



ФЕДЕРАЛЬНОЕ ГОСУДАРСТВЕННОЕ БЮДЖЕТНОЕ УЧРЕЖДЕНИЕ НАУКИ  
**ИНСТИТУТ ИСТОРИИ МАТЕРИАЛЬНОЙ КУЛЬТУРЫ**  
РОССИЙСКОЙ АКАДЕМИИ НАУК (ИИМК РАН)

---

Дворцовая наб., 18, лит. А, Санкт-Петербург, 191186  
тел. +7 (812) 5715092, факс +7 (812) 5716271, Эл. почта: [admin@archeo.ru](mailto:admin@archeo.ru)  
ОКПО: 02698499, ОГРН: 1027809188527, ИНН: 7825004658, КПП: 784101001

УТВЕРЖДАЮ

Заместитель директора ИИМК РАН

Соловьева Н.Ф.

«26» мая 2023 г.

**Акт государственной историко-культурной экспертизы земельного участка, подлежащего воздействию земляных, строительных, мелиоративных и (или) хозяйственных работ, предусмотренных статьей 25 Лесного кодекса Российской Федерации работ по использованию лесов (за исключением работ, указанных в пунктах 3, 4 и 7 части 1 статьи 25 Лесного кодекса Российской Федерации) и иных работ в случае, если федеральный орган охраны объектов культурного наследия и орган охраны объектов культурного наследия субъекта Российской Федерации не имеют данных об отсутствии на указанных землях объектов археологического наследия, включенных в реестр, и выявленных объектов археологического наследия (земельного участка по объекту: «ГБУ «Санкт-Петербургская Горветстанция» по адресу: Санкт-Петербург, пос. Володарский, ул. Володарского, д. 5, лит. А)**

**Заказчик: ООО «Атриум»**

г. Санкт-Петербург, Красносельский район, пос. Володарский  
2023

**Акт государственной историко-культурной экспертизы земельного участка, подлежащего воздействию земляных, строительных, мелиоративных и (или) хозяйственных работ, предусмотренных статьей 25 Лесного кодекса Российской Федерации работ по использованию лесов (за исключением работ, указанных в пунктах 3, 4 и 7 части 1 статьи 25 Лесного кодекса Российской Федерации) и иных работ в случае, если федеральный орган охраны объектов культурного наследия и орган охраны объектов культурного наследия субъекта Российской Федерации не имеют данных об отсутствии на указанных землях объектов археологического наследия, включенных в реестр, и выявленных объектов археологического наследия (земельного участка по объекту: «ГБУ «Санкт-Петербургская Горветстанция» по адресу: Санкт-Петербург, пос. Володарский, ул. Володарского, д. 5, лит. А)**

Настоящий акт государственной историко-культурной экспертизы составлен в соответствии с Положением о государственной историко-культурной экспертизе, утвержденным постановлением Правительства Российской Федерации от 15 июля 2009 г. № 569.

**Дата начала проведения экспертизы:** «31» марта 2023 г.

**Дата окончания экспертизы:** «26» мая 2023 г.

**Место проведения экспертизы:** г. Санкт-Петербург, пос. Володарский, ул. Володарского, д. 5, лит. А

**Заказчик экспертизы:** ООО «Атриум»

Почтовый адрес: 199106, г. Санкт-Петербург, 26-я линия Васильевского острова, д. 15, к. 2, Офис 4.6  
ИНН 7810305116/ КПП 781301001  
ОГРН 1037821115826  
Электронная почта: atriumoffice@mail.ru  
Тел.: 89219478170

**Сведения об экспертной организации:**

<b>Полное наименование</b>	<b>Федеральное государственное бюджетное учреждение науки Институт истории материальной культуры Российской академии наук</b>
<b>Краткое наименование</b>	<b>ИИМК РАН</b>
<b>Организационно-правовая форма</b>	<b>Федеральное государственное бюджетное учреждение науки</b>
<b>Ведомственная</b>	<b>Министерство науки и высшего образования</b>

<b>принадлежность</b>	Российской Федерации
<b>Адрес</b>	Российская Федерация, 191186, Санкт-Петербург, Дворцовая наб. 18, лит. А
<b>Реквизиты</b>	ИНН 7825004658 КПП 784101001 ОГРН: 1027809188527 ОКПО: 0269849 ОКВЭД 72.20

На основании пп. б) п.7 Положения о государственной историко-культурной экспертизе, утвержденного постановлением Правительства Российской Федерации от 15 июля 2009 г. № 569 (в редакции от 27.04.2017) ИИМК РАН соответствует требованию в части кадрового состава, как юридическое лицо, привлекаемое в качестве эксперта (см. Приложение 9).

#### Сведения об эксперте:

<b>Фамилия, имя, отчество</b>	<b>Субботин Андрей Викторович</b>
<b>Образование</b>	высшее
<b>Специальность</b>	история
<b>Ученая степень (звание)</b>	кандидат исторических наук
<b>Стаж работы</b>	47 лет
<b>Место работы и должность</b>	ст.н.с. ИИМК РАН
<b>Реквизиты аттестации</b>	Государственный эксперт по проведению историко-культурной экспертизы (приказ Министерства культуры Российской Федерации № 1668 от 11.10.2021 г. «Об утверждении статуса аттестованного эксперта по проведению государственной историко-культурной экспертизы» (п. 26)) Объекты экспертизы: <ul style="list-style-type: none"> <li>- выявленные объекты культурного наследия в целях обоснования целесообразности включения данных объектов в реестр;</li> <li>- документы, обосновывающие включение объектов культурного наследия в реестр;</li> <li>- документы, обосновывающие исключение объектов культурного наследия из реестра;</li> <li>- земли, подлежащие воздействию земляных, строительных, мелиоративных, хозяйственных работ, предусмотренных статьей 25 Лесного кодекса Российской Федерации работ по использованию</li> </ul>

	<p>лесов (за исключением работ, указанных в пунктах 3, 4 и 7 части 1 статьи 25 Лесного кодекса Российской Федерации) и иных работ, в случае, если указанные земли расположены в границах территорий, утвержденных в соответствии с пунктом 34.2 пункта 1 статьи 9 Федерального закона;</p> <ul style="list-style-type: none"> <li>- документация или разделы документации, обосновывающие меры по обеспечению сохранности объекта культурного наследия, включенного в реестр, выявленного объекта культурного наследия либо объекта, обладающего признаками объекта культурного наследия, при проведении земляных, мелиоративных, хозяйственных работ, указанных в настоящей статье работ, указанных в статье 30 Федерального закона работ по использованию лесов и иных работ в границах территории объекта культурного наследия либо на земельном участке, непосредственно связанном с земельным участком в границах территории объекта культурного наследия;</li> <li>- документация, за исключением научных отчетов о выполненных археологических полевых работах, содержащая результаты исследований, в соответствии с которыми определяется наличие или отсутствие объектов, обладающих признаками объекта культурного наследия, на земельном участке, подлежащих воздействию земляных, строительных, мелиоративных, хозяйственных работ, указанных в статье 30 Федерального закона работ по использованию лесов и иных работ.</li> </ul>
--	---

В соответствии с законодательством Российской Федерации эксперт несет ответственность за достоверность сведений, изложенных в заключении экспертизы.

Эксперт Субботин А.В.

### Отношения к заказчику

#### Экспертная организация:

- не участвует в разработке проектной документации на строительство, расширение, реконструкцию, техническое перевооружение, консервацию и ликвидацию, и иное хозяйственное освоение объекта или объектов, в отношении которых проводится экспертиза, или подобной проектной документации;
- не участвует в проектировании или конструировании, изготовлении, поставке, монтаже, ремонте, покупке, владении, эксплуатации или обслуживании



технических устройств, применяемых на объекте или других объектах, в отношении которых проводится экспертиза, или подобных конкурентных технических устройств;

- не участвует в проектировании или конструировании, строительстве, ремонте, покупке, владении, эксплуатации или обслуживании зданий и сооружений на объекте или других объектах, в отношении которых проводится экспертиза, или подобных конкурентных зданий и сооружений;
- не имеет с заказчиком отношений общего владения; не имеет с заказчиком конфликта интересов;
- не подлежит непосредственной отчетности тому же вышестоящему управляющему органу, что и заказчик экспертизы;
- не выполняет функции официального представителя заказчика.

#### **Эксперт:**

- не имеет родственных связей с заказчиком (его должностными лицами, работниками);
- не состоит в трудовых отношениях с заказчиком;
- не имеет долговых или иных имущественных обязательств перед заказчиком (его должностным лицом или работником), а также заказчик (его должностное лицо или работник) не имеет долговых или иных имущественных обязательств перед экспертом;
- не владеет ценными бумагами, акциями (долями участия, паями в уставных (складочных) капиталах) заказчика;
- не заинтересован в результатах исследований и решений, вытекающих из заключения экспертизы, с целью получения выгоды в виде денег, ценностей, иного имущества, услуг имущественного характера или имущественных прав для себя или третьих лиц.

#### **Основание проведения государственной историко-культурной экспертизы**

1. Федеральный закон от 25.06.2002 № 73-ФЗ «Об объектах культурного наследия (памятниках истории и культуры) народов Российской Федерации».

2. Положение о государственной историко-культурной экспертизе, утвержденное Постановлением Правительства РФ от 15.07.2009 № 569 и последующие дополнениями к нему.

3. Договор № 65/03/2023 от 31 марта 2023 года между ИИМК РАН и Заказчиком.

4. Письмо Комитета по государственному контролю, использованию и охране памятников истории и культуры Правительства Санкт-Петербурга № 01-43-33893/22-0-2 от 27 декабря 2022 г.

### **Цель и объекты экспертизы**

**Цель экспертизы:** определение наличия или отсутствия объектов археологического наследия, включенных в реестр, и выявленных объектов археологического наследия, на земельном участке по объекту: «ГБУ «Санкт-Петербургская Горветстанция» по адресу: Санкт-Петербург, пос. Володарский, ул. Володарского, д. 5, лит. А, подлежащем воздействию земляных, строительных, мелиоративных, хозяйственных работ, предусмотренных статьей 25 Лесного кодекса Российской Федерации работ по использованию лесов (за исключением работ, указанных в пунктах 3, 4 и 7 части 1 статьи 25 Лесного кодекса Российской Федерации) и иных работ.

**Объект экспертизы:** земельный участок по объекту: «ГБУ «Санкт-Петербургская Горветстанция» по адресу: Санкт-Петербург, пос. Володарский, ул. Володарского, д. 5, лит. А, подлежащий воздействию земляных, строительных, мелиоративных, хозяйственных работ, предусмотренных статьей 25 Лесного кодекса Российской Федерации работ по использованию лесов (за исключением работ, указанных в пунктах 3, 4 и 7 части 1 статьи 25 Лесного кодекса Российской Федерации) и иных работ.

### **Перечень документов, представленных Заказчиком**

- Копия письма Комитета по государственному контролю, использованию и охране памятников истории и культуры Правительства Санкт-Петербурга № 01-43-33893/22-0-2 от 27 декабря 2022 г.
- Схема расположения земельного участка на кадастровой карте территории.
- Копия градостроительного плана земельного участка № РФ-78-1-20-000-2022-1380.
- Копия Выписки из Единого государственного реестра недвижимости об объекте недвижимости № 99/2023/518372065 от 13.02.2023.

**Перечень документов и материалов, привлекаемых при проведении экспертизы, а также использованной для нее специальной, технической и справочной литературы**

1. Основы законодательства Российской Федерации о культуре, утв. Верховным Советом РФ 9 октября 1992 г. N 3612-1.
2. Федеральный закон РФ от 25 июня 2002 г. №73-ФЗ "Об объектах культурного наследия (памятниках истории и культуры) народов Российской Федерации".
3. Положение о государственной историко-культурной экспертизе, утв. Постановлением Правительства от 15 июля 2009 г. № 569.
4. Правила выдачи, приостановления и прекращения действия разрешений (открытых листов) на проведение работ по выявлению и изучению объектов археологического наследия, включая работы, имеющие целью поиск и изъятие археологических предметов (утв. Постановлением Правительства РФ №1893 от 24 октября 2022 г.).
5. Положение о порядке проведения археологических полевых работ и составления научной отчетной документации, утвержденное постановлением Бюро Отделения историко-филологических наук Российской академии наук №15 от 12 апреля 2023 г.
6. Приказ Министерства культуры Российской Федерации от 1 сентября 2015 г. N 2328 "Об утверждении перечня отдельных сведений об объектах археологического наследия, которые не подлежат опубликованию".
7. Закон Санкт-Петербурга от 12.7.2007 N 333-64 «Об охране объектов культурного наследия в Санкт-Петербурге».
8. Закон Санкт-Петербурга от 19 января 2009 г. № 820-7 "О границах объединенных зон охраны объектов культурного наследия, расположенных на территории Санкт-Петербурга, режимах использования земель и требованиях к градостроительным регламентам в границах указанных зон".
9. СП 42.13330.2011 Градостроительство. Планировка и застройка городских и сельских поселений. Актуализированная редакция СНиП 2.07.01-89.
10. Положение о едином государственном реестре объектов культурного наследия (памятников истории и культуры) народов Российской Федерации, утвержденное приказом Министерства культуры Российской Федерации от 30.10.2011 № 954.
11. Алексеева С.В., Балашов Е.А., Владимирович А.Г. и др. Топонимическая Энциклопедия Санкт-Петербурга. К трехсотлетию Санкт-Петербурга. СПб. 2002.
12. Большая топонимическая энциклопедия Санкт-Петербурга. СПб. 2013.
13. Горбатенко С.Б. Петергофская дорога. Историко-архитектурный путеводитель. СПб. 2001.
14. Горбачевич К., Е. Хабло. Почему так названы? 5-е изд. СПб. 2002.
15. Исаченко Г.А., Резников А.И. Ландшафты Санкт-Петербурга: эволюция, динамика, разнообразие. «Биосфера». 2014. Т. 6. № 3. С. 231-249.

16. Коробко А.А. Инженерно-геологический анализ и оценка условий строительства и эксплуатации сооружений различного назначения в пределах предглинтовой низменности (Санкт-Петербургский регион). Диссертация на соискание ученой степени кандидата геолого-минералогических наук. Санкт-Петербург. 2015.

17. Семенцов С.В. Развитие Приневья и Приладожья в VIII-XVII вв. – основа создания Санкт-Петербурга и всей Санкт-петербургской агломерации// Елагинские чтения. Выпуск 1. СПб. Изд-во «Остров». 2003.

18. Сорокин П. Е. О системе расселения в Приневье в допетровское время // Сельская Русь в IX–XVI вв. М. 2008. С. 351-362.

### **Сведения об обстоятельствах, повлиявших на процесс проведения и результаты экспертизы**

Обстоятельства, повлиявшие на процесс проведения и результаты экспертизы, отсутствуют.

### **Сведения о проведенных исследованиях**

В процессе государственной историко-культурной экспертизы:

- проведены полевые научно-исследовательские археологические работы (разведки);
- подготовлен отчет о проведении полевых научно-исследовательских археологических работ;
- выполнен анализ действующего законодательства в сфере охраны культурного наследия;
- выполнен анализ документов и материалов, полученных для проведения экспертизы по объекту с формулировкой выводов;
- оформлены результаты государственной историко-культурной экспертизы в виде Акта.

### **Факты и сведения, выявленные и установленные в результате проведенных исследований**

Исследуемый участок расположен на территории пос. Сергиево (Володарский) Красносельского района г. Санкт-Петербурга на пересечении ул. Володарского и пер. Володарского.

Площадь обследуемого земельного участка – 1 Га.

Историко-культурное научное археологическое обследование (разведки) с целью проведения государственной историко-культурной экспертизы земельного

участка по объекту: «ГБУ «Санкт-Петербургская Горветстанция» по адресу: Санкт-Петербург, пос. Володарский, ул. Володарского, д. 5, лит. А, проводилось в апреле 2023 года сотрудниками археологической экспедиции Центра спасательной археологии ИИМК РАН под руководством заместителя директора ИИМК РАН Соловьевой Натальи Федоровны. Работы осуществлялись на основании договора № 65/03/2023 от 31 марта 2023 года, заключенного между ИИМК РАН и ООО «Атриум» и разрешения – Открытого листа № 0065-2023 от 10 февраля 2023 года, выданного Министерством Культуры РФ на имя Соловьевой Натальи Федоровны на право проведения археологических полевых работ на земельных участках в Адмиралтейском, Василеостровском, Выборгском, Калининском, Кировском, Колпинском, Красногвардейском, Красносельском, Кронштадтском, Курортном, Московском, Невском, Петроградском, Петродворцовом, Приморском, Пушкинском, Фрунзенском и Центральном районах г. Санкт-Петербурга. Срок действия Открытого листа: с 10 февраля 2023 года по 20 января 2024 года.

Исследования проводились во исполнение требований Федерального закона № 73-ФЗ от 25 июня 2002 года «Об объектах культурного наследия (памятниках истории и культуры) народов Российской Федерации».

Границы участка, подлежащего археологическому обследованию, предоставлены ООО «Атриум». Объемы изыскательских работ определялись исходя из площади земельного участка на основании исходных материалов, представленных Заказчиком работ, с учетом существующих методических рекомендаций. При проведении исследований эксперт опирался на предоставленные ООО «Атриум» документы, сведения и картографические материалы, а также открытые данные, предоставляемые федеральными и региональными органами власти: Публичная кадастровая карта (<http://pkk5.rosreestr.ru>), Геоинформационная система Санкт-Петербурга (<http://rgis.spb.ru>). В документах, представленных Заказчиком для проведения экспертизы, несоответствий не выявлено.

До начала полевых археологических работ ИИМК РАН были выполнены историко-библиографические изыскания и анализ опубликованных данных по территории, расположенной вблизи земельного участка на предмет наличия объектов археологического наследия и археологической изученности территории. Результаты данных исследований представлены в полном научно-техническом отчете (Прил. 3).

### **Топонимика исследуемого района**

**Красносельский район** – административно-территориальная единица Санкт-Петербурга. Расположен в юго-западной части города. Граничит с Кировским,

Московским, Петродворцовым районами Санкт-Петербурга, и Ломоносовским и Гатчинским районами Ленинградской области.

**Володарский** (Сергиево) – исторический район Санкт-Петербурга (Красносельский район). Бывшая ж/д станция Сергиево была переименована в посёлок Володарский в честь В. Володарского.

**Улица Володарского** (Сергиево) находится в Красносельском районе. Протяженность улицы составляет 626 метров. Названа в честь В. Володарского.

**Переулок Володарского** (Сергиево) находится в Красносельском районе. Протяженность переулка составляет 205 метров. Назван в честь В. Володарского.

### **История освоения Красносельского района Санкт-Петербурга и участка обследования**

Первые археологические свидетельства заселения территорий, входящих в пределы современного Санкт-Петербурга, известны в районе Лахты и Сестрорецкого разлива, и датируются периодом неолита и раннего железного века.

Заселение и хозяйственное освоение территории современного города началось задолго до строительства Санкт-Петербурга. Племена, жившие в районе южного берега Финского залива, в том числе воль и ижора, вошли в IX в. в состав Новгородского государства. Территория будущего Санкт-Петербурга в новгородские времена находилась на землях Никольско-Ижорского и Спасско-Городненского погостов Ореховского уезда, входившего в состав Водской пятины. Писцовая книга 1500 г. свидетельствует о том, что крестьяне выращивали рожь, овес, ячмень и лен. Было развито скотоводство, в некоторых погостах существенную роль играла охота. Рыбная ловля была развита в местностях, лежащих по берегам реки Невы. В XV в. с формированием централизованного Русского государства, к Московским землям были присоединены новгородские, в том числе Водская пятина. «Освоение невских берегов – одна из проблем истории русского Северо-запада. Известно, что, начиная с VIII–X вв., по Неве, проходил международный водный путь, связывавший Восточную Европу с Балтийским регионом. Однако, на ее побережье практически не известны следы оседлости этого времени. Не выявлены здесь и археологические памятники более позднего времени – вплоть до XIV столетия» (Сорокин 2008: 351).

Данные земли долгие годы были ареной борьбы Руси (позднее Российской империи) со странами Западной Европы за право выхода к Балтийскому морю. В XVI в. в ходе Ливонской войны в 1583 г. от России были отторгнуты города Ям, Копорье, Ивангород и Корела вместе с уездами. По итогам следующего этапа войны, закончившегося Тявзинским миром в 1595 г., Россия вернула все утраченные территории, кроме Нарвы с уездами. В годы польско-шведской интервенции в начале XVII в. шведы захватили весь Невско-Ладожский бассейн. По итогам

договора между Россией и Швецией, Россия оказалась полностью отрезанной от Балтийского моря. Учитывая важное стратегическое значение Невы, шведы составили план строительства укреплений. В 1611 г. в устье реки Охты была заложена крепость Ниеншанц, а напротив город Ниен. В соответствии с политическими интересами Швеции началась колонизация Невского края. Особым манифестом шведское правительство приглашало на жительство шведских подданных, главным образом дворян, а также немцев и финнов. «Архивные данные показывают, что шведское правительство проводило политику вытеснения православного населения, более 90% которого бежало в Россию. На их место в 1630-1640-х гг. были привезены десятки тысяч финнов из Финляндии, которые заселили опустевшие селения и стали финнами-ингерманландцами. С этого времени традиционные древние славянские наименования рек, территорий, селений в Ингерманландии были заменены на финские» (Семенцов 2003:3).

В шведское время земли нижнего течения Невы были подарены королевой Кристиной Бернхарду Стен фон Стеенхузену, немецкому коммерсанту из балтийских провинций. Он прожил здесь до своей смерти в 1648 г.

Полномасштабное освоение современной территории Санкт-Петербурга началось после завоевания территорий русскими войсками в ходе Северной войны и основания Санкт-Петербурга в 1703 г.

Формирование Петергофской дороги как системы усадеб началось в 1710 г. В 1712 г. Петр I своим именным указом повелел Ю.Ф. Шаховскому раздавать по Петергофской дороге «разным персонам земли под загородные дворы», которые и были им розданы «по равному числу». Вслед за единичными пожалованиями 1710-1711 гг. в 1712 г. была произведена массовая раздача участков. К 1714 г. практически все «приморские дачи» обрели хозяев. В этом же году под руководством инженер-полковника А. де Кулона было произведено их первое межевание.

В царствование Анны Иоанновны на Петергофской дороге возникает несколько больших частных усадеб – настоящих «регулярных» дворцово-парковых ансамблей. В царствование императрицы Елизаветы Петровны, поднимаются петровские резиденции. Под руководством Ф.Б. Растрелли реконструируются ансамбли Петергофа, Стрельны, Ораниенбаума. Перестраивается и расширяется Екатерингоф. Вдоль дороги возникают новые усадьбы вельмож и придворных. Одновременно благоустраивались сама дорога и непосредственно прилегающая к ней территория, превращаясь в парадную магистраль. Указами 1746 г. ответственность за реконструкцию дороги была возложена на генерал-поручика В. Фермора. В конце царствования императрицы Елизаветы Петровны местность вдоль дороги между р. Таракановкой и Красным Кабачком было решено разбить на дачные участки. Проект был осуществлен в царствование Петра III, когда

предварительно намеченные границы были уточнены и произведена раздача участков.

В царствование Александра I для Петергофской дороги ознаменовалось возрождением не достроенного в первой трети 18 в. ансамбля Стрельны, которая стала резиденцией брата царя, великого князя Константина Павловича. Тогда же были основаны стрельнинские немецкие колонии Нейдорф и Нейгаузен.

Со второй половины XIX в. начинается постепенное угасание Петергофской дороги как целостной архитектурно-ландшафтной системы. Постепенно владельцами большинства поместий на побережье залива становились финансисты, купцы, промышленники. В 1801 г. на Петергофской дороге появилось первое промышленное предприятие – казенный чугунолитейный завод (будущий Путиловский). На протяжении всего XIX в., особенно в последней его трети, за Нарвской заставой возникали новые заводы и фабрики. Одновременно строились дома для рабочих, лавки, кабаки, позже – школы, больницы, церкви.

В 1857 г. открылось железнодорожное движение от Санкт-Петербурга до Петергофа, а в 1864 г. ветка была продлена до Ораниенбаума. В 1904-1908 гг. была проложена военная железная дорога до Большой Ижоры, которая использовалась и для поездок частных лиц. Прокладка железных дорог имела большое значение для судьбы Петергофской дороги. С одной стороны, уменьшилось ее значение как транспортной магистрали (равным образом сократилось и пароходное движение по заливу). С другой – береговая полоса стала гораздо доступнее для горожан. Вскоре она превратилась в одно из любимых мест загородного отдыха петербуржцев. Для проведенной в 1857 г. Петергофской ветки Балтийской железной дороги по проекту Н. Л. Бенуа была построена станция Сергиево. Вокзал был оформлен архитектором в псевдорусском стиле.

Посёлок Сергиево получил своё имя от расположенной неподалёку Приморской Свято-Троицкой Сергиевой пустыни. Обитель в честь преподобного Сергия Радонежского была основана у Финского залива во второй четверти 18 века. В советское время многие храмы здесь были взорваны, в самом же монастыре расположилась школа милиции. Был так же razoren и монастырский некрополь, на котором было захоронено много известных людей. На месте надгробий был сделан плац. До революции путь паломников в монастырь начинался у железнодорожной платформы Сергиево, от станции до монастыря по линии современного проспекта Будённого (тогда Монастырский проспект) действовала конно-железная дорога.

За линией железной дороги располагалось каменное здание приюта с домовою церковью, увенчанной высокой звонницей (перестроено в 1950-х гг.). Неподалеку, в поселке Александрово, в 1905 г. по проекту архитектора М.М. Долгополова была построена часовня во имя иконы Божией Матери, Всех скорбящих радости, закрытая при советской власти. Та же участь постигла и храм в честь святого



мученика Андрея Критского. В последствии здание храма было разрушено во время великой отечественной войны. Затем в послевоенное время здание было перестроено и внутри был создан дом культуры. Внутри которого расположились: кинотеатр «Ракета», библиотека, читальные залы, лектории и всевозможные кружки. Рядом располагался дом быта, зимой заливали каток. В 21 веке здание храма Андрея Критского было решено вернуть верующим. До революции в поселке также существовал Летний театр на улице Театральной (сейчас – федеративная) улице, построен в 1916 играл духовой оркестр князя Львова из Стрельны, ставили любительские пьесы, танцы. Из достопримечательностей также стоит отметить здание школы № 414, построенное в 1955 году, около школы был разбит Мичуринский сад для ботанических занятий школьников.

В 1918 году посёлок Сергиево был объединён с посёлком Александрово, новый населённый пункт получил название в честь члена президиума ВЦИК, комиссара по делам печати, пропаганды и агитации Володарского, члена Петроградского комитета РСДРП(б), члена президиума ВЦИК, агитатора, основателя «Красной газеты», убитого эсерами.

По данным переписи населения 1959 года, в посёлке Володарском проживали 8850 человек.

В 1963 году посёлок включён в черту Ленинграда (Кировский район). В 1973 году передан в состав вновь образованного Красносельского района.

В 2016 было возвращено название Сергиево. Сама территория в данный момент быстро застраивается, притягивает новых жителей своим экологичным ландшафтом.

### **Анализ картографического материала**

Первые картографические данные о заселении территории Приневья отражаются в шведских картах XVII – начала XVIII вв. На плане Бергенгейма 1676 г. на территории исследуемого участка и в непосредственной близости от него ничего не отмечено.

На Семитопографической карте окружности С.Петербурга и Карельского перешейка 1810 г. Мацора Теслева участок находится на территории, покрытой лесом.

На карте окрестностей Санкт-Петербурга, составленной военными топографами под руководством Шуберта отражена местность окрестностей Петербурга с 1846 по 1919 гг. видно, что территория исследуемого участка располагается рядом с железнодорожной станцией Сергиево. На самом участке построек не отмечено.

На карте издания Военно-Топографического отдела Главного управления ГШ по материалам съёмки 1888-1891 годов, исправленным в 1909 г. и переизданным к

маневрам в 1913 г. участок обследования располагается на территории поселка Сергиево.

Согласно карте РККА на территории от Ленинграда (Санкт-Петербурга) и местности к северу и востоку до города Великого Новгорода. 1941 года издания и состоянием местности на 1931 – 1937 годы участок обследования находится в поселке Володарский.

Согласно немецкой аэрофотосъемке Ленинграда 1942 года можно заметить одно строение на месте современной ветеринарной клиники, других построек на исследуемом участке строений нет.

### **Археологические изыскания на территории Санкт-Петербурга**

Значимость культурного слоя исторических городов Северо-Запада начинают понимать в начале XX в. Н.К. Рерих отмечал это в отношении Великого Новгорода. Во второй половине XX века, после масштабных археологических раскопок начинают приниматься местные законы об охране археологического культурного слоя. Интерес археологов к культурному слою города Санкт-Петербурга появился не так давно. Работы, связанные с археологическими изысканиями в городе, были направлены на реставрацию памятников архитектуры. В числе первых археологов, обратившихся к археологическому изучению Петербурга в 1960–1980-х годах, следует назвать А.Д. Грача, Г.С. Лебедева, В.А. Коренцита.

В 1990-х годах происходят перемены, археологические раскопки в городе и его окрестностях, становятся регулярными. Работы ведутся по программе «Археология Санкт-Петербурга», которая предусматривает изучение, сохранение и использование археологических объектов и культурного слоя на территории города.

Важным результатом археологических исследований последних лет является планомерное вхождение археологии Санкт-Петербурга в научный обиход. Она стала достоянием городской культуры. В 90-е годы XX в. Санкт-Петербургской археологической экспедицией инициируется программа изучения, сохранения и использования объектов археологического наследия Санкт-Петербурга.

В следствии чего, на основе разведочных раскопок и систематического наблюдения за земляными и строительными работами, в городе собрана и систематизирована значительная по объему информация о мощности и состоянии культурных напластований в центральных и окраинных районах города. Продолжает формироваться информационная база об археологических объектах и культурном слое на территории Санкт-Петербурга.

Таким образом, на основании анализа картографического материала, архивных и литературных источников, были сделаны следующие выводы:

- непосредственно на территории исследуемого участка объекты археологического наследия ранее не фиксировались;

- согласно историческим картам, застройка на территории исследуемого участка рядом с улицей Володарского появляется только во второй половине XX в., до этого момента исследуемая территория хоть и находилась в поселке рядом с железнодорожной станцией Сергиево, и была не освоена;
- участок обследования является малоперспективным с точки зрения обнаружения объектов археологического культурного наследия.

Полевые археологические работы на участке обследования проводились в соответствии с методическими указаниями и требованиями «Положения о порядке проведения археологических полевых работ и составления научной отчетной документации», утвержденного постановлением Бюро Отделения историко-филологических наук Российской академии наук №15 от 12 апреля 2023 г.

Было проведено натурное обследование территории земельного участка по объекту: «ГБУ «Санкт-Петербургская Горветстанция» по адресу: Санкт-Петербург, пос. Володарский, ул. Володарского, д. 5, лит. А с визуальным осмотром местности с целью поиска памятников археологии, выраженных в рельефе местности.

Натурные полевые исследования проводились в виде осуществления пеших маршрутов на территории земельного участка. В качестве осевой линии использовались границы проектируемого объекта, предоставленные заказчиком. При прохождении маршрутов с целью обнаружения выходов культурного слоя и артефактов осматривались встречающиеся обнажения грунта естественного и антропогенного происхождения.

На перспективных для обнаружения памятников археологии участках производилась закладка шурфов, ориентированных по сторонам света, направленных на поиск культурного слоя и древних артефактов. Количество и места расположения шурфов были обусловлены геоморфологическим состоянием местности и степенью освоенности обследуемой территории, и определялось с таким расчетом, чтобы обеспечить полное выявление и определение границ всех объектов археологического наследия, попадающих в пределы обследуемых земельных участков, с учетом историко-библиографических изысканий и существующих методических рекомендаций 1 шурф на 1 га (при обследовании площадных земельных участков).

Всего в границах участка обследования для выявления объектов археологического наследия был заложен 1 шурф размерами 2х2 м общей площадью 4 кв. м и одна зачистка обнажений.

Разборка грунта в процессе шурфовки производилась вручную по стратиграфическим слоям с разнородными культурными прослойками и соответствующим им общим планиграфическим горизонтам фиксации. Для выявления структуры плотных поверхностей и удаления грунта в стесненных

условиях при расчистке использовались щетки, кисти и совки. Глубина шурфов включала всю толщу напластований, осуществлялась контрольная прокопка верхней части археологически стерильного слоя, подстилающего почвенный горизонт (материка). Все разведочные шурфы, документировались, в том числе фотографически, и фиксировались дневниковыми записями. Все археологические работы проводились при температуре выше 0° С (согласно ст. 3.23 «Положения о порядке проведения археологических полевых работ и составления научной отчетной документации», утвержденного постановлением Бюро Отделения историко-филологических наук Российской академии наук №15 от 12 апреля 2023 г). Разведочные шурфы документировались, в том числе фотографически, и фиксировались дневниковыми записями. Для картирования рекогносцировочных шурфов, выявленных объектов и общевидовых фотографий ландшафтной ситуации использованы имеющиеся в распоряжении экспедиции растровые карты масштаба 1:50000 и 1:100000 в формате JPG, а также топографический план масштаба 1:500 в формате DWG, предоставленный заказчиком. Привязка шурфов, зачисток и зондажей на участках землеотводов к системе мировых координат произведена с помощью портативных приборов глобального позиционирования Garmin Montana. Географические координаты (широта, долгота), определенные в зависимости от внешних условий приема с точностью 5-20 м, даются в формате градусы-минуты-секунды Long/Lat dd°mm'ss,ss" (WGS-84). С помощью встроенных в геоинформационную систему QGIS программных алгоритмов переведены в местную систему координат МСК-1964. Основные этапы работ фиксировались с помощью цифровых фотоаппаратов с разрешением не менее 5 Мрх. Для указания масштаба и ориентации по сторонам света при фотографировании использовался набор телескопических реек длиной 4 м с сантиметровыми делениями, двухцветная стрелка «север». После окончания разведочных работ все шурфы рекультивировались, что подтверждается фотографически.

Объект исследования является площадным и находится на территории, расположенной в Красносельском районе Санкт-Петербурга, Исследуемый участок расположен в пос. Володарский на пересечении пер. Володарского и ул. Володарского.

Рельеф местности, в которой находится территория обследования, спланированный и относительно ровный.

Согласно топографическому плану, инженерные коммуникации на участке обследования представлены канализацией, газопроводом, электрокабелями.

По результатам визуального осмотра территории зафиксировано:

- северная половина участка занята зданием ветстанции, парковкой для машин и внешними коммуникациями;

- на южной половине находится склад, в юго-восточном углу участка от него идет бетонная дорожка;
- свободные участки объекта покрыты травой, также имеется несколько деревьев;
- осмотр доступных участков трассы на предмет поиска признаков наличия культурного слоя показал, что на свободном месте для исследований, участок объекта покрыт травой, также имеется несколько деревьев.

На основании визуального осмотра невозможно сделать вывод о потенциальном наличии археологических объектов культурного наследия.

В этих условиях было принято решение заложить шурф в месте свободном от коммуникаций, и где, соответственно, выше вероятность обнаружения непотревоженных слоев. Всего в ходе работ был заложен 1 шурф размерами 2х2 м с целью выявления культурного слоя на территории обследования.

**Шурф № 1** заложен в южной части исследуемого участка. Дневная поверхность шурфа представлена травой.

Фактические размеры шурфа – 2х 2 метра.

Разборка культурных напластований проводилась до уровня фиксации подстилающих геологических слоев (материковой поверхности). Максимальная глубина исследований – 85 см.

Были зафиксированы: планиграфия, разрезы стенок шурфа и прослежена следующая стратиграфия напластований (по северной стенке):

1. Дерново-почвенный слой: мощность 5-12 см.
2. Темно-коричневая супесь: мощность 40-55 см.
3. Материк, сложенный бежевым суглинком.

Вплотную к северной стенке был сделан контрольный прокоп 35х35 см, глубиной 30 см.

После окончания работ шурф был рекультивирован.

Стратиграфия шурфа № 1 отражает естественные процессы почвообразования, образующие современную дневную поверхность. Архитектурные конструкции и иные объекты, обладающие признаками объекта культурного наследия, не обнаружены. Значимый культурный слой отсутствует.

В связи с учетом истории участка обследования можно с уверенностью предположить, что его обнаружение на других участках обследуемой территории также маловероятно.

В результате проведенного археологического обследования земельного участка по объекту: «ГБУ «Санкт-Петербургская Горветстанция» по адресу: Санкт-Петербург, пос. Володарский, ул. Володарского, д. 5, лит. А зафиксировано отсутствие остатков наземных древних сооружений, артефактов, имеющих историко-культурную ценность, культурного слоя или иных следов пребывания

здесь человека в древности, которые можно было бы отнести к объектам археологического наследия. Результаты проведенных в рамках государственной историко-культурной экспертизы археологических полевых работ отражены в полном научно-техническом отчете (Прил. 3).

### **Обоснования вывода экспертизы**

1. В соответствии с заключением уполномоченного органа охраны объектов культурного наследия (письмо Комитета по государственному контролю, использованию и охране памятников истории и культуры Правительства Санкт-Петербурга № 01-43-33893/22-0-2 от 27 декабря 2022 г.) земельный участок по объекту: «ГБУ «Санкт-Петербургская Горветстанция» по адресу: Санкт-Петербург, пос. Володарский, ул. Володарского, д. 5, лит. А. расположен в границах:

- единой зоны регулирования застройки и хозяйственной деятельности (участок ЗРЗ(16)14) объектов культурного наследия.

В пределах границ вышеуказанного земельного участка **отсутствуют** объекты (выявленные объекты) культурного наследия; объекты культурного наследия, включенные в Единый государственный реестр объектов культурного наследия (памятников истории и культуры) народов Российской Федерации, а также защитная зона объектов культурного наследия.

К границам участка непосредственно **не примыкают** объекты (выявленные объекты) культурного наследия.

Земельный участок расположен **вне границ** территории исторического поселения, утвержденного вышеуказанным приказом Минкультуры России.

КГИОП **не располагает** сведениями о наличии либо отсутствии объектов, обладающих признаками объектов культурного наследия, на рассматриваемых земельных участках.

2. Согласно проведенным историко-архивным исследованиям на территории земельного участка по объекту: «ГБУ «Санкт-Петербургская Горветстанция» по адресу: Санкт-Петербург, пос. Володарский, ул. Володарского, д. 5, лит. А, объекты, которые можно было бы отнести к объектам археологического наследия, **отсутствуют**.

3. В соответствии со статьей 45-1 Федерального закона от 25.06.2002 №73-ФЗ «Об объектах культурного наследия (памятниках истории и культуры) народов Российской Федерации» на территории земельного участка по объекту: «ГБУ «Санкт-Петербургская Горветстанция» по адресу: Санкт-Петербург, пос. Володарский, ул. Володарского, д. 5, лит. А, проведены археологические полевые работы в форме археологической разведки. Работы выполнены в соответствии с методическими указаниями и требованиями «Положения о порядке проведения

археологических полевых работ и составления научной отчетной документации», утвержденного постановлением Бюро Отделения историко-филологических наук Российской академии наук №15 от 12 апреля 2023 г. и иных нормативно-правовых актов в сфере охраны объектов культурного наследия и хорошо документированы. Результаты обследования отражены в полном научно-техническом отчете. В ходе проведенных в рамках государственной историко-культурной экспертизы археологических полевых работ объектов археологического наследия **не обнаружено.**

4. Представленные материалы исчерпывающие и доказывают археологическую изученность земельного участка по объекту: «ГБУ «Санкт-Петербургская Горветстанция» по адресу: Санкт-Петербург, пос. Володарский, ул. Володарского, д. 5, лит. А.

### **Вывод экспертизы**

**Экспертом сделан вывод о возможности (положительное заключение) проведения земляных, строительных, мелиоративных и (или) хозяйственных работ, предусмотренных статьей 25 Лесного кодекса Российской Федерации работ по использованию лесов и иных работ на земельном участке по объекту: «ГБУ «Санкт-Петербургская Горветстанция» по адресу: Санкт-Петербург, пос. Володарский, ул. Володарского, д. 5, лит. А, в связи с отсутствием выявленных объектов археологического наследия на указанном земельном участке, подлежащем воздействию земляных, строительных, мелиоративных и (или) хозяйственных работ, предусмотренных статьей 25 Лесного кодекса Российской Федерации работ по использованию лесов и иных работ.**

#### *Перечень приложений к экспертизе:*

*Приложение 1* Копия Технического задания к договору № 65/03/2023 от 31 марта 2023 года.

*Приложение 2* Копия письма Комитета по государственному контролю, использованию и охране памятников истории и культуры Правительства Санкт-Петербурга № 01-43-33893/22-0-2 от 27 декабря 2022 г.

*Приложение 3* Копия Полного научно-технического отчета о выполнении научно-исследовательских археологических работ в виде историко-культурного научного археологического обследования (разведки) с целью проведения государственной историко-культурной экспертизы земельного участка по объекту: «ГБУ «Санкт-Петербургская Горветстанция» по адресу: Санкт-

Петербург, пос. Володарский, ул. Володарского, д. 5, лит. А, выполненного Центром спасательной археологии ИИМК РАН.

*Приложение 4* Схема расположения земельного участка на кадастровой карте территории.

*Приложение 5* Копия градостроительного плана земельного участка № РФ-78-1-20-000-2022-1380.

*Приложение 6* Копия Выписки из Единого государственного реестра недвижимости об объекте недвижимости № 99/2023/518372065 от 13.02.2023.

*Приложение 7* Копия справки № 14102/33 – 125.5-20 от 18.05.2023.

*Приложение 8* Копия доверенности № 14102/33-161.5-5 от 09 января 2023 г.

*Приложение 9* Сведения об экспертах.

*Приложение 10* Выдержки из приказа № 997 от 17.07.2019 г. «Об утверждении статуса аттестованного эксперта по проведению государственной историко-культурной экспертизы».

*Приложение 11* Выдержки из приказа № 1537 от 17.09.2021 г. «Об утверждении статуса аттестованного эксперта по проведению государственной историко-культурной экспертизы».

*Приложение 12* Выдержки из приказа № 1668 от 11.10.2021 г. «Об утверждении статуса аттестованного эксперта по проведению государственной историко-культурной экспертизы».

*Приложение 13* Выдержки из приказа № 235 от 01.03.2022 г. «Об утверждении статуса аттестованного эксперта по проведению государственной историко-культурной экспертизы».

**Эксперт Субботин А.В.**

**Руководитель археологических исследований Соловьева Н.Ф.**

«26» мая 2023 г.

*Документ подписан усиленными квалифицированными электронными подписями в соответствии с п. 22 Положения о Государственной историко-культурной экспертизе, утвержденного постановлением Правительства от 15 июля 2009 г. № 569*



*Приложение 1*

**Копия Технического задания к договору № 65/03/2023  
от 31 марта 2023 года**

Приложение №1  
к Договору № 65/03/2023  
от 31 июля 2023 г.

## ТЕХНИЧЕСКОЕ ЗАДАНИЕ

на проведение научно-исследовательских работ в виде археологических разведок и подготовку акта государственной историко-культурной экспертизы земельного участка по объекту: «ГБУ «Санкт-Петербургская Горветстанция» по адресу: Санкт-Петербург, пос. Володарский, ул. Володарского, д. 5, лит. А.

### 1. Общие

- 1.1. Наименование археологических экспертиз земельного участка по объекту: «ГБУ «Санкт-Петербургская Горветстанция» по адресу: Санкт-Петербург, пос. Володарский, ул. Володарского, д. 5, лит. А.
- 1.2. Заказчик: ООО «Атриум»
- 1.3. Исполнитель: ИИМК РАН
- 1.4. Стадия работ: проектная.
- 1.5. Район исследования: Санкт-Петербург, Красносельский район
- 1.6. Основание выполнения работ: письмо Комитета по государственному контролю, использованию и охране памятников истории и культуры №01-43-33893/22-0-2 от 27.12.2022.
- 1.7. Площадь земельного участка: 1 Га.

**2. Объект экспертизы:** земельный участок по объекту: «ГБУ «Санкт-Петербургская Горветстанция» по адресу: Санкт-Петербург, пос. Володарский, ул. Володарского, д. 5, лит. А.

### 3. Основная нормативно-техническая документация

- 3.1. Федеральный закон РФ "Об объектах культурного наследия (памятниках истории и культуры) народов Российской Федерации" от 25 июня 2002 года N 73-ФЗ.
- 3.2. Федеральный закон №7-ФЗ от 10.01.2002 г «Об охране окружающей среды».
- 3.3. Постановление Правительства РФ от 12.09.2015 N 972 "Об утверждении Положения о зонах охраны объектов культурного наследия (памятников истории и культуры) народов Российской Федерации и о признании утратившими силу отдельных положений нормативных правовых актов Правительства Российской Федерации";
- 3.4. Постановление Правительства РФ от 15.07.2009 г. № 569 «Об утверждении Положения о государственной историко-культурной экспертизе»;
- 3.5. Положение о порядке проведения археологических полевых работ и составления научной отчетной документации (утверждено постановлением Бюро Отделения историко-филологических наук Российской академии наук от 20 июня 2018 г. №32).

### 4. Состав работ

#### Первый этап:

- 4.1. Получение разрешения (открытый лист) на право проведения археологических работ.
- 4.2. Архивно-библиографические исследования, составление исторической справки и создание ситуационного плана.
- 4.2.1. Проведение архивных исследований, касающихся сведений о наличии археологических памятников в обследуемой зоне.
- 4.2.2. Визуальное обследование участка исследований.
- 4.2.3. Составление краткой исторической справки.

#### 4.3. Археологическое обследование участка:

4.3.1. Выявление памятников археологии на основании наличия подъемного материала, особенностей рельефа и иных данных.

4.3.2. Привязка обнаруженных памятников к территории застройки.

4.3.3. Описание ландшафтной характеристики расположения обнаруженных памятников и фиксируемых нарушений поверхности объекта.

4.3.4. Разбивка археологических шурфов - 1 шурф.

4.3.5. Фотофиксация в процессе подготовки к закладке шурфов.

4.3.6. Выборка культурных напластований из шурфов по слоям, с трехмерной фиксацией находок на плане шурфа.

4.3.7. Выявление археологического материала в культурном слое.

4.3.8. Изучение культурного слоя в процессе закладки шурфов с зачисткой профилей для получения вертикальных разрезов.

4.3.9. Фотофиксация процесса работ, отдельных находок и скоплений материала in situ.

4.3.10. Фото- и графо- фиксация профилей стенок шурфов и обнаруженных ям.

4.3.11. Отбор археологического материала из заполнения ям и сооружений, полевая консервация вещевое материала.

4.3.12. Вычерчивание профилей шурфов, текстуальное описание стратиграфии, культурного слоя, материка и иных объектов в шурфах.

4.3.13. Ведение полевой документации.

4.4. Камеральные работы.

4.4.1. Очистка или мытье находок, при необходимости оперативная первичная консервация предметов из разрушающихся материалов

4.4.2. Статистическая обработка массовых находок. Шифровка находок.

4.4.3. Составление полевых описей индивидуальных и массовых находок.

4.4.4. Зарисовка находок.

4.4.5. Фотографирование находок.

При необходимости:

4.4.6. Определение остеологического материала и отбор образцов в коллекцию

4.4.7. Определение зерен и семян.

4.4.8. Определение пород образцов древесины.

4.4.9. Дендрохронологический и радиоуглеродный анализ образцов.

4.4.10. Атрибуция нумизматических находок.

4.4.11. Атрибуция воинских и других знаков.

4.4.12. Эпиграфический анализ находок с надписями.

4.4.13. Атрибуция изделий с клеймами изготовителей.

4.5. Подготовка коллекций к передаче на постоянное хранение в Государственный музейный фонд

4.6. Написание полного научно-технического отчёта.

4.7. Уведомление об окончании первого этапа.

**Второй этап:**

4.8. Подготовка акта государственной историко-культурной экспертизы земельного участка.

4.9. Передача акта государственной историко-культурной экспертизы в региональный орган охраны объектов культурного наследия.

#### 5. Отчетная документация.

5.1. Полный научно-технический отчет в 1 экземпляре на электронном носителе;  
Акт государственной историко-культурной экспертизы земельного участка в 1 экземпляре на электронном носителе;



*Приложение 2*

**Копия письма Комитета по государственному контролю,  
использованию и охране памятников истории и культуры  
Правительства Санкт-Петербурга № 01-43-33893/22-0-2  
от 27 декабря 2022 г**



ПРАВИТЕЛЬСТВО САНКТ-ПЕТЕРБУРГА

**КОМИТЕТ ПО ГОСУДАРСТВЕННОМУ  
КОНТРОЛЮ, ИСПОЛЬЗОВАНИЮ  
И ОХРАНЕ ПАМЯТНИКОВ  
ИСТОРИИ И КУЛЬТУРЫ  
(КГИОП)**

пл. Ломоносова, д.1, Санкт-Петербург, 191023  
Тел. (812) 315-43-03, (812) 571-64-31, факс (812) 710-42-45  
E-mail: kgiop@gov.spb.ru  
<https://www.gov.spb.ru>, <http://kgiop.ru/>

**Директору  
ООО «ЛиК»  
Галкину О.М.**

**[stepanova@liklab.ru](mailto:stepanova@liklab.ru)**

№01-43-33893/22-0-2 от 27.12.2022

№ 01-43-33893/22-0-0 от 27.12.2022

На № 2021-4 от 27.12.2022

В ответ на Ваше обращение КГИОП сообщает, что земельный участок по объекту: **«ГБУ «Санкт-Петербургская Горветстанция» по адресу: Санкт-Петербург, пос. Володарский, ул. Володарского, д. 5, лит. А.** (согласно приложенной к запросу схеме) расположен в границах:

– единой зоны регулирования застройки и хозяйственной деятельности (участок ЗРЗ(16)14) объектов культурного наследия.

Закон Санкт-Петербурга от 19.01.2009 № 820-7 (в редакции, вступившей в силу 01.08.2021) "О границах объединенных зон охраны объектов культурного наследия, расположенных на территории Санкт-Петербурга, режимах использования земель и требованиях к градостроительным регламентам в границах указанных зон".

В пределах границ вышеуказанного земельного участка отсутствуют объекты (выявленные объекты) культурного наследия; объекты культурного наследия, включенные в Единый государственный реестр объектов культурного наследия (памятников истории и культуры) народов Российской Федерации, а также защитная зона объектов культурного наследия.

К границам участка непосредственно не примыкают объекты (выявленные объекты) культурного наследия.

16.06.2021 г. опубликован приказ Министерства культуры Российской Федерации (далее – Минкультуры России) от 30.10.2020 №1295 «Об утверждении предмета охраны, границ территории и требований к градостроительным регламентам в границах территории исторического поселения федерального значения город Санкт-Петербург» (далее – историческое поселение).

Земельный участок расположен вне границ территории исторического поселения, утвержденного вышеуказанным приказом Минкультуры России.

КГИОП не располагает сведениями о наличии либо отсутствии объектов, обладающих признаками объектов культурного наследия, на рассматриваемых земельных участках. В связи с этим, а также в соответствии с требованиями ст. 30 Федерального закона № 73-ФЗ от 25.06.2002 г. «Об объектах культурного

наследия (памятниках истории и культуры) народов Российской Федерации», требуется проведение государственной историко-культурной экспертизы земельного участка. Согласно требованиям п. 11.3 постановления Правительства Российской Федерации от 15.07.2009 № 569 «Об утверждении Положения о государственной историко-культурной экспертизе» государственная историко-культурная экспертиза земельного участка проводится путем археологической разведки.

Данное письмо носит информативный характер и не является разрешением на производство работ.

**Начальник Управления  
государственного реестра  
объектов культурного наследия**

**ДОКУМЕНТ ПОДПИСАН  
ЭЛЕКТРОННОЙ ПОДПИСЬЮ**

Сертификат 06F237E849F3904F1FB4515726CECA1C  
Владелец **Яковлев Петр Олегович**  
Действителен с 31.10.2022 по 24.01.2024

**П.О. Яковлев**

Ерёменко А.В.  
(812)417-43-33  
Петрова А.А.  
(812) 417-43-46

### *Приложение 3*

**Копия Полного научно-технического отчета о выполнении научно-исследовательских археологических работ в виде историко-культурного научного археологического обследования (разведки) с целью проведения государственной историко-культурной экспертизы земельного участка по объекту: «ГБУ «Санкт-Петербургская Горветстанция» по адресу: Санкт-Петербург, пос. Володарский, ул. Володарского, д. 5, лит. А, выполненного Центром спасательной археологии ИИМК РАН**





ФЕДЕРАЛЬНОЕ ГОСУДАРСТВЕННОЕ БЮДЖЕТНОЕ УЧРЕЖДЕНИЕ НАУКИ  
**ИНСТИТУТ ИСТОРИИ МАТЕРИАЛЬНОЙ КУЛЬТУРЫ**  
РОССИЙСКОЙ АКАДЕМИИ НАУК (ИИМК РАН)

---

Экз. \_\_\_\_\_

## **ПОЛНЫЙ НАУЧНО-ТЕХНИЧЕСКИЙ ОТЧЕТ**

**Историко-культурное научное археологическое обследование  
(разведки) с целью проведения государственной историко-культурной  
экспертизы земельного участка по объекту: «ГБУ «Санкт-Петербургская  
Горветстанция» по адресу: Санкт-Петербург, пос. Володарский,  
ул. Володарского, д. 5, лит. А**

Отв. исполнитель к.и.н. Н. Ф. Соловьева

Инв. № подл.	Подпись и дата	Взам. инв. №

Санкт-Петербург  
2023

Российская академия наук  
ИНСТИТУТ ИСТОРИИ МАТЕРИАЛЬНОЙ КУЛЬТУРЫ  
(ИИМК РАН)

УДК: 902.21(470.23-25)  
ББК: 63.4(2)  
Инв.№ \_\_\_\_\_

Гриф. \_\_\_\_\_  
Экз. \_\_\_\_\_



ПОЛНЫЙ НАУЧНО-ТЕХНИЧЕСКИЙ ОТЧЕТ

ИСТОРИКО-КУЛЬТУРНОЕ НАУЧНОЕ АРХЕОЛОГИЧЕСКОЕ  
ОБСЛЕДОВАНИЕ (РАЗВЕДКИ) С ЦЕЛЬЮ ПРОВЕДЕНИЯ  
ГОСУДАРСТВЕННОЙ ИСТОРИКО-КУЛЬТУРНОЙ ЭКСПЕРТИЗЫ  
ЗЕМЕЛЬНОГО УЧАСТКА ПО ОБЪЕКТУ: «ГБУ «САНКТ-ПЕТЕРБУРГСКАЯ  
ГОРВЕТСТАНЦИЯ» ПО АДРЕСУ: САНКТ-ПЕТЕРБУРГ,  
ПОС. ВОЛОДАРСКИЙ, УЛ. ВОЛОДАРСКОГО, Д. 5, ЛИТ. А

65/03/2023-2023-ТО

*Объект по адресу:* г. Санкт-Петербург, Красносельский район, пос. Володарский,  
ул. Володарского, д. 5, лит. А  
*Основание:* Договор № 65/03/2023 от 31 марта 2023 года  
*Заказчик:* ООО «Атриум»  
*Исполнитель:* ИИМК РАН

Отв. исполнитель \_\_\_\_\_ к.и.н. Н.Ф. Соловьева

Санкт-Петербург  
2023

Подп. и дата	
Взам. инв. №	
Инв. № дубл.	
Подп. и дата	
Инв. № подл.	

## СПИСОК ИСПОЛНИТЕЛЕЙ

Руководитель работ,

к.и.н.

Н. Ф. Соловьёва

Заместитель руководителя,

и.о. м.н.с.

В.А. Васильев (ведение  
полевого дневника,  
фотографическая  
фиксация, подготовка  
иллюстративного материала,  
подготовка исторической  
справки и картографического  
материала)

Сотрудники (лаборанты):

О.Г. Раззак

В.И. Васюков

А.А. Гуцин

Инв. № подл	Подп. и дата					
	Взам. инв. №					
	Инв. № дубл.					
	Подп. и дата					
Ли	Изм.	№ докум.	Подп.	Дата	65/03/2023-2023-ТО	Лист 2



## СОДЕРЖАНИЕ

НОРМАТИВНО-ПРАВОВАЯ БАЗА .....	5
ОПРЕДЕЛЕНИЯ И СОКРАЩЕНИЯ .....	7
ВВЕДЕНИЕ.....	9
1. ИСТОРИЧЕСКАЯ СПРАВКА .....	12
1.1. Топонимика исследуемого района .....	12
1.2. История освоения Красносельского района Санкт-Петербурга и участка обследования.....	12
1.3. Анализ картографического материала.....	17
1.4. Археологические изыскания на территории Санкт-Петербурга.....	18
2. ФИЗИКО-ГЕОГРАФИЧЕСКАЯ ХАРАКТЕРИСТИКА РАЙОНА РАБОТ .....	20
3. МЕТОДИКА ПОЛЕВЫХ ИССЛЕДОВАНИЙ.....	22
4. ПОЛЕВЫЕ ИССЛЕДОВАНИЯ .....	25
ЗАКЛЮЧЕНИЕ .....	27
СПИСОК ИСТОЧНИКОВ И ЛИТЕРАТУРЫ .....	29
СПИСОК ИЛЛЮСТРАЦИЙ.....	30
АЛЬБОМ ИЛЛЮСТРАЦИЙ.....	34
ПРИЛОЖЕНИЕ А. КОПИЯ ОТКРЫТОГО ЛИСТА .....	54
ПРИЛОЖЕНИЕ Б. КОПИЯ ПИСЬМА КГИОП.....	55

Подп. и дата					Подп. и дата			
Взам. инв. №					Инв. № дубл.			
Подп. и дата					Инв. № подл.			
Инв. № подл.					Лит			
<b>65/03/2023-2023-ТО-С</b>								
						<b>Лит</b>	<b>Лист</b>	<b>Листов</b>
							4	56
						<b>ИИМК РАН</b>		

Лит	Изм.	№ докум.	Подп.	Дата
Разраб.		Соловьева Н.Ф.	<i>НФ</i>	18.05
Утв.		Соловьева Н.Ф.	<i>НФ</i>	19.05

Полный научно-технический отчет

## НОРМАТИВНО-ПРАВОВАЯ БАЗА

Настоящие исследования проводились во исполнение требований ст. 28 Федерального закона № 73-ФЗ от 25 июня 2002 года «Об объектах культурного наследия (памятниках истории и культуры) народов Российской Федерации» на основании следующих нормативно-правовых актов:

1. Федеральный Закон РФ "Об объектах культурного наследия (памятниках истории и культуры) народов Российской Федерации" от 25 июня 2002 года № 73-ФЗ;

2. Федеральный Закон РФ "Об охране окружающей природной среды" от 10.01.2002 № 7-ФЗ;

3. Постановление Совета министров СССР "Об охране и использовании памятников истории и культуры" от 16 сентября 1982 г. № 865;

4. Инструкция о порядке учета, обеспечения сохранности, содержания, использования и реставрации недвижимых памятников истории и культуры, утвержденная Приказом Министерства культуры СССР от 13 мая 1986 г. № 203;

5. Инструкция по экологическому обоснованию хозяйственной и иной деятельности Минприроды РФ, утвержденная приказом Минприроды от 29.12.1995 г. № 539;

6. Положение о порядке проведения археологических полевых работ и составления научной отчетной документации, по форме утвержденного постановлением бюро Отделения историко-филологических наук Российской академии наук № 15 от 12 апреля 2023 г.;

7. Положение о едином государственном реестре объектов культурного наследия (памятников истории и культуры) народов Российской Федерации (утверждено приказом Министерства культуры РФ от 03.12.2011 № 954);

8. Положение о государственной историко-культурной экспертизе (утверждено Постановлением Правительства Российской Федерации от 15.07.2009 № 569);

Инв. № подл.	Подп. и дата					Лист
	Взам. инв. №					
	Инв. № дубл.					
	Подп. и дата					
	Инв. № подл.					
Ли	Изм.	№ докум.	Подп.	Дата	65/03/2023-2023-ТО	5

9. Методические рекомендации по заполнению паспорта объекта культурного наследия (утверждены приказом Росохранкультуры от 21.06.2010 г. № 100);

10. Постановление правительства Российской Федерации от 20 февраля 2014 г. № 127 «Об утверждении правил выдачи, приостановления и прекращения действия разрешений (открытых листов) на проведение работ по выявлению и изучению объектов археологического наследия»;

11. Методика определения границ территорий объектов археологического наследия (рекомендована письмом Министерства культуры Российской Федерации от 27.01.2012 № 12-01-39/05-АБ);

12. Закон Санкт-Петербурга о границах зон охраны объектов культурного наследия на территории Санкт-Петербурга и режимах использования земель в границах указанных зон и о внесении изменений в закон Санкт-Петербурга «О генеральном плане Санкт-Петербурга и границах зон охраны объектов культурного наследия на территории Санкт-Петербурга» от 19 января 2009 года N 820-7.

Инв. № подл.	Подп. и дата				
	Взам. инв. №				
Инв. № дубл.	Подп. и дата				
	Инв. № подл.				
65/03/2023-2023-ТО					Лист
					6
Ли	Изм.	№ докум.	Подп.	Дата	

## ОПРЕДЕЛЕНИЯ И СОКРАЩЕНИЯ

В настоящем научно-техническом отчёте применяются следующие термины с соответствующими определениями:

**археологические разведки** – проведение на поверхности земли или под водой научных исследований объектов археологического наследия без осуществления земляных работ либо с осуществлением локальных земляных работ с общей площадью не более 20 м<sup>2</sup> на каждом объекте археологического наследия с исследованием культурного слоя путем заложения шурфов или без таковых, в том числе с полным или частичным изъятием археологических предметов в целях выявления объектов археологического наследия, уточнения сведений о них и (или) планирования мероприятий по обеспечению их сохранности;

**культурный слой** – слой в земле или под водой, содержащий следы существования человека, время возникновения которых превышает 100 лет и включающий археологические предметы;

**поврежденный культурный слой** – культурный слой, нарушенный, перемещенный, переотложенный в результате природных процессов, либо антропогенного вмешательства последних 100 лет (обратной засыпки траншей или строительных котлованов ранее откопанным культурным слоем, размыва берегов водоемов, в том числе искусственных и иных подобных процессов);

**объект археологического наследия** – частично или полностью скрытые в земле или под водой следы существования человека в прошлых эпохах (включая все связанные с такими следами археологические предметы и культурные слои), основным или одним из основных источников информации, о которых являются археологические раскопки или находки;

**археологические предметы** – движимые вещи, основным или одним из основных источников информации, о которых, независимо от обстоятельств их обнаружения, являются археологические раскопки, или находки, в том числе предметы, обнаруженные в результате таких раскопок или находок;

Изн. № подл.						Изн. № дубл.						Взам. изнв. №						Подп. и дата																																																																																																																																																																																																																																																																																																																																																																	
65/03/2023-2023-ТО															Лист																																																																																																																																																																																																																																																																																																																																																																				
															7																																																																																																																																																																																																																																																																																																																																																																				
Изн. № подл.	Подп. и дата	Изн. № дубл.	Взам. изнв. №	Подп. и дата	Изн. № подл.	Подп. и дата	Изн. № дубл.	Взам. изнв. №	Подп. и дата	Изн. № подл.	Подп. и дата	Изн. № дубл.	Взам. изнв. №	Подп. и дата	Изн. № подл.	Подп. и дата	Изн. № дубл.	Взам. изнв. №	Подп. и дата	Изн. № подл.	Подп. и дата	Изн. № дубл.	Взам. изнв. №	Подп. и дата	Изн. № подл.	Подп. и дата	Изн. № дубл.	Взам. изнв. №	Подп. и дата	Изн. № подл.	Подп. и дата	Изн. № дубл.	Взам. изнв. №	Подп. и дата	Изн. № подл.	Подп. и дата	Изн. № дубл.	Взам. изнв. №	Подп. и дата	Изн. № подл.	Подп. и дата	Изн. № дубл.	Взам. изнв. №	Подп. и дата	Изн. № подл.	Подп. и дата	Изн. № дубл.	Взам. изнв. №	Подп. и дата	Изн. № подл.	Подп. и дата	Изн. № дубл.	Взам. изнв. №	Подп. и дата	Изн. № подл.	Подп. и дата	Изн. № дубл.	Взам. изнв. №	Подп. и дата	Изн. № подл.	Подп. и дата	Изн. № дубл.	Взам. изнв. №	Подп. и дата	Изн. № подл.	Подп. и дата	Изн. № дубл.	Взам. изнв. №	Подп. и дата	Изн. № подл.	Подп. и дата	Изн. № дубл.	Взам. изнв. №	Подп. и дата	Изн. № подл.	Подп. и дата	Изн. № дубл.	Взам. изнв. №	Подп. и дата	Изн. № подл.	Подп. и дата	Изн. № дубл.	Взам. изнв. №	Подп. и дата	Изн. № подл.	Подп. и дата	Изн. № дубл.	Взам. изнв. №	Подп. и дата	Изн. № подл.	Подп. и дата	Изн. № дубл.	Взам. изнв. №	Подп. и дата	Изн. № подл.	Подп. и дата	Изн. № дубл.	Взам. изнв. №	Подп. и дата	Изн. № подл.	Подп. и дата	Изн. № дубл.	Взам. изнв. №	Подп. и дата	Изн. № подл.	Подп. и дата	Изн. № дубл.	Взам. изнв. №	Подп. и дата	Изн. № подл.	Подп. и дата	Изн. № дубл.	Взам. изнв. №	Подп. и дата	Изн. № подл.	Подп. и дата	Изн. № дубл.	Взам. изнв. №	Подп. и дата	Изн. № подл.	Подп. и дата	Изн. № дубл.	Взам. изнв. №	Подп. и дата	Изн. № подл.	Подп. и дата	Изн. № дубл.	Взам. изнв. №	Подп. и дата	Изн. № подл.	Подп. и дата	Изн. № дубл.	Взам. изнв. №	Подп. и дата	Изн. № подл.	Подп. и дата	Изн. № дубл.	Взам. изнв. №	Подп. и дата	Изн. № подл.	Подп. и дата	Изн. № дубл.	Взам. изнв. №	Подп. и дата	Изн. № подл.	Подп. и дата	Изн. № дубл.	Взам. изнв. №	Подп. и дата	Изн. № подл.	Подп. и дата	Изн. № дубл.	Взам. изнв. №	Подп. и дата	Изн. № подл.	Подп. и дата	Изн. № дубл.	Взам. изнв. №	Подп. и дата	Изн. № подл.	Подп. и дата	Изн. № дубл.	Взам. изнв. №	Подп. и дата	Изн. № подл.	Подп. и дата	Изн. № дубл.	Взам. изнв. №	Подп. и дата	Изн. № подл.	Подп. и дата	Изн. № дубл.	Взам. изнв. №	Подп. и дата	Изн. № подл.	Подп. и дата	Изн. № дубл.	Взам. изнв. №	Подп. и дата	Изн. № подл.	Подп. и дата	Изн. № дубл.	Взам. изнв. №	Подп. и дата	Изн. № подл.	Подп. и дата	Изн. № дубл.	Взам. изнв. №	Подп. и дата	Изн. № подл.	Подп. и дата	Изн. № дубл.	Взам. изнв. №	Подп. и дата	Изн. № подл.	Подп. и дата	Изн. № дубл.	Взам. изнв. №	Подп. и дата	Изн. № подл.	Подп. и дата	Изн. № дубл.	Взам. изнв. №	Подп. и дата	Изн. № подл.	Подп. и дата	Изн. № дубл.	Взам. изнв. №	Подп. и дата	Изн. № подл.	Подп. и дата	Изн. № дубл.	Взам. изнв. №	Подп. и дата	Изн. № подл.	Подп. и дата	Изн. № дубл.	Взам. изнв. №	Подп. и дата	Изн. № подл.	Подп. и дата	Изн. № дубл.	Взам. изнв. №	Подп. и дата	Изн. № подл.	Подп. и дата	Изн. № дубл.	Взам. изнв. №	Подп. и дата	Изн. № подл.	Подп. и дата	Изн. № дубл.	Взам. изнв. №	Подп. и дата	Изн. № подл.	Подп. и дата	Изн. № дубл.	Взам. изнв. №	Подп. и дата	Изн. № подл.	Подп. и дата	Изн. № дубл.	Взам. изнв. №	Подп. и дата	Изн. № подл.	Подп. и дата	Изн. № дубл.	Взам. изнв. №	Подп. и дата	Изн. № подл.	Подп. и дата	Изн. № дубл.	Взам. изнв. №	Подп. и дата	Изн. № подл.	Подп. и дата	Изн. № дубл.	Взам. изнв. №	Подп. и дата	Изн. № подл.	Подп. и дата	Изн. № дубл.	Взам. изнв. №	Подп. и дата	Изн. № подл.	Подп. и дата	Изн. № дубл.	Взам. изнв. №	Подп. и дата	Изн. № подл.	Подп. и дата	Изн. № дубл.	Взам. изнв. №	Подп. и дата	Изн. № подл.	Подп. и дата	Изн. № дубл.	Взам. изнв. №	Подп. и дата	Изн. № подл.	Подп. и дата	Изн. № дубл.	Взам. изнв. №	Подп. и дата	Изн. № подл.	Подп. и дата	Изн. № дубл.	Взам. изнв. №	Подп. и дата	Изн. № подл.	Подп. и дата	Изн. № дубл.	Взам. изнв. №	Подп. и дата	Изн. № подл.	Подп. и дата	Изн. № дубл.	Взам. изнв. №	Подп. и дата	Изн. № подл.	Подп. и дата	Изн. № дубл.	Взам. изнв. №	Подп. и дата	Изн. № подл.	Подп. и дата	Изн. № дубл.	Взам. изнв. №	Подп. и дата	Изн. № подл.	Подп. и дата	Изн. № дубл.	Взам. изнв. №	Подп. и дата	Изн. № подл.	Подп. и дата	Изн. № дубл.	Взам. изнв. №	Подп. и дата	Изн. № подл.	Подп. и дата	Изн. № дубл.	Взам. изнв. №	Подп. и дата	Изн. № подл.	Подп. и дата	Изн. № дубл.	Взам. изнв. №	Подп. и дата	Изн. № подл.	Подп. и дата	Изн. № дубл.	Взам. изнв. №	Подп. и дата	Изн. № подл.	Подп. и дата	Изн. № дубл.	Взам. изнв. №	Подп. и дата	Изн. № подл.	Подп. и дата	Изн. № дубл.	Взам. изнв. №	Подп. и дата	Изн. № подл.	Подп. и дата	Изн. № дубл.	Взам. изнв. №	Подп. и дата	Изн. № подл.	Подп. и дата	Изн. № дубл.	Взам. изнв. №	Подп. и дата	Изн. № подл.	Подп. и дата	Изн. № дубл.	Взам. изнв. №	Подп. и дата	Изн. № подл.	Подп. и дата	Изн. № дубл.	Взам. изнв. №	Подп. и дата	Изн. № подл.	Подп. и дата	Изн. № дубл.	Взам. изнв. №	Подп. и дата	Изн. № подл.	Подп. и дата



**археологический шурф** – прямоугольное в плане разведочное вскрытие грунта, площадь которого может варьировать от 1 до 20 кв. метров;

**разрешение (открытый лист)** – документ, выдаваемый федеральным органом охраны объектов культурного наследия на основании заключения Российской академии наук и подтверждающий право на проведение одного из видов археологических полевых работ (археологических разведок, археологических раскопок, археологических наблюдений).

**Используемые сокращения:**

БС – Балтийская система высот 1977 г.

ИА РАН – Институт археологии Российской академии наук

ИИМК РАН – Институт истории материальной культуры Российской академии наук

КГИОП – Комитет по государственному контролю, использованию и охране памятников истории и культуры

ОАН – Объект археологического наследия

ОКН – Объект культурного наследия

СПб – Санкт-Петербург

ФЗ – Федеральный Закон

Инв. № подл.	Подп. и дата					
	Взам. инв. №					
	Инв. № дубл.					
	Подп. и дата					
	Инв. № подл.					
Ли	Изм.	№ докум.	Подп.	Дата	65/03/2023-2023-ТО	Лист
						8

## ВВЕДЕНИЕ

В апреле 2023 года археологической экспедицией Центра спасательной археологии ИИМК РАН было произведено историко-культурное научное археологическое обследование (разведки) с целью проведения государственной историко-культурной экспертизы земельного участка по объекту: «ГБУ «Санкт-Петербургская Горветстанция» по адресу: Санкт-Петербург, пос. Володарский, ул. Володарского, д. 5, лит. А (рис. 1–2).

Площадь обследуемого земельного участка – 1 Га.

Работы осуществлялись на основании договора № 65/03/2023 от 31 марта 2023 года, заключенного между ИИМК РАН и ООО «Атриум», а также на основании Открытого листа № 0065-2023, выданного Министерством культуры РФ 10 февраля 2023 года на имя к.и.н. Соловьевой Натальи Федоровны на право проведения археологических полевых работ на земельных участках в Адмиралтейском, Василеостровском, Выборгском, Калининском, Кировском, Колпинском, Красногвардейском, Красносельском, Кронштадтском, Курортном, Московском, Невском, Петроградском, Петродворцовом, Приморском, Пушкинском, Фрунзенском и Центральном районах г. Санкт-Петербурга. Срок действия открытого листа: с 10 февраля 2023 года по 20 января 2024 года (приложение А).

В соответствии с письмом Комитета по государственному контролю, использованию и охране памятников истории и культуры № 01-43-33893/22-0-2 от 27 декабря 2022 г. (приложение Б), земельный участок по объекту: «ГБУ «Санкт-Петербургская Горветстанция» по адресу: Санкт-Петербург, пос. Володарский, ул. Володарского, д. 5, лит. А. расположен в границах:

- единой зоны регулирования застройки и хозяйственной деятельности (участок ЗРЗ(16)14) объектов культурного наследия.

В пределах границ вышеуказанного земельного участка **отсутствуют** объекты (выявленные объекты) культурного наследия; объекты культурного наследия, включенные в Единый государственный реестр объектов культурного

Инва. № подл.	Подп. и дата	Инва. № дубл.	Взам. инв. №	Подп. и дата	Инва. № инв.	Подп. и дата	Инва. № инв.	Взам. инв. №	Подп. и дата	Инва. № инв.	Взам. инв. №	Подп. и дата	Инва. № инв.	Взам. инв. №	Подп. и дата	Инва. № инв.	Взам. инв. №	Подп. и дата	Инва. № инв.	Взам. инв. №	Подп. и дата	Инва. № инв.	Взам. инв. №	Подп. и дата	Инва. № инв.	Взам. инв. №	Подп. и дата	Инва. № инв.	Взам. инв. №	Подп. и дата	Инва. № инв.	Взам. инв. №	Подп. и дата	Инва. № инв.	Взам. инв. №	Подп. и дата	Инва. № инв.	Взам. инв. №	Подп. и дата	Инва. № инв.	Взам. инв. №	Подп. и дата	Инва. № инв.	Взам. инв. №	Подп. и дата	Инва. № инв.	Взам. инв. №	Подп. и дата	Инва. № инв.	Взам. инв. №	Подп. и дата	Инва. № инв.	Взам. инв. №	Подп. и дата	Инва. № инв.	Взам. инв. №	Подп. и дата	Инва. № инв.	Взам. инв. №	Подп. и дата	Инва. № инв.	Взам. инв. №	Подп. и дата	Инва. № инв.	Взам. инв. №	Подп. и дата	Инва. № инв.	Взам. инв. №	Подп. и дата	Инва. № инв.	Взам. инв. №	Подп. и дата	Инва. № инв.	Взам. инв. №	Подп. и дата	Инва. № инв.	Взам. инв. №	Подп. и дата	Инва. № инв.	Взам. инв. №	Подп. и дата	Инва. № инв.	Взам. инв. №	Подп. и дата	Инва. № инв.	Взам. инв. №	Подп. и дата	Инва. № инв.	Взам. инв. №	Подп. и дата	Инва. № инв.	Взам. инв. №	Подп. и дата	Инва. № инв.	Взам. инв. №	Подп. и дата	Инва. № инв.	Взам. инв. №	Подп. и дата	Инва. № инв.	Взам. инв. №	Подп. и дата	Инва. № инв.	Взам. инв. №	Подп. и дата	Инва. № инв.	Взам. инв. №	Подп. и дата	Инва. № инв.	Взам. инв. №	Подп. и дата	Инва. № инв.	Взам. инв. №	Подп. и дата	Инва. № инв.	Взам. инв. №	Подп. и дата	Инва. № инв.	Взам. инв. №	Подп. и дата	Инва. № инв.	Взам. инв. №	Подп. и дата	Инва. № инв.	Взам. инв. №	Подп. и дата	Инва. № инв.	Взам. инв. №	Подп. и дата	Инва. № инв.	Взам. инв. №	Подп. и дата	Инва. № инв.	Взам. инв. №	Подп. и дата	Инва. № инв.	Взам. инв. №	Подп. и дата	Инва. № инв.	Взам. инв. №	Подп. и дата	Инва. № инв.	Взам. инв. №	Подп. и дата	Инва. № инв.	Взам. инв. №	Подп. и дата	Инва. № инв.	Взам. инв. №	Подп. и дата	Инва. № инв.	Взам. инв. №	Подп. и дата	Инва. № инв.	Взам. инв. №	Подп. и дата	Инва. № инв.	Взам. инв. №	Подп. и дата	Инва. № инв.	Взам. инв. №	Подп. и дата	Инва. № инв.	Взам. инв. №	Подп. и дата	Инва. № инв.	Взам. инв. №	Подп. и дата	Инва. № инв.	Взам. инв. №	Подп. и дата	Инва. № инв.	Взам. инв. №	Подп. и дата	Инва. № инв.	Взам. инв. №	Подп. и дата	Инва. № инв.	Взам. инв. №	Подп. и дата	Инва. № инв.	Взам. инв. №	Подп. и дата	Инва. № инв.	Взам. инв. №	Подп. и дата	Инва. № инв.	Взам. инв. №	Подп. и дата	Инва. № инв.	Взам. инв. №	Подп. и дата	Инва. № инв.	Взам. инв. №	Подп. и дата	Инва. № инв.	Взам. инв. №	Подп. и дата	Инва. № инв.	Взам. инв. №	Подп. и дата	Инва. № инв.	Взам. инв. №	Подп. и дата	Инва. № инв.	Взам. инв. №	Подп. и дата	Инва. № инв.	Взам. инв. №	Подп. и дата	Инва. № инв.	Взам. инв. №	Подп. и дата	Инва. № инв.	Взам. инв. №	Подп. и дата	Инва. № инв.	Взам. инв. №	Подп. и дата	Инва. № инв.	Взам. инв. №	Подп. и дата	Инва. № инв.	Взам. инв. №	Подп. и дата	Инва. № инв.	Взам. инв. №	Подп. и дата	Инва. № инв.	Взам. инв. №	Подп. и дата	Инва. № инв.	Взам. инв. №	Подп. и дата	Инва. № инв.	Взам. инв. №	Подп. и дата	Инва. № инв.	Взам. инв. №	Подп. и дата	Инва. № инв.	Взам. инв. №	Подп. и дата	Инва. № инв.	Взам. инв. №	Подп. и дата	Инва. № инв.	Взам. инв. №	Подп. и дата	Инва. № инв.	Взам. инв. №	Подп. и дата	Инва. № инв.	Взам. инв. №	Подп. и дата	Инва. № инв.	Взам. инв. №	Подп. и дата	Инва. № инв.	Взам. инв. №	Подп. и дата	Инва. № инв.	Взам. инв. №	Подп. и дата	Инва. № инв.	Взам. инв. №	Подп. и дата	Инва. № инв.	Взам. инв. №	Подп. и дата	Инва. № инв.	Взам. инв. №	Подп. и дата	Инва. № инв.	Взам. инв. №	Подп. и дата	Инва. № инв.	Взам. инв. №	Подп. и дата	Инва. № инв.	Взам. инв. №	Подп. и дата	Инва. № инв.	Взам. инв. №	Подп. и дата	Инва. № инв.	Взам. инв. №	Подп. и дата	Инва. № инв.	Взам. инв. №	Подп. и дата	Инва. № инв.	Взам. инв. №	Подп. и дата	Инва. № инв.	Взам. инв. №	Подп. и дата	Инва. № инв.	Взам. инв. №	Подп. и дата	Инва. № инв.	Взам. инв. №	Подп. и дата	Инва. № инв.	Взам. инв. №	Подп. и дата	Инва. № инв.	Взам. инв. №	Подп. и дата	Инва. № инв.	Взам. инв. №	Подп. и дата	Инва. № инв.	Взам. инв. №	Подп. и дата	Инва. № инв.	Взам. инв. №	Подп. и дата	Инва. № инв.	Взам. инв. №	Подп. и дата	Инва. № инв.	Взам. инв. №	Подп. и дата	Инва. № инв.	Взам. инв. №	Подп. и дата	Инва. № инв.	Взам. инв. №	Подп. и дата	Инва. № инв.	Взам. инв. №	Подп. и дата	Инва. № инв.	Взам. инв. №	Подп. и дата	Инва. №
---------------	--------------	---------------	--------------	--------------	--------------	--------------	--------------	--------------	--------------	--------------	--------------	--------------	--------------	--------------	--------------	--------------	--------------	--------------	--------------	--------------	--------------	--------------	--------------	--------------	--------------	--------------	--------------	--------------	--------------	--------------	--------------	--------------	--------------	--------------	--------------	--------------	--------------	--------------	--------------	--------------	--------------	--------------	--------------	--------------	--------------	--------------	--------------	--------------	--------------	--------------	--------------	--------------	--------------	--------------	--------------	--------------	--------------	--------------	--------------	--------------	--------------	--------------	--------------	--------------	--------------	--------------	--------------	--------------	--------------	--------------	--------------	--------------	--------------	--------------	--------------	--------------	--------------	--------------	--------------	--------------	--------------	--------------	--------------	--------------	--------------	--------------	--------------	--------------	--------------	--------------	--------------	--------------	--------------	--------------	--------------	--------------	--------------	--------------	--------------	--------------	--------------	--------------	--------------	--------------	--------------	--------------	--------------	--------------	--------------	--------------	--------------	--------------	--------------	--------------	--------------	--------------	--------------	--------------	--------------	--------------	--------------	--------------	--------------	--------------	--------------	--------------	--------------	--------------	--------------	--------------	--------------	--------------	--------------	--------------	--------------	--------------	--------------	--------------	--------------	--------------	--------------	--------------	--------------	--------------	--------------	--------------	--------------	--------------	--------------	--------------	--------------	--------------	--------------	--------------	--------------	--------------	--------------	--------------	--------------	--------------	--------------	--------------	--------------	--------------	--------------	--------------	--------------	--------------	--------------	--------------	--------------	--------------	--------------	--------------	--------------	--------------	--------------	--------------	--------------	--------------	--------------	--------------	--------------	--------------	--------------	--------------	--------------	--------------	--------------	--------------	--------------	--------------	--------------	--------------	--------------	--------------	--------------	--------------	--------------	--------------	--------------	--------------	--------------	--------------	--------------	--------------	--------------	--------------	--------------	--------------	--------------	--------------	--------------	--------------	--------------	--------------	--------------	--------------	--------------	--------------	--------------	--------------	--------------	--------------	--------------	--------------	--------------	--------------	--------------	--------------	--------------	--------------	--------------	--------------	--------------	--------------	--------------	--------------	--------------	--------------	--------------	--------------	--------------	--------------	--------------	--------------	--------------	--------------	--------------	--------------	--------------	--------------	--------------	--------------	--------------	--------------	--------------	--------------	--------------	--------------	--------------	--------------	--------------	--------------	--------------	--------------	--------------	--------------	--------------	--------------	--------------	--------------	--------------	--------------	--------------	--------------	--------------	--------------	--------------	--------------	--------------	--------------	--------------	--------------	--------------	--------------	--------------	--------------	--------------	--------------	--------------	--------------	--------------	--------------	--------------	--------------	--------------	--------------	--------------	--------------	--------------	--------------	--------------	--------------	--------------	--------------	--------------	--------------	--------------	--------------	--------------	--------------	--------------	--------------	--------------	--------------	--------------	--------------	--------------	--------------	--------------	--------------	--------------	--------------	--------------	--------------	--------------	--------------	--------------	--------------	--------------	--------------	--------------	--------------	--------------	--------------	---------

наследия (памятников истории и культуры) народов Российской Федерации, а также защитная зона объектов культурного наследия.

К границам участка непосредственно **не примыкают** объекты (выявленные объекты) культурного наследия.

Земельный участок расположен **вне границ** территории исторического поселения, утвержденного вышеуказанным приказом Минкультуры России.

КГИОП **не располагает** сведениями о наличии либо отсутствии объектов, обладающих признаками объектов культурного наследия, на рассматриваемых земельных участках. В связи с этим, а также в соответствии с требованиями ст. 30 Федерального закона № 73-ФЗ от 25.06.2002 г. «Об объектах культурного наследия (памятниках истории и культуры) народов Российской Федерации», требуется проведение государственной историко-культурной экспертизы земельного участка. Согласно требованиям п. 11.3 постановления Правительства Российской Федерации от 15.07.2009 № 569 «Об утверждении Положения о государственной историко-культурной экспертизе» государственная историко-культурная экспертиза земельного участка проводится путем археологической разведки.

Цель проведения работ на участке обследования – определение наличия или отсутствия объектов культурного, в том числе и археологического, наследия, включенных в реестр, выявленных объектов культурного наследия, либо объектов, обладающих признаками объекта культурного наследия, на обследуемом земельном участке.

Задача археологических исследований на участке обследования заключалась в выявлении, фиксации и исследовании остатков археологических (исторических) памятников, культурных слоев, конструкций и сооружений, массовых и индивидуальных находок путем визуального обследования и заложения разведывательных археологических шурфов (археологические разведки).

До начала полевых археологических работ была собрана историко-библиографическая информация, подготовлен комплект исторических карт с

Инв. № подл.	Подп. и дата					
	Взам. инв. №					
	Инв. № дубл.					
	Подп. и дата					
	Инв. № подл.					
Ли	Изм.	№ докум.	Подп.	Дата	65/03/2023-2023-ТО	Лист 10

нанесенными на них границами участка обследования, иллюстративный материал (рис. 3-8).

В ходе полевых археологических работ, с целью выявления культурного слоя, на территории обследования произведен натурный осмотр участка (рис. 9-16), заложен 1 шурф размерами 2х2 м, общей площадью 4 м<sup>2</sup> (рис. 18-31).

В результате работ на обследованном участке объекты археологического наследия и признаки наличия объектов археологического наследия не обнаружены.

Инв. № подл.	Подп. и дата				
	Взам. инв. №				
Инв. № дубл.	Подп. и дата				
	Инв. № подл.				
65/03/2023-2023-ТО					
Ли	Изм.	№ докум.	Подп.	Дата	Лист
					11



пятины. Писцовая книга 1500 г. свидетельствует о том, что крестьяне выращивали рожь, овес, ячмень и лен. Было развито скотоводство, в некоторых погостах существенную роль играла охота. Рыбная ловля была развита в местностях, лежащих по берегам реки Невы. В XV в. с формированием централизованного Русского государства, к Московским землям были присоединены новгородские, в том числе Водская пятина. «Освоение невских берегов – одна из проблем истории русского Северо-запада. Известно, что, начиная с VIII–X вв., по Неве, проходил международный водный путь, связывавший Восточную Европу с Балтийским регионом. Однако, на ее побережье практически не известны следы оседлости этого времени. Не выявлены здесь и археологические памятники более позднего времени – вплоть до XIV столетия» (Сорокин 2008: 351).

Данные земли долгие годы были ареной борьбы Руси (позднее Российской империи) со странами Западной Европы за право выхода к Балтийскому морю. В XVI в. в ходе Ливонской войны в 1583 г. от России были отторгнуты города Ям, Копорье, Ивангород и Корела вместе с уездами. По итогам следующего этапа войны, закончившегося Тявзинским миром в 1595 г., Россия вернула все утраченные территории, кроме Нарвы с уездами. В годы польско-шведской интервенции в начале XVII в. шведы захватили весь Невско-Ладожский бассейн. По итогам договора между Россией и Швецией, Россия оказалась полностью отрезанной от Балтийского моря. Учитывая важное стратегическое значение Невы, шведы составили план строительства укреплений. В 1611 г. в устье реки Охты была заложена крепость Ниеншанц, а напротив город Ниен. В соответствии с политическими интересами Швеции началась колонизация Невского края. Особым манифестом шведское правительство приглашало на жительство шведских подданных, главным образом дворян, а также немцев и финнов. «Архивные данные показывают, что шведское правительство проводило политику вытеснения православного населения, более 90% которого бежало в Россию. На их место в 1630-1640-х гг. были привезены десятки тысяч финнов из Финляндии, которые заселили опустевшие селения и стали финнами-

Инв. № подл.	Подп. и дата					
	Взам. инв. №					
	Инв. № дубл.					
	Подп. и дата					
	Инв. № подл.					
Ли	Изм.	№ докум.	Подп.	Дата	65/03/2023-2023-ТО	Лист 13

ингерманландцами. С этого времени традиционные древние славянские наименования рек, территорий, селений в Ингерманландии были заменены на финские» (Семенцов 2003:3).

В шведское время земли нижнего течения Невы были подарены королевой Кристиной Бернхарду Стен фон Стеенхузену, немецкому коммерсанту из балтийских провинций. Он прожил здесь до своей смерти в 1648 г.

Полномасштабное освоение современной территории Санкт-Петербурга началось после завоевания территорий русскими войсками в ходе Северной войны и основания Санкт-Петербурга в 1703 г.

Формирование Петергофской дороги как системы усадеб началось в 1710 г. В 1712 г. Петр I своим именным указом повелел Ю.Ф. Шаховскому раздавать по Петергофской дороге «разным персонам земли под загородные дворы», которые и были им розданы «по равному числу». Вслед за единичными пожалованиями 1710-1711 гг. в 1712 г. была произведена массовая раздача участков. К 1714 г. практически все «приморские дачи» обрели хозяев. В этом же году под руководством инженер-полковника А. де Кулона было произведено их первое межевание.

В царствование Анны Иоанновны на Петергофской дороге возникает несколько больших частных усадеб – настоящих «регулярных» дворцово-парковых ансамблей. В царствование императрицы Елизаветы Петровны, поднимаются петровские резиденции. Под руководством Ф.Б. Растрелли реконструируются ансамбли Петергофа, Стрельны, Ораниенбаума. Перестраивается и расширяется Екатерингоф. Вдоль дороги возникают новые усадьбы вельмож и придворных. Одновременно благоустраивались сама дорога и непосредственно прилегающая к ней территория, превращаясь в парадную магистраль. Указами 1746 г. ответственность за реконструкцию дороги была возложена на генерал-поручика В. Фермора. В конце царствования императрицы Елизаветы Петровны местность вдоль дороги между р. Таракановкой и Красным Кабачком было решено разбить на дачные участки. Проект был осуществлен в

Инв. № подл.	Подп. и дата	Инв. № дубл.	Взам. инв. №	Подп. и дата	Ли	Изм.	№ докум.	Подп.	Дата	65/03/2023-2023-ТО	Лист

царствование Петра III, когда предварительно намеченные границы были уточнены и произведена раздача участков.

В царствование Александра I для Петергофской дороги ознаменовалось возрождением не достроенного в первой трети 18 в. ансамбля Стрельны, которая стала резиденцией брата царя, великого князя Константина Павловича. Тогда же были основаны стрельнинские немецкие колонии Нейдорф и Нейгаузен.

Со второй половины XIX в. начинается постепенное угасание Петергофской дороги как целостной архитектурно-ландшафтной системы. Постепенно владельцами большинства поместий на побережье залива становились финансисты, купцы, промышленники. В 1801 г. на Петергофской дороге появилось первое промышленное предприятие – казенный чугунолитейный завод (будущий Путиловский). На протяжении всего XIX в., особенно в последней его трети, за Нарвской заставой возникали новые заводы и фабрики. Одновременно строились дома для рабочих, лавки, кабаки, позже – школы, больницы, церкви.

В 1857 г. открылось железнодорожное движение от Санкт-Петербурга до Петергофа, а в 1864 г. ветка была продлена до Ораниенбаума. В 1904-1908 гг. была проложена военная железная дорога до Большой Ижоры, которая использовалась и для поездок частных лиц. Прокладка железных дорог имела большое значение для судьбы Петергофской дороги. С одной стороны, уменьшилось ее значение как транспортной магистрали (равным образом сократилось и пароходное движение по заливу). С другой – береговая полоса стала гораздо доступнее для горожан. Вскоре она превратилась в одно из любимых мест загородного отдыха петербуржцев. Для проведенной в 1857 г. Петергофской ветки Балтийской железной дороги по проекту Н. Л. Бенуа была построена станция Сергиево. Вокзал был оформлен архитектором в псевдорусском стиле.

Посёлок Сергиево получил своё имя от расположенной неподалёку Приморской Свято-Троицкой Сергиевой пустыни. Обитель в честь преподобного Сергия Радонежского была основана у Финского залива во второй четверти 18

Инв. № подл	Подп. и дата					Лист 15
	Взам. инв. №					
	Инв. № дубл.					
	Подп. и дата					
Ли	Изм.	№ докум.	Подп.	Дата	65/03/2023-2023-ТО	



века. В советское время многие храмы здесь были взорваны, в самом же монастыре расположилась школа милиции. Был так же razoren и монастырский некрополь, на котором было захоронено много известных людей. На месте надгробий был сделан плац. До революции путь паломников в монастырь начинался у железнодорожной платформы Сергиево, от станции до монастыря по линии современного проспекта Будённого (тогда Монастырский проспект) действовала конно-железная дорога.

За линией железной дороги располагалось каменное здание приюта с домовою церковью, увенчанной высокой звонницей (перестроено в 1950-х гг.). Неподалеку, в поселке Александрово, в 1905 г. по проекту архитектора М.М. Долгополова была построена часовня во имя иконы Божией Матери, Всех скорбящих радости, закрытая при советской власти. Та же участь постигла и храм в честь святого мученика Андрея Критского. В последствии здание храма было разрушено во время великой отечественной войны. Затем в послевоенное время здание было перестроено и внутри был создан дом культуры. Внутри которого расположились: кинотеатр «Ракета», библиотека, читальные залы, лектории и всевозможные кружки. Рядом располагался дом быта, зимой заливали каток. В 21 веке здание храма Андрея Критского было решено вернуть верующим. До революции в поселке также существовал Летний театр на улице Театральной (сейчас – федеративная) улице, построен в 1916 играл духовой оркестр князя Львова из Стрельны, ставили любительские пьесы, танцы. Из достопримечательностей также стоит отметить здание школы № 414, построенное в 1955 году, около школы был разбит Мичуринский сад для ботанических занятий школьников.

В 1918 году посёлок Сергиево был объединён с посёлком Александрово, новый населённый пункт получил название в честь члена президиума ВЦИК, комиссара по делам печати, пропаганды и агитации Володарского, члена Петроградского комитета РСДРП(б), члена президиума ВЦИК, агитатора, основателя «Красной газеты», убитого эсерами.

Инд. № подл.	Подп. и дата					Лист
	Взам. инв. №					
	Инд. № дубл.					
	Подп. и дата					
					65/03/2023-2023-ТО	16
Ли	Изм.	№ докум.	Подп.	Дата		

По данным переписи населения 1959 года, в посёлке Володарском проживали 8850 человек.

В 1963 году посёлок включён в черту Ленинграда (Кировский район). В 1973 году передан в состав вновь образованного Красносельского района.

В 2016 было возвращено название Сергиево. Сама территория в данный момент быстро застраивается, притягивает новых жителей своим экологичным ландшафтом.

### 1.3. Анализ картографического материала

Первые картографические данные о заселении территории Приневья отражаются в шведских картах XVII – начала XVIII вв. На плане Бергенгейма 1676 г. на территории исследуемого участка и в непосредственной близости от него ничего не отмечено (рис. 3).

На Семитопографической карте окружности С.Петербурга и Карельского перешейка 1810 г. Мацора Теслева участок находится на территории, покрытой лесом (рис. 4).

На карте окрестностей Санкт-Петербурга, составленной военными топографами под руководством Шуберта отражена местность окрестностей Петербурга с 1846 по 1919 гг. видно, что территория исследуемого участка располагается рядом с железнодорожной станцией Сергиево. На самом участке построек не отмечено (рис. 5).

На карте издания Военно-Топографического отдела Главного управления ГШ по материалам съёмки 1888-1891 годов, исправленным в 1909 г. и переизданным к маневрам в 1913 г. участок обследования располагается на территории поселка Сергиево (рис. 6).

Согласно карте РККА на территории от Ленинграда (Санкт-Петербурга) и местности к северу и востоку до города Великого Новгорода. 1941 года издания и состоянием местности на 1931 – 1937 годы участок обследования находится в поселке Володарский (рис. 7).

Ивл. № подл.	Подп. и дата					
	Взам. ивл. №					
	Ивл. № дубл.					
	Подп. и дата					
	Ивл. № подл.					
Ли	Изм.	№ докум.	Подп.	Дата	65/03/2023-2023-ТО	Лист 17

Согласно немецкой аэрофотосъемке Ленинграда 1942 года можно заметить одно строение на месте современной ветеринарной клиники, других построек на исследуемом участке строений нет (рис. 8).

#### 1.4. Археологические изыскания на территории Санкт-Петербурга

Значимость культурного слоя исторических городов Северо-Запада начинают понимать в начале XX в. Н.К. Рерих отмечал это в отношении Великого Новгорода. Во второй половине XX века, после масштабных археологических раскопок начинают приниматься местные законы об охране археологического культурного слоя. Интерес археологов к культурному слою города Санкт-Петербурга появился не так давно. Работы, связанные с археологическими изысканиями в городе, были направлены на реставрацию памятников архитектуры. В числе первых археологов, обратившихся к археологическому изучению Петербурга в 1960–1980-х годах, следует назвать А.Д. Грача, Г.С. Лебедева, В.А. Коренцвита.

В 1990-х годах происходят перемены, археологические раскопки в городе и его окрестностях, становятся регулярными. Работы ведутся по программе «Археология Санкт-Петербурга», которая предусматривает изучение, сохранение и использование археологических объектов и культурного слоя на территории города.

Важным результатом археологических исследований последних лет является планомерное вхождение археологии Санкт-Петербурга в научный обиход. Она стала достоянием городской культуры. В 90-е годы XX в. Санкт-Петербургской археологической экспедицией инициируется программа изучения, сохранения и использования объектов археологического наследия Санкт-Петербурга.

В следствии чего, на основе разведочных раскопок и систематического наблюдения за земляными и строительными работами, в городе собрана и систематизирована значительная по объему информация о мощности и состоянии культурных напластований в центральных и окраинных районах

Инв. № подл.	Подп. и дата					Лист 18
	Взам. инв. №					
	Инв. № дубл.					
	Подп. и дата					
	Инв. № подл.					
Ли	Изм.	№ докум.	Подп.	Дата	65/03/2023-2023-ТО	

города. Продолжает формироваться информационная база об археологических объектах и культурном слое на территории Санкт-Петербурга.

### Выводы:

- В ходе архивно-библиографических исследований установлено, что непосредственно на территории исследуемого участка объекты археологического наследия ранее не фиксировались.
- Согласно историческим картам, застройка на территории исследуемого участка рядом с улицей Володарского появляется только после революции, во второй половине XX в., до этого момента исследуемая территория хоть и находилась в поселке рядом с железнодорожной станцией Сергиево, была не освоена.
- Исходя из вышесказанного, участок обследования является малоперспективным с точки зрения обнаружения объектов археологического культурного наследия.

Инв. № подл.	Подп. и дата				
	Взам. инв. №				
Инв. № дубл.	Подп. и дата				
	Инв. № подл.				
65/03/2023-2023-ТО					Лист
					19
Ли	Изм.	№ докум.	Подп.	Дата	



Красносельский район Санкт-Петербурга, на территории которого проводились работы занимает юго-западную часть города и имеет территорию 114 кв. км, протяженностью с севера на юг – свыше 30 км, а с запада на восток – около 15 км. Общая протяженность административной границы района составляет 97 км, в том числе по суше – 86 км, по береговой линии Финского залива – 11 км. Граница района проходит: на севере – по Финскому заливу, на востоке – по пр. Маршала Жукова (с Кировским районом) и по Лиговскому каналу (с Московским районом), на юге, юго-востоке, юго-западе – совпадает с границей города, прилегающей к Ломоносовскому району, на западе – с Ломоносовским районом Ленинградской области и с Петродворцовым районом.

Инва. № подл.	Подп. и дата				
	Взам. инв. №				
Инва. № дубл.	Инва. № дубл.				
	Подп. и дата				
Инва. № подл.	Инва. № подл.				
	Инва. № подл.				
Ли	Изм.	№ докум.	Подп.	Дата	65/03/2023-2023-ТО
					Лист
					21



- рекультивацию шурфов.

Применялся стандартный набор методов, используемых при археологических разведках: предварительные архивно-библиографические изыскания, визуальный осмотр местности, осмотр обнажений культурного слоя, поиск подъемного материала, шурфовка. Натурные полевые исследования проводились в виде осуществления пеших маршрутов на территории земельного участка. Вся исследуемая площадь была разбита на неравные квадраты со сторонами не более 20 метров и пройдена пешими маршрутами по линии сетки квадратов. Все участки детально фиксировались (фото, описание, привязка к карте).

При прохождении маршрутов с целью обнаружения выходов культурного слоя и артефактов осматривались встречающиеся обнажения грунта естественного и антропогенного происхождения. На перспективных для обнаружения памятников археологии участках производилась закладка шурфов, ориентированного по сторонам света, направленного на поиск культурного слоя и древних артефактов. Количество и место расположения шурфов было обусловлено геоморфологическим состоянием местности и степенью освоенности обследуемой территории, и определялось с таким расчетом, чтобы обеспечить полное выявление и определение границ всех объектов археологического наследия, попадающих в пределы обследуемых земельных участков, с учетом существующих методических рекомендаций 1 шурф на 1 га (при обследовании площадных земельных участков). Шурфы закладывались на перспективных для обнаружения памятников археологии местах, исключая хозяйственно-освоенные участки трассы. В ходе работ был заложен 1 разведывательный шурф размерами 2x2 м общей площадью 4 кв. м. Разборка грунта в процессе шурфовки производилась вручную по стратиграфическим слоям с разнородными культурными прослойками и соответствующим им общим планиграфическим горизонтам фиксации. Для выявления структуры плотных поверхностей и удаления грунта в стесненных условиях при расчистке использовались щетки, кисти и совки. Глубина шурфов включала всю толщу

Ивл. № подл.	Подп. и дата	Ивл. № дубл.	Взам. инв. №	Подп. и дата						Лист											
											65/03/2023-2023-ТО					23					
Ли	Изм.	№ докум.	Подп.	Дата																	





#### 4. ПОЛЕВЫЕ ИССЛЕДОВАНИЯ

Объект исследования является площадным и находится на территории, расположенной в Красносельском районе Санкт-Петербурга, Исследуемый участок расположен в пос. Володарский на пересечении пер. Володарского и ул. Володарского (рис. 1-2).

Рельеф местности, в которой находится территория обследования, спланированный и относительно ровный.

Согласно топографическому плану (рис. 17), инженерные коммуникации на участке обследования представлены канализацией, газопроводом, электрокабелями.

По результатам визуального осмотра территории зафиксировано (рис. 9-16):

- северная половина участка занята зданием ветстанции, парковкой для машин и внешними коммуникациями;
- на южной половине находится склад, в юго-восточном углу участка от него идет бетонная дорожка;
- свободные участки объекта покрыты травой, также имеется несколько деревьев;
- осмотр доступных участков трассы на предмет поиска признаков наличия культурного слоя показал, что на свободном месте для исследований, участок объекта покрыт травой, также имеется несколько деревьев.

На основании визуального осмотра невозможно сделать вывод о потенциальном наличии археологических объектов культурного наследия.

В этих условиях было принято решение заложить шурф в месте свободном от коммуникаций, и где, соответственно, выше вероятность обнаружения непо потревоженных слоев. Всего в ходе работ был заложен 1 шурф размерами 2x2 м с целью выявления культурного слоя на территории обследования.

**Шурф № 1** заложен в южной части исследуемого участка. Дневная поверхность шурфа представлена травой.

Ив. № подп	Подп. и дата					
	Взам. инв. №					
	Ив. № дубл.					
	Подп. и дата					
	Ив. № подп					
Ли	Изм.	№ докум.	Подп.	Дата	65/03/2023-2023-ТО	Лист 25

Фактические размеры шурфа – 2,0 х 2,0 метра.

Разборка культурных напластований проводилась до уровня фиксации подстилающих геологических слоев (материковой поверхности). Максимальная глубина исследований – 85 см.

Были зафиксированы: планиграфия, разрезы стенок шурфа и прослежена следующая стратиграфия напластований (по северной стенке):

1. Дерново-почвенный слой: мощность 5-12 см.
2. Темно-коричневая супесь: мощность 40-55 см.
3. Материк, сложенный бежевым суглинком.

Вплотную к северной стенке был сделан контрольный прокоп 35х35 см, глубиной 30 см.

После окончания работ шурф был рекультивирован.

#### Координаты поворотных точек шурфа 1:

№ точки	МСК-1964		WGS- 84	
	N	E	N	E
1	82966.84	101288.23	59.834671478	30.093081556
2	82966.84	101286.23	59.834671503	30.093045892
3	82966.84	101286.23	59.834671503	30.093045892
4	82968.84	101286.23	59.834689454	30.093045942

Подп. и дата
Взам. инв. №
Инв. № дубл.
Подп. и дата
Инв. № подл.

Ли	Изм.	№ докум.	Подп.	Дата
----	------	----------	-------	------


65/03/2023-2023-ТО

Лист

26



объекта культурного наследия, отсутствуют. Значимый культурный слой не зафиксирован.

 Н. Ф. Соловьева, к.и.н.

Инв. № подл.	Подп. и дата				Инв. № дубл.	Взам. инв. №				Подп. и дата	
Ли	Изм.	№ докум.	Подп.	Дата	65/03/2023-2023-ТО						Лист
											28



## СПИСОК ИЛЛЮСТРАЦИЙ

Рис. 1. Санкт-Петербург, Санкт-Петербургская Горветстанция» по адресу: Санкт-Петербург, пос. Володарский, ул. Володарского, д. 5, лит. А. Участок обследования на карте города (Google-карта).

Рис. 2. Санкт-Петербург, Санкт-Петербургская Горветстанция» по адресу: Санкт-Петербург, пос. Володарский, ул. Володарского, д. 5, лит. А. Участок обследования на карте района (Google-карта).

Рис. 3. Санкт-Петербург, Санкт-Петербургская Горветстанция» по адресу: Санкт-Петербург, пос. Володарский, ул. Володарского, д. 5, лит. А. Месторасположение участка обследования на фрагменте карты «бывших губерний Иван-Города, Яма, Капорья и Нэтеборга», авторства Бергенгейма 1676 г.

Рис. 4. Санкт-Петербург, Санкт-Петербургская Горветстанция» по адресу: Санкт-Петербург, пос. Володарский, ул. Володарского, д. 5, лит. А. Месторасположение участка обследования на семитопографической карте окружности С.Петербурга и Карельского перешейка 1810 г. Майора Теслева.

Рис. 5. Санкт-Петербург, Санкт-Петербургская Горветстанция» по адресу: Санкт-Петербург, пос. Володарский, ул. Володарского, д. 5, лит. А. Месторасположение участка обследования на фрагменте карты окрестностей Санкт-Петербурга генерал-лейтенанта Шуберта.

Рис. 6. Санкт-Петербург, Санкт-Петербургская Горветстанция» по адресу: Санкт-Петербург, пос. Володарский, ул. Володарского, д. 5, лит. А. Месторасположение участка обследования на карте издания Военно-Топографического отдела Главного управления ГШ по материалам съёмки 1888-1891 годов.

Рис. 7. Санкт-Петербург, Санкт-Петербургская Горветстанция» по адресу: Санкт-Петербург, пос. Володарский, ул. Володарского, д. 5, лит. А. Месторасположение участка обследования на фрагменте карты РККА на территории от Ленинграда (Санкт-Петербурга) и местности к северу и востоку до города Великого Новгорода.

Рис. 8. Санкт-Петербург, Санкт-Петербургская Горветстанция» по адресу: Санкт-Петербург, пос. Володарский, ул. Володарского, д. 5, лит. А. Месторасположение участка обследования на немецкой аэрофотосъёмке Ленинграда 1942 г.

Изм.	№ докум.	Подп.	Дата	Лист	30
65/03/2023-2023-ТО					
Изм.	№ подл	Подп. и дата	Изм. № дубл.	Взам. инв. №	Подп. и дата

Рис. 9. Санкт-Петербург, Санкт-Петербургская Горветстанция» по адресу: Санкт-Петербург, пос. Володарский, ул. Володарского, д. 5, лит. А. Точка фотофиксации 1, вид на восток.

Рис. 10. Санкт-Петербург, Санкт-Петербургская Горветстанция» по адресу: Санкт-Петербург, пос. Володарский, ул. Володарского, д. 5, лит. А. Точка фотофиксации 2, вид на северо-восток.

Рис. 11. Санкт-Петербург, Санкт-Петербургская Горветстанция» по адресу: Санкт-Петербург, пос. Володарский, ул. Володарского, д. 5, лит. А. Точка фотофиксации 3, вид на юг.

Рис. 12. Санкт-Петербург, Санкт-Петербургская Горветстанция» по адресу: Санкт-Петербург, пос. Володарский, ул. Володарского, д. 5, лит. А. Точка фотофиксации 4, вид на юго-восток.

Рис. 13. Санкт-Петербург, Санкт-Петербургская Горветстанция» по адресу: Санкт-Петербург, пос. Володарский, ул. Володарского, д. 5, лит. А. Точка фотофиксации 5, вид на запад.

Рис. 14. Санкт-Петербург, Санкт-Петербургская Горветстанция» по адресу: Санкт-Петербург, пос. Володарский, ул. Володарского, д. 5, лит. А. Точка фотофиксации 6, вид на юго-запад.

Рис. 15. Санкт-Петербург, Санкт-Петербургская Горветстанция» по адресу: Санкт-Петербург, пос. Володарский, ул. Володарского, д. 5, лит. А. Точка фотофиксации 7, вид на запад.

Рис. 16. Санкт-Петербург, Санкт-Петербургская Горветстанция» по адресу: Санкт-Петербург, пос. Володарский, ул. Володарского, д. 5, лит. А. Точка фотофиксации 8, вид на северо-запад.

Рис. 17. Санкт-Петербург, Санкт-Петербургская Горветстанция» по адресу: Санкт-Петербург, пос. Володарский, ул. Володарского, д. 5, лит. А. Топографический план участка обследования с показанием месторасположения шурфа и точек съемки 1:500.

Рис. 18. Санкт-Петербург, Санкт-Петербургская Горветстанция» по адресу: Санкт-Петербург, пос. Володарский, ул. Володарского, д. 5, лит. А. Шурф 1. Вид шурфа 1 до начала работ, вид на север.

Рис. 19. Санкт-Петербург, Санкт-Петербургская Горветстанция» по адресу: Санкт-Петербург, пос. Володарский, ул. Володарского, д. 5, лит. А. Шурф 1. Дневная поверхность.

Ивл. № подл.	Подп. и дата				
	Взам. инв. №				
	Ивл. № дубл.				
	Подп. и дата				
					Лист
65/03/2023-2023-ТО					31
Ли	Изм.	№ докум.	Подп.	Дата	



Рис. 20. Санкт-Петербург, Санкт-Петербургская Горветстанция» по адресу: Санкт-Петербург, пос. Володарский, ул. Володарского, д. 5, лит. А. Шурф 1. Фиксация по материку.

Рис. 21. Санкт-Петербург, Санкт-Петербургская Горветстанция» по адресу: Санкт-Петербург, пос. Володарский, ул. Володарского, д. 5, лит. А. Шурф 1. Фото контрольного прокопа.

Рис. 22. Санкт-Петербург, Санкт-Петербургская Горветстанция» по адресу: Санкт-Петербург, пос. Володарский, ул. Володарского, д. 5, лит. А. Шурф 1. Фиксация по материку, вид на север.

Рис. 23. Санкт-Петербург, Санкт-Петербургская Горветстанция» по адресу: Санкт-Петербург, пос. Володарский, ул. Володарского, д. 5, лит. А. Шурф 1. Северная стенка.

Рис. 24. Санкт-Петербург, Санкт-Петербургская Горветстанция» по адресу: Санкт-Петербург, пос. Володарский, ул. Володарского, д. 5, лит. А. Шурф 1. Фиксация по материку, вид на восток.

Рис. 25. Санкт-Петербург, Санкт-Петербургская Горветстанция» по адресу: Санкт-Петербург, пос. Володарский, ул. Володарского, д. 5, лит. А. Шурф 1. Восточная стенка.

Рис. 26. Санкт-Петербург, Санкт-Петербургская Горветстанция» по адресу: Санкт-Петербург, пос. Володарский, ул. Володарского, д. 5, лит. А. Шурф 1. Фиксация по материку, вид на юг.

Рис. 27. Санкт-Петербург, Санкт-Петербургская Горветстанция» по адресу: Санкт-Петербург, пос. Володарский, ул. Володарского, д. 5, лит. А. Шурф 1. Южная стенка.

Рис. 28. Санкт-Петербург, Санкт-Петербургская Горветстанция» по адресу: Санкт-Петербург, пос. Володарский, ул. Володарского, д. 5, лит. А. Шурф 1. Фиксация по материку, вид на запад.

Рис. 29. Санкт-Петербург, Санкт-Петербургская Горветстанция» по адресу: Санкт-Петербург, пос. Володарский, ул. Володарского, д. 5, лит. А. Шурф 1. Западная стенка.

Рис. 30. Санкт-Петербург, Санкт-Петербургская Горветстанция» по адресу: Санкт-Петербург, пос. Володарский, ул. Володарского, д. 5, лит. А. Шурф 1. Фото после рекультивации шурфа, вид на север.

Рис. 31. Санкт-Петербургская Горветстанция» по адресу: Санкт-Петербург, пос. Володарский, ул. Володарского, д. 5, лит. А. Шурф 1. Фото рекультивированного шурфа.

Изн. № подл	Подп. и дата				
	Взам. инв. №				
Изн. № дубл.	Изн. № дубл.				
	Подп. и дата				
65/03/2023-2023-ТО					Лист
Ли	Изм.	№ докум.	Подп.	Дата	32

Рис. 32. Санкт-Петербург, Санкт-Петербургская Горветстанция» по адресу: Санкт-Петербург, пос. Володарский, ул. Володарского, д. 5, лит. А. Шурф 1. Чертежи. Планиграфия.

Рис. 33. Санкт-Петербург, Санкт-Петербургская Горветстанция» по адресу: Санкт-Петербург, пос. Володарский, ул. Володарского, д. 5, лит. А. Шурф 1. Чертежи. Стратиграфия.

Инов. № подп.	Подп. и дата				Инов. № дубл.	Взам. инв. №	Подп. и дата	
	Инов. № дубл.							
Ли	Изм.	№ докум.	Подп.	Дата	65/03/2023-2023-ТО			Лист
								33

## АЛЬБОМ ИЛЛЮСТРАЦИЙ

Инв. № подл	Подп. и дата	Инв. № дубл.	Взам. инв. №	Подп. и дата						
Ли	Изм.	№ докум.	Подп.	Дата	65/03/2023-2023-ТО					Лист
										34



Рис. 1. Санкт-Петербург, Санкт-Петербургская Горветстанция» по адресу: Санкт-Петербург, пос. Володарский, ул. Володарского, д. 5, лит. А. Участок обследования на карте города (Google-карта).



Рис. 2. Санкт-Петербург, Санкт-Петербургская Горветстанция» по адресу: Санкт-Петербург, пос. Володарский, ул. Володарского, д. 5, лит. А. Участок обследования на карте района (Google-карта).

Подп. и дата	
Взам. инв. №	
Инв. № дубл.	
Подп. и дата	
Инв. № подл.	

Ли	Изм.	№ докум.	Подп.	Дата	65/03/2023-2023-ТО





Рис. 3. Санкт-Петербург, Санкт-Петербургская Горветстанция» по адресу: Санкт-Петербург, пос. Володарский, ул. Володарского, д. 5, лит. А. Месторасположение участка обследования на фрагменте карты «бывших губерний Иван-Города, Яма, Капорья и Нэтеборга», авторства Бергенгейма 1676 г.

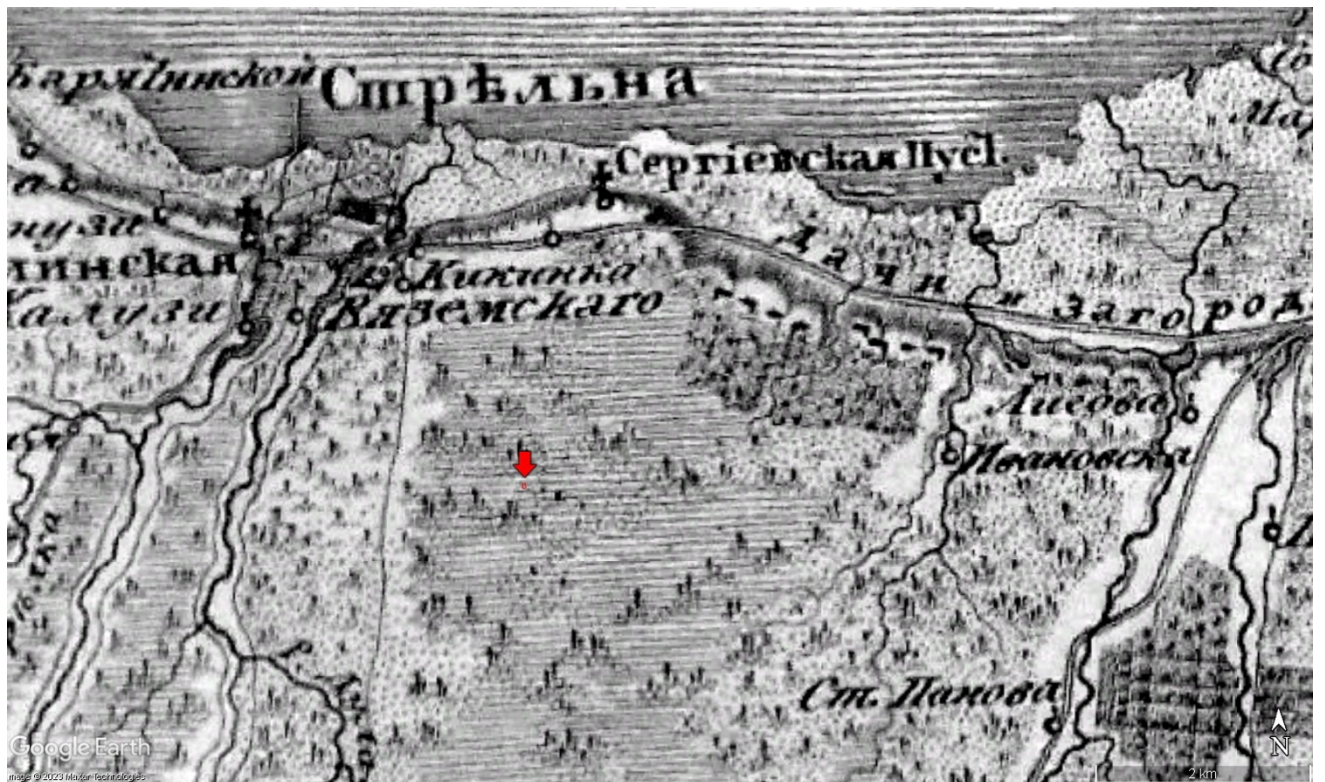


Рис. 4. Санкт-Петербург, Санкт-Петербургская Горветстанция» по адресу: Санкт-Петербург, пос. Володарский, ул. Володарского, д. 5, лит. А. Месторасположение участка обследования на семитопографической карте окружности С.Петербурга и Карельского перешейка 1810 г. Майора Теслева.

Подп. и дата
Взам. инв. №
Инв. № дубл.
Подп. и дата
Инв. № подп





Рис. 5. Санкт-Петербург, «Санкт-Петербургская Горветстанция» по адресу: Санкт-Петербург, пос. Володарский, ул. Володарского, д. 5, лит. А. Месторасположение участка обследования на фрагменте карты окрестностей Санкт-Петербурга генерал-лейтенанта Шуберта.



Рис. 6. Санкт-Петербург, «Санкт-Петербургская Горветстанция» по адресу: Санкт-Петербург, пос. Володарский, ул. Володарского, д. 5, лит. А. Месторасположение участка обследования на карте издания Военно-Топографического отдела Главного управления ГШ по материалам съёмки 1888-1891 годов.

Подп. и дата	
Взам. инв. №	
Инв. № дубл.	
Подп. и дата	
Инв. № подл.	

Ли	Изм.	№ докум.	Подп.	Дата
----	------	----------	-------	------

65/03/2023-2023-ТО

Лист

37





Рис. 7. Санкт-Петербург, Санкт-Петербургская Горветстанция» по адресу: Санкт-Петербург, пос. Володарский, ул. Володарского, д. 5, лит. А. Месторасположение участка обследования на фрагменте карты РККА на территории от Ленинграда (Санкт-Петербурга) и местности к северу и востоку до города Великого Новгорода.




Рис. 8. Санкт-Петербург, Санкт-Петербургская Горветстанция» по адресу: Санкт-Петербург, пос. Володарский, ул. Володарского, д. 5, лит. А. Месторасположение участка обследования на немецкой аэрофотосъёмке Ленинграда 1942 г.

Подп. и дата	
Взам. инв. №	
Инв. № дубл.	
Подп. и дата	
Инв. № подл.	

Ли	Изм.	№ докум.	Подп.	Дата
----	------	----------	-------	------

65/03/2023-2023-ТО

Лист

38





Рис. 9. Санкт-Петербург, Санкт-Петербургская Горветстанция» по адресу: Санкт-Петербург, пос. Володарский, ул. Володарского, д. 5, лит. А. Точка фотофиксации 1, вид на восток.



Рис. 10. Санкт-Петербург, Санкт-Петербургская Горветстанция» по адресу: Санкт-Петербург, пос. Володарский, ул. Володарского, д. 5, лит. А. Точка фотофиксации 2, вид на северо-восток.

Подп. и дата
Взам. инв. №
Инв. № дубл.
Подп. и дата
Инв. № подп

Ли	Изм.	№ докум.	Подп.	Дата
----	------	----------	-------	------

65/03/2023-2023-ТО

Лист

39





Рис. 11. Санкт-Петербург, Санкт-Петербургская Горветстанция» по адресу: Санкт-Петербург, пос. Володарский, ул. Володарского, д. 5, лит. А. Точка фотофиксации 3, вид на юг.



Рис. 12. Санкт-Петербург, Санкт-Петербургская Горветстанция» по адресу: Санкт-Петербург, пос. Володарский, ул. Володарского, д. 5, лит. А. Точка фотофиксации 4, вид на юго-восток.

Подп. и дата
Взам. инв. №
Инв. № дубл.
Подп. и дата
Инв. № подл.

Ли	Изм.	№ докум.	Подп.	Дата
----	------	----------	-------	------

65/03/2023-2023-ТО

Лист

40





Рис. 13. Санкт-Петербург, Санкт-Петербургская Горветстанция» по адресу: Санкт-Петербург, пос. Володарский, ул. Володарского, д. 5, лит. А. Точка фотофиксации 5, вид на запад.




Рис. 14. Санкт-Петербург, Санкт-Петербургская Горветстанция» по адресу: Санкт-Петербург, пос. Володарский, ул. Володарского, д. 5, лит. А. Точка фотофиксации 6, вид на юго-запад.

Подп. и дата
Взам. инв. №
Инв. № дубл.
Подп. и дата
Инв. № подп

Ли	Изм.	№ докум.	Подп.	Дата

65/03/2023-2023-ТО

Лист

41





Рис. 15. Санкт-Петербург, Санкт-Петербургская Горветстанция» по адресу: Санкт-Петербург, пос. Володарский, ул. Володарского, д. 5, лит. А. Точка фотофиксации 7, вид на запад.



Рис. 16. Санкт-Петербург, Санкт-Петербургская Горветстанция» по адресу: Санкт-Петербург, пос. Володарский, ул. Володарского, д. 5, лит. А. Точка фотофиксации 8, вид на северо-запад.

Подп. и дата
Взам. инв. №
Инв. № дубл.
Подп. и дата
Инв. № подп

Ли	Изм.	№ докум.	Подп.	Дата
----	------	----------	-------	------

65/03/2023-2023-ТО

Лист

42









Рис. 18. Санкт-Петербург, Санкт-Петербургская Горветстанция» по адресу: Санкт-Петербург, пос. Володарский, ул. Володарского, д. 5, лит. А. Шурф 1. Вид шурфа 1 до начала работ, вид на север.



Рис. 19. Санкт-Петербург, Санкт-Петербургская Горветстанция» по адресу: Санкт-Петербург, пос. Володарский, ул. Володарского, д. 5, лит. А. Шурф 1. Дневная поверхность.

Инва. № подл.	Подп. и дата
Инва. № дубл.	Взам. инв. №
Инва. № подл.	Подп. и дата
Инва. № подл.	Подп. и дата

Ли	Изм.	№ докум.	Подп.	Дата

65/03/2023-2023-ТО

Лист

44





Рис. 20. Санкт-Петербург, Санкт-Петербургская Горветстанция» по адресу: Санкт-Петербург, пос. Володарский, ул. Володарского, д. 5, лит. А. Шурф 1. Фиксация по материке.

Инва. № подл.	Подп. и дата	Инва. № дубл.	Взам. инв. №	Подп. и дата
Ли	Изм.	№ докум.	Подп.	Дата
65/03/2023-2023-ТО				Лист
				45





Рис. 21. Санкт-Петербург, Санкт-Петербургская Горветстанция» по адресу: Санкт-Петербург, пос. Володарский, ул. Володарского, д. 5, лит. А. Шурф 1. Фото контрольного прокопа.

Инва. № подп	Подп. и дата
Инва. № дубл.	Взам. инв. №
Инва. № инв. №	Подп. и дата

Ли	Изм.	№ докум.	Подп.	Дата

65/03/2023-2023-ТО

Лист

46





Рис. 22. Санкт-Петербург, Санкт-Петербургская Горветстанция» по адресу: Санкт-Петербург, пос. Володарский, ул. Володарского, д. 5, лит. А. Шурф 1. Фиксация по матерiku, вид на север.



Рис. 23. Санкт-Петербург, Санкт-Петербургская Горветстанция» по адресу: Санкт-Петербург, пос. Володарский, ул. Володарского, д. 5, лит. А. Шурф 1. Северная стенка.

Подп. и дата
Взам. инв. №
Инв. № дубл.
Подп. и дата
Инв. № подл.

Ли	Изм.	№ докум.	Подп.	Дата
----	------	----------	-------	------

65/03/2023-2023-ТО

Лист

47





Рис. 24. Санкт-Петербург, Санкт-Петербургская Горветстанция» по адресу: Санкт-Петербург, пос. Володарский, ул. Володарского, д. 5, лит. А. Шурф 1. Фиксация по материку, вид на восток.



Рис. 25. Санкт-Петербург, Санкт-Петербургская Горветстанция» по адресу: Санкт-Петербург, пос. Володарский, ул. Володарского, д. 5, лит. А. Шурф 1. Восточная стенка.

Подп. и дата
Взам. инв. №
Инв. № дубл.
Подп. и дата
Инв. № подл.

Ли	Изм.	№ докум.	Подп.	Дата
----	------	----------	-------	------

65/03/2023-2023-ТО

Лист

48





Рис. 26. Санкт-Петербург, Санкт-Петербургская Горветстанция» по адресу: Санкт-Петербург, пос. Володарский, ул. Володарского, д. 5, лит. А. Шурф 1. Фиксация по материку, вид на юг.



Рис. 27. Санкт-Петербург, Санкт-Петербургская Горветстанция» по адресу: Санкт-Петербург, пос. Володарский, ул. Володарского, д. 5, лит. А. Шурф 1. Южная стенка.

Ивл. № подл.	Подп. и дата
Ивл. № дубл.	Взам. ивл. №
Подп. и дата	
Ивл. № подл.	

Ли	Изм.	№ докум.	Подп.	Дата

65/03/2023-2023-ТО

Лист

49





Рис. 28. Санкт-Петербург, Санкт-Петербургская Горветстанция» по адресу: Санкт-Петербург, пос. Володарский, ул. Володарского, д. 5, лит. А. Шурф 1. Фиксация по материку, вид на запад.



Рис. 29. Санкт-Петербург, Санкт-Петербургская Горветстанция» по адресу: Санкт-Петербург, пос. Володарский, ул. Володарского, д. 5, лит. А. Шурф 1. Западная стенка.

Подп. и дата
Взам. инв. №
Инв. № дубл.
Подп. и дата
Инв. № подл.

Ли	Изм.	№ докум.	Подп.	Дата
----	------	----------	-------	------

65/03/2023-2023-ТО

Лист

50





Рис. 30. Санкт-Петербург, Санкт-Петербургская Горветстанция» по адресу: Санкт-Петербург, пос. Володарский, ул. Володарского, д. 5, лит. А. Шурф 1. Фото после рекультивации шурфа, вид на север.



Рис. 31. Санкт-Петербургская Горветстанция» по адресу: Санкт-Петербург, пос. Володарский, ул. Володарского, д. 5, лит. А. Шурф 1. Фото рекультивированного шурфа.

Инва. № подп	Подп. и дата
Инва. № дубл.	Взам. инв. №
Подп. и дата	Подп. и дата

Ли	Изм.	№ докум.	Подп.	Дата
----	------	----------	-------	------

65/03/2023-2023-ТО

Лист

51



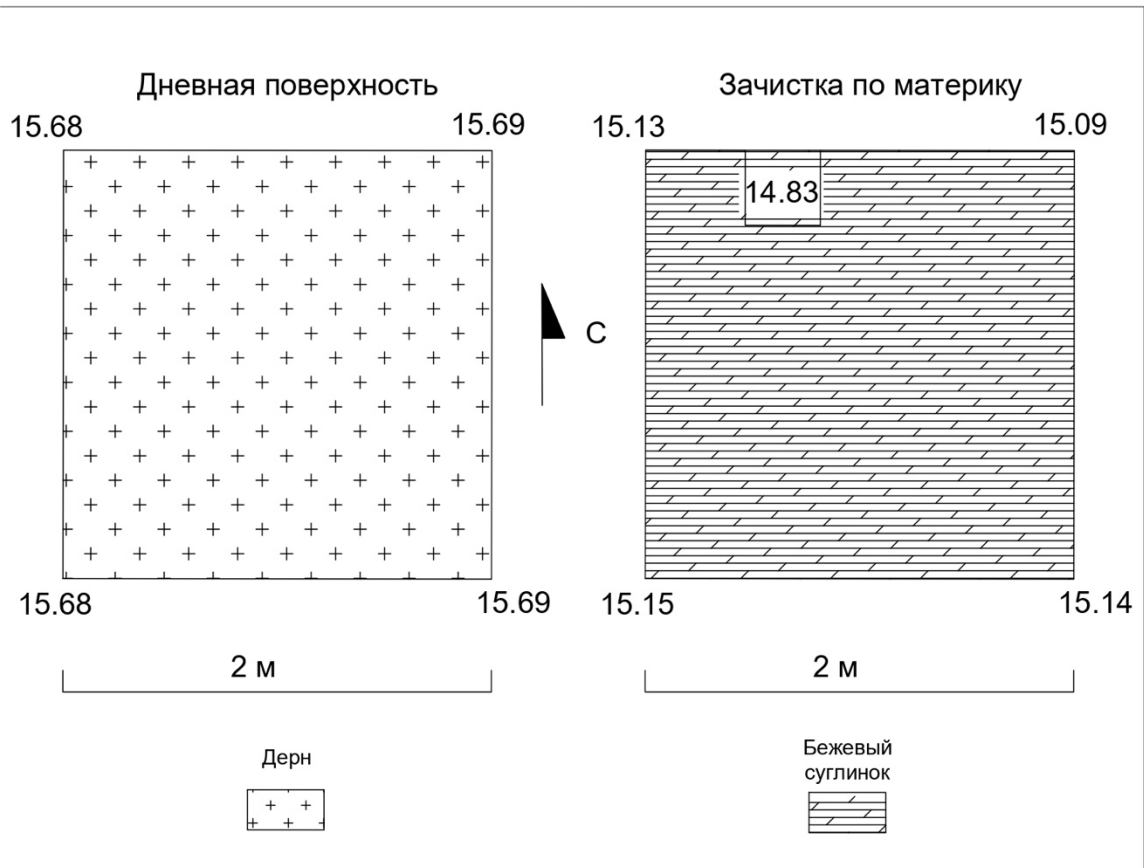


Рис. 32. Санкт-Петербург, Санкт-Петербургская Горветстанция» по адресу: Санкт-Петербург, пос. Володарский, ул. Володарского, д. 5, лит. А. Шурф 1. Чертежи. Планиграфия.

Инв. № подл.	Подп. и дата	Изн. № дубл.	Взам. инв. №	Подп. и дата	Инв. № подл.	Ли	Изм.	№ докум.	Подп.	Дата	65/03/2023-2023-ТО	Лист
												52

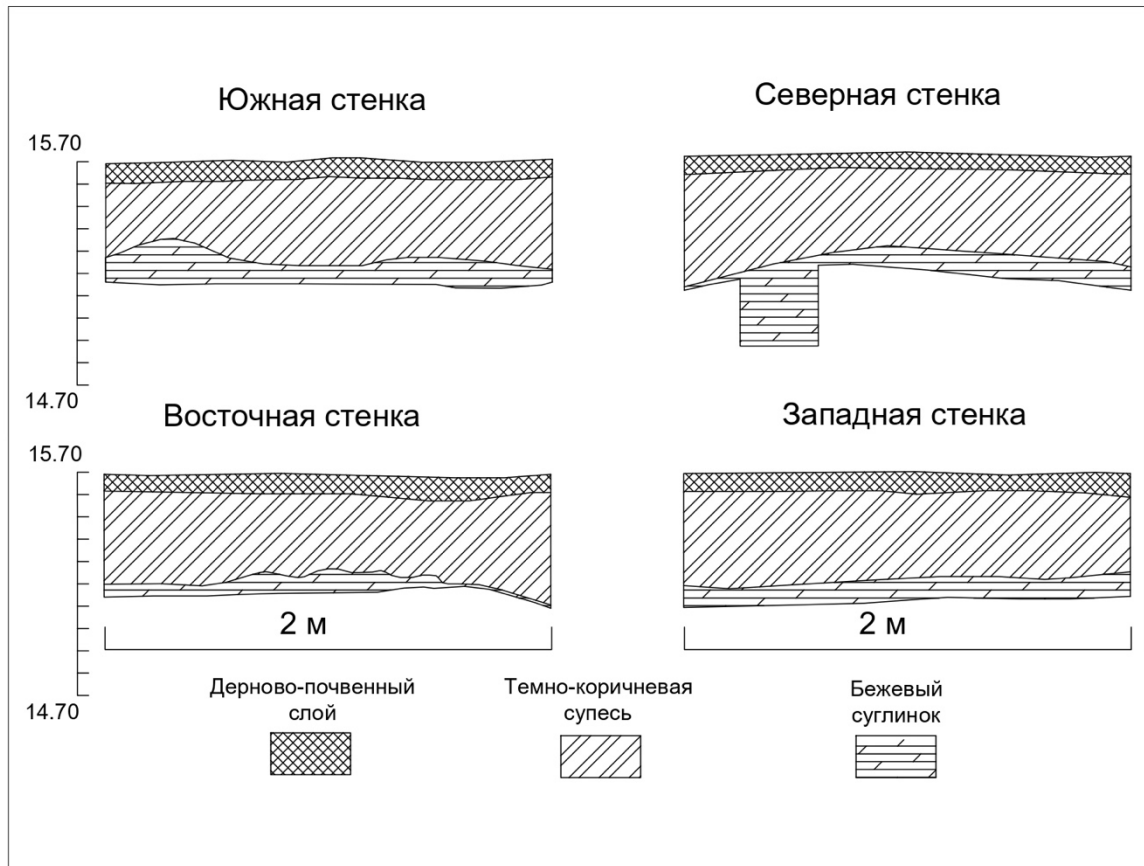


Рис. 33. Санкт-Петербург, Санкт-Петербургская Горветстанция» по адресу: Санкт-Петербург, пос. Володарский, ул. Володарского, д. 5, лит. А. Шурф 1. Чертежи. Стратиграфия.

Инв. № подл.	Подп. и дата				
	Взам. инв. №				
Инв. № дубл.	Подп. и дата				
	Инв. № подл.				
Ли	Изм.	№ докум.	Подп.	Дата	Лист
					53

## ПРИЛОЖЕНИЕ Б. КОПИЯ ПИСЬМА КГИОП



ПРАВИТЕЛЬСТВО САНКТ-ПЕТЕРБУРГА

КОМИТЕТ ПО ГОСУДАРСТВЕННОМУ  
КОНТРОЛЮ, ИСПОЛЬЗОВАНИЮ  
И ОХРАНЕ ПАМЯТНИКОВ  
ИСТОРИИ И КУЛЬТУРЫ  
(КГИОП)

пл. Ломоносова, д.1, Санкт-Петербург, 191023  
Тел. (812) 315-43-03, (812) 571-64-31, факс (812) 710-42-45  
E-mail: kgiop@gov.spb.ru  
<https://www.gov.spb.ru>, <http://kgiop.ru/>

Директору  
ООО «Лик»  
Галкину О.М.

[stepanova@liklab.ru](mailto:stepanova@liklab.ru)

№01-43-33893/22-0-2 от 27.12.2022

№ 01-43-33893/22-0-0 от 27.12.2022

На № 2021-4 от 27.12.2022

В ответ на Ваше обращение КГИОП сообщает, что земельный участок по объекту: **«ГБУ «Санкт-Петербургская Горветстанция» по адресу: Санкт-Петербург, пос. Володарский, ул. Володарского, д. 5, лит. А.** (согласно приложенной к запросу схеме) расположен в границах:

- единой зоны регулирования застройки и хозяйственной деятельности (участок ЗРЗ(16)14) объектов культурного наследия.

Закон Санкт-Петербурга от 19.01.2009 № 820-7 (в редакции, вступившей в силу 01.08.2021) "О границах объединенных зон охраны объектов культурного наследия, расположенных на территории Санкт-Петербурга, режимах использования земель и требованиях к градостроительным регламентам в границах указанных зон".

В пределах границ вышеуказанного земельного участка отсутствуют объекты (выявленные объекты) культурного наследия; объекты культурного наследия, включенные в Единый государственный реестр объектов культурного наследия (памятников истории и культуры) народов Российской Федерации, а также защитная зона объектов культурного наследия.

К границам участка непосредственно не примыкают объекты (выявленные объекты) культурного наследия.

16.06.2021 г. опубликован приказ Министерства культуры Российской Федерации (далее – Минкультуры России) от 30.10.2020 №1295 «Об утверждении предмета охраны, границ территории и требований к градостроительным регламентам в границах территории исторического поселения федерального значения город Санкт-Петербург» (далее – историческое поселение).

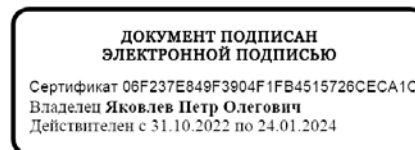
Земельный участок расположен вне границ территории исторического поселения, утвержденного вышеуказанным приказом Минкультуры России.

КГИОП не располагает сведениями о наличии либо отсутствии объектов, обладающих признаками объектов культурного наследия, на рассматриваемых земельных участках. В связи с этим, а также в соответствии с требованиями ст. 30 Федерального закона № 73-ФЗ от 25.06.2002 г. «Об объектах культурного

наследия (памятниках истории и культуры) народов Российской Федерации», требуется проведение государственной историко-культурной экспертизы земельного участка. Согласно требованиям п. 11.3 постановления Правительства Российской Федерации от 15.07.2009 № 569 «Об утверждении Положения о государственной историко-культурной экспертизе» государственная историко-культурная экспертиза земельного участка проводится путем археологической разведки.

Данное письмо носит информативный характер и не является разрешением на производство работ.

**Начальник Управления  
государственного реестра  
объектов культурного наследия**



**П.О. Яковлев**

Ерёменко А.В.  
(812)417-43-33  
Петрова А.А.  
(812) 417-43-46



*Приложение 4*

**Схема расположения земельного участка на кадастровой карте  
территории**

Схема земельного участка по объекту: «ГБУ «Санкт-Петербургская Горветстанция» по адресу: Санкт-Петербург, пос. Володарский, ул. Володарского, д. 5, лит. А на публичной кадастровой карте РФ



N	Y	X
1	101299.86	83000.69
2	101308.27	82958.91
3	101276.52	82956.78
4	101275.96	82989.74
5	101276.76	82989.47
6	101279.37	82990.71
7	101282.08	82992.11
8	101283.08	82992.59

*Приложение 5*

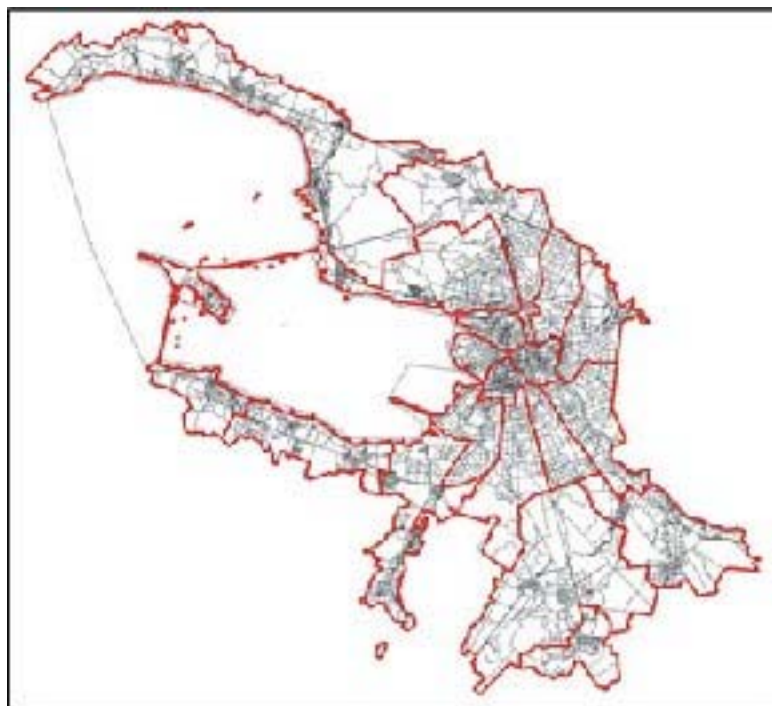
**Копия градостроительного плана земельного участка  
№ РФ-78-1-20-000-2022-1380**

**РФ-78-1-20-000-2022-1380**

# **ГРАДОСТРОИТЕЛЬНЫЙ ПЛАН ЗЕМЕЛЬНОГО УЧАСТКА**

по адресу:

**Санкт-Петербург,  
Володарский, улица Володарского, дом 5, литера А  
78:40:0850201:4**



**Санкт-Петербург**

**2022**

# ГРАДОСТРОИТЕЛЬНЫЙ ПЛАН<sup>90</sup> ЗЕМЕЛЬНОГО УЧАСТКА

**№ РФ-78-1-20-000-2022-1380**

Градостроительный план земельного участка подготовлен на основании заявления

ГБУ "САНКТ-ПЕТЕРБУРГСКАЯ ГОРВЕТСТАНЦИЯ" (регистрационный номер 01-47-28034/22 от 23.05.2022)

(реквизиты заявления правообладателя земельного участка, иного лица в случае, предусмотренном частью 1.1 статьи 57.3 Градостроительного кодекса Российской Федерации, с указанием ф.и.о. заявителя - физического лица, либо реквизиты заявления и наименование заявителя - юридического лица о выдаче градостроительного плана земельного участка)

## Местонахождение земельного участка:

Санкт-Петербург,

Красносельский район, муниципальный округ  
Константиновское

## Описание границ земельного участка (образуемого земельного участка):

См. Таблицу «Сведения о характерных точках границы земельного участка».

**Кадастровый номер земельного участка (при наличии) или в случае, предусмотренном частью 1.1 статьи 57.3 Градостроительного кодекса Российской Федерации, условный номер образуемого земельного участка на основании утвержденных проекта межевания территории и (или) схемы расположения земельного участка или земельных участков на кадастровом плане территории:**

78:40:0850201:4

## Площадь земельного участка:

1062 +/- 11 кв. м

## Информация о расположенных в границах земельного участка объектах капитального строительства

В границах земельного участка расположены объекты капитального строительства. Количество объектов 1 единиц(ы). Объекты отображаются на чертеже(ах) градостроительного плана под порядковыми номерами. Описание объектов капитального строительства приводится в подразделе 3.1 "Объекты капитального строительства" или подразделе 3.2 "Объекты, включенные в единый государственный реестр объектов культурного наследия (памятников истории и культуры) народов Российской Федерации" раздела 3.

## Информация о границах зоны планируемого размещения объекта капитального строительства в соответствии с утвержденным проектом планировки территории (при наличии)

Проект планировки территории не утвержден.

Обозначение (номер) характерной точки	Перечень координат характерных точек в системе координат, используемой для ведения Единого государственного реестра недвижимости	
	X	Y
-	-	-

**Реквизиты проекта планировки территории и (или) проекта межевания территории в случае, если земельный участок расположен в границах территории, в отношении которой утверждены проект планировки территории и (или) проект межевания территории**

*Проект планировки территории не утвержден.*

---

(указывается в случае, если земельный участок расположен в границах территории в отношении которой утверждены проект планировки территории и (или) проект межевания территории)

### **Градостроительный план подготовлен**

Комитетом по градостроительству и архитектуре,  
Первый заместитель председателя Комитета - главный  
архитектор Санкт-Петербурга П.С. Соколов

М.П. \_\_\_\_\_

(подпись)

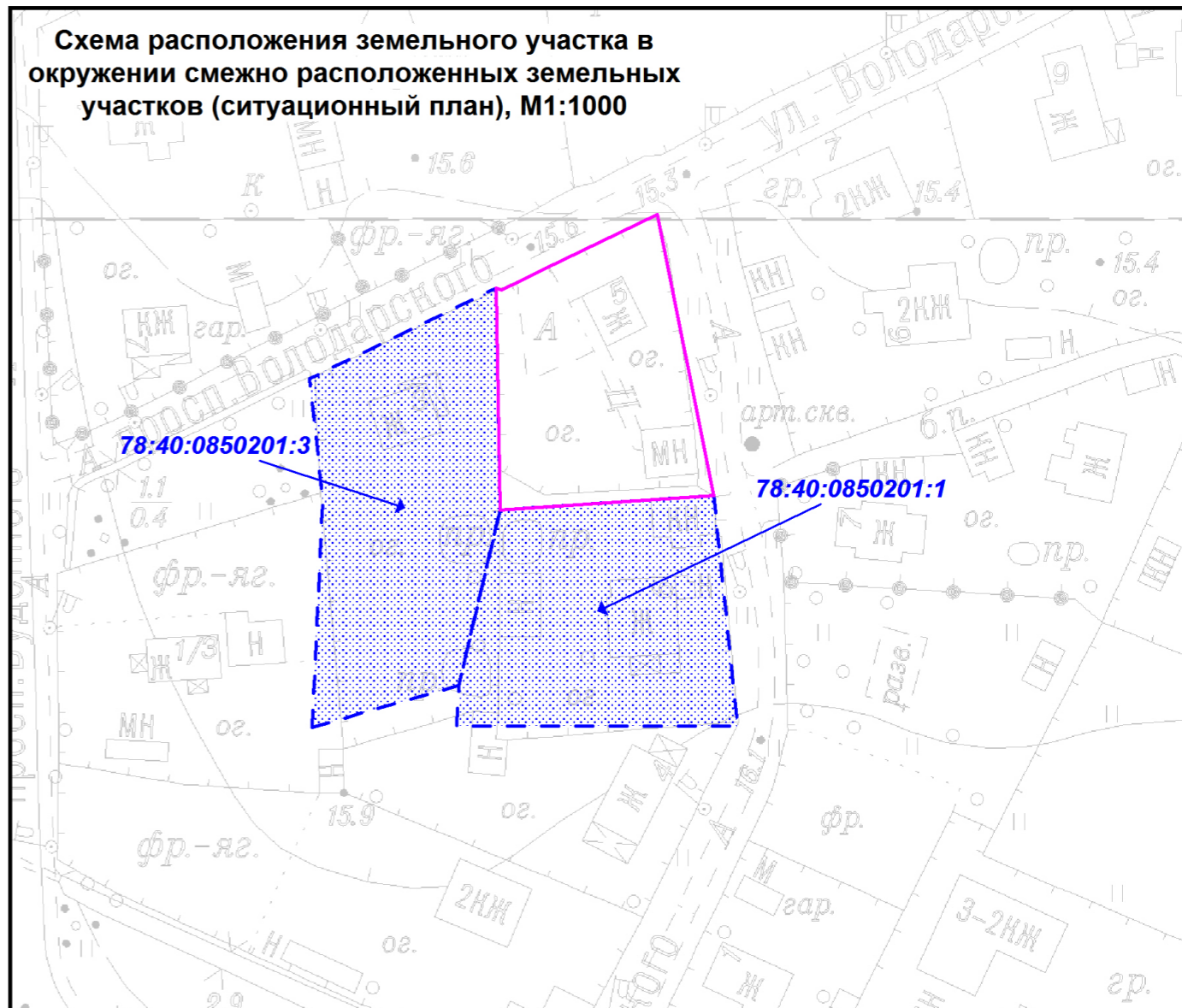
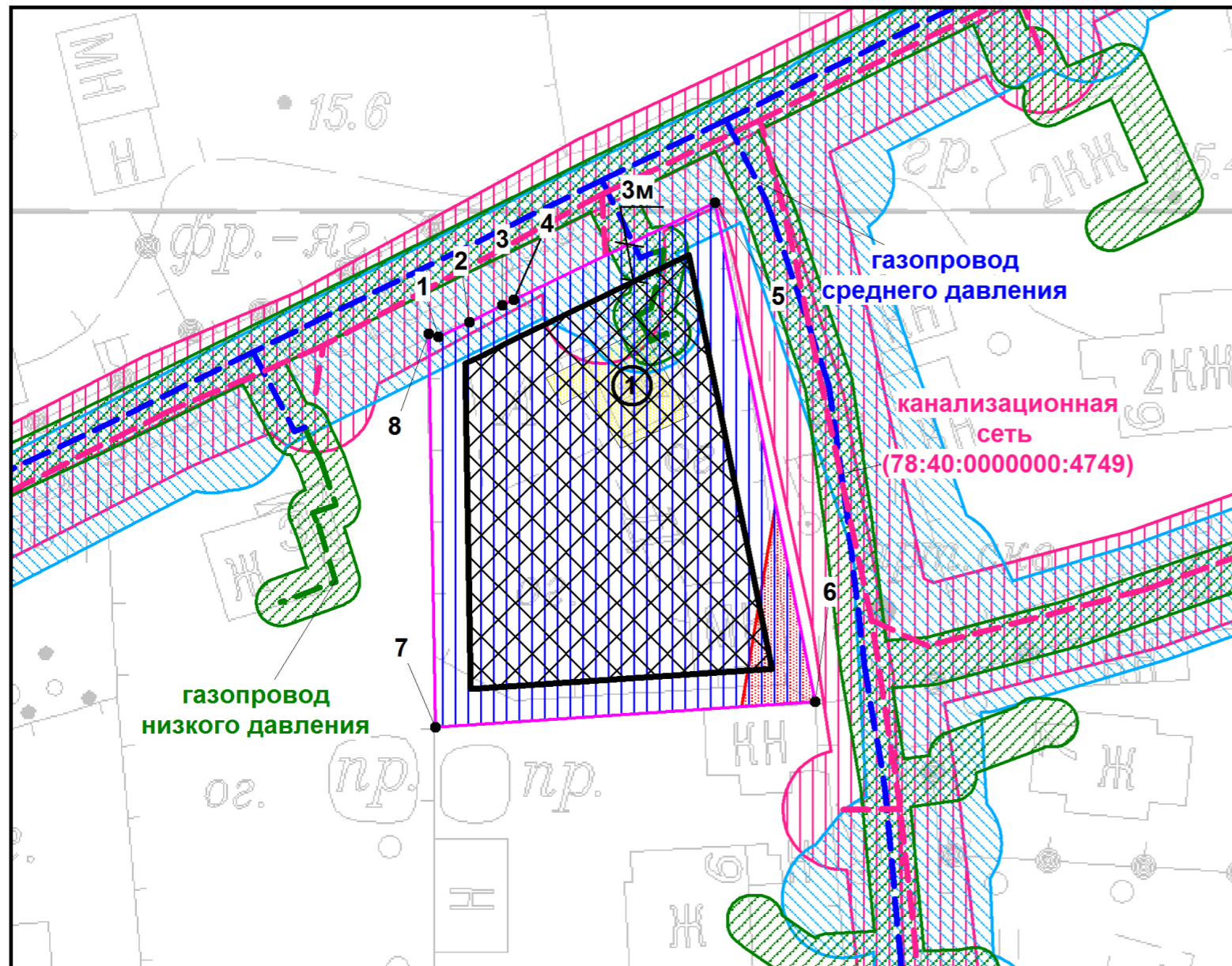
/ П.С. Соколов /

(расшифровка подписи)

**Дата выдачи** Соответствует дате регистрации  
(ДД.ММ.ГГГГ)



# 1. Чертеж градостроительного плана земельного участка



### Условные обозначения:

- границы земельного участка с кадастровым номером 78:40:0850201:4
- границы, в пределах которых разрешается размещение объектов капитального строительства, установленные с учетом минимальных отступов от границ земельного участка (при условии выполнения требований режима использования земель в границах единой зоны регулирования застройки и хозяйственной деятельности ЗРЗ(16)14 Красносельского района Санкт-Петербурга)
- минимальные отступы от границ земельного участка, в пределах которых разрешается строительство объектов капитального строительства (3 м)
- объект капитального строительства в границах участка
- охранная зона газораспределительной сети (\*)
- охранная зона канализационных сетей (\*)
- охранная зона водопроводных сетей (\*)
- (\*) - в соответствии с АИС УГД
- зона градостроительных ограничений (в соответствии с выпиской из ЕГРН от 23.05.2022 № КУВИ-001/2022-77883499)

### Земельный участок полностью расположен в границах:

- единой зоны регулирования застройки и хозяйственной деятельности ЗРЗ(16)14
- приаэродромной территории аэродрома Санкт-Петербург (Пулково) (подзоны №№ 3; 4; 5; 6) (в соответствии с приказом Федерального агентства воздушного транспорта (РОСАВИАЦИЯ) Министерства транспорта Российской Федерации от 23.12.2021 № 985-П "Об установлении приаэродромной территории аэродрома Санкт-Петербург (Пулково)")

Схема расположения земельного участка в окружении смежно расположенных земельных участков (ситуационный план), М1:1000

В границах земельного участка могут находиться зарегистрированные в государственном кадастре недвижимости объекты капитального строительства без описания границ и объекты капитального строительства, не учтенные (или сведения о которых не получены в установленный срок) в государственном кадастре недвижимости на дату подготовки градостроительного плана земельного участка.

В границах участка могут находиться зоны с особыми условиями использования, не учтенные в государственном кадастре недвижимости на дату подготовки градостроительного плана.

- смежный земельный участок, прошедший государственный кадастровый учет
- 78:40:0850910:1 - кадастровый номер смежного земельного участка

Чертеж градостроительного плана земельного участка разработан на топографической основе, выполненной "Трест ГРИИ" в 1987, 2012 г.г., М 1:2000

						<b>РФ-78-1-20-000-2022-1380</b>			
						Санкт-Петербург, Володарский, улица Володарского, дом 5, литера А			
Изм.	Кол.уч.	Лист	№ док	Подпись	Дата	Градостроительный план земельного участка	Стадия	Лист	Листов
Спец.ОГП				Ануфриев Ю.П.	27.05.2022			1	1
						Чертеж градостроительного плана М1:500	Комитет по градостроительству и архитектуре		

## **2. Информация о градостроительном регламенте либо требованиях к назначению, параметрам и размещению объекта капитального строительства на земельном участке, на который действие градостроительного регламента не распространяется или для которого градостроительный регламент не устанавливается**

Земельный участок расположен в территориальной зоне Т1Ж2-2 - жилая зона индивидуальных отдельно стоящих жилых домов с участками не менее 1200 квадратных метров с включением объектов социально-культурного и коммунально-бытового назначения, связанных с проживанием граждан, а также объектов инженерной инфраструктуры.

Установлен градостроительный регламент (градостроительные регламенты применяются к правоотношениям, возникшим после вступления их в силу).

В границах одного земельного участка допускается с соблюдением градостроительных регламентов, строительных, экологических, санитарно-гигиенических, противопожарных и иных правил, нормативов размещение двух и более объектов капитального строительства с основными, условно разрешенными и вспомогательными видами использования.

В границах одного земельного участка, в составе одного объекта капитального строительства допускается с соблюдением градостроительных регламентов, строительных, экологических, санитарно-гигиенических, противопожарных и иных правил, нормативов размещение двух и более разрешенных видов использования (основных, условно разрешенных и вспомогательных).

Размещение объектов основных и условно разрешенных видов использования, в отношении которых устанавливаются санитарно-защитные зоны, допускается в соответствии с санитарно-эпидемиологическими правилами и нормативами.

Отнесение объектов, не перечисленных в классификаторе видов разрешенного использования земельных участков, утвержденном в соответствии с действующим законодательством, к объектам основных или условно разрешенных видов использования земельных участков, осуществляется Комиссией по землепользованию и застройке Санкт-Петербурга, созданной постановлением Правительства Санкт-Петербурга от 16.05.2006 №560 "О Комиссии по землепользованию и застройке Санкт-Петербурга".

Вестибюли метрополитена и киоски вентиляционных шахт метрополитена, а также диспетчерские (конечные) станции и отстойно-разворотные кольца пассажирского транспорта могут располагаться в любой территориальной зоне при условии соблюдения требований действующего законодательства к размещению таких объектов.

Использование видов разрешенного использования "железнодорожные пути" (код 7.1.1), "внеуличный транспорт" (код 7.6) и "улично-дорожная сеть" (код 12.0.1) допускается без отдельного указания в градостроительном регламенте соответствующей территориальной зоны, если иное не предусмотрено федеральным законодательством.

Строительство и реконструкция объектов капитального строительства в случаях, предусмотренных законодательством Российской Федерации о социальной защите инвалидов, без приспособления указанных объектов для беспрепятственного доступа к ним инвалидов и использования их инвалидами не допускаются, независимо от того, к какому виду разрешенного использования относятся такие объекты.

Жилые дома размещаются на земельных участках с видами разрешенного использования "малоэтажная многоквартирная жилая застройка" (код 2.1.1), "среднеэтажная жилая застройка" (код 2.5), "многоэтажная жилая застройка (высотная застройка)" (код 2.6) при возможности их обеспечения объектами обслуживания жилой застройки с кодами 3.4.1 (поликлиники) и 3.5.1 (детские сады, школы).

Размещение объектов обслуживания жилой застройки нежилого назначения во встроенных, пристроенных и встроенно-пристроенных помещениях многоквартирного дома допускается только в случае, если указанные объекты имеют обособленные вход для посетителей, подъезд и места для стоянки (размещения) индивидуального автотранспорта и при условии соблюдения строительных, экологических, санитарно-гигиенических, противопожарных и иных правил, нормативов.

Общая площадь встроенных, пристроенных и встроенно-пристроенных помещений



многоквартирного дома, занимаемых объектами обслуживания жилой застройки нежилого назначения, за исключением площади машино-мест, не может превышать 15% от общей площади помещений соответствующих многоквартирных домов, относящихся к виду разрешенного использования "малоэтажная многоквартирная жилая застройка" (код 2.1.1).

Общая площадь встроенных, пристроенных и встроенно-пристроенных помещений многоквартирного дома, занимаемых объектами обслуживания жилой застройки нежилого назначения, за исключением площади машино-мест, не может превышать 20% от общей площади помещений соответствующих многоквартирных домов, относящихся к виду разрешенного использования "среднеэтажная жилая застройка" (код 2.5).

Общая площадь встроенных, пристроенных и встроенно-пристроенных помещений многоквартирного дома, занимаемых объектами обслуживания жилой застройки нежилого назначения, за исключением площади машино-мест, не может превышать 15% от общей площади помещений соответствующих многоквартирных домов, относящихся к виду разрешенного использования "многоэтажная жилая застройка (высотная застройка)" (код 2.6).

Помещения при квартирах или индивидуальных жилых домах, рассчитанные на индивидуальную трудовую деятельность, допускаются при соблюдении действующих нормативов.

Размещение во встроенных, пристроенных и встроенно-пристроенных помещениях многоквартирного дома объектов обслуживания жилой застройки с кодом 3.5.1 (детских садов) допускается только в случае, если указанные объекты обеспечены необходимой в соответствии с Правилами долей озеленения, а также детскими (игровыми) и хозяйственной площадками, для которых могут быть образованы или использованы отдельные земельные участки в пределах квартала.

Площадь детских (игровых) и хозяйственной площадок для объектов обслуживания жилой застройки с кодом 3.5.1 (детских садов), размещаемых во встроенных, пристроенных и встроенно-пристроенных помещениях многоквартирного дома, определяется исходя из вместимости: не менее 24 кв. м на 1 место.

Детские (игровые) площадки допускается размещать за пределами земельного участка, на котором размещен многоквартирный дом со встроенными, пристроенными и встроенно-пристроенными помещениями объекта обслуживания жилой застройки с кодом 3.5.1 (детского сада) в границах квартала, но на расстоянии не более 300 м от указанного объекта обслуживания жилой застройки, если в соответствии с документацией по планировке территории в границах квартала предусмотрена организация детской (игровой) площадки в границах образуемого земельного участка для размещения зеленых насаждений в соответствии с пунктом 1.9.9 раздела 1 Приложения №7 к Правилам. При этом площадь детской (игровой) площадки не должна превышать 20% площади образуемого земельного участка для размещения зеленых насаждений.

Гостиницы, в которых более 10% номеров/апартаментов имеют зоны, предназначенные для приготовления пищи, соответствующие СП 54.13330.2016 "СНиП 31-01-2003 "Здания жилые многоквартирные", размещаются на земельных участках в границах соответствующих территориальных зон, градостроительными регламентами которых предусмотрен вид разрешенного использования "гостиничное обслуживание" (код 4.7), при возможности их обеспечения объектами обслуживания жилой застройки с кодами 3.4.1 (поликлиники) и 3.5.1 (детские сады, школы), в соответствии с требованиями, установленными Правилами к размещению объектов, относящихся соответственно к видам разрешенного использования "малоэтажная многоквартирная жилая застройка" (код 2.1.1), "среднеэтажная жилая застройка" (код 2.5), "многоэтажная жилая застройка (высотная застройка)" (код 2.6), а также иными требованиями к размещению объектов жилой застройки в соответствии с действующим законодательством.

Возможность обеспечения объектами обслуживания жилой застройки подтверждается наличием одного из следующих документов:

утвержденной документации по планировке территории, в составе которой предусмотрено размещение объектов обслуживания жилой застройки с кодами 3.4.1 и 3.5.1 при условии, что данные объекты включены в Адресную инвестиционную программу либо создание указанных

объектов подтверждается документом, из которого следуют обязательства физических или юридических лиц по созданию таких объектов;

утвержденной Адресной инвестиционной программы, предусматривающей размещение объектов обслуживания, жилой застройки с кодами 3.4.1 и 3.5.1;

документа, подтверждающего обязательства физического или юридического лица по созданию объектов обслуживания жилой застройки с кодами 3.4.1 и 3.5.1;

Выдача разрешения на строительство объектов капитального строительства в сфере жилищного строительства осуществляется при наличии решения о согласовании архитектурно-градостроительного облика объекта, предоставленного в порядке, установленном законом Санкт-Петербурга.

Выдача разрешения на строительство объектов капитального строительства в сфере строительства объектов капитального строительства нежилого назначения осуществляется при наличии решения о согласовании архитектурно-градостроительного облика объекта, предоставленного в порядке, установленном законом Санкт-Петербурга.

В случае если земельный участок и объект капитального строительства расположены в границах зон с особыми условиями использования территорий и иных зон, установленных в соответствии с законодательством Российской Федерации, правовой режим использования и застройки указанного земельного участка определяется градостроительными регламентами и совокупностью ограничений, установленных в соответствии с законодательством Российской Федерации.

Если установленные в порядке, предусмотренном действующим законодательством, ограничения относятся к одному и тому же параметру (требованию), применению подлежат более строгие ограничения.

Земельные участки или объекты капитального строительства, виды разрешенного использования, предельные (минимальные и (или) максимальные) размеры и предельные параметры которых не соответствуют градостроительному регламенту, могут использоваться без установления срока приведения их в соответствие с градостроительным регламентом, за исключением случаев, если использование таких земельных участков и объектов капитального строительства опасно для жизни или здоровья человека, для окружающей среды, объектов культурного наследия.

Реконструкция указанных в предыдущем абзаце объектов капитального строительства может осуществляться только путем приведения таких объектов в соответствие с градостроительным регламентом или путем уменьшения их несоответствия предельным параметрам разрешенного строительства, реконструкции. Изменение видов разрешенного использования указанных земельных участков и объектов капитального строительства может осуществляться путем приведения их в соответствие с видами разрешенного использования земельных участков и объектов капитального строительства, установленными градостроительным регламентом.

Проекты планировки территории, проекты планировки с проектами межевания территории, утвержденные до вступления в силу Правил (изменений в Правила) применяются без приведения в соответствие с Правилами (изменениями в Правила), если иное не установлено законом Санкт-Петербурга.

При противоречии с Правилами проектов планировки территории, проектов планировки с проектами межевания территории, утвержденных до вступления в силу Правил (изменений в Правила) применительно к территориям, в отношении которых до 01.03.2015 заключен договор аренды для комплексного освоения территории в целях жилищного строительства, в течение срока действия указанного договора применяются проекты планировки территории, проекты планировки с проектами межевания территории без приведения в соответствие с Правилами (изменениями в Правила), если иное не установлено законом Санкт-Петербурга.

При противоречии с Правилами проектов планировки территории, проектов планировки с проектами межевания территории, утвержденных до вступления в силу Правил (изменений в Правила) применительно к территориям, в отношении которых заключены договоры о развитии застроенных территорий в течение срока действия указанных договоров применяются проекты планировки территории, проекты планировки с проектами межевания территории без

приведения в соответствие с Правилами (изменениями в Правила), если иное не установлено законом Санкт-Петербурга.

Утвержденные до вступления в силу Правил (изменений в Правила) проекты планировки территории, а равно проекты планировки с проектами межевания территории в границах территорий, в которых предусматривается осуществление комплексного развития территории в соответствии с приложением №6 к Правилам, признаются недействующими, за исключением случаев, предусмотренных в следующем абзаце, и не учитываются при подготовке документации по планировке территории в целях комплексного развития территории, осуществляемого в соответствии с Градостроительным кодексом Российской Федерации.

Разрешения на строительство, выданные до вступления в силу Правил (изменений в Правила), действуют в период срока, указанного в разрешениях на строительство, а также в случае продления сроков их действия или переоформления переуступки прав на строительство иным лицам в соответствии с действующим законодательством вплоть до их изменения, истечения сроков их действия или наступления иных обстоятельств, прекращающих их действие.

Со дня утверждения документации по планировке территории в целях комплексного развития территории ранее утвержденная документация по планировке территории признается утратившей силу.

Разрешения на условно разрешенный вид использования и разрешения на отклонение от предельных параметров, выданные до вступления в силу Правил (изменений в Правила), действуют пять лет и не подлежат продлению за исключением случаев, когда разрешения на условно разрешенный вид использования, разрешения на отклонение от предельных параметров учтены в параметрах застройки территории в составе утвержденных и действующих проектов планировки территории, а равно проектов планировки с проектами межевания территории, если в соответствии с разрешением на условно разрешенный вид использования был утвержден акт о выборе земельного участка до 01.03.2015 в пределах срока его действия, а также случаев, когда указанные разрешения учтены в период срока их действия при выдаче разрешения на строительство. В случае если указанные разрешения учтены в период срока их действия при выдаче разрешения на строительство, такие разрешения действуют в пределах срока действия разрешения на строительство.

*Соблюдение требований градостроительного регламента в части обеспечения жилых домов, размещаемых на земельных участках с видами разрешенного использования «малоэтажная многоквартирная жилая застройка» (код 2.1.1), «среднеэтажная жилая застройка» (код 2.5), «многоэтажная жилая застройка (высотная застройка)» (код 2.6), а также гостиниц, в которых более 10% номеров/апартаментов имеют зоны, предназначенные для приготовления пищи, соответствующие СП 54.13330.2016 «СНиП 31-01-2003 Здания жилые многоквартирные», объектами обслуживания жилой застройки с кодами 3.4.1 (поликлиники) и 3.5.1 (детские сады, школы), определяется Градостроительной комиссией Санкт-Петербурга в соответствии с постановлением Правительства Санкт-Петербурга от 24.05.2021 №314.*

**2.1. Реквизиты акта органа государственной власти субъекта Российской Федерации, органа местного самоуправления, содержащего градостроительный регламент либо реквизиты акта федерального органа государственной власти, органа государственной власти субъекта Российской Федерации, органа местного самоуправления, иной организации, определяющего в соответствии с федеральными законами порядок использования земельного участка, на который действие градостроительного регламента не распространяется или для которого градостроительный регламент не устанавливается**

Постановление Правительства Санкт-Петербурга от 21.06.2016 №524 «О правилах землепользования и застройки Санкт-Петербурга» (везде и далее - Правила).

**2.2. Информация о видах разрешенного использования земельного участка**

<b>Код</b>	<b>Вид использования</b>
------------	--------------------------

<b>ОСНОВНЫЕ ВИДЫ РАЗРЕШЕННОГО ИСПОЛЬЗОВАНИЯ ЗЕМЕЛЬНОГО УЧАСТКА</b>	
2.1	Для индивидуального жилищного строительства
2.7.1	Хранение автотранспорта
3.1.1	Предоставление коммунальных услуг
3.1.2	Административные здания организаций, обеспечивающих предоставление коммунальных услуг
3.2.1	Дома социального обслуживания<*> <***>
3.2.2	Оказание социальной помощи населению<*> <***>
3.2.3	Оказание услуг связи<*> <***>
3.3	Бытовое обслуживание<*> <***>
3.4.1	Амбулаторно-поликлиническое обслуживание
3.5.1	Дошкольное, начальное и среднее общее образование
3.6.1	Объекты культурно-досуговой деятельности<*> <***>
4.4	Магазины<*> <***>
4.5	Банковская и страховая деятельность<*> <***>
4.6	Общественное питание<*> <***>
4.9	Служебные гаражи
5.1.2	Обеспечение занятий спортом в помещениях<*>
5.1.3	Площадки для занятий спортом<*>
6.8	Связь<*> <***>
7.6	Внеуличный транспорт
8.3	Обеспечение внутреннего правопорядка
12.0.1	Улично-дорожная сеть
12.0.2	Благоустройство территории
13.0	Земельные участки общего назначения
13.2	Ведение садоводства
<b>УСЛОВНО РАЗРЕШЕННЫЕ ВИДЫ ИСПОЛЬЗОВАНИЯ ЗЕМЕЛЬНОГО УЧАСТКА</b>	
2.2	Для ведения личного подсобного хозяйства (приусадебный земельный участок)
3.7.1	Осуществление религиозных обрядов<*>
3.7.2	Религиозное управление и образование<*>
3.8.1	Государственное управление<*>
3.10.1	Амбулаторное ветеринарное обслуживание<*>
4.9.1.1	Заправка транспортных средств<*>
4.9.1.2	Обеспечение дорожного отдыха<*>
4.9.1.3	Автомобильные мойки<*>
4.9.1.4	Ремонт автомобилей<*>

<\*> могут размещаться только на земельных участках, примыкающих к красным линиям и (или) улицам, дорогам, площадям, проездам, набережным, бульварам, за исключением внутриквартальных проездов, при отсутствии норм законодательства, запрещающих их размещение.

<\*\*\*> относятся к основным видам разрешенного использования при условии, что общая площадь объектов капитального строительства на соответствующих земельных участках не превышает 300 кв. м. В случае если общая площадь объектов капитального строительства на соответствующих земельных участках превышает 300 кв. м, то объекты указанных видов использования относятся к условно разрешенным видам использования.

Использование земельного участка и (или) объекта капитального строительства с условно разрешенным видом использования допускается после предоставления разрешения на условно разрешенный вид использования земельного участка или объекта капитального строительства в порядке, предусмотренном статьей 39 Градостроительного кодекса Российской Федерации, с учетом законодательства Санкт-Петербурга.

Часть площади земельного участка, занимаемая объектами с условно разрешенными видами использования, с относящимся к ним озеленением, местами для стоянки (размещения) индивидуального автотранспорта, иными параметрами разрешенного строительства, необходимыми в соответствии с действующим законодательством элементами инженерного обеспечения и благоустройства, не должна превышать 50% от общей площади соответствующего земельного участка.

Суммарная площадь частей земельных участков, занимаемых объектами с условно разрешенными видами использования, не должна превышать 50% от общей площади соответствующей территориальной зоны.

В случае если на земельном участке размещаются объекты капитального строительства с условно разрешенным и основным видами разрешенного использования, расчет предельных параметров разрешенного строительства, реконструкции объектов капитального строительства для объекта капитального строительства с основным видом разрешенного использования осуществляется применительно к части земельного участка, занимаемой таким объектом капитального строительства.

При обосновании размещения объектов с условно разрешенным видом использования в составе утвержденной документации по планировке территории, такие объекты с относящимся к ним озеленением, местами для стоянки (размещения) индивидуального автотранспорта, иными параметрами разрешенного строительства, необходимыми в соответствии с действующим законодательством элементами инженерного обеспечения и благоустройства могут быть размещены на 100 % площади соответствующего земельного участка при соблюдении абзаца третьего настоящего пункта.

Использование земельного участка или объекта капитального строительства осуществляется без разрешения на условно разрешенный вид использования земельного участка или объекта капитального строительства в случае, если:

условно разрешенный вид использования земельного участка учтен в составе документации по планировке территории и на момент ее утверждения в соответствии с градостроительным регламентом соответствующей территориальной зоны являлся основным видом разрешенного использования;

на земельном участке расположен объект капитального строительства и на дату выдачи разрешения на строительство указанного объекта градостроительным регламентом соответствующей территориальной зоны вид разрешенного использования такого объекта относился к основным видам разрешенного использования.

## **ВСПОМОГАТЕЛЬНЫЕ ВИДЫ РАЗРЕШЕННОГО ИСПОЛЬЗОВАНИЯ ЗЕМЕЛЬНОГО УЧАСТКА:**

1. Дополнительно по отношению к основным видам разрешенного использования и условно разрешенным видам использования земельных участков и объектов капитального строительства и только совместно с ними могут применяться вспомогательные виды разрешенного использования, в случае, если объекты, относящиеся к вспомогательным видам разрешенного использования, связаны, в том числе технологически, с объектами, относящимися к основным и(или) условно разрешенным видам использования, и обеспечивают использование объектов, относящихся к основным и(или) условно разрешенным видам использования.

Вспомогательные виды разрешенного использования выбираются при соблюдении строительных, экологических, санитарно-гигиенических, противопожарных и иных правил, нормативов из числа:

основных видов разрешенного использования, установленных градостроительным регламентом соответствующей территориальной зоны, в случае, если площадь помещений зданий, строений и сооружений, занимаемых объектами вспомогательных видов разрешенного использования, не превышает 700 кв. м;

условно разрешенных видов использования, установленных градостроительным регламентом соответствующей территориальной зоны (за исключением видов разрешенного использования, предусмотренных кодами 2.1, 2.1.1, 2.2, 2.3, 2.5, 2.6), при соблюдении одного из следующих условий:

1.1. Суммарная доля площади помещений зданий, строений и сооружений, занимаемых объектами вспомогательных видов разрешенного использования, расположенных на одном земельном участке, не должна превышать 30% общей площади помещений зданий, строений и сооружений на данном земельном участке, включая подземную часть, за исключением случаев, предусмотренных в пункте 2 настоящего раздела.

1.2. Часть площади земельного участка, занимаемая отдельно стоящими объектами вспомогательных видов разрешенного использования, с относящимся к ним озеленением, местами для стоянки (размещения) индивидуального автотранспорта, иными параметрами разрешенного строительства, необходимыми в соответствии с действующим законодательством элементами инженерного обеспечения и благоустройства, не должна превышать 15% общей площади соответствующего земельного участка, за исключением случаев, предусмотренных в пункте 2 настоящего раздела.

Для видов объектов, относящихся к видам разрешенного использования "обеспечение спортивно-зрелищных мероприятий" (код 5.1.1), "обеспечение занятий спортом в помещениях" (код 5.1.2), "площадки для занятий спортом" (код 5.1.3), "оборудованные площадки для занятий спортом" (код 5.1.4), "водный спорт" (код 5.1.5), "авиационный спорт" (код 5.1.6), "спортивные базы" (код 5.1.7), указанный показатель не должен превышать 10% от общей площади земельного участка.

2. В границах территориальных зон Т1Ж1, Т1Ж2-1, Т1Ж2-2 для видов разрешенного использования "для индивидуального жилищного строительства" (код 2.1) и "ведение садоводства" (код 13.2) вспомогательные виды разрешенного использования из числа условно разрешенных видов использования, установленных градостроительными регламентами указанных территориальных зон, могут применяться при соблюдении следующих условий:

2.1. Суммарная доля площади помещений зданий, строений и сооружений, занимаемых объектами вспомогательных видов разрешенного использования, расположенных на одном земельном участке, не должна превышать 40% общей площади помещений зданий, строений и сооружений на данном земельном участке, включая подземную часть.

2.2. Часть площади земельного участка, занимаемая объектами вспомогательных видов разрешенного использования, не должна превышать 35% общей площади соответствующего земельного участка, а также относящимся к ним озеленением, местами для стоянки (размещения) индивидуального автотранспорта, иными необходимыми в соответствии с действующим законодательством элементами инженерно-технического обеспечения и благоустройства.

3. Соблюдение условий, предусмотренных в пунктах 1 и 2 настоящего раздела, в случае размещения объектов основных и(или) условно разрешенных видов использования одновременно с вспомогательными видами разрешенного использования должно быть подтверждено в составе проектной документации.

Соблюдение условий, предусмотренных в пунктах 1 и 2 настоящего раздела, в иных случаях обеспечивается лицом, осуществляющим строительство.

4. Расчет озеленения земельного участка в целях размещения объектов вспомогательных видов разрешенного использования осуществляется в соответствии с пунктом 1.9.7 раздела 1 Приложения №7 к Правилам.



### 2.3. Предельные (минимальные и (или) максимальные) размеры земельного участка и предельные параметры разрешенного строительства, реконструкции объекта капитального строительства, установленные градостроительным регламентом для территориальной зоны, в которой расположен земельный участок:

Предельные (минимальные и (или) максимальные) размеры земельных участков, в том числе их площадь			Минимальные отступы от границ земельного участка в целях определения мест допустимого размещения зданий, строений, сооружений, за пределами которых запрещено строительство зданий, строений, сооружений	Предельное количество этажей и (или) предельная высота зданий, строений, сооружений	Максимальный процент застройки в границах земельного участка, определяемый как отношение суммарной площади земельного участка, которая может быть застроена, ко всей площади земельного участка	Требования к архитектурным решениям объектов капитального строительства, расположенным в границах территории исторического поселения федерального или регионального значения	Иные показатели
1	2	3	4	5	6	7	8
Длина, м	Ширина, м	Площадь, м <sup>2</sup> или га					
Без ограничений, См. п.14 настоящего подраздела	Без ограничений, См. п.14 настоящего подраздела	См. п.1, п.2, п.14 настоящего подраздела	См. п.3 настоящего подраздела	См. п.5, п.6, настоящего подраздела.	См. п.14 настоящего подраздела	-	См. п.4, п.7 - п.13 настоящего подраздела

#### 1. Минимальная площадь земельных участков:

ведение садоводства - 1200 кв. м;

для индивидуального жилищного строительства - 1200 кв. м;

для размещения объектов иных видов разрешенного использования предельный размер земельного участка не может быть менее площади, занимаемой существующим или размещаемым в его границах объектом капитального строительства и обеспечивающей соблюдение установленных настоящими Правилами предельных параметров разрешенного строительства, реконструкции объектов капитального строительства, в том числе минимальной доли озеленения земельных участков, минимального количества мест для стоянки (размещения) индивидуального автотранспорта в границах земельного участка, а также соблюдение строительных, экологических, санитарно-гигиенических, противопожарных и иных правил, нормативов.

В соответствии с пунктом 2.3.2 Приложения №1 к Правилам требования к предельным размерам земельных участков, установленные в настоящем пункте, не распространяются на отношения, связанные с образованием земельных участков и возникновением права собственности на объекты недвижимости, возникшие до 30.06.2016.

2. Минимальная площадь образуемых земельных участков для размещения жилого дома, не входящих в границы земельных участков, в отношении которых осуществлен государственный кадастровый учет, расположенных в границах существующей жилой застройки, площадь которой не позволяет образовать земельный участок в соответствии с требованиями, указанными в пункте 1 настоящего раздела, - 600 кв. м.

2-1. Минимальная площадь земельных участков, образуемых при разделе земельного участка, составляет 600 кв. м, в случае если исходный земельный участок находится в общей

долевой собственности, образован до 30.08.2016, в отношении такого земельного участка осуществлен государственный кадастровый учет и сведения о его границах внесены в Единый государственный реестр недвижимости.

3. Минимальные отступы зданий, строений, сооружений от границ земельных участков - 3 м.

Минимальные отступы зданий, строений и сооружений от границ земельных участков не устанавливаются при реконструкции исторических зданий, формирующих уличный фронт.

4. Максимальные выступы за красную линию частей зданий, строений, сооружений - 1,5 м для устройства крылец и приемков.

5. Максимальное количество этажей надземной части зданий, строений, сооружений на земельных участках - 3 этажа.

6. Максимальная высота зданий, строений, сооружений на территории земельных участков - в соответствии со схемой Приложения 2 к Режимам.

Максимальная высота зданий, строений, сооружений – 10(14) м:

10 – высота объекта;

(14) – высота объекта до наивысшей точки (с учетом акцента).

7. Максимальная общая площадь объектов капитального строительства нежилого назначения (за исключением объектов, относящихся к виду разрешенного использования «дошкольное, начальное и среднее общее образование» (код 3.5.1), объектов, относящихся к виду разрешенного использования «амбулаторно-поликлиническое обслуживание» (код 3.4.1), объектов, относящихся к виду разрешенного использования «обеспечение занятий спортом в помещениях» (код 5.1.2), «площадки для занятий спортом» (код 5.1.3), включая объекты условно разрешенных видов использования, на земельных участках - 500 кв. м.

8. Максимальный класс опасности (в соответствии с санитарно-эпидемиологическими правилами) объектов капитального строительства, размещаемых на территории земельном участке, - IV (за исключением случаев реконструкции объектов, имеющих больший класс опасности (в соответствии с санитарно-эпидемиологическими правилами), территорий промышленного, инженерно-транспортного и логистического назначения, функциональное использование которых предусмотрено действующим генеральным планом Санкт-Петербурга).

9. Минимальная площадь озеленения земельного участка определяется в соответствии с пунктами 1.9.1 - 1.9.10 раздела 1 Приложения №8 к Правилам.

Минимальная доля озеленения земельных участков не устанавливается при реконструкции исторических зданий, формирующих уличный фронт.

10. Минимальное количество мест для стоянки (размещения) индивидуального автотранспорта в границах земельного участка определяется в соответствии с пунктами 1.10.1 - 1.10.9 раздела 1 Приложения №8 к Правилам.

Минимальное количество мест для стоянки (размещения) индивидуального автотранспорта в границах земельного участка не устанавливается при реконструкции исторических зданий, формирующих уличный фронт.

11. Минимальное количество мест на погрузо-разгрузочных площадках на земельном участке устанавливается в соответствии с пунктами 1.11.1 - 1.11.3 раздела 1 Приложения №8 к Правилам.

12. Минимальное количество мест для хранения велосипедного транспорта на земельном

участке устанавливается в соответствии с пунктами 1.13.1 - 1.13.7 раздела 1 Приложения №8 к Правилам.

13. Предельная категория объектов, оказывающих негативное воздействие на окружающую среду (в соответствии с Федеральным законом «Об охране окружающей среды»), размещаемых на земельных участках, - III.

14. Максимальный размер земельных участков, в том числе их площадь, и максимальный процент застройки в границах земельного участка не подлежит установлению, если иное не установлено ниже.

Максимальный процент застройки в границах земельного участка - 35%.

**2.4. Требования к назначению, параметрам и размещению объекта капитального строительства на земельном участке, на который действие градостроительного регламента не распространяется или для которого градостроительный регламент не устанавливается (за исключением случая, предусмотренного пунктом 7.1 части 3 статьи 57.3 Градостроительного кодекса Российской Федерации):**

Причины отнесения земельного участка к виду земельного участка, на который действие градостроительного регламента не распространяется или для которого градостроительный регламент не устанавливается	Реквизиты акта, регулирующего использование земельного участка	Требования к использованию земельного участка	Требования к параметрам объекта капитального строительства			Требования к размещению объектов капитального строительства	
			Предельное количество этажей и (или) предельная высота зданий, строений, сооружений	Максимальный процент застройки в границах земельного участка, определяемый как отношение суммарной площади земельного участка, которая может быть застроена, ко всей площади земельного участка	Иные требования к параметрам объекта капитального строительства	Минимальные отступы от границ земельного участка в целях определения мест допустимого размещения зданий, строений, сооружений, за пределами которых запрещено строительство зданий, строений, сооружений	Иные требования к размещению объектов капитального строительства
1	2	3	4	5	6	7	8
-	-	-	-	-	-	-	-

2.5. <sup>103</sup> **Пределные параметры разрешенного строительства, реконструкции объекта капитального строительства, установленные положением об особо охраняемых природных территориях, в случае выдачи градостроительного плана земельного участка в отношении земельного участка, расположенного в границах особо охраняемой природной территории:**

Причины отнесения земельного участка к виду земельного участка для которого градостроительный регламент не устанавливается	Реквизиты Положения об особо охраняемой природной территории	Реквизиты утвержденной документации по планировке территории	Зонирование особо охраняемой природной территории (да/нет)							
			Функциональная зона	Виды разрешенного использования земельного участка		Требования к параметрам объекта капитального строительства			Требования к размещению объектов капитального строительства	
				Основные виды разрешенного использования	Вспомогательные виды разрешенного использования	Предельное количество этажей и (или) предельная высота зданий, сооружений	Максимальный процент застройки в границах земельного участка, определяемый как отношение суммарной площади земельного участка, которая может быть застроена, ко всей площади земельного участка	Иные требования к параметрам объекта капитального строительства	Минимальные отступы от границ земельного участка в целях определения мест допустимого размещения зданий, сооружений, за пределами которых запрещено строительство зданий, сооружений	Иные требования к размещению объектов капитального строительства
1	2	3	4	5	6	7	8	9	10	11
-	-	-	-	-	-	-	-	-	-	-

### 3. Информация о расположенных в границах земельного участка объектах капитального строительства и объектах культурного наследия

#### 3.1. Объекты капитального строительства

№	1	здание (Ветеринарный участок): количество этажей - 2, в том числе подземных - 0; площадь - 85,5 кв.м; год ввода в эксплуатацию по завершении строительства - 2002; высота - данные отсутствуют; площадь застройки - данные отсутствуют.
(согласно чертежу(ам) градостроительного плана)	(назначение объекта капитального строительства, этажность, высотность, общая площадь, площадь застройки)	
инвентаризационный или кадастровый номер:	<u>78:40:0850201:1002</u>	

#### 3.2. Объекты, включенные в единый государственный реестр объектов культурного наследия (памятников истории и культуры) народов Российской Федерации

Не имеется

#### 4. Информация о расчетных показателях минимально допустимого уровня обеспеченности территории объектами коммунальной, транспортной, социальной инфраструктур и расчетных показателях максимально допустимого уровня территориальной доступности указанных объектов для населения в случае, если земельный участок расположен в границах территории, в отношении которой предусматривается осуществление деятельности по комплексному развитию территории:

Не заполняется

#### 5. Информация об ограничениях использования земельного участка, в том числе если земельный участок полностью или частично расположен в границах зон с особыми условиями использования территорий

1. Зона градостроительных ограничений (78:40:0850201:4/5):

Земельный участок частично расположен в границах зоны; площадь земельного участка, покрываемая зоной, составляет 52 кв.м.

2. Объединенная зона охраны объектов культурного наследия, расположенных за пределами исторически сложившихся центральных районов Санкт-Петербурга: Единая зона регулирования застройки и хозяйственной деятельности ЗРЗ(16)14 Красносельского района Санкт-Петербурга (далее – ЗРЗ):

Земельный участок полностью расположен в границах зоны с особыми условиями использования территории.

Ограничения использования земельного участка в границах объединенных зон охраны объектов культурного наследия, расположенных на территории Санкт-Петербурга устанавливаются в соответствии с Законом Санкт-Петербурга от 24.12.2008 №820-7 "О границах объединенных зон охраны объектов культурного наследия, расположенных на территории Санкт-Петербурга, режимах использования земель и требованиях к градостроительным регламентам в границах указанных зон" (далее – Закон):

Режим использования земельного участка в границах объединенных зон охраны объектов культурного наследия установлен в Приложении 2 к Закону.

В границах зон охраны действуют общие, а при наличии и специальные требования

Режимов. В случае противоречия между общими и специальными требованиями Режимов приоритет имеют специальные требования.

Соблюдение Режимов является обязательным при осуществлении градостроительной, хозяйственной и иной деятельности. Иные требования к указанной деятельности, установленные действующим законодательством, применяются в части, не противоречащей Режимам.

Общие требования режима использования земель в границах единой зоны регулирования застройки и хозяйственной деятельности ЗРЗ:

1) На территории ЗРЗ устанавливаются следующие запреты:

1.1. Запрещается размещение объектов, оказывающих негативное воздействие на окружающую среду, I и II категории в соответствии с Федеральным законом "Об охране окружающей среды", за исключением территорий промышленного, инженерно-транспортного и логистического назначения, функциональное использование которых предусмотрено действующим генеральным планом Санкт-Петербурга.

1.2. Запрещается снос (демонтаж) исторических зданий\*.

1.3. Запрет, указанный в пункте 1.2 настоящего раздела Режимов, не распространяется на следующие случаи разборки, демонтажа отдельных строительных конструкций (частей объекта капитального строительства):

разборка, демонтаж отдельных строительных конструкций, аварийное состояние которых установлено в соответствии с требованиями действующих документов по стандартизации (в том числе межгосударственных стандартов);

разборка, демонтаж отдельных строительных конструкций в случае отсутствия технической возможности их сохранения при осуществлении разборки, демонтажа строительных конструкций, аварийное состояние которых установлено в соответствии с требованиями действующих документов по стандартизации (в том числе межгосударственных стандартов);

разборка, демонтаж отдельных строительных конструкций в ходе капитального ремонта, реконструкции исторического здания, влекущих изменение его внешнего облика, допускаемое Режимами.

Правообладатель земельного участка, на котором располагалось историческое здание, формирующее уличный фронт, обязан осуществить его восстановление в части внешнего облика, воспринимаемого с открытых городских пространств, в случае полной или частичной утраты исторического здания, в том числе в результате разборки отдельных строительных конструкций, аварийное состояние которых было установлено в соответствии с требованиями действующих документов по стандартизации (в том числе межгосударственных стандартов).

Восстановление исторического здания осуществляется после получения положительного заключения государственного органа охраны объектов культурного наследия.

1.4. Запрещается изменение внешнего облика исторических зданий, формирующих уличный фронт, и восстановленных объектов исторической застройки, формирующих уличный фронт, за исключением случаев, предусмотренных настоящим пунктом.

В отношении исторических зданий, формирующих уличный фронт, и восстановленных объектов исторической застройки, формирующих уличный фронт, может выполняться:

а) увеличение высоты дворовых корпусов и зданий, формирующих внутриквартальную застройку;

б) устройство мансард с повышением отметки конька не более чем на 1 м:

на лицевых корпусах при условии сохранения конфигурации лицевого ската крыши;

на воспринимаемых с открытых городских пространств дворовых корпусах изданиях, формирующих внутриквартальную застройку, в том числе с частичным изменением конфигурации крыши;

в) устройство мансард на не воспринимаемых с открытых городских пространств дворовых корпусах и зданиях, формирующих внутриквартальную застройку;

г) локальные изменения архитектурного решения лицевых фасадов после получения положительного заключения государственного органа охраны объектов культурного наследия;

д) изменение дворовых фасадов;

е) восстановление утраченных элементов исторического архитектурного решения после



получения положительного заключения государственного органа охраны объектов культурного наследия.

1.5. Запрещается размещение инженерного оборудования зданий на лицевых фасадах исторических зданий, а также восстановленных объектов исторической застройки.

2) На территории ЗРЗ устанавливаются следующие ограничения:

2.1. Строительство, реконструкция зданий, строений, сооружений может осуществляться при условии обеспечения сохранности примыкающих объектов культурного наследия, выявленных объектов культурного наследия, исторических зданий.

2.2. Ремонт лицевых фасадов исторических зданий должен предусматривать устранение диссонирующих элементов фасада.

2.3. Строительство, реконструкция зданий, строений и сооружений, за исключением случаев строительства, реконструкции индивидуальных жилых домов, а также капитальный ремонт исторических зданий, допускаемые Режимом, осуществляются после получения положительного заключения государственного органа охраны объектов культурного наследия.

2.4. Площадь временных (некапитальных) строений, сооружений (за исключением подземных временных строений, сооружений, не имеющих элементов, расположенных над поверхностью земли), не должна превышать максимальную площадь застройки, установленную для объектов капитального строительства в границах соответствующей зоны охраны объектов культурного наследия.

Ограничения, установленные в настоящем пункте, не распространяются на случаи установки временных (некапитальных) строений, сооружений на срок проведения публичных мероприятий. В этих случаях установка временных (некапитальных) строений, сооружений осуществляется после получения положительного заключения государственного органа охраны объектов культурного наследия.

2.5. Рекламные и информационные конструкции могут размещаться на фасадах исторических зданий при условии сохранения характеристик исторической среды, указанных в приложении 1 к Режимам, а также соблюдения требований, указанных в пункте 2.6 настоящего раздела Режимов.

2.6. Требования к рекламным и информационным конструкциям, размещаемым на фасадах исторических зданий и восстановленных объектов исторической застройки:

а) суммарная площадь всех рекламных и информационных конструкций на фасаде должна составлять не более 10 кв. м;

б) информационное поле настенных и отнесенных вывесок, настенных указателей информационных конструкций должно выполняться из отдельных элементов (букв, обозначений, декоративных элементов и т.д.) без использования непрозрачной основы (фоновой подложки) для крепления отдельных элементов вывески и не должно нарушать архитектурного решения соответствующего здания, строения, сооружения;

в) выступ внешнего края консольной вывески и блочного консольного указателя от стены не должен превышать 1 м; габаритный размер блочного консольного указателя по высоте - не более 1,5 м; размещение блочных консольных указателей над другими блочными консольными указателями, над консольными вывесками, а также на расстоянии менее 5 м от них не допускается;

г) вывески в витринах не должны нарушать прозрачность остекления соответствующих витрин; не допускаются окраска и покрытие декоративными пленками всей поверхности остекления витрины, замена остекления световыми коробами, установка световых коробов и планшетов, содержащих сведения информационного характера, перед остеклением витрины со стороны улицы.

2.7. Ограничения по высоте устанавливаются в соответствии со схемой приложения 2 к Режимам при условии соблюдения запретов (ограничений), установленных Режимом.

Максимальная высота зданий, строений, сооружений – 10(14) м:

10 – высота объекта;

(14) – высота объекта до наивысшей точки (с учетом акцента).

(\*) Историческое здание - здание, строение, сооружение, не являющееся объектом (выявленным объектом) культурного наследия, относящееся к следующим историческим периодам: в зонах охраны объектов культурного наследия, расположенных в исторически сложившихся центральных районах Санкт-Петербурга, а также в Невском районе Санкт-Петербурга, - построенное до 1917 года (здесь и далее год постройки включительно); в зонах охраны объектов культурного наследия, расположенных за пределами исторически сложившихся центральных районов Санкт-Петербурга (за исключением Невского района Санкт-Петербурга), - построенное до 1957 года, деревянное 1-2-этажное здание, строение, сооружение - построенное до 1917 года (год постройки определяется в соответствии с учетно-технической документацией об объектах государственного технического учета и технической инвентаризации).

Специальные требования режима в ЗРЗ(16)14:

Допускается размещение объектов образования и дошкольных учреждений высотой не более 15 м.

3. Охранная зона газораспределительной сети:

Земельный участок частично расположен в границах зоны с особыми условиями использования территории.

Строительство в охранных зонах сетей инженерных коммуникаций (или вынос сетей) возможно по согласованию с владельцами этих сетей.

4. Охранная зона водопроводных сетей:

Земельный участок частично расположен в границах зоны с особыми условиями использования территории.

Строительство в охранных зонах сетей инженерных коммуникаций (или вынос сетей) возможно по согласованию с владельцами этих сетей.

5. Охранная зона канализационных сетей:

Земельный участок частично расположен в границах зоны с особыми условиями использования территории.

Строительство в охранных зонах сетей инженерных коммуникаций (или вынос сетей) возможно по согласованию с владельцами этих сетей.

6. Приаэродромная территория аэродрома Санкт-Петербург (Пулково) (подзона №3):

Земельный участок полностью расположен в границах зоны с особыми условиями использования территории.

Ограничения прав на земельный участок предусмотрены приказом Федерального агентства воздушного транспорта (РОСАВИАЦИЯ) Министерства транспорта Российской Федерации от 23.12.2021 № 985-П "Об установлении приаэродромной территории аэродрома Санкт-Петербург (Пулково)". Ограничения использования объектов недвижимости и осуществления деятельности: запрещается размещать объекты, высота которых превышает ограничения, установленные уполномоченным Правительством РФ федеральным органом исполнительной власти при установлении соответствующей приаэродромной территории.

7. Приаэродромная территория аэродрома Санкт-Петербург (Пулково) (подзона №4):

Земельный участок полностью расположен в границах зоны с особыми условиями использования территории.

Ограничения прав на земельный участок предусмотрены приказом Федерального агентства воздушного транспорта (РОСАВИАЦИЯ) Министерства транспорта Российской Федерации от 23.12.2021 № 985-П "Об установлении приаэродромной территории аэродрома Санкт-Петербург (Пулково)". Ограничения использования объектов недвижимости и осуществления деятельности: запрещается размещать объекты, высота которых превышает ограничения, установленные уполномоченным Правительством РФ федеральным органом исполнительной власти при установлении соответствующей приаэродромной территории.

#### 8. Приаэродромная территория аэродрома Санкт-Петербург (Пулково) (подзона №5):

Земельный участок полностью расположен в границах зоны с особыми условиями использования территории.

Ограничения прав на земельный участок предусмотрены приказом Федерального агентства воздушного транспорта (РОСАВИАЦИЯ) Министерства транспорта Российской Федерации от 23.12.2021 № 985-П "Об установлении приаэродромной территории аэродрома Санкт-Петербург (Пулково)". Ограничения использования объектов недвижимости и осуществления деятельности: запрещается размещать объекты, высота которых превышает ограничения, установленные уполномоченным Правительством РФ федеральным органом исполнительной власти при установлении соответствующей приаэродромной территории.

#### 9. Приаэродромная территория аэродрома Санкт-Петербург (Пулково) (подзона №6):

Земельный участок полностью расположен в границах зоны с особыми условиями использования территории.

Ограничения прав на земельный участок предусмотрены приказом Федерального агентства воздушного транспорта (РОСАВИАЦИЯ) Министерства транспорта Российской Федерации от 23.12.2021 № 985-П "Об установлении приаэродромной территории аэродрома Санкт-Петербург (Пулково)". Ограничения использования объектов недвижимости и осуществления деятельности: запрещается размещать объекты, высота которых превышает ограничения, установленные уполномоченным Правительством РФ федеральным органом исполнительной власти при установлении соответствующей приаэродромной территории.

### 6. Информация о границах зон с особыми условиями использования территорий, если земельный участок полностью или частично расположен в границах таких зон:

Наименование зоны с особыми условиями использования территории с указанием объекта, в отношении которого установлена такая зона	Перечень координат характерных точек в системе координат, используемой для ведения Единого государственного реестра недвижимости		
	Обозначение (номер) характерной точки	X	Y
Зона градостроительных ограничений (78:40:0850201:4/5)	1-3	см. таблицу координат	см. таблицу координат
Единая зона регулирования застройки и хозяйственной деятельности ЗРЗ(16)14 Красносельского района Санкт-Петербурга	-	-	-
Охранная зона газораспределительной сети	-	-	-
Охранная зона водопроводных сетей	-	-	-
Охранная зона канализационных сетей	-	-	-
Приаэродромная территория аэродрома Санкт-Петербург (Пулково) (подзона №3)	-	-	-
Приаэродромная территория аэродрома Санкт-Петербург (Пулково) (подзона №4)	-	-	-
Приаэродромная территория аэродрома Санкт-Петербург (Пулково) (подзона №5)	-	-	-
Приаэродромная территория аэродрома Санкт-Петербург (Пулково) (подзона №6)	-	-	-

### 7. Информация о границах публичных сервитутов

**8. Номер и (или) наименование элемента планировочной структуры, в границах которого расположен земельный участок**

-

**9. Информация о возможности подключения (технологического присоединения) объектов капитального строительства к сетям инженерно-технического обеспечения (за исключением сетей электроснабжения), определяемая с учетом программ комплексного развития систем коммунальной инфраструктуры поселения, муниципального округа, городского округа (при их наличии), в состав которой входят сведения о максимальной нагрузке в возможных точках подключения (технологического присоединения) к таким сетям, а также сведения об организации, представившей данную информацию**

1. ООО "ПетербургГаз": информация о возможности подключения от 25.05.2022 № 03-04/10-4498. Вид ресурса - газоснабжение. Максимальный расход газа - 5,0 куб.м/час.

2. ГУП "Водоканал Санкт-Петербурга", информация о возможности подключения (технологического присоединения) планируемого к строительству или реконструкции объекта капитального строительства к сетям водоснабжения, водоотведения от 26.05.2022 № исх – 06602/48. Водоснабжение: подача воды питьевого качества из централизованной системы холодного водоснабжения (максимальная подключаемая нагрузка) общим расходом 0,13 куб.м./час (3,0 куб.м./сут.). Точка подключения на границе земельного участка. Водоотведение: сброс бытовых сточных вод (максимальная подключаемая нагрузка) общим расходом 0,13 куб.м./час (3,0 куб.м./сут.), в сети бытовой канализации возможен. Точка подключения на границе земельного участка.

**10. Реквизиты нормативных правовых актов субъекта Российской Федерации, муниципальных правовых актов, устанавливающих требования к благоустройству территории**

Закон Санкт-Петербурга «О благоустройстве в Санкт-Петербурге» от 25.12.2015 №891-180.

**11. Информация о красных линиях:**

Обозначение (номер) характерной точки	Перечень координат характерных точек в системе координат, используемой для ведения Единого государственного реестра недвижимости	
	X	Y
-	-	-

Материалы и результаты инженерных изысканий на дату выдачи ГПЗУ отсутствуют (или содержат сведения, отнесенные федеральными законами к категории ограниченного доступа).



## Сведения о характерных точках границы земельного участка.

Обозначение (номер) характерной точки	Перечень координат характерных точек в системе координат, используемой для ведения Единого государственного реестра недвижимости	
	X	Y
1	82989.47	101276.76
2	82990.71	101279.37
3	82992.11	101282.08
4	82992.59	101283.08
5	83000.69	101299.86
6	82958.91	101308.27
7	82956.78	101276.52
8	82989.74	101275.96

## Сведения о характерных точках границы части (частей) земельного участка

Учетный номер части: 78:40:0850201:4/5

1	82975.44	101304.94
2	82958.91	101308.27
3	82958.5	101302.12

*Приложение 9*

**Сведения об экспертах**

## Сведения об экспертах:

<b>Фамилия, имя, отчество</b>	<b>Лазаретов Игорь Павлович</b>
<b>Образование</b>	высшее
<b>Специальность</b>	история
<b>Ученая степень (звание)</b>	кандидат исторических наук
<b>Стаж работы</b>	35 лет
<b>Место работы и должность</b>	ст.н.с. ИИМК РАН
<b>Реквизиты аттестации</b>	<p>Государственный эксперт по проведению историко-культурной экспертизы (приказ Министерства культуры Российской Федерации № 1537 от 17.09.2021 г. «Об утверждении статуса аттестованного эксперта по проведению государственной историко-культурной экспертизы» (п. 13))</p> <p>Объекты экспертизы:</p> <ul style="list-style-type: none"> <li>- выявленные объекты культурного наследия в целях обоснования целесообразности включения данных объектов в реестр;</li> <li>- документы, обосновывающие включение объектов культурного наследия в реестр;</li> <li>- документы, обосновывающие исключение объектов культурного наследия из реестра;</li> <li>- земли, подлежащие воздействию земляных, строительных, мелиоративных, хозяйственных работ, предусмотренных статьей 25 Лесного кодекса Российской Федерации работ по использованию лесов (за исключением работ, указанных в пунктах 3, 4 и 7 части 1 статьи 25 Лесного кодекса Российской Федерации) и иных работ, в случае, если орган охраны объектов культурного наследия не имеет данных об отсутствии на указанных землях объектов культурного наследия, включенных в реестр, выявленных объектов культурного наследия либо объектов, обладающих признаками объекта культурного наследия;</li> <li>- документация, за исключением научных отчетов о выполненных археологических полевых работах, содержащая результаты исследований, в соответствии с которыми определяется наличие или отсутствие объектов, обладающих признаками объекта культурного наследия, на земельных участках, подлежащих воздействию земляных, строительных, мелиоративных, хозяйственных работ, работ по использованию лесов и иных работ;</li> </ul>

	<ul style="list-style-type: none"> <li>- документация или разделы документации, обосновывающие меры по обеспечению сохранности объекта культурного наследия, включенного в реестр, выявленного объекта культурного наследия либо объекта, обладающего признаками объекта культурного наследия, при проведении земляных, мелиоративных, хозяйственных работ, указанных в настоящей статье работ по использованию лесов и иных работ в границах территории объекта культурного наследия либо на земельном участке, непосредственно связанном с земельным участком в границах территории объекта культурного наследия</li> </ul>
<b>Фамилия, имя, отчество</b>	<b>Поляков Андрей Владимирович</b>
<b>Образование</b>	высшее
<b>Специальность</b>	история
<b>Ученая степень (звание)</b>	доктор исторических наук
<b>Стаж работы</b>	21 год
<b>Место работы и должность</b>	ст.н.с. ИИМК РАН, и.о. директора ИИМК РАН
<b>Реквизиты аттестации</b>	<p>Государственный эксперт по проведению историко-культурной экспертизы (приказ Министерства культуры Российской Федерации № 1668 от 11.10.2021 г. «Об утверждении статуса аттестованного эксперта по проведению государственной историко-культурной экспертизы» (п. 23))</p> <p>Объекты экспертизы:</p> <ul style="list-style-type: none"> <li>- выявленные объекты культурного наследия в целях обоснования целесообразности включения данных объектов в реестр;</li> <li>- документы, обосновывающие включение объектов культурного наследия в реестр;</li> <li>- документы, обосновывающие исключение объектов культурного наследия из реестра;</li> <li>- земли, подлежащие воздействию земляных, строительных, мелиоративных, хозяйственных работ, предусмотренных статьей 25 Лесного кодекса Российской Федерации работ по использованию лесов (за исключением работ, указанных в пунктах 3, 4 и 7 части 1 статьи 25 Лесного кодекса Российской Федерации) и иных работ, в случае, если указанные земли расположены в границах территорий, утвержденных в</li> </ul>

	<p>соответствии с пунктом 34.2 пункта 1 статьи 9 Федерального закона;</p> <ul style="list-style-type: none"> <li>- документация или разделы документации, обосновывающие меры по обеспечению сохранности объекта культурного наследия, включенного в реестр, выявленного объекта культурного наследия либо объекта, обладающего признаками объекта культурного наследия, при проведении земляных, мелиоративных, хозяйственных работ, указанных в настоящей статье работ, указанных в статье 30 Федерального закона работ по использованию лесов и иных работ в границах территории объекта культурного наследия либо на земельном участке, непосредственно связанном с земельным участком в границах территории объекта культурного наследия;</li> <li>- документация, за исключением научных отчетов о выполненных археологических полевых работах, содержащая результаты исследований, в соответствии с которыми определяется наличие или отсутствие объектов, обладающих признаками объекта культурного наследия, на земельных участках, подлежащих воздействию земляных, строительных, мелиоративных, хозяйственных работ, указанных в статье 30 Федерального закона работ по использованию лесов и иных работ;</li> </ul>
<b>Фамилия, имя, отчество</b>	<b>Садыков Тимур Рашитович</b>
<b>Образование</b>	высшее
<b>Специальность</b>	история
<b>Ученая степень (звание)</b>	-
<b>Стаж работы</b>	11 лет
<b>Место работы и должность</b>	и.о. м.н.с. ИИМК РАН
<b>Реквизиты аттестации</b>	<p>Государственный эксперт по проведению историко-культурной экспертизы (приказ Министерства культуры Российской Федерации № 235 от 01.03.2022 г. «Об утверждении статуса аттестованного эксперта по проведению государственной историко-культурной экспертизы» (п. 25))</p> <p>Объекты экспертизы:</p>



	<ul style="list-style-type: none"> <li>- выявленные объекты культурного наследия в целях обоснования целесообразности включения данных объектов в реестр;</li> <li>- документы, обосновывающие включение объектов культурного наследия в реестр;</li> </ul>
<b>Фамилия, имя, отчество</b>	<b>Соловьев Сергей Львович</b>
<b>Образование</b>	высшее
<b>Специальность</b>	история
<b>Ученая степень (звание)</b>	кандидат исторических наук
<b>Стаж работы</b>	44 года
<b>Место работы и должность</b>	и.о. ст.н.с. ИИМК РАН
<b>Реквизиты аттестации</b>	<p>Государственный эксперт по проведению историко-культурной экспертизы (приказ Министерства культуры Российской Федерации № 235 от 01.03.2022 г. «Об утверждении статуса аттестованного эксперта по проведению государственной историко-культурной экспертизы» (п. 2б))</p> <p>Объекты экспертизы:</p> <ul style="list-style-type: none"> <li>- выявленные объекты культурного наследия в целях обоснования целесообразности включения данных объектов в реестр;</li> <li>- документы, обосновывающие включение объектов культурного наследия в реестр;</li> <li>- документы, обосновывающие исключение объектов культурного наследия из реестра;</li> <li>- земли, подлежащие воздействию земляных, строительных, мелиоративных, хозяйственных работ, предусмотренных статьей 25 Лесного кодекса Российской Федерации работ по использованию лесов (за исключением работ, указанных в пунктах 3, 4 и 7 части 1 статьи 25 Лесного кодекса Российской Федерации) и иных работ, в случае, если указанные земли расположены в границах территорий, утвержденных в соответствии с пунктом 34.2 пункта 1 статьи 9 Федерального закона;</li> <li>- документация или разделы документации, обосновывающие меры по обеспечению сохранности объекта культурного наследия, включенного в реестр, выявленного объекта культурного наследия либо объекта, обладающего</li> </ul>

	<p>признаками объекта культурного наследия, при проведении земляных, мелиоративных, хозяйственных работ, указанных в настоящей статье работ, указанных в статье 30 Федерального закона работ по использованию лесов и иных работ в границах территории объекта культурного наследия либо на земельном участке, непосредственно связанном с земельным участком в границах территории объекта культурного наследия;</p> <ul style="list-style-type: none"> <li>- документация, за исключением научных отчетов о выполненных археологических полевых работах, содержащая результаты исследований, в соответствии с которыми определяется наличие или отсутствие объектов, обладающих признаками объекта культурного наследия, на земельных участках, подлежащих воздействию земляных, строительных, мелиоративных, хозяйственных работ, указанных в статье 30 Федерального закона работ по использованию лесов и иных работ</li> </ul>
<b>Фамилия, имя, отчество</b>	<b>Субботин Андрей Викторович</b>
<b>Образование</b>	высшее
<b>Специальность</b>	история
<b>Ученая степень (звание)</b>	кандидат исторических наук
<b>Стаж работы</b>	46 лет
<b>Место работы и должность</b>	ст.н.с. ИИМК РАН
<b>Реквизиты аттестации</b>	<p>Государственный эксперт по проведению историко-культурной экспертизы (приказ Министерства культуры Российской Федерации № 1668 от 11.10.2021 г. «Об утверждении статуса аттестованного эксперта по проведению государственной историко-культурной экспертизы» (п. 26))</p> <p>Объекты экспертизы:</p> <ul style="list-style-type: none"> <li>- выявленные объекты культурного наследия в целях обоснования целесообразности включения данных объектов в реестр;</li> <li>- документы, обосновывающие включение объектов культурного наследия в реестр;</li> <li>- документы, обосновывающие исключение объектов культурного наследия из реестра;</li> <li>- земли, подлежащие воздействию земляных, строительных, мелиоративных, хозяйственных</li> </ul>

	<p>работ, предусмотренных статьей 25 Лесного кодекса Российской Федерации работ по использованию лесов (за исключением работ, указанных в пунктах 3, 4 и 7 части 1 статьи 25 Лесного кодекса Российской Федерации) и иных работ, в случае, если указанные земли расположены в границах территорий, утвержденных в соответствии с пунктом 34.2 пункта 1 статьи 9 Федерального закона;</p> <ul style="list-style-type: none"> <li>- документация или разделы документации, обосновывающие меры по обеспечению сохранности объекта культурного наследия, включенного в реестр, выявленного объекта культурного наследия либо объекта, обладающего признаками объекта культурного наследия, при проведении земляных, мелиоративных, хозяйственных работ, указанных в настоящей статье работ, указанных в статье 30 Федерального закона работ по использованию лесов и иных работ в границах территории объекта культурного наследия либо на земельном участке, непосредственно связанном с земельным участком в границах территории объекта культурного наследия;</li> <li>- документация, за исключением научных отчетов о выполненных археологических полевых работах, содержащая результаты исследований, в соответствии с которыми определяется наличие или отсутствие объектов, обладающих признаками объекта культурного наследия, на земельных участках, подлежащих воздействию земляных, строительных, мелиоративных, хозяйственных работ, указанных в статье 30 Федерального закона работ по использованию лесов и иных работ</li> </ul>
<b>Фамилия, имя, отчество</b>	<b>Тарасов Алексей Юрьевич</b>
<b>Образование</b>	высшее
<b>Специальность</b>	история, археология
<b>Ученая степень (звание)</b>	кандидат исторических наук
<b>Стаж работы</b>	20 лет
<b>Место работы и должность</b>	н.с. ИИМК РАН
<b>Реквизиты аттестации</b>	Государственный эксперт по проведению историко-культурной экспертизы (приказ Министерства культуры Российской Федерации

№ 997 от 17.07.2019 г. «Об утверждении статуса аттестованного эксперта по проведению государственной историко-культурной экспертизы» (п. 29))

Объекты экспертизы:

- выявленные объекты культурного наследия в целях обоснования целесообразности включения данных объектов в реестр;
- земли, подлежащие воздействию земляных, строительных, мелиоративных, хозяйственных работ, предусмотренных статьей 25 Лесного кодекса Российской Федерации работ по использованию лесов (за исключением работ, указанных в пунктах 3, 4 и 7 части 1 статьи 25 Лесного кодекса Российской Федерации) и иных работ, в случае, если указанные земли расположены в границах территорий, утвержденных в соответствии с пунктом 34.2 статьи 9 Федерального закона № 73-ФЗ;
- документы, обосновывающие включение объектов культурного наследия в реестр;
- документы, обосновывающие исключение объектов культурного наследия из реестра;
- документация, за исключением научных отчетов о выполненных археологических полевых работах, содержащая результаты исследований, в соответствии с которыми определяется наличие или отсутствие объектов, обладающих признаками объекта культурного наследия, на земельных участках, подлежащих воздействию земляных, строительных, мелиоративных, хозяйственных работ, указанных в статье 30 Федерального закона № 73-ФЗ работ по использованию лесов и иных работ;
- документация или разделы документации, обосновывающие меры по обеспечению сохранности объекта культурного наследия, включенного в реестр, выявленного объекта культурного наследия либо объекта, обладающего признаками объекта культурного наследия, при проведении земляных, мелиоративных, хозяйственных работ, указанных в настоящей статье работ по использованию лесов и иных работ в границах территории объекта культурного наследия либо на земельном участке, непосредственно связанном с земельным участком в границах территории объекта культурного наследия.

*Приложение 10*

**Выдержки из приказа № 997 от 17.07.2019 г.  
«Об утверждении статуса аттестованного эксперта по  
проведению государственной историко-культурной  
экспертизы»**





МИНИСТЕРСТВО КУЛЬТУРЫ  
РОССИЙСКОЙ ФЕДЕРАЦИИ

## ПРИКАЗ

17 июня 2019

Москва

№ 997

### Об аттестации экспертов по проведению государственной историко-культурной экспертизы

В соответствии с Федеральным законом от 25 июня 2002 г. № 73-ФЗ «Об объектах культурного наследия (памятниках истории и культуры) народов Российской Федерации», с пунктом 9 Положения о государственной историко-культурной экспертизе, утвержденного постановлением Правительства Российской Федерации от 15 июля 2009 г. № 569, Положением о порядке аттестации экспертов по проведению государственной историко-культурной экспертизы, утвержденным приказом Минкультуры России от 26 августа 2010 г. № 563 (в редакции приказа Минкультуры России от 17 октября 2011 г. № 1003), руководствуясь Положением об аттестационной комиссии Минкультуры России, утвержденным приказом Минкультуры России от 29 декабря 2011 г. № 1276, протоколом заседания аттестационной комиссии Минкультуры России от 25 июня 2019 г., п р и к а з ы в а ю:

1. Аттестовать экспертов по проведению государственной историко-культурной экспертизы согласно приложению к настоящему приказу.

---

2

2. Департаменту государственной охраны культурного наследия (Р.А.Рыбало) обеспечить размещение информации об аттестованных экспертах на официальном сайте Минкультуры России в сети Интернет.

3. Контроль за исполнением настоящего приказа оставляю за собой.

Заместитель Министра



С.Г.Обрывалин

## Приложение

Утверждено приказом  
Министерства культуры  
Российской Федерации

от «11» июля 2019 г. № 997

Аттестованные эксперты по проведению  
государственной историко-культурной экспертизы

№ п/п	Фамилия, имя, отчество соискателя	Объекты экспертизы
1.	Авксентьева Ольга Николаевна	<ul style="list-style-type: none"> <li>- выявленные объекты культурного наследия в целях обоснования целесообразности включения данных объектов в реестр;</li> <li>- документы, обосновывающие включение объектов культурного наследия в реестр;</li> <li>- документы, обосновывающие изменение категории историко-культурного значения объекта культурного наследия;</li> <li>- проекты зон охраны объекта культурного наследия;</li> <li>- проектная документация на проведение работ по сохранению объектов культурного наследия;</li> <li>- документация или разделы документации, обосновывающие меры по обеспечению сохранности объекта культурного наследия, включенного в реестр, выявленного объекта культурного наследия либо объекта, обладающего признаками объекта культурного наследия, при проведении земляных, мелиоративных, хозяйственных работ, указанных в статье 30 Федерального закона от 25.06.2002 № 73-ФЗ «Об объектах культурного наследия (памятниках истории и культуры) народов Российской Федерации» (далее – Федеральный закон № 73-ФЗ) работ по использованию лесов и иных работ в границах территории объекта культурного наследия либо на земельном участке,</li> </ul>

		земельным участком в границах территории объекта культурного наследия.
28.	Старцева Татьяна Сергеевна	<ul style="list-style-type: none"> <li>- выявленные объекты культурного наследия в целях обоснования целесообразности включения данных объектов в реестр;</li> <li>- документы, обосновывающие включение объектов культурного наследия в реестр;</li> <li>- документы, обосновывающие исключение объектов культурного наследия из реестра;</li> <li>- документы, обосновывающие изменение категории историко-культурного значения объекта культурного наследия;</li> <li>- документы, обосновывающие отнесение объекта культурного наследия к историко-культурным заповедникам, особо ценным объектам культурного наследия народов Российской Федерации либо объектам всемирного культурного и природного наследия;</li> <li>- проектная документация на проведение работ по сохранению объектов культурного наследия;</li> <li>- документация или разделы документации, обосновывающие меры по обеспечению сохранности объекта культурного наследия, включенного в реестр, выявленного объекта культурного наследия либо объекта, обладающего признаками объекта культурного наследия, при проведении земляных, мелиоративных, хозяйственных работ, указанных в статье 30 Федерального закона № 73-ФЗ работ по использованию лесов и иных работ в границах территории объекта культурного наследия либо на земельном участке, непосредственно связанном с земельным участком в границах территории объекта культурного наследия.</li> </ul>
29.	Тарасов Алексей Юрьевич	<ul style="list-style-type: none"> <li>- выявленные объекты культурного наследия в целях обоснования целесообразности включения данных объектов в реестр;</li> <li>- земли, подлежащие воздействию земляных, строительных, мелиоративных, хозяйственных работ, предусмотренных статьей 25 Лесного кодекса Российской Федерации работ по использованию лесов (за исключением работ, указанных в пунктах 3, 4 и 7 части 1 статьи 25 Лесного кодекса Российской Федерации) и иных</li> </ul>

		<p>работ, в случае, если указанные земли расположены в границах территорий, утвержденных в соответствии с пунктом 34.2 пункта 1 статьи 9 Федерального закона № 73-ФЗ;</p> <ul style="list-style-type: none"> <li>- документы, обосновывающие включение объектов культурного наследия в реестр;</li> <li>- документы, обосновывающие исключение объектов культурного наследия из реестра;</li> <li>- документация, за исключением научных отчетов о выполненных археологических полевых работах, содержащая результаты исследований, в соответствии с которыми определяется наличие или отсутствие объектов, обладающих признаками объекта культурного наследия, на земельных участках, подлежащих воздействию земляных, строительных, мелиоративных, хозяйственных работ, указанных в статье 30 Федерального закона № 73-ФЗ работ по использованию лесов и иных работ;</li> <li>- документация или разделы документации, обосновывающие меры по обеспечению сохранности объекта культурного наследия, включенного в реестр, выявленного объекта культурного наследия либо объекта, обладающего признаками объекта культурного наследия, при проведении земляных, мелиоративных, хозяйственных работ, указанных в статье 30 Федерального закона № 73-ФЗ работ по использованию лесов и иных работ в границах территории объекта культурного наследия либо на земельном участке, непосредственно связанном с земельным участком в границах территории объекта культурного наследия.</li> </ul>
30.	Титова Светлана Валентиновна	<ul style="list-style-type: none"> <li>- документы, обосновывающие изменение категории историко-культурного значения объекта культурного наследия.</li> </ul>
31.	Тихонов Виктор Евгеньевич	<ul style="list-style-type: none"> <li>- выявленные объекты культурного наследия в целях обоснования целесообразности включения данных объектов в реестр;</li> <li>- документы, обосновывающие включение объектов культурного наследия в реестр;</li> <li>- документы, обосновывающие исключение объектов культурного наследия из реестра;</li> </ul>



		<p>признаками объекта культурного наследия, при проведении земляных, мелиоративных, хозяйственных работ, указанных в статье 30 Федерального закона № 73-ФЗ работ по использованию лесов и иных работ в границах территории объекта культурного наследия либо на земельном участке, непосредственно связанном с земельным участком в границах территории объекта культурного наследия.</p>
37.	Яндовский Виктор Эдуардович	<ul style="list-style-type: none"> <li>- выявленные объекты культурного наследия в целях обоснования целесообразности включения данных объектов в реестр;</li> <li>- документы, обосновывающие включение объектов культурного наследия в реестр;</li> <li>- документы, обосновывающие изменение категории историко-культурного значения объекта культурного наследия;</li> <li>- документы, обосновывающие отнесение объекта культурного наследия к историко-культурным заповедникам, особо ценным объектам культурного наследия народов Российской Федерации либо объектам всемирного культурного и природного наследия;</li> <li>- проекты зон охраны объекта культурного наследия;</li> <li>- проектная документация на проведение работ по сохранению объектов культурного наследия.</li> <li>- документация, обосновывающая границы защитной зоны объекта культурного наследия.</li> </ul>
38.	Яровой Илья Юрьевич	<ul style="list-style-type: none"> <li>- выявленные объекты культурного наследия в целях обоснования целесообразности включения данных объектов в реестр;</li> <li>- документы, обосновывающие включение объектов культурного наследия в реестр;</li> <li>- документы, обосновывающие исключение объектов культурного наследия из реестра;</li> <li>- документы, обосновывающие изменение категории историко-культурного значения объекта культурного наследия;</li> <li>- документы, обосновывающие отнесение объекта культурного наследия к историко-культурным заповедникам, особо ценным объектам культурного наследия народов Российской Федерации</li> </ul>

	<p>Федерации либо объектам всемирного культурного и природного наследия;</p> <ul style="list-style-type: none"><li>- документация, за исключением научных отчетов о выполненных археологических полевых работах, содержащая результаты исследований, в соответствии с которыми определяется наличие или отсутствие объектов, обладающих признаками объекта культурного наследия, на земельных участках, подлежащих воздействию земляных, строительных, мелиоративных, хозяйственных работ, указанных в статье 30 Федерального закона № 73-ФЗ работ по использованию лесов и иных работ;</li><li>- документация или разделы документации, обосновывающие меры по обеспечению сохранности объекта культурного наследия, включенного в реестр, выявленного объекта культурного наследия либо объекта, обладающего признаками объекта культурного наследия, при проведении земляных, мелиоративных, хозяйственных работ, указанных в статье 30 Федерального закона № 73-ФЗ работ по использованию лесов и иных работ в границах территории объекта культурного наследия либо на земельном участке, непосредственно связанном с земельным участком в границах территории объекта культурного наследия.</li></ul>
--	---

---

*Приложение 11*

**Выдержки из приказа № 1537 от 17.09.2021 г г.  
«Об утверждении статуса аттестованного эксперта по  
проведению государственной историко-культурной  
экспертизы»**



**МИНИСТЕРСТВО КУЛЬТУРЫ  
РОССИЙСКОЙ ФЕДЕРАЦИИ**

**ПРИКАЗ**

от 17 сентября 2021 г.

Москва

№ 1537

**Об аттестации экспертов по проведению государственной  
историко-культурной экспертизы**

В соответствии с Федеральным законом от 25 июня 2002 г. № 73-ФЗ «Об объектах культурного наследия (памятниках истории и культуры) народов Российской Федерации», пунктом 9 Положения о государственной историко-культурной экспертизе, утвержденного постановлением Правительства Российской Федерации от 15 июля 2009 г. № 569, Положением о порядке аттестации экспертов по проведению государственной историко-культурной экспертизы, утвержденным приказом Минкультуры России от 26 августа 2010 г. № 563 (в редакции приказа Минкультуры России от 17 октября 2011 г. № 1003), руководствуясь Положением об аттестационной комиссии Минкультуры России, утвержденным приказом Минкультуры России от 29 декабря 2011 г. № 1276, протоколом заседания аттестационной комиссии Министерства культуры Российской Федерации по аттестации экспертов по проведению государственной историко-культурной экспертизы от 03 сентября 2021 г.,  
п р и к а з ы в а ю:

1. Аттестовать экспертов по проведению государственной историко-культурной экспертизы согласно приложению к настоящему приказу.

2. Департаменту государственной охраны культурного наследия (Р.А.Рыбало) обеспечить размещение информации об аттестованных экспертах на официальном сайте Минкультуры России в сети Интернет.

3. Контроль за исполнением настоящего приказа оставляю за собой.

Первый заместитель Министра



С.Г.Обрывалин



Приложение  
к приказу Министерства культуры  
Российской Федерации  
от «17» сентября 2021 г.  
№ 1537

**Аттестованные эксперты по проведению  
государственной историко-культурной экспертизы**

№ п/ п	Фамилия, имя, отчество соискателя	Решение о присвоении статуса аттестованного эксперта:
1.	Аврутов Юрий Иосифович	<ul style="list-style-type: none"> <li>- выявленные объекты культурного наследия в целях обоснования целесообразности включения данных объектов в реестр;</li> <li>- документы, обосновывающие включение объектов культурного наследия в реестр;</li> <li>- документы, обосновывающие исключение объектов культурного наследия из реестра;</li> <li>- документы, обосновывающие изменение категории историко-культурного значения объекта культурного наследия;</li> <li>- документы, обосновывающие отнесение объекта культурного наследия к историко-культурным заповедникам, особо ценным объектам культурного наследия народов Российской Федерации либо объектам всемирного культурного и природного наследия;</li> <li>- проектная документация на проведение работ по сохранению объектов культурного наследия;</li> <li>- документация или разделы документации, обосновывающие меры по обеспечению сохранности объекта культурного наследия, включенного в реестр, выявленного объекта культурного наследия либо объекта, обладающего признаками объекта культурного наследия, при проведении земляных, мелиоративных, хозяйственных работ, указанных в статье 30 Федерального закона работ по использованию лесов и иных работ в границах территории объекта культурного наследия либо на земельном участке, непосредственно связанном с земельным участком в границах территории объекта культурного наследия;</li> </ul>

		<ul style="list-style-type: none"> <li>- проектная документация на проведение работ по сохранению объектов культурного наследия;</li> <li>- документация или разделы документации, обосновывающие меры по обеспечению сохранности объекта культурного наследия, включенного в реестр, выявленного объекта культурного наследия либо объекта, обладающего признаками объекта культурного наследия, при проведении земляных, мелиоративных, хозяйственных работ, указанных в статье 30 Федерального закона работ по использованию лесов и иных работ в границах территории объекта культурного наследия либо на земельном участке, непосредственно связанном с земельным участком в границах территории объекта культурного наследия.</li> </ul>
13.	Лазаретов Игорь Павлович	<ul style="list-style-type: none"> <li>- выявленные объекты культурного наследия в целях обоснования целесообразности включения данных объектов в реестр;</li> <li>- документы, обосновывающие включение объектов культурного наследия в реестр;</li> <li>- документы, обосновывающие исключение объектов культурного наследия из реестра;</li> <li>- земли, подлежащие воздействию земляных, строительных, мелиоративных, хозяйственных работ, предусмотренных статьей 25 Лесного кодекса Российской Федерации работ по использованию лесов (за исключением работ, указанных в пунктах 3, 4 и 7 части 1 статьи 25 Лесного кодекса Российской Федерации) и иных работ, в случае, если указанные земли расположены в границах территорий, утвержденных в соответствии с пунктом 34.2 пункта 1 статьи 9 Федерального закона;</li> <li>- документация или разделы документации, обосновывающие меры по обеспечению сохранности объекта культурного наследия, включенного в реестр, выявленного объекта культурного наследия либо объекта, обладающего признаками объекта культурного наследия, при проведении земляных, мелиоративных, хозяйственных работ, указанных в статье 30 Федерального закона работ по использованию лесов и иных работ в границах территории объекта культурного наследия либо на земельном участке, непосредственно связанном с земельным участком в границах территории объекта культурного наследия;</li> </ul>

		<ul style="list-style-type: none"> <li>- документация, за исключением научных отчетов о выполненных археологических полевых работах, содержащая результаты исследований, в соответствии с которыми определяется наличие или отсутствие объектов, обладающих признаками объекта культурного наследия, на земельных участках, подлежащих воздействию земляных, строительных, мелиоративных, хозяйственных работ, указанных в статье 30 Федерального закона работ по использованию лесов и иных работ.</li> </ul>
14.	Лапшин Андрей Сергеевич	<ul style="list-style-type: none"> <li>- выявленные объекты культурного наследия в целях обоснования целесообразности включения данных объектов в реестр;</li> <li>- документы, обосновывающие включение объектов культурного наследия в реестр;</li> <li>- земли, подлежащие воздействию земляных, строительных, мелиоративных, хозяйственных работ, предусмотренных статьей 25 Лесного кодекса Российской Федерации работ по использованию лесов (за исключением работ, указанных в пунктах 3, 4 и 7 части 1 статьи 25 Лесного кодекса Российской Федерации) и иных работ, в случае, если указанные земли расположены в границах территорий, утвержденных в соответствии с пунктом 34.2 пункта 1 статьи 9 Федерального закона;</li> <li>- документация, за исключением научных отчетов о выполненных археологических полевых работах, содержащая результаты исследований, в соответствии с которыми определяется наличие или отсутствие объектов, обладающих признаками объекта культурного наследия, на земельных участках, подлежащих воздействию земляных, строительных, мелиоративных, хозяйственных работ, указанных в статье 30 Федерального закона работ по использованию лесов и иных работ.</li> </ul>
15.	Малихова Наталья Геннадьевна	<ul style="list-style-type: none"> <li>- проектная документация на проведение работ по сохранению объектов культурного наследия;</li> <li>- документация или разделы документации, обосновывающие меры по обеспечению сохранности объекта культурного наследия, включенного в реестр, выявленного объекта культурного наследия либо объекта, обладающего признаками объекта культурного наследия, при проведении земляных, мелиоративных, хозяйственных работ, указанных в статье 30 Федерального закона работ по</li> </ul>

*Приложение 12*

**Выдержки из приказа № 1668 от 11.10.2021 г.  
«Об утверждении статуса аттестованного эксперта по  
проведению государственной историко-культурной  
экспертизы»**



МИНИСТЕРСТВО КУЛЬТУРЫ  
РОССИЙСКОЙ ФЕДЕРАЦИИ

**ПРИКАЗ**

*от 11 октября 2021*

Москва

№ 1668

**Об аттестации экспертов по проведению государственной  
историко-культурной экспертизы**

В соответствии с Федеральным законом от 25 июня 2002 г. № 73-ФЗ «Об объектах культурного наследия (памятниках истории и культуры) народов Российской Федерации», пунктом 9 Положения о государственной историко-культурной экспертизе, утвержденного постановлением Правительства Российской Федерации от 15 июля 2009 г. № 569, Положением о порядке аттестации экспертов по проведению государственной историко-культурной экспертизы, утвержденным приказом Минкультуры России от 26 августа 2010 г. № 563 (в редакции приказа Минкультуры России от 17 октября 2011 г. № 1003), руководствуясь Положением об аттестационной комиссии Минкультуры России, утвержденным приказом Минкультуры России от 29 декабря 2011 г. № 1276, протоколом заседания аттестационной комиссии Министерства культуры Российской Федерации по аттестации экспертов по проведению государственной историко-культурной экспертизы от 29 сентября 2021 г.,  
п р и к а з ы в а ю:

1. Аттестовать экспертов по проведению государственной историко-культурной экспертизы согласно приложению к настоящему приказу.



2. Департаменту государственной охраны культурного наследия (Р.А.Рыбало) обеспечить размещение информации об аттестованных экспертах на официальном сайте Минкультуры России в сети Интернет.

3. Контроль за исполнением настоящего приказа оставляю за собой.

Первый заместитель Министра



С.Г.Обрывалин

Приложение  
к приказу Министерства культуры  
Российской Федерации  
от « 11 » сентября 2021 г.  
№ 1668

Аттестованные эксперты по проведению  
государственной историко-культурной экспертизы

№ п/ п	Фамилия, имя, отчество соискателя	Решение о присвоении статуса аттестованного эксперта:
1.	Абуханов Абдурахман Залимханович	<ul style="list-style-type: none"> <li>- выявленные объекты культурного наследия в целях обоснования целесообразности включения данных объектов в реестр;</li> <li>- документы, обосновывающие включение объектов культурного наследия в реестр;</li> <li>- проектная документация на проведение работ по сохранению объектов культурного наследия;</li> <li>- документация или разделы документации, обосновывающие меры по обеспечению сохранности объекта культурного наследия, включенного в реестр, выявленного объекта культурного наследия либо объекта, обладающего признаками объекта культурного наследия, при проведении земляных, мелиоративных, хозяйственных работ, указанных в статье 30 Федерального закона от 25.06.2002 № 73-ФЗ «Об объектах культурного наследия (памятниках истории и культуры) народов Российской Федерации» (далее – Федеральный закон) работ по использованию лесов и иных работ в границах территории объекта культурного наследия либо на земельном участке, непосредственно связанном с земельным участком в границах территории объекта культурного наследия.</li> </ul>
2.	Аксенов Виктор Викторович	<ul style="list-style-type: none"> <li>- выявленные объекты культурного наследия в целях обоснования целесообразности включения данных объектов в реестр;</li> <li>- документы, обосновывающие включение объектов культурного наследия в реестр;</li> <li>- документы, обосновывающие изменение категории историко-культурного значения объекта культурного наследия;</li> <li>- проектная документация на проведение работ по сохранению объектов культурного наследия;</li> </ul>

		<ul style="list-style-type: none"> <li>- документы, обосновывающие включение объектов культурного наследия в реестр;</li> <li>- документы, обосновывающие изменение категории историко-культурного значения объекта культурного наследия;</li> <li>- документы, обосновывающие отнесение объекта культурного наследия к историко-культурным заповедникам, особо ценным объектам культурного наследия народов Российской Федерации либо объектам всемирного культурного и природного наследия;</li> <li>- проектная документация на проведение работ по сохранению объектов культурного наследия.</li> </ul>
23.	Поляков Андрей Владимирович	<ul style="list-style-type: none"> <li>- выявленные объекты культурного наследия в целях обоснования целесообразности включения данных объектов в реестр;</li> <li>- документы, обосновывающие включение объектов культурного наследия в реестр;</li> <li>- документы, обосновывающие исключение объектов культурного наследия из реестра;</li> <li>- земли, подлежащие воздействию земляных, строительных, мелиоративных, хозяйственных работ, предусмотренных статьей 25 Лесного кодекса Российской Федерации работ по использованию лесов (за исключением работ, указанных в пунктах 3, 4 и 7 части 1 статьи 25 Лесного кодекса Российской Федерации) и иных работ, в случае, если указанные земли расположены в границах территорий, утвержденных в соответствии с пунктом 34.2 пункта 1 статьи 9 Федерального закона;</li> <li>- документация или разделы документации, обосновывающие меры по обеспечению сохранности объекта культурного наследия, включенного в реестр, выявленного объекта культурного наследия либо объекта, обладающего признаками объекта культурного наследия, при проведении земляных, мелиоративных, хозяйственных работ, указанных в статье 30 Федерального закона работ по использованию лесов и иных работ в границах территории объекта культурного наследия либо на земельном участке, непосредственно связанном с земельным участком в границах территории объекта культурного наследия;</li> <li>- документация, за исключением научных отчетов о выполненных археологических полевых работах, содержащая результаты исследований, в соответствии с которыми определяется наличие или отсутствие</li> </ul>

		объектов, обладающих признаками объекта культурного наследия, на земельных участках, подлежащих воздействию земляных, строительных, мелиоративных, хозяйственных работ, указанных в статье 30 Федерального закона работ по использованию лесов и иных работ.
24.	Прямухин Алексей Николаевич	<ul style="list-style-type: none"><li>- выявленные объекты культурного наследия в целях обоснования целесообразности включения данных объектов в реестр;</li><li>- документы, обосновывающие включение объектов культурного наследия в реестр;</li><li>- земли, подлежащие воздействию земляных, строительных, мелиоративных, хозяйственных работ, предусмотренных статьей 25 Лесного кодекса Российской Федерации работ по использованию лесов (за исключением работ, указанных в пунктах 3, 4 и 7 части 1 статьи 25 Лесного кодекса Российской Федерации) и иных работ, в случае, если указанные земли расположены в границах территорий, утвержденных в соответствии с пунктом 34.2 пункта 1 статьи 9 Федерального закона;</li><li>- документация или разделы документации, обосновывающие меры по обеспечению сохранности объекта культурного наследия, включенного в реестр, выявленного объекта культурного наследия либо объекта, обладающего признаками объекта культурного наследия, при проведении земляных, мелиоративных, хозяйственных работ, указанных в статье 30 Федерального закона работ по использованию лесов и иных работ в границах территории объекта культурного наследия либо на земельном участке, непосредственно связанном с земельным участком в границах территории объекта культурного наследия;</li><li>- документация, за исключением научных отчетов о выполненных археологических полевых работах, содержащая результаты исследований, в соответствии с которыми определяется наличие или отсутствие объектов, обладающих признаками объекта культурного наследия, на земельных участках, подлежащих воздействию земляных, строительных, мелиоративных, хозяйственных работ, указанных в статье 30 Федерального закона работ по использованию лесов и иных работ.</li></ul>



25.	Сахновский Виктор Александрович	<ul style="list-style-type: none"><li>- выявленные объекты культурного наследия в целях обоснования целесообразности включения данных объектов в реестр;</li><li>- документы, обосновывающие включение объектов культурного наследия в реестр;</li><li>- проектная документация на проведение работ по сохранению объектов культурного наследия;</li><li>- документация или разделы документации, обосновывающие меры по обеспечению сохранности объекта культурного наследия, включенного в реестр, выявленного объекта культурного наследия либо объекта, обладающего признаками объекта культурного наследия, при проведении земляных, мелиоративных, хозяйственных работ, указанных в статье 30 Федерального закона работ по использованию лесов и иных работ в границах территории объекта культурного наследия либо на земельном участке, непосредственно связанном с земельным участком в границах территории объекта культурного наследия.</li></ul>
26.	Субботин Андрей Викторович	<ul style="list-style-type: none"><li>- выявленные объекты культурного наследия в целях обоснования целесообразности включения данных объектов в реестр;</li><li>- документы, обосновывающие включение объектов культурного наследия в реестр;</li><li>- документы, обосновывающие исключение объектов культурного наследия из реестра;</li><li>- земли, подлежащие воздействию земляных, строительных, мелиоративных, хозяйственных работ, предусмотренных статьей 25 Лесного кодекса Российской Федерации работ по использованию лесов (за исключением работ, указанных в пунктах 3, 4 и 7 части 1 статьи 25 Лесного кодекса Российской Федерации) и иных работ, в случае, если указанные земли расположены в границах территорий, утвержденных в соответствии с пунктом 34.2 пункта 1 статьи 9 Федерального закона;</li><li>- документация или разделы документации, обосновывающие меры по обеспечению сохранности объекта культурного наследия, включенного в реестр, выявленного объекта культурного наследия либо объекта, обладающего признаками объекта культурного наследия, при проведении земляных, мелиоративных, хозяйственных работ, указанных в статье 30 Федерального закона работ по использованию лесов и иных работ в границах территории объекта культурного</li></ul>



		<p>наследия либо на земельном участке, непосредственно связанном с земельным участком в границах территории объекта культурного наследия;</p> <ul style="list-style-type: none"> <li>- документация, за исключением научных отчетов о выполненных археологических полевых работах, содержащая результаты исследований, в соответствии с которыми определяется наличие или отсутствие объектов, обладающих признаками объекта культурного наследия, на земельных участках, подлежащих воздействию земляных, строительных, мелиоративных, хозяйственных работ, указанных в статье 30 Федерального закона работ по использованию лесов и иных работ.</li> </ul>
27.	Сурков Алексей Владимирович	<ul style="list-style-type: none"> <li>- выявленные объекты культурного наследия в целях обоснования целесообразности включения данных объектов в реестр;</li> <li>- документы, обосновывающие включение объектов культурного наследия в реестр;</li> <li>- документация или разделы документации, обосновывающие меры по обеспечению сохранности объекта культурного наследия, включенного в реестр, выявленного объекта культурного наследия либо объекта, обладающего признаками объекта культурного наследия, при проведении земляных, мелиоративных, хозяйственных работ, указанных в статье 30 Федерального закона работ по использованию лесов и иных работ в границах территории объекта культурного наследия либо на земельном участке, непосредственно связанном с земельным участком в границах территории объекта культурного наследия;</li> <li>- документация, за исключением научных отчетов о выполненных археологических полевых работах, содержащая результаты исследований, в соответствии с которыми определяется наличие или отсутствие объектов, обладающих признаками объекта культурного наследия, на земельных участках, подлежащих воздействию земляных, строительных, мелиоративных, хозяйственных работ, указанных в статье 30 Федерального закона работ по использованию лесов и иных работ.</li> </ul>
28.	Тарновский Владимир Викторович	<ul style="list-style-type: none"> <li>- выявленные объекты культурного наследия в целях обоснования целесообразности включения данных объектов в реестр;</li> <li>- документы, обосновывающие включение объектов культурного наследия в реестр;</li> </ul>

*Приложение 13*

**Выдержки из приказа № 235 от 01.03.2022 г.  
«Об утверждении статуса аттестованного эксперта по  
проведению государственной историко-культурной  
экспертизы»**



**МИНИСТЕРСТВО КУЛЬТУРЫ  
РОССИЙСКОЙ ФЕДЕРАЦИИ**

**ПРИКАЗ**

*от 1 марта 2022*

Москва

№ 235

**Об аттестации экспертов по проведению государственной  
историко-культурной экспертизы**

В соответствии с Федеральным законом от 25 июня 2002 г. № 73-ФЗ «Об объектах культурного наследия (памятниках истории и культуры) народов Российской Федерации», пунктом 9 Положения о государственной историко-культурной экспертизе, утвержденного постановлением Правительства Российской Федерации от 15 июля 2009 г. № 569, Положением о порядке аттестации экспертов по проведению государственной историко-культурной экспертизы, утвержденным приказом Минкультуры России от 26 августа 2010 г. № 563 (в редакции приказа Минкультуры России от 17 октября 2011 г. № 1003), руководствуясь Положением об аттестационной комиссии Минкультуры России, утвержденным приказом Минкультуры России от 29 декабря 2011 г. № 1276, протоколом заседания аттестационной комиссии Министерства культуры Российской Федерации по аттестации экспертов по проведению государственной историко-культурной экспертизы от 17 февраля 2022 г.,  
п р и к а з ы в а ю:

1. Аттестовать экспертов по проведению государственной историко-культурной экспертизы согласно приложению к настоящему приказу.

2. Департаменту государственной охраны культурного наследия (Р.А.Рыбало) обеспечить размещение информации об аттестованных экспертах на официальном сайте Минкультуры России в сети Интернет.

3. Контроль за исполнением настоящего приказа оставляю за собой.

Первый заместитель Министра



С.Г.Обрывалин

Приложение  
к приказу Министерства культуры  
Российской Федерации  
от « 1 » мая 2022 г.  
№ 235

Аттестованные эксперты по проведению  
государственной историко-культурной экспертизы

№ п/ п	Фамилия, имя, отчество соискателя	Решение о присвоении статуса аттестованного эксперта:
1.	Мялк Анна Вадимовна	<ul style="list-style-type: none"> <li>- выявленные объекты культурного наследия в целях обоснования целесообразности включения данных объектов в реестр;</li> <li>- документы, обосновывающие включение объектов культурного наследия в реестр;</li> <li>- документы, обосновывающие исключение объектов культурного наследия из реестра;</li> <li>- документы, обосновывающие изменение категории историко-культурного значения объекта культурного наследия;</li> <li>- документы, обосновывающие отнесение объекта культурного наследия к историко-культурным заповедникам, особо ценным объектам культурного наследия народов Российской Федерации либо объектам всемирного культурного и природного наследия;</li> <li>- проектная документация на проведение работ по сохранению объектов культурного наследия;</li> <li>- документация или разделы документации, обосновывающие меры по обеспечению сохранности объекта культурного наследия, включенного в реестр, выявленного объекта культурного наследия либо объекта, обладающего признаками объекта культурного наследия, при проведении земляных, мелиоративных, хозяйственных работ, указанных в статье 30 Федерального закона от 25.06.2002 № 73-ФЗ «Об объектах культурного наследия (памятниках истории и культуры) народов Российской Федерации» (далее – Федеральный закон) работ по использованию лесов и иных работ в границах территории объекта культурного наследия либо на земельном участке, непосредственно</li> </ul>



		<p>связанном с земельным участком в границах территории объекта культурного наследия;</p> <ul style="list-style-type: none"> <li>- проекты зон охраны объекта культурного наследия;</li> <li>- документация, обосновывающая границы защитной зоны объекта культурного наследия.</li> </ul>
24.	Рубель Александр Андреевич	<ul style="list-style-type: none"> <li>- проекты зон охраны объекта культурного наследия.</li> </ul>
25.	Садыков Тимур Рашитович	<ul style="list-style-type: none"> <li>- выявленные объекты культурного наследия в целях обоснования целесообразности включения данных объектов в реестр;</li> <li>- документы, обосновывающие включение объектов культурного наследия в реестр.</li> </ul>
26.	Соловьев Сергей Львович	<ul style="list-style-type: none"> <li>- выявленные объекты культурного наследия в целях обоснования целесообразности включения данных объектов в реестр;</li> <li>- земли, подлежащие воздействию земляных, строительных, мелиоративных, хозяйственных работ, предусмотренных статьей 25 Лесного кодекса Российской Федерации работ по использованию лесов (за исключением работ, указанных в пунктах 3, 4 и 7 части 1 статьи 25 Лесного кодекса Российской Федерации) и иных работ, в случае, если указанные земли расположены в границах территорий, утвержденных в соответствии с пунктом 34.2 пункта 1 статьи 9 Федерального закона;</li> <li>- документы, обосновывающие включение объектов культурного наследия в реестр;</li> <li>- документы, обосновывающие исключение объектов культурного наследия из реестра;</li> <li>- документация, за исключением научных отчетов о выполненных археологических полевых работах, содержащая результаты исследований, в соответствии с которыми определяется наличие или отсутствие объектов, обладающих признаками объекта культурного наследия, на земельных участках, подлежащих воздействию земляных, строительных, мелиоративных, хозяйственных работ, указанных в статье 30 Федерального закона работ по использованию лесов и иных работ;</li> <li>- документация или разделы документации, обосновывающие меры по обеспечению сохранности объекта культурного наследия, включенного в реестр, выявленного объекта культурного наследия либо</li> </ul>

		объекта, обладающего признаками объекта культурного наследия, при проведении земляных, мелиоративных, хозяйственных работ, указанных в статье 30 Федерального закона работ по использованию лесов и иных работ в границах территории объекта культурного наследия либо на земельном участке, непосредственно связанном с земельным участком в границах территории объекта культурного наследия.
27.	Шумилова Ольга Викторовна	- проектная документация на проведение работ по сохранению объектов культурного наследия.
28.	Юдин Александр Иванович	<ul style="list-style-type: none"><li>- выявленные объекты культурного наследия в целях обоснования целесообразности включения данных объектов в реестр;</li><li>- земли, подлежащие воздействию земляных, строительных, мелиоративных, хозяйственных работ, предусмотренных статьей 25 Лесного кодекса Российской Федерации работ по использованию лесов (за исключением работ, указанных в пунктах 3, 4 и 7 части 1 статьи 25 Лесного кодекса Российской Федерации) и иных работ, в случае, если указанные земли расположены в границах территорий, утвержденных в соответствии с пунктом 34.2 пункта 1 статьи 9 Федерального закона;</li><li>- документы, обосновывающие включение объектов культурного наследия в реестр;</li><li>- документы, обосновывающие исключение объектов культурного наследия из реестра;</li><li>- документация, за исключением научных отчетов о выполненных археологических полевых работах, содержащая результаты исследований, в соответствии с которыми определяется наличие или отсутствие объектов, обладающих признаками объекта культурного наследия, на земельных участках, подлежащих воздействию земляных, строительных, мелиоративных, хозяйственных работ, указанных в статье 30 Федерального закона работ по использованию лесов и иных работ;</li><li>- документация или разделы документации, обосновывающие меры по обеспечению сохранности объекта культурного наследия, включенного в реестр, выявленного объекта культурного наследия либо объекта, обладающего признаками объекта культурного наследия, при проведении земляных, мелиоративных, хозяйственных работ, указанных в статье 30</li></ul>

		Федерального закона работ по использованию лесов и иных работ в границах территории объекта культурного наследия либо на земельном участке, непосредственно связанном с земельным участком в границах территории объекта культурного наследия.
--	--	--

---