



ФЕДЕРАЛЬНОЕ ГОСУДАРСТВЕННОЕ БЮДЖЕТНОЕ УЧРЕЖДЕНИЕ НАУКИ
ИНСТИТУТ ИСТОРИИ МАТЕРИАЛЬНОЙ КУЛЬТУРЫ
РОССИЙСКОЙ АКАДЕМИИ НАУК (ИИМК РАН)

Дворцовая наб., 18, лит. А, Санкт-Петербург, 191186
тел. +7 (812) 5715092, факс +7 (812) 5716271, Эл. почта: admin@archeo.ru
ОКПО: 02698499, ОГРН: 1027809188527, ИНН: 7825004658, КПП: 784101001

УТВЕРЖДАЮ

Заместитель директора ИИМК РАН

Соловьева Н.Ф.

«30» мая 2023 г.

Акт государственной историко-культурной экспертизы земельного участка, подлежащего воздействию земляных, строительных, мелиоративных и (или) хозяйственных работ, предусмотренных статьей 25 Лесного кодекса Российской Федерации работ по использованию лесов (за исключением работ, указанных в пунктах 3, 4 и 7 части 1 статьи 25 Лесного кодекса Российской Федерации) и иных работ в случае, если федеральный орган охраны объектов культурного наследия и орган охраны объектов культурного наследия субъекта Российской Федерации не имеют данных об отсутствии на указанных землях объектов археологического наследия, включенных в реестр, и выявленных объектов археологического наследия (земельного участка по объекту: «Реконструкция Колпинского шоссе на участке от автодороги М-10 «Россия» до Софийской ул.»)

Заказчик: АО «Трест»

г. Санкт-Петербург
Пушкинский район
2023

Акт государственной историко-культурной экспертизы земельного участка, подлежащего воздействию земляных, строительных, мелиоративных и (или) хозяйственных работ, предусмотренных статьей 25 Лесного кодекса Российской Федерации работ по использованию лесов (за исключением работ, указанных в пунктах 3, 4 и 7 части 1 статьи 25 Лесного кодекса Российской Федерации) и иных работ в случае, если федеральный орган охраны объектов культурного наследия и орган охраны объектов культурного наследия субъекта Российской Федерации не имеют данных об отсутствии на указанных землях объектов археологического наследия, включенных в реестр, и выявленных объектов археологического наследия (земельного участка по объекту: «Реконструкция Колпинского шоссе на участке от автодороги М-10 «Россия» до Софийской ул.»)

Настоящий акт государственной историко-культурной экспертизы составлен в соответствии с Положением о государственной историко-культурной экспертизе, утвержденным постановлением Правительства Российской Федерации от 15 июля 2009 г. № 569.

Дата начала проведения экспертизы: «02» марта 2023 г.

Дата окончания экспертизы: «30» мая 2023 г.

Место проведения экспертизы: Санкт-Петербург, Пушкинский район

Заказчик экспертизы: АО «Трест»

Юридический адрес: 197183, г. Санкт-Петербург, ул. Полевая Сабировская, д. 42, лит. А, пом. 313

Почтовый адрес: г. Санкт-Петербург, ул. Сердобольская, д. 60

ИНН 7840008449/ КПП 781401001

ОГРН 1037865016364

Тел. 8 (812) 449-20-27

Эл. почта: trest-office@yandex.ru

Сведения об экспертной организации:

Полное наименование	Федеральное государственное бюджетное учреждение науки Институт истории материальной культуры Российской академии наук
Краткое наименование	ИИМК РАН

Организационно-правовая форма	Федеральное государственное бюджетное учреждение науки
Ведомственная принадлежность	Министерство науки и высшего образования Российской Федерации
Адрес	Российская Федерация, 191186, Санкт-Петербург, Дворцовая наб. 18, лит. А
Реквизиты	ИНН 7825004658 КПП 784101001 ОГРН: 1027809188527 ОКПО: 0269849 ОКВЭД 72.20

На основании пп. б) п.7 Положения о государственной историко-культурной экспертизе, утвержденного постановлением Правительства Российской Федерации от 15 июля 2009 г. № 569 (в редакции от 27.04.2017) ИИМК РАН соответствует требованию в части кадрового состава, как юридическое лицо, привлекаемое в качестве эксперта (см. Приложение 9).

Сведения об эксперте:

Фамилия, имя, отчество	Субботин Андрей Викторович
Образование	высшее
Специальность	история
Ученая степень (звание)	кандидат исторических наук
Стаж работы	46 лет
Место работы и должность	ст.н.с. ИИМК РАН
Реквизиты аттестации	Государственный эксперт по проведению историко-культурной экспертизы (приказ Министерства культуры Российской Федерации № 1668 от 11.10.2021 г. «Об утверждении статуса аттестованного эксперта по проведению государственной историко-культурной экспертизы») (п. 3б)) Объекты экспертизы: <ul style="list-style-type: none"> - выявленные объекты культурного наследия в целях обоснования целесообразности включения данных объектов в реестр; - документы, обосновывающие включение объектов культурного наследия в реестр; - документы, обосновывающие исключение объектов культурного наследия из реестра;

	<ul style="list-style-type: none"> - земли, подлежащие воздействию земляных, строительных, мелиоративных, хозяйственных работ, предусмотренных статьей 25 Лесного кодекса Российской Федерации работ по использованию лесов (за исключением работ, указанных в пунктах 3, 4 и 7 части 1 статьи 25 Лесного кодекса Российской Федерации) и иных работ, в случае, если указанные земли расположены в границах территорий, утвержденных в соответствии с пунктом 34.2 пункта 1 статьи 9 Федерального закона; - документация или разделы документации, обосновывающие меры по обеспечению сохранности объекта культурного наследия, включенного в реестр, выявленного объекта культурного наследия либо объекта, обладающего признаками объекта культурного наследия, при проведении земляных, мелиоративных, хозяйственных работ, указанных в настоящей статье работ, указанных в статье 30 Федерального закона работ по использованию лесов и иных работ в границах территории объекта культурного наследия либо на земельном участке, непосредственно связанном с земельным участком в границах территории объекта культурного наследия; - документация, за исключением научных отчетов о выполненных археологических полевых работах, содержащая результаты исследований, в соответствии с которыми определяется наличие или отсутствие объектов, обладающих признаками объекта культурного наследия, на земельных участках, подлежащих воздействию земляных, строительных, мелиоративных, хозяйственных работ, указанных в статье 30 Федерального закона работ по использованию лесов и иных работ
--	--

В соответствии с законодательством Российской Федерации эксперт несет ответственность за достоверность сведений, изложенных в заключении экспертизы.

Эксперт Субботин А.В.

Отношения к заказчику

Экспертная организация:

- не участвует в разработке проектной документации на строительство, расширение, реконструкцию, техническое перевооружение, консервацию и ликвидацию, и иное хозяйственное освоение объекта или объектов, в

отношении которых проводится экспертиза, или подобной проектной документации;

- не участвует в проектировании или конструировании, изготовлении, поставке, монтаже, ремонте, покупке, владении, эксплуатации или обслуживании технических устройств, применяемых на объекте или других объектах, в отношении которых проводится экспертиза, или подобных конкурентных технических устройств;
- не участвует в проектировании или конструировании, строительстве, ремонте, покупке, владении, эксплуатации или обслуживании зданий и сооружений на объекте или других объектах, в отношении которых проводится экспертиза, или подобных конкурентных зданий и сооружений;
- не имеет с заказчиком отношений общего владения; не имеет с заказчиком конфликта интересов;
- не подлежит непосредственной отчетности тому же вышестоящему управляющему органу, что и заказчик экспертизы;
- не выполняет функции официального представителя заказчика.

Эксперт:

- не имеет родственных связей с заказчиком (его должностными лицами, работниками);
- не состоит в трудовых отношениях с заказчиком;
- не имеет долговых или иных имущественных обязательств перед заказчиком (его должностным лицом или работником), а также заказчик (его должностное лицо или работник) не имеет долговых или иных имущественных обязательств перед экспертом;
- не владеет ценными бумагами, акциями (долями участия, паями в уставных (складочных) капиталах) заказчика;
- не заинтересован в результатах исследований и решений, вытекающих из заключения экспертизы, с целью получения выгоды в виде денег, ценностей, иного имущества, услуг имущественного характера или имущественных прав для себя или третьих лиц.

Основание проведения государственной историко-культурной экспертизы

1. Федеральный закон от 25.06.2002 № 73-ФЗ «Об объектах культурного наследия (памятниках истории и культуры) народов Российской Федерации».

2. Положение о государственной историко-культурной экспертизе, утвержденное Постановлением Правительства РФ от 15.07.2009 № 569 и последующие дополнениями к нему.

3. Договор между ИИМК РАН и Заказчиком № 43/03/2023 от 02 марта 2023 года.

4. Письмо Комитета по государственному контролю, использованию и охране памятников истории и культуры Правительства Санкт-Петербурга № 01-43-27374/22-0-1 от 09.11.2022 г.

Цель и объект экспертизы

Цель экспертизы: определение наличия или отсутствия объектов археологического наследия, включенных в реестр, и выявленных объектов археологического наследия, на земельном участке по объекту: «Реконструкция Колпинского шоссе на участке от автодороги М-10 «Россия» до Софийской ул.», подлежащем воздействию земляных, строительных, мелиоративных, хозяйственных работ, предусмотренных статьей 25 Лесного кодекса Российской Федерации работ по использованию лесов (за исключением работ, указанных в пунктах 3, 4 и 7 части 1 статьи 25 Лесного кодекса Российской Федерации) и иных работ.

Объект экспертизы: земельный участок по объекту: «Реконструкция Колпинского шоссе на участке от автодороги М-10 «Россия» до Софийской ул.», подлежащий воздействию земляных, строительных, мелиоративных, хозяйственных работ, предусмотренных статьей 25 Лесного кодекса Российской Федерации работ по использованию лесов (за исключением работ, указанных в пунктах 3, 4 и 7 части 1 статьи 25 Лесного кодекса Российской Федерации) и иных работ.

Перечень документов, представленных Заказчиком

- Копия письма Комитета по государственному контролю, использованию и охране памятников истории и культуры Правительства Санкт-Петербурга № 01-43-27374/22-0-1 от 09.11.2022 г.

- Схема расположения земельного участка на кадастровой карте территории.

- Копия письма АО «Трест» № 50К от 24.05.2023 г. с обоснованием отсутствия градостроительного плана земельного участка.

- Копия письма АО «Трест» № 49К от 24.05.2023 г. с обоснованием отсутствия Выписок из Единого государственного реестра недвижимости об объекте недвижимости.

Перечень документов и материалов, привлекаемых при проведении экспертизы, а также использованной для нее специальной, технической и справочной литературы

1. Основы законодательства Российской Федерации о культуре, утв. Верховным Советом РФ 9 октября 1992 г. N 3612-1.
2. Федеральный закон РФ от 25 июня 2002 г. №73-ФЗ "Об объектах культурного наследия (памятниках истории и культуры) народов Российской Федерации".
3. Положение о государственной историко-культурной экспертизе, утв. Постановлением Правительства от 15 июля 2009 г. № 569.
4. Правила выдачи, приостановления и прекращения действия разрешений (открытых листов) на проведение работ по выявлению и изучению объектов археологического наследия, включая работы, имеющие целью поиск и изъятие археологических предметов (утв. Постановлением Правительства РФ №1893 от 24 октября 2022 г.).
5. Положение о порядке проведения археологических полевых работ и составления научной отчетной документации (утв. Постановлением Бюро Отделения историко-филологических наук Российской академии наук №15 от 12 апреля 2023 г.).
6. Приказ Министерства культуры Российской Федерации от 1 сентября 2015 г. N 2328 "Об утверждении перечня отдельных сведений об объектах археологического наследия, которые не подлежат опубликованию".
7. Закон Санкт-Петербурга от 12.7.2007 N 333-64 «Об охране объектов культурного наследия в Санкт-Петербурге».
8. Закон Санкт-Петербурга от 19 января 2009 г. №820-7 "О границах объединенных зон охраны объектов культурного наследия, расположенных на территории Санкт-Петербурга, режимах использования земель и требованиях к градостроительным регламентам в границах указанных зон".
9. СП 42.13330.2011 Градостроительство. Планировка и застройка городских и сельских поселений. Актуализированная редакция СНиП 2.07.01-89.
10. Положение о едином государственном реестре объектов культурного наследия (памятников истории и культуры) народов Российской Федерации, утвержденное приказом Министерства культуры Российской Федерации от 30.10.2011 № 954.
11. Алексеева С.В., Балашов Е.А., Владимирович А.Г. и др. Топонимическая Энциклопедия Санкт-Петербурга. К трехсотлетию Санкт-Петербурга. СПб. 2002.
12. Большая топонимическая энциклопедия Санкт-Петербурга. СПб. 2013.
13. Глезеров С. Е. Исторические района Петербурга от А до Я. — М. 2010.

14. Городские имена сегодня и вчера: Петербургская топонимика / сост. С. В. Алексеева, А. Г. Владимирович, А. Д. Ерофеев и др. — 2-е изд., перераб. и доп. — СПб. 1997.
15. Даринский А.В. География Ленинграда. Л. 1982.
16. Исаченко Г.А., Резников А.И. Ландшафты Санкт-Петербурга: эволюция, динамика, разнообразие. «Биосфера». 2014. Т. 6. № 3. С. 231-249.
17. Коробко А.А. Инженерно-геологический анализ и оценка условий строительства и эксплуатации сооружений различного назначения в пределах предглинтовой низменности (Санкт-Петербургский регион). Диссертация на соискание ученой степени кандидата геолого-минералогических наук. Санкт-Петербург. 2015 г.
18. Мещанинов М. Ю. Храмы Царского Села, Павловска и их ближайших окрестностей: Краткий исторический справочник. СПб. 2007.
19. Описание Санкт-Петербургской губернии по уездам и станам. СПб. 1838.
20. Переписная оброчная книга вотской пятины, 1500 года. Вторая половина // Новгородские писцовые книги, изданные археографической комиссией. СПб. 1868.
21. Семенова Г.В. История окрестностей Царского Села и Павловска. Л. 1990.
22. Семенцов С.В. Развитие Приневья и Приладожья в VIII-XVII вв. – основа создания Санкт-Петербурга и всей Санкт-Петербургской агломерации// Елагинские чтения. Выпуск 1. СПб. Изд-во «Остров». 2003.
23. Сорокин П. Е. О системе расселения в Приневье в допетровское время // Сельская Русь в IX–XVI вв. М. 2008. С. 351-362.

Сведения об обстоятельствах, повлиявших на процесс проведения и результаты экспертизы

Обстоятельства, повлиявшие на процесс проведения и результаты экспертизы, отсутствуют.

Сведения о проведенных исследованиях

В процессе государственной историко-культурной экспертизы:

- проведены полевые научно-исследовательские археологические работы (разведки);
- подготовлен отчет о проведении полевых научно-исследовательских археологических работ;
- выполнен анализ действующего законодательства в сфере охраны культурного наследия;

- выполнен анализ документов и материалов, полученных для проведения экспертизы по объекту с формулировкой выводов;
- оформлены результаты государственной историко-культурной экспертизы в виде Акта.

Факты и сведения, выявленные и установленные в результате проведенных исследований

Объект исследования является линейным, находится на территории, расположенной в Пушкинском районе Санкт-Петербурга. Исследуемый участок расположен вдоль участка Колпинского шоссе, между Софийской улицей и Московским шоссе.

Исследуемый участок примыкает к боковым границам Колпинского шоссе. Рельеф местности, в которой находится территория обследования, рядом с дорогой - спланированный относительно ровный. По обеим сторонам от дороги растет лес, почти вся территория заболочена.

Подземные инженерные коммуникации на участке обследования представлены канализацией и электрокабелями.

Историко-культурное научное археологическое обследование (разведки) с целью проведения государственной историко-культурной экспертизы земельного участка по объекту: «Реконструкция Колпинского шоссе на участке от автодороги М-10 «Россия» до Софийской ул.» проводилось в марте 2023 г. сотрудниками археологической экспедиции Центра спасательной археологии ИИМК РАН под руководством заместителя директора ИИМК РАН Соловьевой Н.Ф. Работы осуществлялись на основании договора между ИИМК РАН и АО «Трест» №43/03/2023 от 02 марта 2023 года и разрешения (Открытого листа) № 0065-2023 от 10 февраля 2023 г., выданного Соловьевой Наталье Федоровне на право производства археологических полевых работ (археологических разведок) на земельных участках в Адмиралтейском, Василеостровском, Выборгском, Калининском, Кировском, Колпинском, Красногвардейском, Красносельском, Кронштадтском, Курортном, Московском, Невском, Петроградском, Петродворцовом, Приморском, Пушкинском, Фрунзенском и Центральном районах г. Санкт-Петербурга. Срок действия Открытого листа с 10 февраля 2023 года по 20 января 2024 года. Исследования проводились во исполнение требований Федерального закона № 73-ФЗ от 25 июня 2002 «Об объектах культурного наследия (памятниках истории и культуры) народов Российской Федерации».

Границы участка, подлежащего археологическому обследованию, предоставлены АО «Трест». Объемы изыскательских работ определялись исходя из

протяженности исследуемого участка на основании исходных материалов, представленных Заказчиком работ, с учетом существующих методических рекомендаций. При проведении исследований эксперт опирался на предоставленные АО «Трест» документы, сведения и картографические материалы, а также открытые данные, предоставляемые федеральными и региональными органами власти: Публичная кадастровая карта (<http://pkk5.rosreestr.ru>), Геоинформационная система Санкт-Петербурга (<http://rgis.spb.ru>). В документах, представленных Заказчиком для проведения экспертизы, несоответствий не выявлено.

До начала полевых археологических работ ИИМК РАН были выполнены историко-библиографические изыскания и анализ опубликованных данных по территории, расположенной вблизи земельного участка на предмет наличия объектов археологического наследия и археологической изученности территории. Результаты данных исследований представлены в полном научно-техническом отчете (Прил. 3).

Пушкинский район – административно-территориальная единица в юго-восточной части Санкт-Петербурга. Своё название район получил по местоположению административного центра, городу Пушкин.

Шушары – посёлок, внутригородское муниципальное образование в составе Пушкинского района. Название «Шушары» происходит от фин. Suosaari – «остров среди болота».

Колпинское шоссе – шоссе в Пушкинском и Колпинском районах Санкт-Петербурга, включая территории города Пушкина и посёлка Шушары. Проходит из-за Автомобильной улицы до реки Поповой Ижорки. В западном направлении продолжается Новодеревенской улицей, в восточном – проспектом Ленина. Название появилось в XIX веке. Связано с тем, что шоссе ведет из Пушкина в Колпино. На карте начала XX века было обозначено как Колпинская дорога.

Московское шоссе - возникло в первой четверти XVIII века как дорога к Царскому Селу и далее на Новгород и Москву. В XVIII веке называлось Большая Московская дорога и Новгородская дорога, с XIX века называется - Московское шоссе. Вплоть до начала 1917 года земли по обе стороны Московского шоссе до Средней Рогатки административно относились к Московской волости Петроградского уезда. Сразу после Февральской революции городская дума Петрограда инициировала процесс включения в черту города его ближайших рабочих окраин.

Софийская улица – одна из крупнейших улиц Санкт-Петербурга, проходящая по территории Фрунзенского, Пушкинского и Колпинского районов Санкт-Петербурга. Соединяет город Колпино и восточную часть района Купчино с центром Петербурга. Начинается от улицы Салова и следует в юго-восточном направлении. Названа 16 января 1964 года в честь столицы Болгарии Софии.

Первые археологические свидетельства заселения территорий, входящих в пределы современного Санкт-Петербурга, известны в районе Лахты и Сестрорецкого разлива, и датируются периодом неолита и раннего железного века.

Заселение и хозяйственное освоение территории современного города началось задолго до строительства Санкт-Петербурга. Племена, жившие в районе южного берега Финского залива, в том числе водь и ижора, вошли в IX в. в состав Новгородского государства. Территория будущего Санкт-Петербурга в новгородские времена находилась на землях Никольско-Ижорского и Спасско-Городненского погостов Ореховского уезда, входившего в состав Водской пятины. Писцовая книга 1500 г. свидетельствует о том, что крестьяне выращивали рожь, овес, ячмень и лен. Было развито скотоводство, в некоторых погостах существенную роль играла охота. Рыбная ловля была развита в местностях, лежащих по берегам реки Невы. В XV веке с формированием централизованного Русского государства, к Московским землям были присоединены новгородские земли, в том числе Водская пятинка. «Освоение невских берегов – одна из проблем истории русского Северо-запада. Известно, что, начиная с VIII–X вв., по Неве, проходил международный водный путь, связывавший Восточную Европу с Балтийским регионом. Однако, на ее побережье практически не известны следы оседлости этого времени. Не выявлены здесь и археологические памятники более позднего времени – вплоть до XIV столетия» (Сорокин 2008: 351).

Данные земли долгие годы были ареной борьбы Руси (позднее Российской империи) со странами Западной Европы за право выхода к Балтийскому морю. В XVI веке в ходе Ливонской войны в 1583 году от России были отторгнуты города Ям, Копорье, Ивангород и Корела вместе с уездами. По итогам следующего этапа войны, закончившегося Тявзинским миром в 1595 г., Россия вернула все утраченные территории, кроме Нарвы с уездами. В годы польско-шведской интервенции в начале XVII в. шведы захватили весь Невско-Ладожский бассейн. По итогам договора между Россией и Швецией, Россия оказалась полностью отрезанной от Балтийского моря. Учитывая важное стратегическое значение Невы, шведы составили план строительства укреплений. В 1611 году в устье реки Охты была заложена крепость Ниеншанц, а напротив город Ниен. В соответствии с политическими интересами Швеции началась колонизация Невского края. Особым манифестом шведское правительство приглашало на жительство шведских подданных, главным образом дворян, а также немцев и финнов. «Архивные данные показывают, что шведское правительство проводило политику вытеснения православного населения, более 90% которого бежало в Россию. На их место в 1630-1640-х гг. были привезены десятки тысяч финнов из Финляндии, которые заселили опустевшие селения и стали финнами-ингерманландцами. С этого времени традиционные древние славянские наименования рек, территорий, селений в Ингерманландии были заменены на финские» (Семенцов 2003:3).

Вотская пятина включала в свой состав 5 городов и 63 погоста. Местность, где возникло Саарское село (позднее город Пушкин), принадлежала Никольскому Ижорскому погосту. Центр погоста находился на месте нынешнего села Ижоры. По писцовым книгам 1500 года в Никольско-Ижорский погост, как административную единицу, входило 4 села и 328 деревень.

Возникновение поселения Сарица предположительно относится ко времени московского владения краем после того, как князь московский Иоанн III в 1501 году изменил древние новгородские порядки, отдав многие земли и вотчины новгородских граждан своим служилым людям. Топоним Сарица предположительно происходит от вепского «sari» - ручей. Впервые топоним встречается в «Переписной окладной книге Вотской пятины. Во времена заселения этих земель шведами происходит трансформация названия Сарица в Сааримойс (от фин. saari – остров, трансформированного по созвучию с вепск. sari, и mois – поместье, усадьба, мыза). Параллельно появилось название Сарицгоф (швед. Saritzhov – саарская усадьба).

Большая часть Пушкинского района лежала в пределах Славянского прихода Ижорского погоста Нотебургского лена. Восточная часть находилась на территории Ижорского прихода одноименного погоста, западная – в Дудергофском погосте. Деревни располагались преимущественно по берегам рек- Кузьминки, Славянки и их притоков. Деревни были приписаны к административно-хозяйственным центрам – мызам.

После изгнания шведов из этого района Пётр I подарил мызу А. Д. Меншикову, а в 1710 году Сарская мыза была подарена Екатерине I. В царствование Елизаветы Петровны Царское село стало императорской резиденцией, вокруг которой сложилось поселение.

Деревня Шушары (Сусара), впервые упоминается на «Географическом чертеже Ижорской земли» Адриана Шонбека 1705 года. Название «Шушары» происходит от фин. Suosaari – «остров среди болота». Первоначально деревня располагалась там, где сейчас расположен совхоз Ленсоветовский.

В начале XIX века болота в рассматриваемом районе были осушены, и на их месте появились луга и поля. Деревни данного округа расширились. В 1852 году Шушары получили статус поселка городского типа.

В 1930-е гг. при организации совхоза «Шушары» его центральная усадьба была размещена у ж/д станция Средняя (открыта в 1838 году), которая с 1931 года, стала именоваться Шушары, туда же переместился и поселок.

В 1932 году в Шушарском национальном сельсовете насчитывалось 257 дворов с населением 1196 жителей. Русских – 30 дворов с населением 143 человека. Финнов – 227 дворов с населением 1053 человека.

По данным 1933 года деревня Шушары являлась административным центром Шушарского финского национального сельсовета Ленинградского Пригородного

района Ленинградской области, в который входили 5 населённых пунктов: деревни Большие Гарры, Малые Гарры, Николаевская, Суссары, Шушары

В 1958 году Шушары получили статус посёлка городского типа.

В 1997 году в состав посёлка была включена территория, принадлежавшая совхозам «Шушары», «Детскосельский» и «Ленсоветовский», с несколькими населёнными пунктами, включая «Пулковское отделение совхоза Шушары». Жилая и промышленная застройка привела к появлению большого числа новых топонимов. В этом же году согласно закону Санкт-Петербурга от 23 июня 1997 года № 112-36 посёлок городского типа «Шушары», утратил статус самостоятельного населённого пункта и вошёл в состав города федерального значения Санкт-Петербург, став его территориальной единицей в составе Пушкинского района Санкт-Петербурга.

Московская Славянка – территориальная зона в составе посёлка Шушары. Как населённый пункт основана в 1715 году. На картах 1770 и 1852 гг. известна под именем Славянка.

В качестве слободы Московская Славянка известна с 1899 в составе Царскосельского уезда. Названа в честь Московского шоссе и реки Славянки. Согласно данным первой переписи населения Российской империи: Московская Славянка – деревня, православных – 1507, мужчин – 699, женщин – 817, обоёго пола – 1516. (1897 год)

Церковь во имя Преображения Господня в Московской Славянке. Также можно найти название Церковь Спаса Преображения в Московской Славянке. Каменная церковь построена в 1783 – 1787 годах возможно по проекту Дж. Кваренги (проект копия Смоленской церкви в Пулково). Закрыт в 1938 году. Здание сильно пострадало в период Великой Отечественной войны. Поэтому в 1946 году руины церкви решили снести. В 2017 году рядом с храмовым местом возведена часовня Успения Пресвятой Богородицы.

Воинское братское захоронение «Московская Славянка»

На воинском братском захоронении «Московская Славянка» установлена мемориальная стела со словами: «Вечная слава героям, павшим в боях за свободу и независимость нашей Родины, 1941-1944 гг.»; высажена памятная берёзовая аллея.

Значимость культурного слоя исторических городов Северо-Запада начинают понимать в начале XX в. Н.К.Рерих отмечал это в отношении Великого Новгорода. Во второй половине XX века, после масштабных археологических раскопок начинают приниматься местные законы об охране археологического культурного слоя. Интерес археологов к культурному слою города Санкт-Петербурга появился не так давно. Работы, связанные с археологическими изысканиями в городе, были направлены на реставрацию памятников архитектуры. В числе первых археологов, обратившихся к археологическому изучению Петербурга в 1960–1980-х годах, следует назвать А.Д. Грача, Г.С. Лебедева, В.А. Коренцвита.

В 1990-х годах происходят перемены, археологические раскопки в городе и его окрестностях, становятся регулярными. Работы ведутся по программе «Археология Санкт-Петербурга», которая предусматривает изучение, сохранение и использование археологических объектов и культурного слоя на территории города.

Важным результатом археологических исследований последних лет является планомерное вхождение археологии Санкт-Петербурга в научный обиход. Она стала достоянием городской культуры. В 90-е годы Санкт-Петербургской археологической экспедицией инициируется программа изучения, сохранения и использования объектов археологического наследия Санкт-Петербурга.

В следствии чего, на основе разведочных раскопок и систематического наблюдения за земляными и строительными работами, в городе собрана и систематизирована значительная по объему информация о мощности и состоянии культурных напластований в центральных и окраинных районах города. Продолжает формироваться информационная база об археологических объектах и культурном слое на территории Санкт-Петербурга.

Первые картографические данные о заселении территории Приневья отражаются в шведских картах XVII начала XVIII вв. На плане Беренгейма 1676 г. неподалеку от территории исследуемого участка располагалась деревня Wivala Славянского погоста.

На семитопографической карте окружности С.Петербурга и Карельского перешейка автора майора Теслева рядом с исследуемым участком отмечена деревня Славянка. Самая территория заболочена.

На карте окрестностей Санкт-Петербурга, составленной военными топографами под руководством Шуберта отражена местность окрестностей Петербурга с 1846 по 1919 гг. видно, что на левой части участка обследования рядом с дорогой находились пахотные поля. В правой части по обе стороны от дороги расположилось болото.

На военно-топографической карте, верстовке 1888 года Района Царского Села, Павловска и Пулково видно, что ситуация не меняется, местность заболочена.

Согласно карте РККА на территории от Ленинграда (Санкт-Петербурга) и местности к северу и востоку до города Великого Новгорода. 1941 года издания и состоянием местности на 1931 - 1937 годы участок обследования, расположенный по бокам от дороги не освоен, на территории находится болото.

Таким образом, на основании анализа картографического материала, архивных и литературных источников, были сделаны следующие выводы:

- непосредственно на территории исследуемого участка объекты археологического наследия ранее не фиксировались;

- исследуемый участок расположен рядом с территориальной зоной в составе посёлка Шушары – Московская Славянка;
- согласно историческим картам, застройка на территории исследуемого участка рядом с Колпинским шоссе появляется только в конце XX в., до этого момента исследуемая территория была не освоена, на картах отмечены лишь пахотные поля на небольшом участке в левой части трассы;
- вплоть до второй половины XX в. участок обследования располагался на болотистых территориях;
- исходя из вышесказанного участок обследования является малоперспективным с точки зрения обнаружения объектов археологического культурного наследия

Полевые археологические работы на участке обследования проводились в соответствии с методическими указаниями и требованиями «Положения о порядке проведения археологических полевых работ и составления научной отчетной документации», утвержденного постановлением Бюро Отделения историко-филологических наук Российской академии наук от №15 от 12 апреля 2023 г.

Было проведено натурное обследование территории земельного участка по объекту: «Реконструкция Колпинского шоссе на участке от автодороги М-10 «Россия» до Софийской ул.», с визуальным осмотром местности с целью поиска памятников археологии, выраженных в рельефе местности.

Натурные полевые исследования проводились в виде осуществления пеших маршрутов и закладки археологических шурфов. В качестве осевой линии использовались границы проектируемого объекта, предоставленные заказчиком. Все участки детально фиксировались (фото, описание, привязка к карте). При прохождении маршрутов с целью обнаружения выходов культурного слоя и артефактов осматривались встречающиеся обнажения грунта естественного и антропогенного происхождения. На перспективных для обнаружения памятников археологии участках производилась закладка шурфов, ориентированных по сторонам света, направленных на поиск культурного слоя и древних артефактов. Местоположение шурфов было обусловлено геоморфологическим состоянием местности и степенью освоенности обследуемой территории, и определялись с таким расчетом, чтобы обеспечить полное выявление и определение границ всех объектов археологического наследия, попадающих в пределы обследуемого земельного участка, с учетом существующих методических рекомендаций 1 шурф на 1 км (при линейных обследованиях). Всего в границах обследования для выявления объектов археологического наследия было заложено 2 разведывательных шурфа общей площадью 8 кв. м. Разборка грунта в процессе шурфовки производилась вручную по стратиграфическим слоям с разнородными культурными прослойками и соответствующим им общим планиграфическим горизонтам фиксации. Глубина

шурфов включала всю толщу почвенного горизонта, осуществлялась контрольная прокопка верхней части археологически стерильного слоя, подстилающего почвенный горизонт (материка). Проводилась полная фотографическая фиксация обнаруженных объектов, а также всего процесса шурфовочных работ. Все шурфы по окончании работ были засыпаны, почвенное и дерновое покрытие восстановлено. Все археологические работы проводились при температуре выше 0° С (согласно ст. 3.23 «Положения о порядке проведения археологических полевых работ и составления научной отчетной документации», утвержденного постановлением Бюро Отделения историко-филологических наук Российской академии наук №15 от 12 апреля 2023 г.). Для картирования рекогносцировочных шурфов, выявленных объектов и общевидовых фотографий ландшафтной ситуации использованы имеющиеся в распоряжении экспедиции карты масштаба 1:50000 и 1:100000 в формате JPG и TIF, а также топографический план масштаба в формате DWG, предоставленный заказчиком. Выноска разведочных археологических шурфов и дальнейшая привязка исследуемых объектов к современной топографической основе производились при помощи портативных приборов глобального позиционирования Garmin GPSMAP CSx 60. Географические координаты (широта, долгота), определенные в зависимости от внешних условий приема с точностью 5-20 м, даются в формате десятичных градусов Long/Lat ddd,dddddd° (WGS-84) и помощью встроенных в геоинформационную систему QGIS программных алгоритмов географические координаты переведены в местную систему координат МСК-1964 Санкт-Петербург.

Основные этапы работ фиксировались с помощью цифровых фотоаппаратов с разрешением не менее 5 Мрх. Для указания масштаба и ориентации по сторонам света при фотографировании использовался набор телескопических реек длиной 4 м с сантиметровыми делениями, двухцветная стрелка «север».

Шурф №1.

Шурф заложен в западной части исследуемого участка. Дневная поверхность шурфа представлена дерном.

Фактические размеры шурфа – 2,0 x 2,0 метра.

В связи со стремительным затоплением шурфа грунтовыми водами, пробивающимися из восточной стенки, было принято решение сохранить в центре шурфа перегородку во избежание затопления всего шурфа.

Стратиграфия шурфа №1 (западная стенка):

1. Дерново-почвенный слой: мощность 3-5 см.
2. Коричневая супесь: мощность 35-45 см.
3. Бежевая супесь (материк).

Культурный слой отсутствует.

В юго-западном углу шурфа был сделан контрольный прокоп 35х60 см, глубиной 10 см.

После окончания работ шурф был рекультивирован до уровня дневной поверхности на момент начала работ.

Шурф № 2

Шурф заложен в центральной части исследуемого участка. Дневная поверхность шурфа представлена дерном.

Фактические размеры шурфа – 2,0 х 2,0 метра.

Стратиграфия шурфа №1 (западная стенка):

1. Дерново-почвенный слой: мощность 3-5 см.

2. Коричневая супесь: мощность 30-35 см.

Культурный слой отсутствует.

Во время зачистки по матерiku, шурф стал быстро заполняться грунтовыми водами, уровень стояния которых в это время года, примерно, соответствует высотным отметкам материковой поверхности. Предприняты попытки откачки воды, не увенчались успехом. Фиксация производилась по уровню грунтовых вод.

После окончания работ шурф был рекультивирован до уровня дневной поверхности на момент начала работ.

В результате проведенного археологического обследования земельного участка по объекту: «Реконструкция Колпинского шоссе на участке от автодороги М-10 «Россия» до Софийской ул. зафиксировано отсутствие остатков наземных древних сооружений, артефактов, имеющих историко-культурную ценность, культурного слоя или иных следов пребывания здесь человека в древности, которые можно было бы отнести к объектам археологического наследия. Результаты проведенных в рамках государственной историко-культурной экспертизы археологических полевых работ отражены в полном научно-техническом отчете (Прил. 3).

Обоснования вывода экспертизы

1. В соответствии с заключением уполномоченного органа охраны объектов культурного наследия (письмо Комитета по государственному контролю, использованию и охране памятников истории и культуры Правительства Санкт-Петербурга № 01-43-27374/22-0-1 от 09.11.2022 г.), земельный участок по объекту: «Реконструкция Колпинского шоссе на участке от автодороги М-10 «Россия» до Софийской ул. расположен в границах:

- вне зон объектов культурного наследия.

Закон Санкт-Петербурга от 19.01.2009 № 820-7 (в редакции, вступившей в силу 01.08.2021) "О границах объединенных зон охраны объектов культурного наследия, расположенных на территории Санкт-Петербурга, режимах использования земель и требованиях к градостроительным регламентам в границах указанных зон".

В пределах границ вышеуказанного земельного участка отсутствуют объекты (выявленные объекты) культурного наследия; объекты культурного наследия, включенные в Единый государственный реестр объектов культурного наследия (памятников истории и культуры) народов Российской Федерации, а также защитная зона объектов культурного наследия.

К границам участка непосредственно не примыкают объекты (выявленные объекты) культурного наследия.

Земельный участок расположен вне границ территории исторического поселения.

2. Согласно проведенным историко-архивным исследованиям на территории земельного участка по объекту: «Реконструкция Колпинского шоссе на участке от автодороги М-10 «Россия» до Софийской ул.» объекты, которые можно было бы отнести к объектам археологического наследия, **отсутствуют**.

3. В соответствии со статьей 45-1 Федерального закона от 25.06.2002 №73-ФЗ «Об объектах культурного наследия (памятниках истории и культуры) народов Российской Федерации» на территории земельного участка по объекту: «Реконструкция Колпинского шоссе на участке от автодороги М-10 «Россия» до Софийской ул.» проведены археологические полевые работы в форме археологической разведки. Работы выполнены в соответствии с методическими указаниями и требованиями «Положения о порядке проведения археологических полевых работ и составления научной отчетной документации», утвержденного постановлением Бюро Отделения историко-филологических наук Российской академии наук №15 от 12 апреля 2023 г. и иных нормативно-правовых актов в сфере охраны объектов культурного наследия и хорошо документированы. Результаты обследования отражены в полном научно-техническом отчете. В ходе проведенных в рамках государственной историко-культурной экспертизы археологических полевых работ объектов археологического наследия **не обнаружено**.

4. Представленные материалы исчерпывающие и доказывают археологическую изученность земельного участка по объекту: «Реконструкция Колпинского шоссе на участке от автодороги М-10 «Россия» до Софийской ул.».

Вывод экспертизы

Экспертом сделан вывод о возможности (положительное заключение) проведения земляных, строительных, мелиоративных и (или) хозяйственных работ, предусмотренных статьей 25 Лесного кодекса Российской Федерации работ по использованию лесов и иных работ на земельном участке по объекту: «Реконструкция Колпинского шоссе на участке от автодороги М-10 «Россия» до Софийской ул.», в связи с отсутствием выявленных объектов археологического наследия на указанном земельном участке, подлежащем воздействию земляных, строительных, мелиоративных и (или) хозяйственных работ, предусмотренных статьей 25 Лесного кодекса Российской Федерации работ по использованию лесов и иных работ.

Перечень приложений к экспертизе:

- Приложение 1* Копия Технического задания к договору № 43/03/2023 от 02 марта 2023 года.
- Приложение 2* Копия письма Комитета по государственному контролю, использованию и охране памятников истории и культуры Правительства Санкт-Петербурга № 01-43-27374/22-0-1 от 09.11.2022 г.
- Приложение 3* Копия Полного научно-технического отчета о выполнении научно-исследовательских археологических работ в виде историко-культурного научного археологического обследования (разведки) с целью проведения государственной историко-культурной экспертизы земельного участка по объекту: «Реконструкция Колпинского шоссе на участке от автодороги М-10 «Россия» до Софийской ул.», выполненного Центром спасательной археологии ИИМК РАН.
- Приложение 4* Схема расположения земельного участка на кадастровой карте территории.
- Приложение 5* Копия письма АО «Трест» № 50К от 24.05.2023 г. с обоснованием отсутствия градостроительного плана земельного участка.
- Приложение 6* Копия письма АО «Трест» № 49К от 24.05.2023 г. с обоснованием отсутствия Выписок из Единого государственного реестра недвижимости об объекте недвижимости.
- Приложение 7* Копия справки № 14102/33 – 125.5-20 от 30.05.2023 г.
- Приложение 8* Копия доверенности № 14102/33-161.5-5 от 09 января 2023 г.
- Приложение 9* Сведения об экспертах.

Приложение 10 Выдержки из приказа № 997 от 17.07.2019 г. «Об утверждении статуса аттестованного эксперта по проведению государственной историко-культурной экспертизы».

Приложение 11 Выдержки из приказа № 1537 от 17.09.2021 г. «Об утверждении статуса аттестованного эксперта по проведению государственной историко-культурной экспертизы».

Приложение 12 Выдержки из приказа № 1668 от 11.10.2021 г. «Об утверждении статуса аттестованного эксперта по проведению государственной историко-культурной экспертизы».

Приложение 13 Выдержки из приказа № 235 от 01.03.2022 г. «Об утверждении статуса аттестованного эксперта по проведению государственной историко-культурной экспертизы».

Эксперт Субботин А.В.

Руководитель археологических исследований Соловьева Н.Ф.

«30» мая 2023 г.

Документ подписан усиленными квалифицированными электронными подписями в соответствии с п. 22 Положения о Государственной историко-культурной экспертизе, утвержденного постановлением Правительства от 15 июля 2009 г. № 569

Приложение 1

**Копия Технического задания к договору № 43/03/2023
от 02 марта 2023 года**

Приложение №1
к Договору № 43/03/2023
от 02 июля 2023 г.

ТЕХНИЧЕСКОЕ ЗАДАНИЕ

на проведение научно-исследовательских работ в виде археологических разведок и подготовку акта государственной историко-культурной экспертизы земельного участка по объекту: «Реконструкция Колпинского шоссе на участке от автодороги М-10 «Россия» до Софийской ул.»

1. Общие положения

1.1. Наименование Работ: проведение научно-исследовательских работ в виде археологических разведок и подготовку акта государственной историко-культурной экспертизы земельного участка по объекту: «Реконструкция Колпинского шоссе на участке от автодороги М-10 «Россия» до Софийской ул.»

1.2. Заказчик: АО «Трест»

1.3. Исполнитель: ИИМК РАН

1.4. Стадия работ: проектная.

1.5. Район исследования: Санкт-Петербург, Пушкинский район.

1.6. Основание выполнения работ: письмо Комитета по государственному контролю, использованию и охране памятников истории и культуры №01-43-27374/22-0-1 от 09.11.2022

1.7. Протяженность объекта: 1,5 км.

2. Объект экспертизы: земельный участок по объекту: «Реконструкция Колпинского шоссе на участке от автодороги М-10 «Россия» до Софийской ул.»

3. Основная нормативно-техническая документация

3.1. Федеральный закон РФ "Об объектах культурного наследия (памятниках истории и культуры) народов Российской Федерации" от 25 июня 2002 года N 73-ФЗ.

3.2. Федеральный закон №7-ФЗ от 10.01.2002 г «Об охране окружающей среды».

3.3. Постановление Правительства РФ от 12.09.2015 N 972 "Об утверждении Положения о зонах охраны объектов культурного наследия (памятников истории и культуры) народов Российской Федерации и о признании утратившими силу отдельных положений нормативных правовых актов Правительства Российской Федерации";

3.4. Постановление Правительства РФ от 15.07.2009 г. № 569 «Об утверждении Положения о государственной историко-культурной экспертизе»;

3.5. Положение о порядке проведения археологических полевых работ и составления научной отчетной документации (утверждено постановлением Бюро Отделения историко-филологических наук Российской академии наук от 20 июня 2018 г. №32).

4. Состав работ

Первый этап:

4.1. Получение разрешения (открытый лист) на право проведения археологических работ.

4.2. Архивно-библиографические исследования, составление исторической справки и создание ситуационного плана.

4.2.1. Проведение архивных исследований, касающихся сведений о наличии археологических памятников в обследуемой зоне.

4.2.2. Визуальное обследование участка исследований.

4.2.3. Составление краткой исторической справки.

4.3. Археологическое обследование участка:

- 4.3.1. Выявление памятников археологии на основании наличия подъемного материала, особенностей рельефа и иных данных.
- 4.3.2. Привязка обнаруженных памятников к территории застройки.
- 4.3.3. Описание ландшафтной характеристики расположения обнаруженных памятников и фиксируемых нарушений поверхности объекта.
- 4.3.4. Разбивка археологических шурфов - 2 шурфа.
- 4.3.5. Фотофиксация в процессе подготовки к закладке шурфов.
- 4.3.6. Выборка культурных напластований из шурфов по слоям, с трехмерной фиксацией находок на плане шурфа.
- 4.3.7. Выявление археологического материала в культурном слое.
- 4.3.8. Изучение культурного слоя в процессе закладки шурфов с зачисткой профилей для получения вертикальных разрезов.
- 4.3.9. Фотофиксация процесса работ, отдельных находок и скоплений материала in situ.
- 4.3.10. Фото- и графо- фиксация профилей стенок шурфов и обнаруженных ям.
- 4.3.11. Отбор археологического материала из заполнения ям и сооружений, полевая консервация вещевого материала.
- 4.3.12. Вычерчивание профилей шурфов, текстуальное описание стратиграфии, культурного слоя, материка и иных объектов в шурфах.
- 4.3.13. Ведение полевой документации.
- 4.4. Камеральные работы.
- 4.4.1. Очистка или мытье находок, при необходимости оперативная первичная консервация предметов из разрушающихся материалов
- 4.4.2. Статистическая обработка массовых находок. Шифровка находок.
- 4.4.3. Составление полевых описей индивидуальных и массовых находок.
- 4.4.4. Зарисовка находок.
- 4.4.5. Фотографирование находок.
- При необходимости:
- 4.4.6. Определение остеологического материала и отбор образцов в коллекцию
- 4.4.7. Определение зерен и семян.
- 4.4.8. Определение пород образцов древесины.
- 4.4.9. Дендрохронологический и радиоуглеродный анализ образцов.
- 4.4.10. Атрибуция нумизматических находок.
- 4.4.11. Атрибуция воинских и других знаков.
- 4.4.12. Эпиграфический анализ находок с надписями.
- 4.4.13. Атрибуция изделий с клеймами изготовителей.
- 4.5. Подготовка коллекций к передаче на постоянное хранение в Государственный музейный фонд
- 4.6. Написание полного научно-технического отчёта.
- 4.7. Уведомление об окончании первого этапа.

Второй этап:

- 4.8. Подготовка акта государственной историко-культурной экспертизы земельного участка.
- 4.9. Передача акта государственной историко-культурной экспертизы в региональный орган охраны объектов культурного наследия.

5. Отчетная документация.

- 5.1. Полный научно-технический отчет в 1 экземпляре на электронном носителе;
Акт государственной историко-культурной экспертизы земельного участка в 1 экземпляре на электронном носителе;
копия сопроводительного письма в региональный орган охраны объектов культурного наследия о передаче акта государственной историко-культурной экспертизы в 1 экземпляре на бумажном носителе.

5.2. Отчетная документация предоставляется в электронном виде в формате Adobe Acrobat (*.pdf).

6. Требования к выполнению работ.

6.1. Отчетная документация должна соответствовать требованиям «Положения о порядке проведения археологических полевых работ и составления научной отчетной документации», утвержденного постановлением бюро Отделения историко-филологических наук Российской академии наук от «20» июня 2018 г. №32 и Положения о государственной историко-культурной экспертизе (утв. Постановлением Правительства №569 от 15 июля 2009 г.)

Генеральный директор АО «Трест»


 / М.А. Бешанов /
 М.П.


Заместитель Директора ИИМК РАН


 / Н.Ф. Соловьёва /
 М.П.






Приложение 2

**Копия письма Комитета по государственному контролю,
использованию и охране памятников истории и культуры
Правительства Санкт-Петербурга № 01-43-27374/22-0-1 от
09.11.2022 г**



ПРАВИТЕЛЬСТВО САНКТ-ПЕТЕРБУРГА

**КОМИТЕТ ПО ГОСУДАРСТВЕННОМУ
КОНТРОЛЮ, ИСПОЛЬЗОВАНИЮ
И ОХРАНЕ ПАМЯТНИКОВ
ИСТОРИИ И КУЛЬТУРЫ
(КГИОП)**

пл. Ломоносова, д.1, Санкт-Петербург, 191023
Тел. (812) 315-43-03, (812) 571-64-31, факс (812) 710-42-45
E-mail: kgiop@gov.spb.ru
<https://www.gov.spb.ru>, <http://kgiop.ru/>

**Начальнику управления
по строительству и реконструкции
объектов транспортной инфраструктуры
СПб ГКУ "Дирекция транспортного
строительства"**

Путинцеву С.Г.

№01-43-27374/22-0-1 от 09.11.2022

№ 01-43-27374/22-0-0 от 18.10.2022

На № 09-9335/22-0-0 от 17.10.2022

В ответ на Ваше обращение КГИОП сообщает, что земельный участок по объекту: **«Реконструкция Колпинского шоссе на участке от автодороги М-10 «Россия» до Софийской ул.»** (согласно приложенной к запросу схеме) расположен в границах:

- вне зон охраны объектов культурного наследия.

Закон Санкт-Петербурга от 19.01.2009 № 820-7 (в редакции, вступившей в силу 01.08.2021) "О границах объединенных зон охраны объектов культурного наследия, расположенных на территории Санкт-Петербурга, режимах использования земель и требованиях к градостроительным регламентам в границах указанных зон".

В пределах границ вышеуказанного земельного участка отсутствуют объекты (выявленные объекты) культурного наследия; объекты культурного наследия, включенные в Единый государственный реестр объектов культурного наследия (памятников истории и культуры) народов Российской Федерации, а также защитная зона объектов культурного наследия.

К границам участка непосредственно примыкает объект культурного наследия регионального значения «Братские могилы советских воинов, погибших в годы Великой Отечественной войны 1941 - 1945 г.г.» (адрес НПА: пос. Шушары, совхоз "Московская Славянка").

16.06.2021 г. опубликован приказ Министерства культуры Российской Федерации (далее – Минкультуры России) от 30.10.2020 №1295 «Об утверждении предмета охраны, границ территории и требований к градостроительным регламентам в границах территории исторического поселения федерального значения город Санкт-Петербург» (далее – историческое поселение).

Земельный участок расположен вне границ территории исторического поселения, утвержденного вышеуказанным приказом Минкультуры России.

КГИОП не располагает сведениями²⁷ о наличии либо отсутствии объектов, обладающих признаками объектов культурного наследия, на рассматриваемом земельном участке. В связи с этим, а также в соответствии с требованиями ст. 30 Федерального закона № 73-ФЗ от 25.06.2002 г. «Об объектах культурного наследия (памятниках истории и культуры) народов Российской Федерации», требуется проведение государственной историко-культурной экспертизы земельного участка. Согласно требованиям п. 11.3 постановления Правительства Российской Федерации от 15.07.2009 № 569 «Об утверждении Положения о государственной историко-культурной экспертизе» государственная историко-культурная экспертиза земельного участка проводится путем археологической разведки.

Данное письмо носит информативный характер и не является разрешением на производство работ.

**Начальник Управления
государственного реестра
объектов культурного наследия**

ДОКУМЕНТ ПОДПИСАН
ЭЛЕКТРОННОЙ ПОДПИСЬЮ

Сертификат 06F237E849F3904F1FB4515726CECA1C
Владелец Яковлев Петр Олегович
Действителен с 31.10.2022 по 24.01.2024

П.О. Яковлев

Ерёменко А.В.
(812)417-43-33
Петрова А.А.
(812)417-43-46

Приложение 3

Копия Полного научно-технического отчета о выполнении научно-исследовательских археологических работ в виде историко-культурного научного археологического обследования (разведки) с целью проведения государственной историко-культурной экспертизы земельного участка по объекту: «Реконструкция Колпинского шоссе на участке от автодороги М-10 «Россия» до Софийской ул.», выполненного Центром спасательной археологии ИИМК РАН



ФЕДЕРАЛЬНОЕ ГОСУДАРСТВЕННОЕ БЮДЖЕТНОЕ УЧРЕЖДЕНИЕ НАУКИ
ИНСТИТУТ ИСТОРИИ МАТЕРИАЛЬНОЙ КУЛЬТУРЫ
РОССИЙСКОЙ АКАДЕМИИ НАУК (ИИМК РАН)

Экз. _____

ПОЛНЫЙ НАУЧНО-ТЕХНИЧЕСКИЙ ОТЧЕТ

**Историко-культурное научное археологическое обследование
(разведки) с целью проведения государственной историко-культурной
экспертизы земельного участка по объекту: «Реконструкция Колпинского
шоссе на участке от автодороги М-10 «Россия» до Софийской ул.»**

Отв. исполнитель Н.Ф. Соловьева

Санкт-Петербург

2023

Инв. № подл.	Подпись и дата	Взам. инв. №

Российская академия наук
ИНСТИТУТ ИСТОРИИ МАТЕРИАЛЬНОЙ КУЛЬТУРЫ
(ИИМК РАН)

УДК: 902.21(470.23-25)
ББК: 63.4(2)
Инв.№ _____

Гриф. _____
Экз. _____

УТВЕРЖДАЮ:

Зам. Директора ИИМК РАН

Климентьевой
Н.Ф. Соловьева

2023 г.



ПОЛНЫЙ НАУЧНО-ТЕХНИЧЕСКИЙ ОТЧЕТ

ИСТОРИКО-КУЛЬТУРНОЕ НАУЧНОЕ АРХЕОЛОГИЧЕСКОЕ
ОБСЛЕДОВАНИЕ (РАЗВЕДКИ) С ЦЕЛЬЮ ПРОВЕДЕНИЯ
ГОСУДАРСТВЕННОЙ ИСТОРИКО-КУЛЬТУРНОЙ ЭКСПЕРТИЗЫ
ЗЕМЕЛЬНОГО УЧАСТКА ПО ОБЪЕКТУ: «РЕКОНСТРУКЦИЯ
КОЛПИНСКОГО ШОССЕ НА УЧАСТКЕ ОТ АВТОДОРОГИ М-10 «РОССИЯ»
ДО СОФИЙСКОЙ УЛ.»

43/03/2023-ТО

Объект по адресу: Санкт-Петербург, Пушкинский район
Основание: Договор №43/03/2023 от «02» марта 2023 года
Заказчик: АО «Трест»
Исполнитель: ИИМК РАН

Отв. исполнитель _____ Н.Ф. Соловьева

Санкт-Петербург
2023

Подп. и дата	
Взам. инв. №	
Инв. № дубл.	
Подп. и дата	
Инв. № подл.	

СПИСОК ИСПОЛНИТЕЛЕЙ

Руководитель работ:

к.и.н.

Н.Ф. Соловьева

Заместители руководителя:

и.о. мл. науч. сотр.

В.А. Васильев (подготовка
 исторической справки,
 фотофиксация, ведение
 полевого дневника)

Соисполнители:

лаборант

А.А. Гуцин (шурфовка)

лаборант

Н.А. Кубло (шурфовка)

лаборант

В.И. Васюков (шурфовка)

лаборант

В.А. Корепин (шурфовка)

Инв. № подл	Подп. и дата				
	Взам. инв. №				
	Инв. № дубл.				
	Подп. и дата				
43/03/2023-ТО					Лист
Ли	Изм.	№ докум.	Подп.	Дата	2

РЕФЕРАТ

Отчет 67 с., 48 рис., 13 источников, 2 прил.

САНКТ-ПЕТЕРБУРГ, ПУШКИНСКИЙ РАЙОН, ШУРФ,
АРХЕОЛОГИЧЕСКАЯ РАЗВЕДКА.

Отчет содержит результаты археологической разведки, произведенной в марте 2023 г. на земельном участке по объекту: «Реконструкция Колпинского шоссе на участке от автодороги М-10 «Россия» до Софийской ул.».

Протяженность участка обследования: 1,5 км.

Работы проведены на основании Открытого листа № 0065-2023, выданного Министерством культуры РФ 10 февраля 2023 г. Соловьевой Н.Ф.

Цель исследований заключалась в определении наличия или отсутствия объектов культурного, в том числе и археологического, наследия, включенных в реестр, выявленных объектов культурного наследия, либо объектов, обладающих признаками объекта культурного наследия, на обследуемом земельном участке.

В ходе полевых археологических работ произведен натурный осмотр участка, заложено 2 шурфа размером 2х2 м, общей площадью 8 м². На обследованном участке объекты археологического наследия и признаки наличия объектов археологического наследия не обнаружены.

Инв. № подл.	Подп. и дата					Лист
	Взам. инв. №					
	Инв. № дубл.					
	Подп. и дата					
	Инв. № подл.					
Ли	Изм.	№ докум.	Подп.	Дата	43/03/2023-ТО	
					3	

СОДЕРЖАНИЕ

Нормативно-правовая база.....	5
Определения и сокращения.....	7
Введение.....	10
1. Историческая справка.....	13
1.1. Топонимика исследуемого района.....	13
1.2. История освоения Пушкинского района Санкт-Петербурга.....	13
1.3. Шушары.....	16
1.4. Московская Славянка.....	17
1.5. Археологические изыскания на территории Санкт-Петербурга.....	17
1.6. Анализ картографического материала.....	18
1.7. Выводы по разделу.....	19
2. Физико-географическая характеристика района работ.....	20
3. Методика полевых исследований.....	22
4. Полевые исследования.....	26
Заключение.....	29
Список источников и литературы.....	30
Список иллюстраций.....	31
Альбом иллюстраций.....	37
Приложение А. Копия Открытого листа.....	65
Приложение В. Копия письма Комитета по государственному использованию и охране памятников истории и культуры.....	66

Подп. и дата					
Взам. инв. №					
Инв. № дубл.					
Подп. и дата					
Инв. № подл.	43/03/2023-РП-ТО-С				
	Лит	Изм.	№ докум.	Подп.	Дата
	Разраб.		Соловьева Н.Ф.	<i>[Подпись]</i>	21.04
	Пров.		Субботин А.В.	<i>[Подпись]</i>	21.04
	Утв.		Соловьева Н.Ф.	<i>[Подпись]</i>	21.04
Полный научно-технический отчет					
			Лит	Лист	Листов
				4	67
ИИМК РАН					

9. Методические рекомендации по заполнению паспорта объекта культурного наследия (утверждены приказом Росохранкультуры от 21.06.2010 г. № 100);

10. Постановление правительства Российской Федерации от 20 февраля 2014 г. № 127 «Об утверждении правил выдачи, приостановления и прекращения действия разрешений (открытых листов) на проведение работ по выявлению и изучению объектов археологического наследия»;

11. Методика определения границ территорий объектов археологического наследия (рекомендована письмом Министерства культуры Российской Федерации от 27.01.2012 № 12-01-39/05-АБ);

12. Закон Санкт-Петербурга о границах зон охраны объектов культурного наследия на территории Санкт-Петербурга и режимах использования земель в границах указанных зон и о внесении изменений в закон Санкт-Петербурга «О генеральном плане Санкт-Петербурга и границах зон охраны объектов культурного наследия на территории Санкт-Петербурга» от 19 января 2009 года N 820-7

Инв. № подл.	Подп. и дата				
	Взам. инв. №				
Инв. № дубл.	Подп. и дата				
	Инв. № подл.				
43/03/2023-РП-ТО					Лист
					6
Ли	Изм.	№ докум.	Подп.	Дата	

ОПРЕДЕЛЕНИЯ И СОКРАЩЕНИЯ

В настоящем научно-техническом отчёте применяются следующие термины с соответствующими определениями:

археологические разведки – проведение на поверхности земли или под водой научных исследований объектов археологического наследия без осуществления земляных работ либо с осуществлением локальных земляных работ с общей площадью не более 20 м² на каждом объекте археологического наследия с исследованием культурного слоя путем заложения шурфов или без таковых, в том числе с полным или частичным изъятием археологических предметов в целях выявления объектов археологического наследия, уточнения сведений о них и (или) планирования мероприятий по обеспечению их сохранности;

культурный слой – слой в земле или под водой, содержащий следы существования человека, время возникновения которых превышает 100 лет и включающий археологические предметы;

поврежденный культурный слой – культурный слой, нарушенный, перемещенный, переотложенный в результате природных процессов, либо антропогенного вмешательства последних 100 лет (обратной засыпки траншей или строительных котлованов ранее откопанным культурным слоем, размыва берегов водоемов, в том числе искусственных и иных подобных процессов);

объект археологического наследия – частично или полностью скрытые в земле или под водой следы существования человека в прошлых эпохах (включая все связанные с такими следами археологические предметы и культурные слои), основным или одним из основных источников информации о которых являются археологические раскопки или находки;

археологические предметы – движимые вещи, основным или одним из основных источников информации о которых, независимо от обстоятельств их обнаружения, являются археологические раскопки, или находки, в том числе предметы, обнаруженные в результате таких раскопок или находок;

Ивл. № подл	Подп. и дата					
	Взам. ивл. №					
	Ивл. № дубл.					
	Подп. и дата					
					43/03/2023-РП-ТО	Лист
						7
Ли	Изм.	№ докум.	Подп.	Дата		

археологический шурф – прямоугольное в плане разведочное вскрытие грунта, площадь которого может варьировать от 1 до 20 кв. метров;

индивидуальные археологические находки – археологические предметы, в том числе и фрагментированные, созданные человеком из камня, кости, глины, металла, стекла и иного материала, каждый из которых обладает значительным потенциалом для археологических исследований и (или) использования в экспозиционно-выставочной деятельности, определяемыми исследователем с учетом хронологической и историко-культурной специфики памятника археологии;

массовый археологический материал – археологические предметы, в том числе фрагментированные, а также остеологические, ихтиологические, растительные и иные остатки, научная значимость которых определяется исследователем для каждой категории в совокупности, с учетом хронологической и историко-культурной специфики памятника археологии и возможностей их дальнейшего использования;

полевая опись археологических предметов – полный перечень собранных индивидуальных находок и (или) массового материала, в том числе остеологических, растительных и иных остатков, относящихся к категории объектов, изучаемых с помощью современных естественнонаучных методов исследования, в котором каждый предмет имеет свой полевой номер, идентификацию (наименование), включает данные о материале изготовления, происхождении и сохранности предмета;

камеральная обработка – часть археологических полевых работ, включающая лабораторную обработку и научный анализ коллекций и полевой документации;

разрешение (открытый лист) – документ, выдаваемый федеральным органом охраны объектов культурного наследия на основании заключения Российской академии наук и подтверждающий право на проведение одного из видов археологических полевых работ (археологических разведок, археологических раскопок, археологических наблюдений).

Инв. № подл.	Подп. и дата	Взам. инв. №	Инв. № дубл.	Подп. и дата	Ли	Изм.	№ докум.	Подп.	Дата	43/03/2023-РП-ТО	Лист
											8

ВВЕДЕНИЕ

В марте 2023 года сотрудниками Центра спасательной археологии ИИМК РАН было произведено историко-культурное научное археологическое обследование (разведки) с целью проведения государственной историко-культурной экспертизы земельного участка по объекту: «Реконструкция Колпинского шоссе на участке от автодороги М-10 «Россия» до Софийской ул.».

Работы осуществлялись на основании Договора №43/03/2023 от 02 марта 2023 года, заключенного между ИИМК РАН и АО «Трест», а также Открытого Листа № 0065-2023 от 10 февраля 2023 г., выданного Соловьевой Наталье Федоровне на право производства археологических полевых работ (археологических разведок) на земельных участках в Адмиралтейском, Василеостровском, Выборгском, Калининском, Кировском, Колпинском, Красногвардейском, Красносельском, Кронштадтском, Курортном, Московском, Невском, Петроградском, Петродворцовом, Приморском, Пушкинском, Фрунзенском и Центральном районах г. Санкт-Петербурга. Срок действия Открытого листа с 10 февраля 2023 года по 20 января 2024 года (Приложение А).

В соответствии с письмом Комитета по государственному контролю, использованию и охране памятников истории и культуры № 01-43-27374/22-0-1 от 09.11.2022 г., земельный участок по объекту: «Реконструкция Колпинского шоссе на участке от автодороги М-10 «Россия» до Софийской ул.» расположен в границах:

- вне зон объектов культурного наследия.

Закон Санкт-Петербурга от 19.01.2009 № 820-7 (в редакции, вступившей в силу 01.08.2021) "О границах объединенных зон охраны объектов культурного наследия, расположенных на территории Санкт-Петербурга, режимах использования земель и требованиях к градостроительным регламентам в границах указанных зон".

В пределах границ вышеуказанного земельного участка отсутствуют объекты (выявленные объекты) культурного наследия; объекты культурного наследия, включенные в Единый государственный реестр объектов культурного

Изн. № подл.	Подп. и дата				
	Взам. инв. №				
Изн. № дубл.	Изн. № дубл.				
	Подп. и дата				
Изн. № подл.	Изн. № подл.				
	Изн. № подл.				
Ли	Изм.	№ докум.	Подп.	Дата	Лист 10
43/03/2023-РП-ТО					

наследия (памятников истории и культуры) народов Российской Федерации, а также защитная зона объектов культурного наследия.

К границам участка непосредственно не примыкают объекты (выявленные объекты) культурного наследия.

Земельный участок расположен вне границ территории исторического поселения.

Сведениями о наличии или об отсутствии на данном земельном участке объектов археологического наследия или объектов, обладающих признаками объекта археологического наследия, орган охраны объектов культурного наследия не располагает. (Приложение В).

В данной ситуации археологические исследования являются необходимым условием проведения строительных (земляных) работ, согласно требованиям Федерального закона от 25.06.2002 №73-ФЗ «Об объектах культурного наследия (памятниках истории и культуры) народов Российской Федерации».

До начала полевых археологических работ была собрана историко-библиографическая информация, подготовлен комплект исторических карт с нанесенными на них границами участка обследования, иллюстративный материал.

Цель проведения работ на участке обследования – определение наличия или отсутствия объектов культурного, в том числе и археологического, наследия, включенных в реестр, выявленных объектов культурного наследия, либо объектов, обладающих признаками объекта культурного наследия, на обследуемом земельном участке.

Задача археологических исследований на участке обследования заключалась в выявлении, фиксации и исследовании остатков археологических (исторических) памятников, культурных слоев, конструкций и сооружений, массовых и индивидуальных находок путем визуального обследования и заложения разведывательных археологических шурфов (археологические разведки).

Подп. и дата
Взам. инв. №
Инв. № дубл.
Подп. и дата
Инв. № подл.

Ли	Изм.	№ докум.	Подп.	Дата

43/03/2023-РП-ТО

Лист

11

В ходе работ был произведен натурный осмотр участка, заложено 2 разведывательных шурфа общей площадью 8 кв. м. с целью выявления культурного слоя на территории обследования.

В результате работ объекты археологического наследия на участке обследования не выявлены.

Инв. № подл.	Подп. и дата				
	Взам. инв. №				
Инв. № дубл.	Подп. и дата				
	Инв. № подл.				
43/03/2023-РП-ТО					
Ли	Изм.	№ докум.	Подп.	Дата	Лист
					12

1. ИСТОРИЧЕСКАЯ СПРАВКА

1.1. Топонимика исследуемого района.

Пушкинский район – административно-территориальная единица в юго-восточной части Санкт-Петербурга. Своё название район получил по местоположению административного центра, городу Пушкин.

Шушары – посёлок, внутригородское муниципальное образование в составе Пушкинского района. Название «Шушары» происходит от фин. Suosaari – «остров среди болота».

Колпинское шоссе – шоссе в Пушкинском и Колпинском районах Санкт-Петербурга, включая территории города Пушкина и посёлка Шушары. Проходит из-за Автомобильной улицы до реки Поповой Ижорки. В западном направлении продолжается Новодеревенской улицей, в восточном – проспектом Ленина. Название появилось в XIX веке. Связано с тем, что шоссе ведет из Пушкина в Колпино. На карте начала XX века было обозначено как Колпинская дорога.

Московское шоссе - возникло в первой четверти XVIII века как дорога к Царскому Селу и далее на Новгород и Москву. В XVIII веке называлось Большая Московская дорога и Новгородская дорога, с XIX века называется - Московское шоссе. Вплоть до начала 1917 года земли по обе стороны Московского шоссе до Средней Рогатки административно относились к Московской волости Петроградского уезда. Сразу после Февральской революции городская дума Петрограда инициировала процесс включения в черту города его ближайших рабочих окраин.

Софийская улица – одна из крупнейших улиц Санкт-Петербурга, проходящая по территории Фрунзенского, Пушкинского и Колпинского районов Санкт-Петербурга. Соединяет город Колпино и восточную часть района Купчино с центром Петербурга. Начинается от улицы Салова и следует в юго-восточном направлении. Названа 16 января 1964 года в честь столицы Болгарии Софии.

1.2. История освоения Пушкинского района Санкт-Петербурга.

Первые археологические свидетельства заселения территорий, входящих в пределы современного Санкт-Петербурга, известны в районе Лахты и

Инв. № подл.	Подп. и дата								
	Взам. инв. №								
	Инв. № дубл.								
	Подп. и дата								
Инв. № подл.									
Ли	Изм.	№ докум.	Подп.	Дата	43/03/2023-РП-ТО				Лист
									13

Сестрорецкого разлива, и датируются периодом неолита и раннего железного века.

Заселение и хозяйственное освоение территории современного города началось задолго до строительства Санкт-Петербурга. Племена, жившие в районе южного берега Финского залива, в том числе водь и ижора, вошли в IX в. в состав Новгородского государства. Территория будущего Санкт-Петербурга в новгородские времена находилась на землях Никольско-Ижорского и Спасско-Городненского погостов Ореховского уезда, входившего в состав Водской пятины. Писцовая книга 1500 г. свидетельствует о том, что крестьяне выращивали рожь, овес, ячмень и лен. Было развито скотоводство, в некоторых погостах существенную роль играла охота. Рыбная ловля была развита в местностях, лежащих по берегам реки Невы. В XV веке с формированием централизованного Русского государства, к Московским землям были присоединены новгородские земли, в том числе Водская пятина. «Освоение невских берегов – одна из проблем истории русского Северо-запада. Известно, что, начиная с VIII–X вв., по Неве, проходил международный водный путь, связывавший Восточную Европу с Балтийским регионом. Однако, на ее побережье практически не известны следы оседлости этого времени. Не выявлены здесь и археологические памятники более позднего времени – вплоть до XIV столетия» (Сорокин 2008: 351).

Данные земли долгие годы были ареной борьбы Руси (позднее Российской империи) со странами Западной Европы за право выхода к Балтийскому морю. В XVI веке в ходе Ливонской войны в 1583 году от России были отторгнуты города Ям, Копорье, Ивангород и Корела вместе с уездами. По итогам следующего этапа войны, закончившегося Тявзинским миром в 1595 г., Россия вернула все утраченные территории, кроме Нарвы с уездами. В годы польско-шведской интервенции в начале XVII в. шведы захватили весь Невско-Ладожский бассейн. По итогам договора между Россией и Швецией, Россия оказалась полностью отрезанной от Балтийского моря. Учитывая важное стратегическое значение Невы, шведы составили план строительства укреплений. В 1611 году в устье реки Охты была заложена крепость Ниеншанц, а напротив город Ниен. В соответствии

Инв. № подл.	Подп. и дата				
	Взам. инв. №				
	Инв. № дубл.				
	Подп. и дата				
					Лист
43/03/2023-РП-ТО					14
Ли	Изм.	№ докум.	Подп.	Дата	

с политическими интересами Швеции началась колонизация Невского края. Особым манифестом шведское правительство приглашало на жительство шведских подданных, главным образом дворян, а также немцев и финнов. «Архивные данные показывают, что шведское правительство проводило политику вытеснения православного населения, более 90% которого бежало в Россию. На их место в 1630-1640-х гг. были привезены десятки тысяч финнов из Финляндии, которые заселили опустевшие селения и стали финнами-ингерманландцами. С этого времени традиционные древние славянские наименования рек, территорий, селений в Ингерманландии были заменены на финские» (Семенцов 2003:3).

Вотская пятина включала в свой состав 5 городов и 63 погоста. Местность, где возникло Саарское село (позднее город Пушкин), принадлежала Никольскому Ижорскому погосту. Центр погоста находился на месте нынешнего села Ижоры. По писцовым книгам 1500 года в Никольско-Ижорский погост, как административную единицу, входило 4 села и 328 деревень.

Возникновение поселения Сарица предположительно относится ко времени московского владения краем после того, как князь московский Иоанн III в 1501 году изменил древние новгородские порядки, отдав многие земли и вотчины новгородских граждан своим служилым людям. Топоним Сарица предположительно происходит от вепского «sari» - ручей. Впервые топоним встречается в «Переписной окладной книге Вотской пятины. Во времена заселения этих земель шведами происходит трансформация названия Сарица в Сааримойс (от фин. saari – остров, трансформированного по созвучию с вепск. sari, и mois – поместье, усадьба, мыза). Параллельно появилось название Сарицгоф (швед. Saritzhov – саарская усадьба).

Большая часть Пушкинского района лежала в пределах Славянского прихода Ижорского погоста Нотебургского лена. Восточная часть находилась на территории Ижорского прихода одноименного погоста, западная – в Дудергофском погосте. Деревни располагались преимущественно по берегам рек-

Ивл. № подл.	Подп. и дата	Ивл. № дубл.	Взам. ивл. №	Подп. и дата	Ли	Изм.	№ докум.	Подп.	Дата	43/03/2023-РП-ТО	Лист
											15

Кузьминки, Славянки и их притоков. Деревни были приписаны к административно-хозяйственным центрам – мызам.

После изгнания шведов из этого района Пётр I подарил мызу А. Д. Меншикову, а в 1710 году Сарская мыза была подарена Екатерине I. В царствование Елизаветы Петровны Царское село стало императорской резиденцией, вокруг которой сложилось поселение.

1.3. Шушары

Деревня Шушары (Сусара), впервые упоминается на «Географическом чертеже Ижорской земли» Адриана Шонбека 1705 года. Название «Шушары» происходит от фин. Suosaari – «остров среди болота». Первоначально деревня располагалась там, где сейчас расположен совхоз Ленсоветовский.

В начале XIX века болота в рассматриваемом районе были осушены, и на их месте появились луга и поля. Деревни данного округа расширились. В 1852 году Шушары получили статус поселка городского типа.

В 1930-е гг. при организации совхоза «Шушары» его центральная усадьба была размещена у ж/д станция Средняя (открыта в 1838 году), которая с 1931 года, стала именоваться Шушары, туда же переместился и поселок.

В 1932 году в Шушарском национальном сельсовете насчитывалось 257 дворов с населением 1196 жителей. Русских – 30 дворов с населением 143 человека. Финнов – 227 дворов с населением 1053 человека.

По данным 1933 года деревня Шушары являлась административным центром Шушарского финского национального сельсовета Ленинградского Пригородного района Ленинградской области, в который входили 5 населённых пунктов: деревни Большие Гарры, Малые Гарры, Николаевская, Суссары, Шушары

В 1958 году Шушары получили статус посёлка городского типа.

В 1997 году в состав посёлка была включена территория, принадлежавшая совхозам «Шушары», «Детскосельский» и «Ленсоветовский», с несколькими населёнными пунктами, включая «Пулковское отделение совхоза Шушары». Жилая и промышленная застройка привела к появлению большого числа новых

Инва. № дубл.	Взам. инв. №	Подп. и дата
Инва. № подл.	Подп. и дата	

Ли	Изм.	№ докум.	Подп.	Дата

43/03/2023-РП-ТО

Лист

16

топонимов. В этом же году согласно закону Санкт-Петербурга от 23 июня 1997 года № 112-36 посёлок городского типа «Шушары», утратил статус самостоятельного населённого пункта и вошёл в состав города федерального значения Санкт-Петербург, став его территориальной единицей в составе Пушкинского района Санкт-Петербурга.

1.4. Московская славянка

Московская Славянка – территориальная зона в составе посёлка Шушары. Как населённый пункт основана в 1715 году. На картах 1770 и 1852 гг. известна под именем Славянка.

В качестве слободы Московская Славянка известна с 1899 в составе Царскосельского уезда. Названа в честь Московского шоссе и реки Славянки. Согласно данным первой переписи населения Российской империи: Московская Славянка – деревня, православных – 1507, мужчин – 699, женщин – 817, обою пола – 1516. (1897 год)

Церковь во имя Преображения Господня в Московской Славянке. Также можно найти название Церковь Спаса Преображения в Московской Славянке. Каменная церковь построена в 1783 – 1787 годах возможно по проекту Дж. Кваренги (проект копия Смоленской церкви в Пулково). Закрыт в 1938 году. Здание сильно пострадало в период Великой Отечественной войны. Поэтому в 1946 году руины церкви решили снести. В 2017 году рядом с храмовым местом возведена часовня Успения Пресвятой Богородицы.

Воинское братское захоронение «Московская Славянка»

На воинском братском захоронении «Московская Славянка» установлена мемориальная стела со словами: «Вечная слава героям, павшим в боях за свободу и независимость нашей Родины, 1941-1944 гг.»; высажена памятная берёзовая аллея.

1.5. Археологические изыскания на территории Санкт-Петербурга

Значимость культурного слоя исторических городов Северо-Запада начинают понимать в начале XX в. Н.К.Рерих отмечал это в отношении Великого Новгорода. Во второй половине XX века, после масштабных археологических

Инв. № подл.	Подп. и дата	Взам. инв. №	Инв. № дубл.	Подп. и дата	Ли	Изм.	№ докум.	Подп.	Дата	43/03/2023-РП-ТО	Лист
											17

раскопок начинают приниматься местные законы об охране археологического культурного слоя. Интерес археологов к культурному слою города Санкт-Петербурга появился не так давно. Работы, связанные с археологическими изысканиями в городе, были направлены на реставрацию памятников архитектуры. В числе первых археологов, обратившихся к археологическому изучению Петербурга в 1960–1980-х годах, следует назвать А.Д. Грача, Г.С. Лебедева, В.А. Коренцвита.

В 1990-х годах происходят перемены, археологические раскопки в городе и его окрестностях, становятся регулярными. Работы ведутся по программе «Археология Санкт-Петербурга», которая предусматривает изучение, сохранение и использование археологических объектов и культурного слоя на территории города.

Важным результатом археологических исследований последних лет является планомерное вхождение археологии Санкт-Петербурга в научный обиход. Она стала достоянием городской культуры. В 90-е годы Санкт-Петербургской археологической экспедицией инициируется программа изучения, сохранения и использования объектов археологического наследия Санкт-Петербурга.

В следствии чего, на основе разведочных раскопок и систематического наблюдения за земляными и строительными работами, в городе собрана и систематизирована значительная по объему информация о мощности и состоянии культурных напластований в центральных и окраинных районах города. Продолжает формироваться информационная база об археологических объектах и культурном слое на территории Санкт-Петербурга.

1.6. Анализ картографического материала

Первые картографические данные о заселении территории Приневья отражаются в шведских картах XVII начала XVIII вв. На плане Беренгейма 1676 г. неподалеку от территории исследуемого участка располагалась деревня Wivala Славянского погоста (рис. 3).

Инв. № подл.	Подп. и дата	Инв. № дубл.	Взам. инв. №	Подп. и дата	Ли	Изм.	№ докум.	Подп.	Дата	43/03/2023-РП-ТО	Лист
											18

На семитопографической карте окружности С.Петербурга и Карельского перешейка автора майора Теслева рядом с исследуемым участком отмечена деревня Славянка. Самая территория заболочена (рис. 4).

На карте окрестностей Санкт-Петербурга, составленной военными топографами под руководством Шуберта отражена местность окрестностей Петербурга с 1846 по 1919 гг. видно, что на левой части участка обследования рядом с дорогой находились пахотные поля. В правой части по обе стороны от дороги расположилось болото (рис. 5).

На военно-топографической карте, верстовке 1888 года Района Царского Села, Павловска и Пулково видно, что ситуация не меняется, местность заболочена (Рис. 6).

Согласно карте РККА на территории от Ленинграда (Санкт-Петербурга) и местности к северу и востоку до города Великого Новгорода. 1941 года издания и состоянием местности на 1931 - 1937 годы участок обследования, расположенный по бокам от дороги не освоен, на территории находится болото (рис. 7).

1.7. Выводы по разделу

- В ходе архивно-библиографических исследований установлено, что непосредственно на территории исследуемого участка объекты археологического наследия ранее не фиксировались.
- Исследуемый участок расположен рядом с территориальной зоной в составе посёлка Шушары – Московская Славянка.
- Согласно историческим картам, застройка на территории исследуемого участка рядом с Колпинским шоссе появляется только в конце XX в., до этого момента исследуемая территория была не освоена, на картах отмечены лишь пахотные поля на небольшом участке в левой части трассы.
- Вплоть до второй половины XX в. участок обследования располагался на болотистых территориях.
- Исходя из вышесказанного участок обследования является малоперспективным с точки зрения обнаружения объектов археологического культурного наследия.

Инд. № подл.	Подп. и дата	Инд. № дубл.	Взам. инв. №	Подп. и дата	Ли	Изм.	№ докум.	Подп.	Дата	43/03/2023-РП-ТО	Лист
											19

сторону Финского залива и Ладожского озера. В системе террас можно выделить следующие уровни: 0-9 м; 9-16 м; 16 -23 м; 23-27 м. Переходы между террасами обычно выражен в виде четких уступов, высотой от 1-2 м до 5-6 м или в виде пологих склонов. (Коробко, 2015, С. 13, 17).

Первоначальный облик Предглинтовой и Приневской низменностей частично изменён антропогенным воздействием, в частности плотной городской застройкой, сельскохозяйственной деятельностью и транспортными коммуникациями.

Инв. № подл.	Подп. и дата				Лист
	Взам. инв. №				
Инв. № дубл.	Подп. и дата				21
	Инв. № дубл.				
43/03/2023-РП-ТО					Лист
Ли	Изм.	№ докум.	Подп.	Дата	

3. МЕТОДИКА ПОЛЕВЫХ ИССЛЕДОВАНИЙ

В рамках работ по проведению научного обследования (археологическая разведка) земельного участка по объекту: «Реконструкция Колпинского шоссе на участке от автодороги М-10 «Россия» до Софийской ул.» проводилось визуальное обследование объекта и закладка археологического шурфа.

Полевые археологические исследования проводились в соответствии с методическими указаниями и требованиями «Положения о порядке проведения археологических полевых работ и составления научной отчетной документации», утвержденного постановлением Бюро Отделения историко-филологических наук Российской академии наук от 20 июня 2018 г. № 32.

Основная задача проведения археологических исследований на площади планируемого строительства и окружающей территории заключалась в выявлении и фиксации археологических (исторических) памятников, культурных слоев, конструкций и сооружений, сборе и исследовании археологического материала.

Полевые работы включали в себя:

- визуальный осмотр указанной в договоре территории, поиск подъемного материала;
- описание исследуемой территории и ее фотофиксация;
- разбивку археологических шурфов;
- привязка археологических шурфов к ситуационному плану исследуемой территории;
- выборку культурных напластований из шурфов по слоям;
- выявление и изучение археологического материала по слоям;
- фотофиксацию процесса работ;
- фотофиксацию стенок и планиграфии шурфов;
- описание ландшафтной характеристики обнаруженных объектов и фиксация их современного состояния;
- ведение полевой документации;
- рекультивацию шурфов.

Инв. № подл.	Подп. и дата	Инв. № дубл.	Взам. инв. №	Подп. и дата	Ли	Изм.	№ докум.	Подп.	Дата	43/03/2023-РП-ТО	Лист

Применялся стандартный набор методов, используемых при археологических разведках: предварительные архивно-библиографические изыскания, визуальный осмотр местности, осмотр обнажений культурного слоя, поиск подъемного материала, шурфовка. Натурные полевые исследования проводились в виде осуществления пеших маршрутов на территории земельного участка. Маршруты осуществлялись на всем протяжении пешим порядком. В качестве осевой линии использовались границы проектируемого объекта, предоставленные заказчиком. Все участки детально фиксировались (фото, описание, привязка к карте). При прохождении маршрутов с целью обнаружения выходов культурного слоя и артефактов осматривались встречающиеся обнажения грунта естественного и антропогенного происхождения. На перспективных для обнаружения памятников археологии участке производилась закладка шурфов, ориентированных по сторонам света, направленных на поиск культурного слоя и древних артефактов. Место расположения шурфов было обусловлено геоморфологическим состоянием местности и степенью освоенности обследуемой территории, и определялось с таким расчетом, чтобы обеспечить полное выявление и определение границ всех объектов археологического наследия, попадающих в пределы обследуемых земельных участков, с учетом существующих методических рекомендаций 1 шурф на 1 км (при линейных обследованиях). Размеры шурфа 2x2 м. Всего в границах обследования для выявления объектов археологического наследия было заложено 2 разведывательных шурфа общей площадью 8 кв. м. Разборка грунта в процессе шурфовки производилась вручную по стратиграфическим слоям с разнородными культурными прослойками и соответствующим им общим планиграфическим горизонтам фиксации. Для выявления структуры плотных поверхностей и удаления грунта в стесненных условиях при расчистке использовались щетки, кисти и совки. Глубина шурфов включала всю толщу напластований, осуществлялась контрольная прокопка верхней части археологически стерильного слоя, подстилающего почвенный горизонт (материка). Все шурфы

Инв. № подл	Подп. и дата	Инв. № дубл.	Взам. инв. №	Подп. и дата	43/03/2023-РП-ТО					Лист			
										23			
					Ли	Изм.	№ докум.	Подп.	Дата				

документировались, в том числе фотографически, и фиксировались дневниковыми записями.

Все археологические работы проводились при температуре выше 0° С (согласно ст. 3.23 «Положения о порядке проведения археологических полевых работ и составления научной отчетной документации», утвержденного постановлением Бюро Отделения историко-филологических наук Российской академии наук от 20 июня 2018 № 32). При фиксации находок и объектов в культурном слое, вычерчивании планов горизонтов снятия, профилей бортов шурфов и разрезов использовалась разработанная в ИИМК РАН в 2010 г. методика электронной фиксации и совмещенный с ней программный комплекс. Чертежи планов и стратиграфических профилей были выполнены при помощи системы автоматизированного проектирования и черчения (САПР) с использованием методов фотограмметрии.

Координаты, определенные в зависимости от внешних условий приема с точностью 2-5 см, даются в местной системе координат МСК-1964 СПб ГОСТ 51794-2008 в метрах.

Для картирования рекогносцировочных шурфов, выявленных объектов и общевидовых фотографий ландшафтной ситуации использованы имеющиеся в распоряжении экспедиции растровые карты масштаба 1:50000 и 1:100000 в формате JPG, а также топографический план масштаба 1:500 в формате DWG, предоставленный заказчиком. Выноска разведочных археологических шурфов и дальнейшая привязка исследуемых объектов к современной топографической основе производились при помощи портативных приборов глобального позиционирования Garmin GPSMAP CSx 60. Географические координаты (широта, долгота), определенные в зависимости от внешних условий приема с точностью 5-20 м, даются в формате десятичных градусов Long/Lat ddd,dddddd° (WGS-84) и помощью встроенных в геоинформационную систему QGIS программных алгоритмов географические координаты переведены в местную систему координат МСК-1964 Санкт-Петербург.

Инд. № подл.	Подп. и дата				
	Взам. инв. №				
	Инд. № дубл.				
	Подп. и дата				
43/03/2023-РП-ТО					
Ли	Изм.	№ докум.	Подп.	Дата	Лист 24

Основные этапы работ фиксировались с помощью цифровых фотоаппаратов с разрешением не менее 5 Мрх. Для указания масштаба и ориентации по сторонам света при фотографировании использовался набор телескопических реек длиной 4 м с сантиметровыми делениями, двухцветная стрелка «север». Все высотные отметки на планах и разрезах представлены в Балтийской системе высот (далее БС). После окончания разведочных работ шурф рекультивировался, что подтверждается фотографически.

Инв. № подл.	Подп. и дата				Лист
Инв. № дубл.	Взам. инв. №				43/03/2023-РП-ТО
Подп. и дата	Инв. № дубл.				Лист
Инв. № подл.	Подп. и дата				Лист
Ли	Изм.	№ докум.	Подп.	Дата	

4. ПОЛЕВЫЕ ИССЛЕДОВАНИЯ

Объект исследования является линейным, находится на территории, расположенной в Пушкинском районе Санкт-Петербурга. Исследуемый участок расположен вдоль участка Колпинского шоссе, между Софийской улицей и Московским шоссе.

Исследуемый участок примыкает к боковым границам Колпинского шоссе. Рельеф местности, в которой находится территория обследования, рядом с дорогой - спланированный относительно ровный. По обеим сторонам от дороги растет лес, почти вся территория заболочена.

Согласно топографическому плану (рис. 18), подземные инженерные коммуникации на участке обследования представлены канализацией и электрокабелями.

По результатам визуального осмотра доступных участков территории, культурного слоя выявлено не было, вывод о потенциальном наличии археологических объектов культурного наследия сделать невозможно

В этих условиях было принято решение заложить два шурфа в месте свободном от подземных коммуникаций, и где, соответственно, выше вероятность обнаружения непотревоженных слоев. Всего в ходе работ было заложено два шурфа размерами 2x2 м с целью выявления культурного слоя на территории обследования.

Разборка культурных напластований проводилась до уровня фиксации подстилающих геологических слоев (материковой поверхности). Максимальная глубина исследований – 80 см.

Были зафиксированы: планиграфия, разрезы стенок шурфа и прослежена следующая стратиграфия напластований:

Шурф № 1 заложен в западной части исследуемого участка. Дневная поверхность шурфа представлена дерном.

Фактические размеры шурфа – 2,0 х 2,0 метра.

Координаты поворотных точек шурфа 1:

№п/п	МСК-1964 Санкт-Петербург	WGS-84
------	--------------------------	--------

Подп. и дата	
Взам. инв. №	
Инв. № дубл.	
Подп. и дата	
Инв. № подл.	

Ли	Изм.	№ докум.	Подп.	Дата

43/03/2023-РП-ТО

Лист

26

	N	E	N	E
1	73363.1074	124536.1222	59.747527392	30.506324433
2	73363.0989	124538.1221	59.747527178	30.506360000
3	73363.0989	124538.1221	59.747527178	30.506360000
4	73365.1046	124538.1221	59.747545181	30.506360272

В связи со стремительным затоплением шурфа грунтовыми водами, пробивающимися из восточной стенки, было принято решение сохранить в центре шурфа перегородку во избежание затопления всего шурфа.

Стратиграфия шурфа №1 (западная стенка):

1. Дерново-почвенный слой: мощность 3-5 см.
2. Коричневая супесь: мощность 35-45 см.
3. Бежевая супесь (материк).

В юго-западном углу шурфа был сделан контрольный прокоп 35х60 см, глубиной 10 см.

Культурный слой отсутствует. После окончания работ шурф был рекультивирован.

Шурф № 2 заложен в центральной части исследуемого участка. Дневная поверхность шурфа представлена дерном.

Фактические размеры шурфа – 2,0 х 2,0 метра.

Координаты поворотных точек шурфа 2:

№пт	МСК-1964 Санкт-Петербург		WGS-84	
	N	E	N	E
1	73325.7424	124820.2345	59.747172463	30.511372264
2	73327.7481	124820.2345	59.747190465	30.511372539
3	73325.751	124818.2346	59.747172678	30.511336697
4	73325.7424	124820.2345	59.747172463	30.511372264

Стратиграфия шурфа №1 (западная стенка):

1. Дерново-почвенный слой: мощность 3-5 см.

Подп. и дата
Взам. инв. №
Инв. № дубл.
Подп. и дата
Инв. № подл.

Ли	Изм.	№ докум.	Подп.	Дата
----	------	----------	-------	------

43/03/2023-РП-ТО

Лист

27

2. Коричневая супесь: мощность 30-35 см.

Культурный слой отсутствует.

Во время зачистки по матерiku, шурф стал быстро заполняться грунтовыми водами, уровень стояния которых в это время года, примерно, соответствует высотным отметкам материковой поверхности. Предприняты попытки откачки воды, не увенчались успехом. Фиксация производилась по уровню грунтовых вод. После окончания работ шурф был рекультивирован.

Инв. № подл.	Подп. и дата			
	Взам. инв. №			
Инв. № дубл.	Подп. и дата			
	Инв. № подл.			
43/03/2023-РП-ТО				
Ли	Изм.	№ докум.	Подп.	Дата
				Лист
				28

СПИСОК ИСТОЧНИКОВ И ЛИТЕРАТУРЫ

1. Алексеева С.В., Балашов Е.А., Владимирович А.Г. и др. Топонимическая Энциклопедия Санкт-Петербурга. К трехсотлетию Санкт-Петербурга. СПб. 2002.
2. Большая топонимическая энциклопедия Санкт-Петербурга. СПб. 2013.
3. Глезеров С. Е. Исторические района Петербурга от А до Я. — М. 2010.
4. Городские имена сегодня и вчера: Петербургская топонимика / сост. С. В. Алексеева, А. Г. Владимирович, А. Д. Ерофеев и др. — 2-е изд., перераб. и доп. — СПб. 1997.
5. Даринский А.В. География Ленинграда. Л. 1982.
6. Исаченко Г.А., Резников А.И. Ландшафты Санкт-Петербурга: эволюция, динамика, разнообразие. «Биосфера». 2014. Т. 6. № 3. С. 231-249.
7. Коробко А.А. Инженерно-геологический анализ и оценка условий строительства и эксплуатации сооружений различного назначения в пределах предглинтовой низменности (Санкт-Петербургский регион). Диссертация на соискание ученой степени кандидата геолого-минералогических наук. Санкт-Петербург. 2015 г.
8. Мещанинов М. Ю. Храмы Царского Села, Павловска и их ближайших окрестностей: Краткий исторический справочник. СПб. 2007.
9. Описание Санкт-Петербургской губернии по уездам и станам. СПб. 1838.
10. Переписная оброчная книга вотской пятины, 1500 года. Вторая половина // Новгородские писцовые книги, изданные археографической комиссией. СПб. 1868.
11. Семенова Г.В. История окрестностей Царского Села и Павловска. Л. 1990.
12. Семенцов С.В. Развитие Приневья и Приладожья в VIII-XVII вв. – основа создания Санкт-Петербурга и всей Санкт-Петербургской агломерации// Елагинские чтения. Выпуск 1. СПб. Изд-во «Остров». 2003.
13. Сорокин П. Е. О системе расселения в Приневье в допетровское время // Сельская Русь в IX–XVI вв. М. 2008. С. 351-362.

Инв. № подл.	Подп. и дата					43/03/2023-РП-ТО	Лист 30
	Взам. инв. №						
Инв. № дубл.							
	Подп. и дата						
Ли	Изм.	№ докум.	Подп.	Дата			

Рис. 8 Санкт-Петербург, Колпинское шоссе, Реконструкция Колпинского шоссе на участке от автодороги М- 10 «Россия» до Софийской ул. Точка фотофиксации 1, вид на юго-запад

Рис. 9 Санкт-Петербург, Колпинское шоссе, Реконструкция Колпинского шоссе на участке от автодороги М- 10 «Россия» до Софийской ул. Точка фотофиксации 2, вид на восток

Рис. 10 Санкт-Петербург, Колпинское шоссе, Реконструкция Колпинского шоссе на участке от автодороги М- 10 «Россия» до Софийской ул. Точка фотофиксации 3, вид на восток

Рис. 11 Санкт-Петербург, Колпинское шоссе, Реконструкция Колпинского шоссе на участке от автодороги М- 10 «Россия» до Софийской ул. Точка фотофиксации 4, вид на запад

Рис. 12 Санкт-Петербург, Колпинское шоссе, Реконструкция Колпинского шоссе на участке от автодороги М- 10 «Россия» до Софийской ул. Точка фотофиксации 5, вид на восток

Рис. 13 Санкт-Петербург, Колпинское шоссе, Реконструкция Колпинского шоссе на участке от автодороги М- 10 «Россия» до Софийской ул. Точка фотофиксации 6, вид на юго-запад

Рис. 14 Санкт-Петербург, Колпинское шоссе, Реконструкция Колпинского шоссе на участке от автодороги М- 10 «Россия» до Софийской ул. Точка фотофиксации 7, вид на восток

Рис. 15 Санкт-Петербург, Колпинское шоссе, Реконструкция Колпинского шоссе на участке от автодороги М- 10 «Россия» до Софийской ул. Точка фотофиксации 8, вид на запад

Рис. 16 Санкт-Петербург, Колпинское шоссе, Реконструкция Колпинского шоссе на участке от автодороги М- 10 «Россия» до Софийской ул. Точка фотофиксации 9, вид на запад

Рис. 17 Санкт-Петербург, Колпинское шоссе, Реконструкция Колпинского шоссе на участке от автодороги М- 10 «Россия» до Софийской ул. Точка фотофиксации 10, вид на восток

Инв. № подл.	Подп. и дата	Инв. № дубл.	Взам. инв. №	Подп. и дата	Ли	Изм.	№ докум.	Подп.	Дата	43/03/2023-РП-ТО	Лист
											32

Рис. 18 Санкт-Петербург, Колпинское шоссе, Реконструкция Колпинского шоссе на участке от автодороги М- 10 «Россия» до Софийской ул. Топографический план участка обследования с показанием месторасположения шурфа и точек съемки 1:500, восточная часть

Рис. 19 Санкт-Петербург, Колпинское шоссе, Реконструкция Колпинского шоссе на участке от автодороги М- 10 «Россия» до Софийской ул. Топографический план участка обследования с показанием месторасположения шурфа и точек съемки 1:500, западная часть

Рис. 20 Санкт-Петербург, Колпинское шоссе, Реконструкция Колпинского шоссе на участке от автодороги М- 10 «Россия» до Софийской ул. Шурф 1. Вид шурфа 1 до начала работ, вид на север.

Рис. 21 Санкт-Петербург, Колпинское шоссе, Реконструкция Колпинского шоссе на участке от автодороги М- 10 «Россия» до Софийской ул. Шурф 1. Дневная поверхность.

Рис. 22 Санкт-Петербург, Колпинское шоссе, Реконструкция Колпинского шоссе на участке от автодороги М- 10 «Россия» до Софийской ул. Шурф 1. Фиксация по материку.

Рис. 23 Санкт-Петербург, Колпинское шоссе, Реконструкция Колпинского шоссе на участке от автодороги М- 10 «Россия» до Софийской ул. Шурф 1. Фиксация по материку. Вид на север.

Рис. 24 Санкт-Петербург, Колпинское шоссе, Реконструкция Колпинского шоссе на участке от автодороги М- 10 «Россия» до Софийской ул. Шурф 1. Северная стенка.

Рис. 25 Санкт-Петербург, Колпинское шоссе, Реконструкция Колпинского шоссе на участке от автодороги М- 10 «Россия» до Софийской ул. Шурф 1. Западная стенка.

Рис. 26 Санкт-Петербург, Колпинское шоссе, Реконструкция Колпинского шоссе на участке от автодороги М- 10 «Россия» до Софийской ул. Шурф 1. Южная стенка.

Ивл. № подл.	Подп. и дата	Ивл. № дубл.	Взам. ивл. №	Подп. и дата	Ли	Изм.	№ докум.	Подп.	Дата	43/03/2023-РП-ТО	Лист
											33

Рис. 27 Санкт-Петербург, Колпинское шоссе, Реконструкция Колпинского шоссе на участке от автодороги М- 10 «Россия» до Софийской ул. Шурф 1. Фиксация по материку, вид на восток.

Рис. 28 Санкт-Петербург, Колпинское шоссе, Реконструкция Колпинского шоссе на участке от автодороги М- 10 «Россия» до Софийской ул. Шурф 1. Восточная стенка.

Рис. 29 Санкт-Петербург, Колпинское шоссе, Реконструкция Колпинского шоссе на участке от автодороги М- 10 «Россия» до Софийской ул. Шурф 1. Фото контрольного прокопа у южной стенки.

Рис. 30 Санкт-Петербург, Колпинское шоссе, Реконструкция Колпинского шоссе на участке от автодороги М- 10 «Россия» до Софийской ул. Фото после рекультивации шурфа, вид на север.

Рис. 31 Санкт-Петербург, Колпинское шоссе, Реконструкция Колпинского шоссе на участке от автодороги М- 10 «Россия» до Софийской ул. Шурф 1. Фото рекультивированного шурфа.

Рис. 32 Санкт-Петербург, Колпинское шоссе, Реконструкция Колпинского шоссе на участке от автодороги М- 10 «Россия» до Софийской ул. Шурф 1. Чертежи. Планиграфия.

Рис. 33 Санкт-Петербург, Колпинское шоссе, Реконструкция Колпинского шоссе на участке от автодороги М- 10 «Россия» до Софийской ул. Шурф 1. Чертежи. Стратиграфия.

Рис. 34 Санкт-Петербург, Колпинское шоссе, Реконструкция Колпинского шоссе на участке от автодороги М- 10 «Россия» до Софийской ул. Шурф 2. Вид шурфа 2 до начала работ, вид на юг.

Рис. 35 Санкт-Петербург, Колпинское шоссе, Реконструкция Колпинского шоссе на участке от автодороги М- 10 «Россия» до Софийской ул. Шурф 2. Дневная поверхность.

Рис. 36 Санкт-Петербург, Колпинское шоссе, Реконструкция Колпинского шоссе на участке от автодороги М- 10 «Россия» до Софийской ул. Шурф 2. Фиксация по уровню грунтовых вод.

Ивл. № подл.	Подп. и дата				
	Взам. инв. №				
Ивл. № дубл.	Ивл. № дубл.				
	Подп. и дата				
Ивл. № подл.	Ивл. № подл.				
	Ивл. № подл.				
Ли	Изм.	№ докум.	Подп.	Дата	43/03/2023-РП-ТО
					Лист
					34

Рис. 47 Санкт-Петербург, Колпинское шоссе, Реконструкция Колпинского шоссе на участке от автодороги М- 10 «Россия» до Софийской ул. Шурф 2. Чертежи. Планиграфия.

Рис. 48 Санкт-Петербург, Колпинское шоссе, Реконструкция Колпинского шоссе на участке от автодороги М- 10 «Россия» до Софийской ул. Шурф 2. Чертежи. Стратиграфия.

Инв. № подл.	Подп. и дата				
	Взам. инв. №				
Инв. № дубл.	Подп. и дата				
	Инв. № подл.				
43/03/2023-РП-ТО					Лист
					36
Ли	Изм.	№ докум.	Подп.	Дата	

АЛЬБОМ ИЛЛЮСТРАЦИЙ

Инев. № подл.	Подп. и дата	Инев. № дубл.	Взам. инв. №	Подп. и дата	43/03/2023-РП-ТО					Лист					
															37
										Ли	Изм.	№ докум.	Подп.	Дата	

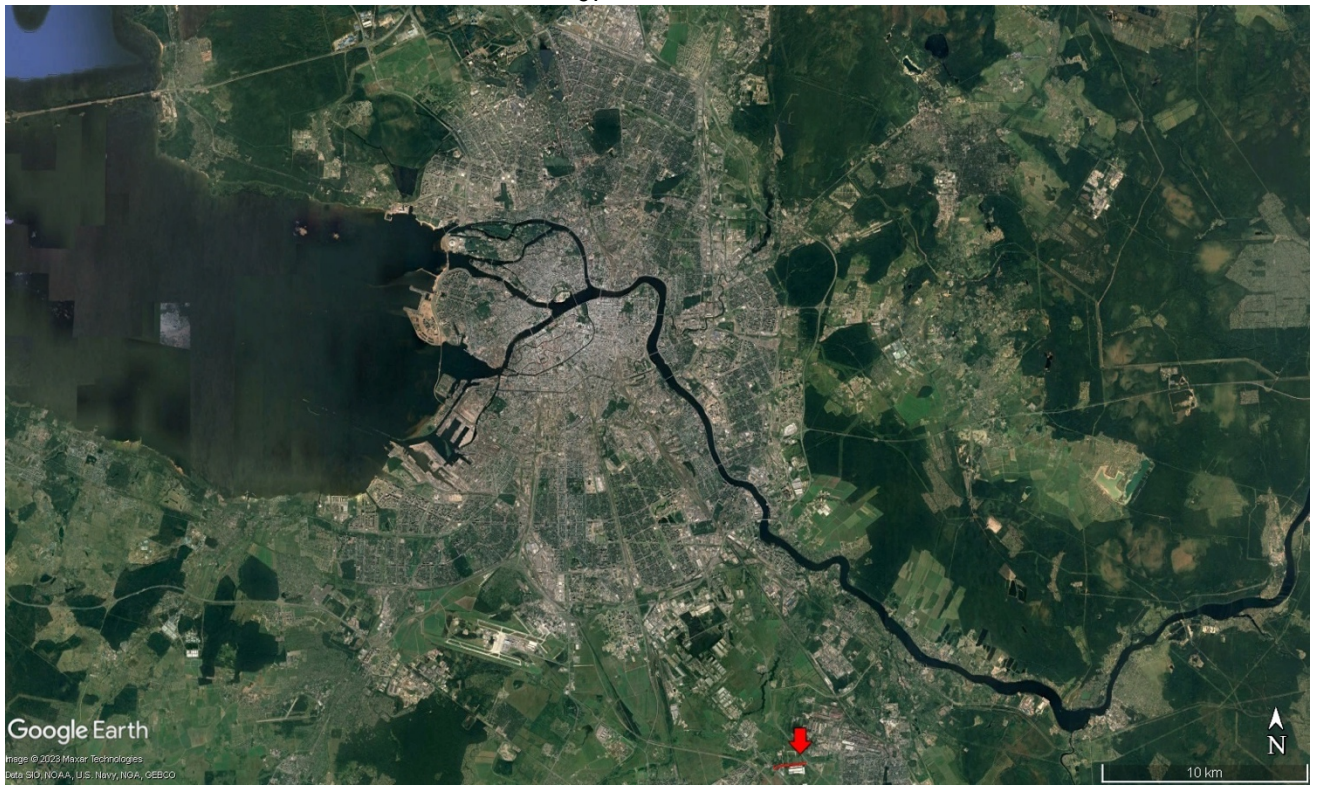


Рис. 1. Санкт-Петербург, Колпинское шоссе, Реконструкция Колпинского шоссе на участке от автодороги М- 10 «Россия» до Софийской ул. Участок обследования ка карте города (гугл-карта)



Рис. 2. Санкт-Петербург, Колпинское шоссе, Реконструкция Колпинского шоссе на участке от автодороги М- 10 «Россия» до Софийской ул. Участок обследования ка карте района (гугл-карта)

Инва. № подл.	Подп. и дата
Инва. № дубл.	Взам. инв. №
Инва. № подл.	Подп. и дата
Инва. № подл.	Подп. и дата

Ли	Изм.	№ докум.	Подп.	Дата

43/03/2023-РП-ТО

Лист

38

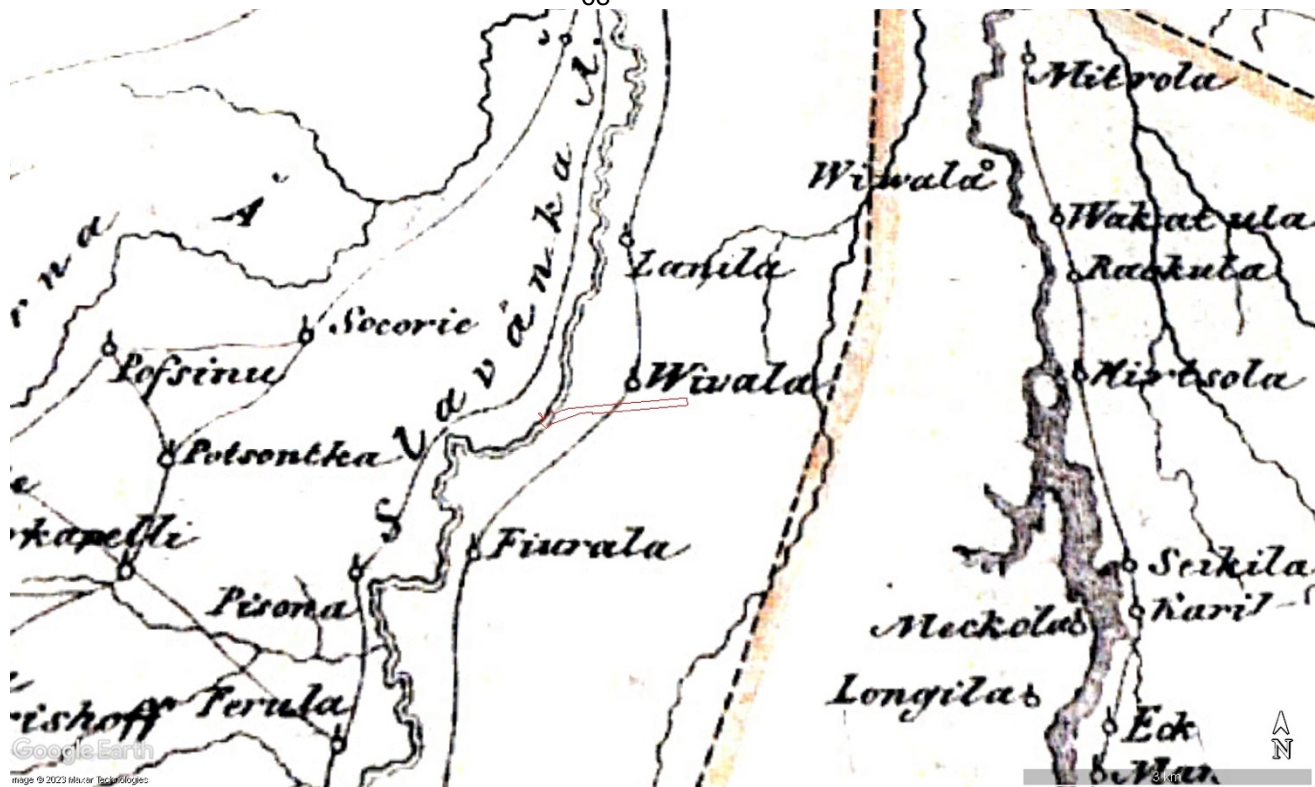


Рис. 3. Санкт-Петербург, Колпинское шоссе, Реконструкция Колпинского шоссе на участке от автодороги М- 10 «Россия» до Софийской ул. Месторасположение участка обследования на фрагменте карты «бывших губерний Иван-Города, Яма, Капорья и Нэтеборга», авторства Бергенгейма 1676 г

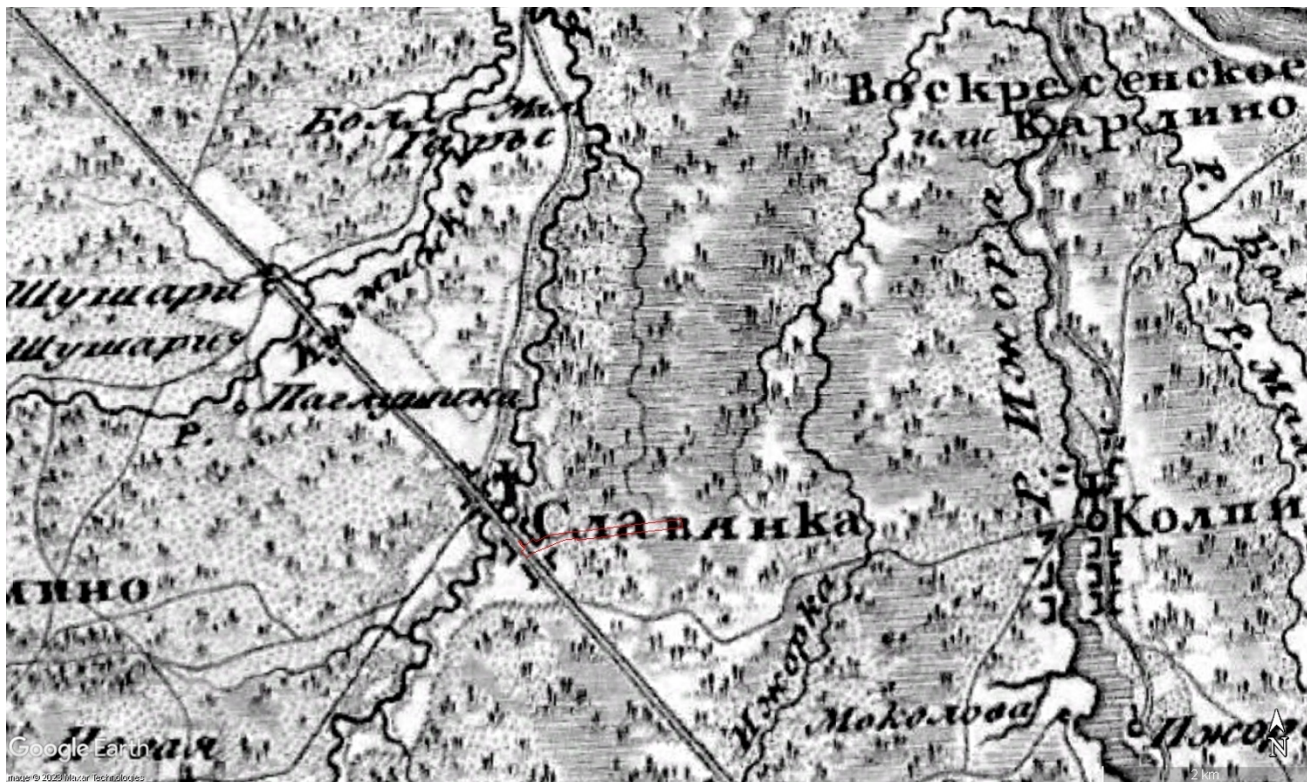


Рис. 4. Санкт-Петербург, Колпинское шоссе, Реконструкция Колпинского шоссе на участке от автодороги М- 10 «Россия» до Софийской ул. Месторасположение участка обследования на фрагменте семи топографической карты окружности С. Петербурга и Карельского перешейка

Изм. № подл.	Подп. и дата
Изм. № дубл.	Взам. инв. №
Изм. № инв.	Подп. и дата
Изм. № подл.	Подп. и дата

Ли	Изм.	№ докум.	Подп.	Дата



Рис. 5. Санкт-Петербург, Колпинское шоссе, Реконструкция Колпинского шоссе на участке от автодороги М- 10 «Россия» до Софийской ул. Месторасположения участка обследования на фрагменте карты окрестностей Санкт-Петербурга генерал-лейтенанта Шуберта

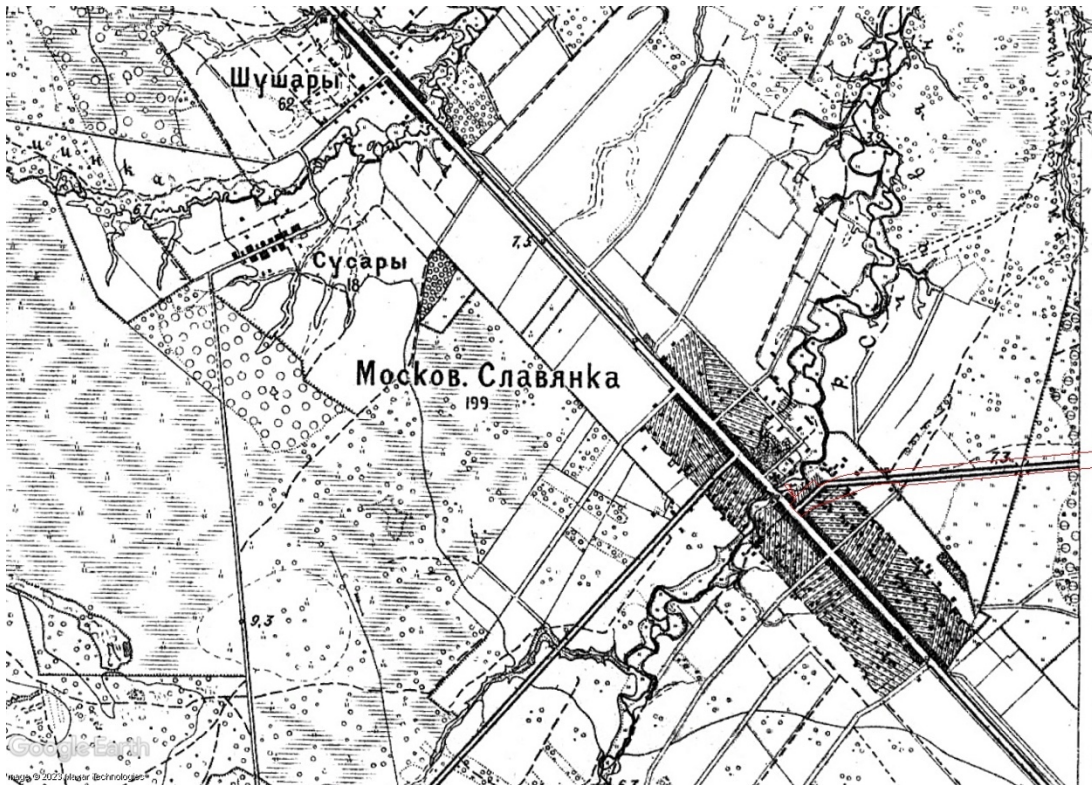


Рис. 6. Санкт-Петербург, Колпинское шоссе, Реконструкция Колпинского шоссе на участке от автодороги М- 10 «Россия» до Софийской ул. Месторасположения участка обследования на военно-топографической карте, верстовке 1888 года Района Царского Села, Павловска и Пулково

Подп. и дата	
Взам. инв. №	
Инв. № дубл.	
Подп. и дата	
Инв. № подл.	

Ли	Изм.	№ докум.	Подп.	Дата



Рис. 7. Санкт-Петербург, Колпинское шоссе, Реконструкция Колпинского шоссе на участке от автодороги М- 10 «Россия» до Софийской ул. Месторасположения участка обследования на фрагменте карты РККА на территории от Ленинграда (Санкт-Петербурга) и местности к северу и востоку до города Великого Новгорода.



Рис. 8. Санкт-Петербург, Колпинское шоссе, Реконструкция Колпинского шоссе на участке от автодороги М- 10 «Россия» до Софийской ул. Точка фотофиксации 1, вид на юго-запад

Изн. № подл.	Подп. и дата
Изн. № дубл.	Взам. инв. №
Изн. № подл.	Подп. и дата
Изн. № подл.	Изн. № подл.

Ли	Изм.	№ докум.	Подп.	Дата
----	------	----------	-------	------

43/03/2023-РП-ТО

Лист

41



Рис. 9. Санкт-Петербург, Колпинское шоссе, Реконструкция Колпинского шоссе на участке от автодороги М- 10 «Россия» до Софийской ул. Точка фотофиксации 2, вид на восток



Рис. 10. Санкт-Петербург, Колпинское шоссе, Реконструкция Колпинского шоссе на участке от автодороги М- 10 «Россия» до Софийской ул. Точка фотофиксации 3, вид на восток

Инва. № подл.	Подп. и дата
Инва. № дубл.	Взам. инв. №
Подп. и дата	Подп. и дата
Инва. № подл.	Инва. № дубл.
Инва. № подл.	Инва. № дубл.

Ли	Изм.	№ докум.	Подп.	Дата

43/03/2023-РП-ТО

Лист

42



Рис. 11. Санкт-Петербург, Колпинское шоссе, Реконструкция Колпинского шоссе на участке от автодороги М- 10 «Россия» до Софийской ул. Точка фотофиксации 4, вид на запад



Рис. 12. Санкт-Петербург, Колпинское шоссе, Реконструкция Колпинского шоссе на участке от автодороги М- 10 «Россия» до Софийской ул. Точка фотофиксации 5, вид на восток

Инва. № подл.	Подп. и дата
Инва. № дубл.	Взам. инв. №
Подп. и дата	Подп. и дата
Инва. № подл.	Инва. № дубл.
Инва. № подл.	Инва. № дубл.

Ли	Изм.	№ докум.	Подп.	Дата

43/03/2023-РП-ТО

Лист

43



Рис. 13. Санкт-Петербург, Колпинское шоссе, Реконструкция Колпинского шоссе на участке от автодороги М- 10 «Россия» до Софийской ул. Точка фотофиксации 6, вид на юго-запад



Рис. 14. Санкт-Петербург, Колпинское шоссе, Реконструкция Колпинского шоссе на участке от автодороги М- 10 «Россия» до Софийской ул. Точка фотофиксации 7, вид на восток

Подп. и дата
Взам. инв. №
Инв. № дубл.
Подп. и дата
Инв. № подл.

Ли	Изм.	№ докум.	Подп.	Дата
----	------	----------	-------	------

43/03/2023-РП-ТО

Лист

44



Рис. 15. Санкт-Петербург, Колпинское шоссе, Реконструкция Колпинского шоссе на участке от автодороги М- 10 «Россия» до Софийской ул. Точка фотофиксации 8, вид на запад



Рис. 16. Санкт-Петербург, Колпинское шоссе, Реконструкция Колпинского шоссе на участке от автодороги М- 10 «Россия» до Софийской ул. Точка фотофиксации 9, вид на запад

Подп. и дата
Взам. инв. №
Инв. № дубл.
Подп. и дата
Инв. № подл.

Ли	Изм.	№ докум.	Подп.	Дата
----	------	----------	-------	------

43/03/2023-РП-ТО

Лист

45



Рис. 17. Санкт-Петербург, Колпинское шоссе, Реконструкция Колпинского шоссе на участке от автодороги М- 10 «Россия» до Софийской ул. Точка фотофиксации 10, вид на восток

Инв. № подл.	Подп. и дата			
	Взам. инв. №			
Инв. № дубл.	Подп. и дата			
	Инв. № подл.			
43/03/2023-РП-ТО				
Ли	Изм.	№ докум.	Подп.	Дата
				Лист 46

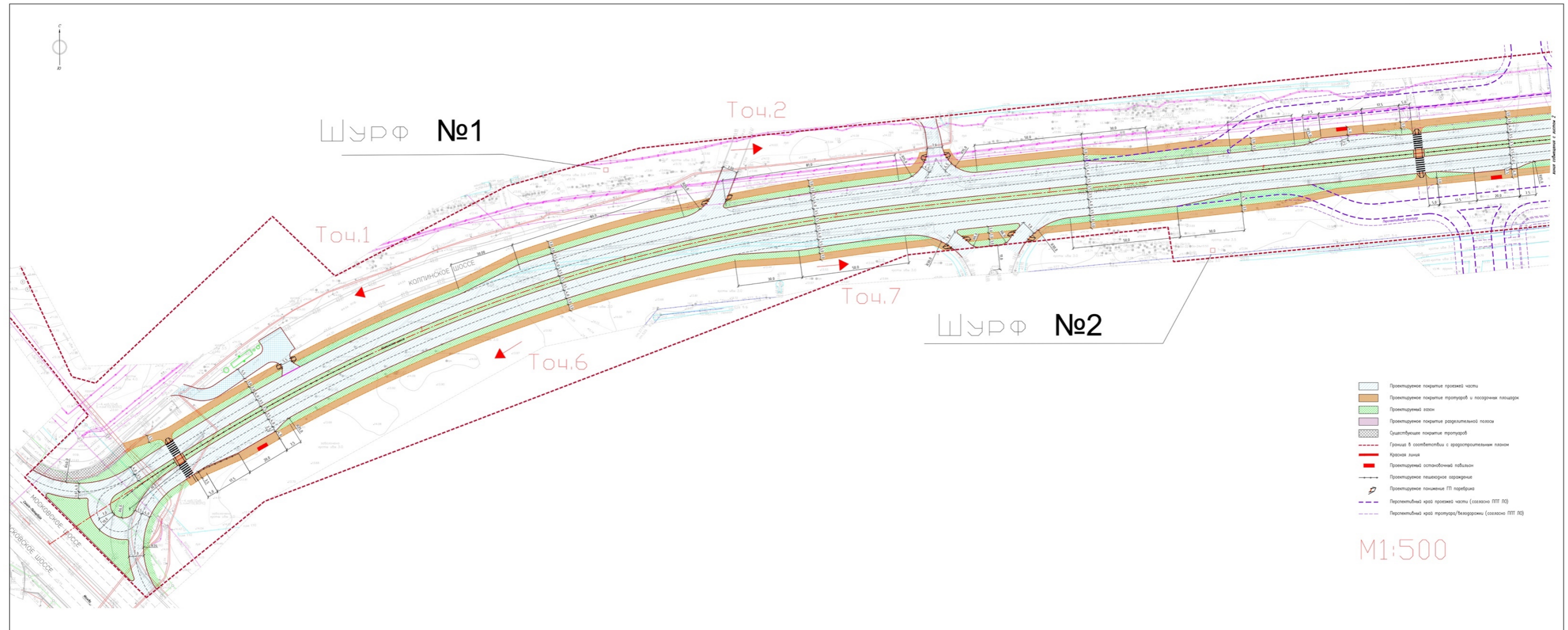


Рис. 18. Санкт-Петербург, Колпинское шоссе, Реконструкция Колпинского шоссе на участке от автодороги М- 10 «Россия» до Софийской ул. Топографический план участка обследования с показанием месторасположения шурфа и точек съемки 1:500, восточная часть

Ли	Изм.	№ докум.	Подп.	Дата

43/03/2023-РП-ТО

Лист

47



Рис. 22. Санкт-Петербург, Колпинское шоссе, Реконструкция Колпинского шоссе на участке от автодороги М- 10 «Россия» до Софийской ул. Шурф 1. Фиксация по матерiku.



Рис. 23. Санкт-Петербург, Колпинское шоссе, Реконструкция Колпинского шоссе на участке от автодороги М- 10 «Россия» до Софийской ул. Шурф 1. Фиксация по матерiku. Вид на север.

Инва. № подп.	Подп. и дата
Инва. № дубл.	Взам. инв. №
Инва. № подп.	Подп. и дата

Ли	Изм.	№ докум.	Подп.	Дата
----	------	----------	-------	------

43/03/2023-РП-ТО

Лист

50



Рис. 24. Санкт-Петербург, Колпинское шоссе, Реконструкция Колпинского шоссе на участке от автодороги М- 10 «Россия» до Софийской ул. Шурф 1. Северная стенка.



Рис. 25. Санкт-Петербург, Колпинское шоссе, Реконструкция Колпинского шоссе на участке от автодороги М- 10 «Россия» до Софийской ул. Шурф 1. Западная стенка.

Инва. № подл.	Подп. и дата
Инва. № дубл.	Взам. инв. №
Подп. и дата	Подп. и дата
Инва. № подл.	Подп. и дата

Ли	Изм.	№ докум.	Подп.	Дата
----	------	----------	-------	------

43/03/2023-РП-ТО

Лист

51



Рис. 26. Санкт-Петербург, Колпинское шоссе, Реконструкция Колпинского шоссе на участке от автодороги М- 10 «Россия» до Софийской ул. Шурф 1. Южная стенка.



Рис. 27. Санкт-Петербург, Колпинское шоссе, Реконструкция Колпинского шоссе на участке от автодороги М- 10 «Россия» до Софийской ул. Шурф 1. Фиксация по матерiku, вид на восток.

Инва. № подп.	Подп. и дата
Инва. № дубл.	Взам. инв. №
Инва. № подп.	Подп. и дата
Инва. № подп.	Подп. и дата

Ли	Изм.	№ докум.	Подп.	Дата

43/03/2023-РП-ТО

Лист

52



Рис. 28. Санкт-Петербург, Колпинское шоссе, Реконструкция Колпинского шоссе на участке от автодороги М- 10 «Россия» до Софийской ул. Шурф 1. Восточная стенка.

Инв. № подл.	Подп. и дата			
	Взам. инв. №			
Инв. № дубл.	Подп. и дата			
	Взам. инв. №			
Инв. № подл.	Подп. и дата			
	Взам. инв. №			
Ли	Изм.	№ докум.	Подп.	Дата
43/03/2023-РП-ТО				Лист
				53



Рис. 29. Санкт-Петербург, Колпинское шоссе, Реконструкция Колпинского шоссе на участке от автодороги М- 10 «Россия» до Софийской ул. Шурф 1. Фото контрольного прокопа у южной стенки.

Инва. № подл.	Подп. и дата
Инва. № дубл.	Взам. инв. №
Подп. и дата	Подп. и дата
Инва. № подл.	Подп. и дата

Ли	Изм.	№ докум.	Подп.	Дата

43/03/2023-РП-ТО

Лист

54



Рис. 30. Санкт-Петербург, Колпинское шоссе, Реконструкция Колпинского шоссе на участке от автодороги М- 10 «Россия» до Софийской ул. Фото после рекультивации шурфа, вид на север.



Рис. 31. Санкт-Петербург, Колпинское шоссе, Реконструкция Колпинского шоссе на участке от автодороги М- 10 «Россия» до Софийской ул. Шурф 1. Фото рекультивированного шурфа.

Инва. № подл.	Подп. и дата
Инва. № дубл.	Взам. инв. №
Подп. и дата	Подп. и дата
Инва. № подл.	Инва. № дубл.

Ли	Изм.	№ докум.	Подп.	Дата

43/03/2023-РП-ТО

Лист

55

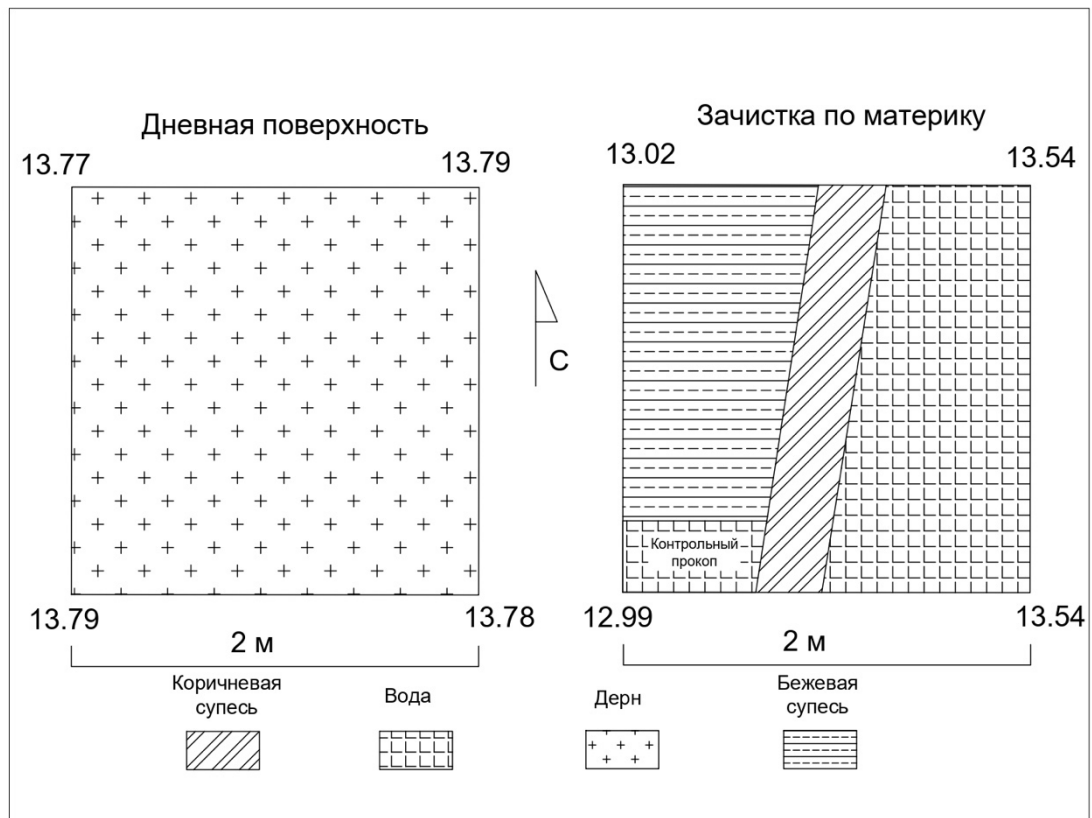


Рис. 32. Санкт-Петербург, Колпинское шоссе, Реконструкция Колпинского шоссе на участке от автодороги М- 10 «Россия» до Софийской ул. Шурф 1. Чертежи. Планиграфия.

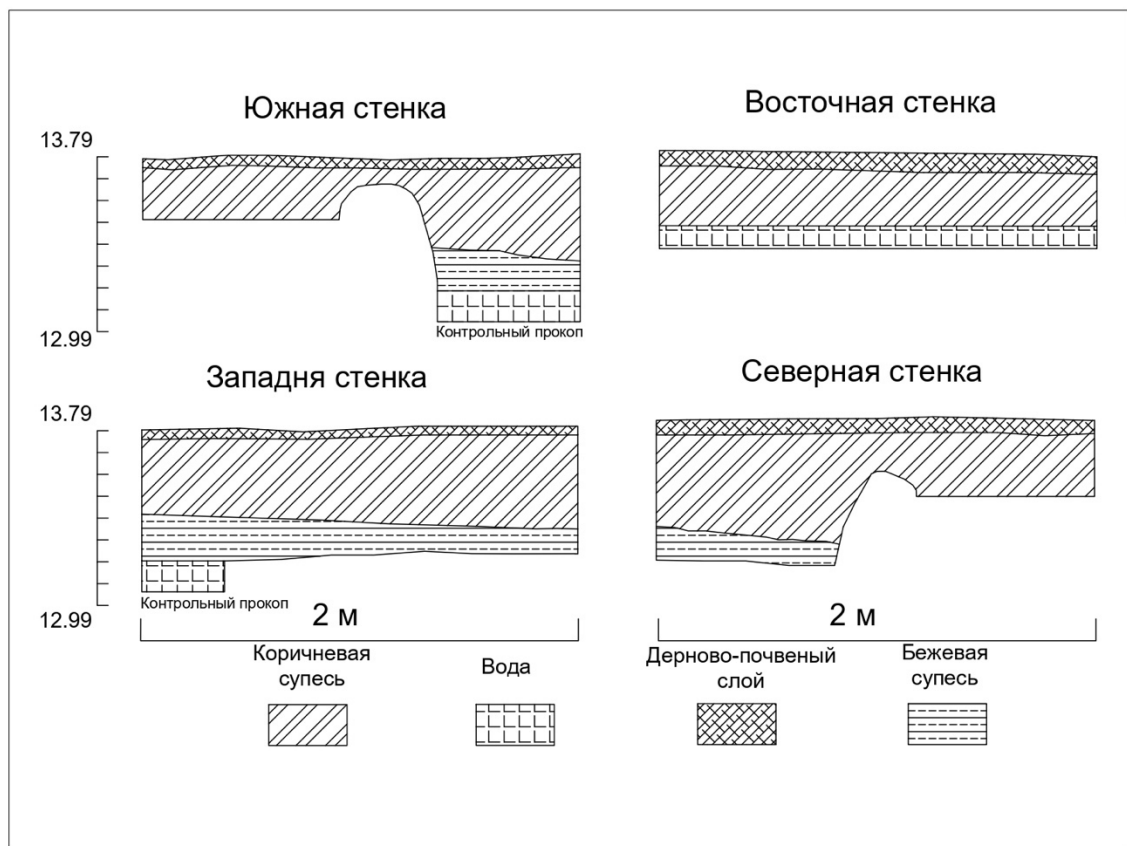


Рис. 33. Санкт-Петербург, Колпинское шоссе, Реконструкция Колпинского шоссе на участке от автодороги М- 10 «Россия» до Софийской ул. Шурф 1. Чертежи. Стратиграфия.

Подп. и дата
Взам. инв. №
Инв. № дубл.
Подп. и дата
Инв. № подл.

Ли	Изм.	№ докум.	Подп.	Дата
----	------	----------	-------	------

43/03/2023-РП-ТО



Рис. 34. Санкт-Петербург, Колпинское шоссе, Реконструкция Колпинского шоссе на участке от автодороги М- 10 «Россия» до Софийской ул. Шурф 1. Фото контрольного прокопа у южной стенки.



Рис. 35. Санкт-Петербург, Колпинское шоссе, Реконструкция Колпинского шоссе на участке от автодороги М- 10 «Россия» до Софийской ул. Шурф 2. Дневная поверхность.

Инв. № подл.	Подп. и дата	Инв. № дубл.	Взам. инв. №	Подп. и дата	Ли	Изм.	№ докум.	Подп.	Дата	43/03/2023-РП-ТО	Лист
											57



Рис. 36. Санкт-Петербург, Колпинское шоссе, Реконструкция Колпинского шоссе на участке от автодороги М- 10 «Россия» до Софийской ул. Шурф 2. Фиксация по уровню грунтовых вод.



Рис. 37. Санкт-Петербург, Колпинское шоссе, Реконструкция Колпинского шоссе на участке от автодороги М- 10 «Россия» до Софийской ул. Шурф 2. Фиксация по уровню грунтовых вод.
Вид на юг.

Инва. № подл.	Подп. и дата
Инва. № дубл.	Взам. инв. №
Инва. № подл.	Подп. и дата
Инва. № подл.	Подп. и дата

Ли	Изм.	№ докум.	Подп.	Дата
----	------	----------	-------	------

43/03/2023-РП-ТО

Лист

58



Рис. 38. Санкт-Петербург, Колпинское шоссе, Реконструкция Колпинского шоссе на участке от автодороги М- 10 «Россия» до Софийской ул. Шурф 2. Фиксация по уровню грунтовых вод. Южная стенка.



Рис. 39. Санкт-Петербург, Колпинское шоссе, Реконструкция Колпинского шоссе на участке от автодороги М- 10 «Россия» до Софийской ул. Шурф 2. Фиксация по уровню грунтовых вод. Вид на восток.

Ивл. № подл.	Подп. и дата
Ивл. № дубл.	Взам. инв. №
Ивл. № подл.	Подп. и дата
Ивл. № подл.	Подп. и дата

Ли	Изм.	№ докум.	Подп.	Дата
----	------	----------	-------	------

43/03/2023-РП-ТО

Лист

59



Рис. 40. Санкт-Петербург, Колпинское шоссе, Реконструкция Колпинского шоссе на участке от автодороги М- 10 «Россия» до Софийской ул. Шурф 2. Фиксация по уровню грунтовых вод. Восточная стенка.



Рис. 41. Санкт-Петербург, Колпинское шоссе, Реконструкция Колпинского шоссе на участке от автодороги М- 10 «Россия» до Софийской ул. Шурф 2. Фиксация по уровню грунтовых вод. Вид на север.

Ивл. № подл	Подп. и дата
Ивл. № дубл.	Взам. инв. №
Ивл. № подл	Подп. и дата
Ивл. № подл	Подп. и дата

Ли	Изм.	№ докум.	Подп.	Дата
----	------	----------	-------	------

43/03/2023-РП-ТО

Лист

60



Рис. 42. Санкт-Петербург, Колпинское шоссе, Реконструкция Колпинского шоссе на участке от автодороги М- 10 «Россия» до Софийской ул. Шурф 2. Фиксация по уровню грунтовых вод. Северная стенка.



Рис. 43. Санкт-Петербург, Колпинское шоссе, Реконструкция Колпинского шоссе на участке от автодороги М- 10 «Россия» до Софийской ул. Шурф 2. Фиксация по уровню грунтовых вод. Южная стенка.

Ивл. № подл	Подп. и дата
Ивл. № дубл.	Взам. ивл. №
Ивл. № дубл.	Подп. и дата
Ивл. № подл	Подп. и дата

Ли	Изм.	№ докум.	Подп.	Дата

43/03/2023-РП-ТО

Лист

61



Рис. 44. Санкт-Петербург, Колпинское шоссе, Реконструкция Колпинского шоссе на участке от автодороги М- 10 «Россия» до Софийской ул. Шурф 2. Фиксация по уровню грунтовых вод. Западная стенка.



Рис. 45. Санкт-Петербург, Колпинское шоссе, Реконструкция Колпинского шоссе на участке от автодороги М- 10 «Россия» до Софийской ул. Шурф 2. Фото после рекультивации шурфа, вид на юг.

Ив. № подл.	Подп. и дата
Ив. № дубл.	Взам. инв. №
Ив. № подл.	Подп. и дата
Ив. № подл.	Подп. и дата

Ли	Изм.	№ докум.	Подп.	Дата
----	------	----------	-------	------

43/03/2023-РП-ТО

Лист

62



Рис. 46. Санкт-Петербург, Колпинское шоссе, Реконструкция Колпинского шоссе на участке от автодороги М- 10 «Россия» до Софийской ул. Шурф 2. Фото рекультивированного шурфа.

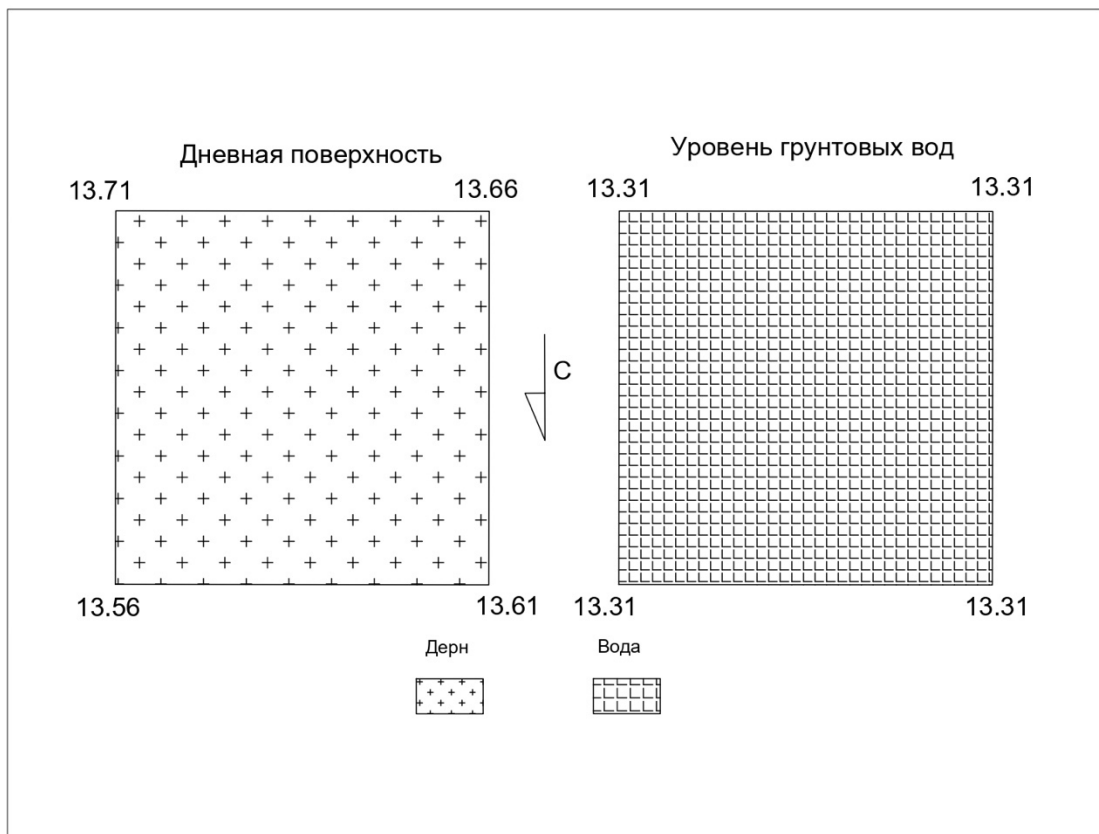


Рис. 47. Санкт-Петербург, Колпинское шоссе, Реконструкция Колпинского шоссе на участке от автодороги М- 10 «Россия» до Софийской ул. Шурф 2. Чертежи. Планиграфия.

Подп. и дата
Взам. инв. №
Инв. № дубл.
Подп. и дата
Инв. № подл.

Ли	Изм.	№ докум.	Подп.	Дата
----	------	----------	-------	------



Рис. 48. Санкт-Петербург, Колпинское шоссе, Реконструкция Колпинского шоссе на участке от автодороги М- 10 «Россия» до Софийской ул. Шурф 2. Чертежи. Стратиграфия.

Подп. и дата
Взам. инв. №
Инв. № дубл.
Подп. и дата
Инв. № подл.

Ли	Изм.	№ докум.	Подп.	Дата
----	------	----------	-------	------

43/03/2023-РП-ТО

Приложение В. Копия письма Комитета по государственному использованию и охране памятников истории и культуры



ПРАВИТЕЛЬСТВО САНКТ-ПЕТЕРБУРГА

КОМИТЕТ ПО ГОСУДАРСТВЕННОМУ
КОНТРОЛЮ, ИСПОЛЬЗОВАНИЮ
И ОХРАНЕ ПАМЯТНИКОВ
ИСТОРИИ И КУЛЬТУРЫ
(КГИОП)

пл. Ломоносова, д.1, Санкт-Петербург, 191023
Тел. (812) 315-43-03, (812) 571-64-31, факс (812) 710-42-45
E-mail: kgiop@gov.spb.ru
<https://www.gov.spb.ru>, <http://kgiop.ru/>

Начальнику управления
по строительству и реконструкции
объектов транспортной инфраструктуры
СПб ГКУ "Дирекция транспортного
строительства"

Путинцеву С.Г.

№01-43-27374/22-0-1 от 09.11.2022

№ 01-43-27374/22-0-0 от 18.10.2022

На № 09-9335/22-0-0 от 17.10.2022

В ответ на Ваше обращение КГИОП сообщает, что земельный участок по объекту: **«Реконструкция Колпинского шоссе на участке от автодороги М-10 «Россия» до Софийской ул.»** (согласно приложенной к запросу схеме) расположен в границах:

– вне зон охраны объектов культурного наследия.

Закон Санкт-Петербурга от 19.01.2009 № 820-7 (в редакции, вступившей в силу 01.08.2021) "О границах объединенных зон охраны объектов культурного наследия, расположенных на территории Санкт-Петербурга, режимах использования земель и требованиях к градостроительным регламентам в границах указанных зон".

В пределах границ вышеуказанного земельного участка отсутствуют объекты (выявленные объекты) культурного наследия; объекты культурного наследия, включенные в Единый государственный реестр объектов культурного наследия (памятников истории и культуры) народов Российской Федерации, а также защитная зона объектов культурного наследия.

К границам участка непосредственно примыкает объект культурного наследия регионального значения «Братские могилы советских воинов, погибших в годы Великой Отечественной войны 1941 - 1945 г.г.» (адрес НПА: пос. Шушары, совхоз "Московская Славянка").

16.06.2021 г. опубликован приказ Министерства культуры Российской Федерации (далее – Минкультуры России) от 30.10.2020 №1295 «Об утверждении предмета охраны, границ территории и требований к градостроительным регламентам в границах территории исторического поселения федерального значения город Санкт-Петербург» (далее – историческое поселение).

Земельный участок расположен вне границ территории исторического поселения, утвержденного вышеуказанным приказом Минкультуры России.

КГИОП не располагает сведениями о наличии либо отсутствии объектов, обладающих признаками объектов культурного наследия, на рассматриваемом земельном участке. В связи с этим, а также в соответствии с требованиями ст. 30 Федерального закона № 73-ФЗ от 25.06.2002 г. «Об объектах культурного наследия (памятниках истории и культуры) народов Российской Федерации», требуется проведение государственной историко-культурной экспертизы земельного участка. Согласно требованиям п. 11.3 постановления Правительства Российской Федерации от 15.07.2009 № 569 «Об утверждении Положения о государственной историко-культурной экспертизе» государственная историко-культурная экспертиза земельного участка проводится путем археологической разведки.

Данное письмо носит информативный характер и не является разрешением на производство работ.

**Начальник Управления
государственного реестра
объектов культурного наследия**



П.О. Яковлев

Ерёменко А.В.
(812)417-43-33
Петрова А.А.
(812)417-43-46

Приложение 4

**Схема расположения земельного участка на кадастровой карте
территории**

Схема земельного участка по объекту: «Реконструкция Колпинского шоссе на участке от автодороги М-10 «Россия» до Софийской ул.»
на публичной кадастровой карте РФ



N	Y	X
1	124323.4011	73165.58764
2	124266.9214	73221.40684
3	124296.5865	73250
4	124293.7262	73253.28656
5	124284.7242	73264.91639
6	124242.7362	73317.09415
7	124262.9766	73323.69375
8	124288.8724	73268.0478
9	124299.8416	73265.01522
10	124382.1341	73342.51437
11	124411.2403	73314.81948
12	124491.0428	73356.59772
13	124552.5049	73374.2036
14	124634.1408	73382.858
15	124989.0528	73420.26641
16	125782.0125	73500.77149
17	125787.866	73422.87973
18	125557.18	73399.27325
19	125459.1906	73389.44249
20	124965.8553	73337.2914
21	124801.0423	73321.47147
22	124798.45	73337.51
23	124677.4164	73324.66522
24	124378.4511	73210.13131
25	124323.5433	73165.44704

0 200 400 m



100 м

ПКК © Росреестр

Приложение 5

**Копия письма АО «Трест» № 50К от 24.05.2023 г. с
обоснованием отсутствия градостроительного плана
земельного участка**



АО "Трест"
ДОРОЖНОСТРОИТЕЛЬНЫЕ РАБОТЫ

197183, г. Санкт-Петербург, ул. Полевая Сабировская, д.42,
лит.А, пом.313
ИНН 7840008449 КПП 784001001
ОГРН 1037865016364 ОКПО 71424695
р/счёт 40702810390160000171
к/счёт 30101810900000000790 БИК 044030790
в ПАО «Банк «Санкт-Петербург» г. Санкт-Петербург
Тел./факс: (812) 449-20-27
e-mail: trest-office@yandex.ru

Исх. № 50К от 24.05.2023 г.

Заместителю директора
ФГБУН «Институт истории
материальной культуры»
Российской академии наук

Н.Ф. Соловьевой

Уважаемая Наталья Федоровна!

В целях проведения научно-исследовательского археологического обследования территории объекта «Реконструкция Колпинского шоссе на участке от автодороги М-10 «Россия» до Софийской ул., сообщаем следующее:

1. Объект «Реконструкция Колпинского шоссе на участке от автодороги М-10 «Россия» до Софийской ул.» является линейным объектом (п. 10.1 ст. 1 «Градостроительный кодекс Российской Федерации» от 29.12.2004 №190-ФЗ);
2. В соответствии с ч. 5, п. 3 ст. 41 Градостроительного кодекса Российской Федерации для линейных объектов подготовка документации по планировке территории в целях размещения объекта капитального строительства является обязательной (за исключением случая, если размещение линейного объекта планируется осуществлять на землях или земельных участках, находящихся в государственной или муниципальной собственности, и для размещения такого линейного объекта не требуются предоставление земельных участков, находящихся в государственной или муниципальной собственности, и установление сервитутов). В соответствии с п. 4 ст. 41 Градостроительного кодекса Российской Федерации видами документации по планировке территории являются проект планировки территории и проект межевания территории, градостроительный план земельного участка не является документацией по планировке территории и не разрабатывается.

Генеральный директор АО «Трест»

М.А. Бещанов

Исп. Семёнчев Павел,
+7(921)-301-2863

Приложение 6

**Копия письма АО «Трест» № 49К от 24.05.2023 г. с
обоснованием отсутствия Выписок из Единого
государственного реестра недвижимости об объекте
недвижимости**



102
АО "Трест"
ДОРОЖНОСТРОИТЕЛЬНЫЕ РАБОТЫ

197183, г. Санкт-Петербург, ул. Полевая Сабировская, д.42,
лит.А, пом.313
ИНН 7840008449 КПП 784001001
ОГРН 1037865016364 ОКПО 71424695
р/счёт 40702810390160000171
к/счёт 30101810900000000790 БИК 044030790
в ПАО «Банк «Санкт-Петербург» г. Санкт-Петербург
Тел./факс: (812) 449-20-27
e-mail: trest-office@yandex.ru

Исх. № 49 К от 24.05.2023 г.

Заместителю директора
ФГБУН «Институт истории
материальной культуры»
Российской академии наук

Н.Ф. Соловьевой

Уважаемая Наталья Федоровна!

В целях проведения научно-исследовательских работ в виде историко-культурного научного археологического обследования (разведки) с целью проведения государственной историко-культурной экспертизы земельного участка по объекту: «Реконструкция Колпинского шоссе на участке от автодороги М-10 «Россия» до Софийской ул.»), сообщаем следующее:

Объект находится в границе кадастровых кварталов:

78:42:0018326, 78:42:0018327

Генеральный директор АО «Трест»

М.А. Бещанов

Исп. Семёнчев Павел,
+7(921)-301-2863

Приложение 9

Сведения об экспертах

Сведения об экспертах:

Фамилия, имя, отчество	Лазаретов Игорь Павлович
Образование	высшее
Специальность	история
Ученая степень (звание)	кандидат исторических наук
Стаж работы	35 лет
Место работы и должность	ст.н.с. ИИМК РАН
Реквизиты аттестации	<p>Государственный эксперт по проведению историко-культурной экспертизы (приказ Министерства культуры Российской Федерации № 1537 от 17.09.2021 г. «Об утверждении статуса аттестованного эксперта по проведению государственной историко-культурной экспертизы» (п. 13))</p> <p>Объекты экспертизы:</p> <ul style="list-style-type: none"> - выявленные объекты культурного наследия в целях обоснования целесообразности включения данных объектов в реестр; - документы, обосновывающие включение объектов культурного наследия в реестр; - документы, обосновывающие исключение объектов культурного наследия из реестра; - земли, подлежащие воздействию земляных, строительных, мелиоративных, хозяйственных работ, предусмотренных статьей 25 Лесного кодекса Российской Федерации работ по использованию лесов (за исключением работ, указанных в пунктах 3, 4 и 7 части 1 статьи 25 Лесного кодекса Российской Федерации) и иных работ, в случае, если орган охраны объектов культурного наследия не имеет данных об отсутствии на указанных землях объектов культурного наследия, включенных в реестр, выявленных объектов культурного наследия либо объектов, обладающих признаками объекта культурного наследия; - документация, за исключением научных отчетов о выполненных археологических полевых работах, содержащая результаты исследований, в соответствии с которыми определяется наличие или отсутствие объектов, обладающих признаками объекта культурного наследия, на земельных участках, подлежащих воздействию земляных, строительных, мелиоративных, хозяйственных работ, работ по использованию лесов и иных работ;

	<ul style="list-style-type: none"> - документация или разделы документации, обосновывающие меры по обеспечению сохранности объекта культурного наследия, включенного в реестр, выявленного объекта культурного наследия либо объекта, обладающего признаками объекта культурного наследия, при проведении земляных, мелиоративных, хозяйственных работ, указанных в настоящей статье работ по использованию лесов и иных работ в границах территории объекта культурного наследия либо на земельном участке, непосредственно связанном с земельным участком в границах территории объекта культурного наследия
Фамилия, имя, отчество	Поляков Андрей Владимирович
Образование	высшее
Специальность	история
Ученая степень (звание)	доктор исторических наук
Стаж работы	21 год
Место работы и должность	ст.н.с. ИИМК РАН, и.о. директора ИИМК РАН
Реквизиты аттестации	<p>Государственный эксперт по проведению историко-культурной экспертизы (приказ Министерства культуры Российской Федерации № 1668 от 11.10.2021 г. «Об утверждении статуса аттестованного эксперта по проведению государственной историко-культурной экспертизы» (п. 23))</p> <p>Объекты экспертизы:</p> <ul style="list-style-type: none"> - выявленные объекты культурного наследия в целях обоснования целесообразности включения данных объектов в реестр; - документы, обосновывающие включение объектов культурного наследия в реестр; - документы, обосновывающие исключение объектов культурного наследия из реестра; - земли, подлежащие воздействию земляных, строительных, мелиоративных, хозяйственных работ, предусмотренных статьей 25 Лесного кодекса Российской Федерации работ по использованию лесов (за исключением работ, указанных в пунктах 3, 4 и 7 части 1 статьи 25 Лесного кодекса Российской Федерации) и иных работ, в случае, если указанные земли расположены в границах территорий, утвержденных в

	<p>соответствии с пунктом 34.2 пункта 1 статьи 9 Федерального закона;</p> <ul style="list-style-type: none"> - документация или разделы документации, обосновывающие меры по обеспечению сохранности объекта культурного наследия, включенного в реестр, выявленного объекта культурного наследия либо объекта, обладающего признаками объекта культурного наследия, при проведении земляных, мелиоративных, хозяйственных работ, указанных в настоящей статье работ, указанных в статье 30 Федерального закона работ по использованию лесов и иных работ в границах территории объекта культурного наследия либо на земельном участке, непосредственно связанном с земельным участком в границах территории объекта культурного наследия; - документация, за исключением научных отчетов о выполненных археологических полевых работах, содержащая результаты исследований, в соответствии с которыми определяется наличие или отсутствие объектов, обладающих признаками объекта культурного наследия, на земельных участках, подлежащих воздействию земляных, строительных, мелиоративных, хозяйственных работ, указанных в статье 30 Федерального закона работ по использованию лесов и иных работ;
Фамилия, имя, отчество	Садыков Тимур Рашитович
Образование	высшее
Специальность	история
Ученая степень (звание)	-
Стаж работы	11 лет
Место работы и должность	и.о. м.н.с. ИИМК РАН
Реквизиты аттестации	<p>Государственный эксперт по проведению историко-культурной экспертизы (приказ Министерства культуры Российской Федерации № 235 от 01.03.2022 г. «Об утверждении статуса аттестованного эксперта по проведению государственной историко-культурной экспертизы» (п. 25))</p> <p>Объекты экспертизы:</p>

	<ul style="list-style-type: none"> - выявленные объекты культурного наследия в целях обоснования целесообразности включения данных объектов в реестр; - документы, обосновывающие включение объектов культурного наследия в реестр;
Фамилия, имя, отчество	Соловьев Сергей Львович
Образование	высшее
Специальность	история
Ученая степень (звание)	кандидат исторических наук
Стаж работы	44 года
Место работы и должность	и.о. ст.н.с. ИИМК РАН
Реквизиты аттестации	<p>Государственный эксперт по проведению историко-культурной экспертизы (приказ Министерства культуры Российской Федерации № 235 от 01.03.2022 г. «Об утверждении статуса аттестованного эксперта по проведению государственной историко-культурной экспертизы» (п. 2б))</p> <p>Объекты экспертизы:</p> <ul style="list-style-type: none"> - выявленные объекты культурного наследия в целях обоснования целесообразности включения данных объектов в реестр; - документы, обосновывающие включение объектов культурного наследия в реестр; - документы, обосновывающие исключение объектов культурного наследия из реестра; - земли, подлежащие воздействию земляных, строительных, мелиоративных, хозяйственных работ, предусмотренных статьей 25 Лесного кодекса Российской Федерации работ по использованию лесов (за исключением работ, указанных в пунктах 3, 4 и 7 части 1 статьи 25 Лесного кодекса Российской Федерации) и иных работ, в случае, если указанные земли расположены в границах территорий, утвержденных в соответствии с пунктом 34.2 пункта 1 статьи 9 Федерального закона; - документация или разделы документации, обосновывающие меры по обеспечению сохранности объекта культурного наследия, включенного в реестр, выявленного объекта культурного наследия либо объекта, обладающего

	<p>признаками объекта культурного наследия, при проведении земляных, мелиоративных, хозяйственных работ, указанных в настоящей статье работ, указанных в статье 30 Федерального закона работ по использованию лесов и иных работ в границах территории объекта культурного наследия либо на земельном участке, непосредственно связанном с земельным участком в границах территории объекта культурного наследия;</p> <ul style="list-style-type: none"> - документация, за исключением научных отчетов о выполненных археологических полевых работах, содержащая результаты исследований, в соответствии с которыми определяется наличие или отсутствие объектов, обладающих признаками объекта культурного наследия, на земельных участках, подлежащих воздействию земляных, строительных, мелиоративных, хозяйственных работ, указанных в статье 30 Федерального закона работ по использованию лесов и иных работ
Фамилия, имя, отчество	Субботин Андрей Викторович
Образование	высшее
Специальность	история
Ученая степень (звание)	кандидат исторических наук
Стаж работы	46 лет
Место работы и должность	ст.н.с. ИИМК РАН
Реквизиты аттестации	<p>Государственный эксперт по проведению историко-культурной экспертизы (приказ Министерства культуры Российской Федерации № 1668 от 11.10.2021 г. «Об утверждении статуса аттестованного эксперта по проведению государственной историко-культурной экспертизы» (п. 26))</p> <p>Объекты экспертизы:</p> <ul style="list-style-type: none"> - выявленные объекты культурного наследия в целях обоснования целесообразности включения данных объектов в реестр; - документы, обосновывающие включение объектов культурного наследия в реестр; - документы, обосновывающие исключение объектов культурного наследия из реестра; - земли, подлежащие воздействию земляных, строительных, мелиоративных, хозяйственных

	<p>работ, предусмотренных статьей 25 Лесного кодекса Российской Федерации работ по использованию лесов (за исключением работ, указанных в пунктах 3, 4 и 7 части 1 статьи 25 Лесного кодекса Российской Федерации) и иных работ, в случае, если указанные земли расположены в границах территорий, утвержденных в соответствии с пунктом 34.2 пункта 1 статьи 9 Федерального закона;</p> <ul style="list-style-type: none"> - документация или разделы документации, обосновывающие меры по обеспечению сохранности объекта культурного наследия, включенного в реестр, выявленного объекта культурного наследия либо объекта, обладающего признаками объекта культурного наследия, при проведении земляных, мелиоративных, хозяйственных работ, указанных в настоящей статье работ, указанных в статье 30 Федерального закона работ по использованию лесов и иных работ в границах территории объекта культурного наследия либо на земельном участке, непосредственно связанном с земельным участком в границах территории объекта культурного наследия; - документация, за исключением научных отчетов о выполненных археологических полевых работах, содержащая результаты исследований, в соответствии с которыми определяется наличие или отсутствие объектов, обладающих признаками объекта культурного наследия, на земельных участках, подлежащих воздействию земляных, строительных, мелиоративных, хозяйственных работ, указанных в статье 30 Федерального закона работ по использованию лесов и иных работ
Фамилия, имя, отчество	Тарасов Алексей Юрьевич
Образование	высшее
Специальность	история, археология
Ученая степень (звание)	кандидат исторических наук
Стаж работы	20 лет
Место работы и должность	н.с. ИИМК РАН
Реквизиты аттестации	Государственный эксперт по проведению историко-культурной экспертизы (приказ Министерства культуры Российской Федерации

№ 997 от 17.07.2019 г. «Об утверждении статуса аттестованного эксперта по проведению государственной историко-культурной экспертизы» (п. 29))

Объекты экспертизы:

- выявленные объекты культурного наследия в целях обоснования целесообразности включения данных объектов в реестр;
- земли, подлежащие воздействию земляных, строительных, мелиоративных, хозяйственных работ, предусмотренных статьей 25 Лесного кодекса Российской Федерации работ по использованию лесов (за исключением работ, указанных в пунктах 3, 4 и 7 части 1 статьи 25 Лесного кодекса Российской Федерации) и иных работ, в случае, если указанные земли расположены в границах территорий, утвержденных в соответствии с пунктом 34.2 статьи 9 Федерального закона № 73-ФЗ;
- документы, обосновывающие включение объектов культурного наследия в реестр;
- документы, обосновывающие исключение объектов культурного наследия из реестра;
- документация, за исключением научных отчетов о выполненных археологических полевых работах, содержащая результаты исследований, в соответствии с которыми определяется наличие или отсутствие объектов, обладающих признаками объекта культурного наследия, на земельных участках, подлежащих воздействию земляных, строительных, мелиоративных, хозяйственных работ, указанных в статье 30 Федерального закона № 73-ФЗ работ по использованию лесов и иных работ;
- документация или разделы документации, обосновывающие меры по обеспечению сохранности объекта культурного наследия, включенного в реестр, выявленного объекта культурного наследия либо объекта, обладающего признаками объекта культурного наследия, при проведении земляных, мелиоративных, хозяйственных работ, указанных в настоящей статье работ по использованию лесов и иных работ в границах территории объекта культурного наследия либо на земельном участке, непосредственно связанном с земельным участком в границах территории объекта культурного наследия.

Приложение 10

**Выдержки из приказа № 997 от 17.07.2019 г.
«Об утверждении статуса аттестованного эксперта по
проведению государственной историко-культурной
экспертизы»**



МИНИСТЕРСТВО КУЛЬТУРЫ
РОССИЙСКОЙ ФЕДЕРАЦИИ

ПРИКАЗ

17 июня 2019

Москва

№ 997

Об аттестации экспертов по проведению государственной историко-культурной экспертизы

В соответствии с Федеральным законом от 25 июня 2002 г. № 73-ФЗ «Об объектах культурного наследия (памятниках истории и культуры) народов Российской Федерации», с пунктом 9 Положения о государственной историко-культурной экспертизе, утвержденного постановлением Правительства Российской Федерации от 15 июля 2009 г. № 569, Положением о порядке аттестации экспертов по проведению государственной историко-культурной экспертизы, утвержденным приказом Минкультуры России от 26 августа 2010 г. № 563 (в редакции приказа Минкультуры России от 17 октября 2011 г. № 1003), руководствуясь Положением об аттестационной комиссии Минкультуры России, утвержденным приказом Минкультуры России от 29 декабря 2011 г. № 1276, протоколом заседания аттестационной комиссии Минкультуры России от 25 июня 2019 г., п р и к а з ы в а ю:

1. Аттестовать экспертов по проведению государственной историко-культурной экспертизы согласно приложению к настоящему приказу.

2. Департаменту государственной охраны культурного наследия (Р.А.Рыбало) обеспечить размещение информации об аттестованных экспертах на официальном сайте Минкультуры России в сети Интернет.

3. Контроль за исполнением настоящего приказа оставляю за собой.

Заместитель Министра



С.Г.Обрывалин

Приложение

Утверждено приказом
Министерства культуры
Российской Федерации

от «11» июля 2019 г. № 997

Аттестованные эксперты по проведению
государственной историко-культурной экспертизы

№ п/п	Фамилия, имя, отчество соискателя	Объекты экспертизы
1.	Авксентьева Ольга Николаевна	<ul style="list-style-type: none"> - выявленные объекты культурного наследия в целях обоснования целесообразности включения данных объектов в реестр; - документы, обосновывающие включение объектов культурного наследия в реестр; - документы, обосновывающие изменение категории историко-культурного значения объекта культурного наследия; - проекты зон охраны объекта культурного наследия; - проектная документация на проведение работ по сохранению объектов культурного наследия; - документация или разделы документации, обосновывающие меры по обеспечению сохранности объекта культурного наследия, включенного в реестр, выявленного объекта культурного наследия либо объекта, обладающего признаками объекта культурного наследия, при проведении земляных, мелиоративных, хозяйственных работ, указанных в статье 30 Федерального закона от 25.06.2002 № 73-ФЗ «Об объектах культурного наследия (памятниках истории и культуры) народов Российской Федерации» (далее – Федеральный закон № 73-ФЗ) работ по использованию лесов и иных работ в границах территории объекта культурного наследия либо на земельном участке,

		земельным участком в границах территории объекта культурного наследия.
28.	Старцева Татьяна Сергеевна	<ul style="list-style-type: none"> - выявленные объекты культурного наследия в целях обоснования целесообразности включения данных объектов в реестр; - документы, обосновывающие включение объектов культурного наследия в реестр; - документы, обосновывающие исключение объектов культурного наследия из реестра; - документы, обосновывающие изменение категории историко-культурного значения объекта культурного наследия; - документы, обосновывающие отнесение объекта культурного наследия к историко-культурным заповедникам, особо ценным объектам культурного наследия народов Российской Федерации либо объектам всемирного культурного и природного наследия; - проектная документация на проведение работ по сохранению объектов культурного наследия; - документация или разделы документации, обосновывающие меры по обеспечению сохранности объекта культурного наследия, включенного в реестр, выявленного объекта культурного наследия либо объекта, обладающего признаками объекта культурного наследия, при проведении земляных, мелиоративных, хозяйственных работ, указанных в статье 30 Федерального закона № 73-ФЗ работ по использованию лесов и иных работ в границах территории объекта культурного наследия либо на земельном участке, непосредственно связанном с земельным участком в границах территории объекта культурного наследия.
29.	Тарасов Алексей Юрьевич	<ul style="list-style-type: none"> - выявленные объекты культурного наследия в целях обоснования целесообразности включения данных объектов в реестр; - земли, подлежащие воздействию земляных, строительных, мелиоративных, хозяйственных работ, предусмотренных статьей 25 Лесного кодекса Российской Федерации работ по использованию лесов (за исключением работ, указанных в пунктах 3, 4 и 7 части 1 статьи 25 Лесного кодекса Российской Федерации) и иных

		<p>работ, в случае, если указанные земли расположены в границах территорий, утвержденных в соответствии с пунктом 34.2 пункта 1 статьи 9 Федерального закона № 73-ФЗ;</p> <ul style="list-style-type: none"> - документы, обосновывающие включение объектов культурного наследия в реестр; - документы, обосновывающие исключение объектов культурного наследия из реестра; - документация, за исключением научных отчетов о выполненных археологических полевых работах, содержащая результаты исследований, в соответствии с которыми определяется наличие или отсутствие объектов, обладающих признаками объекта культурного наследия, на земельных участках, подлежащих воздействию земляных, строительных, мелиоративных, хозяйственных работ, указанных в статье 30 Федерального закона № 73-ФЗ работ по использованию лесов и иных работ; - документация или разделы документации, обосновывающие меры по обеспечению сохранности объекта культурного наследия, включенного в реестр, выявленного объекта культурного наследия либо объекта, обладающего признаками объекта культурного наследия, при проведении земляных, мелиоративных, хозяйственных работ, указанных в статье 30 Федерального закона № 73-ФЗ работ по использованию лесов и иных работ в границах территории объекта культурного наследия либо на земельном участке, непосредственно связанном с земельным участком в границах территории объекта культурного наследия.
30.	Титова Светлана Валентиновна	<ul style="list-style-type: none"> - документы, обосновывающие изменение категории историко-культурного значения объекта культурного наследия.
31.	Тихонов Виктор Евгеньевич	<ul style="list-style-type: none"> - выявленные объекты культурного наследия в целях обоснования целесообразности включения данных объектов в реестр; - документы, обосновывающие включение объектов культурного наследия в реестр; - документы, обосновывающие исключение объектов культурного наследия из реестра;

		<p>признаками объекта культурного наследия, при проведении земляных, мелиоративных, хозяйственных работ, указанных в статье 30 Федерального закона № 73-ФЗ работ по использованию лесов и иных работ в границах территории объекта культурного наследия либо на земельном участке, непосредственно связанном с земельным участком в границах территории объекта культурного наследия.</p>
37.	Яндовский Виктор Эдуардович	<ul style="list-style-type: none"> - выявленные объекты культурного наследия в целях обоснования целесообразности включения данных объектов в реестр; - документы, обосновывающие включение объектов культурного наследия в реестр; - документы, обосновывающие изменение категории историко-культурного значения объекта культурного наследия; - документы, обосновывающие отнесение объекта культурного наследия к историко-культурным заповедникам, особо ценным объектам культурного наследия народов Российской Федерации либо объектам всемирного культурного и природного наследия; - проекты зон охраны объекта культурного наследия; - проектная документация на проведение работ по сохранению объектов культурного наследия. - документация, обосновывающая границы защитной зоны объекта культурного наследия.
38.	Яровой Илья Юрьевич	<ul style="list-style-type: none"> - выявленные объекты культурного наследия в целях обоснования целесообразности включения данных объектов в реестр; - документы, обосновывающие включение объектов культурного наследия в реестр; - документы, обосновывающие исключение объектов культурного наследия из реестра; - документы, обосновывающие изменение категории историко-культурного значения объекта культурного наследия; - документы, обосновывающие отнесение объекта культурного наследия к историко-культурным заповедникам, особо ценным объектам культурного наследия народов Российской Федерации

		<p>Федерации либо объектам всемирного культурного и природного наследия;</p> <ul style="list-style-type: none">- документация, за исключением научных отчетов о выполненных археологических полевых работах, содержащая результаты исследований, в соответствии с которыми определяется наличие или отсутствие объектов, обладающих признаками объекта культурного наследия, на земельных участках, подлежащих воздействию земляных, строительных, мелиоративных, хозяйственных работ, указанных в статье 30 Федерального закона № 73-ФЗ работ по использованию лесов и иных работ;- документация или разделы документации, обосновывающие меры по обеспечению сохранности объекта культурного наследия, включенного в реестр, выявленного объекта культурного наследия либо объекта, обладающего признаками объекта культурного наследия, при проведении земляных, мелиоративных, хозяйственных работ, указанных в статье 30 Федерального закона № 73-ФЗ работ по использованию лесов и иных работ в границах территории объекта культурного наследия либо на земельном участке, непосредственно связанном с земельным участком в границах территории объекта культурного наследия.
--	--	---

Приложение 11

**Выдержки из приказа № 1537 от 17.09.2021 г г.
«Об утверждении статуса аттестованного эксперта по
проведению государственной историко-культурной
экспертизы»**



**МИНИСТЕРСТВО КУЛЬТУРЫ
РОССИЙСКОЙ ФЕДЕРАЦИИ**

ПРИКАЗ

от 17 сентября 2021 г.

Москва

№ 1537

**Об аттестации экспертов по проведению государственной
историко-культурной экспертизы**

В соответствии с Федеральным законом от 25 июня 2002 г. № 73-ФЗ «Об объектах культурного наследия (памятниках истории и культуры) народов Российской Федерации», пунктом 9 Положения о государственной историко-культурной экспертизе, утвержденного постановлением Правительства Российской Федерации от 15 июля 2009 г. № 569, Положением о порядке аттестации экспертов по проведению государственной историко-культурной экспертизы, утвержденным приказом Минкультуры России от 26 августа 2010 г. № 563 (в редакции приказа Минкультуры России от 17 октября 2011 г. № 1003), руководствуясь Положением об аттестационной комиссии Минкультуры России, утвержденным приказом Минкультуры России от 29 декабря 2011 г. № 1276, протоколом заседания аттестационной комиссии Министерства культуры Российской Федерации по аттестации экспертов по проведению государственной историко-культурной экспертизы от 03 сентября 2021 г.,
п р и к а з ы в а ю:

1. Аттестовать экспертов по проведению государственной историко-культурной экспертизы согласно приложению к настоящему приказу.

2. Департаменту государственной охраны культурного наследия (Р.А.Рыбало) обеспечить размещение информации об аттестованных экспертах на официальном сайте Минкультуры России в сети Интернет.

3. Контроль за исполнением настоящего приказа оставляю за собой.

Первый заместитель Министра



С.Г.Обрывалин

Приложение
к приказу Министерства культуры
Российской Федерации
от «17» сентября 2021 г.
№ 1537

**Аттестованные эксперты по проведению
государственной историко-культурной экспертизы**

№ п/ п	Фамилия, имя, отчество соискателя	Решение о присвоении статуса аттестованного эксперта:
1.	Аврутов Юрий Иосифович	<ul style="list-style-type: none"> - выявленные объекты культурного наследия в целях обоснования целесообразности включения данных объектов в реестр; - документы, обосновывающие включение объектов культурного наследия в реестр; - документы, обосновывающие исключение объектов культурного наследия из реестра; - документы, обосновывающие изменение категории историко-культурного значения объекта культурного наследия; - документы, обосновывающие отнесение объекта культурного наследия к историко-культурным заповедникам, особо ценным объектам культурного наследия народов Российской Федерации либо объектам всемирного культурного и природного наследия; - проектная документация на проведение работ по сохранению объектов культурного наследия; - документация или разделы документации, обосновывающие меры по обеспечению сохранности объекта культурного наследия, включенного в реестр, выявленного объекта культурного наследия либо объекта, обладающего признаками объекта культурного наследия, при проведении земляных, мелиоративных, хозяйственных работ, указанных в статье 30 Федерального закона работ по использованию лесов и иных работ в границах территории объекта культурного наследия либо на земельном участке, непосредственно связанном с земельным участком в границах территории объекта культурного наследия;

		<ul style="list-style-type: none"> - проектная документация на проведение работ по сохранению объектов культурного наследия; - документация или разделы документации, обосновывающие меры по обеспечению сохранности объекта культурного наследия, включенного в реестр, выявленного объекта культурного наследия либо объекта, обладающего признаками объекта культурного наследия, при проведении земляных, мелиоративных, хозяйственных работ, указанных в статье 30 Федерального закона работ по использованию лесов и иных работ в границах территории объекта культурного наследия либо на земельном участке, непосредственно связанном с земельным участком в границах территории объекта культурного наследия.
13.	Лазаретов Игорь Павлович	<ul style="list-style-type: none"> - выявленные объекты культурного наследия в целях обоснования целесообразности включения данных объектов в реестр; - документы, обосновывающие включение объектов культурного наследия в реестр; - документы, обосновывающие исключение объектов культурного наследия из реестра; - земли, подлежащие воздействию земляных, строительных, мелиоративных, хозяйственных работ, предусмотренных статьей 25 Лесного кодекса Российской Федерации работ по использованию лесов (за исключением работ, указанных в пунктах 3, 4 и 7 части 1 статьи 25 Лесного кодекса Российской Федерации) и иных работ, в случае, если указанные земли расположены в границах территорий, утвержденных в соответствии с пунктом 34.2 пункта 1 статьи 9 Федерального закона; - документация или разделы документации, обосновывающие меры по обеспечению сохранности объекта культурного наследия, включенного в реестр, выявленного объекта культурного наследия либо объекта, обладающего признаками объекта культурного наследия, при проведении земляных, мелиоративных, хозяйственных работ, указанных в статье 30 Федерального закона работ по использованию лесов и иных работ в границах территории объекта культурного наследия либо на земельном участке, непосредственно связанном с земельным участком в границах территории объекта культурного наследия;

		<ul style="list-style-type: none"> - документация, за исключением научных отчетов о выполненных археологических полевых работах, содержащая результаты исследований, в соответствии с которыми определяется наличие или отсутствие объектов, обладающих признаками объекта культурного наследия, на земельных участках, подлежащих воздействию земляных, строительных, мелиоративных, хозяйственных работ, указанных в статье 30 Федерального закона работ по использованию лесов и иных работ.
14.	Лапшин Андрей Сергеевич	<ul style="list-style-type: none"> - выявленные объекты культурного наследия в целях обоснования целесообразности включения данных объектов в реестр; - документы, обосновывающие включение объектов культурного наследия в реестр; - земли, подлежащие воздействию земляных, строительных, мелиоративных, хозяйственных работ, предусмотренных статьей 25 Лесного кодекса Российской Федерации работ по использованию лесов (за исключением работ, указанных в пунктах 3, 4 и 7 части 1 статьи 25 Лесного кодекса Российской Федерации) и иных работ, в случае, если указанные земли расположены в границах территорий, утвержденных в соответствии с пунктом 34.2 пункта 1 статьи 9 Федерального закона; - документация, за исключением научных отчетов о выполненных археологических полевых работах, содержащая результаты исследований, в соответствии с которыми определяется наличие или отсутствие объектов, обладающих признаками объекта культурного наследия, на земельных участках, подлежащих воздействию земляных, строительных, мелиоративных, хозяйственных работ, указанных в статье 30 Федерального закона работ по использованию лесов и иных работ.
15.	Малихова Наталья Геннадьевна	<ul style="list-style-type: none"> - проектная документация на проведение работ по сохранению объектов культурного наследия; - документация или разделы документации, обосновывающие меры по обеспечению сохранности объекта культурного наследия, включенного в реестр, выявленного объекта культурного наследия либо объекта, обладающего признаками объекта культурного наследия, при проведении земляных, мелиоративных, хозяйственных работ, указанных в статье 30 Федерального закона работ по

Приложение 12

**Выдержки из приказа № 1668 от 11.10.2021 г.
«Об утверждении статуса аттестованного эксперта по
проведению государственной историко-культурной
экспертизы»**



**МИНИСТЕРСТВО КУЛЬТУРЫ
РОССИЙСКОЙ ФЕДЕРАЦИИ**

ПРИКАЗ

от 11 октября 2021

Москва

№ 1668

**Об аттестации экспертов по проведению государственной
историко-культурной экспертизы**

В соответствии с Федеральным законом от 25 июня 2002 г. № 73-ФЗ «Об объектах культурного наследия (памятниках истории и культуры) народов Российской Федерации», пунктом 9 Положения о государственной историко-культурной экспертизе, утвержденного постановлением Правительства Российской Федерации от 15 июля 2009 г. № 569, Положением о порядке аттестации экспертов по проведению государственной историко-культурной экспертизы, утвержденным приказом Минкультуры России от 26 августа 2010 г. № 563 (в редакции приказа Минкультуры России от 17 октября 2011 г. № 1003), руководствуясь Положением об аттестационной комиссии Минкультуры России, утвержденным приказом Минкультуры России от 29 декабря 2011 г. № 1276, протоколом заседания аттестационной комиссии Министерства культуры Российской Федерации по аттестации экспертов по проведению государственной историко-культурной экспертизы от 29 сентября 2021 г.,
п р и к а з ы в а ю:

1. Аттестовать экспертов по проведению государственной историко-культурной экспертизы согласно приложению к настоящему приказу.

2. Департаменту государственной охраны культурного наследия (Р.А.Рыбало) обеспечить размещение информации об аттестованных экспертах на официальном сайте Минкультуры России в сети Интернет.

3. Контроль за исполнением настоящего приказа оставляю за собой.

Первый заместитель Министра



С.Г.Обрывалин

Приложение
к приказу Министерства культуры
Российской Федерации
от « 11 » сентября 2021 г.
№ 1668

Аттестованные эксперты по проведению
государственной историко-культурной экспертизы

№ п/ п	Фамилия, имя, отчество соискателя	Решение о присвоении статуса аттестованного эксперта:
1.	Абуханов Абдурахман Залимханович	<ul style="list-style-type: none"> - выявленные объекты культурного наследия в целях обоснования целесообразности включения данных объектов в реестр; - документы, обосновывающие включение объектов культурного наследия в реестр; - проектная документация на проведение работ по сохранению объектов культурного наследия; - документация или разделы документации, обосновывающие меры по обеспечению сохранности объекта культурного наследия, включенного в реестр, выявленного объекта культурного наследия либо объекта, обладающего признаками объекта культурного наследия, при проведении земляных, мелиоративных, хозяйственных работ, указанных в статье 30 Федерального закона от 25.06.2002 № 73-ФЗ «Об объектах культурного наследия (памятниках истории и культуры) народов Российской Федерации» (далее – Федеральный закон) работ по использованию лесов и иных работ в границах территории объекта культурного наследия либо на земельном участке, непосредственно связанном с земельным участком в границах территории объекта культурного наследия.
2.	Аксенов Виктор Викторович	<ul style="list-style-type: none"> - выявленные объекты культурного наследия в целях обоснования целесообразности включения данных объектов в реестр; - документы, обосновывающие включение объектов культурного наследия в реестр; - документы, обосновывающие изменение категории историко-культурного значения объекта культурного наследия; - проектная документация на проведение работ по сохранению объектов культурного наследия;

		<ul style="list-style-type: none"> - документы, обосновывающие включение объектов культурного наследия в реестр; - документы, обосновывающие изменение категории историко-культурного значения объекта культурного наследия; - документы, обосновывающие отнесение объекта культурного наследия к историко-культурным заповедникам, особо ценным объектам культурного наследия народов Российской Федерации либо объектам всемирного культурного и природного наследия; - проектная документация на проведение работ по сохранению объектов культурного наследия.
23.	Поляков Андрей Владимирович	<ul style="list-style-type: none"> - выявленные объекты культурного наследия в целях обоснования целесообразности включения данных объектов в реестр; - документы, обосновывающие включение объектов культурного наследия в реестр; - документы, обосновывающие исключение объектов культурного наследия из реестра; - земли, подлежащие воздействию земляных, строительных, мелиоративных, хозяйственных работ, предусмотренных статьей 25 Лесного кодекса Российской Федерации работ по использованию лесов (за исключением работ, указанных в пунктах 3, 4 и 7 части 1 статьи 25 Лесного кодекса Российской Федерации) и иных работ, в случае, если указанные земли расположены в границах территорий, утвержденных в соответствии с пунктом 34.2 пункта 1 статьи 9 Федерального закона; - документация или разделы документации, обосновывающие меры по обеспечению сохранности объекта культурного наследия, включенного в реестр, выявленного объекта культурного наследия либо объекта, обладающего признаками объекта культурного наследия, при проведении земляных, мелиоративных, хозяйственных работ, указанных в статье 30 Федерального закона работ по использованию лесов и иных работ в границах территории объекта культурного наследия либо на земельном участке, непосредственно связанном с земельным участком в границах территории объекта культурного наследия; - документация, за исключением научных отчетов о выполненных археологических полевых работах, содержащая результаты исследований, в соответствии с которыми определяется наличие или отсутствие

		<p>объектов, обладающих признаками объекта культурного наследия, на земельных участках, подлежащих воздействию земляных, строительных, мелиоративных, хозяйственных работ, указанных в статье 30 Федерального закона работ по использованию лесов и иных работ.</p>
24.	Прямухин Алексей Николаевич	<ul style="list-style-type: none"> - выявленные объекты культурного наследия в целях обоснования целесообразности включения данных объектов в реестр; - документы, обосновывающие включение объектов культурного наследия в реестр; - земли, подлежащие воздействию земляных, строительных, мелиоративных, хозяйственных работ, предусмотренных статьей 25 Лесного кодекса Российской Федерации работ по использованию лесов (за исключением работ, указанных в пунктах 3, 4 и 7 части 1 статьи 25 Лесного кодекса Российской Федерации) и иных работ, в случае, если указанные земли расположены в границах территорий, утвержденных в соответствии с пунктом 34.2 пункта 1 статьи 9 Федерального закона; - документация или разделы документации, обосновывающие меры по обеспечению сохранности объекта культурного наследия, включенного в реестр, выявленного объекта культурного наследия либо объекта, обладающего признаками объекта культурного наследия, при проведении земляных, мелиоративных, хозяйственных работ, указанных в статье 30 Федерального закона работ по использованию лесов и иных работ в границах территории объекта культурного наследия либо на земельном участке, непосредственно связанном с земельным участком в границах территории объекта культурного наследия; - документация, за исключением научных отчетов о выполненных археологических полевых работах, содержащая результаты исследований, в соответствии с которыми определяется наличие или отсутствие объектов, обладающих признаками объекта культурного наследия, на земельных участках, подлежащих воздействию земляных, строительных, мелиоративных, хозяйственных работ, указанных в статье 30 Федерального закона работ по использованию лесов и иных работ.

25.	Сахновский Виктор Александрович	<ul style="list-style-type: none">- выявленные объекты культурного наследия в целях обоснования целесообразности включения данных объектов в реестр;- документы, обосновывающие включение объектов культурного наследия в реестр;- проектная документация на проведение работ по сохранению объектов культурного наследия;- документация или разделы документации, обосновывающие меры по обеспечению сохранности объекта культурного наследия, включенного в реестр, выявленного объекта культурного наследия либо объекта, обладающего признаками объекта культурного наследия, при проведении земляных, мелиоративных, хозяйственных работ, указанных в статье 30 Федерального закона работ по использованию лесов и иных работ в границах территории объекта культурного наследия либо на земельном участке, непосредственно связанном с земельным участком в границах территории объекта культурного наследия.
26.	Субботин Андрей Викторович	<ul style="list-style-type: none">- выявленные объекты культурного наследия в целях обоснования целесообразности включения данных объектов в реестр;- документы, обосновывающие включение объектов культурного наследия в реестр;- документы, обосновывающие исключение объектов культурного наследия из реестра;- земли, подлежащие воздействию земляных, строительных, мелиоративных, хозяйственных работ, предусмотренных статьей 25 Лесного кодекса Российской Федерации работ по использованию лесов (за исключением работ, указанных в пунктах 3, 4 и 7 части 1 статьи 25 Лесного кодекса Российской Федерации) и иных работ, в случае, если указанные земли расположены в границах территорий, утвержденных в соответствии с пунктом 34.2 пункта 1 статьи 9 Федерального закона;- документация или разделы документации, обосновывающие меры по обеспечению сохранности объекта культурного наследия, включенного в реестр, выявленного объекта культурного наследия либо объекта, обладающего признаками объекта культурного наследия, при проведении земляных, мелиоративных, хозяйственных работ, указанных в статье 30 Федерального закона работ по использованию лесов и иных работ в границах территории объекта культурного

		<p>наследия либо на земельном участке, непосредственно связанном с земельным участком в границах территории объекта культурного наследия;</p> <ul style="list-style-type: none"> - документация, за исключением научных отчетов о выполненных археологических полевых работах, содержащая результаты исследований, в соответствии с которыми определяется наличие или отсутствие объектов, обладающих признаками объекта культурного наследия, на земельных участках, подлежащих воздействию земляных, строительных, мелиоративных, хозяйственных работ, указанных в статье 30 Федерального закона работ по использованию лесов и иных работ.
27.	Сурков Алексей Владимирович	<ul style="list-style-type: none"> - выявленные объекты культурного наследия в целях обоснования целесообразности включения данных объектов в реестр; - документы, обосновывающие включение объектов культурного наследия в реестр; - документация или разделы документации, обосновывающие меры по обеспечению сохранности объекта культурного наследия, включенного в реестр, выявленного объекта культурного наследия либо объекта, обладающего признаками объекта культурного наследия, при проведении земляных, мелиоративных, хозяйственных работ, указанных в статье 30 Федерального закона работ по использованию лесов и иных работ в границах территории объекта культурного наследия либо на земельном участке, непосредственно связанном с земельным участком в границах территории объекта культурного наследия; - документация, за исключением научных отчетов о выполненных археологических полевых работах, содержащая результаты исследований, в соответствии с которыми определяется наличие или отсутствие объектов, обладающих признаками объекта культурного наследия, на земельных участках, подлежащих воздействию земляных, строительных, мелиоративных, хозяйственных работ, указанных в статье 30 Федерального закона работ по использованию лесов и иных работ.
28.	Тарновский Владимир Викторович	<ul style="list-style-type: none"> - выявленные объекты культурного наследия в целях обоснования целесообразности включения данных объектов в реестр; - документы, обосновывающие включение объектов культурного наследия в реестр;

Приложение 13

**Выдержки из приказа № 235 от 01.03.2022 г.
«Об утверждении статуса аттестованного эксперта по
проведению государственной историко-культурной
экспертизы»**



**МИНИСТЕРСТВО КУЛЬТУРЫ
РОССИЙСКОЙ ФЕДЕРАЦИИ**

ПРИКАЗ

от 1 марта 2022

Москва

№ 235

**Об аттестации экспертов по проведению государственной
историко-культурной экспертизы**

В соответствии с Федеральным законом от 25 июня 2002 г. № 73-ФЗ «Об объектах культурного наследия (памятниках истории и культуры) народов Российской Федерации», пунктом 9 Положения о государственной историко-культурной экспертизе, утвержденного постановлением Правительства Российской Федерации от 15 июля 2009 г. № 569, Положением о порядке аттестации экспертов по проведению государственной историко-культурной экспертизы, утвержденным приказом Минкультуры России от 26 августа 2010 г. № 563 (в редакции приказа Минкультуры России от 17 октября 2011 г. № 1003), руководствуясь Положением об аттестационной комиссии Минкультуры России, утвержденным приказом Минкультуры России от 29 декабря 2011 г. № 1276, протоколом заседания аттестационной комиссии Министерства культуры Российской Федерации по аттестации экспертов по проведению государственной историко-культурной экспертизы от 17 февраля 2022 г.,
п р и к а з ы в а ю:

1. Аттестовать экспертов по проведению государственной историко-культурной экспертизы согласно приложению к настоящему приказу.

2. Департаменту государственной охраны культурного наследия (Р.А.Рыбало) обеспечить размещение информации об аттестованных экспертах на официальном сайте Минкультуры России в сети Интернет.

3. Контроль за исполнением настоящего приказа оставляю за собой.

Первый заместитель Министра



С.Г.Обрывалин

Приложение
к приказу Министерства культуры
Российской Федерации
от « 1 » мая 2022 г.
№ 235

Аттестованные эксперты по проведению
государственной историко-культурной экспертизы

№ п/ п	Фамилия, имя, отчество соискателя	Решение о присвоении статуса аттестованного эксперта:
1.	Мялк Анна Вадимовна	<ul style="list-style-type: none"> - выявленные объекты культурного наследия в целях обоснования целесообразности включения данных объектов в реестр; - документы, обосновывающие включение объектов культурного наследия в реестр; - документы, обосновывающие исключение объектов культурного наследия из реестра; - документы, обосновывающие изменение категории историко-культурного значения объекта культурного наследия; - документы, обосновывающие отнесение объекта культурного наследия к историко-культурным заповедникам, особо ценным объектам культурного наследия народов Российской Федерации либо объектам всемирного культурного и природного наследия; - проектная документация на проведение работ по сохранению объектов культурного наследия; - документация или разделы документации, обосновывающие меры по обеспечению сохранности объекта культурного наследия, включенного в реестр, выявленного объекта культурного наследия либо объекта, обладающего признаками объекта культурного наследия, при проведении земляных, мелиоративных, хозяйственных работ, указанных в статье 30 Федерального закона от 25.06.2002 № 73-ФЗ «Об объектах культурного наследия (памятниках истории и культуры) народов Российской Федерации» (далее – Федеральный закон) работ по использованию лесов и иных работ в границах территории объекта культурного наследия либо на земельном участке, непосредственно

		<p>связанном с земельным участком в границах территории объекта культурного наследия;</p> <ul style="list-style-type: none"> - проекты зон охраны объекта культурного наследия; - документация, обосновывающая границы защитной зоны объекта культурного наследия.
24.	Рубель Александр Андреевич	<ul style="list-style-type: none"> - проекты зон охраны объекта культурного наследия.
25.	Садыков Тимур Рашитович	<ul style="list-style-type: none"> - выявленные объекты культурного наследия в целях обоснования целесообразности включения данных объектов в реестр; - документы, обосновывающие включение объектов культурного наследия в реестр.
26.	Соловьев Сергей Львович	<ul style="list-style-type: none"> - выявленные объекты культурного наследия в целях обоснования целесообразности включения данных объектов в реестр; - земли, подлежащие воздействию земляных, строительных, мелиоративных, хозяйственных работ, предусмотренных статьей 25 Лесного кодекса Российской Федерации работ по использованию лесов (за исключением работ, указанных в пунктах 3, 4 и 7 части 1 статьи 25 Лесного кодекса Российской Федерации) и иных работ, в случае, если указанные земли расположены в границах территорий, утвержденных в соответствии с пунктом 34.2 пункта 1 статьи 9 Федерального закона; - документы, обосновывающие включение объектов культурного наследия в реестр; - документы, обосновывающие исключение объектов культурного наследия из реестра; - документация, за исключением научных отчетов о выполненных археологических полевых работах, содержащая результаты исследований, в соответствии с которыми определяется наличие или отсутствие объектов, обладающих признаками объекта культурного наследия, на земельных участках, подлежащих воздействию земляных, строительных, мелиоративных, хозяйственных работ, указанных в статье 30 Федерального закона работ по использованию лесов и иных работ; - документация или разделы документации, обосновывающие меры по обеспечению сохранности объекта культурного наследия, включенного в реестр, выявленного объекта культурного наследия либо

		объекта, обладающего признаками объекта культурного наследия, при проведении земляных, мелиоративных, хозяйственных работ, указанных в статье 30 Федерального закона работ по использованию лесов и иных работ в границах территории объекта культурного наследия либо на земельном участке, непосредственно связанном с земельным участком в границах территории объекта культурного наследия.
27.	Шумилова Ольга Викторовна	- проектная документация на проведение работ по сохранению объектов культурного наследия.
28.	Юдин Александр Иванович	<ul style="list-style-type: none"> - выявленные объекты культурного наследия в целях обоснования целесообразности включения данных объектов в реестр; - земли, подлежащие воздействию земляных, строительных, мелиоративных, хозяйственных работ, предусмотренных статьей 25 Лесного кодекса Российской Федерации работ по использованию лесов (за исключением работ, указанных в пунктах 3, 4 и 7 части 1 статьи 25 Лесного кодекса Российской Федерации) и иных работ, в случае, если указанные земли расположены в границах территорий, утвержденных в соответствии с пунктом 34.2 пункта 1 статьи 9 Федерального закона; - документы, обосновывающие включение объектов культурного наследия в реестр; - документы, обосновывающие исключение объектов культурного наследия из реестра; - документация, за исключением научных отчетов о выполненных археологических полевых работах, содержащая результаты исследований, в соответствии с которыми определяется наличие или отсутствие объектов, обладающих признаками объекта культурного наследия, на земельных участках, подлежащих воздействию земляных, строительных, мелиоративных, хозяйственных работ, указанных в статье 30 Федерального закона работ по использованию лесов и иных работ; - документация или разделы документации, обосновывающие меры по обеспечению сохранности объекта культурного наследия, включенного в реестр, выявленного объекта культурного наследия либо объекта, обладающего признаками объекта культурного наследия, при проведении земляных, мелиоративных, хозяйственных работ, указанных в статье 30

		Федерального закона работ по использованию лесов и иных работ в границах территории объекта культурного наследия либо на земельном участке, непосредственно связанном с земельным участком в границах территории объекта культурного наследия.
--	--	--
