



ФЕДЕРАЛЬНОЕ ГОСУДАРСТВЕННОЕ БЮДЖЕТНОЕ УЧРЕЖДЕНИЕ НАУКИ
ИНСТИТУТ ИСТОРИИ МАТЕРИАЛЬНОЙ КУЛЬТУРЫ
РОССИЙСКОЙ АКАДЕМИИ НАУК (ИИМК РАН)

Дворцовая наб., 18, лит. А, Санкт-Петербург, 191186
тел. +7 (812) 5715092, факс +7 (812) 5716271, Эл. почта: admin@archeo.ru
ОКПО: 02698499, ОГРН: 1027809188527, ИНН: 7825004658, КПП: 784101001

УТВЕРЖДАЮ

Заместитель директора ИИМК РАН

Соловьева Н.Ф.

«26» мая 2023 г.

Акт государственной историко-культурной экспертизы земельного участка, подлежащего воздействию земляных, строительных, мелиоративных и (или) хозяйственных работ, предусмотренных статьей 25 Лесного кодекса Российской Федерации работ по использованию лесов (за исключением работ, указанных в пунктах 3, 4 и 7 части 1 статьи 25 Лесного кодекса Российской Федерации) и иных работ в случае, если федеральный орган охраны объектов культурного наследия и орган охраны объектов культурного наследия субъекта Российской Федерации не имеют данных об отсутствии на указанных землях объектов археологического наследия, включенных в реестр, и выявленных объектов археологического наследия (земельного участка по адресу: Санкт-Петербург, внутригородское муниципальное образование Санкт-Петербурга, муниципальный округ Рыбацкое, Территория Усть-Славянка, Советский пр., земельный участок 30)

Заказчик: ООО «СЗ «СПб Реновация-Славянка»

г. Санкт-Петербург
Невский район
2023

Акт государственной историко-культурной экспертизы земельного участка, подлежащего воздействию земляных, строительных, мелиоративных и (или) хозяйственных работ, предусмотренных статьей 25 Лесного кодекса Российской Федерации работ по использованию лесов (за исключением работ, указанных в пунктах 3, 4 и 7 части 1 статьи 25 Лесного кодекса Российской Федерации) и иных работ в случае, если федеральный орган охраны объектов культурного наследия и орган охраны объектов культурного наследия субъекта Российской Федерации не имеют данных об отсутствии на указанных землях объектов археологического наследия, включенных в реестр, и выявленных объектов археологического наследия (земельного участка по адресу: Санкт-Петербург, внутригородское муниципальное образование Санкт-Петербурга, муниципальный округ Рыбацкое, Территория Усть-Славянка, Советский пр., земельный участок 30)

Настоящий акт государственной историко-культурной экспертизы составлен в соответствии с Положением о государственной историко-культурной экспертизе, утвержденным постановлением Правительства Российской Федерации от 15 июля 2009 г. № 569.

Дата начала проведения экспертизы: «24» апреля 2023 г.

Дата окончания экспертизы: «26» мая 2023 г.

Место проведения экспертизы: Санкт-Петербург, Невский район

Заказчик экспертизы: ООО «СЗ «СПб Ренвация-Славянка»

Юридический/почтовый адрес: 191014, г. Санкт-Петербург,
Некрасова ул., д. 14А, литер А, пом. 22Н №36/4
ИНН 7841089909/ КПП 784101001
ОГРН 1207800092719

Сведения об экспертной организации:

Полное наименование	Федеральное государственное бюджетное учреждение науки Институт истории материальной культуры Российской академии наук
Краткое наименование	ИИМК РАН
Организационно-правовая форма	Федеральное государственное бюджетное учреждение науки

Ведомственная принадлежность	Министерство науки и высшего образования Российской Федерации
Адрес	Российская Федерация, 191186, Санкт-Петербург, Дворцовая наб. 18, лит. А
Реквизиты	ИНН 7825004658 КПП 784101001 ОГРН: 1027809188527 ОКПО: 0269849 ОКВЭД 72.20

На основании пп. б) п.7 Положения о государственной историко-культурной экспертизе, утвержденного постановлением Правительства Российской Федерации от 15 июля 2009 г. № 569 (в редакции от 27.04.2017) ИИМК РАН соответствует требованию в части кадрового состава, как юридическое лицо, привлекаемое в качестве эксперта (см. Приложение 9).

Сведения об эксперте:

Фамилия, имя, отчество	Субботин Андрей Викторович
Образование	высшее
Специальность	история
Ученая степень (звание)	кандидат исторических наук
Стаж работы	47 лет
Место работы и должность	ст.н.с. ИИМК РАН
Реквизиты аттестации	Государственный эксперт по проведению историко-культурной экспертизы (приказ Министерства культуры Российской Федерации № 1668 от 11.10.2021 г. «Об утверждении статуса аттестованного эксперта по проведению государственной историко-культурной экспертизы») (п. 36)) Объекты экспертизы: <ul style="list-style-type: none"> - выявленные объекты культурного наследия в целях обоснования целесообразности включения данных объектов в реестр; - документы, обосновывающие включение объектов культурного наследия в реестр; - документы, обосновывающие исключение объектов культурного наследия из реестра; - земли, подлежащие воздействию земляных, строительных, мелиоративных, хозяйственных работ, предусмотренных статьей 25 Лесного кодекса

	<p>Российской Федерации работ по использованию лесов (за исключением работ, указанных в пунктах 3, 4 и 7 части 1 статьи 25 Лесного кодекса Российской Федерации) и иных работ, в случае, если указанные земли расположены в границах территорий, утвержденных в соответствии с пунктом 34.2 пункта 1 статьи 9 Федерального закона;</p> <ul style="list-style-type: none"> - документация или разделы документации, обосновывающие меры по обеспечению сохранности объекта культурного наследия, включенного в реестр, выявленного объекта культурного наследия либо объекта, обладающего признаками объекта культурного наследия, при проведении земляных, мелиоративных, хозяйственных работ, указанных в настоящей статье работ, указанных в статье 30 Федерального закона работ по использованию лесов и иных работ в границах территории объекта культурного наследия либо на земельном участке, непосредственно связанном с земельным участком в границах территории объекта культурного наследия; - документация, за исключением научных отчетов о выполненных археологических полевых работах, содержащая результаты исследований, в соответствии с которыми определяется наличие или отсутствие объектов, обладающих признаками объекта культурного наследия, на земельных участках, подлежащих воздействию земляных, строительных, мелиоративных, хозяйственных работ, указанных в статье 30 Федерального закона работ по использованию лесов и иных работ
--	---------------------------------------------------------------------------------------------------------------------------------------------------------------------------------------------------------------------------------------------------------------------------------------------------------------------------------------------------------------------------------------------------------------------------------------------------------------------------------------------------------------------------------------------------------------------------------------------------------------------------------------------------------------------------------------------------------------------------------------------------------------------------------------------------------------------------------------------------------------------------------------------------------------------------------------------------------------------------------------------------------------------------------------------------------------------------------------------------------------------------------------------------------------------------------------------------------------------------------------------------------------------------------------------------------------------------------------------------------------------------------------------------------------------------------------------------------------------------------------------

В соответствии с законодательством Российской Федерации эксперт несет ответственность за достоверность сведений, изложенных в заключении экспертизы.

Эксперт Субботин А.В.

Отношения к заказчику

Экспертная организация:

- не участвует в разработке проектной документации на строительство, расширение, реконструкцию, техническое перевооружение, консервацию и ликвидацию, и иное хозяйственное освоение объекта или объектов, в отношении которых проводится экспертиза, или подобной проектной документации;
- не участвует в проектировании или конструировании, изготовлении, поставке,

монтаже, ремонте, покупке, владении, эксплуатации или обслуживании технических устройств, применяемых на объекте или других объектах, в отношении которых проводится экспертиза, или подобных конкурентных технических устройств;

- не участвует в проектировании или конструировании, строительстве, ремонте, покупке, владении, эксплуатации или обслуживании зданий и сооружений на объекте или других объектах, в отношении которых проводится экспертиза, или подобных конкурентных зданий и сооружений;
- не имеет с заказчиком отношений общего владения; не имеет с заказчиком конфликта интересов;
- не подлежит непосредственной отчетности тому же вышестоящему управляющему органу, что и заказчик экспертизы;
- не выполняет функции официального представителя заказчика.

Эксперт:

- не имеет родственных связей с заказчиком (его должностными лицами, работниками);
- не состоит в трудовых отношениях с заказчиком;
- не имеет долговых или иных имущественных обязательств перед заказчиком (его должностным лицом или работником), а также заказчик (его должностное лицо или работник) не имеет долговых или иных имущественных обязательств перед экспертом;
- не владеет ценными бумагами, акциями (долями участия, паями в уставных (складочных) капиталах) заказчика;
- не заинтересован в результатах исследований и решений, вытекающих из заключения экспертизы, с целью получения выгоды в виде денег, ценностей, иного имущества, услуг имущественного характера или имущественных прав для себя или третьих лиц.

Основание проведения государственной историко-культурной экспертизы

1. Федеральный закон от 25.06.2002 № 73-ФЗ «Об объектах культурного наследия (памятниках истории и культуры) народов Российской Федерации».

2. Положение о государственной историко-культурной экспертизе, утвержденное Постановлением Правительства РФ от 15.07.2009 № 569 и последующие дополнения к нему.

3. Договор между ИИМК РАН и Заказчиком №СЛВ-СЛВ-89-23 от 24 апреля 2023 года.

4. Письмо Комитета по государственному контролю, использованию и охране памятников истории и культуры Правительства Санкт-Петербурга № 01-43-27503/22-0-1 от 24.10.2022 г.

Цель и объект экспертизы

Цель экспертизы: определение наличия или отсутствия объектов археологического наследия, включенных в реестр, и выявленных объектов археологического наследия, на земельном участке по адресу: Санкт-Петербург, внутригородское муниципальное образование Санкт-Петербурга, муниципальный округ Рыбацкое, Территория Усть-Славянка, Советский пр., земельный участок 30, подлежащем воздействию земляных, строительных, мелиоративных, хозяйственных работ, предусмотренных статьей 25 Лесного кодекса Российской Федерации работ по использованию лесов (за исключением работ, указанных в пунктах 3, 4 и 7 части 1 статьи 25 Лесного кодекса Российской Федерации) и иных работ.

Объект экспертизы: земельный участок по адресу: Санкт-Петербург, внутригородское муниципальное образование Санкт-Петербурга, муниципальный округ Рыбацкое, Территория Усть-Славянка, Советский пр., земельный участок 30, подлежащий воздействию земляных, строительных, мелиоративных, хозяйственных работ, предусмотренных статьей 25 Лесного кодекса Российской Федерации работ по использованию лесов (за исключением работ, указанных в пунктах 3, 4 и 7 части 1 статьи 25 Лесного кодекса Российской Федерации) и иных работ.

Перечень документов, представленных Заказчиком

- Копия письма Комитета по государственному контролю, использованию и охране памятников истории и культуры Правительства Санкт-Петербурга № 01-43-27503/22-0-1 от 24.10.2022 г.

- Схема расположения земельного участка на кадастровой карте территории.

- Копия градостроительного плана земельного участка № РФ-78-1-43-000-2022-0165.

- Копия Выписки из Единого государственного реестра недвижимости об основных характеристиках и зарегистрированных правах на объект недвижимости № КУВИ-001/2023-79144768 от 05.04.2023.

Перечень документов и материалов, привлекаемых при проведении экспертизы, а также использованной для нее специальной, технической и справочной литературы

1. Основы законодательства Российской Федерации о культуре, утв. Верховным Советом РФ 9 октября 1992 г. N 3612-1.
2. Федеральный закон РФ от 25 июня 2002 г. №73-ФЗ "Об объектах культурного наследия (памятниках истории и культуры) народов Российской Федерации".
3. Положение о государственной историко-культурной экспертизе, утв. Постановлением Правительства от 15 июля 2009 г. № 569.
4. Правила выдачи, приостановления и прекращения действия разрешений (открытых листов) на проведение работ по выявлению и изучению объектов археологического наследия, включая работы, имеющие целью поиск и изъятие археологических предметов (утв. Постановлением Правительства РФ №1893 от 24 октября 2022 г.).
5. Положение о порядке проведения археологических полевых работ и составления научной отчетной документации, утвержденное постановлением Бюро Отделения историко-филологических наук Российской академии наук №15 от 12 апреля 2023 г.
6. Приказ Министерства культуры Российской Федерации от 1 сентября 2015 г. N 2328 "Об утверждении перечня отдельных сведений об объектах археологического наследия, которые не подлежат опубликованию".
7. Закон Санкт-Петербурга от 12.7.2007 N 333-64 «Об охране объектов культурного наследия в Санкт-Петербурге».
8. Закон Санкт-Петербурга от 19 января 2009 г. №820-7 "О границах объединенных зон охраны объектов культурного наследия, расположенных на территории Санкт-Петербурга, режимах использования земель и требованиях к градостроительным регламентам в границах указанных зон".
9. СП 42.13330.2011 Градостроительство. Планировка и застройка городских и сельских поселений. Актуализированная редакция СНиП 2.07.01-89.
10. Положение о едином государственном реестре объектов культурного наследия (памятников истории и культуры) народов Российской Федерации, утвержденное приказом Министерства культуры Российской Федерации от 30.10.2011 № 954.
11. Е. А. Бондарчук, П.Ю. Юдин. Усть-Славянка. Санкт-Петербург. Энциклопедия. СПб-М. Росспэн, 2004. С. 906.
12. Векслер А.Ф. Рыбацкий мост // Квартальный надзиратель (приложение к журналу «Собака.ru.», 2013. № 12/155.
13. Весь Петербург: Адресная и справочная книга на 1897 год. СПб., 1897.

14. Весь Петербург: Адресная и справочная книга на 1898 год. СПб., 1898.
15. Весь Петербург: Адресная и справочная книга на 1913 год. СПб., 1913.
16. Весь Петербург: Адресная и справочная книга на 1914 год. СПб., 1914.
17. Гиппинг А.И. Нева и Ниеншанц. 2003
18. Евдокимов Е. Усть-Славянка // Адреса Петербурга, 2011. № 39\53. С. 90-93.
19. Земля Невская Православная. Православные храмы пригородных районов Санкт-Петербурга и Ленинградской области. Краткий церковно-исторический справочник. Санкт-Петербург. Лики России. 2006. С. 30.
20. Петрова А. На тракте вдоль Невы // Квартальный надзиратель. (приложение к журналу «Собака гу.», 2013. № 12/155.
21. Пыляев М.И. Забытое прошлое окрестностей Петербурга. СПб, 1889.С. 79.
22. Русский биографический словарь. СПб.,1904. С. 639-640.
23. Семенцов С.В. К вопросу об особенностях заселения территории Приневья в к. 15 – н. 16 вв. // Материалы энциклопедической библиотеки «Санкт-Петербург – 2003». Петербургские чтения-97. Петербург и Россия. СПб, 1997. С. 92-117.
24. Сорокин П.Е., Кашаев С.В. Разведочные археологические исследования на территории Санкт-Петербурга // Археологические открытия 1996 года. М., 1997. С. 61–63.
25. Список вновь выявленных объектов, представляющих историческую, научную, художественную или иную культурную ценность от 20 февраля 2001 года (с изменениями на 14 июня 2006 г.)
26. Шрадер Т. А. О наших гудиловских шведах. Из истории земли Рыбацкая слобода \ \ Рыбацкая слобода. Литературный историко-краеведческий альманах. СПб., 2010 № 5. С. 77-78.

Сведения об обстоятельствах, повлиявших на процесс проведения и результаты экспертизы

Обстоятельства, повлиявшие на процесс проведения и результаты экспертизы, отсутствуют.

Сведения о проведенных исследованиях

В процессе государственной историко-культурной экспертизы:

- проведены полевые научно-исследовательские археологические работы (разведки);
- подготовлен отчет о проведении полевых научно-исследовательских археологических работ;

- выполнен анализ действующего законодательства в сфере охраны культурного наследия;
- выполнен анализ документов и материалов, полученных для проведения экспертизы по объекту с формулировкой выводов;
- оформлены результаты государственной историко-культурной экспертизы в виде Акта.

Факты и сведения, выявленные и установленные в результате проведенных исследований

Участок производства работ расположен в Невском районе г. Санкт-Петербурга, в границах исторической территории Усть-Славянка. С юга, юго-востока и юго-запада участок обследования ограничен руслом реки Славянки, с запада и севера неосвоенной местностью, с востока- территорией стройки. Участок обследования представляет собой фигуру в форме неправильного многоугольника. Участок занимает спланированная площадка, обустроенная под автостоянку, южная, юго-восточная и юго-западная часть участка обследования расположена на склоне правого берега реки Славянка. Согласно топографической съемке, предоставленной заказчиком производства работ, в границах территории расположены сети действующих коммуникации на территории автостоянки. В границах участка отсутствуют капитальные и временные строения, при этом при визуальном осмотре фиксируются следы демонтированных в недавнем прошлом хозяйственных построек, которые также видны на аэрофотосъемке территории последних лет. По территории проходят грунтовые дороги и пешеходные тропинки.

На момент проведения обследования строительные и иные земляные работы на площадке не производятся.

Растительность представлена относительно молодыми самосевными лиственными деревьями и кустарниками, фиксируются плодовые деревья, по всей видимости, расположенные в пределах огородов частных земельных участков ранее существовавших домов. Почвенный слой довольно мощный, характерный для огородов.

Историко-культурное научное археологическое обследование (разведки) с целью проведения государственной историко-культурной экспертизы земельного участка по адресу: Санкт-Петербург, внутригородское муниципальное образование Санкт-Петербурга, муниципальный округ Рыбацкое, Территория Усть-Славянка, Советский пр., земельный участок 30 проводилось в апреле 2023 г. сотрудниками археологической экспедиции Центра спасательной археологии ИИМК РАН под руководством заместителя директора ИИМК РАН Соловьевой Н.Ф. Работы

осуществлялись на основании договора между ИИМК РАН и ООО «СЗ «СПб Реновация-Славянка» №СЛВ-СЛВ-89-23 от 24 апреля 2023 года и разрешения (Открытого листа) № 0065-2023 от 10 февраля 2023 г., выданного Соловьевой Наталье Федоровне на право производства археологических полевых работ (археологических разведок) на земельных участках в Адмиралтейском, Василеостровском, Выборгском, Калининском, Кировском, Колпинском, Красногвардейском, Красносельском, Кронштадтском, Курортном, Московском, Невском, Петроградском, Петродворцовом, Приморском, Пушкинском, Фрунзенском и Центральном районах г. Санкт-Петербурга. Срок действия Открытого листа с 10 февраля 2023 года по 20 января 2024 года. Исследования проводились во исполнение требований Федерального закона № 73-ФЗ от 25 июня 2002 «Об объектах культурного наследия (памятниках истории и культуры) народов Российской Федерации».

Границы участка, подлежащего археологическому обследованию, предоставлены ООО «СЗ «СПб Реновация-Славянка». Объемы изыскательских работ определялись исходя из площади исследуемого участка на основании исходных материалов, представленных Заказчиком работ, с учетом существующих методических рекомендаций. При проведении исследований эксперт опирался на предоставленные ООО «СЗ «СПб Реновация-Славянка» документы, сведения и картографические материалы, а также открытые данные, предоставляемые федеральными и региональными органами власти: Публичная кадастровая карта (<http://pkk5.rosreestr.ru>), Геоинформационная система Санкт-Петербурга (<http://rgis.spb.ru>). В документах, представленных Заказчиком для проведения экспертизы, несоответствий не выявлено.

До начала полевых археологических работ ИИМК РАН были выполнены историко-библиографические изыскания и анализ опубликованных данных по территории, расположенной вблизи земельного участка на предмет наличия объектов археологического наследия и археологической изученности территории. Результаты данных исследований представлены в полном научно-техническом отчете (Прил. 3).

Усть-Славянка - местность к Юго-Востоку от Рыбацкого, на правом берегу р. Славянки, в месте впадения её в р. Неву. Название возникло до основания Санкт-Петербурга.

Эта территория была заселена ещё в допетербургский (допетровский) период – об этом говорится в переписной книге Водской пятины (документе, описывающем новгородские владения по состоянию на 1500 год). В землях Приневья с конца 15 вплоть до 1700 – х гг. неоднократно менялось население. Интересующая нас территория современной Усть-Славянки в XV в. находилась на территории Никольского Ижорского погоста, в составе Новгородского уезда (в 1501 г.

ореховский уезд) – «дер. на Носу на Коле на реце на Неве». В конце XV в. произошла массовая замена новгородского населения московским, в XVI в. частые военные действия между Московским государством и Швецией, голодные годы, моровые поветрия, хозяйственный кризис, проявившийся в Водской пятине с 1569-1571 гг., привели к запустениям и бегству населения пятины. С 1580-х гг. после завоевания этих территорий Швецией и особенно, с 1617 г. (после подписания Столбовского договора между Московским государством и Швецией, по которому земли Приневья юридически отходили к Швеции), прошла волна нового массового исхода русского православного населения и замены его немецким, голландским, в основном шведским и финским (Семенцов, 1997, с. 94).

С 1702-1703 гг., когда данные территории снова вошли в состав Российского государства, Петр I и на берегах Невы началось строительство Санкт-Петербурга – это вызвало новую волну массовых переселений. Когда эти земли в результате Северной войны стали русскими, Петр переселил в обезлюдевшие края крестьян из других губерний. Переведенцы соседней (Рыбацкой) слободы обязаны были поставлять рыбу к царскому столу. Славянка же прославилась кирпичными заводами. Залежи хорошей глины, обилие дров, нужных для обжига кирпичей, и удобные водные пути, по которым кирпич отвозили на строительство Петербурга, определили её специализацию на долгие годы (Петрова А., 2013).

«За рыбацкою слободою начинается селение Славянка, отделяемое речкой, орошающей сады Павловска и воспетою Жуковским. Она носит имя Славянки в память древних преданий. По ней ходили некогда легкие суда новгородцев за ганзейскими товарами. При устье её, где берег образует мыс, вдавшийся косою в Неву и ограждающий пристающие суда, во время шведского владычества возвышалась сторожевая башня; на фундаменте старинной кладки у этого исторического пункта построил свой каменный дом поэт Слепушкин (Пыляев, 1889., с. 79). Про освоение реки Славянки, её заселении, упоминает и А. И. Гиппинг. Он пишет про поместье Гудилово (Gudilof, Gudilova, у финнов Луппоиво), находившееся при впадении Славянки в Неву. Судя по картам XVII в., собранным А. И. Гиппингом в шведских архивах, поселение Гудилово располагалось рядом с Усть-Славянкой, на левом берегу реки.

Из древнейших ее владельцев известен ингерманландский и кексгольмский губернский камерир Петр Роман, возведенный в дворянство в 1674 году под фамилией Шернкранц и умерший в 1682 году. Неизвестно, куплено ли им это имение или оно подарено ему шведским королем на праве феодального владения. Его сын Петр, был нюландским и тавастгюзским губернатором, признан бароном в 1720 году; он родился в Гудилове 4 ноября 1681 года. Трудно объяснить происхождение названия этого поместья. Вероятно, оно прежде называлось «Слава Богу», отчего производится название реки Славянки или же наоборот. Может быть здесь Александр

Невский одержал свою блестящую победу, память которой хотели сохранить для потомства в названии «Слава Богу» (Гиппинг, 2003, с. 231. Шрадер, 2010, с. 77-78.). На шведских картах, собранных А. И. Гиппингом, на левом берегу р. Славянки отмечено как раз Gudilowa, а на правом берегу реки, на территории современной Усть-Славянки отмечены поселения; на одной из карт отмечен храм (данных о нем нет).

В XIX в. в Усть-Славянке была церковь пророка Илии. Первоначально каменная часовня, 1861 год. В 1920 г. обращена в церковь. Была разрушена в начале второй мировой войны. (Земля Невская Православная. Православные храмы пригородных районов Санкт-Петербурга и Ленинградской области, 2006, с. 30, Векслер, 2013).

В XX в., в 1981 году, приходу евангелистов-пятидесятников предоставили двухэтажное каменное здание по адресу: ул. Славянская, дом 13 - Дом молитвы христиан веры Евангелической. На первом этаже бывшего жилого дома разместились служебные помещения, а на втором был устроен церковный зал на 150 человек. (Евдокимов, 2011, с. 92).

До начала XIX века деревня Усть-Славянка существовала главным образом за счет извозного промысла и предоставления постоя обозам (существовали подворья для ночлега), проходившим по Шлиссельбургскому тракту (Бондарчук, Юдин, 2004, с. 906). Здесь заканчивался Шлиссельбургский тракт и начиналась Архангельская почтовая дорога. Один из домов, где размещалось такое подворье, сохранился: это двухэтажное здание (года постройки 1820 – 1830-е, архитектор не установлен), первый этаж которого каменный, второй деревянный, на берегу у старого Рыбацкого моста. Дом принадлежал Ф.Н. Слепушкину (Евдокимов, 2011, с. 91). В «Списке вновь выявленных объектов от 20 февраля 2001 года (с изменениями на 14 июня 2006 г.)» под № 1107 значится «Постоялый двор Ф. Н. Слепушкина», состояние оценено как «плохое» (Список вновь выявленных объектов..., 2001).

Ф. Н. Слепушкин – крестьянин, поэт и портретист-художник (1783-1848). Был крепостным Ек. Влад. Новосильцевой, урожденной гр. Орловой. Стихи Слепушкина привлекли внимание многих к судьбе поэта крепостного. За 3000 рублей Ф.Н. Слепушкина выкупили (княгиня Юсупова). Он приписался к 3-ей гильдии и открыл кирпичный завод (Русский биографический словарь, 1904. С. 639-640).

В 1862 г. в Усть-Славянке насчитывалось 45 дворов, работали кирпичные заводы и писчебумажная фабрика. Постепенно численность населения увеличивалась. Сюда из столицы переселялись купцы, мещане и отставные военные. К началу XX века в Усть-Славянке действовали два кирпичных завода, лесопильный завод имени Лебедева и фабрика Гофмана по очистке мела. На четырех предприятиях работало 540 рабочих, тогда как жителей Усть-Славянки было всего около 500 человек. Помимо обычного строительного кирпича завод «Товарищества обработки

строительных материалов» в Усть-Славянке наладил производство специального кирпича для фундаментов и канализационных работ ((Евдокимов, 2011, с. 92).

В справочнике «Весь Петербург» на территории Усть-Славянки отмечены следующие заводы и общества:

1. Кирпичные заводы в Усть-Славянке. Лядова Екатерина Васильевна. Слепушкин Николай Михайлович (Весь Петербург, 1897, с. 464. 1898, с. 938)
2. Краски. Гофман Петр Васильевич. Фабрика красок (Весь Петербург, 1897, с. 461)
3. Горнопромышленное общество «Ладога». Шлиссельбургский тракт. Дер. Усть-Славянка (Весь Петербург, 1897, с. 893).
4. В разделе «Чугунные заводы» - «Ладога» - горнопромышленное общество (доменный). Шлиссельбургский тракт, дер. Усть-Славянка – упоминается, что правление на В.О., Большой пр., 6. Весь Петербург, 1898, с. 297, с. 1139),
5. Раздел Строительные материалы: Славянские лесопильные заводы товарищества «Д. Н. Лебедева». Шлиссельбургский тракт, дер. Усть-Славянка (Весь Петербург, 1913, с. 1856, Весь Петербург, 1914, с. 1462).

В годы Первой мировой войны в Усть-Славянке функционировал «Первый русский противогазовый завод». Он был основан при деятельном участии химика Александра Назаровича Кузнецова. Ученый изобрел состав, способный поглощать 32 вида известных тогда отравляющих веществ (Евдокимов, 2011, с. 92).

После революции в Усть-Славянке был образован небольшой колхоз «Красная звезда». В 1920-е годы он объединял 11 хозяйств, владевших в общей сложности 35 гектарами земли.

В 1949 году в Усть-Славянке начал работу «Ремонтно-механический завод лесозаготовительной техники». Предприятие специализировалось на капитальном ремонте трелёвочных тракторов, а в конце 1980-х на нём наладили выпуск лесозаготовительных комбайнов (Евдокимов, 2011, с. 92).

4 могилы бойцов в д. Усть-Славянка (подсобное хозяйство завода №363) - уничтожено.

Указом Президиума Верховного Совета РСФСР от 16 января 1963 г. Усть-Славянка отошла к невскому району Ленинграда (Евдокимов, 2011, с. 92).

В 1996 г. были проведены археологические исследования. В результате разведочных раскопок в устье Славянки, были выявлены участки культурного слоя начала 18 века, содержавшего фрагменты керамической и стеклянной посуды, железных бытовых предметов, монеты, белоглинянные курительные трубки, а также керамические материалы, связанные предположительно, с существовавшими здесь ранее поселениями Сорокин, Кашаев, 1997, с. 61-62).

При подготовке исторической справки были проработаны доступные картографические материалы XVII – XX веков. Для составления опорного плана были

отобраны несколько из них, наиболее полно отображающие характер хозяйственной деятельности в разные исторические периоды исследуемого участка и прилегающих территорий.

На шведских планах конца XVII в. и на картах и планах XVIII в. отображена система поселений на территории современного Санкт-Петербурга и окрестностей. Карта бывших губерний Иван-Города, Яма, Капорья и Нэтеборга авторства Бергенгейма, составленная по шведским картографическим материалам XVII века отражает состояние местности на третью четверть столетия – вблизи территории обследования обозначены несколько поселений и дороги, однако точная привязка карты к современной топооснове невозможна.

На карте Ингерманландии 1749 года, составленной на основе шведских картографических документов и карты А. Шхонбека, с добавлением новой российской топографической съемки, территория обследования лежит далеко за пределами окрестностей Петербурга вне освоенной территории.

На «Военно-топографической карте С.-Петербургской губернии» 1890 года территория производства работ занята отдельными строениями, вдоль берега Невы идет улица, повторяя изгиб береговой линии.

На карте РККА Ленинграда 1941 года капитальные постройки на участке обследования отсутствуют.

Известные археологические памятники находятся на значительном отдалении от участка обследования.

Таким образом, на основании анализа картографического материала, архивных и литературных источников, были сделаны следующие выводы:

- непосредственно на территории исследуемого участка объекты археологического наследия ранее не фиксировались;
- рассматриваемый участок расположен на землях, освоение которых началось задолго до постройки Петербурга – упоминание в Писцовых книга XV-XVI вв. Здесь могут быть найдены остатки поселений и следы хозяйственной деятельности московско-новгородского и шведского периодов освоения Приневья. Возможно, будут сделаны находки эпохи первобытности;
- с XVIII века этом районе располагались кирпичные заводы, в XIX-XX веках на этой территории были расположены кирпичные, лесопильные заводы;
- учитывая результаты проводившихся раскопок П.Е. Сорокиным в устье р. Славянки, в культурном слое могут быть обнаружены разнообразные предметы быта (посуда, украшения, курительные трубки), монеты, остатки строений (кирпичи, черепица, гвозди, оконные стекла, изразцы) XVIII-XIX вв.

Полевые археологические работы на участке обследования проводились в соответствии с методическими указаниями и требованиями «Положения о порядке проведения археологических полевых работ и составления научной отчетной документации», утвержденного постановлением Бюро Отделения историко-филологических наук Российской академии наук от №15 от 12 апреля 2023 г.

Было проведено натурное обследование территории земельного участка по адресу: Санкт-Петербург, внутригородское муниципальное образование Санкт-Петербурга, муниципальный округ Рыбацкое, Территория Усть-Славянка, Советский пр., земельный участок 30, с визуальным осмотром местности с целью поиска памятников археологии, выраженных в рельефе местности.

Натурные полевые исследования проводились в виде осуществления пеших маршрутов и закладки археологических шурфов. Вся исследуемая площадь была разбита на неравные квадраты со сторонами не более 20 метров и пройдена пешими маршрутами по линии сетки квадратов. Все участки детально фиксировались (фото, описание, привязка к карте). При прохождении маршрутов с целью обнаружения выходов культурного слоя и артефактов осматривались встречающиеся обнажения грунта естественного и антропогенного происхождения. На перспективных для обнаружения памятников археологии участках производилась закладка шурфов, ориентированных по сторонам света, направленных на поиск культурного слоя и древних артефактов. Местоположение шурфов было обусловлено геоморфологическим состоянием местности и степенью освоенности обследуемой территории, и определялись с таким расчетом, чтобы обеспечить полное выявление и определение границ всех объектов археологического наследия, попадающих в пределы обследуемого земельного участка, с учетом существующих методических рекомендаций 1 шурф на 1 га (при площадных обследованиях). Всего в границах обследования для выявления объектов археологического наследия было заложено 2 разведывательных шурфа общей площадью 8 кв. м. Разборка грунта в процессе шурфовки производилась вручную по стратиграфическим слоям с разнородными культурными прослойками и соответствующим им общим планиграфическим горизонтам фиксации. Глубина шурфов включала всю толщу почвенного горизонта, осуществлялась контрольная прокопка верхней части археологически стерильного слоя, подстилающего почвенный горизонт (материка). Проводилась полная фотографическая фиксация обнаруженных объектов, а также всего процесса шурфовочных работ. Все шурфы по окончании работ были засыпаны, почвенное и дерновое покрытие восстановлено. Для картирования рекогносцировочных шурфов, выявленных объектов и общевидовых фотографий ландшафтной ситуации использованы имеющиеся в распоряжении экспедиции карты масштаба 1:50000 и 1:100000 в формате JPG и TIF, а также топографический план масштаба в формате DWG, предоставленный заказчиком. Привязка шурфов на участках землеотводов к

системе мировых координат произведена с помощью портативных приборов глобального позиционирования Garmin GPSMAP CSx 60. Географические координаты (широта, долгота), определенные в зависимости от внешних условий приема с точностью 5-20 м и с помощью встроенных в геоинформационную систему QGIS программных алгоритмов переведены в местную систему координат МСК-1964 СПб ГОСТ 51794-2008 (система высот – Балтийская) в метрах. Основные этапы работ фиксировались с помощью цифровых фотоаппаратов с разрешением не менее 5 Мрх. Для указания масштаба и ориентации по сторонам света при фотографировании использовался набор телескопических реек длиной 4 м с сантиметровыми делениями, двухцветная стрелка «север».

Шурф 1.

Археологический шурф заложен в юго-западной части участка, на первой береговой террасе. Размеры шурфа – 2х2 м. Шурф ориентирован по сторонам света.

Высотные отметки дневной поверхности – около 7,60 м БС.

До начала производства работ дневная поверхность шурфа была задернована.

В ходе работ была зафиксирована следующая стратиграфия (по северной стенке):

1. Дерн и темно-серая гумусированная супесь (почвенный слой) – от 10 до 15 см.
2. Мешаный материковый коричневатый суглинок мощностью до 20 см.
3. Материк – коричневатый плотный суглинок. Материк зафиксирован на отметке около – 30-35 см от уровня дневной поверхности. Материк прокопан на глубину 10-15 см по всей площади шурфа.

После фиксации материковой поверхности в северо-западном углу шурфа был выполнен контрольный прокоп подстилающих геологических слоев на глубину 25 см.

Общая глубина исследований – 70 см.

В направлении с севера на юг в сторону русла реки зафиксирована по верху материковой поверхности сточная канавка, естественного происхождения.

После завершения исследовательских работ шурф был рекультивирован до уровня дневной поверхности на момент начала работ.

Шурф 2.

Археологический шурф заложен в южной оконечности участка, на берегу реки. Размеры шурфа – 2х2 м. Шурф ориентирован по сторонам света.

Высотные отметки дневной поверхности – около 5,70 м БС.

До начала производства работ дневная поверхность шурфа была задернована.

В ходе работ была зафиксирована следующая стратиграфия (по северной стенке):

1. Дерн и темно-серая гумусированная супесь (почвенный слой) – от 15 до 25 см.

2. Мешаный материковый коричневатый суглинок мощностью до 120 см. В восточной половине шурфа под почвенным слоем фиксируется линза строительного мусора (преимущественно – современный битый кирпич), уширяющийся в восточном направлении мощностью до 50 см. Слой битого кирпича перекрывает практически всю восточную половину шурфа.

3. Материк – коричневатый плотный суглинок. Материковая поверхность имеет значительный уклон юго-восточном направлении и, по всей видимости, представляет собой естественный склон береговой террасы.

Общая глубина исследований – до 0,7 м.

В шурфе зафиксирована заложенная предупреждающими кирпичами траншея коммуникации.

После завершения исследовательских работ шурф был рекультивирован до уровня дневной поверхности на момент начала работ.

В результате проведенного археологического обследования земельного участка по адресу: Санкт-Петербург, внутригородское муниципальное образование Санкт-Петербурга, муниципальный округ Рыбацкое, Территория Усть-Славянка, Советский пр., земельный участок 30 зафиксировано отсутствие остатков наземных древних сооружений, артефактов, имеющих историко-культурную ценность, культурного слоя или иных следов пребывания здесь человека в древности, которые можно было бы отнести к объектам археологического наследия. Результаты проведенных в рамках государственной историко-культурной экспертизы археологических полевых работ отражены в полном научно-техническом отчете (Прил. 3).

Обоснования вывода экспертизы

1. В соответствии с заключением уполномоченного органа охраны объектов культурного наследия (письмо Комитета по государственному контролю, использованию и охране памятников истории и культуры Правительства Санкт-Петербурга № 01-43-27503/22-0-1 от 24.10.2022 г.), земельный участок по адресу: Санкт-Петербург, внутригородское муниципальное образование Санкт-Петербурга, муниципальный округ Рыбацкое, Территория Усть-Славянка, Советский пр., земельный участок 30 расположен в границах:

- вне зон объектов культурного наследия.

Закон Санкт-Петербурга от 19.01.2009 № 820-7 (в редакции, вступившей в силу 16.04.2023) "О границах объединенных зон охраны объектов культурного наследия, расположенных на территории Санкт-Петербурга, режимах использования земель и требованиях к градостроительным регламентам в границах указанных зон".

В пределах границ вышеуказанного земельного участка отсутствуют объекты (выявленные объекты) культурного наследия; объекты культурного наследия, включенные в Единый государственный реестр объектов культурного наследия (памятников истории и культуры) народов Российской Федерации, а также защитная зона объектов культурного наследия.

К границам участка непосредственно не примыкают объекты (выявленные объекты) культурного наследия.

Земельный участок расположен вне границ территории исторического поселения.

2. Согласно проведенным историко-архивным исследованиям на территории земельного участка по адресу: Санкт-Петербург, внутригородское муниципальное образование Санкт-Петербурга, муниципальный округ Рыбацкое, Территория Усть-Славянка, Советский пр., земельный участок 30 объекты, которые можно было бы отнести к объектам археологического наследия, **отсутствуют**.

3. В соответствии со статьей 45-1 Федерального закона от 25.06.2002 №73-ФЗ «Об объектах культурного наследия (памятниках истории и культуры) народов Российской Федерации» на территории земельного участка по адресу: Санкт-Петербург, внутригородское муниципальное образование Санкт-Петербурга, муниципальный округ Рыбацкое, Территория Усть-Славянка, Советский пр., земельный участок 30 проведены археологические полевые работы в форме археологической разведки. Работы выполнены в соответствии с методическими указаниями и требованиями «Положения о порядке проведения археологических полевых работ и составления научной отчетной документации», утвержденного постановлением Бюро Отделения историко-филологических наук Российской академии наук №15 от 12 апреля 2023 г. и иных нормативно-правовых актов в сфере охраны объектов культурного наследия и хорошо документированы. Результаты обследования отражены в полном научно-техническом отчете. В ходе проведенных в рамках государственной историко-культурной экспертизы археологических полевых работ объектов археологического наследия **не обнаружено**.

4. Представленные материалы исчерпывающие и доказывают археологическую изученность земельного участка по адресу: Санкт-Петербург, внутригородское муниципальное образование Санкт-Петербурга, муниципальный округ Рыбацкое, Территория Усть-Славянка, Советский пр., земельный участок 30.

Вывод экспертизы

Экспертом сделан вывод о возможности (положительное заключение) проведения земляных, строительных, мелиоративных и (или) хозяйственных работ, предусмотренных статьей 25 Лесного кодекса Российской Федерации работ по использованию лесов и иных работ на земельном участке по адресу: Санкт-Петербург, внутригородское муниципальное образование Санкт-Петербурга, муниципальный округ Рыбацкое, Территория Усть-Славянка, Советский пр., земельный участок 30, в связи с отсутствием выявленных объектов археологического наследия на указанном земельном участке, подлежащем воздействию земляных, строительных, мелиоративных и (или) хозяйственных работ, предусмотренных статьей 25 Лесного кодекса Российской Федерации работ по использованию лесов и иных работ.

Перечень приложений к экспертизе:

- Приложение 1* Копия Технического задания к договору № СЛВ-СЛВ-89-23 от 24 апреля 2023 года.
- Приложение 2* Копия письма Комитета по государственному контролю, использованию и охране памятников истории и культуры Правительства Санкт-Петербурга № 01-43-27503/22-0-1 от 24.10.2022 г.
- Приложение 3* Копия Полного научно-технического отчета о выполнении научно-исследовательских археологических работ в виде историко-культурного научного археологического обследования (разведки) с целью проведения государственной историко-культурной экспертизы земельного участка по адресу: Санкт-Петербург, внутригородское муниципальное образование Санкт-Петербурга, муниципальный округ Рыбацкое, Территория Усть-Славянка, Советский пр., земельный участок 30, выполненного Центром спасательной археологии ИИМК РАН.
- Приложение 4* Схема расположения земельного участка на кадастровой карте территории.
- Приложение 5* Копия градостроительного плана земельного участка № РФ-78-1-43-000-2022-0165.
- Приложение 6* Копия Выписки из Единого государственного реестра недвижимости об основных характеристиках и зарегистрированных правах на объект недвижимости № КУВИ-001/2023-79144768 от 05.04.2023.
- Приложение 7* Копия справки № 14102/33 – 125.5-20 от 18.05.2023 г.
- Приложение 8* Копия доверенности № 14102/33-161.5-5 от 09 января 2023 г.
- Приложение 9* Сведения об экспертах.

Приложение 10 Выдержки из приказа № 997 от 17.07.2019 г. «Об утверждении статуса аттестованного эксперта по проведению государственной историко-культурной экспертизы».

Приложение 11 Выдержки из приказа № 1537 от 17.09.2021 г. «Об утверждении статуса аттестованного эксперта по проведению государственной историко-культурной экспертизы».

Приложение 12 Выдержки из приказа № 1668 от 11.10.2021 г. «Об утверждении статуса аттестованного эксперта по проведению государственной историко-культурной экспертизы».

Приложение 13 Выдержки из приказа № 235 от 01.03.2022 г. «Об утверждении статуса аттестованного эксперта по проведению государственной историко-культурной экспертизы».

Эксперт Субботин А.В.

Руководитель археологических исследований Соловьева Н.Ф.

«26» мая 2023 г.

Документ подписан усиленными квалифицированными электронными подписями в соответствии с п. 22 Положения о Государственной историко-культурной экспертизе, утвержденного постановлением Правительства от 15 июля 2009 г. № 569

Приложение 1

**Копия Технического задания к договору № СЛВ-СЛВ-89-23 от
24 апреля 2023 года**

Приложение №1
к Договору №СЛВ-СЛВ-89-23
от 24.04.2023 г.

ТЕХНИЧЕСКОЕ ЗАДАНИЕ

на проведение научно-исследовательских работ в виде археологических разведок и подготовку акта государственной историко-культурной экспертизы земельного участка по адресу: Санкт-Петербург, внутригородское муниципальное образование Санкт-Петербурга, муниципальный округ Рыбацкое, Территория Усть-Славянка, Советский пр., земельный участок 30

1. Общие положения

1.1. Наименование Работ: проведение научно-исследовательских работ в виде археологических разведок и подготовку акта государственной историко-культурной экспертизы земельного участка по адресу: Санкт-Петербург, внутригородское муниципальное образование Санкт-Петербурга, муниципальный округ Рыбацкое, Территория Усть-Славянка, Советский пр., земельный участок 30.

1.2. Заказчик: ООО «СЗ «СПб Реновация – Славянка»

1.3. Исполнитель: ИИМК РАН

1.4. Стадия работ: проектная.

1.5. Район исследования: Санкт-Петербург, Невский район.

1.6. Основание выполнения работ: письмо Комитета по государственному контролю, использованию и охране памятников истории и культуры №01-43-27503/22-0-1 от 24.10.2022.

1.7. Площадь земельного участка: 0,4 Га.

2. Объект экспертизы: земельный участок по адресу: Санкт-Петербург, внутригородское муниципальное образование Санкт-Петербурга, муниципальный округ Рыбацкое, Территория Усть-Славянка, Советский пр., земельный участок 30

3. Основная нормативно-техническая документация

3.1. Федеральный закон РФ "Об объектах культурного наследия (памятниках истории и культуры) народов Российской Федерации" от 25 июня 2002 года N 73-ФЗ.

3.2. Федеральный закон №7-ФЗ от 10.01.2002 г «Об охране окружающей среды».

3.3. Постановление Правительства РФ от 12.09.2015 N 972 "Об утверждении Положения о зонах охраны объектов культурного наследия (памятников истории и культуры) народов Российской Федерации и о признании утратившими силу отдельных положений нормативных правовых актов Правительства Российской Федерации";

3.4. Постановление Правительства РФ от 15.07.2009 г. № 569 «Об утверждении Положения о государственной историко-культурной экспертизе»;

3.5. Положение о порядке проведения археологических полевых работ и составления научной отчетной документации (утверждено постановлением Бюро Отделения историко-филологических наук Российской академии наук от 20 июня 2018 г. №32).

4. Состав работ

Первый этап:

4.1. Получение разрешения (открытый лист) на право проведения археологических работ.

4.2. Архивно-библиографические исследования, составление исторической справки и создание ситуационного плана.

4.2.1. Проведение архивных исследований, касающихся сведений о наличии археологических памятников в обследуемой зоне.

4.2.2. Визуальное обследование участка исследований.

Заказчик



Исполнитель



4.2.3. Составление краткой исторической справки.

4.3. Археологическое обследование участка:

4.3.1. Выявление памятников археологии на основании наличия подъемного материала, особенностей рельефа и иных данных.

4.3.2. Привязка обнаруженных памятников к территории застройки.

4.3.3. Описание ландшафтной характеристики расположения обнаруженных памятников и фиксируемых нарушений поверхности объекта.

4.3.4. Разбивка археологических шурфов - 2 шурфа.

4.3.5. Фотофиксация в процессе подготовки к закладке шурфов.

4.3.6. Выборка культурных напластований из шурфов по слоям, с трехмерной фиксацией находок на плане шурфа.

4.3.7. Выявление археологического материала в культурном слое.

4.3.8. Изучение культурного слоя в процессе закладки шурфов с зачисткой профилей для получения вертикальных разрезов.

4.3.9. Фотофиксация процесса работ, отдельных находок и скоплений материала in situ.

4.3.10. Фото- и графо- фиксация профилей стенок шурфов и обнаруженных ям.

4.3.11. Отбор археологического материала из заполнения ям и сооружений, полевая консервация вещевого материала.

4.3.12. Вычерчивание профилей шурфов, текстуальное описание стратиграфии, культурного слоя, материка и иных объектов в шурфах.

4.3.13. Ведение полевой документации.

4.4. Камеральные работы.

4.4.1. Очистка или мытье находок, при необходимости оперативная первичная консервация предметов из разрушающихся материалов

4.4.2. Статистическая обработка массовых находок. Шифровка находок.

4.4.3. Составление полевых описей индивидуальных и массовых находок.

4.4.4. Зарисовка находок.

4.4.5. Фотографирование находок.

При необходимости:

4.4.6. Определение археологического материала и отбор образцов в коллекцию

4.4.7. Определение зерен и семян.

4.4.8. Определение пород образцов древесины.

4.4.9. Дендрохронологический и радиоуглеродный анализ образцов.

4.4.10. Атрибуция нумизматических находок.

4.4.11. Атрибуция воинских и других знаков.

4.4.12. Эпиграфический анализ находок с надписями.

4.4.13. Атрибуция изделий с клеймами изготовителей.

4.5. Подготовка коллекций к передаче на постоянное хранение в Государственный музейный фонд

4.6. Написание полного научно-технического отчёта.

4.7. Уведомление об окончании первого этапа.

Второй этап:

4.8. Подготовка акта государственной историко-культурной экспертизы земельного участка.

4.9. Передача акта государственной историко-культурной экспертизы в региональный орган охраны объектов культурного наследия.

5. Отчетная документация.

5.1. Полный научно-технический отчет в 1 экземпляре на электронном носителе;

Акт государственной историко-культурной экспертизы земельного участка в 1 экземпляре на электронном носителе;




копия сопроводительного письма в региональный орган охраны объектов культурного наследия о передаче акта государственной историко-культурной экспертизы в 1 экземпляре на электронном носителе.

5.2. Отчетная документация предоставляется в электронном виде в формате Adobe Acrobat (*.pdf).

6. Требования к выполнению работ.

6.1. Отчетная документация должна соответствовать требованиям «Положения о порядке проведения археологических полевых работ и составления научной отчетной документации», утвержденного постановлением бюро Отделения историко-филологических наук Российской академии наук от «20» июня 2018 г. №32 и Положения о государственной историко-культурной экспертизе (утв. Постановлением Правительства №569 от 15 июля 2009 г.)

Руководитель проектов
ООО «СЗ «СПб Реновация – Славянка»

М.П.

/ Д.А. Алексеев



Заместитель Директора ИИМК РАН

М.П.

/ Д.Ф. Соловьева/



Заказчик

Исполнитель



Приложение 2

**Копия письма Комитета по государственному контролю,
использованию и охране памятников истории и культуры
Правительства Санкт-Петербурга № 01-43-27503/22-0-1 от
24.10.2022 г**



ПРАВИТЕЛЬСТВО САНКТ-ПЕТЕРБУРГА

**КОМИТЕТ ПО ГОСУДАРСТВЕННОМУ
КОНТРОЛЮ, ИСПОЛЬЗОВАНИЮ
И ОХРАНЕ ПАМЯТНИКОВ
ИСТОРИИ И КУЛЬТУРЫ
(КГИОП)**

**Азаровой Е.С.
3478861@proekte.ru**

пл. Ломоносова, д.1, Санкт-Петербург, 191023
Тел. (812) 315-43-03, (812) 571-64-31, факс (812) 710-42-45
E-mail: kgiop@gov.spb.ru
<https://www.gov.spb.ru>, <http://kgiop.ru/>

№01-43-27503/22-0-1 от 24.10.2022

№ 01-43-27503/22-0-0 от 19.10.2022

На № 954846 от 18.10.2022

В ответ на Ваше обращение КГИОП сообщает, что земельный участок по адресу: **Санкт-Петербург, внутригородское муниципальное образование Санкт-Петербурга, муниципальный округ Рыбацкое, Территория Усть-Славянка, Советский пр., земельный участок 30** расположен в границах:

– вне зон охраны объектов культурного наследия.

Закон Санкт-Петербурга от 19.01.2009 № 820-7 (в редакции, вступившей в силу 01.08.2021) "О границах объединенных зон охраны объектов культурного наследия, расположенных на территории Санкт-Петербурга, режимах использования земель и требованиях к градостроительным регламентам в границах указанных зон".

В пределах границ вышеуказанного земельного участка отсутствуют объекты (выявленные объекты) культурного наследия; объекты культурного наследия, включенные в Единый государственный реестр объектов культурного наследия (памятников истории и культуры) народов Российской Федерации, а также защитная зона объектов культурного наследия.

К границам участка непосредственно не примыкают объекты (выявленные объекты) культурного наследия.

16.06.2021 г. опубликован приказ Министерства культуры Российской Федерации (далее – Минкультуры России) от 30.10.2020 №1295 «Об утверждении предмета охраны, границ территории и требований к градостроительным регламентам в границах территории исторического поселения федерального значения город Санкт-Петербург» (далее – историческое поселение).

Земельный участок расположен вне границ территории исторического поселения, утвержденного вышеуказанным приказом Минкультуры России.

КГИОП не располагает сведениями о наличии либо отсутствии объектов, обладающих признаками объектов культурного наследия, на рассматриваемом земельном участке. В связи с этим, а также в соответствии с требованиями ст. 30 Федерального закона № 73-ФЗ от 25.06.2002 г. «Об объектах культурного наследия (памятниках истории и культуры) народов Российской Федерации»,

требуется проведение государственной²⁷ историко-культурной экспертизы земельного участка. Согласно требованиям п. 11.3 постановления Правительства Российской Федерации от 15.07.2009 № 569 «Об утверждении Положения о государственной историко-культурной экспертизе» государственная историко-культурная экспертиза земельного участка проводится путем археологической разведки.

Данное письмо носит информативный характер и не является разрешением на производство работ.

**Начальник Управления
государственного реестра
объектов культурного наследия**

**ДОКУМЕНТ ПОДПИСАН
ЭЛЕКТРОННОЙ ПОДПИСЬЮ**

Сертификат 024B14B300CDADF98D4864CFE996AF59AB
Владелец **Яковлев Петр Олегович**
Действителен с 26.10.2021 по 26.10.2022

П.О. Яковлев

Дьяконов Н.П.
(812)417-43-33
Петрова А.А.
(812)417-43-46

Приложение 3

Копия Полного научно-технического отчета о выполнении научно-исследовательских археологических работ в виде историко-культурного научного археологического обследования (разведки) с целью проведения государственной историко-культурной экспертизы земельного участка по адресу: Санкт-Петербург, внутригородское муниципальное образование Санкт-Петербурга, муниципальный округ Рыбацкое, Территория Усть-Славянка, Советский пр., земельный участок 30, выполненного Центром спасательной археологии ИИМК РАН



ФЕДЕРАЛЬНОЕ ГОСУДАРСТВЕННОЕ БЮДЖЕТНОЕ УЧРЕЖДЕНИЕ НАУКИ
ИНСТИТУТ ИСТОРИИ МАТЕРИАЛЬНОЙ КУЛЬТУРЫ
РОССИЙСКОЙ АКАДЕМИИ НАУК (ИИМК РАН)

Экз. _____

ПОЛНЫЙ НАУЧНО-ТЕХНИЧЕСКИЙ ОТЧЕТ

**Историко-культурное научное археологическое обследование (разведки) с целью проведения государственной историко-культурной экспертизы земельного участка по адресу: Санкт-Петербург, внутригородское муниципальное образование Санкт-Петербурга, муниципальный округ Рыбацкое, Территория Усть-Славянка, Советский пр., земельный участок
30**

Отв. исполнитель Н.Ф. Соловьева

Инв. № подл.	Подпись и дата	Взам. инв. №

Санкт-Петербург

2023

Российская академия наук
ИНСТИТУТ ИСТОРИИ МАТЕРИАЛЬНОЙ КУЛЬТУРЫ
(ИИМК РАН)

УДК: 902.21(470.23-25)
ББК: 63.4(2)
Инв.№ _____

Гриф. _____

Экз. _____

УТВЕРЖДАЮ:

Зам. Директора ИИМК РАН

К.И.Н.

Н.Ф. Соловьева

2023 г.



ПОЛНЫЙ НАУЧНО-ТЕХНИЧЕСКИЙ ОТЧЕТ

ИСТОРИКО-КУЛЬТУРНОЕ НАУЧНОЕ АРХЕОЛОГИЧЕСКОЕ
ОБСЛЕДОВАНИЕ (РАЗВЕДКИ) С ЦЕЛЬЮ ПРОВЕДЕНИЯ
ГОСУДАРСТВЕННОЙ ИСТОРИКО-КУЛЬТУРНОЙ ЭКСПЕРТИЗЫ
ЗЕМЕЛЬНОГО УЧАСТКА ПО АДРЕСУ: САНКТ-ПЕТЕРБУРГ,
ВНУТРИГОРОДСКОЕ МУНИЦИПАЛЬНОЕ ОБРАЗОВАНИЕ САНКТ-
ПЕТЕРБУРГА, МУНИЦИПАЛЬНЫЙ ОКРУГ РЫБАЦКОЕ, ТЕРРИТОРИЯ УСТЬ-
СЛАВЯНКА, СОВЕТСКИЙ ПР., ЗЕМЕЛЬНЫЙ УЧАСТОК 30

СЛВ-СЛВ-89-23-2023-ТО

Объект по адресу: Санкт-Петербург, Невский район
Основание: Договор №СЛВ-СЛВ-89-23 от «24» апреля 2023 года
Заказчик: ООО «СЗ «СПб Реновация-Славянка»
Исполнитель: ИИМК РАН

Отв. исполнитель _____ Н.Ф. Соловьева

Санкт-Петербург
2023

Подп. и дата	
Взам. инв. №	
Инв. № дубл.	
Подп. и дата	
Инв. № подл.	

СПИСОК ИСПОЛНИТЕЛЕЙ

Руководитель работ:

к.и.н.

Н.Ф. Соловьева

Заместители руководителя:

и.о. мл. науч. сотр.

Е.Ю. Кононович (подготовка
 исторической справки,
 фотофиксация, ведение
 полевого дневника)

Соисполнители:

лаборант

А.А. Гуцин (шурфовка)

лаборант

А.А. Кадыгробов (шурфовка)

лаборант

В.А. Васильев (шурфовка)

Инв. № подл	Подп. и дата					
	Взам. инв. №					
	Инв. № дубл.					
	Подп. и дата					
Ли	Изм.	№ докум.	Подп.	Дата	СЛВ-СЛВ-89-23-2023-ТО	Лист 2

РЕФЕРАТ

Отчет 61 с., 32 рис., 16 источников, 2 прил.

САНКТ-ПЕТЕРБУРГ, НЕВСКИЙ РАЙОН, ШУРФ, АРХЕОЛОГИЧЕСКАЯ
РАЗВЕДКА.

Отчет содержит результаты археологической разведки, произведенной в апреле 2023 г. на земельном участке по адресу: Санкт-Петербург, внутригородское муниципальное образование Санкт-Петербурга, муниципальный округ Рыбацкое, Территория Усть-Славянка, Советский пр., земельный участок 30.

Площадь участка обследования 0,4 Га.

Работы проведены на основании Открытого листа № 0065-2023, выданного Министерством культуры РФ 10 февраля 2023 г. Соловьевой Н.Ф.




Цель исследований заключалась в определении наличия или отсутствия объектов культурного, в том числе и археологического, наследия, включенных в реестр, выявленных объектов культурного наследия, либо объектов, обладающих признаками объекта культурного наследия, на обследуемом земельном участке.

В ходе полевых археологических работ произведен натурный осмотр участка, заложено 2 шурфа размером 2х2 м, общей площадью 8 м². На обследованном участке объекты археологического наследия и признаки наличия объектов археологического наследия не обнаружены.

Инв. № подл.	Подп. и дата				
	Взам. инв. №				
	Инв. № дубл.				
	Подп. и дата				
СЛВ-СЛВ-89-23-2023-ТО					Лист
Ли	Изм.	№ докум.	Подп.	Дата	3

СОДЕРЖАНИЕ

Нормативно-правовая база.....	5
Определения и сокращения.....	7
Введение.....	10
1. Историческая справка.....	13
1.1. История и топонимика территории обследования	13
1.2. Анализ картографического материала.....	17
1.3. Выводы по разделу.....	18
2. Физико-географическая характеристика района работ.....	19
3. Методика полевых исследований.....	24
4. Полевые исследования.....	27
Заключение	31
Список источников и литературы	32
Список иллюстраций	34
Альбом иллюстраций.....	37
Приложение А. Копия Открытого листа	59
Приложение В. Копия письма Комитета по государственному использованию и охране памятников истории и культуры	60

Подп. и дата							
Взам. инв. №							
Инв. № дубл.							
Подп. и дата							
Инв. № подл	СЛВ-СЛВ-89-23-2023-ТО-С						
	Лит	Изм.	№ докум.	Подп.	Дата		
	Разраб.		Соловьева Н.Ф.		26.05		
	Пров.		Субботин А.В.		26.05		
	Утв.		Соловьева Н.Ф.		26.05		
Полный научно-технический отчет					Лит	Лист	Листов
						4	61
					ИИМК РАН		

НОРМАТИВНО-ПРАВОВАЯ БАЗА

Настоящие исследования проводились во исполнение требований ст. 28 Федерального закона № 73-ФЗ от 25 июня 2002 «Об объектах культурного наследия (памятниках истории и культуры) народов Российской Федерации» на основании следующих нормативно-правовых актов:

1. Федеральный Закон РФ "Об объектах культурного наследия (памятниках истории и культуры) народов Российской Федерации" от 25 июня 2002 года № 73-ФЗ;

2. Федеральный Закон РФ "Об охране окружающей природной среды" от 10.01.2002 № 7-ФЗ;

3. Постановление Совета министров СССР "Об охране и использовании памятников истории и культуры" от 16 сентября 1982 г. № 865;

4. Инструкция о порядке учета, обеспечения сохранности, содержания, использования и реставрации недвижимых памятников истории и культуры, утвержденная Приказом Министерства культуры СССР от 13 мая 1986 г. № 203;

5. Инструкция по экологическому обоснованию хозяйственной и иной деятельности Минприроды РФ, утвержденная приказом Минприроды от 29.12.1995 г. № 539;

6. Положение о порядке проведения археологических полевых работ и составления научной отчетной документации, по форме утвержденного постановлением бюро Отделения историко-филологических наук Российской академии наук от №15 от 12 апреля 2023 г.;

7. Положение о едином государственном реестре объектов культурного наследия (памятников истории и культуры) народов Российской Федерации (утверждено приказом Министерства культуры РФ от 03.12.2011 № 954);

8. Положение о государственной историко-культурной экспертизе (утверждено Постановлением Правительства Российской Федерации от 15.07.2009 № 569);

Подп. и дата					СЛВ-СЛВ-89-23-2023-ТО	Лист
Взам. инв. №						5
Инв. № дубл.						
Подп. и дата						
Инв. № подл.						
Ли	Изм.	№ докум.	Подп.	Дата		

9. Методические рекомендации по заполнению паспорта объекта культурного наследия (утверждены приказом Росохранкультуры от 21.06.2010 г. № 100);

10. Постановление правительства Российской Федерации от 20 февраля 2014 г. № 127 «Об утверждении правил выдачи, приостановления и прекращения действия разрешений (открытых листов) на проведение работ по выявлению и изучению объектов археологического наследия»;

11. Методика определения границ территорий объектов археологического наследия (рекомендована письмом Министерства культуры Российской Федерации от 27.01.2012 № 12-01-39/05-АБ);

12. Закон Санкт-Петербурга о границах зон охраны объектов культурного наследия на территории Санкт-Петербурга и режимах использования земель в границах указанных зон и о внесении изменений в закон Санкт-Петербурга «О генеральном плане Санкт-Петербурга и границах зон охраны объектов культурного наследия на территории Санкт-Петербурга» от 19 января 2009 года N 820-7

Инв. № подл.	Подп. и дата				
	Взам. инв. №				
Инв. № дубл.	Подп. и дата				
	Инв. № подл.				
СЛВ-СЛВ-89-23-2023-ТО					Лист
					6
Ли	Изм.	№ докум.	Подп.	Дата	

ОПРЕДЕЛЕНИЯ И СОКРАЩЕНИЯ

В настоящем научно-техническом отчёте применяются следующие термины с соответствующими определениями:

археологические разведки – проведение на поверхности земли или под водой научных исследований объектов археологического наследия без осуществления земляных работ либо с осуществлением локальных земляных работ с общей площадью не более 20 м² на каждом объекте археологического наследия с исследованием культурного слоя путем заложения шурфов или без таковых, в том числе с полным или частичным изъятием археологических предметов в целях выявления объектов археологического наследия, уточнения сведений о них и (или) планирования мероприятий по обеспечению их сохранности;

культурный слой – слой в земле или под водой, содержащий следы существования человека, время возникновения которых превышает 100 лет и включающий археологические предметы;

поврежденный культурный слой – культурный слой, нарушенный, перемещенный, переотложенный в результате природных процессов, либо антропогенного вмешательства последних 100 лет (обратной засыпки траншей или строительных котлованов ранее откопанным культурным слоем, размыва берегов водоемов, в том числе искусственных и иных подобных процессов);

объект археологического наследия – частично или полностью скрытые в земле или под водой следы существования человека в прошлых эпохах (включая все связанные с такими следами археологические предметы и культурные слои), основным или одним из основных источников информации о которых являются археологические раскопки или находки;

археологические предметы – движимые вещи, основным или одним из основных источников информации о которых, независимо от обстоятельств их обнаружения, являются археологические раскопки, или находки, в том числе предметы, обнаруженные в результате таких раскопок или находок;

Изн. № подл.	Подп. и дата				
	Взам. изн. №				
Изн. № подл.	Подп. и дата				
	Изн. № дубл.				
Изн. № подл.	Подп. и дата				
	Изн. № дубл.				
СЛВ-СЛВ-89-23-2023-ТО					Лист
					7
Ли	Изм.	№ докум.	Подп.	Дата	

археологический шурф – прямоугольное в плане разведочное вскрытие грунта, площадь которого может варьировать от 1 до 20 кв. метров;

индивидуальные археологические находки – археологические предметы, в том числе и фрагментированные, созданные человеком из камня, кости, глины, металла, стекла и иного материала, каждый из которых обладает значительным потенциалом для археологических исследований и (или) использования в экспозиционно-выставочной деятельности, определяемыми исследователем с учетом хронологической и историко-культурной специфики памятника археологии;

массовый археологический материал – археологические предметы, в том числе фрагментированные, а также остеологические, ихтиологические, растительные и иные остатки, научная значимость которых определяется исследователем для каждой категории в совокупности, с учетом хронологической и историко-культурной специфики памятника археологии и возможностей их дальнейшего использования;

полевая опись археологических предметов – полный перечень собранных индивидуальных находок и (или) массового материала, в том числе остеологических, растительных и иных остатков, относящихся к категории объектов, изучаемых с помощью современных естественнонаучных методов исследования, в котором каждый предмет имеет свой полевой номер, идентификацию (наименование), включает данные о материале изготовления, происхождении и сохранности предмета;

камеральная обработка – часть археологических полевых работ, включающая лабораторную обработку и научный анализ коллекций и полевой документации;

разрешение (открытый лист) – документ, выдаваемый федеральным органом охраны объектов культурного наследия на основании заключения Российской академии наук и подтверждающий право на проведение одного из видов археологических полевых работ (археологических разведок, археологических раскопок, археологических наблюдений).

Инв. № подл.	Подп. и дата					
	Инв. № дубл.	Взам. инв. №				
		Инв. № дубл.				
	Инв. № подл.	Подп. и дата				
		Инв. № подл.				
Ли	Изм.	№ докум.	Подп.	Дата	СЛВ-СЛВ-89-23-2023-ТО	
						Лист 8

Используемые сокращения:

МК РФ – Министерство Культуры Российской Федерации

ИА РАН – Институт археологии Российской академии наук

ИИМК РАН – Институт истории материальной культуры Российской академии наук

ОАН – Объект археологического наследия

ОКН – Объект культурного наследия

ФЗ – Федеральный Закон

ИИМК – Институт истории материальной культуры

РАН – Российская академия наук

С, В, Ю, З – Север, восток, юг, запад

БС – Балтийская система высот 1977 г.

Инв. № подл.	Подп. и дата			
	Взам. инв. №			
Инв. № дубл.	Подп. и дата			
	Инв. № подл.			
СЛВ-СЛВ-89-23-2023-ТО				
Ли	Изм.	№ докум.	Подп.	Дата
				Лист
				9

ВВЕДЕНИЕ

В апреле 2023 года сотрудниками Центра спасательной археологии ИИМК РАН было произведено историко-культурное научное археологическое обследование (разведки) с целью проведения государственной историко-культурной экспертизы земельного участка по адресу: Санкт-Петербург, внутригородское муниципальное образование Санкт-Петербурга, муниципальный округ Рыбацкое, Территория Усть-Славянка, Советский пр., земельный участок 30.

Работы осуществлялись на основании Договора №СЛВ-СЛВ-89-23 от 24 апреля 2023 года, заключенного между ИИМК РАН и ООО «СЗ «СПб Реновация-Славянка», а также Открытого Листа № 0065-2023 от 10 февраля 2023 г., выданного Соловьевой Наталье Федоровне на право производства археологических полевых работ (археологических разведок) на земельных участках в Адмиралтейском, Василеостровском, Выборгском, Калининском, Кировском, Колпинском, Красногвардейском, Красносельском, Кронштадтском, Курортном, Московском, Невском, Петроградском, Петродворцовом, Приморском, Пушкинском, Фрунзенском и Центральном районах г. Санкт-Петербурга. Срок действия Открытого листа с 10 февраля 2023 года по 20 января 2024 года (Приложение А).

В соответствии с письмом Комитета по государственному контролю, использованию и охране памятников истории и культуры № 01-43-27503/22-0-1 от 24.10.2022 г., земельный участок по адресу: Санкт-Петербург, внутригородское муниципальное образование Санкт-Петербурга, муниципальный округ Рыбацкое, Территория Усть-Славянка, Советский пр., земельный участок 30 расположен в границах:

- вне зон объектов культурного наследия.

Закон Санкт-Петербурга от 19.01.2009 № 820-7 (в редакции, вступившей в силу 16.04.2023) "О границах объединенных зон охраны объектов культурного наследия, расположенных на территории Санкт-Петербурга, режимах

Инва. № подл.	Подп. и дата	Инва. № дубл.	Взам. инв. №	Подп. и дата	Ли	Изм.	№ докум.	Подп.	Дата	СЛВ-СЛВ-89-23-2023-ТО	Лист
											10

использования земель и требованиях к градостроительным регламентам в границах указанных зон".

В пределах границ вышеуказанного земельного участка отсутствуют объекты (выявленные объекты) культурного наследия; объекты культурного наследия, включенные в Единый государственный реестр объектов культурного наследия (памятников истории и культуры) народов Российской Федерации, а также защитная зона объектов культурного наследия.

К границам участка непосредственно не примыкают объекты (выявленные объекты) культурного наследия.

Земельный участок расположен вне границ территории исторического поселения.

Сведениями о наличии или об отсутствии на данном земельном участке объектов археологического наследия или объектов, обладающих признаками объекта археологического наследия, орган охраны объектов культурного наследия не располагает. (Приложение В).

В данной ситуации археологические исследования являются необходимым условием проведения строительных (земляных) работ, согласно требованиям Федерального закона от 25.06.2002 №73-ФЗ «Об объектах культурного наследия (памятниках истории и культуры) народов Российской Федерации».

До начала полевых археологических работ была собрана историко-библиографическая информация, подготовлен комплект исторических карт с нанесенными на них границами участка обследования, иллюстративный материал.

Цель проведения работ на участке обследования – определение наличия или отсутствия объектов культурного, в том числе и археологического, наследия, включенных в реестр, выявленных объектов культурного наследия, либо объектов, обладающих признаками объекта культурного наследия, на обследуемом земельном участке.

Задача археологических исследований на участке обследования заключалась в выявлении, фиксации и исследовании остатков археологических

Инв. № подл.	Подп. и дата					
	Взам. инв. №					
	Инв. № дубл.					
	Подп. и дата					
	Инв. № подл.					
Ли	Изм.	№ докум.	Подп.	Дата	СЛВ-СЛВ-89-23-2023-ТО	Лист 11

(исторических) памятников, культурных слоев, конструкций и сооружений, массовых и индивидуальных находок путем визуального обследования и заложения разведывательных археологических шурфов (археологические разведки).

В ходе работ был произведен натурный осмотр участка, заложено 2 разведывательных шурфа общей площадью 8 кв. м. с целью выявления культурного слоя на территории обследования.

В результате работ объекты археологического наследия на участке обследования не выявлены.

Инв. № подл.	Подп. и дата					
	Взам. инв. №					
	Инв. № дубл.					
	Подп. и дата					
Инв. № подл.						
Ли	Изм.	№ докум.	Подп.	Дата	СЛВ-СЛВ-89-23-2023-ТО	Лист 12

1. ИСТОРИЧЕСКАЯ СПРАВКА

1.1. История и топонимика территории обследования

Усть-Славянка - местность к Юго-Востоку от Рыбацкого, на правом берегу р. Славянки, в месте впадения её в р. Неву. Название возникло до основания Санкт-Петербурга.

Эта территория была заселена ещё в допетербургский (допетровский) период – об этом говорится в переписной книге Водской пятины (документе, описывающем новгородские владения по состоянию на 1500 год). В землях Приневья с конца XV вплоть до 1700 – х гг. неоднократно менялось население. Интересующая нас территория современной Усть-Славянки в XV в. находилась на территории Никольского Ижорского погоста, в составе Новгородского уезда (в 1501 г. ореховский уезд) – «дер. на Носу на Коле на реце на Неве». В конце XV в. произошла массовая замена новгородского населения московским, в XVI в. частые военные действия между Московским государством и Швецией, голодные годы, моровые поветрия, хозяйственный кризис, проявившийся в Водской пятине с 1569-1571 гг., привели к запустениям и бегству населения пятины (рис. 4). С 1580-х гг. после завоевания этих территорий Швецией и особенно, с 1617 г. (после подписания Столбовского договора между Московским государством и Швецией, по которому земли Приневья юридически отходили к Швеции), прошла волна нового массового исхода русского православного населения и замены его немецким, голландским, в основном шведским и финским (Семенцов, 1997, с. 94).

С 1702-1703 гг., когда данные территории снова вошли в состав Российского государства, Петр I и на берегах Невы началось строительство Санкт-Петербурга – это вызвало новую волну массовых переселений. Когда эти земли в результате Северной войны стали русскими, Петр переселил в обезлюдевшие края крестьян из других губерний. Переведенцы соседней (Рыбацкой) слободы обязаны были поставлять рыбу к царскому столу. Славянка же прославилась кирпичными заводами. Залежи хорошей глины, обилие дров, нужных для обжига кирпичей, и удобные водные пути, по которым кирпич отвозили на строительство Петербурга, определили её специализацию на долгие годы (Петрова А., 2013).

Инв. № подл.	Подп. и дата	Инв. № дубл.	Взам. инв. №	Подп. и дата	Ли	Изм.	№ докум.	Подп.	Дата	СЛВ-СЛВ-89-23-2023-ТО	Лист

«За рыбацкою слободою начинается селение Славянка, отделяемое речкой, орошающей сады Павловска и воспетою Жуковским. Она носит имя Славянки в память древних преданий. По ней ходили некогда легкие суда новгородцев за ганзейскими товарами. При устье её, где берег образует мыс, вдавшийся косою в Неву и ограждающий пристающие суда, во время шведского владычества возвышалась сторожевая башня; на фундаменте старинной кладки у этого исторического пункта построил свой каменный дом поэт Слепушкин (Пыляев, 1889., с. 79). Про освоение реки Славянки, её заселении, упоминает и А. И. Гиппинг. Он пишет про поместье Гудилово (Gudilof, Gudilova, у финнов Луппоиво), находившееся при впадении Славянки в Неву. Судя по картам XVII в., собранным А. И. Гиппингом в шведских архивах, поселение Гудилово располагалось рядом с Усть-Славянкой, на левом берегу реки.

Из древнейших ее владельцев известен ингерманландский и кексгольмский губернский камерир Петр Роман, возведенный в дворянство в 1674 году под фамилией Шернкранц и умерший в 1682 году. Неизвестно, куплено ли им это имение или оно подарено ему шведским королем на праве феодального владения. Его сын Петр, был нюландским и тавастгюзским губернатором, признан бароном в 1720 году; он родился в Гудилове 4 ноября 1681 года. Трудно объяснить происхождение названия этого поместья. Вероятно, оно прежде называлось «Слава Богу», отчего производится название реки Славянки или же наоборот. Может быть здесь Александр Невский одержал свою блестящую победу, память которой хотели сохранить для потомства в названии «Слава Богу» (Гиппинг, 2003, с. 231. Шрадер, 2010, с. 77-78.). На шведских картах, собранных А. И. Гиппингом, на левом берегу р. Славянки отмечено как раз Gudilowa, а на правом берегу реки, на территории современной Усть-Славянки отмечены поселения; на одной из карт отмечен храм (данных о нем нет).

В XIX в. в Усть-Славянке была церковь пророка Илии. Первоначально каменная часовня, 1861 год. В 1920 г. обращена в церковь. Была разрушена в начале второй мировой войны. (Земля Невская Православная. Православные

Инд. № подл.	Подп. и дата	Инд. № дубл.	Взам. инв. №	Подп. и дата	Инд. № подл.	Ли	Изм.	№ докум.	Подп.	Дата	СЛВ-СЛВ-89-23-2023-ТО	Лист
												14

храмы пригородных районов Санкт-Петербурга и Ленинградской области, 2006, с. 30, Векслер, 2013).

В XX в., в 1981 году, приходу евангелистов-пятидесятников предоставили двухэтажное каменное здание по адресу: ул. Славянская, дом 13 - Дом молитвы христиан веры Евангелической. На первом этаже бывшего жилого дома разместились служебные помещения, а на втором был устроен церковный зал на 150 человек. (Евдокимов, 2011, с. 92).

До начала XIX века деревня Усть-Славянка существовала главным образом за счет извозного промысла и предоставления постоя обозам (существовали подворья для ночлега), проходившим по Шлиссельбургскому тракту (Бондарчук, Юдин, 2004, с. 906). Здесь заканчивался Шлиссельбургский тракт и начиналась Архангельская почтовая дорога. Один из домов, где размещалось такое подворье, сохранился: это двухэтажное здание (года постройки 1820 – 1830-е, архитектор не установлен), первый этаж которого каменный, второй деревянный, на берегу у старого Рыбацкого моста. Дом принадлежал Ф.Н. Слепушкину (Евдокимов, 2011, с. 91). В «Списке вновь выявленных объектов от 20 февраля 2001 года (с изменениями на 14 июня 2006 г.)» под № 1107 значится «Постоялый двор Ф. Н. Слепушкина», состояние оценено как «плохое» (Список вновь выявленных объектов..., 2001).

Ф. Н. Слепушкин – крестьянин, поэт и портретист-художник (1783-1848). Был крепостным Ек. Влад. Новосильцевой, урожденной гр. Орловой. Стихи Слепушкина привлекли внимание многих к судьбе поэта крепостного. За 3000 рублей Ф.Н. Слепушкина выкупили (княгиня Юсупова). Он приписался к 3-ей гильдии и открыл кирпичный завод (Русский биографический словарь, 1904. С. 639-640).

В 1862 г. в Усть-Славянке насчитывалось 45 дворов, работали кирпичные заводы и писчебумажная фабрика. Постепенно численность населения увеличивалась. Сюда из столицы переселялись купцы, мещане и отставные военные. К началу XX века в Усть-Славянке действовали два кирпичных завода, лесопильный завод имени Лебедева и фабрика Гофмана по очистке мела. На

Инв. № подл.	Подп. и дата	Инв. № дубл.	Взам. инв. №	Подп. и дата	Ли	Изм.	№ докум.	Подп.	Дата	СЛВ-СЛВ-89-23-2023-ТО	Лист
											15

четырёх предприятиях работало 540 рабочих, тогда как жителей Усть-Славянки было всего около 500 человек. Помимо обычного строительного кирпича завод «Товарищества обработки строительных материалов» в Усть-Славянке наладил производство специального кирпича для фундаментов и канализационных работ ((Евдокимов, 2011, с. 92).

В справочнике «Весь Петербург» на территории Усть-Славянки отмечены следующие заводы и общества:

1. Кирпичные заводы в Усть-Славянке. Лядова Екатерина Васильевна. Слепушкин Николай Михайлович (Весь Петербург, 1897, с. 464. 1898, с. 938)

2. Краски. Гофман Петр Васильевич. Фабрика красок (Весь Петербург, 1897, с. 461)

3. Горнопромышленное общество «Ладога». Шлиссельбургский тракт. Дер. Усть-Славянка (Весь Петербург, 1897, с. 893).

4. В разделе «Чугунные заводы» - «Ладога» - горнопромышленное общество (доменный). Шлиссельбургский тракт, дер. Усть-Славянка – упоминается, что правление на В.О., Большой пр., 6. Весь Петербург, 1898, с. 297, с. 1139),

5. Раздел Строительные материалы: Славянские лесопильные заводы товарищества «Д. Н. Лебедева». Шлиссельбургский тракт, дер. Усть-Славянка (Весь Петербург, 1913, с. 1856, Весь Петербург, 1914, с. 1462).

В годы Первой мировой войны в Усть-Славянке функционировал «Первый русский противогазовый завод». Он был основан при деятельном участии химика Александра Назаровича Кузнецова. Ученый изобрел состав, способный поглощать 32 вида известных тогда отравляющих веществ (Евдокимов, 2011, с. 92).

После революции в Усть-Славянке был образован небольшой колхоз «Красная звезда». В 1920-е годы он объединял 11 хозяйств, владевших в общей сложности 35 гектарами земли.

В 1949 году в Усть-Славянке начал работу «Ремонтно-механический завод лесозаготовительной техники». Предприятие специализировалось на

Инв. № подл.	Подп. и дата	Инв. № дубл.	Взам. инв. №	Подп. и дата	Ли	Изм.	№ докум.	Подп.	Дата	СЛВ-СЛВ-89-23-2023-ТО	Лист
											16

капитальном ремонте трелёвочных тракторов, а в конце 1980-х на нём наладили выпуск лесозаготовительных комбайнов (Евдокимов, 2011, с. 92).

4 могилы бойцов в д. Усть-Славянка (подсобное хозяйство завода №363) - уничтожено.

Указом Президиума Верховного Совета РСФСР от 16 января 1963 г. Усть-Славянка отошла к невскому району Ленинграда (Евдокимов, 2011, с. 92).

В 1996 г. были проведены археологические исследования. В результате разведочных раскопок в устье Славянки, были выявлены участки культурного слоя начала 18 века, содержавшего фрагменты керамической и стеклянной посуды, железных бытовых предметов, монеты, белоглиняные курительные трубки, а также керамические материалы, связанные предположительно, с существовавшими здесь ранее поселениями Сорокин, Кашаев, 1997, с. 61-62).

1.2. Анализ картографического материала

При подготовке исторической справки были проработаны доступные картографические материалы XVII – XX веков. Для составления опорного плана были отобраны несколько из них, наиболее полно отображающие характер хозяйственной деятельности в разные исторические периоды исследуемого участка и прилегающих территорий (рис. 3-8).

На шведских планах конца XVII в. и на картах и планах XVIII в. отображена система поселений на территории современного Санкт-Петербурга и окрестностей. Карта бывших губерний Иван-Города, Яма, Капорья и Нэтеборга авторства Бергенгейма, составленная по шведским картографическим материалам XVII века отражает состояние местности на третью четверть столетия – вблизи территории обследования обозначены несколько поселений и дороги, однако точная привязка карты к современной топооснове невозможна (рис. 4).

На карте Ингерманландии 1749 года, составленной на основе шведских картографических документов и карты А. Шхонбека, с добавлением новой российской топографической съемки, территория обследования лежит далеко за пределами окрестностей Петербурга вне освоенной территории (рис. 5).

Инв. № подл.	Подп. и дата	Инв. № дубл.	Взам. инв. №	Подп. и дата	Ли	Изм.	№ докум.	Подп.	Дата	СЛВ-СЛВ-89-23-2023-ТО	Лист
	17										

На «Военно-топографической карте С.-Петербургской губернии» 1890 года территория производства работ занята отдельными строениями, вдоль берега Невы идет улица, повторяя изгиб береговой линии (рис. 6).

На карте РККА Ленинграда 1941 года капитальные постройки на участке обследования отсутствуют (рис. 7)

Известные археологические памятники находятся на значительном отдалении от участка обследования (рис. 8).

1.3. Выводы по разделу

- рассматриваемый участок расположен на землях, освоение которых началось задолго до постройки Петербурга – упоминание в Писцовых книга XV-XVI вв. Здесь могут быть найдены остатки поселений и следы хозяйственной деятельности московско-новгородского и шведского периодов освоения Приневья. Возможно, будут сделаны находки эпохи первобытности;

- с XVIII века этом районе располагались кирпичные заводы;

- в XIX-XX веках на этой территории были расположены кирпичные, лесопильные заводы;

- учитывая результаты проводившихся раскопок П.Е. Сорокиным в устье р. Славянки, в культурном слое могут быть обнаружены разнообразные предметы быта (посуда, украшения, курительные трубки), монеты, остатки строений (кирпичи, черепица, гвозди, оконные стекла, изразцы) XVIII-XIX вв.

Инв. № подл.	Подп. и дата					
	Взам. инв. №					
	Инв. № дубл.					
	Подп. и дата					
	Инв. № подл.					
Ли	Изм.	№ докум.	Подп.	Дата	СЛВ-СЛВ-89-23-2023-ТО	Лист
						18

2. ФИЗИКО-ГЕОГРАФИЧЕСКАЯ ХАРАКТЕРИСТИКА РАЙОНА РАБОТ

Геологическое строение территории Санкт-Петербурга обусловлено положением на стыке Балтийского кристаллического щита и Русской плиты. На всей территории развита мощная толща (до 1200 – 1300 м) верхнепротерозойских и палеозойских осадочных пород, образующая осадочный чехол Русской плиты. Они залегают наклонно, со слабым падением под углом 10 - 20' к юго-востоку и образуют северо-западное крыло гигантской пологой вогнутой складки – Московской синеклизы (впадины).

В палеозое 300-400 миллионов лет назад вся эта территория была покрыта морем. Осадочные отложения того времени – пески, супеси, глины с линзами ила или торфа – покрывают мощной толщей (свыше 200 метров) кристаллический фундамент, состоящий из гранитов, гнейсов и диабазов. Современный рельеф образовался в результате деятельности ледникового покрова (последнее Валдайское оледенение было 12 тысяч лет назад). После отступления ледника образовалось Литориновое море, уровень которого был на 7-9 м выше современного. 4 тысячи лет назад море отступило, и мели Финского залива превратились в острова. Долина сложена озёрно-ледниковыми и постледниковыми отложениями. Последние 2,5 тысячи лет рельеф почти не менялся.

В четвертичный период территория города неоднократно покрывалась материковыми льдами, деятельность которых сформировала современный рельеф. Рельеф области сформировался в результате длительного взаимодействия внутренних и внешних сил. Историю формирования области условно делят на три этапа:

1 этап - в доледниковое время вследствие неравномерного тектонического поднятия сформировался денудационно–тектонический рельеф;

2 этап - в четвертичное время территория несколько раз покрывалась ледниками, которые неоднократно стаивали;

Инв. № подл.	Подп. и дата					
	Взам. инв. №					
		Инв. № дубл.				
	Подп. и дата					
Инв. № подл.	СЛВ-СЛВ-89-23-2023-ТО					
	Лист					
	Ли	Изм.	№ докум.	Подп.	Дата	19

3 этап - после стаивания последнего ледникового покрова и спуска озерно-ледниковых водоемов (последние 8 – 9 тысяч лет) развитие рельефа происходило под влиянием эррозионно-аккумулятивной деятельности рек, абразии и аккумуляции озерных и морских водоемов, эоловой деятельности, карстовых процессов и морфообразования. Значительное поднятие северного побережья Ладожского озера вызвало перемещение водных масс к югу и затопление южного побережья этого озера. Результатом такой трансгрессии явилось возникновение реки Невы (4,5 – 5 тыс. лет назад) м.

До основания Санкт-Петербурга значительная часть территории была заболочена и покрыта лесами.

Почти вся территория Санкт-Петербурга расположена на плоской низкой равнине, имеющей множество древних морских террас. Одна из наиболее известных – Литориновая, начинающаяся в районе станции метро «Автово» и протянувшаяся вдоль проспекта Стачек и всего Петергофского шоссе. Называется по названию Литоринового моря, существовавшего на месте современной Балтики около 7,5-4 тысяч лет назад. На территории центральной части города выделены три террасы Литоринового моря, уступами спускающиеся к Финскому заливу. Каждая из террас имела отличия в строении почвенного покрова и его компонентном составе. Исторический центр города расположен на первой, наиболее низкой, Литориновой морской террасе, которая расчленена рукавами реки Невы, образующими с островами обширную дельту. Почвообразование в дельте реки Невы отличалось высокой динамичностью, связанной с гидрологическим режимом реки и периодическими наводнениями. Каждое затопление открывало новую стадию в развитии почв, определяя специфику процессов синлитогенного почвообразования. В естественном почвенном покрове дельты Невы абсолютно доминировали аллювиальные серогумусовые глеевые почвы. В пределах города террасы сильно изменена человеком, пронизана улицами с интенсивным движением.

Средняя высота центра города над уровнем моря 5 м. Северные районы имеют высоту от 1 (болота Юнтоловского заказника) до 40 м (Поклонная гора).

Инв. № подл	Подп. и дата					
	Взам. инв. №					
	Инв. № дубл.					
Инв. № подл	Подп. и дата					
	Взам. инв. №					
	Инв. № дубл.					
Ли	Изм.	№ докум.	Подп.	Дата	СЛВ-СЛВ-89-23-2023-ТО	Лист 20

Южные районы – от 5 до 18 м. И только в южных и кое-где в северных пригородах средняя высота рельефа составляет 50-60 м. Наивысшая точка в границах города находится на Дудергофских высотах и составляет 176 м. Самая низкая сухопутная точка находится в Кронштадте – Доковый бассейн со среднегодовой отметкой уровня воды в 11,4 м ниже нуля Кронштадтского футштока.

В палеозое вся эта территория была покрыта морями. Осадочные отложения того времени – песчаники, пески, глины, известняки – покрывают мощной толщей (свыше 200 метров) кристаллический фундамент, состоящий из гранитов, гнейсов и диабазов. Современный рельеф образовался в результате деятельности ледникового покрова (последнее Валдайское оледенение было 12 тысяч лет назад). После отступления ледника образовалось Литориновое море, уровень которого был на 7-9 м выше современного. 4 тысячи лет назад море отступило и образовалась долина реки Невы. Долина сложена озёрно-ледниковыми и постледниковыми отложениями. Последние 2,5 тысячи лет рельеф почти не менялся.

На наиболее возвышенных местах находились небольшие ареалы аллювиальных почв, в профиле которых заметны признаки альфегумусового процесса и подзолообразования.

В прибрежной зоне в результате деятельности прибоя и русловых процессов реки Невы береговая линия на протяжении тысячелетий постоянно изменялась, появлялись и исчезали мелкие заливы, острова меняли свою форму, увеличивались в размерах.

В краевых, как правило, западных, частях островов процессы абразии берега водами реки Невы и Финского залива препятствовали образованию полноразвитых аллювиальных почв. Здесь формировались слаборазвитые маршевые почвы.

В физико-географическом отношении рассматриваемая территория относится к северо-западу Прибалтийского региона Русской платформы, располагается в пределах Приневской низины. В геологическом строении участка на глубину до 40,0 м принимают участие современные (QIV) техногенные

Инва. № подл.	Подп. и дата						
		Инва. № дубл.	Взам. инв. №				
				Подп. и дата			
					Ли	Изм.	№ докум.
СЛВ-СЛВ-89-23-2023-ТО							
					Лист		
					21		

образования (t IV), современные нерасчлененные морские и озерные (m,l IV) отложения, верхнечетвертичные (QIII) озерно-ледниковые (lg III) и ледниковые (g III) отложения, среднечетвертичные (QII) озерно-ледниковые (lg II) и ледниковые (g II) отложения. Современные техногенные образования представлены на участке работ насыпными грунтами – песками пылеватыми с редкими включениями строительного мусора и щебня. Современные нерасчлененные морские и озерные отложения представлены слоистыми тиксотропными пластичными супесями с растительными остатками, с прослоями торфов и заторфованных грунтов. В кровле отложений местами вскрываются рыхлые пылеватые пески, также с растительными остатками. В основании отложений вскрыты выдержанные слои заторфованных и слоистых суглинков. Верхнечетвертичные озерно-ледниковые отложения представлены ленточными суглинками и глинами, слоистыми тяжелыми суглинками от текучей до текучепластичной консистенции, слоистыми пластичными и текучими супесями, а также в основании отложений пылеватыми средней плотности и плотными песками. Грунты тиксотропные. Верхнечетвертичные ледниковые отложения представлены супесями от пластичной до твердой консистенции, суглинками от мягкопластичной до твердой консистенции, а также плотными пылеватыми песками. Среднечетвертичные озерно-ледниковые отложения представлены неяснослоистыми тяжелыми и легкими суглинками твердой консистенции (прослоями до 60 полутвердой), с редким гравием и редкой галькой. Вскрыты практически повсеместно, местами выклиниваются. Среднечетвертичные ледниковые отложения представлены суглинками твердой консистенции и песчанистыми супесями твердой консистенции с прослоями суглинков, также по разрезу отложений отмечены крупные линзы песков. Грунты с включениями гравия, гальки и валунов (Павлов Э.М., 2018).

Славянка - река равнинного типа в Гатчинском районе Ленинградской области и Санкт-Петербурге, в России.

Славянка протекает по Прибалтийской возвышенности и берёт начало из ряда канав в заболоченной низине в 9 км юго-западнее города Павловска. В

Ивл. № подл.	Подп. и дата	Ивл. № дубл.	Взам. ивл. №	Подп. и дата	Ивл. № подл.	Ли	Изм.	№ докум.	Подп.	Дата	СЛВ-СЛВ-89-23-2023-ТО	Лист
												22

верховьях выше Павловска долина узкая извилистая, с шириной русла 3—4 м, течение быстрое. Далее долина расширяется, русло достигает ширины 12—15 м, течение замедляется. В Павловске Славянка обводняет пруды дворцово-паркового комплекса. Используется для водоснабжения и рекреации. В районе Петро-Славянки в Славянку вливается приток Кузьминка. Она впадает в Неву у района Рыбацкое. На всём протяжении принимает ряд притоков (в порядке расположения от устья):

- река Кузьминка (слева), 5,4 км от устья
- ручей Тярлевский (слева), у которого есть приток Вангази
- река Тызва (слева), 18 км от устья.
- река Поповка (слева), 19 км от устья

Участок обследования расположен на правом берегу реки Славянки.

Инв. № подл.	Подп. и дата				
	Взам. инв. №				
Инв. № дубл.	Подп. и дата				
	Инв. № подл.				
СЛВ-СЛВ-89-23-2023-ТО					
Ли	Изм.	№ докум.	Подп.	Дата	Лист
					23

3. МЕТОДИКА ПОЛЕВЫХ ИССЛЕДОВАНИЙ

В рамках работ по проведению научного обследования (археологическая разведка) земельного участка по адресу: Санкт-Петербург, внутригородское муниципальное образование Санкт-Петербурга, муниципальный округ Рыбацкое, Территория Усть-Славянка, Советский пр., земельный участок 30 проводилось визуальное обследование объекта и закладка археологических шурфов.

Полевые археологические исследования проводились в соответствии с методическими указаниями и требованиями «Положения о порядке проведения археологических полевых работ и составления научной отчетной документации», утвержденного постановлением Бюро Отделения историко-филологических наук Российской академии наук №15 от 12 апреля 2023 г.

Основная задача проведения археологических исследований на площади планируемого строительства и окружающей территории заключалась в выявлении и фиксации археологических (исторических) памятников, культурных слоев, конструкций и сооружений, сборе и исследовании археологического материала.

Полевые работы включали в себя:

- визуальный осмотр указанной в договоре территории, поиск подъемного материала;
- описание исследуемой территории и ее фотофиксация;
- разбивку археологических шурфов;
- привязка археологических шурфов к ситуационному плану исследуемой территории;
- выборку культурных напластований из шурфов по слоям;
- выявление и изучение археологического материала по слоям;
- фотофиксацию процесса работ;
- фотофиксацию стенок и планиграфии шурфов;
- описание ландшафтной характеристики обнаруженных объектов и фиксация их современного состояния;
- ведение полевой документации;

Инв. № подл.	Подп. и дата	Инв. № дубл.	Взам. инв. №	Подп. и дата	Ли	Изм.	№ докум.	Подп.	Дата	СЛВ-СЛВ-89-23-2023-ТО	Лист

- рекультивацию шурфов.

Применялся стандартный набор методов, используемых при археологических разведках: предварительные архивно-библиографические изыскания, визуальный осмотр местности, осмотр обнажений культурного слоя, поиск подъемного материала, шурфовка. Натурные полевые исследования проводились в виде осуществления пеших маршрутов на территории земельного участка. Вся исследуемая площадь была разбита на неравные квадраты со сторонами не более 20 метров и пройдена пешими маршрутами по линии сетки квадратов. Все участки детально фиксировались (фото, описание, привязка к карте). При прохождении маршрутов с целью обнаружения выходов культурного слоя и артефактов осматривались встречающиеся обнажения грунта естественного и антропогенного происхождения. На перспективном для обнаружения памятников археологии участке производилась закладка шурфов, ориентированных по сторонам света, направленных на поиск культурного слоя и древних артефактов. Место расположения шурфов было обусловлено геоморфологическим состоянием местности и степенью освоенности обследуемой территории, и определялось с таким расчетом, чтобы обеспечить полное выявление и определение границ всех объектов археологического наследия, попадающих в пределы обследуемых земельных участков, с учетом существующих методических рекомендаций 1 шурф на 1 га (при площадных обследованиях). Размеры шурфа 2x2 м. Всего в границах обследования для выявления объектов археологического наследия было заложено 2 разведывательных шурфа общей площадью 8 кв. м. Разборка грунта в процессе шурфовки производилась вручную по стратиграфическим слоям с разнородными культурными прослойками и соответствующим им общим планиграфическим горизонтам фиксации. Для выявления структуры плотных поверхностей и удаления грунта в стесненных условиях при расчистке использовались щетки, кисти и совки. Глубина шурфов включала всю толщу напластований, осуществлялась контрольная прокопка верхней части археологически стерильного слоя, подстилающего почвенный горизонт (материка). Все шурфы

Инв. № подл.	Подп. и дата					
	Взам. инв. №					
	Инв. № дубл.					
	Подп. и дата					
	Инв. № подл.					
Ли	Изм.	№ докум.	Подп.	Дата	СЛВ-СЛВ-89-23-2023-ТО	Лист 25

документировались, в том числе фотографически, и фиксировались дневниковыми записями.

Координаты, определенные в зависимости от внешних условий приема с точностью 2-5 см, даются в местной системе координат МСК-1964 СПб ГОСТ 51794-2008 в метрах.

Для картирования рекогносцировочных шурфов, выявленных объектов и общевидовых фотографий ландшафтной ситуации использованы имеющиеся в распоряжении экспедиции растровые карты масштаба 1:50000 и 1:100000 в формате JPG, а также топографический план масштаба 1:500 в формате DWG, предоставленный заказчиком. Привязка шурфов на участках землеотводов к системе мировых координат произведена с помощью портативных приборов глобального позиционирования Garmin GPSMAP CSx 60. Географические координаты (широта, долгота), определенные в зависимости от внешних условий приема с точностью 5-20 м и с помощью встроенных в геоинформационную систему QGIS программных алгоритмов переведены в местную систему координат МСК-1964 СПб ГОСТ 51794-2008 (система высот – Балтийская) в метрах.

Основные этапы работ фиксировались с помощью цифровых фотоаппаратов с разрешением не менее 5 Мрх. Для указания масштаба и ориентации по сторонам света при фотографировании использовался набор телескопических реек длиной 4 м с сантиметровыми делениями, двухцветная стрелка «север». Все высотные отметки на планах и разрезах представлены в Балтийской системе высот (далее БС). После окончания разведочных работ все шурфы рекультивировались, что подтверждается фотографически.

Инв. № подл.	Подп. и дата				
	Взам. инв. №				
	Инв. № дубл.				
	Подп. и дата				
	Инв. № подл.				
Ли	Изм.	№ докум.	Подп.	Дата	
СЛВ-СЛВ-89-23-2023-ТО					Лист
					26

4. ПОЛЕВЫЕ ИССЛЕДОВАНИЯ

Участок производства работ расположен в Невском районе г. Санкт-Петербурга, в границах исторической территории Усть-Славянка. С юга, юго-востока и юго-запада участок обследования ограничен руслом реки Славянки, с запада и север неосвоенной местностью, с востока- территорией стройки.

Участок обследования представляет собой фигуру формы неправильного многоугольника. Общая площадь проектируемого объекта – 0,4 га. Участок занимает спланированная площадка, обустроенная под автостоянку, южная, юго-восточная и юго-западная часть участка обследования расположена на склоне правого берега реки Славянка. (рис. 9-16).

Согласно топографической съемке, предоставленной заказчиком производства работ, в границах территории расположены сети действующих коммуникации на территории автостоянки (рис. 9).

Высотные отметки дневной поверхности значительно варьируются с общим уклоном территории в сторону русла реки Славянки – от 5.8-11 м по БС.

В границах участка отсутствуют капитальные и временные строения, при этом при визуальном осмотре фиксируются следы демонтированных в недавнем прошлом хозяйственных построек, которые также видны на аэрофотосъемке территории последних лет. По территории проходят грунтовые дороги и пешеходные тропинки.

На момент проведения обследования строительные и иные земляные работы на площадке не производятся.

Растительность представлена относительно молодыми самосевными лиственными деревьями и кустарниками, фиксируются плодовые деревья, по всей видимости, расположенные в пределах огородов частных земельных участков ранее существовавших домов. Почвенный слой довольно мощный, характерный для огородов.

В рамках визуального обследования участок был пройден пешими маршрутами, производилась фотофиксация современного состояния территории:

Инва. № подл.	Подп. и дата	Инва. № дубл.	Взам. инв. №	Подп. и дата	Ли	Изм.	№ докум.	Подп.	Дата	СЛВ-СЛВ-89-23-2023-ТО	Лист
											27

По результатам визуального обследования было установлено следующее:

1. Вся территории обследования носит следы активного антропогенного воздействия, связанного по всей видимости, с периодом существования и последующего сноса деревянных жилых домов и хозяйственных построек и на приусадебных участках. Практически всю площадь участка обследования занимает автостоянка.

2. Неровности рельефа, по всей видимости, также имеют антропогенное происхождение.

3. Почвенный слой на момент проведения обследования местами значительно подтоплен.

4. Характер растительности представлен как самосевными лиственными деревьями и кустарниками, так и плодовыми деревьями (преимущественно вишни и яблони), места посадок которых также маркируют усадебные участки.

В целом, многочисленные антропогенные нарушения грунта и период проведения работ (отсутствие листвы и травяного покрова) позволили до начала земляных работ произвести достаточно подробный осмотр территории на предмет поиска подъемного материала и признаков наличия культурного слоя.

По результатам визуального обследования были выбраны места для закладки археологических шурфов. Шурфы закладывались на участках без видимых современных антропогенных нарушений грунта и вне зоны известных коммуникаций на берегу Славянки.

Координаты центра археологических шурфов:

Каталог координат археологических шурфов МСК-1964 Санкт-Петербург		
	Е	N
ШУРФ 1	125712.3956	82537.3475
ШУРФ 2	125734.6989	82504.5724

Шурф 1 (рис. 9, 17-24).

Археологический шурф заложен в юго-западной части участка, на первой береговой террасе.

Подп. и дата
Взам. инв. №
Инв. № дубл.
Подп. и дата
Инв. № подл.

Ли	Изм.	№ докум.	Подп.	Дата
----	------	----------	-------	------

СЛВ-СЛВ-89-23-2023-ТО

Лист

28

Размеры шурфа – 2х2 м. Шурф ориентирован по сторонам света.

Высотные отметки дневной поверхности – около 7,60 м БС.

До начала производства работ дневная поверхность шурфа была задернована.

В ходе работ была зафиксирована следующая стратиграфия (по северной стенке):

1. Дерн и темно-серая гумусированная супесь (почвенный слой) – от 10 до 15 см.
2. Мешаный материковый коричневатый суглинок мощностью до 20 см.
3. Материк – коричневатый плотный суглинок. Материк зафиксирован на отметке около – 30-35 см от уровня дневной поверхности. Материк прокопан на глубину 10-15 см по всей площади шурфа.

После фиксации материковой поверхности в северо-западном углу шурфа был выполнен контрольный прокоп подстилающих геологических слоев на глубину 25 см.

Общая глубина исследований – 70 см.

В направлении с севера на юг в сторону русла реки зафиксирована по верху материковой поверхности сточная канавка, естественного происхождения.

После завершения исследовательских работ шурф был рекультивирован до уровня дневной поверхности на момент начала работ.

Шурф 2 (рис. 9, 25-32).

Археологический шурф заложен в южной оконечности участка, на берегу реки.

Размеры шурфа – 2х2 м. Шурф ориентирован по сторонам света.

Высотные отметки дневной поверхности – около 5,70 м БС.

До начала производства работ дневная поверхность шурфа была задернована.

В ходе работ была зафиксирована следующая стратиграфия (по северной стенке):

Инв. № подл.	Подп. и дата						
	Инв. № дубл.	Взам. инв. №					
		Подп. и дата	Инв. № дубл.				
			Инв. № инв.				
			Подп. и дата				
СЛВ-СЛВ-89-23-2023-ТО					Лист		
Ли	Изм.	№ докум.	Подп.	Дата	29		

1. Дерн и темно-серая гумусированная супесь (почвенный слой) – от 15 до 25 см.

2. Мешаный материковый коричневатый суглинок мощностью до 120 см. В восточной половине шурфа под почвенным слоем фиксируется линза строительного мусора (преимущественно – современный битый кирпич), уширяющийся в восточном направлении мощностью до 50 см. Слой битого кирпича перекрывает практически всю восточную половину шурфа.

3. Материк – коричневатый плотный суглинок. Материковая поверхность имеет значительный уклон юго-восточном направлении и, по всей видимости, представляет собой естественный склон береговой террасы.

Общая глубина исследований – до 0,7 м.

В шурфе зафиксирована заложенная предупреждающими кирпичами траншея коммуникации.

После завершения исследовательских работ шурф был рекультивирован до уровня дневной поверхности на момент начала работ.


Инв. № подл.	Подп. и дата				
	Взам. инв. №				
Инв. № дубл.	Подп. и дата				
	Инв. № подл.				
СЛВ-СЛВ-89-23-2023-ТО					
Ли	Изм.	№ докум.	Подп.	Дата	Лист 30

ЗАКЛЮЧЕНИЕ

В ходе выполнения научно-исследовательских археологических работ в виде историко-культурного научного археологического обследования (разведки) с целью проведения государственной историко-культурной экспертизы земельного участка по адресу: Санкт-Петербург, внутригородское муниципальное образование Санкт-Петербурга, муниципальный округ Рыбацкое, Территория Усть-Славянка, Советский пр., земельный участок 30, был обследован участок площадью 0,4 Га и заложено 2 разведочных шурфа общей площадью 8 кв. м,

Объекты археологического наследия и признаки наличия объектов археологического наследия не обнаружены. Значимый культурный слой не зафиксирован.

Таким образом, на территории земельного участка по адресу: Санкт-Петербург, внутригородское муниципальное образование Санкт-Петербурга, муниципальный округ Рыбацкое, Территория Усть-Славянка, Советский пр., земельный участок 30, объекты культурного наследия, включенные в Единый Государственный реестр памятников истории культуры Российской Федерации, отсутствуют. Объектов культурного (археологического) наследия не выявлено. Объекты, обладающие признаками объекта культурного наследия, отсутствуют.



к.и.н. Н.Ф. Соловьева

Ине. № подл	Подп. и дата	Ине. № дубл.	Взам. инв. №	Подп. и дата	<p style="font-size: 1.2em; margin: 0;">СЛВ-СЛВ-89-23-2023-ТО</p>					Лист
Ли	Изм.	№ докум.	Подп.	Дата						31

СПИСОК ИСТОЧНИКОВ И ЛИТЕРАТУРЫ

1. Е. А. Бондарчук, П.Ю. Юдин. Усть-Славянка. Санкт-Петербург. Энциклопедия. СПб-М. Росспэн, 2004. С. 906.
2. Векслер А.Ф. Рыбацкий мост // Квартальный надзиратель (приложение к журналу «Собака гу.», 2013. № 12/155.
3. Весь Петербург: Адресная и справочная книга на 1897 год. СПб., 1897.
4. Весь Петербург: Адресная и справочная книга на 1898 год. СПб., 1898.
5. Весь Петербург: Адресная и справочная книга на 1913 год. СПб., 1913.
6. Весь Петербург: Адресная и справочная книга на 1914 год. СПб., 1914.
7. Гиппинг А.И. Нева и Ниеншанц. 2003
8. Евдокимов Е. Усть-Славянка // Адреса Петербурга, 2011. № 39\53. С. 90-93.
9. Земля Невская Православная. Православные храмы пригородных районов Санкт-Петербурга и Ленинградской области. Краткий церковно-исторический справочник. Санкт-Петербург. Лики России. 2006. С. 30.
10. Петрова А. На тракте вдоль Невы // Квартальный надзиратель. (приложение к журналу «Собака гу.», 2013. № 12/155.
11. Пыляев М.И. Забытое прошлое окрестностей Петербурга. СПб, 1889.С. 79.
12. Русский биографический словарь. СПб.,1904. С. 639-640.
13. Семенцов С.В. К вопросу об особенностях заселения территории Приневья в к. 15 – н. 16 вв. // Материалы энциклопедической библиотеки «Санкт-Петербург – 2003». Петербургские чтения-97. Петербург и Россия. СПб, 1997. С. 92-117.
14. Сорокин П.Е., Кашаев С.В. Разведочные археологические исследования на территории Санкт-Петербурга // Археологические открытия 1996 года. М., 1997. С. 61–63.
15. Список вновь выявленных объектов, представляющих историческую, научную, художественную или иную культурную ценность от 20 февраля 2001 года (с изменениями на 14 июня 2006 г.)
16. Шрадер Т. А. О наших гудиловских шведах. Из истории земли Рыбацкая слобода \ \ Рыбацкая слобода. Литературный историко-краеведческий альманах. СПб., 2010 № 5. С. 77-78.

Инев. № подл.	Подп. и дата	Инев. № дубл.	Взам. инв. №	Подп. и дата	СЛВ-СЛВ-89-23-2023-ТО	Лист						
							Ли	Изм.	№ докум.	Подп.	Дата	32

Электронные ресурсы:

1. <http://www.etomesto.ru/peterburg/>
2. www.citywalls.ru
3. <http://www.spbin.ru/> - электронная энциклопедия Санкт-Петербурга

Инва. № подл.						СЛВ-СЛВ-89-23-2023-ТО	Лист
Подп. и дата							33
Инва. № дубл.							
Взам. инв. №							
Подп. и дата							
Инва. № инв. №							
Подп. и дата							
Инва. № подл.							
Ли	Изм.	№ докум.	Подп.	Дата			

СПИСОК ИЛЛЮСТРАЦИЙ

Рис. 1. СПб-2023. Невский район, Усть-Славянка. Участок обследования на карте Санкт-Петербурга (OSM)

Рис. 2. СПб-2023. Невский район, Усть-Славянка. Участок обследования на карте Невского района (OSM)

Рис. 3. СПб-2023. Невский район, Усть-Славянка. Участок обследования на космоснимке Google (08.2022 г)

Рис. 4. Участок обследования на фрагменте карты «бывших губерний Иван-Города, Яма, Капорья и Нэтеборга», авторства Бергенгейма 1676 г.

Рис. 5. Участок обследования на фрагменте карты «Генеральный план Ингерманландии» 1749 года

Рис. 6. Участок обследования на фрагменте карты «Подробной топографической карты Петербургской губернии», 1890 г.

Рис. 7. Участок обследования на фрагменте карты «РККА» 1941 г.

Рис. 8. Карта распространения археологических памятников относительно участка обследования

Рис. 9. СПб-2023. Невский район, Усть-Славянка. План участка обследования с показанием местоположения археологических шурфов (план предоставлен заказчиком)

Рис. 10. СПб-2023. Невский район, Усть-Славянка. Общий вид участка обследования. Точка фотофиксации 1. Вид с запада

Рис. 11. СПб-2023. Невский район, Усть-Славянка. Общий вид участка обследования. Точка фотофиксации 2. Вид с юга

Рис. 12. СПб-2023. Невский район, Усть-Славянка. Общий вид участка обследования. Точка фотофиксации 3. Вид с юга

Рис. 13. СПб-2023. Невский район, Усть-Славянка. Общий вид участка обследования. Точка фотофиксации 4. Вид с юга

Рис. 14. СПб-2023. Невский район, Усть-Славянка. Общий вид участка обследования. Точка фотофиксации 5. Вид с востока

Подп. и дата						Лист
Взам. инв. №						34
Инв. № дубл.						СЛВ-СЛВ-89-23-2023-ТО
Подп. и дата						Ли
Инв. № подл.						Изм.
						№ докум.
						Подп.
						Дата

- Рис. 15. СПБ-2023. Невский район, Усть-Славянка. Общий вид участка обследования. Точка фотофиксации 6. Вид с севера
- Рис. 16. СПБ-2023. Невский район, Усть-Славянка. Общий вид правого берега реки Славянки в районе участка обследования. Вид с севера
- Рис. 17. СПБ-2023. Невский район, Усть-Славянка. Общий вид участка обследования. Шурф 1. До начала работ. Вид с севера
- Рис. 18. СПБ-2023. Невский район, Усть-Славянка. Шурф 1. Фиксация по материку. Вид с севера
- Рис. 19. СПБ-2023. Невский район, Усть-Славянка. Шурф 1. Фиксация по материку. Вид с севера
- Рис. 20. СПБ-2023. Невский район, Усть-Славянка. Общий вид участка обследования. Шурф 1. Стратиграфия южной стенки. Вид с севера
- Рис. 21. СПБ-2023. Невский район, Усть-Славянка. Общий вид участка обследования. Шурф 1. Стратиграфия восточной стенки. Вид с запада
- Рис. 22. СПБ-2023. Невский район, Усть-Славянка. Общий вид участка обследования. Шурф 1. Стратиграфия западной стенки. Вид с востока
- Рис. 23. СПБ-2023. Невский район, Усть-Славянка. Общий вид участка обследования. Шурф 1. Стратиграфия северной стенки. Вид с юга
- Рис. 24. СПБ-2023. Невский район, Усть-Славянка. Общий вид участка обследования. Шурф 1. Рекультивация. Вид с юга
- Рис. 25. СПБ-2023. Невский район, Усть-Славянка. Общий вид участка обследования. Шурф 2. До начала работ. Вид с севера
- Рис. 26. СПБ-2023. Невский район, Усть-Славянка. 2. Шурф 1. Фиксация по материку. Вид с севера
- Рис. 27. СПБ-2023. Невский район, Усть-Славянка. 2. Шурф 1. Фиксация по материку. Вид с севера
- Рис. 28. СПБ-2023. Невский район, Усть-Славянка. Шурф 1. Стратиграфия южной стенки. Вид с севера
- Рис. 29. СПБ-2023. Невский район, Усть-Славянка. Общий вид участка обследования. Шурф 2. Стратиграфия восточной стенки. Вид с запада

Инд. № подл.	Подп. и дата					
	Взам. инв. №					
	Инд. № дубл.					
	Подп. и дата					
	Инд. № подл.					
Ли	Изм.	№ докум.	Подп.	Дата	СЛВ-СЛВ-89-23-2023-ТО	Лист 35

Рис. 30. СПБ-2023. Невский район, Усть-Славянка. Общий вид участка обследования. Шурф 2. Стратиграфия западной стенки. Вид с востока

Рис. 31. СПБ-2023. Невский район, Усть-Славянка. Общий вид участка обследования. Шурф 2. Стратиграфия северной стенки. Вид с юга

Рис. 32. СПБ-2023. Невский район, Усть-Славянка. Общий вид участка обследования. Шурф 2. Рекультивация. Вид с юга

Инв. № подл.	Подп. и дата			
	Взам. инв. №			
Инв. № дубл.	Подп. и дата			
	Инв. № подл.			
СЛВ-СЛВ-89-23-2023-ТО				
Ли	Изм.	№ докум.	Подп.	Дата
				Лист
				36

АЛЬБОМ ИЛЛЮСТРАЦИЙ

Инв. № подл.	Подп. и дата	Инв. № дубл.	Взам. инв. №	Подп. и дата	СЛВ-СЛВ-89-23-2023-ТО					Лист					
															37
										Ли	Изм.	№ докум.	Подп.	Дата	



Рис.1. СПб-2023. Невский район, Усть-Славянка. Участок обследования на карте Санкт-Петербурга (OSM)

Ив. № подл.	Подп. и дата
Ив. № дубл.	Взам. инв. №
Ив. № подл.	Подп. и дата

Ли	Изм.	№ докум.	Подп.	Дата
----	------	----------	-------	------

СЛВ-СЛВ-89-23-2023-ТО



Рис.2. СПб-2023. Невский район, Усть-Славянка. Участок обследования на карте Невского района (OSM)

Инва. № подл.	Подп. и дата
Инва. № дубл.	Взам. инв. №
Инва. № подл.	Подп. и дата
Инва. № подл.	Подп. и дата

Ли	Изм.	№ докум.	Подп.	Дата

СЛВ-СЛВ-89-23-2023-ТО



Рис.3. СПб-2023. Невский район, Усть-Славянка. Участок обследования на космоснимке Google (08.2022 г)

Инва. № подл.	Подп. и дата	Инва. № дубл.	Взам. инв. №	Подп. и дата

Ли	Изм.	№ докум.	Подп.	Дата

СЛВ-СЛВ-89-23-2023-ТО

Лист

40



Рис.4. Участок обследования на фрагменте карты «бывших губерний Иван-Города, Яма, Капорья и Нэтеборга», авторства Бергенгейма 1676 г.

Подп. и дата

Взам. инв. №

Инв. № дубл.

Подп. и дата

Инв. № подл.

Лист

СЛВ-СЛВ-89-23-2023-ТО

41

Ли	Изм.	№ докум.	Подп.	Дата



Рис.5. Участок обследования на фрагменте карты «Генеральный план Ингерманландии» 1749 года

Инва. № подл.	Подп. и дата	Взам. инв. №	Подп. и дата
Инва. № дубл.			

Ли	Изм.	№ докум.	Подп.	Дата

СЛВ-СЛВ-89-23-2023-ТО

Лист

42



Рис.6. Участок обследования на фрагменте карты «Подробной топографической карты Петербургской губернии», 1890 г.

Инва. № подл.	Подп. и дата
Инва. № дубл.	Взам. инв. №
Подп. и дата	Инва. № дубл.
Инва. № подл.	Подп. и дата

Ли	Изм.	№ докум.	Подп.	Дата

СЛВ-СЛВ-89-23-2023-ТО

Лист

43

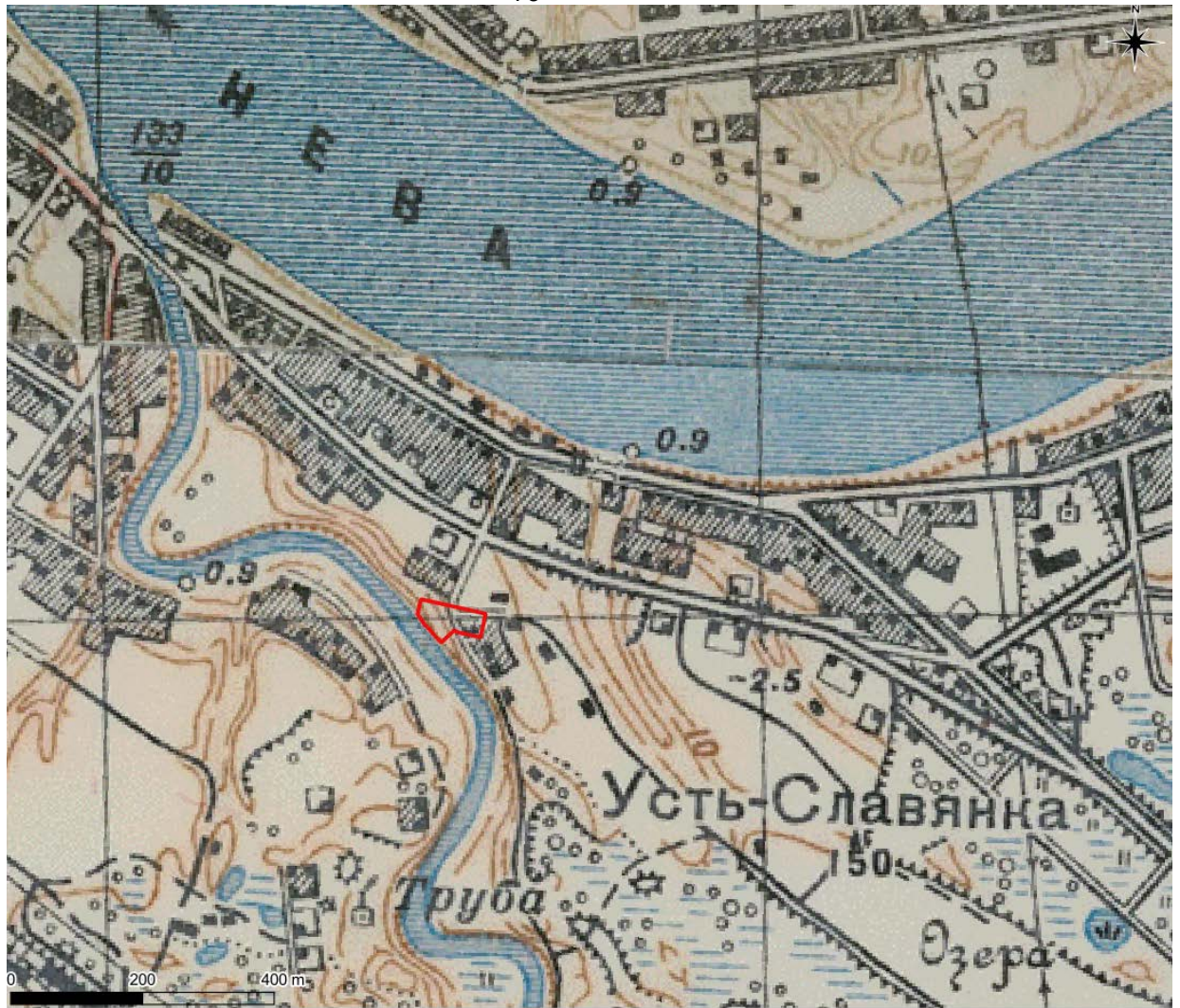


Рис.7. Участок обследования на фрагменте карты «РККА» 1941 г.

Инва. № подл.	Подп. и дата
Инва. № дубл.	Взам. инв. №
Подп. и дата	Подп. и дата

Ли	Изм.	№ докум.	Подп.	Дата

СЛВ-СЛВ-89-23-2023-ТО

Лист

44



Рис.8. Карта распространения археологических памятников относительно участка обследования

Подп. и дата										
Взам. инв. №										
Инв. № дубл.										
Подп. и дата										
Инв. № подл.										
Ли	Изм.	№ докум.	Подп.	Дата	СЛВ-СЛВ-89-23-2023-ТО					Лист
										45

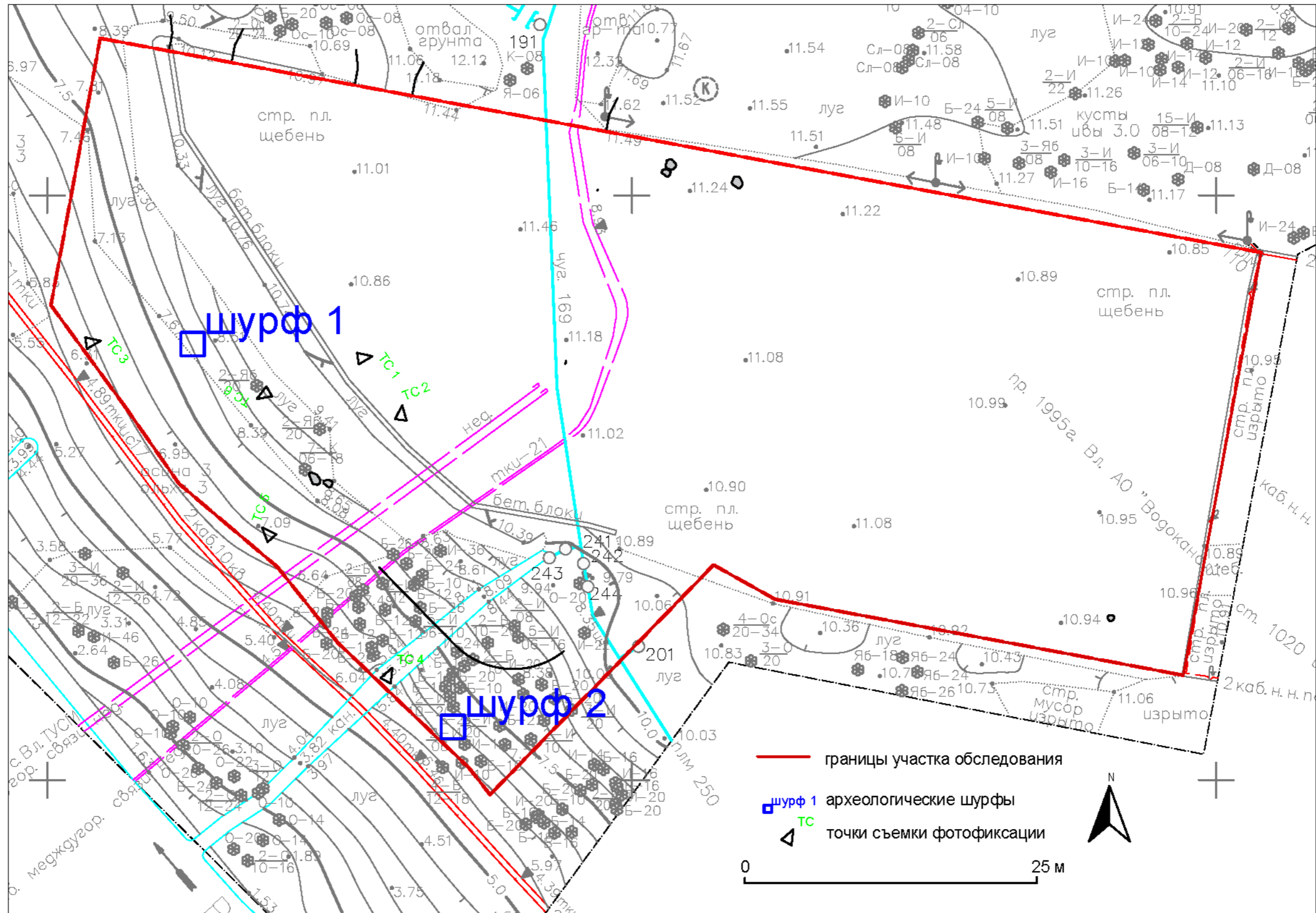


Рис.9. СПб-2023. Невский район, Усть-Славянка. План участка обследования с показанием местоположения археологических шурфов (план предоставлен заказчиком)

Ли	Изм.	№ докум.	Подп.	Дата

СЛВ-СЛВ-89-23-2023-ТО

Лист

46



Рис.10. СПб-2023. Невский район, Усть-Славянка. Общий вид участка обследования.
Точка фотофиксации 1. Вид с запада



Рис.11. СПб-2023. Невский район, Усть-Славянка. Общий вид участка обследования.
Точка фотофиксации 2. Вид с юга

Подп. и дата
Взам. инв. №
Инв. № дубл.
Подп. и дата
Инв. № подл.

Ли	Изм.	№ докум.	Подп.	Дата
----	------	----------	-------	------

СЛВ-СЛВ-89-23-2023-ТО



Рис.12. СПБ-2023. Невский район, Усть-Славянка. Общий вид участка обследования.
Точка фотофиксации 3. Вид с юга



Рис.13. СПБ-2023. Невский район, Усть-Славянка. Общий вид участка обследования.
Точка фотофиксации 4. Вид с юга

Инва. № подп	Подп. и дата
Инва. № дубл.	Взам. инв. №
Инва. № дубл.	Подп. и дата
Инва. № подп	Подп. и дата

Ли	Изм.	№ докум.	Подп.	Дата

СЛВ-СЛВ-89-23-2023-ТО

Лист

48



Рис.14. СПБ-2023. Невский район, Усть-Славянка. Общий вид участка обследования.
Точка фотофиксации 5. Вид с востока



Рис.15. СПБ-2023. Невский район, Усть-Славянка. Общий вид участка обследования.
Точка фотофиксации 6. Вид с севера

Инва. № подл.	Подп. и дата
Инва. № дубл.	Взам. инв. №
Подп. и дата	Подп. и дата

Ли	Изм.	№ докум.	Подп.	Дата
----	------	----------	-------	------

СЛВ-СЛВ-89-23-2023-ТО

Лист

49



Рис.16. СПБ-2023. Невский район, Усть-Славянка. Общий вид правого берега реки Славянки в районе участка обследования. Вид с севера



Рис.17. СПБ-2023. Невский район, Усть-Славянка. Общий вид участка обследования. Шурф 1. До начала работ. Вид с севера

Подп. и дата
Взам. инв. №
Инв. № дубл.
Подп. и дата
Инв. № подл.

Ли	Изм.	№ докум.	Подп.	Дата
----	------	----------	-------	------

СЛВ-СЛВ-89-23-2023-ТО

Лист

50



Рис.18. СПБ-2023. Невский район, Усть-Славянка. Шурф 1. Фиксация по материку. Вид с севера



Рис.19. СПБ-2023. Невский район, Усть-Славянка. Шурф 1. Фиксация по материку. Вид с севера

Инва. № подл.	Подп. и дата
Инва. № дубл.	Взам. инв. №
Подп. и дата	Подп. и дата

Ли	Изм.	№ докум.	Подп.	Дата
----	------	----------	-------	------

СЛВ-СЛВ-89-23-2023-ТО

Лист

51



Рис.20. СПБ-2023. Невский район, Усть-Славянка. Общий вид участка обследования.
Шурф 1. Стратиграфия южной стенки. Вид с севера



Рис.21. СПБ-2023. Невский район, Усть-Славянка. Общий вид участка обследования.
Шурф 1. Стратиграфия восточной стенки. Вид с запада

Инва. № подп	Подп. и дата
Инва. № дубл.	Взам. инв. №
Подп. и дата	Подп. и дата

Ли	Изм.	№ докум.	Подп.	Дата
----	------	----------	-------	------



Рис.22. СПб-2023. Невский район, Усть-Славянка. Общий вид участка обследования.
Шурф 1. Стратиграфия западной стенки. Вид с востока



Рис.23. СПб-2023. Невский район, Усть-Славянка. Общий вид участка обследования.
Шурф 1. Стратиграфия северной стенки. Вид с юга

Инва. № подп.	Подп. и дата
Инва. № дубл.	Взам. инв. №
Инва. № дубл.	Подп. и дата
Инва. № подп.	Подп. и дата

Ли	Изм.	№ докум.	Подп.	Дата
----	------	----------	-------	------

СЛВ-СЛВ-89-23-2023-ТО

Лист

53



Рис.24. СПБ-2023. Невский район, Усть-Славянка. Общий вид участка обследования.
Шурф 1. Рекультивация. Вид с юга



Рис.25. СПБ-2023. Невский район, Усть-Славянка. Общий вид участка обследования.
Шурф 2. До начала работ. Вид с севера

Инва. № подл.	Подп. и дата
Инва. № дубл.	Взам. инв. №
Подп. и дата	Подп. и дата

Ли	Изм.	№ докум.	Подп.	Дата
----	------	----------	-------	------

СЛВ-СЛВ-89-23-2023-ТО



Рис.26. СПБ-2023. Невский район, Усть-Славянка. 2. Шурф 1. Фиксация по матерiku.
Вид с севера



Рис.27. СПБ-2023. Невский район, Усть-Славянка. 2. Шурф 1. Фиксация по матерiku.
Вид с севера

Инва. № подп	Подп. и дата	Взам. инв. №	Подп. и дата	Инва. № дубл.	Инва. № инв. №

Ли	Изм.	№ докум.	Подп.	Дата

СЛВ-СЛВ-89-23-2023-ТО

Лист

55



Рис.28. СПб-2023. Невский район, Усть-Славянка. Шурф 1. Стратиграфия южной стенки.
Вид с севера



Рис.29. СПб-2023. Невский район, Усть-Славянка. Общий вид участка обследования.
Шурф 2. Стратиграфия восточной стенки. Вид с запада

Инва. № подл.	Подп. и дата
Инва. № дубл.	Взам. инв. №
Подп. и дата	Подп. и дата

Ли	Изм.	№ докум.	Подп.	Дата
----	------	----------	-------	------

СЛВ-СЛВ-89-23-2023-ТО

Лист

56



Рис.30. СПБ-2023. Невский район, Усть-Славянка. Общий вид участка обследования.
Шурф 2. Стратиграфия западной стенки. Вид с востока



Рис.31. СПБ-2023. Невский район, Усть-Славянка. Общий вид участка обследования.
Шурф 2. Стратиграфия северной стенки. Вид с юга

Инва. № подл.	Подп. и дата
Инва. № дубл.	Взам. инв. №
Подп. и дата	Подп. и дата

Ли	Изм.	№ докум.	Подп.	Дата
----	------	----------	-------	------

СЛВ-СЛВ-89-23-2023-ТО

Лист

57



Рис.32. СПБ-2023. Невский район, Усть-Славянка. Общий вид участка обследования. Шурф 2. Рекультивация. Вид с юга

Инв. № подл.	Подп. и дата				
	Взам. инв. №				
Инв. № дубл.	Подп. и дата				
	Инв. № подл.				
Ли	Изм.	№ докум.	Подп.	Дата	Лист

СЛВ-СЛВ-89-23-2023-ТО

Приложение В. Копия письма Комитета по государственному использованию и охране памятников истории и культуры



ПРАВИТЕЛЬСТВО САНКТ-ПЕТЕРБУРГА

КОМИТЕТ ПО ГОСУДАРСТВЕННОМУ
КОНТРОЛЮ, ИСПОЛЬЗОВАНИЮ
И ОХРАНЕ ПАМЯТНИКОВ
ИСТОРИИ И КУЛЬТУРЫ
(КГИОП)

Азаровой Е.С.
3478861@proekte.ru

пл. Ломоносова, д.1, Санкт-Петербург, 191023
Тел. (812) 315-43-03, (812) 571-64-31, факс (812) 710-42-45
E-mail: kgiop@gov.spb.ru
<https://www.gov.spb.ru>, <http://kgiop.ru/>

№01-43-27503/22-0-1 от 24.10.2022

№ 01-43-27503/22-0-0 от 19.10.2022

На № 954846 от 18.10.2022

В ответ на Ваше обращение КГИОП сообщает, что земельный участок по адресу: **Санкт-Петербург, внутригородское муниципальное образование Санкт-Петербурга, муниципальный округ Рыбацкое, Территория Усть-Славянка, Советский пр., земельный участок 30** расположен в границах:

– вне зон охраны объектов культурного наследия.

Закон Санкт-Петербурга от 19.01.2009 № 820-7 (в редакции, вступившей в силу 01.08.2021) "О границах объединенных зон охраны объектов культурного наследия, расположенных на территории Санкт-Петербурга, режимах использования земель и требованиях к градостроительным регламентам в границах указанных зон".

В пределах границ вышеуказанного земельного участка отсутствуют объекты (выявленные объекты) культурного наследия; объекты культурного наследия, включенные в Единый государственный реестр объектов культурного наследия (памятников истории и культуры) народов Российской Федерации, а также защитная зона объектов культурного наследия.

К границам участка непосредственно не примыкают объекты (выявленные объекты) культурного наследия.

16.06.2021 г. опубликован приказ Министерства культуры Российской Федерации (далее – Минкультуры России) от 30.10.2020 №1295 «Об утверждении предмета охраны, границ территории и требований к градостроительным регламентам в границах территории исторического поселения федерального значения город Санкт-Петербург» (далее – историческое поселение).


Земельный участок расположен вне границ территории исторического поселения, утвержденного вышеуказанным приказом Минкультуры России.

КГИОП не располагает сведениями о наличии либо отсутствии объектов, обладающих признаками объектов культурного наследия, на рассматриваемом земельном участке. В связи с этим, а также в соответствии с требованиями ст. 30 Федерального закона № 73-ФЗ от 25.06.2002 г. «Об объектах культурного наследия (памятниках истории и культуры) народов Российской Федерации»,

требуется проведение государственной историко-культурной экспертизы земельного участка. Согласно требованиям п. 11.3 постановления Правительства Российской Федерации от 15.07.2009 № 569 «Об утверждении Положения о государственной историко-культурной экспертизе» государственная историко-культурная экспертиза земельного участка проводится путем археологической разведки.

Данное письмо носит информативный характер и не является разрешением на производство работ.

**Начальник Управления
государственного реестра
объектов культурного наследия**



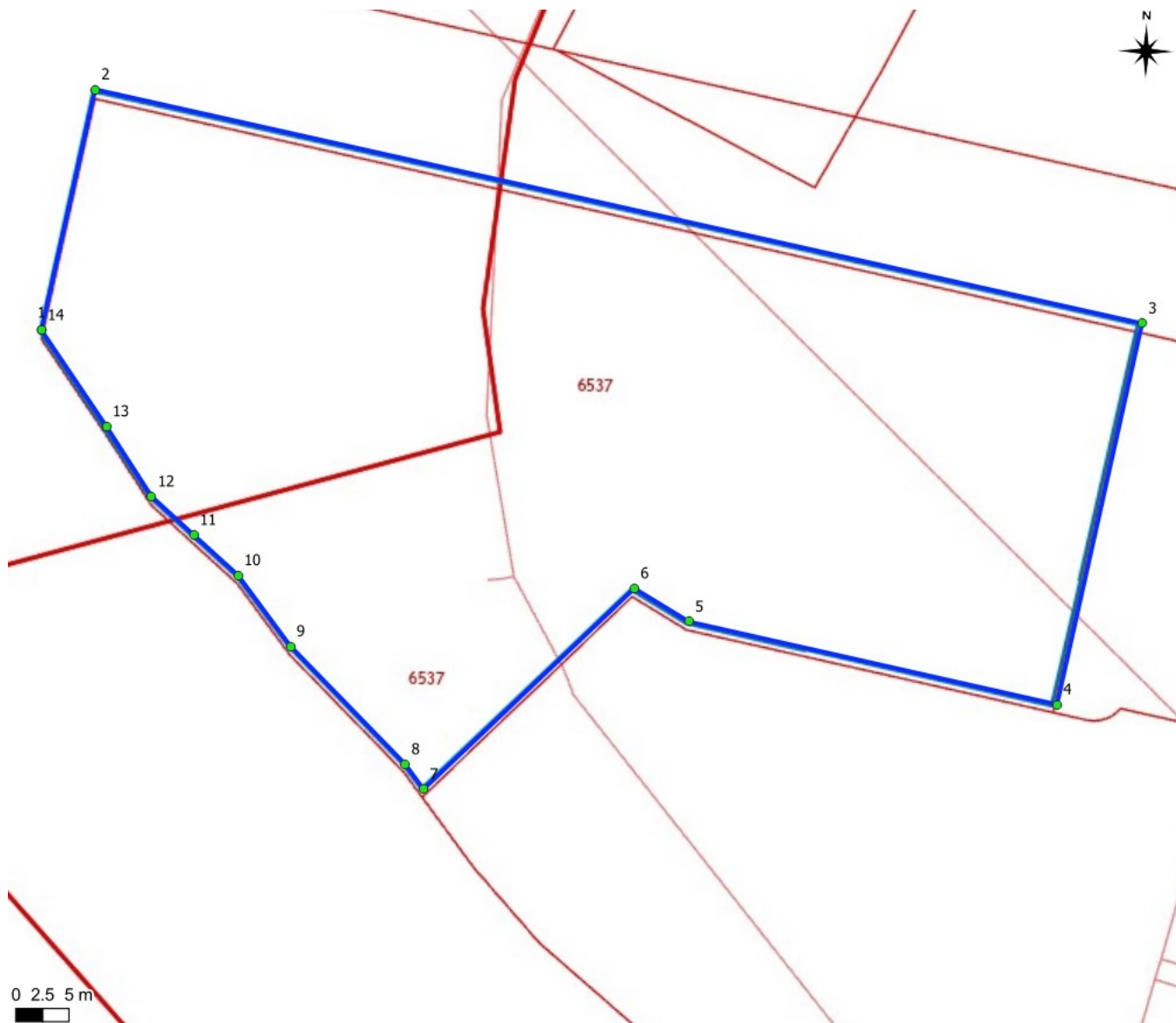
П.О. Яковлев

Дьяконов Н.П.
(812)417-43-33
Петрова А.А.
(812)417-43-46

Приложение 4

**Схема расположения земельного участка на кадастровой карте
территории**

Схема земельного участка по адресу: Санкт-Петербург⁹², внутригородское муниципальное образование Санкт-Петербурга, муниципальный округ Рыбацкое, Территория Усть-Славянка, Советский пр., земельный участок 30 на публичной кадастровой карте РФ



МСК-1964

N	Y	X
1	125700.31	82540.61
2	125704.52	82563.44
3	125803.84	82545.12
4	125797.18	82508.98
5	125762.26	82515.47
6	125757	82518.41
7	125737.88	82498.77
8	125736.07	82501.06
9	125724.85	82511.76
10	125719.67	82518.25
11	125715.36	82521.88
12	125711.27	82525.35
13	125706.76	82531.79
14	125700.31	82540.61

Приложение 5

**Копия градостроительного плана земельного участка
№ РФ-78-1-43-000-2022-0165**

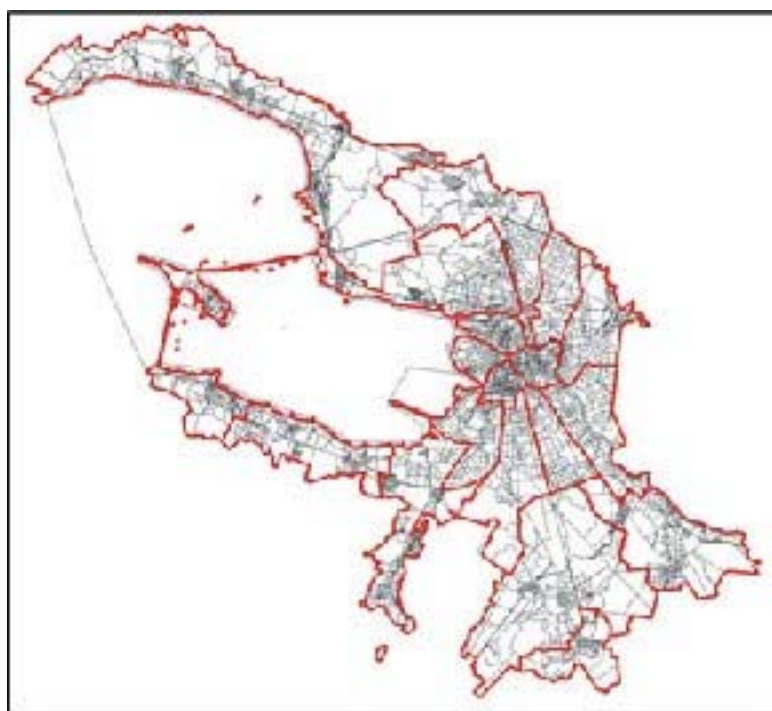
РФ-78-1-43-000-2022-0165⁹⁴

ГРАДОСТРОИТЕЛЬНЫЙ ПЛАН ЗЕМЕЛЬНОГО УЧАСТКА

№01-24-3-152/22 от 26.01.2022

по адресу:

**Санкт-Петербург,
внутригородское муниципальное образование Санкт-Петербурга муниципальный округ
Рыбацкое, территория Усть-Славянка, Советский проспект, земельный участок 30
78:12:0000000:6537**



Санкт-Петербург

2022

ДОКУМЕНТ ПОДПИСАН
ЭЛЕКТРОННОЙ ПОДПИСЬЮ

Сертификат 19EADA00FCACB7B241A2E651809F1ED4
Владелец Соколов Павел Сергеевич
Действителен с 31.03.2021 по 31.03.2022

ГРАДОСТРОИТЕЛЬНЫЙ ПЛАН ⁹⁵ЗЕМЕЛЬНОГО УЧАСТКА

№ РФ-78-1-43-000-2022-0165

Градостроительный план земельного участка подготовлен на основании заявления

ООО "СПБ РЕНОВАЦИЯ" (регистрационный номер 01-47-738/22 от 13.01.2022)

(реквизиты заявления правообладателя земельного участка, иного лица в случае, предусмотренном частью 1.1 статьи 57.3 Градостроительного кодекса Российской Федерации, с указанием ф.и.о. заявителя - физического лица, либо реквизиты заявления и наименование заявителя - юридического лица о выдаче градостроительного плана земельного участка)

Местонахождение земельного участка:

Санкт-Петербург,

Невский район, муниципальный округ Рыбацкое

Описание границ земельного участка (образуемого земельного участка):

См. Таблицу «Сведения о характерных точках границы земельного участка».

Кадастровый номер земельного участка (при наличии) или в случае, предусмотренном частью 1.1 статьи 57.3 Градостроительного кодекса Российской Федерации, условный номер образуемого земельного участка на основании утвержденных проекта межевания территории и (или) схемы расположения земельного участка или земельных участков на кадастровом плане территории:

78:12:0000000:6537

Площадь земельного участка:

4055 +/- 4 кв. м

Информация о расположенных в границах земельного участка объектах капитального строительства

Объекты капитального строительства отсутствуют.

Информация о границах зоны планируемого размещения объекта капитального строительства в соответствии с утвержденным проектом планировки территории (при наличии)

Обозначение (номер) характерной точки	Перечень координат характерных точек в системе координат, используемой для ведения Единого государственного реестра недвижимости	
	X	Y
-	-	-

Реквизиты проекта планировки территории и (или) проекта межевания территории в случае, если земельный участок расположен в границах территории, в отношении которой утверждены проект планировки территории и (или) проект межевания территории

Постановление Правительства Санкт-Петербурга от 13.07.2011 №1018 "Об утверждении проекта планировки территории, ограниченной береговой линией р. Невы, береговой линией р. Славянки, проектируемой магистралью, границами проектируемых кварталов, Усть-Славянка, в Невском районе".

Постановление Правительства Санкт-Петербурга от 13.07.2011 №1019 "Об утверждении проекта межевания территории, ограниченной береговой линией р. Невы, береговой линией р. Славянки, проектируемой магистралью, границами проектируемых кварталов, Усть-Славянка, в Невском районе".

(указывается в случае, если земельный участок расположен в границах территории в отношении которой утверждены проект планировки территории и (или) проект межевания территории)

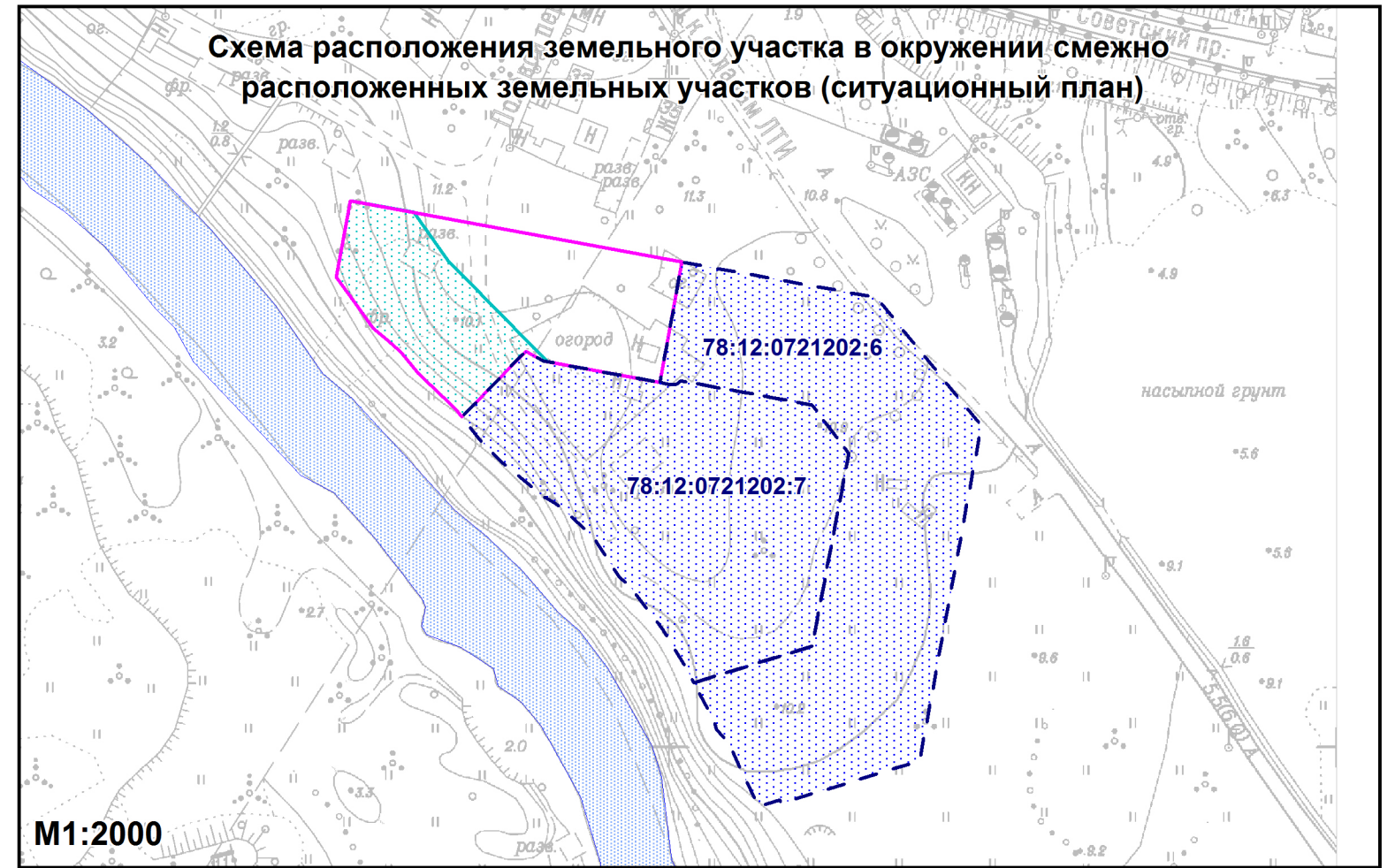
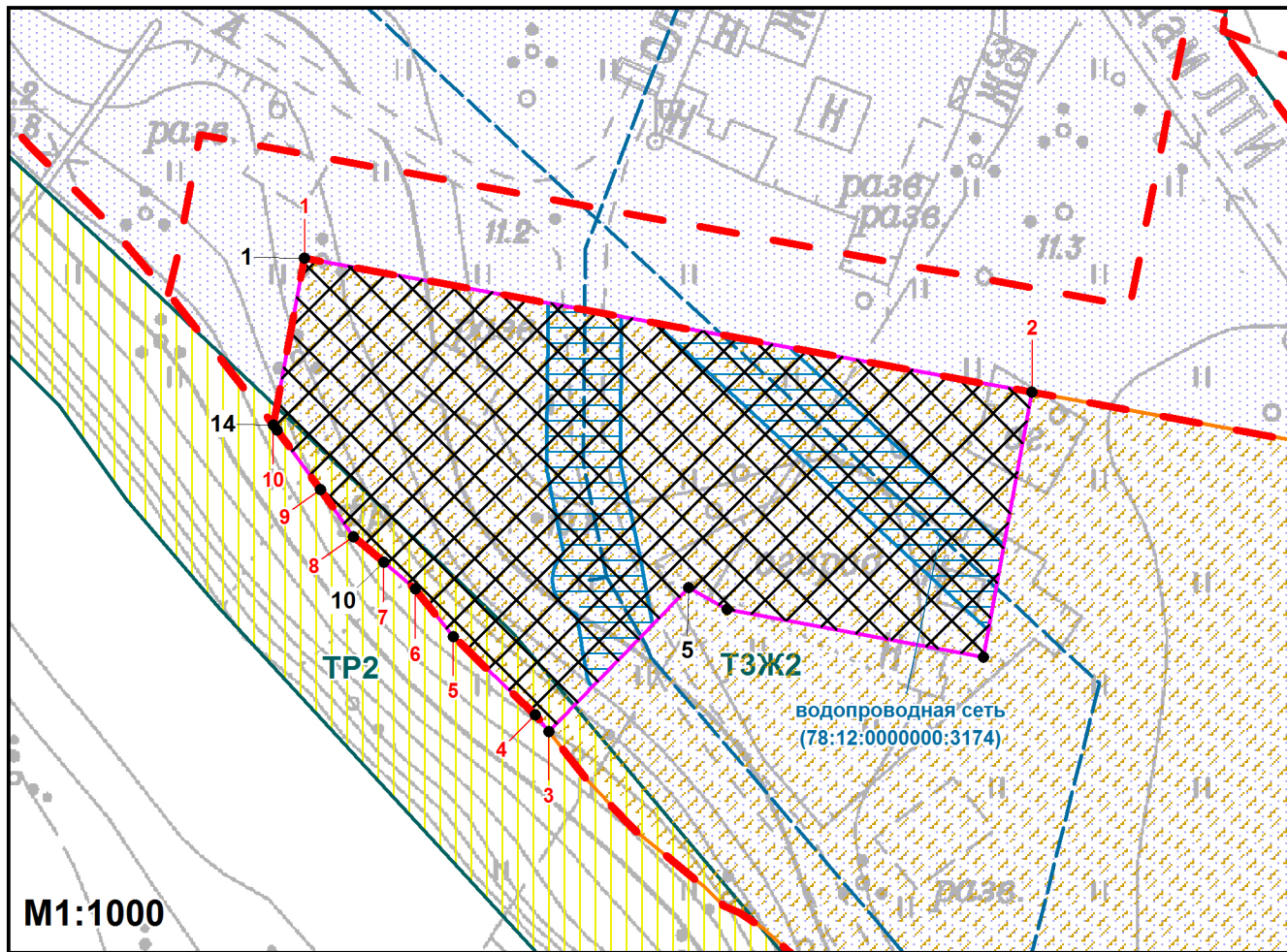
Градостроительный план подготовлен

Комитетом по градостроительству и архитектуре,
Первый заместитель председателя Комитета - главный
архитектор Санкт-Петербурга П.С. Соколов

М.П. _____ / П.С. Соколов /
(подпись) (расшифровка подписи)

Дата выдачи Соответствует дате регистрации
(ДД.ММ.ГГГГ)

1. Чертеж градостроительного плана земельного участка



Условные обозначения:

- границы земельного участка с кадастровым номером 78:12:0000000:6537 (для данного земельного участка обеспечен доступ посредством земель общего пользования *)
- границы, в пределах которых разрешается строительство объектов капитального строительства (при условии выполнения требований к отступам стен зданий, строений, сооружений от границ земельного участка)
- красные линии, определенные в составе проекта планировки территории, утвержденного постановлением Правительства Санкт-Петербурга от 13.07.2011 №1018
- 1 - 10** - номера характерных точек красных линий
- границы зон планируемого размещения объектов капитального строительства в соответствии с постановлением Правительства Санкт-Петербурга от 13.07.2011 №1018 (координаты характерных точек не определены)
- границы территориальных зон (подзон) в соответствии с постановлением Правительства Санкт-Петербурга от 21.06.2016 №524 "О Правилах землепользования и застройки Санкт-Петербурга"
- охранный зона водопроводных сетей *

Весь земельный участок расположен в границах:

- полос воздушных подходов аэродрома Пулково
- зоны ограничения строительства по высоте аэродрома Пушкин
- водоохранной зоны реки Славянки (ИД 1331) *

(*) - в соответствии с выпиской из Единого государственного реестра недвижимости об объекте недвижимости от 13.01.2022 №КУВИ-001/2022-3443423

- смежные земельные участки, прошедшие государственный кадастровый учет

78:12:0721202:7 - кадастровый номер смежного земельного участка

- водный объект: Славянка (водоохранная зона - 100 м; прибрежная защитная полоса - 50 м; береговая полоса - 20 м)

- прибрежная защитная полоса реки Славянки (ИД 1331) *

Чертеж градостроительного плана земельного участка разработан на топографической основе, выполненной "Трест ГРИИ" в 2006 году, М 1:2000

В границах земельного участка могут находиться зарегистрированные в государственном кадастре недвижимости объекты капитального строительства без описания границ и объекты капитального строительства, не учтенные (или сведения о которых не получены в установленный срок) в государственном кадастре недвижимости на дату подготовки градостроительного плана земельного участка.

В границах земельного участка могут находиться зоны с особыми условиями использования, не учтенные в государственном кадастре недвижимости на дату подготовки градостроительного плана земельного участка.

						РФ-78-1-43-000-2022-0165			
						Санкт-Петербург, внутригородское муниципальное образование Санкт-Петербурга муниципальный округ Рыбацкое, территория Усть-Славянка, Советский проспект, земельный участок 30			
Изм.	Кол.уч.	Лист	№ док.	Подпись	Дата	Градостроительный план земельного участка	Стадия	Лист	Листов
Спец.ОГП				Широков Н.Ю.	21.01.2022			1	1
						Чертеж градостроительного плана М1:1000	Комитет по градостроительству и архитектуре		

2. Информация о градостроительном регламенте либо требованиях к назначению, параметрам и размещению объекта капитального строительства на земельном участке, на который действие градостроительного регламента не распространяется или для которого градостроительный регламент не устанавливается

Часть земельного участка расположена в территориальной зоне ТР2 - зона рекреационного назначения – зеленых насаждений общего и зеленых насаждений ограниченного пользования с включением объектов инженерной инфраструктуры.

Часть земельного участка расположена в территориальной зоне ТЗЖ2 - жилая зона среднеэтажных и многоэтажных многоквартирных жилых домов, расположенных вне территории исторически сложившихся районов центральной части Санкт-Петербурга, с включением объектов социально-культурного и коммунально-бытового назначения, связанных с проживанием граждан, а также объектов инженерной инфраструктуры.

Установлен градостроительный регламент (градостроительные регламенты применяются к правоотношениям, возникшим после вступления их в силу).

В границах одного земельного участка допускается с соблюдением градостроительных регламентов, строительных, экологических, санитарно-гигиенических, противопожарных и иных правил, нормативов размещение двух и более объектов капитального строительства с основными, условно разрешенными и вспомогательными видами использования.

В границах одного земельного участка, в составе одного объекта капитального строительства допускается с соблюдением градостроительных регламентов, строительных, экологических, санитарно-гигиенических, противопожарных и иных правил, нормативов размещение двух и более разрешенных видов использования (основных, условно разрешенных и вспомогательных).

Размещение объектов основных и условно разрешенных видов использования, в отношении которых устанавливаются санитарно-защитные зоны, допускается в соответствии с санитарно-эпидемиологическими правилами и нормативами.

Отнесение объектов, не перечисленных в классификаторе видов разрешенного использования земельных участков, утвержденном в соответствии с действующим законодательством, к объектам основных или условно разрешенных видов использования земельных участков, осуществляется Комиссией по землепользованию и застройке Санкт-Петербурга, созданной постановлением Правительства Санкт-Петербурга от 16.05.2006 №560 "О Комиссии по землепользованию и застройке Санкт-Петербурга".

Вестибюли метрополитена и киоски вентиляционных шахт метрополитена, а также диспетчерские (конечные) станции и отстойно-разворотные кольца пассажирского транспорта могут располагаться в любой территориальной зоне при условии соблюдения требований действующего законодательства к размещению таких объектов.

Использование видов разрешенного использования "железнодорожные пути" (код 7.1.1), "внеуличный транспорт" (код 7.6) и "улично-дорожная сеть" (код 12.0.1) допускается без отдельного указания в градостроительном регламенте соответствующей территориальной зоны, если иное не предусмотрено федеральным законодательством.

Строительство и реконструкция объектов капитального строительства в случаях, предусмотренных законодательством Российской Федерации о социальной защите инвалидов, без приспособления указанных объектов для беспрепятственного доступа к ним инвалидов и использования их инвалидами не допускаются, независимо от того, к какому виду разрешенного использования относятся такие объекты.

Жилые дома размещаются на земельных участках с видами разрешенного использования "малоэтажная многоквартирная жилая застройка" (код 2.1.1), "среднеэтажная жилая застройка" (код 2.5), "многоэтажная жилая застройка (высотная застройка)" (код 2.6) при возможности их обеспечения объектами обслуживания жилой застройки с кодами 3.4.1 (поликлиники) и 3.5.1 (детские сады, школы).

Размещение объектов обслуживания жилой застройки нежилого назначения во встроенных, пристроенных и встроенно-пристроенных помещениях многоквартирного дома допускается только в случае, если указанные объекты имеют обособленные вход для

посетителей, подъезд и места для стоянки⁹⁹ (размещения) индивидуального автотранспорта и при условии соблюдения строительных, экологических, санитарно-гигиенических, противопожарных и иных правил, нормативов.

Общая площадь встроенных, пристроенных и встроенно-пристроенных помещений многоквартирного дома, занимаемых объектами обслуживания жилой застройки нежилого назначения, за исключением площади машино-мест, не может превышать 15% от общей площади помещений соответствующих многоквартирных домов, относящихся к виду разрешенного использования "малоэтажная многоквартирная жилая застройка" (код 2.1.1).

Общая площадь встроенных, пристроенных и встроенно-пристроенных помещений многоквартирного дома, занимаемых объектами обслуживания жилой застройки нежилого назначения, за исключением площади машино-мест, не может превышать 20% от общей площади помещений соответствующих многоквартирных домов, относящихся к виду разрешенного использования "среднеэтажная жилая застройка" (код 2.5).

Общая площадь встроенных, пристроенных и встроенно-пристроенных помещений многоквартирного дома, занимаемых объектами обслуживания жилой застройки нежилого назначения, за исключением площади машино-мест, не может превышать 15% от общей площади помещений соответствующих многоквартирных домов, относящихся к виду разрешенного использования "многоэтажная жилая застройка (высотная застройка)" (код 2.6).

Помещения при квартирах или индивидуальных жилых домах, рассчитанные на индивидуальную трудовую деятельность, допускаются при соблюдении действующих нормативов.

Размещение во встроенных, пристроенных и встроенно-пристроенных помещениях многоквартирного дома объектов обслуживания жилой застройки с кодом 3.5.1 (детских садов) допускается только в случае, если указанные объекты обеспечены необходимой в соответствии с Правилами долей озеленения, а также детскими (игровыми) и хозяйственной площадками, для которых могут быть образованы или использованы отдельные земельные участки в пределах квартала.

Площадь детских (игровых) и хозяйственной площадок для объектов обслуживания жилой застройки с кодом 3.5.1 (детских садов), размещаемых во встроенных, пристроенных и встроенно-пристроенных помещениях многоквартирного дома, определяется исходя из вместимости: не менее 24 кв. м на 1 место.

Детские (игровые) площадки допускается размещать за пределами земельного участка, на котором размещен многоквартирный дом со встроенными, пристроенными и встроенно-пристроенными помещениями объекта обслуживания жилой застройки с кодом 3.5.1 (детского сада) в границах квартала, но на расстоянии не более 300 м от указанного объекта обслуживания жилой застройки, если в соответствии с документацией по планировке территории в границах квартала предусмотрена организация детской (игровой) площадки в границах образуемого земельного участка для размещения зеленых насаждений в соответствии с пунктом 1.9.9 раздела 1 Приложения №7 к Правилам. При этом площадь детской (игровой) площадки не должна превышать 20% площади образуемого земельного участка для размещения зеленых насаждений.

Гостиницы, в которых более 10% номеров/апартаментов имеют зоны, предназначенные для приготовления пищи, соответствующие СП 54.13330.2016 "СНиП 31-01-2003 "Здания жилые многоквартирные", размещаются на земельных участках в границах соответствующих территориальных зон, градостроительными регламентами которых предусмотрен вид разрешенного использования "гостиничное обслуживание" (код 4.7), при возможности их обеспечения объектами обслуживания жилой застройки с кодами 3.4.1 (поликлиники) и 3.5.1 (детские сады, школы), в соответствии с требованиями, установленными Правилами к размещению объектов, относящихся соответственно к видам разрешенного использования "малоэтажная многоквартирная жилая застройка" (код 2.1.1), "среднеэтажная жилая застройка" (код 2.5), "многоэтажная жилая застройка (высотная застройка)" (код 2.6), а также иными требованиями к размещению объектов жилой застройки в соответствии с действующим законодательством.

Возможность обеспечения объектами обслуживания жилой застройки подтверждается

наличием одного из следующих документов.¹⁰⁰

утвержденной документации по планировке территории, в составе которой предусмотрено размещение объектов обслуживания жилой застройки с кодами 3.4.1 и 3.5.1 при условии, что данные объекты включены в Адресную инвестиционную программу либо создание указанных объектов подтверждается документом, из которого следуют обязательства физических или юридических лиц по созданию таких объектов;

утвержденной Адресной инвестиционной программы, предусматривающей размещение объектов обслуживания, жилой застройки с кодами 3.4.1 и 3.5.1;

документа, подтверждающего обязательства физического или юридического лица по созданию объектов обслуживания жилой застройки с кодами 3.4.1 и 3.5.1;

Выдача разрешения на строительство объектов капитального строительства в сфере жилищного строительства осуществляется при наличии решения о согласовании архитектурно-градостроительного облика объекта, предоставленного в порядке, установленном законом Санкт-Петербурга.

Выдача разрешения на строительство объектов капитального строительства в сфере строительства объектов капитального строительства нежилого назначения осуществляется при наличии решения о согласовании архитектурно-градостроительного облика объекта, предоставленного в порядке, установленном законом Санкт-Петербурга.

В случае если земельный участок и объект капитального строительства расположены в границах зон с особыми условиями использования территорий и иных зон, установленных в соответствии с законодательством Российской Федерации, правовой режим использования и застройки указанного земельного участка определяется градостроительными регламентами и совокупностью ограничений, установленных в соответствии с законодательством Российской Федерации.

Если установленные в порядке, предусмотренном действующим законодательством, ограничения относятся к одному и тому же параметру (требованию), применению подлежат более строгие ограничения.

Земельные участки или объекты капитального строительства, виды разрешенного использования, предельные (минимальные и (или) максимальные) размеры и предельные параметры которых не соответствуют градостроительному регламенту, могут использоваться без установления срока приведения их в соответствие с градостроительным регламентом, за исключением случаев, если использование таких земельных участков и объектов капитального строительства опасно для жизни или здоровья человека, для окружающей среды, объектов культурного наследия.

Реконструкция указанных в предыдущем абзаце объектов капитального строительства может осуществляться только путем приведения таких объектов в соответствие с градостроительным регламентом или путем уменьшения их несоответствия предельным параметрам разрешенного строительства, реконструкции. Изменение видов разрешенного использования указанных земельных участков и объектов капитального строительства может осуществляться путем приведения их в соответствие с видами разрешенного использования земельных участков и объектов капитального строительства, установленными градостроительным регламентом.

Проекты планировки территории, проекты планировки с проектами межевания территории, утвержденные до вступления в силу Правил (изменений в Правила) применяются без приведения в соответствие с Правилами (изменениями в Правила), если иное не установлено законом Санкт-Петербурга.

При противоречии с Правилами проектов планировки территории, проектов планировки с проектами межевания территории, утвержденных до вступления в силу Правил (изменений в Правила) применительно к территориям, в отношении которых до 01.03.2015 заключен договор аренды для комплексного освоения территории в целях жилищного строительства, в течение срока действия указанного договора применяются проекты планировки территории, проекты планировки с проектами межевания территории без приведения в соответствие с Правилами (изменениями в Правила), если иное не установлено законом Санкт-Петербурга.

При противоречии с Правилами проектов планировки территории, проектов планировки с

проектами межевания территории, утвержденных до вступления в силу Правил (изменений в Правила) применительно к территориям, в отношении которых заключены договоры о развитии застроенных территорий в течение срока действия указанных договоров применяются проекты планировки территории, проекты планировки с проектами межевания территории без приведения в соответствие с Правилами (изменениями в Правила), если иное не установлено законом Санкт-Петербурга.

Утвержденные до вступления в силу Правил (изменений в Правила) проекты планировки территории, а равно проекты планировки с проектами межевания территории в границах территорий, в которых предусматривается осуществление комплексного развития территории в соответствии с приложением №6 к Правилам, признаются недействующими, за исключением случаев, предусмотренных в следующем абзаце, и не учитываются при подготовке документации по планировке территории в целях комплексного развития территории, осуществляемого в соответствии с Градостроительным кодексом Российской Федерации.

Разрешения на строительство, выданные до вступления в силу Правил (изменений в Правила), действуют в период срока, указанного в разрешениях на строительство, а также в случае продления сроков их действия или переоформления переуступки прав на строительство иным лицам в соответствии с действующим законодательством вплоть до их изменения, истечения сроков их действия или наступления иных обстоятельств, прекращающих их действие.

Со дня утверждения документации по планировке территории в целях комплексного развития территории ранее утвержденная документация по планировке территории признается утратившей силу.

Разрешения на условно разрешенный вид использования и разрешения на отклонение от предельных параметров, выданные до вступления в силу Правил (изменений в Правила), действуют пять лет и не подлежат продлению за исключением случаев, когда разрешения на условно разрешенный вид использования, разрешения на отклонение от предельных параметров учтены в параметрах застройки территории в составе утвержденных и действующих проектов планировки территории, а равно проектов планировки с проектами межевания территории, если в соответствии с разрешением на условно разрешенный вид использования был утвержден акт о выборе земельного участка до 01.03.2015 в пределах срока его действия, а также случаев, когда указанные разрешения учтены в период срока их действия при выдаче разрешения на строительство. В случае если указанные разрешения учтены в период срока их действия при выдаче разрешения на строительство, такие разрешения действуют в пределах срока действия разрешения на строительство.

Соблюдение требований градостроительного регламента в части обеспечения жилых домов, размещаемых на земельных участках с видами разрешенного использования «малоэтажная многоквартирная жилая застройка» (код 2.1.1), «среднеэтажная жилая застройка» (код 2.5), «многоэтажная жилая застройка (высотная застройка)» (код 2.6), а также гостиниц, в которых более 10% номеров/апартаментов имеют зоны, предназначенные для приготовления пищи, соответствующие СП 54.13330.2016 «СНиП 31-01-2003 Здания жилые многоквартирные», объектами обслуживания жилой застройки с кодами 3.4.1 (поликлиники) и 3.5.1 (детские сады, школы), определяется Градостроительной комиссией Санкт-Петербурга в соответствии с постановлением Правительства Санкт-Петербурга от 24.05.2021 №314.

2.1. Реквизиты акта органа государственной власти субъекта Российской Федерации, органа местного самоуправления, содержащего градостроительный регламент либо реквизиты акта федерального органа государственной власти, органа государственной власти субъекта Российской Федерации, органа местного самоуправления, иной организации, определяющего в соответствии с федеральными законами порядок использования земельного участка, на который действие градостроительного регламента не распространяется или для которого градостроительный регламент не устанавливается

Постановление Правительства Санкт-Петербурга от 21.06.2016 №524 «О правилах

землепользования и застройки Санкт-Петербурга» (везде и далее - Правила).

2.2. Информация о видах разрешенного использования земельного участка

Для части земельного участка, расположенной в границах территориальной зоны ТР2:

Код	Вид использования
ОСНОВНЫЕ ВИДЫ РАЗРЕШЕННОГО ИСПОЛЬЗОВАНИЯ ЗЕМЕЛЬНОГО УЧАСТКА	
3.1.1	Предоставление коммунальных услуг
7.6	Внеуличный транспорт
8.3	Обеспечение внутреннего правопорядка
9.0	Деятельность по особой охране и изучению природы
11.1	Общее пользование водными объектами
12.0.1	Улично-дорожная сеть
12.0.2	Благоустройство территории
УСЛОВНО РАЗРЕШЕННЫЕ ВИДЫ ИСПОЛЬЗОВАНИЯ ЗЕМЕЛЬНОГО УЧАСТКА	
3.6.1	Объекты культурно-досуговой деятельности
3.6.2	Парки культуры и отдыха
3.7.1	Осуществление религиозных обрядов
3.7.2	Религиозное управление и образование
4.6	Общественное питание
4.8.1	Развлекательные мероприятия
4.8.2	Проведение азартных игр
4.9	Служебные гаражи
5.1.1	Обеспечение спортивно-зрелищных мероприятий
5.1.2	Обеспечение занятий спортом в помещениях
5.1.3	Площадки для занятий спортом
5.1.4	Оборудованные площадки для занятий спортом
5.1.5	Водный спорт

В соответствии с постановлением Правительства Санкт-Петербурга от 13.07.2011 №1019 "Об утверждении проекта межевания территории, ограниченной береговой линией р. Невы, береговой линией р. Славянки, проектируемой магистралью, границами проектируемых кварталов, Усть-Славянка, в Невском районе" функциональное назначение объектов капитального строительства - многоквартирный дом.

Суммарная площадь земельных участков условно разрешенных видов использования с учетом образованных земельных участков условно разрешенных видов использования в замкнутых границах территориальной зоны ТР2 не должна превышать следующих значений:

- при площади территориальной зоны до 1 га - 0%;
- при площади территориальной зоны от 1 до 5 га - 0,5%;
- при площади территориальной зоны от 5 до 20 га - 1%;
- при площади территориальной зоны от 20 до 90 га - 3%;
- при площади территориальной зоны более 90 га - 10%.

Доля площади, занимаемой расположенным в замкнутых границах территориальной зоны ТР2 земельным участком условно разрешенного вида использования, не должна превышать следующих значений:

- при площади территориальной зоны до 20 га - 0,5%;
- при площади территориальной зоны свыше 20 га - 1%.

Для части земельного участка, расположенной в границах территориальной зоны ТЗЖ2:

Код	Вид использования
ОСНОВНЫЕ ВИДЫ РАЗРЕШЕННОГО ИСПОЛЬЗОВАНИЯ ЗЕМЕЛЬНОГО УЧАСТКА	
2.5	Среднеэтажная жилая застройка
2.6	Многоэтажная жилая застройка (высотная застройка)

В соответствии с постановлением Правительства Санкт-Петербурга от 13.07.2011 №1019 "Об утверждении проекта межевания территории, ограниченной береговой линией р. Невы, береговой линией р. Славянки, проектируемой магистралью, границами проектируемых кварталов, Усть-Славянка, в Невском районе" функциональное назначение объектов капитального строительства - многоквартирный дом.

ВСПОМОГАТЕЛЬНЫЕ ВИДЫ РАЗРЕШЕННОГО ИСПОЛЬЗОВАНИЯ ЗЕМЕЛЬНОГО УЧАСТКА:

1. Дополнительно по отношению к основным видам разрешенного использования и условно разрешенным видам использования земельных участков и объектов капитального строительства и только совместно с ними могут применяться вспомогательные виды разрешенного использования, в случае, если объекты, относящиеся к вспомогательным видам разрешенного использования, связаны, в том числе технологически, с объектами, относящимися к основным и(или) условно разрешенным видам использования, и обеспечивают использование объектов, относящихся к основным и(или) условно разрешенным видам использования.

Вспомогательные виды разрешенного использования выбираются при соблюдении строительных, экологических, санитарно-гигиенических, противопожарных и иных правил, нормативов из числа:

основных видов разрешенного использования, установленных градостроительным регламентом соответствующей территориальной зоны, в случае, если площадь помещений зданий, строений и сооружений, занимаемых объектами вспомогательных видов разрешенного использования, не превышает 700 кв. м;

условно разрешенных видов использования, установленных градостроительным регламентом соответствующей территориальной зоны (за исключением видов разрешенного использования, предусмотренных кодами 2.1, 2.1.1, 2.2, 2.3, 2.5, 2.6), при соблюдении одного из следующих условий:

1.1. Суммарная доля площади помещений зданий, строений и сооружений, занимаемых объектами вспомогательных видов разрешенного использования, расположенных на одном земельном участке, не должна превышать 30% общей площади помещений зданий, строений и сооружений на данном земельном участке, включая подземную часть, за исключением случаев, предусмотренных в пункте 2 настоящего раздела.

1.2. Часть площади земельного участка, занимаемая отдельно стоящими объектами вспомогательных видов разрешенного использования, с относящимся к ним озеленением, местами для стоянки (размещения) индивидуального автотранспорта, иными параметрами разрешенного строительства, необходимыми в соответствии с действующим законодательством элементами инженерного обеспечения и благоустройства, не должна превышать 15% общей площади соответствующего земельного участка, за исключением случаев, предусмотренных в пункте 2 настоящего раздела.

Для видов объектов, относящихся к видам разрешенного использования "обеспечение спортивно-зрелищных мероприятий" (код 5.1.1), "обеспечение занятий спортом в помещениях" (код 5.1.2), "площадки для занятий спортом" (код 5.1.3), "оборудованные площадки для занятий спортом" (код 5.1.4), "водный спорт" (код 5.1.5), "авиационный спорт" (код 5.1.6), "спортивные базы" (код 5.1.7), указанный показатель не должен превышать 10% от общей площади земельного участка.

2. В границах территориальных зон ¹⁰⁴Т1Ж1, Т1Ж2-1, Т1Ж2-2 для видов разрешенного использования "для индивидуального жилищного строительства" (код 2.1) и "ведение садоводства" (код 13.2) вспомогательные виды разрешенного использования из числа условно разрешенных видов использования, установленных градостроительными регламентами указанных территориальных зон, могут применяться при соблюдении следующих условий:

2.1. Суммарная доля площади помещений зданий, строений и сооружений, занимаемых объектами вспомогательных видов разрешенного использования, расположенных на одном земельном участке, не должна превышать 40% общей площади помещений зданий, строений и сооружений на данном земельном участке, включая подземную часть.

2.2. Часть площади земельного участка, занимаемая объектами вспомогательных видов разрешенного использования, не должна превышать 35% общей площади соответствующего земельного участка, а также относящимся к ним озеленением, местами для стоянки (размещения) индивидуального автотранспорта, иными необходимыми в соответствии с действующим законодательством элементами инженерно-технического обеспечения и благоустройства.

3. Соблюдение условий, предусмотренных в пунктах 1 и 2 настоящего раздела, в случае размещения объектов основных и(или) условно разрешенных видов использования одновременно с вспомогательными видами разрешенного использования должно быть подтверждено в составе проектной документации.

Соблюдение условий, предусмотренных в пунктах 1 и 2 настоящего раздела, в иных случаях обеспечивается лицом, осуществляющим строительство.

4. Расчет озеленения земельного участка в целях размещения объектов вспомогательных видов разрешенного использования осуществляется в соответствии с пунктом 1.9.7 раздела 1 Приложения №7 к Правилам.

2.3. Предельные (минимальные и (или) максимальные) размеры земельного участка и предельные параметры разрешенного строительства, реконструкции объекта капитального строительства, установленные градостроительным регламентом для территориальной зоны, в которой расположен земельный участок:

Предельные (минимальные и (или) максимальные) размеры земельных участков, в том числе их площадь			Минимальные отступы от границ земельного участка в целях определения мест допустимого размещения зданий, строений, сооружений, за пределами которых запрещено строительство зданий, строений, сооружений	Предельное количество этажей и (или) предельная высота зданий, строений, сооружений	Максимальный процент застройки в границах земельного участка, определяемый как отношение суммарной площади земельного участка, которая может быть застроена, ко всей площади земельного участка	Требования к архитектурным решениям объектов капитального строительства, расположенным в границах территории исторического поселения федерального или регионального значения	Иные показатели
1	2	3	4	5	6	7	8
Длина, м	Ширина, м	Площадь, м ² или га					
Без ограничений, см. п.А12, п.Б13 настоящего подраздела	Без ограничений, см. п.А12, п.Б13 настоящего подраздела	См. п.А1, п.А12, п.Б1, п.Б13 настоящего подраздела	См. п.А2, п.Б3 настоящего подраздела	См. п.А4-п.А5, п.Б5-п.Б6 настоящего подраздела	Без ограничений, см. п.А12, п.Б13 настоящего подраздела	-	См. п.А3, п.А6-п.А11, п.Б2, п.Б4, п.Б7-п.Б12 настоящего подраздела

А. Предельные (минимальные и (или) максимальные) размеры земельного участка и предельные параметры разрешенного строительства, реконструкции объекта капитального строительства для части земельного участка, расположенной в границах территориальной зоны ТР2:

А1. Минимальная площадь земельных участков устанавливается в соответствии с пунктом 1.4.2 раздела 1 Приложения №7 к Правилам:

Предельный размер земельного участка не может быть менее площади, занимаемой существующим или размещаемым в его границах объектом капитального строительства и обеспечивающей соблюдение установленных Правилами предельных параметров разрешенного строительства, реконструкции объектов капитального строительства, в том числе минимальной доли озеленения земельных участков, минимального количества мест для стоянки (размещения) индивидуального автотранспорта в границах земельного участка, а также соблюдение строительных, экологических, санитарно-гигиенических, противопожарных и иных правил, нормативов.

А2. Минимальные отступы зданий, строений, сооружений от границ земельного участка устанавливаются в соответствии с пунктами 1.6.1 - 1.6.6 раздела 1 Приложения №7 к Правилам:

А2.1. Минимальные отступы стен зданий, строений и сооружений без окон и иных светопрозрачных конструкций, обеспечивающих соблюдение санитарных требований, дверных и иных проемов от границ земельных участков - 0 м.

А2.2. Минимальные отступы стен зданий, строений и сооружений с окнами, иными светопрозрачными конструкциями, обеспечивающими соблюдение санитарных требований, дверными и иными проемами от границ земельных участков определяются следующим

образом:

по границам смежных земельных участков или по границам территорий, на которых земельные участки не образованы, не менее 10 м;

в случае если земельный участок является смежным с территориями (земельными участками), расположенными в границах территориальных зон, градостроительными регламентами которых не установлены виды разрешенного использования, предусматривающие размещение объектов капитального строительства, минимальный отступ от границ такого земельного участка не менее 3 м.

A2.3. Минимальные отступы от границ земельных участков стен зданий, строений и сооружений по границам земельных участков, совпадающих с улицами и (или) красными линиями указанных улиц, устанавливаются:

для жилых домов с квартирами на первом этаже, выходящими на магистральные улицы, - 6 м.

для жилых домов с квартирами на первом этаже, выходящими на прочие улицы, - 3 м.

для прочих зданий - 0 метров.

A2.4. Минимальные отступы от границ земельных участков стен зданий, строений и сооружений, совпадающих с внутриквартальными проездами и (или) красными линиями указанных проездов, определяются по следующей формуле:

$L \text{ отступа} = 10 - L \text{ проезда} / 2,$

где:

L проезда - ширина проезда и (или) ширина проезда в красных линиях в метрах,

L отступа - величина отступа от внутриквартального проезда и (или) внутриквартального проезда в красных линиях в метрах.

В случае если в результате расчета величина отступа составляет 0 метров или имеет отрицательное значение, размещение зданий, строений, сооружений допускается с отступом от границ земельного участка - 0 м.

Для целей применения настоящего пункта ширина проезда определяется на основании топографической карты-схемы со сроком выполнения не позднее трех лет на дату расчета, содержащейся в проектной документации, либо на основании красных линий, утвержденных в установленном порядке.

Требования пунктов A2.1. - A2.4. настоящего раздела не применяются в случае реконструкции зданий, строений и сооружений без изменения местоположения объекта капитального строительства в границах земельного участка (в границах существующего фундамента) при условии соблюдения иных предельных параметров разрешенного строительства, реконструкции объектов капитального строительства, установленных Правилами.

A3. Максимальные выступы за красную линию (за исключением красных линий внутриквартальных проездов) частей зданий, строений и сооружений допускаются в отношении балконов, эркеров, козырьков и выше 3,5 м от поверхности земли. При этом суммарная ширина всех эркеров в каждом этаже не должна превышать 30% ширины фасада здания, выходящего на красную линию, в этом этаже.

A4. Максимальное количество этажей надземной части зданий, строений, сооружений на земельном участке не устанавливается.

A5. Максимальная высота зданий, строений, сооружений на земельном участке устанавливается в соответствии с пунктами 1.8.1 - 1.8.7 раздела 1 Приложения №7 к Правилам.

При определении максимальной высоты зданий, строений и сооружений не учитываются антенны, молниеотводы и другие инженерные устройства, не оказывающие влияния на безопасность здания, строения, сооружения и не перечисленные во втором, четвертом и пятом абзацах пункта 1.8.6.1 раздела 1 Приложения №7 к Правилам, а также во втором, третьем и восьмом абзацах пункта 1.8.6.2 раздела 1 Приложения №7 к Правилам в составе инженерного

оборудования.

Максимальная высота промышленных дымовых труб, дымовых труб котельных, за исключением инженерного оборудования, предусмотренного в пунктах 1.8.6.1 и 1.8.6.2 раздела 1 Приложения №7 к Правилам, вытяжных башен, градирен с несущими стволами из кирпича, железобетона, металла и композиционных материалов, обеспечивающих эффективное рассеивание дымовых газов различной температуры, влажности и агрессивности до допустимых действующими гигиеническими нормами пределов концентрации на уровне земли в соответствии с требованиями экологии, необходимым разряжением на уровне ввода газохода и (или) требованиями безопасности полетов воздушного транспорта, в градостроительных регламентах не устанавливается.

Для целей применения настоящего пункта под промышленными дымовыми трубами, вытяжными башнями, градирнями понимаются высотные сооружения промышленных предприятий, предусмотренные СП 43.13330.2012 «СНиП 2.09.03-85 «Сооружения промышленных предприятий».

Максимальная высота зданий, строений и сооружений - 5 м:

5 - максимальная высота зданий, строений и сооружений, расположенных по фронту застройки и в глубине квартала, в метрах по вертикали относительно дневной поверхности земли до наивысшей отметки конструктивного элемента здания, строения, сооружения (парапета плоской кровли, карниза, конька или фронтона скатной крыши, купола, башни, шпиля), включая инженерное оборудование, выполненное в капитальных конструкциях (вентиляционные шахты (камеры), дымовые трубы, машинные помещения лифтов, крышные котельные), а также выходы на кровлю.

A6. Максимальная общая площадь объектов капитального строительства нежилого назначения на земельном участке не устанавливается.

A7. Максимальный класс опасности (в соответствии с санитарно-эпидемиологическими правилами) объектов капитального строительства, размещаемых на земельном участке, - V (кроме открытых плоскостных объектов физической культуры и спорта).

A8. Минимальная площадь озеленения земельного участка устанавливается в соответствии с пунктами 1.9.1 - 1.9.10 раздела 1 Приложения №7 к Правилам.

A9. Минимальное количество мест для стоянки (размещения) индивидуального автотранспорта в границах земельного участка устанавливается в соответствии с пунктами 1.10.1 - 1.10.9 раздела 1 Приложения №7 к Правилам.

A10. Минимальное количество мест на погрузочно-разгрузочных площадках на земельном участке устанавливается в соответствии с пунктами 1.11.1 - 1.11.3 раздела 1 Приложения №7 к Правилам.

A11. Минимальное количество мест для хранения велосипедного транспорта на земельном участке устанавливается в соответствии с пунктами 1.13.1 - 1.13.5 раздела 1 Приложения №7 к Правилам.

A12. Максимальный размер земельных участков, в том числе их площадь, и максимальный процент застройки в границах земельного участка не подлежит установлению.

Б. Предельные (минимальные и (или) максимальные) размеры земельного участка и предельные параметры разрешенного строительства, реконструкции объекта капитального строительства для части земельного участка, расположенной в границах территориальной зоны ТЗЖ2:

Б1. Минимальная площадь земельных участков устанавливается в соответствии с пунктом 1.4.2 раздела 1 Приложения №7 к Правилам:

Предельный размер земельного участка не может быть менее площади, занимаемой существующим или размещаемым в его границах объектом капитального строительства и обеспечивающей соблюдение установленных Правилами предельных параметров разрешенного строительства, реконструкции объектов капитального строительства, в том числе минимальной доли озеленения земельных участков, минимального количества мест для стоянки (размещения) индивидуального автотранспорта в границах земельного участка, а также соблюдение строительных, экологических, санитарно-гигиенических, противопожарных и иных правил, нормативов.

Б2. Максимальное значение коэффициента использования территории устанавливается в соответствии с пунктами 1.5.1 - 1.5.7 раздела 1 Приложения №7 к Правилам.

Б3. Минимальные отступы зданий, строений, сооружений от границ земельного участка устанавливаются в соответствии с пунктами 1.6.1 - 1.6.6 раздела 1 Приложения №7 к Правилам:

Б3.1. Минимальные отступы стен зданий, строений и сооружений без окон и иных светопрозрачных конструкций, обеспечивающих соблюдение санитарных требований, дверных и иных проемов от границ земельных участков - 0 м.

Б3.2. Минимальные отступы стен зданий, строений и сооружений с окнами, иными светопрозрачными конструкциями, обеспечивающими соблюдение санитарных требований, дверными и иными проемами от границ земельных участков определяются следующим образом:

по границам смежных земельных участков или по границам территорий, на которых земельные участки не образованы, не менее 10 м;

в случае если земельный участок является смежным с территориями (земельными участками), расположенными в границах территориальных зон, градостроительными регламентами которых не установлены виды разрешенного использования, предусматривающие размещение объектов капитального строительства, минимальный отступ от границ такого земельного участка не менее 3 м.

Б3.3. Минимальные отступы от границ земельных участков стен зданий, строений и сооружений по границам земельных участков, совпадающих с улицами и (или) красными линиями указанных улиц, устанавливаются:

для жилых домов с квартирами на первом этаже, выходящими на магистральные улицы, - 6 м.

для жилых домов с квартирами на первом этаже, выходящими на прочие улицы, - 3 м.

для прочих зданий - 0 м.

Б3.4. Минимальные отступы от границ земельных участков стен зданий, строений и сооружений, совпадающих с внутриквартальными проездами и (или) красными линиями указанных проездов, определяются по следующей формуле:

$L \text{ отступа} = 10 - L \text{ проезда} / 2,$

где:

L проезда - ширина проезда и (или) ширина проезда в красных линиях в метрах,

L отступа - величина отступа от внутриквартального проезда и (или) внутриквартального проезда в красных линиях в метрах.

В случае если в результате расчета величина отступа составляет 0 метров или имеет отрицательное значение, размещение зданий, строений, сооружений допускается с отступом от границ земельного участка - 0 м.

Для целей применения настоящего пункта ширина проезда определяется на основании топографической карты-схемы со сроком выполнения не позднее трех лет на дату расчета, содержащейся в проектной документации, либо на основании красных линий, утвержденных в установленном порядке.

Требования пунктов Б3.1. - Б3.4. ¹⁰⁹ настоящего раздела не применяются в случае реконструкции зданий, строений и сооружений без изменения местоположения объекта капитального строительства в границах земельного участка (в границах существующего фундамента) при условии соблюдения иных предельных параметров разрешенного строительства, реконструкции объектов капитального строительства, установленных Правилами.

Б4. Максимальные выступы за красную линию (за исключением красных линий внутриквартальных проездов) частей зданий, строений и сооружений допускаются в отношении балконов, эркеров, козырьков и выше 3,5 м от поверхности земли. При этом суммарная ширина всех эркеров в каждом этаже не должна превышать 30% ширины фасада здания, выходящего на красную линию, в этом этаже.

Б5. Максимальное количество этажей надземной части зданий, строений, сооружений на земельном участке не устанавливается.

Б6. Максимальная высота зданий, строений, сооружений на земельном участке устанавливается в соответствии с пунктами 1.8.1 - 1.8.7 раздела 1 Приложения №7 к Правилам.

При определении максимальной высоты зданий, строений и сооружений не учитываются антенны, молниеотводы и другие инженерные устройства, не оказывающие влияния на безопасность здания, строения, сооружения и не перечисленные во втором, четвертом и пятом абзацах пункта 1.8.6.1 раздела 1 Приложения №7 к Правилам, а также во втором, третьем и восьмом абзацах пункта 1.8.6.2 раздела 1 Приложения №7 к Правилам в составе инженерного оборудования.

Максимальная высота промышленных дымовых труб, дымовых труб котельных, за исключением инженерного оборудования, предусмотренного в пунктах 1.8.6.1 и 1.8.6.2 раздела 1 Приложения №7 к Правилам, вытяжных башен, градирен с несущими стволами из кирпича, железобетона, металла и композиционных материалов, обеспечивающих эффективное рассеивание дымовых газов различной температуры, влажности и агрессивности до допустимых действующими гигиеническими нормами пределов концентрации на уровне земли в соответствии с требованиями экологии, необходимым разряжением на уровне ввода газохода и (или) требованиями безопасности полетов воздушного транспорта, в градостроительных регламентах не устанавливается.

Для целей применения настоящего пункта под промышленными дымовыми трубами, вытяжными башнями, градирнями понимаются высотные сооружения промышленных предприятий, предусмотренные СП 43.13330.2012 «СНиП 2.09.03-85 «Сооружения промышленных предприятий».

Максимальная высота зданий, строений и сооружений – 40/43/70 м:

40 – максимальная высота зданий, строений и сооружений, расположенных по фронту застройки и в глубине квартала, в метрах по вертикали относительно дневной поверхности земли до наивысшей отметки конструктивного элемента здания, строения, сооружения (парапета плоской кровли, карниза, конька или фронтона скатной крыши, купола, башни, шпиля), включая инженерное оборудование, выполненное в капитальных конструкциях (вентиляционные шахты (камеры), дымовые трубы, машинные помещения лифтов, крышные котельные), а также выходы на кровлю, отклонение от которой допускается при наличии условий, установленных частью 1 статьи 40 Градостроительного кодекса Российской Федерации.

43 – максимальная высота зданий, строений и сооружений, расположенных по фронту застройки и в глубине квартала, в метрах по вертикали относительно дневной поверхности земли до наивысшей отметки конструктивного элемента здания, строения, сооружения для размещения инженерного оборудования, выполненного в капитальных конструкциях (вентиляционные шахты (камеры), дымовые трубы, машинные помещения лифтов, крышные

котельные), а также выходов на кровлю.

Применение данной высоты (43 м) допускается исключительно для размещения объектов, указанных в предыдущем абзаце при одновременном соблюдении следующих условий:

суммарная доля площади занимаемой объектами, указанными в абзаце третьем настоящего пункта, составляет не более 25% от площади кровли (крыши) здания, строения, сооружения;

высота указанных объектов определяется от высоты 40 м.

Отклонение от данной высоты (43 м) не допускается.

70 – максимальная высота зданий, строений и сооружений, расположенных по фронту застройки и в глубине квартала, в метрах по вертикали относительно дневной поверхности земли до наивысшей отметки конструктивного элемента здания, строения, сооружения (парапета плоской кровли, карниза, конька или фронтона скатной крыши, купола, башни, шпиля), включая инженерное оборудование, выполненное в капитальных конструкциях (вентиляционные шахты (камеры), дымовые трубы, машинные помещения лифтов, крышные котельные), выходы на кровлю, отклонение до которой допускается при наличии условий, установленных частью 1 статьи 40 Градостроительного кодекса Российской Федерации.

При этом данное значение максимальной высоты (70 м) зданий, строений и сооружений, является предельным для отклонения.

Б7. Максимальная общая площадь объектов капитального строительства нежилого назначения на земельных участках не устанавливается. Общая площадь объектов капитального строительства нежилого назначения, относящихся к условно разрешенным видам использования, устанавливается в разрешении на условно разрешенный вид использования, выдаваемом в порядке, установленном действующим законодательством.

Б8. Максимальный класс опасности (в соответствии с санитарно-эпидемиологическими правилами) объектов капитального строительства, размещаемых на земельном участке, - V.

Б9. Минимальная площадь озеленения земельного участка устанавливается в соответствии с пунктами 1.9.1 - 1.9.10 раздела 1 Приложения №7 к Правилам.

Б10. Минимальное количество мест для стоянки (размещения) индивидуального автотранспорта на земельных участках устанавливается в соответствии с пунктами 1.10.1 - 1.10.9 раздела 1 Приложения №7 к Правилам.

Б11. Минимальное количество мест на погрузочно-разгрузочных площадках на земельном участке устанавливается в соответствии с пунктами 1.11.1 - 1.11.3 раздела 1 Приложения №7 к Правилам.

Б12. Минимальное количество мест для хранения велосипедного транспорта на земельном участке устанавливается в соответствии с пунктами 1.13.1 - 1.13.5 раздела 1 Приложения №7 к Правилам.

Б13. Максимальный размер земельных участков, в том числе их площадь, и максимальный процент застройки в границах земельного участка не подлежит установлению.

Постановлением Правительства Санкт-Петербурга от 13.07.2011 №1018 "Об утверждении проекта планировки территории, ограниченной береговой линией р. Невы, береговой линией р. Славянки, проектируемой магистралью, границами проектируемых кварталов, Усть-Славянка, в Невском районе" и постановлением Правительства Санкт-Петербурга от 13.07.2011 №1019 "Об утверждении проекта межевания территории, ограниченной береговой линией р. Невы, береговой линией р. Славянки, проектируемой магистралью, границами проектируемых кварталов, Усть-Славянка, в Невском районе"

определены следующие характеристики ¹¹¹планируемого развития территории, параметры застройки земельного участка:

Величина отступа от красных линий - 0 м;

№ земельного участка - 30 (формируемый земельный участок, планируемый для предоставления физическим и юридическим лицам для строительства);

функциональное назначение объекта капитального строительства - многоквартирный дом;

площадь земельного участка, га - 0,41;

максимальная общая площадь объекта капитального строительства, кв. м - 10 959;

максимальная общая площадь квартир, кв. м - 7 671.

2.4. Требования к назначению, параметрам и размещению объекта капитального строительства на земельном участке, на который действие градостроительного регламента не распространяется или для которого градостроительный регламент не устанавливается (за исключением случая, предусмотренного пунктом 7.1 части 3 статьи 57.3 Градостроительного кодекса Российской Федерации):

Причины отнесения земельного участка к виду земельного участка, на который действие градостроительного регламента не распространяется или для которого градостроительный регламент не устанавливается	Реквизиты акта, регулирующие использование земельного участка	Требования к использованию земельного участка	Требования к параметрам объекта капитального строительства			Требования к размещению объектов капитального строительства	
			Предельное количество этажей и (или) предельная высота зданий, сооружений	Максимальный процент застройки в границах земельного участка, определяемый как отношение суммарной площади земельного участка, которая может быть застроена, ко всей площади земельного участка	Иные требования к параметрам объекта капитального строительства	Минимальные отступы от границ земельного участка в целях определения мест допустимого размещения зданий, строений, сооружений, за пределами которых запрещено строительство зданий, строений, сооружений	Иные требования к размещению объектов капитального строительства
1	2	3	4	5	6	7	8
-	-	-	-	-	-	-	-

112

2.5. Предельные параметры разрешенного строительства, реконструкции объекта капитального строительства, установленные положением об особо охраняемых природных территориях, в случае выдачи градостроительного плана земельного участка в отношении земельного участка, расположенного в границах особо охраняемой природной территории:

Причины отнесения земельного участка к виду земельного участка для которого градостроительный регламент не устанавливается	Реквизиты Положения об особо охраняемой природной территории	Реквизиты утвержденной документации по планировке территории	Зонирование особо охраняемой природной территории (да/нет)							
			Функциональная зона	Виды разрешенного использования земельного участка		Требования к параметрам объекта капитального строительства			Требования к размещению объектов капитального строительства	
				Основные виды разрешенного использования	Вспомогательные виды разрешенного использования	Предельное количество этажей и (или) предельная высота зданий, сооружений, сооружений	Максимальный процент застройки в границах земельного участка, определяемый как отношение суммарной площади земельного участка, которая может быть застроена, ко всей площади земельного участка	Иные требования к параметрам объекта капитального строительства	Минимальные отступы от границ земельного участка в целях определения мест допустимого размещения зданий, сооружений, за пределами которых запрещено строительство зданий, сооружений	Иные требования к размещению объектов капитального строительства
1	2	3	4	5	6	7	8	9	10	11
-	-	-	-	-	-	-	-	-	-	-

3. Информация о расположенных в границах земельного участка объектах капитального строительства и объектах культурного наследия

3.1. Объекты капитального строительства

Не имеется

3.2. Объекты, включенные в единый государственный реестр объектов культурного наследия (памятников истории и культуры) народов Российской Федерации

Не имеется

4. Информация о расчетных показателях минимально допустимого уровня обеспеченности территории объектами коммунальной, транспортной, социальной инфраструктур и расчетных показателях максимально допустимого уровня территориальной доступности указанных объектов для населения в случае, если земельный участок расположен в границах территории, в отношении которой предусматривается осуществление деятельности по комплексному развитию территории:

Не заполняется

5. Информация об ограничениях использования земельного участка, в том числе если земельный участок полностью или частично расположен в границах зон с особыми условиями использования территорий

1. Охранная зона водопроводных сетей (78:12:0000000:6537/1):

1.1. Земельный участок частично расположен в границах зоны с особыми условиями использования территории, площадь земельного участка, покрываемая зоной с особыми условиями использования территории, составляет 509 кв. м.

1.2. Строительство в охранных зонах сетей инженерных коммуникаций (или вынос сетей) возможно по согласованию с владельцами этих сетей.

2. Охранная зона водопроводных сетей (78:12:0000000:6537/2):

2.1. Земельный участок частично расположен в границах зоны с особыми условиями использования территории, площадь земельного участка, покрываемая зоной с особыми условиями использования территории, составляет 493 кв. м.

2.2. Строительство в охранных зонах сетей инженерных коммуникаций (или вынос сетей) возможно по согласованию с владельцами этих сетей.

3. Прибрежная защитная полоса реки Славянки (ИД 1331) (78:12:0000000:6537/3):

3.1. Земельный участок частично расположен в границах зоны с особыми условиями использования территории, площадь земельного участка, покрываемая зоной с особыми условиями использования территории, составляет 1868 кв. м.

3.2. Ограничения прав на земельный участок, предусмотренные статьями 56, 56.1 Земельного кодекса Российской Федерации; Срок действия: с 2021-04-26; реквизиты документа-основания: распоряжение "Об утверждении местоположения береговой линии (границы водного объекта), границы водоохранной зоны и границы прибрежной защитной полосы реки Славянки (ИД 1331) на территории Санкт-Петербурга от 27.06.2019 №359-р выдан: Комитет по природопользованию, охране окружающей среды и обеспечению экологической безопасности Правительства Санкт-Петербурга; Содержание ограничения (обременения): В границах прибрежных защитных полос запрещается: 1) использование сточных вод в целях регулирования плодородия почв; 2) размещение кладбищ, скотомогильников, объектов размещения отходов производства и потребления, химических, взрывчатых, токсичных, отравляющих и ядовитых веществ, пунктов захоронения радиоактивных отходов; 3) осуществление авиационных мер по борьбе с вредными организмами; 4) движение и стоянка транспортных средств (кроме специальных транспортных

средств), за исключением их движения по ¹¹⁴ дорогам и стоянки на дорогах и в специально оборудованных местах, имеющих твердое покрытие; 5) строительство и реконструкция автозаправочных станций, складов горюче-смазочных материалов (за исключением случаев, если автозаправочные станции, склады горюче-смазочных материалов размещены на территориях портов, инфраструктуры внутренних водных путей, в том числе баз (сооружений) для стоянки маломерных судов, объектов органов федеральной службы безопасности), станций технического обслуживания, используемых для технического осмотра и ремонта транспортных средств, осуществление мойки транспортных средств; 6) размещение специализированных хранилищ пестицидов и агрохимикатов, применение пестицидов и агрохимикатов; 7) сброс сточных, в том числе дренажных, вод; 8) разведка и добыча общераспространенных полезных ископаемых (за исключением случаев, если разведка и добыча общераспространенных полезных ископаемых осуществляются пользователями недр, осуществляющими разведку и добычу иных видов полезных ископаемых, в границах предоставленных им в соответствии с законодательством Российской Федерации о недрах горных отводов и (или) геологических отводов на основании утвержденного технического проекта в соответствии со статьей 19.1 Закона Российской Федерации от 21 февраля 1992 года №2395-1 "О недрах"); 9) распашка земель; 10) размещение отвалов размываемых грунтов; 11) выпас сельскохозяйственных животных и организация для них летних лагерей, ванн.; Реестровый номер границы: 78:00-6.160.

4. Водоохранная зона реки Славянки (ИД 1331):

4.1. Земельный участок полностью расположен в границах зоны с особыми условиями использования территории.

4.2. Ограничения прав на земельный участок, предусмотренные статьями 56, 56.1 Земельного кодекса Российской Федерации; Срок действия: с 2021-04-26; реквизиты документа-основания: распоряжение "Об утверждении местоположения береговой линии (границы водного объекта), границы водоохранной зоны и границы прибрежной защитной полосы реки Славянки (ИД 1331) на территории Санкт-Петербурга от 27.06.2019 №359-р выдан: Комитет по природопользованию, охране окружающей среды и обеспечению экологической безопасности Правительства Санкт-Петербурга; Содержание ограничения (обременения): В границах водоохранной зоны запрещается: 1) использование сточных вод в целях регулирования плодородия почв; 2) размещение кладбищ, скотомогильников, объектов размещения отходов производства и потребления, химических, взрывчатых, токсичных, отравляющих и ядовитых веществ, пунктов захоронения радиоактивных отходов; 3) осуществление авиационных мер по борьбе с вредными организмами; 4) движение и стоянка транспортных средств (кроме специальных транспортных средств), за исключением их движения по дорогам и стоянки на дорогах и в специально оборудованных местах, имеющих твердое покрытие; 5) строительство и реконструкция автозаправочных станций, складов горюче-смазочных материалов (за исключением случаев, если автозаправочные станции, склады горюче-смазочных материалов размещены на территориях портов, инфраструктуры внутренних водных путей, в том числе баз (сооружений) для стоянки маломерных судов, объектов органов федеральной службы безопасности), станций технического обслуживания, используемых для технического осмотра и ремонта транспортных средств, осуществление мойки транспортных средств; 6) размещение специализированных хранилищ пестицидов и агрохимикатов, применение пестицидов и агрохимикатов; 7) сброс сточных, в том числе дренажных, вод; 8) разведка и добыча общераспространенных полезных ископаемых (за исключением случаев, если разведка и добыча общераспространенных полезных ископаемых осуществляются пользователями недр, осуществляющими разведку и добычу иных видов полезных ископаемых, в границах предоставленных им в соответствии с законодательством Российской Федерации о недрах горных отводов и (или) геологических отводов на основании утвержденного технического проекта в соответствии со статьей 19.1 Закона Российской Федерации от 21 февраля 1992 года №2395-1 "О недрах"); Реестровый номер границы: 78:00-6.81.

5. Полосы воздушных подходов аэродрома Пулковское:

5.1. Земельный участок полностью расположен в границах зоны с особыми условиями использования территории.

5.2. Ограничения использования земельных ¹¹⁵участков и объектов капитального строительства в области использования воздушного пространства устанавливаются в целях обеспечения безопасности полетов воздушных судов Санкт-Петербургского авиационного узла в соответствии с Воздушным кодексом Российской Федерации и принимаемыми в соответствии с ним нормативными правовыми актами Российской Федерации. Ограничения использования земельных участков и объектов капитального строительства в области использования воздушного пространства до установления приаэродромных территорий в порядке, предусмотренном Воздушным кодексом Российской Федерации, действуют в границах полос воздушных подходов, границах зон ограничения строительства по высоте и границах расчетной зоны максимального равного уровня шума, сведения о которых размещены на официальных сайтах уполномоченных органов в информационно - телекоммуникационной сети «Интернет» в соответствии с федеральным законом. До установления приаэродромных территорий в порядке, предусмотренном Воздушным кодексом Российской Федерации, архитектурно - строительное проектирование, строительство, реконструкция объектов капитального строительства, размещение радиотехнических и иных объектов, которые могут угрожать безопасности полетов воздушных судов, оказывать негативное воздействие на здоровье человека и окружающую среду, создавать помехи в работе радиотехнического оборудования, установленного на аэродроме, объектов радиолокации и радионавигации, предназначенных для обеспечения полетов воздушных судов, в границах полос воздушных подходов на аэродромах, санитарно - защитных зон аэродромов должно осуществляться при условии согласования размещения этих объектов в порядке, установленном федеральным законом. Размещение линий связи и линий электропередачи, сооружений различного назначения вне района аэродрома(вертодрома), если их истинная высота превышает 50 метров, согласовываются с территориальным органом Федерального агентства воздушного транспорта.

6. Зона ограничения строительства по высоте аэродрома Пушкин:

6.1. Земельный участок полностью расположен в границах зоны с особыми условиями использования территории.

6.2. Ограничения использования земельных участков и объектов капитального строительства в области использования воздушного пространства устанавливаются в целях обеспечения безопасности полетов воздушных судов Санкт-Петербургского авиационного узла в соответствии с Воздушным кодексом Российской Федерации и принимаемыми в соответствии с ним нормативными правовыми актами Российской Федерации. Ограничения использования земельных участков и объектов капитального строительства в области использования воздушного пространства до установления приаэродромных территорий в порядке, предусмотренном Воздушным кодексом Российской Федерации, действуют в границах полос воздушных подходов, границах зон ограничения строительства по высоте и границах расчетной зоны максимального равного уровня шума, сведения о которых размещены на официальных сайтах уполномоченных органов в информационно - телекоммуникационной сети «Интернет» в соответствии с федеральным законом. До установления приаэродромных территорий в порядке, предусмотренном Воздушным кодексом Российской Федерации, архитектурно - строительное проектирование, строительство, реконструкция объектов капитального строительства, размещение радиотехнических и иных объектов, которые могут угрожать безопасности полетов воздушных судов, оказывать негативное воздействие на здоровье человека и окружающую среду, создавать помехи в работе радиотехнического оборудования, установленного на аэродроме, объектов радиолокации и радионавигации, предназначенных для обеспечения полетов воздушных судов, в границах полос воздушных подходов на аэродромах, санитарно - защитных зон аэродромов должно осуществляться при условии согласования размещения этих объектов в порядке, установленном федеральным законом. Размещение линий связи и линий электропередачи, сооружений различного назначения вне района аэродрома(вертодрома), если их истинная высота превышает 50 метров, согласовываются с территориальным органом Федерального агентства воздушного транспорта.

6. Информация о границах зон с особыми условиями использования территорий, если земельный участок полностью или частично расположен в границах таких зон:

Наименование зоны с особыми условиями использования территории с указанием объекта, в отношении которого установлена такая зона	Перечень координат характерных точек в системе координат, используемой для ведения Единого государственного реестра недвижимости		
	Обозначение (номер) характерной точки	X	Y
Охранная зона водопроводных сетей (78:12:0000000:6537/1)	1-4	см. таблицу координат	см. таблицу координат
Охранная зона водопроводных сетей (78:12:0000000:6537/2)	1-57	см. таблицу координат	см. таблицу координат
Прибрежная защитная полоса реки Славянки (ИД 1331) (78:12:0000000:6537/3)	1-15	см. таблицу координат	см. таблицу координат
Водоохранная зона реки Славянки (ИД 1331)	-	-	-
Полосы воздушных подходов аэродрома Пулково	-	-	-
Зона ограничения строительства по высоте аэродрома Пушкин	-	-	-

7. Информация о границах публичных сервитутов

Информация отсутствует

8. Номер и (или) наименование элемента планировочной структуры, в границах которого расположен земельный участок

В соответствии с постановлением Правительства Санкт-Петербурга от 13.07.2011 №1018 "Об утверждении проекта планировки территории, ограниченной береговой линией р. Невы, береговой линией р. Славянки, проектируемой магистралью, границами проектируемых кварталов, Усть-Славянка, в Невском районе" земельный участок расположен в квартале 4.

9. Информация о возможности подключения (технологического присоединения) объектов капитального строительства к сетям инженерно-технического обеспечения (за исключением сетей электроснабжения), определяемая с учетом программ комплексного развития систем коммунальной инфраструктуры поселения, муниципального округа, городского округа (при их наличии), в состав которой входят сведения о максимальной нагрузке в возможных точках подключения (технологического присоединения) к таким сетям, а также сведения об организации, представившей данную информацию

информация отсутствует

10. Реквизиты нормативных правовых актов субъекта Российской Федерации, муниципальных правовых актов, устанавливающих требования к благоустройству территории

Закон Санкт-Петербурга «О благоустройстве в Санкт-Петербурге» от 25.12.2015 №891-180.

11. Информация о красных линиях:

Обозначение (номер) характерной точки	Перечень координат характерных точек в системе координат, используемой для ведения Единого государственного реестра недвижимости	
	X	Y
1	82563.44	125704.52

2	82545.12	125803.84
3	82498.77	125737.88
4	82501.06	125736.07
5	82511.76	125724.85
6	82518.25	125719.67
7	82521.88	125715.36
8	82525.35	125711.27
9	82531.79	125706.76
10	82540.61	125700.31

Материалы и результаты инженерных изысканий на дату выдачи ГПЗУ отсутствуют (или содержат сведения, отнесенные федеральными законами к категории ограниченного доступа).

Сведения о характерных точках границы земельного участка.

Обозначение (номер) характерной точки	Перечень координат характерных точек в системе координат, используемой для ведения Единого государственного реестра недвижимости	
	X	Y
1	82563.44	125704.52
2	82545.12	125803.84
3	82508.98	125797.18
4	82515.47	125762.26
5	82518.41	125757
6	82498.77	125737.88
7	82501.06	125736.07
8	82511.76	125724.85
9	82518.25	125719.67
10	82521.88	125715.36
11	82525.35	125711.27
12	82531.79	125706.76
13	82539.94	125700.8
14	82540.61	125700.31

Сведения о характерных точках границы части (частей) земельного участка

Учетный номер части: 78:12:0000000:6537/1

1	82554.63	125752.29
2	82551.23	125770.71
3	82524.19	125799.98
4	82512.55	125797.84

Сведения о характерных точках границы части (частей) земельного участка

Учетный номер части: 78:12:0000000:6537/2

1	82531.65	125738.21
2	82534.01	125737.72
3	82534.24	125737.68
4	82534.47	125737.65
5	82534.7	125737.63
6	82534.93	125737.62
7	82557.29	125737.87
8	82556.32	125743.14
9	82555.45	125747.84
10	82535.51	125747.62
11	82520.9	125750.66
12	82513.35	125752.07
13	82504.83	125743.78
14	82505.04	125743.65
15	82505.25	125743.54
16	82505.45	125743.45
17	82505.66	125743.35
18	82505.89	125743.27
19	82506.11	125743.2
20	82506.33	125743.15

21	82506.55	125743.1
22	82509.04	125742.63
23	82511.68	125742.21
24	82514.82	125741.63
25	82514.95	125741.32
26	82515.08	125741.05
27	82515.24	125740.78
28	82515.41	125740.52
29	82515.59	125740.28
30	82515.79	125740.04
31	82516.01	125739.82
32	82516.24	125739.62
33	82516.47	125739.42
34	82516.73	125739.24
35	82516.99	125739.08
36	82517.26	125738.94
37	82517.54	125738.81
38	82517.83	125738.7
39	82518.12	125738.6
40	82518.42	125738.53
41	82518.72	125738.47
42	82519.03	125738.43
43	82519.33	125738.41
44	82519.64	125738.41
45	82519.95	125738.43
46	82520.25	125738.47
47	82520.56	125738.52
48	82520.86	125738.6
49	82521.15	125738.69
50	82521.44	125738.8
51	82521.72	125738.93
52	82521.99	125739.08
53	82522.25	125739.24
54	82522.5	125739.42
55	82522.74	125739.61
56	82522.97	125739.82
57	82523.13	125739.98

Сведения о характерных точках границы части (частей) земельного участка

Учетный номер части: 78:12:0000000:6537/3

1	82515.47	125762.26
2	82518.41	125757
3	82498.77	125737.88
4	82501.06	125736.07
5	82511.76	125724.85
6	82518.25	125719.67
7	82521.88	125715.36
8	82525.35	125711.27
9	82531.79	125706.76
10	82539.94	125700.8
11	82540.61	125700.31

12	82563.44	125704.52
13	82559.94	125723.51
14	82545.66	125733.65
15	82515.24	125763.52

Приложение 9

Сведения об экспертах

Сведения об экспертах:

Фамилия, имя, отчество	Лазаретов Игорь Павлович
Образование	высшее
Специальность	история
Ученая степень (звание)	кандидат исторических наук
Стаж работы	35 лет
Место работы и должность	ст.н.с. ИИМК РАН
Реквизиты аттестации	<p>Государственный эксперт по проведению историко-культурной экспертизы (приказ Министерства культуры Российской Федерации № 1537 от 17.09.2021 г. «Об утверждении статуса аттестованного эксперта по проведению государственной историко-культурной экспертизы» (п. 13))</p> <p>Объекты экспертизы:</p> <ul style="list-style-type: none"> - выявленные объекты культурного наследия в целях обоснования целесообразности включения данных объектов в реестр; - документы, обосновывающие включение объектов культурного наследия в реестр; - документы, обосновывающие исключение объектов культурного наследия из реестра; - земли, подлежащие воздействию земляных, строительных, мелиоративных, хозяйственных работ, предусмотренных статьей 25 Лесного кодекса Российской Федерации работ по использованию лесов (за исключением работ, указанных в пунктах 3, 4 и 7 части 1 статьи 25 Лесного кодекса Российской Федерации) и иных работ, в случае, если орган охраны объектов культурного наследия не имеет данных об отсутствии на указанных землях объектов культурного наследия, включенных в реестр, выявленных объектов культурного наследия либо объектов, обладающих признаками объекта культурного наследия; - документация, за исключением научных отчетов о выполненных археологических полевых работах, содержащая результаты исследований, в соответствии с которыми определяется наличие или отсутствие объектов, обладающих признаками объекта культурного наследия, на земельных участках, подлежащих воздействию земляных, строительных, мелиоративных, хозяйственных работ, работ по использованию лесов и иных работ;

	<ul style="list-style-type: none"> - документация или разделы документации, обосновывающие меры по обеспечению сохранности объекта культурного наследия, включенного в реестр, выявленного объекта культурного наследия либо объекта, обладающего признаками объекта культурного наследия, при проведении земляных, мелиоративных, хозяйственных работ, указанных в настоящей статье работ по использованию лесов и иных работ в границах территории объекта культурного наследия либо на земельном участке, непосредственно связанном с земельным участком в границах территории объекта культурного наследия
Фамилия, имя, отчество	Поляков Андрей Владимирович
Образование	высшее
Специальность	история
Ученая степень (звание)	доктор исторических наук
Стаж работы	21 год
Место работы и должность	ст.н.с. ИИМК РАН, и.о. директора ИИМК РАН
Реквизиты аттестации	<p>Государственный эксперт по проведению историко-культурной экспертизы (приказ Министерства культуры Российской Федерации № 1668 от 11.10.2021 г. «Об утверждении статуса аттестованного эксперта по проведению государственной историко-культурной экспертизы» (п. 23))</p> <p>Объекты экспертизы:</p> <ul style="list-style-type: none"> - выявленные объекты культурного наследия в целях обоснования целесообразности включения данных объектов в реестр; - документы, обосновывающие включение объектов культурного наследия в реестр; - документы, обосновывающие исключение объектов культурного наследия из реестра; - земли, подлежащие воздействию земляных, строительных, мелиоративных, хозяйственных работ, предусмотренных статьей 25 Лесного кодекса Российской Федерации работ по использованию лесов (за исключением работ, указанных в пунктах 3, 4 и 7 части 1 статьи 25 Лесного кодекса Российской Федерации) и иных работ, в случае, если указанные земли расположены в границах территорий, утвержденных в

	<p>соответствии с пунктом 34.2 пункта 1 статьи 9 Федерального закона;</p> <ul style="list-style-type: none"> - документация или разделы документации, обосновывающие меры по обеспечению сохранности объекта культурного наследия, включенного в реестр, выявленного объекта культурного наследия либо объекта, обладающего признаками объекта культурного наследия, при проведении земляных, мелиоративных, хозяйственных работ, указанных в настоящей статье работ, указанных в статье 30 Федерального закона работ по использованию лесов и иных работ в границах территории объекта культурного наследия либо на земельном участке, непосредственно связанном с земельным участком в границах территории объекта культурного наследия; - документация, за исключением научных отчетов о выполненных археологических полевых работах, содержащая результаты исследований, в соответствии с которыми определяется наличие или отсутствие объектов, обладающих признаками объекта культурного наследия, на земельных участках, подлежащих воздействию земляных, строительных, мелиоративных, хозяйственных работ, указанных в статье 30 Федерального закона работ по использованию лесов и иных работ;
Фамилия, имя, отчество	Садыков Тимур Рашитович
Образование	высшее
Специальность	история
Ученая степень (звание)	-
Стаж работы	11 лет
Место работы и должность	и.о. м.н.с. ИИМК РАН
Реквизиты аттестации	<p>Государственный эксперт по проведению историко-культурной экспертизы (приказ Министерства культуры Российской Федерации № 235 от 01.03.2022 г. «Об утверждении статуса аттестованного эксперта по проведению государственной историко-культурной экспертизы» (п. 25))</p> <p>Объекты экспертизы:</p>

	<ul style="list-style-type: none"> - выявленные объекты культурного наследия в целях обоснования целесообразности включения данных объектов в реестр; - документы, обосновывающие включение объектов культурного наследия в реестр;
Фамилия, имя, отчество	Соловьев Сергей Львович
Образование	высшее
Специальность	история
Ученая степень (звание)	кандидат исторических наук
Стаж работы	44 года
Место работы и должность	и.о. ст.н.с. ИИМК РАН
Реквизиты аттестации	<p>Государственный эксперт по проведению историко-культурной экспертизы (приказ Министерства культуры Российской Федерации № 235 от 01.03.2022 г. «Об утверждении статуса аттестованного эксперта по проведению государственной историко-культурной экспертизы» (п. 2б))</p> <p>Объекты экспертизы:</p> <ul style="list-style-type: none"> - выявленные объекты культурного наследия в целях обоснования целесообразности включения данных объектов в реестр; - документы, обосновывающие включение объектов культурного наследия в реестр; - документы, обосновывающие исключение объектов культурного наследия из реестра; - земли, подлежащие воздействию земляных, строительных, мелиоративных, хозяйственных работ, предусмотренных статьей 25 Лесного кодекса Российской Федерации работ по использованию лесов (за исключением работ, указанных в пунктах 3, 4 и 7 части 1 статьи 25 Лесного кодекса Российской Федерации) и иных работ, в случае, если указанные земли расположены в границах территорий, утвержденных в соответствии с пунктом 34.2 пункта 1 статьи 9 Федерального закона; - документация или разделы документации, обосновывающие меры по обеспечению сохранности объекта культурного наследия, включенного в реестр, выявленного объекта культурного наследия либо объекта, обладающего

	<p>признаками объекта культурного наследия, при проведении земляных, мелиоративных, хозяйственных работ, указанных в настоящей статье работ, указанных в статье 30 Федерального закона работ по использованию лесов и иных работ в границах территории объекта культурного наследия либо на земельном участке, непосредственно связанном с земельным участком в границах территории объекта культурного наследия;</p> <ul style="list-style-type: none"> - документация, за исключением научных отчетов о выполненных археологических полевых работах, содержащая результаты исследований, в соответствии с которыми определяется наличие или отсутствие объектов, обладающих признаками объекта культурного наследия, на земельных участках, подлежащих воздействию земляных, строительных, мелиоративных, хозяйственных работ, указанных в статье 30 Федерального закона работ по использованию лесов и иных работ
Фамилия, имя, отчество	Субботин Андрей Викторович
Образование	высшее
Специальность	история
Ученая степень (звание)	кандидат исторических наук
Стаж работы	46 лет
Место работы и должность	ст.н.с. ИИМК РАН
Реквизиты аттестации	<p>Государственный эксперт по проведению историко-культурной экспертизы (приказ Министерства культуры Российской Федерации № 1668 от 11.10.2021 г. «Об утверждении статуса аттестованного эксперта по проведению государственной историко-культурной экспертизы» (п. 26))</p> <p>Объекты экспертизы:</p> <ul style="list-style-type: none"> - выявленные объекты культурного наследия в целях обоснования целесообразности включения данных объектов в реестр; - документы, обосновывающие включение объектов культурного наследия в реестр; - документы, обосновывающие исключение объектов культурного наследия из реестра; - земли, подлежащие воздействию земляных, строительных, мелиоративных, хозяйственных

	<p>работ, предусмотренных статьей 25 Лесного кодекса Российской Федерации работ по использованию лесов (за исключением работ, указанных в пунктах 3, 4 и 7 части 1 статьи 25 Лесного кодекса Российской Федерации) и иных работ, в случае, если указанные земли расположены в границах территорий, утвержденных в соответствии с пунктом 34.2 пункта 1 статьи 9 Федерального закона;</p> <ul style="list-style-type: none"> - документация или разделы документации, обосновывающие меры по обеспечению сохранности объекта культурного наследия, включенного в реестр, выявленного объекта культурного наследия либо объекта, обладающего признаками объекта культурного наследия, при проведении земляных, мелиоративных, хозяйственных работ, указанных в настоящей статье работ, указанных в статье 30 Федерального закона работ по использованию лесов и иных работ в границах территории объекта культурного наследия либо на земельном участке, непосредственно связанном с земельным участком в границах территории объекта культурного наследия; - документация, за исключением научных отчетов о выполненных археологических полевых работах, содержащая результаты исследований, в соответствии с которыми определяется наличие или отсутствие объектов, обладающих признаками объекта культурного наследия, на земельных участках, подлежащих воздействию земляных, строительных, мелиоративных, хозяйственных работ, указанных в статье 30 Федерального закона работ по использованию лесов и иных работ
Фамилия, имя, отчество	Тарасов Алексей Юрьевич
Образование	высшее
Специальность	история, археология
Ученая степень (звание)	кандидат исторических наук
Стаж работы	20 лет
Место работы и должность	н.с. ИИМК РАН
Реквизиты аттестации	Государственный эксперт по проведению историко-культурной экспертизы (приказ Министерства культуры Российской Федерации

№ 997 от 17.07.2019 г. «Об утверждении статуса аттестованного эксперта по проведению государственной историко-культурной экспертизы» (п. 29))

Объекты экспертизы:

- выявленные объекты культурного наследия в целях обоснования целесообразности включения данных объектов в реестр;
- земли, подлежащие воздействию земляных, строительных, мелиоративных, хозяйственных работ, предусмотренных статьей 25 Лесного кодекса Российской Федерации работ по использованию лесов (за исключением работ, указанных в пунктах 3, 4 и 7 части 1 статьи 25 Лесного кодекса Российской Федерации) и иных работ, в случае, если указанные земли расположены в границах территорий, утвержденных в соответствии с пунктом 34.2 статьи 9 Федерального закона № 73-ФЗ;
- документы, обосновывающие включение объектов культурного наследия в реестр;
- документы, обосновывающие исключение объектов культурного наследия из реестра;
- документация, за исключением научных отчетов о выполненных археологических полевых работах, содержащая результаты исследований, в соответствии с которыми определяется наличие или отсутствие объектов, обладающих признаками объекта культурного наследия, на земельных участках, подлежащих воздействию земляных, строительных, мелиоративных, хозяйственных работ, указанных в статье 30 Федерального закона № 73-ФЗ работ по использованию лесов и иных работ;
- документация или разделы документации, обосновывающие меры по обеспечению сохранности объекта культурного наследия, включенного в реестр, выявленного объекта культурного наследия либо объекта, обладающего признаками объекта культурного наследия, при проведении земляных, мелиоративных, хозяйственных работ, указанных в настоящей статье работ по использованию лесов и иных работ в границах территории объекта культурного наследия либо на земельном участке, непосредственно связанном с земельным участком в границах территории объекта культурного наследия.

Приложение 10

**Выдержки из приказа № 997 от 17.07.2019 г.
«Об утверждении статуса аттестованного эксперта по
проведению государственной историко-культурной
экспертизы»**



МИНИСТЕРСТВО КУЛЬТУРЫ
РОССИЙСКОЙ ФЕДЕРАЦИИ

ПРИКАЗ

17 июня 2019

Москва

№ 997

Об аттестации экспертов по проведению государственной историко-культурной экспертизы

В соответствии с Федеральным законом от 25 июня 2002 г. № 73-ФЗ «Об объектах культурного наследия (памятниках истории и культуры) народов Российской Федерации», с пунктом 9 Положения о государственной историко-культурной экспертизе, утвержденного постановлением Правительства Российской Федерации от 15 июля 2009 г. № 569, Положением о порядке аттестации экспертов по проведению государственной историко-культурной экспертизы, утвержденным приказом Минкультуры России от 26 августа 2010 г. № 563 (в редакции приказа Минкультуры России от 17 октября 2011 г. № 1003), руководствуясь Положением об аттестационной комиссии Минкультуры России, утвержденным приказом Минкультуры России от 29 декабря 2011 г. № 1276, протоколом заседания аттестационной комиссии Минкультуры России от 25 июня 2019 г., п р и к а з ы в а ю:

1. Аттестовать экспертов по проведению государственной историко-культурной экспертизы согласно приложению к настоящему приказу.

2. Департаменту государственной охраны культурного наследия (Р.А.Рыбало) обеспечить размещение информации об аттестованных экспертах на официальном сайте Минкультуры России в сети Интернет.

3. Контроль за исполнением настоящего приказа оставляю за собой.

Заместитель Министра



С.Г.Обрывалин

Приложение

Утверждено приказом
Министерства культуры
Российской Федерации

от «11» июля 2019 г. № 997

Аттестованные эксперты по проведению
государственной историко-культурной экспертизы

№ п/п	Фамилия, имя, отчество соискателя	Объекты экспертизы
1.	Авксентьева Ольга Николаевна	<ul style="list-style-type: none"> - выявленные объекты культурного наследия в целях обоснования целесообразности включения данных объектов в реестр; - документы, обосновывающие включение объектов культурного наследия в реестр; - документы, обосновывающие изменение категории историко-культурного значения объекта культурного наследия; - проекты зон охраны объекта культурного наследия; - проектная документация на проведение работ по сохранению объектов культурного наследия; - документация или разделы документации, обосновывающие меры по обеспечению сохранности объекта культурного наследия, включенного в реестр, выявленного объекта культурного наследия либо объекта, обладающего признаками объекта культурного наследия, при проведении земляных, мелиоративных, хозяйственных работ, указанных в статье 30 Федерального закона от 25.06.2002 № 73-ФЗ «Об объектах культурного наследия (памятниках истории и культуры) народов Российской Федерации» (далее – Федеральный закон № 73-ФЗ) работ по использованию лесов и иных работ в границах территории объекта культурного наследия либо на земельном участке,

		земельным участком в границах территории объекта культурного наследия.
28.	Старцева Татьяна Сергеевна	<ul style="list-style-type: none"> - выявленные объекты культурного наследия в целях обоснования целесообразности включения данных объектов в реестр; - документы, обосновывающие включение объектов культурного наследия в реестр; - документы, обосновывающие исключение объектов культурного наследия из реестра; - документы, обосновывающие изменение категории историко-культурного значения объекта культурного наследия; - документы, обосновывающие отнесение объекта культурного наследия к историко-культурным заповедникам, особо ценным объектам культурного наследия народов Российской Федерации либо объектам всемирного культурного и природного наследия; - проектная документация на проведение работ по сохранению объектов культурного наследия; - документация или разделы документации, обосновывающие меры по обеспечению сохранности объекта культурного наследия, включенного в реестр, выявленного объекта культурного наследия либо объекта, обладающего признаками объекта культурного наследия, при проведении земляных, мелиоративных, хозяйственных работ, указанных в статье 30 Федерального закона № 73-ФЗ работ по использованию лесов и иных работ в границах территории объекта культурного наследия либо на земельном участке, непосредственно связанном с земельным участком в границах территории объекта культурного наследия.
29.	Тарасов Алексей Юрьевич	<ul style="list-style-type: none"> - выявленные объекты культурного наследия в целях обоснования целесообразности включения данных объектов в реестр; - земли, подлежащие воздействию земляных, строительных, мелиоративных, хозяйственных работ, предусмотренных статьей 25 Лесного кодекса Российской Федерации работ по использованию лесов (за исключением работ, указанных в пунктах 3, 4 и 7 части 1 статьи 25 Лесного кодекса Российской Федерации) и иных

		<p>работ, в случае, если указанные земли расположены в границах территорий, утвержденных в соответствии с пунктом 34.2 пункта 1 статьи 9 Федерального закона № 73-ФЗ;</p> <ul style="list-style-type: none"> - документы, обосновывающие включение объектов культурного наследия в реестр; - документы, обосновывающие исключение объектов культурного наследия из реестра; - документация, за исключением научных отчетов о выполненных археологических полевых работах, содержащая результаты исследований, в соответствии с которыми определяется наличие или отсутствие объектов, обладающих признаками объекта культурного наследия, на земельных участках, подлежащих воздействию земляных, строительных, мелиоративных, хозяйственных работ, указанных в статье 30 Федерального закона № 73-ФЗ работ по использованию лесов и иных работ; - документация или разделы документации, обосновывающие меры по обеспечению сохранности объекта культурного наследия, включенного в реестр, выявленного объекта культурного наследия либо объекта, обладающего признаками объекта культурного наследия, при проведении земляных, мелиоративных, хозяйственных работ, указанных в статье 30 Федерального закона № 73-ФЗ работ по использованию лесов и иных работ в границах территории объекта культурного наследия либо на земельном участке, непосредственно связанном с земельным участком в границах территории объекта культурного наследия.
30.	Титова Светлана Валентиновна	<ul style="list-style-type: none"> - документы, обосновывающие изменение категории историко-культурного значения объекта культурного наследия.
31.	Тихонов Виктор Евгеньевич	<ul style="list-style-type: none"> - выявленные объекты культурного наследия в целях обоснования целесообразности включения данных объектов в реестр; - документы, обосновывающие включение объектов культурного наследия в реестр; - документы, обосновывающие исключение объектов культурного наследия из реестра;

		<p>признаками объекта культурного наследия, при проведении земляных, мелиоративных, хозяйственных работ, указанных в статье 30 Федерального закона № 73-ФЗ работ по использованию лесов и иных работ в границах территории объекта культурного наследия либо на земельном участке, непосредственно связанном с земельным участком в границах территории объекта культурного наследия.</p>
37.	Яндовский Виктор Эдуардович	<ul style="list-style-type: none"> - выявленные объекты культурного наследия в целях обоснования целесообразности включения данных объектов в реестр; - документы, обосновывающие включение объектов культурного наследия в реестр; - документы, обосновывающие изменение категории историко-культурного значения объекта культурного наследия; - документы, обосновывающие отнесение объекта культурного наследия к историко-культурным заповедникам, особо ценным объектам культурного наследия народов Российской Федерации либо объектам всемирного культурного и природного наследия; - проекты зон охраны объекта культурного наследия; - проектная документация на проведение работ по сохранению объектов культурного наследия. - документация, обосновывающая границы защитной зоны объекта культурного наследия.
38.	Яровой Илья Юрьевич	<ul style="list-style-type: none"> - выявленные объекты культурного наследия в целях обоснования целесообразности включения данных объектов в реестр; - документы, обосновывающие включение объектов культурного наследия в реестр; - документы, обосновывающие исключение объектов культурного наследия из реестра; - документы, обосновывающие изменение категории историко-культурного значения объекта культурного наследия; - документы, обосновывающие отнесение объекта культурного наследия к историко-культурным заповедникам, особо ценным объектам культурного наследия народов Российской Федерации

		<p>Федерации либо объектам всемирного культурного и природного наследия;</p> <ul style="list-style-type: none">- документация, за исключением научных отчетов о выполненных археологических полевых работах, содержащая результаты исследований, в соответствии с которыми определяется наличие или отсутствие объектов, обладающих признаками объекта культурного наследия, на земельных участках, подлежащих воздействию земляных, строительных, мелиоративных, хозяйственных работ, указанных в статье 30 Федерального закона № 73-ФЗ работ по использованию лесов и иных работ;- документация или разделы документации, обосновывающие меры по обеспечению сохранности объекта культурного наследия, включенного в реестр, выявленного объекта культурного наследия либо объекта, обладающего признаками объекта культурного наследия, при проведении земляных, мелиоративных, хозяйственных работ, указанных в статье 30 Федерального закона № 73-ФЗ работ по использованию лесов и иных работ в границах территории объекта культурного наследия либо на земельном участке, непосредственно связанном с земельным участком в границах территории объекта культурного наследия.
--	--	-------------------------------------------------------------------------------------------------------------------------------------------------------------------------------------------------------------------------------------------------------------------------------------------------------------------------------------------------------------------------------------------------------------------------------------------------------------------------------------------------------------------------------------------------------------------------------------------------------------------------------------------------------------------------------------------------------------------------------------------------------------------------------------------------------------------------------------------------------------------------------------------------------------------------------------------------------------------------------------------------------------------------------------------------------------------------------------------------------------------------------------------------------------------------------------------------------------

Приложение 11

**Выдержки из приказа № 1537 от 17.09.2021 г г.
«Об утверждении статуса аттестованного эксперта по
проведению государственной историко-культурной
экспертизы»**



**МИНИСТЕРСТВО КУЛЬТУРЫ
РОССИЙСКОЙ ФЕДЕРАЦИИ**

ПРИКАЗ

от 17 сентября 2021 г.

Москва

№ 1537

**Об аттестации экспертов по проведению государственной
историко-культурной экспертизы**

В соответствии с Федеральным законом от 25 июня 2002 г. № 73-ФЗ «Об объектах культурного наследия (памятниках истории и культуры) народов Российской Федерации», пунктом 9 Положения о государственной историко-культурной экспертизе, утвержденного постановлением Правительства Российской Федерации от 15 июля 2009 г. № 569, Положением о порядке аттестации экспертов по проведению государственной историко-культурной экспертизы, утвержденным приказом Минкультуры России от 26 августа 2010 г. № 563 (в редакции приказа Минкультуры России от 17 октября 2011 г. № 1003), руководствуясь Положением об аттестационной комиссии Минкультуры России, утвержденным приказом Минкультуры России от 29 декабря 2011 г. № 1276, протоколом заседания аттестационной комиссии Министерства культуры Российской Федерации по аттестации экспертов по проведению государственной историко-культурной экспертизы от 03 сентября 2021 г.,
п р и к а з ы в а ю:

1. Аттестовать экспертов по проведению государственной историко-культурной экспертизы согласно приложению к настоящему приказу.

2. Департаменту государственной охраны культурного наследия (Р.А.Рыбало) обеспечить размещение информации об аттестованных экспертах на официальном сайте Минкультуры России в сети Интернет.

3. Контроль за исполнением настоящего приказа оставляю за собой.

Первый заместитель Министра



С.Г.Обрывалин

Приложение
к приказу Министерства культуры
Российской Федерации
от «17» сентября 2021 г.
№ 1537

Аттестованные эксперты по проведению
государственной историко-культурной экспертизы

№ п/ п	Фамилия, имя, отчество соискателя	Решение о присвоении статуса аттестованного эксперта:
1.	Аврутов Юрий Иосифович	<ul style="list-style-type: none"> - выявленные объекты культурного наследия в целях обоснования целесообразности включения данных объектов в реестр; - документы, обосновывающие включение объектов культурного наследия в реестр; - документы, обосновывающие исключение объектов культурного наследия из реестра; - документы, обосновывающие изменение категории историко-культурного значения объекта культурного наследия; - документы, обосновывающие отнесение объекта культурного наследия к историко-культурным заповедникам, особо ценным объектам культурного наследия народов Российской Федерации либо объектам всемирного культурного и природного наследия; - проектная документация на проведение работ по сохранению объектов культурного наследия; - документация или разделы документации, обосновывающие меры по обеспечению сохранности объекта культурного наследия, включенного в реестр, выявленного объекта культурного наследия либо объекта, обладающего признаками объекта культурного наследия, при проведении земляных, мелиоративных, хозяйственных работ, указанных в статье 30 Федерального закона работ по использованию лесов и иных работ в границах территории объекта культурного наследия либо на земельном участке, непосредственно связанном с земельным участком в границах территории объекта культурного наследия;

		<ul style="list-style-type: none"> - проектная документация на проведение работ по сохранению объектов культурного наследия; - документация или разделы документации, обосновывающие меры по обеспечению сохранности объекта культурного наследия, включенного в реестр, выявленного объекта культурного наследия либо объекта, обладающего признаками объекта культурного наследия, при проведении земляных, мелиоративных, хозяйственных работ, указанных в статье 30 Федерального закона работ по использованию лесов и иных работ в границах территории объекта культурного наследия либо на земельном участке, непосредственно связанном с земельным участком в границах территории объекта культурного наследия.
13.	Лазаретов Игорь Павлович	<ul style="list-style-type: none"> - выявленные объекты культурного наследия в целях обоснования целесообразности включения данных объектов в реестр; - документы, обосновывающие включение объектов культурного наследия в реестр; - документы, обосновывающие исключение объектов культурного наследия из реестра; - земли, подлежащие воздействию земляных, строительных, мелиоративных, хозяйственных работ, предусмотренных статьей 25 Лесного кодекса Российской Федерации работ по использованию лесов (за исключением работ, указанных в пунктах 3, 4 и 7 части 1 статьи 25 Лесного кодекса Российской Федерации) и иных работ, в случае, если указанные земли расположены в границах территорий, утвержденных в соответствии с пунктом 34.2 пункта 1 статьи 9 Федерального закона; - документация или разделы документации, обосновывающие меры по обеспечению сохранности объекта культурного наследия, включенного в реестр, выявленного объекта культурного наследия либо объекта, обладающего признаками объекта культурного наследия, при проведении земляных, мелиоративных, хозяйственных работ, указанных в статье 30 Федерального закона работ по использованию лесов и иных работ в границах территории объекта культурного наследия либо на земельном участке, непосредственно связанном с земельным участком в границах территории объекта культурного наследия;

		<ul style="list-style-type: none"> - документация, за исключением научных отчетов о выполненных археологических полевых работах, содержащая результаты исследований, в соответствии с которыми определяется наличие или отсутствие объектов, обладающих признаками объекта культурного наследия, на земельных участках, подлежащих воздействию земляных, строительных, мелиоративных, хозяйственных работ, указанных в статье 30 Федерального закона работ по использованию лесов и иных работ.
14.	Лапшин Андрей Сергеевич	<ul style="list-style-type: none"> - выявленные объекты культурного наследия в целях обоснования целесообразности включения данных объектов в реестр; - документы, обосновывающие включение объектов культурного наследия в реестр; - земли, подлежащие воздействию земляных, строительных, мелиоративных, хозяйственных работ, предусмотренных статьей 25 Лесного кодекса Российской Федерации работ по использованию лесов (за исключением работ, указанных в пунктах 3, 4 и 7 части 1 статьи 25 Лесного кодекса Российской Федерации) и иных работ, в случае, если указанные земли расположены в границах территорий, утвержденных в соответствии с пунктом 34.2 пункта 1 статьи 9 Федерального закона; - документация, за исключением научных отчетов о выполненных археологических полевых работах, содержащая результаты исследований, в соответствии с которыми определяется наличие или отсутствие объектов, обладающих признаками объекта культурного наследия, на земельных участках, подлежащих воздействию земляных, строительных, мелиоративных, хозяйственных работ, указанных в статье 30 Федерального закона работ по использованию лесов и иных работ.
15.	Малихова Наталья Геннадьевна	<ul style="list-style-type: none"> - проектная документация на проведение работ по сохранению объектов культурного наследия; - документация или разделы документации, обосновывающие меры по обеспечению сохранности объекта культурного наследия, включенного в реестр, выявленного объекта культурного наследия либо объекта, обладающего признаками объекта культурного наследия, при проведении земляных, мелиоративных, хозяйственных работ, указанных в статье 30 Федерального закона работ по

Приложение 12

**Выдержки из приказа № 1668 от 11.10.2021 г.
«Об утверждении статуса аттестованного эксперта по
проведению государственной историко-культурной
экспертизы»**



МИНИСТЕРСТВО КУЛЬТУРЫ
РОССИЙСКОЙ ФЕДЕРАЦИИ

ПРИКАЗ

от 11 октября 2021

Москва

№ 1668

**Об аттестации экспертов по проведению государственной
историко-культурной экспертизы**

В соответствии с Федеральным законом от 25 июня 2002 г. № 73-ФЗ «Об объектах культурного наследия (памятниках истории и культуры) народов Российской Федерации», пунктом 9 Положения о государственной историко-культурной экспертизе, утвержденного постановлением Правительства Российской Федерации от 15 июля 2009 г. № 569, Положением о порядке аттестации экспертов по проведению государственной историко-культурной экспертизы, утвержденным приказом Минкультуры России от 26 августа 2010 г. № 563 (в редакции приказа Минкультуры России от 17 октября 2011 г. № 1003), руководствуясь Положением об аттестационной комиссии Минкультуры России, утвержденным приказом Минкультуры России от 29 декабря 2011 г. № 1276, протоколом заседания аттестационной комиссии Министерства культуры Российской Федерации по аттестации экспертов по проведению государственной историко-культурной экспертизы от 29 сентября 2021 г.,
п р и к а з ы в а ю:

1. Аттестовать экспертов по проведению государственной историко-культурной экспертизы согласно приложению к настоящему приказу.

2. Департаменту государственной охраны культурного наследия (Р.А.Рыбало) обеспечить размещение информации об аттестованных экспертах на официальном сайте Минкультуры России в сети Интернет.

3. Контроль за исполнением настоящего приказа оставляю за собой.

Первый заместитель Министра



С.Г.Обрывалин

Приложение
к приказу Министерства культуры
Российской Федерации
от « 11 » сентября 2021 г.
№ 1668

Аттестованные эксперты по проведению
государственной историко-культурной экспертизы

№ п/ п	Фамилия, имя, отчество соискателя	Решение о присвоении статуса аттестованного эксперта:
1.	Абуханов Абдурахман Залимханович	<ul style="list-style-type: none"> - выявленные объекты культурного наследия в целях обоснования целесообразности включения данных объектов в реестр; - документы, обосновывающие включение объектов культурного наследия в реестр; - проектная документация на проведение работ по сохранению объектов культурного наследия; - документация или разделы документации, обосновывающие меры по обеспечению сохранности объекта культурного наследия, включенного в реестр, выявленного объекта культурного наследия либо объекта, обладающего признаками объекта культурного наследия, при проведении земляных, мелиоративных, хозяйственных работ, указанных в статье 30 Федерального закона от 25.06.2002 № 73-ФЗ «Об объектах культурного наследия (памятниках истории и культуры) народов Российской Федерации» (далее – Федеральный закон) работ по использованию лесов и иных работ в границах территории объекта культурного наследия либо на земельном участке, непосредственно связанном с земельным участком в границах территории объекта культурного наследия.
2.	Аксенов Виктор Викторович	<ul style="list-style-type: none"> - выявленные объекты культурного наследия в целях обоснования целесообразности включения данных объектов в реестр; - документы, обосновывающие включение объектов культурного наследия в реестр; - документы, обосновывающие изменение категории историко-культурного значения объекта культурного наследия; - проектная документация на проведение работ по сохранению объектов культурного наследия;

		<ul style="list-style-type: none"> - документы, обосновывающие включение объектов культурного наследия в реестр; - документы, обосновывающие изменение категории историко-культурного значения объекта культурного наследия; - документы, обосновывающие отнесение объекта культурного наследия к историко-культурным заповедникам, особо ценным объектам культурного наследия народов Российской Федерации либо объектам всемирного культурного и природного наследия; - проектная документация на проведение работ по сохранению объектов культурного наследия.
23.	Поляков Андрей Владимирович	<ul style="list-style-type: none"> - выявленные объекты культурного наследия в целях обоснования целесообразности включения данных объектов в реестр; - документы, обосновывающие включение объектов культурного наследия в реестр; - документы, обосновывающие исключение объектов культурного наследия из реестра; - земли, подлежащие воздействию земляных, строительных, мелиоративных, хозяйственных работ, предусмотренных статьей 25 Лесного кодекса Российской Федерации работ по использованию лесов (за исключением работ, указанных в пунктах 3, 4 и 7 части 1 статьи 25 Лесного кодекса Российской Федерации) и иных работ, в случае, если указанные земли расположены в границах территорий, утвержденных в соответствии с пунктом 34.2 пункта 1 статьи 9 Федерального закона; - документация или разделы документации, обосновывающие меры по обеспечению сохранности объекта культурного наследия, включенного в реестр, выявленного объекта культурного наследия либо объекта, обладающего признаками объекта культурного наследия, при проведении земляных, мелиоративных, хозяйственных работ, указанных в статье 30 Федерального закона работ по использованию лесов и иных работ в границах территории объекта культурного наследия либо на земельном участке, непосредственно связанном с земельным участком в границах территории объекта культурного наследия; - документация, за исключением научных отчетов о выполненных археологических полевых работах, содержащая результаты исследований, в соответствии с которыми определяется наличие или отсутствие

		<p>объектов, обладающих признаками объекта культурного наследия, на земельных участках, подлежащих воздействию земляных, строительных, мелиоративных, хозяйственных работ, указанных в статье 30 Федерального закона работ по использованию лесов и иных работ.</p>
24.	Прямухин Алексей Николаевич	<ul style="list-style-type: none"> - выявленные объекты культурного наследия в целях обоснования целесообразности включения данных объектов в реестр; - документы, обосновывающие включение объектов культурного наследия в реестр; - земли, подлежащие воздействию земляных, строительных, мелиоративных, хозяйственных работ, предусмотренных статьей 25 Лесного кодекса Российской Федерации работ по использованию лесов (за исключением работ, указанных в пунктах 3, 4 и 7 части 1 статьи 25 Лесного кодекса Российской Федерации) и иных работ, в случае, если указанные земли расположены в границах территорий, утвержденных в соответствии с пунктом 34.2 пункта 1 статьи 9 Федерального закона; - документация или разделы документации, обосновывающие меры по обеспечению сохранности объекта культурного наследия, включенного в реестр, выявленного объекта культурного наследия либо объекта, обладающего признаками объекта культурного наследия, при проведении земляных, мелиоративных, хозяйственных работ, указанных в статье 30 Федерального закона работ по использованию лесов и иных работ в границах территории объекта культурного наследия либо на земельном участке, непосредственно связанном с земельным участком в границах территории объекта культурного наследия; - документация, за исключением научных отчетов о выполненных археологических полевых работах, содержащая результаты исследований, в соответствии с которыми определяется наличие или отсутствие объектов, обладающих признаками объекта культурного наследия, на земельных участках, подлежащих воздействию земляных, строительных, мелиоративных, хозяйственных работ, указанных в статье 30 Федерального закона работ по использованию лесов и иных работ.

25.	Сахновский Виктор Александрович	<ul style="list-style-type: none">- выявленные объекты культурного наследия в целях обоснования целесообразности включения данных объектов в реестр;- документы, обосновывающие включение объектов культурного наследия в реестр;- проектная документация на проведение работ по сохранению объектов культурного наследия;- документация или разделы документации, обосновывающие меры по обеспечению сохранности объекта культурного наследия, включенного в реестр, выявленного объекта культурного наследия либо объекта, обладающего признаками объекта культурного наследия, при проведении земляных, мелиоративных, хозяйственных работ, указанных в статье 30 Федерального закона работ по использованию лесов и иных работ в границах территории объекта культурного наследия либо на земельном участке, непосредственно связанном с земельным участком в границах территории объекта культурного наследия.
26.	Субботин Андрей Викторович	<ul style="list-style-type: none">- выявленные объекты культурного наследия в целях обоснования целесообразности включения данных объектов в реестр;- документы, обосновывающие включение объектов культурного наследия в реестр;- документы, обосновывающие исключение объектов культурного наследия из реестра;- земли, подлежащие воздействию земляных, строительных, мелиоративных, хозяйственных работ, предусмотренных статьей 25 Лесного кодекса Российской Федерации работ по использованию лесов (за исключением работ, указанных в пунктах 3, 4 и 7 части 1 статьи 25 Лесного кодекса Российской Федерации) и иных работ, в случае, если указанные земли расположены в границах территорий, утвержденных в соответствии с пунктом 34.2 пункта 1 статьи 9 Федерального закона;- документация или разделы документации, обосновывающие меры по обеспечению сохранности объекта культурного наследия, включенного в реестр, выявленного объекта культурного наследия либо объекта, обладающего признаками объекта культурного наследия, при проведении земляных, мелиоративных, хозяйственных работ, указанных в статье 30 Федерального закона работ по использованию лесов и иных работ в границах территории объекта культурного

		<p>наследия либо на земельном участке, непосредственно связанном с земельным участком в границах территории объекта культурного наследия;</p> <ul style="list-style-type: none"> - документация, за исключением научных отчетов о выполненных археологических полевых работах, содержащая результаты исследований, в соответствии с которыми определяется наличие или отсутствие объектов, обладающих признаками объекта культурного наследия, на земельных участках, подлежащих воздействию земляных, строительных, мелиоративных, хозяйственных работ, указанных в статье 30 Федерального закона работ по использованию лесов и иных работ.
27.	Сурков Алексей Владимирович	<ul style="list-style-type: none"> - выявленные объекты культурного наследия в целях обоснования целесообразности включения данных объектов в реестр; - документы, обосновывающие включение объектов культурного наследия в реестр; - документация или разделы документации, обосновывающие меры по обеспечению сохранности объекта культурного наследия, включенного в реестр, выявленного объекта культурного наследия либо объекта, обладающего признаками объекта культурного наследия, при проведении земляных, мелиоративных, хозяйственных работ, указанных в статье 30 Федерального закона работ по использованию лесов и иных работ в границах территории объекта культурного наследия либо на земельном участке, непосредственно связанном с земельным участком в границах территории объекта культурного наследия; - документация, за исключением научных отчетов о выполненных археологических полевых работах, содержащая результаты исследований, в соответствии с которыми определяется наличие или отсутствие объектов, обладающих признаками объекта культурного наследия, на земельных участках, подлежащих воздействию земляных, строительных, мелиоративных, хозяйственных работ, указанных в статье 30 Федерального закона работ по использованию лесов и иных работ.
28.	Тарновский Владимир Викторович	<ul style="list-style-type: none"> - выявленные объекты культурного наследия в целях обоснования целесообразности включения данных объектов в реестр; - документы, обосновывающие включение объектов культурного наследия в реестр;

Приложение 13

**Выдержки из приказа № 235 от 01.03.2022 г.
«Об утверждении статуса аттестованного эксперта по
проведению государственной историко-культурной
экспертизы»**



**МИНИСТЕРСТВО КУЛЬТУРЫ
РОССИЙСКОЙ ФЕДЕРАЦИИ**

ПРИКАЗ

от 1 марта 2022

Москва

№ 235

**Об аттестации экспертов по проведению государственной
историко-культурной экспертизы**

В соответствии с Федеральным законом от 25 июня 2002 г. № 73-ФЗ «Об объектах культурного наследия (памятниках истории и культуры) народов Российской Федерации», пунктом 9 Положения о государственной историко-культурной экспертизе, утвержденного постановлением Правительства Российской Федерации от 15 июля 2009 г. № 569, Положением о порядке аттестации экспертов по проведению государственной историко-культурной экспертизы, утвержденным приказом Минкультуры России от 26 августа 2010 г. № 563 (в редакции приказа Минкультуры России от 17 октября 2011 г. № 1003), руководствуясь Положением об аттестационной комиссии Минкультуры России, утвержденным приказом Минкультуры России от 29 декабря 2011 г. № 1276, протоколом заседания аттестационной комиссии Министерства культуры Российской Федерации по аттестации экспертов по проведению государственной историко-культурной экспертизы от 17 февраля 2022 г.,
п р и к а з ы в а ю:

1. Аттестовать экспертов по проведению государственной историко-культурной экспертизы согласно приложению к настоящему приказу.

2. Департаменту государственной охраны культурного наследия (Р.А.Рыбало) обеспечить размещение информации об аттестованных экспертах на официальном сайте Минкультуры России в сети Интернет.

3. Контроль за исполнением настоящего приказа оставляю за собой.

Первый заместитель Министра



С.Г.Обрывалин

Приложение
к приказу Министерства культуры
Российской Федерации
от « 1 » мая 2022 г.
№ 235

Аттестованные эксперты по проведению
государственной историко-культурной экспертизы

№ п/ п	Фамилия, имя, отчество соискателя	Решение о присвоении статуса аттестованного эксперта:
1.	Мялк Анна Вадимовна	<ul style="list-style-type: none"> - выявленные объекты культурного наследия в целях обоснования целесообразности включения данных объектов в реестр; - документы, обосновывающие включение объектов культурного наследия в реестр; - документы, обосновывающие исключение объектов культурного наследия из реестра; - документы, обосновывающие изменение категории историко-культурного значения объекта культурного наследия; - документы, обосновывающие отнесение объекта культурного наследия к историко-культурным заповедникам, особо ценным объектам культурного наследия народов Российской Федерации либо объектам всемирного культурного и природного наследия; - проектная документация на проведение работ по сохранению объектов культурного наследия; - документация или разделы документации, обосновывающие меры по обеспечению сохранности объекта культурного наследия, включенного в реестр, выявленного объекта культурного наследия либо объекта, обладающего признаками объекта культурного наследия, при проведении земляных, мелиоративных, хозяйственных работ, указанных в статье 30 Федерального закона от 25.06.2002 № 73-ФЗ «Об объектах культурного наследия (памятниках истории и культуры) народов Российской Федерации» (далее – Федеральный закон) работ по использованию лесов и иных работ в границах территории объекта культурного наследия либо на земельном участке, непосредственно

		<p>связанном с земельным участком в границах территории объекта культурного наследия;</p> <ul style="list-style-type: none"> - проекты зон охраны объекта культурного наследия; - документация, обосновывающая границы защитной зоны объекта культурного наследия.
24.	Рубель Александр Андреевич	<ul style="list-style-type: none"> - проекты зон охраны объекта культурного наследия.
25.	Садыков Тимур Рашитович	<ul style="list-style-type: none"> - выявленные объекты культурного наследия в целях обоснования целесообразности включения данных объектов в реестр; - документы, обосновывающие включение объектов культурного наследия в реестр.
26.	Соловьев Сергей Львович	<ul style="list-style-type: none"> - выявленные объекты культурного наследия в целях обоснования целесообразности включения данных объектов в реестр; - земли, подлежащие воздействию земляных, строительных, мелиоративных, хозяйственных работ, предусмотренных статьей 25 Лесного кодекса Российской Федерации работ по использованию лесов (за исключением работ, указанных в пунктах 3, 4 и 7 части 1 статьи 25 Лесного кодекса Российской Федерации) и иных работ, в случае, если указанные земли расположены в границах территорий, утвержденных в соответствии с пунктом 34.2 пункта 1 статьи 9 Федерального закона; - документы, обосновывающие включение объектов культурного наследия в реестр; - документы, обосновывающие исключение объектов культурного наследия из реестра; - документация, за исключением научных отчетов о выполненных археологических полевых работах, содержащая результаты исследований, в соответствии с которыми определяется наличие или отсутствие объектов, обладающих признаками объекта культурного наследия, на земельных участках, подлежащих воздействию земляных, строительных, мелиоративных, хозяйственных работ, указанных в статье 30 Федерального закона работ по использованию лесов и иных работ; - документация или разделы документации, обосновывающие меры по обеспечению сохранности объекта культурного наследия, включенного в реестр, выявленного объекта культурного наследия либо

		объекта, обладающего признаками объекта культурного наследия, при проведении земляных, мелиоративных, хозяйственных работ, указанных в статье 30 Федерального закона работ по использованию лесов и иных работ в границах территории объекта культурного наследия либо на земельном участке, непосредственно связанном с земельным участком в границах территории объекта культурного наследия.
27.	Шумилова Ольга Викторовна	- проектная документация на проведение работ по сохранению объектов культурного наследия.
28.	Юдин Александр Иванович	<ul style="list-style-type: none">- выявленные объекты культурного наследия в целях обоснования целесообразности включения данных объектов в реестр;- земли, подлежащие воздействию земляных, строительных, мелиоративных, хозяйственных работ, предусмотренных статьей 25 Лесного кодекса Российской Федерации работ по использованию лесов (за исключением работ, указанных в пунктах 3, 4 и 7 части 1 статьи 25 Лесного кодекса Российской Федерации) и иных работ, в случае, если указанные земли расположены в границах территорий, утвержденных в соответствии с пунктом 34.2 пункта 1 статьи 9 Федерального закона;- документы, обосновывающие включение объектов культурного наследия в реестр;- документы, обосновывающие исключение объектов культурного наследия из реестра;- документация, за исключением научных отчетов о выполненных археологических полевых работах, содержащая результаты исследований, в соответствии с которыми определяется наличие или отсутствие объектов, обладающих признаками объекта культурного наследия, на земельных участках, подлежащих воздействию земляных, строительных, мелиоративных, хозяйственных работ, указанных в статье 30 Федерального закона работ по использованию лесов и иных работ;- документация или разделы документации, обосновывающие меры по обеспечению сохранности объекта культурного наследия, включенного в реестр, выявленного объекта культурного наследия либо объекта, обладающего признаками объекта культурного наследия, при проведении земляных, мелиоративных, хозяйственных работ, указанных в статье 30

		Федерального закона работ по использованию лесов и иных работ в границах территории объекта культурного наследия либо на земельном участке, непосредственно связанном с земельным участком в границах территории объекта культурного наследия.
--	--	------------------------------------------------------------------------------------------------------------------------------------------------------------------------------------------------------------------------------------------------
