

**Общество с ограниченной ответственностью
«ЛенСтройУправление»
(ООО «ЛСУ»)**

«Утверждаю»
Генеральный директор
ООО «ЛСУ»
В.Э. Трушковский
(подписано электронной подписью)
13 июня 2023 года

А К Т

**по результатам государственной историко-культурной экспертизы
проектной документации на проведение работ по сохранению
объекта культурного наследия федерального значения
«Мосты гранитные через ручей (два)», расположенного по адресу:
г. Санкт-Петербург, г. Пушкин, Павловское ш., д. 40, сооружение 1, лит. Б,
входящего в состав объекта культурного наследия федерального значения
«Отдельный парк» - «Каменный мост в г. Пушкин, на Павловском шоссе, д. 40.
Шифр РП-85», ООО «Научно-исследовательский и проектно-изыскательский
институт «Севзапнжтехнология», 2022 г.**

Настоящая государственная историко-культурная экспертиза проведена Обществом с ограниченной ответственностью «ЛенСтройУправление». (ООО «ЛСУ»; ИНН 7838367240; 191144, г. Санкт-Петербург, ул. 10-я Советская, д. 15/27, кв. 27) в составе экспертной комиссии (Приложение № 13. Копии протоколов заседаний экспертной комиссии); на основании договора № 99-23С_ от 14.04.2023 года на проведение государственной историко-культурной экспертизы (Приложение № 11).

1. Дата начала и дата окончания проведения экспертизы: Настоящая государственная историко-культурная экспертиза проведена в период с 14 апреля 2023 года по 13 июня 2023 года.

2. Место проведения экспертизы: Санкт-Петербург.

3. Заказчик экспертизы: Общество с ограниченной ответственностью «Научно-исследовательский и проектно-изыскательский институт «Севзапінжтехнологія» (ООО «НИИПРИИ «Севзапінжтехнологія», 196084, Санкт-Петербург, улица Малая Митрофаньевская, дом 4, лит. Л; ИНН 7801187593).

4. Сведения об экспертах:

ФИО	Трушковский Владимир Эдуардович
Образование	высшее
Специальность	инженер-строитель, окончил в 1996 году Санкт-Петербургский Государственный Архитектурно-Строительный Университет; искусствовед, окончил в 2014 году ФГБОУВРО «Санкт-Петербургский государственный академический институт живописи, скульптуры и архитектуры имени И. Е. Репина»
Ученая степень (звание) (при наличии)	нет
Стаж работы	25 лет
Место работы и должность	генеральный директор ООО «ЛенСтройУправление»
Реквизиты решения уполномоченного органа по аттестации экспертов на проведение экспертизы (с указанием объектов экспертизы)	приказ об аттестации Минкультуры России от 17 сентября 2021 г. № 1537 (выявленные объекты культурного наследия в целях обоснования целесообразности включения данных объектов в реестр; документы, обосновывающие включение объектов культурного наследия в реестр; документы, обосновывающие исключение объектов культурного наследия из реестра; документы, обосновывающие изменение категории историко-культурного значения объекта культурного наследия; документы, обосновывающие отнесение объекта культурного наследия к историко-культурным заповедникам, особо ценным объектам культурного наследия народов Российской Федерации либо объектам всемирного культурного и природного наследия; проектная документация на проведение работ по сохранению объектов культурного наследия; документация или разделы документации, обосновывающие меры по обеспечению сохранности объекта культурного наследия, включенного в реестр, выявленного объекта культурного наследия либо объекта,

	обладающего признаками объекта культурного наследия, при проведении земляных, мелиоративных, хозяйственных работ, указанных в статье 30 Федерального закона работ по использованию лесов и иных работ в границах территории объекта культурного наследия либо на земельном участке, непосредственно связанном с земельным участком в границах территории объекта культурного наследия; проекты зон охраны объекта культурного наследия)
--	---

ФИО	Полетайкин Вячеслав Владимирович
Образование	высшее
Специальность	архитектор, окончил в 1983 году Красноярский инженерно-строительный институт (в настоящее время Федеральное государственное бюджетное образовательное учреждение высшего образования «Архитектурный институт Сибирского федерального университета»)
Ученая степень (звание) (при наличии)	кандидат архитектуры («Ленинградский инженерно-строительный институт», в настоящее время Федеральное государственное бюджетное образовательное учреждение высшего образования «Санкт-Петербургский архитектурно-строительный университет» – аспирантура)
Стаж работы	31 год
Место работы и должность	генеральный директор ООО «Архи-Метрика»
Реквизиты решения уполномоченного органа по аттестации экспертов на проведение экспертизы (с указанием объектов экспертизы)	приказ об аттестации Минкультуры России от 25.12.2019 № 2032 (выявленные объекты культурного наследия в целях обоснования целесообразности включения данных объектов в реестр; документы, обосновывающие включение объектов культурного наследия в реестр; проектная документация на проведение работ по сохранению объектов культурного наследия; документация или разделы документации, обосновывающие меры по обеспечению сохранности объекта культурного наследия, включенного в реестр, выявленного объекта культурного наследия либо объекта, обладающего признаками объекта культурного

	наследия, при проведении земляных, мелиоративных, хозяйственных работ, указанных в статье 30 Федерального закона работ по использованию лесов и иных работ в границах территории объекта культурного наследия либо на земельном участке, непосредственно связанном с земельным участком в границах территории объекта культурного наследия) Полномочия эксперта продлены постановлением Правительства Российской Федерации от 12.03.2022 № 353
--	---

ФИО	Бубнов Владимир Иванович
Образование	высшее
Специальность	химик, окончил в 1971 году Ленинградский Государственный Университет
Ученая степень (звание) (при наличии)	нет
Стаж работы	42 года
Место работы и должность	главный специалист-технолог ООО «Стройтехуслуги»
Реквизиты решения уполномоченного органа по аттестации экспертов на проведение экспертизы (с указанием объектов экспертизы)	приказ об аттестации Минкультуры России от 04.02.2021 № 142 (проектная документация на проведение работ по сохранению объектов культурного наследия)

5. Информация о том, что в соответствии с законодательством Российской Федерации эксперт (эксперты) несет ответственность за достоверность сведений, изложенных в заключении:

Эксперты несут ответственность за достоверность сведений, изложенных в заключении, в соответствии с законодательством Российской Федерации.

6. Цели и объекты экспертизы:

6.1. Цели проведения государственной историко-культурной экспертизы:

Государственная историко-культурная экспертиза проведена в целях определения соответствия проектной документации на проведение работ по сохранению объекта культурного наследия федерального значения «Мосты гранитные через ручей (два)», расположенного по адресу: г. Санкт-Петербург, г. Пушкин, Павловское ш., д. 40, сооружение 1, лит. Б, входящего в состав объекта культурного наследия федерального значения «Отдельный парк» - «Каменный мост в г. Пушкин, на Павловском шоссе, д. 40. Шифр РП-85», разработанной ООО «Научно-исследовательский и проектно-

изыскательский институт «Севзапнжтехнология» в 2022 г., требованиям государственной охраны объектов культурного наследия.

6.2. Объект государственной историко-культурной экспертизы:

Проектная документация на проведение работ по сохранению объекта культурного наследия федерального значения «Мосты гранитные через ручей (два)», расположенного по адресу: г. Санкт-Петербург, г. Пушкин, Павловское ш., д. 40, сооружение 1, лит. Б, входящего в состав объекта культурного наследия федерального значения «Отдельный парк» - «Каменный мост в г. Пушкин, на Павловском шоссе, д. 40. Шифр РП-85», разработанная ООО «Научно-исследовательский и проектно-изыскательский институт «Севзапнжтехнология» в 2022 г.

7. Перечень документов, представленных заявителем:

- копия постановления Правительства Российской Федерации от 10.07.2001 г. № 527 о включении объекта культурного наследия «мосты гранитные через ручей (два), XIX в., нач. XX в., арх. Данини С.А.» (г. Пушкин, на Старой Павловской дороге) в перечень объектов культурного наследия федерального (общероссийского) значения, находящихся в г. Санкт-Петербурге (Приложение №2);

- копия распоряжения КГИОП об утверждении границ и режима использования территории объекта культурного наследия федерального значения «Отдельный парк», утвержденного КГИОП 28.12.2011 г. № 10-1001 (Приложение №3);

- копия распоряжения КГИОП от 07.06.2016 г. № 10-228 «Об определении предмета охраны объекта культурного наследия федерального значения «Мосты гранитные через ручей (два)» (Приложение №4);

- копия распоряжения КГИОП об утверждении охранного обязательства собственника или иного законного владельца объекта культурного наследия федерального значения «Мосты гранитные через ручей (два)», включенного в единый государственный реестр объектов культурного наследия (памятников истории и культуры) народов Российской Федерации № 07-19-524/20 от 23.11.2020 г. (Приложение №7);

- копия задания КГИОП на проведение работ по сохранению объекта культурного наследия (памятника истории и культуры) народов Российской Федерации от 26.04.2016 г. № 2-3532/16-0-0 (Приложение №8);

-копия документов технического учета: план первичного объекта недвижимости; копия технического паспорта моста. (Приложение №10);

- копия лицензии Министерства культуры Российской Федерации № МКРФ 02564 от 26.05.2015 г., представлена Обществу с ограниченной ответственностью «Научно-исследовательский и проектно-изыскательский институт «Севзапнжтехнология» (ООО «НИИПРИИ «Севзапнжтехнология» (Приложение № 14);

- проектная документация на проведение работ по сохранению объекта культурного наследия федерального значения «Мосты гранитные через ручей (два)», расположенного по адресу: г. Санкт-Петербург, г. Пушкин, Павловское ш., д. 40, сооружение 1, лит. Б, входящего в состав объекта культурного наследия федерального значения «Отдельный парк» - «Каменный мост в г. Пушкин, на Павловском шоссе, д. 40. Шифр РП-85», разработанная ООО «Научно-исследовательский и проектно-

изыскательский институт «Севзапинжтехнология» в 2022 г. (Титульные листы - Приложение № 14);

- Акт по результатам государственной историко-культурной экспертизы проектной документации на проведение работ по сохранению объекта культурного наследия федерального значения «Мосты гранитные через ручей (два)», входящего в состав объекта культурного наследия федерального значения «Отдельный парк», расположенного по адресу: Санкт-Петербург, г. Пушкин, Павловское шоссе, д. 40, сооружение 1, литера Б (Санкт-Петербург, г. Пушкин, на Старой Павловской дороге): «Капитальный ремонт объекта «Каменный мост в г. Пушкин, на Павловском шоссе, д. 40», шифр: РП-85», проведенной ООО «Союз Экспертов Северо-Запада» в период с 21 января 2019 года по 15 января 2020 года (Приложение №14. Титульный лист);

- Акт УСПХ обследования сохранения (сноса), пересадки зеленых насаждений и расчета размера их восстановительной стоимости (Приложение № 14);

- историческая справка в составе тома 10.1.3 проектной документации - «Раздел 10 «Иная документация в случаях, предусмотренных федеральными законами». Часть 1. Предварительные работы. Книга 3. Краткая историческая справка. Шифр РП-85-ПР.ИС»;

- иконографические материалы в составе тома 10.1.3 проектной документации - «Раздел 10 «Иная документация в случаях, предусмотренных федеральными законами». Часть 1. Предварительные работы. Книга 3. Краткая историческая справка. Шифр РП-85-ПР.ИС»: - Чертеж моста по дороге в Павловск у дачи Малиновского в Отдельном парке, арх. С.А. Данини. 1905 г. Архив ГМЗ «Царское Село». Инв. № Е-789; - Отдельный парк. Мост на дубовой аллее у караульного помещения. Восстановление по состоянию на 28 июля 1956 г. Фото Цыплакова. Архив КГИОП.

8. Сведения об обстоятельствах, повлиявших на процесс проведения и результаты экспертизы (если имеются):

Обстоятельств, повлиявших на процесс проведения и результаты, не имеется.

9. Сведения о проведенных исследованиях с указанием примененных методов, объема и характера выполненных работ и их результатов:

Настоящая экспертиза проведена в соответствии с Федеральным законом от 25.06.2002 № 73-ФЗ «Об объектах культурного наследия (памятниках истории и культуры) народов Российской Федерации»; Положением о государственной историко-культурной экспертизе, утвержденным Постановлением Правительства Российской Федерации от 15.07.2009 № 569.

В рамках настоящей экспертизы экспертами были проведены следующие исследования:

Изучены материалы, содержащиеся в томе 10.1.3 рассматриваемой проектной документации - «Раздел 10 «Иная документация в случаях, предусмотренных федеральными законами». Часть 1. Предварительные работы. Книга 3. Краткая историческая справка. Шифр РП-85-ПР.ИС» и материалы, содержащиеся в Акте по результатам государственной историко-культурной экспертизы проектной документации на проведение работ по сохранению объекта культурного наследия федерального значения «Мосты гранитные через ручей (два)», входящего в состав объекта культурного

наследия федерального значения «Отдельный парк», расположенного по адресу: Санкт-Петербург, г. Пушкин, Павловское шоссе, д. 40, сооружение 1, литера Б (Санкт-Петербург, г. Пушкин, на Старой Павловской дороге): «Капитальный ремонт объекта «Каменный мост в г. Пушкин, на Павловском шоссе, д. 40», шифр: РП-85», проведенной ООО «Союз Экспертов Северо-Запада» в период с 21 января 2019 года по 15 января 2020 года; изучены сведения из открытых интернет-источников. По результатам изучения составлены историческая справка и альбом исторической иконографии (Приложение № 1), в рамках проведения настоящей историко-культурной экспертизы экспертами составлены ситуационная схема и ситуационный план (Приложение № 14).

Выполнено визуальное обследование, в процессе которого была сделана фотофиксация современного состояния объекта культурного наследия (Приложение № 5).

Проведен анализ исходно-разрешительной и нормативно-технической документации, послужившей правовым и методическим основанием для разработки проектной документации.

Изучена и проанализирована представленная Заказчиком экспертизы проектная документация – «Каменный мост в г. Пушкин, на Павловском шоссе, д. 40. Шифр РП-85», разработанная ООО «НИИПРИИ «Севзапінжтехнологія» в 2022 г.

При проведении экспертизы эксперты соблюдали принципы проведения экспертизы, установленные статьей 29 Федерального закона «Об объектах культурного наследия (памятниках истории и культуры) народов Российской Федерации», обеспечивали объективность, всесторонность и полноту проводимых исследований, а также достоверность и обоснованность своих выводов; самостоятельно оценивали результаты исследований, ответственно и точно формулировали вывод в пределах своей компетенции.

Исследования проводились на основе принципов научной обоснованности, объективности и законности, презумпции сохранности объекта культурного наследия, соблюдения требований безопасности в отношении объекта культурного наследия, достоверности и полноты информации.

Указанные исследования были проведены с применением методов натурного, историко-архивного и историко-архитектурного анализа в объеме, достаточном для обоснования вывода государственной историко-культурной экспертизы. Результаты исследований, проведенных в рамках экспертизы, были оформлены в виде настоящего акта.

10. Факты и сведения, выявленные и установленные в результате проведенных исследований:

10.1. Общие сведения об объекте культурного наследия:

Объект культурного наследия «Отдельный парк» включен в перечень объектов исторического и культурного наследия федерального (общероссийского) значения Постановлением правительства Российской Федерации от 10.07.2001 г. № 527 в составе:

- водовод Павловский (часть Таицкого), 1804 г.;
- дача Великого князя Бориса Владимировича, арх. фон Гоген А.И.;
- дача Юсуповой З.И., 1856-1859 гг., арх.-худ. Монигетти И.А.;
- мосты гранитные через ручей (два), XIX в., нач. XX в., арх. Данини С.А.;

- мосты каменные (пять), сер. XIX в., нач. XX в., арх. Данини С.А.;
- парк, 1839 г., 1841-1847 гг., садовый мастер Лямин Ф.Ф., садовый мастер Пипер И.Ф., сер. XIX в., арх. Видов А.Ф., садовый мастер Миллер В.И., нач. XX в., арх. Данини С.А.;
- пруд Колонистский с плотиной-распределителем, 1824-1825 гг., арх. Менелас А.А., нач. XX в., арх. Данини С.А. (Приложение № 2).

План границ территории объекта культурного наследия федерального значения «Отдельный парк» утвержден распоряжением КГИОП 28.12.2011 г. № 10-1001 (Приложение № 3). Предмет охраны объекта культурного наследия федерального значения «Мосты гранитные через ручей (два)» утвержден распоряжением КГИОП от 07.06.2016 г. № 10-228 (Приложение №4). Охранное обязательство объекта культурного наследия представлено в Приложении № 7, паспорт объекта культурного наследия - в Приложении № 6. Выписка из Единого государственного реестра недвижимости об основных характеристиках и зарегистрированных правах на объект недвижимости представлена в Приложении № 9.

10.2. Краткие исторические сведения:

Императорский Отдельный парк был распланирован в период с 1839 по 1847 гг. садовыми мастерами Ф.Ф. Ляминам и И.Ф. Пипером. Парк расположился в непосредственной близости к Екатерининскому и Павловскому парка. Парк был ограничен с восточной стороны Царскосельской железной дорогой, с западной стороны Павловским шоссе, с северной стороны Московской дорогой и с южной стороны Парковой улицей в Павловске. Местность с покатым рельефом пересекало множество мелких ручьев и дренажных канав. При прокладке прогулочных дорог через них устроили деревянные мосты. Парк стал единственным в царскосельских государевых владениях общедоступным публичным парком и одним из крупнейших пейзажных парков в окрестностях Санкт-Петербурга.

В последней четверти XIX в. территория парка значительно уменьшилась. Довольно широкие полосы парковой земли, граничащие с Московским и Павловским шоссе, были распроданы участками под застройку особняков и дач.

В первом десятилетии XX в. в Отдельном парке по проекту архитектора Сильвио Данини построено целый ряд каменных мостиков с железными (металлические трубы с опиранием на карнизные блоки) перилами. В 1902 г. архитектор составил проект мостика «через Царскосельский водопровод у караулки путей сообщения». Мост на этом месте должен был возникнуть еще в 1848 г. при устройстве новой дороги, соединившей Новопавловскую дорогу с Водопроводной, но, вероятно, до 1903 г. этот мост был деревянным, как и остальные мосты парка. В 1903 г. был составлен проект почти аналогичного по внешнему виду моста «по ездальной дороге из Царского Села в Павловск». Эта «ездальная дорога» являлась последней частью Новопавловской дороги и деревянный мост на этом месте указан уже на плане 1839 г. подписанным Ляминам. Среди чертежей мостов Отдельного парка имеется и чертеж деревянного моста с очень простыми деревянными перилами без подписи и даты, но с карандашной надписью «мост в Отдельном парке по ездальной дороге к Павловску за Будкой». Здесь зафиксирован вид этого моста, до переделки, возможно в том виде как он и сохранился 1839 г., когда он был построен по проекту Лямина. В 1905 г. был составлен проект однопролетного арочного

пешеходного моста на протоке ручья «по дороге в Павловск у дачи Малиновского» (сохранившийся мост в составе объекта культурного наследия «Мосты гранитные через ручей (два)»).

В 1907 г. архитектором Данини составлен проект моста «у Дубка на Царскосельском водопроводе в Отдельном парке» (утраченный мост в составе объекта «Мосты гранитные через ручей (два)»).

В 1918 г. Отдельный парк был национализирован в числе других владений императорской семьи и передан местному Исполкому. В конце 1920-х гг. парк был передан в ведение Управления Детскосельскими Дворцами-музеями и на его территории в нескольких местах были устроены ягодники, которые создавались с целью использования опыта развития ягодного хозяйства в Павловске.

В годы Великой Отечественной войны 1941-1945 гг. Отдельный парк очень сильно пострадал, потеряв около трети из общего количества деревьев. Планировка его была нарушена при устройстве блиндажей, окопов и траншей.

До настоящего времени сохранились большинство мостов в историческом виде. Это каменные пешеходные арочные мосты, облицованные известняковым камнем, за исключением рассматриваемого моста, облицованного гранитом. Мост «у Дубка на Царскосельском водопроводе в Отдельном парке», расположенный в юго-восточной части парка через водовод на Тярлевской дороге, утрачен.

Мост передан для содержания ГУП «Мостотрест» в 2011 году.

В 2016 году КГИОП выдано задание на проведение работ по сохранению объекта культурного наследия «Мосты гранитные через ручей (два)» в составе объекта культурного наследия «Отдельный парк».

В 2019 году ООО «НИИПРИИ «Севзапинжтехнология» была разработана проектная документация на проведение работ по сохранению объекта культурного наследия федерального значения «Мосты гранитные через ручей (два)», расположенного по адресу: г. Санкт-Петербург, г. Пушкин, Павловское ш., д. 40, сооружение 1, лит. Б, входящего в состав объекта культурного наследия федерального значения «Отдельный парк» и сдана на согласование в КГИОП. 10.04.2020 г. КГИОП составлено письмо № 01-26-190/20-0-1 об отказе в согласовании проектной документации в связи с наличием замечаний. В 2022 году ООО «НИИПРИИ «Севзапинжтехнология» проектная документация была откорректирована и представлена на настоящую государственную историко-культурную экспертизу.

10.3. Описание, современное состояние объекта культурного наследия:

Мост расположен на территории Отдельного парка, на пересечении парковой аллеи и Гуммолосарского ручья и использовался для движения пешеходов и технологического транспорта. Мост представляет собой однопролетное арочное сооружение, облицованное гранитом. В настоящее время мост закрыт для движения пешеходов и транспорта из-за повреждения устоев свода.

Согласно данным технического обследования (*«Том 10.2.1. Раздел 10 «Иная документация в случаях, предусмотренных федеральными законами». Часть 2. Комплексные научные исследования. Книга 1. Обследование технического состояния конструкций моста. Шифр РП-85-НИ.ОКМ»*), длина моста по кладке устоев составляет 9400 мм, ширина моста по карнизам 6000 мм, отверстие моста 1900 мм. Бетонный свод

моста кругового очертания, облицовка торца свода и щековых стенок выполнена гранитными плитами точечной фактуры. Устои моста выполнены из бутовой кладки. Под мостом до уровня опирания свода устои облицованы двумя рядами гранитных плит. Фундаменты мостового сооружения – на естественном основании и выполнены из бутового камня, гранитные блоки облицовки также опираются на бутовый камень по естественному основанию. Проезжая часть на мосту ограничена карнизными известняковыми плитами, уложенными на края облицовки щековых стенок. Покрытием проезжей части служит гравийная засыпка.

На основании анализа результатов обследования моста, оценки его технического состояния и фактической грузоподъемности сделаны следующие общие выводы:

- техническое состояние бетонного свода согласно ГОСТ Р 55567-2013 – неработоспособное: отсутствует гидроизоляция, бетон свода постепенно выщелачивается, имеется трещина по всей границе свода и облицовки;

- заполнение швов между гранитными блоками выполнено из цементного раствора, в последствии утраты шовного заполнения в некоторых местах швы между камнями облицовки раскрыты на величину до 10 см. Техническое состояние согласно ГОСТ Р 55567-2013 – неработоспособное;

- облицовка моста выполнена из гранитных блоков, часть облицовки в зоне фундамента обрушена, часть блоков смещена, часть накрывных карнизных плит и блоков облицовки утрачена. Техническое состояние согласно ГОСТ Р 55567-2013 – неработоспособное;

- устои моста выполнены из бутовой кладки. Под мостом до уровня опирания свода устои облицованы двумя рядами гранитных плит. Облицовка устоев частично разрушена, часть блоков отсутствует или смещена. Техническое состояние согласно ГОСТ Р 55567-2013 – неработоспособное;

- фундаменты мостового сооружения на естественном основании выполнены из бутового камня. Техническое состояние согласно ГОСТ Р 55567-2013 – неработоспособное.

Согласно выводам Тома 10.2.2. *«Раздел 10 «Иная документация в случаях, предусмотренных федеральными законами». Часть 2. Комплексные научные исследования. Книга 2. Обследование строительных и отделочных материалов. Шифр РП-85-НИ.ОСМ»:*

- состояние гранитной облицовки моста неудовлетворительное: наблюдаются подвижки и вывалы камня, на поверхности определяются корковые загрязнения и участки биопоражений;

- наблюдаются подвижки и вывалы гранитных блоков каменного фундамента, камни основания не скреплены между собой;

- определяются сколы, трещины, сильное загрязнение поверхности известнякового карниза проезжей части, обширные участки биопоражений, утраты известняка;

- утрачено перильное ограждение.

10.4. Анализ проектной документации:

На экспертизу представлена проектная документация на проведение работ по сохранению объекта культурного наследия федерального значения «Мосты гранитные через ручей (два)», расположенного по адресу: г. Санкт-Петербург, г. Пушкин, Павловское ш., д. 40,

сооружение 1, лит. Б, входящего в состав объекта культурного наследия федерального значения «Отдельный парк» - «Каменный мост в г. Пушкин, на Павловском шоссе, д. 40. Шифр РП-85», разработанная ООО «Научно-исследовательский и проектно-изыскательский институт «Севзапінжтехнологія» в 2022 г.

Состав проектной документации:

Номер тома	Обозначение	Наименование	Примечание
Раздел 1 «Пояснительная записка»			
1.1	РП-85-ПЗ	Общая пояснительная записка	
Раздел 2 «Проект полосы отвода»			
2.1	РП-85-ППО	Проект полосы отвода	
Раздел 3 «Технологические и конструктивные решения линейного объекта. Искусственные сооружения»			
3.1	РП-85-ТКР.АД	Дорожные работы, благоустройство и озеленение	
3.2	РП-85-ТКР.ИССО	Искусственные сооружения	
Раздел 5 «Проект организации строительства»			
5.1	РП-85-ПОС	Проект организации строительства	
5.2	РП-85-ПОС.ТСОДД	Технические средства организации дорожного движения на время производства работ	
Раздел 6 «Проект организации работ по сносу (демонтажу) линейного объекта»			
6.1	РП-85-ПОД	Проект организации работ по сносу (демонтажу) линейного объекта	
Раздел 7 «Мероприятия по охране окружающей среды»			
7.1	РП-85-ООС	Мероприятия по охране окружающей среды	
7.2	РП-85-ООС.СО	Технологический регламент по обращению со строительными отходами	
Раздел 8 «Мероприятия по обеспечению пожарной безопасности»			
8.1	РП-85-ПБ	Мероприятия по обеспечению пожарной безопасности	
Раздел 9 «Смета на строительство»			
9.1	РП-85-ССР	Сводный сметный расчет	
9.2	РП-85-СМ	Сметы на строительство и реставрацию	
9.3	РП-85-ПЛ	Прайс-листы	
9.4	РП-85-ВОР	Ведомости объемов работ и спецификации	
Раздел 10 «Иная документация в случаях, предусмотренных федеральными законами»			

10.1.1	РП-85-ПР.ФФ	Часть 1. Предварительные работы. Книга 1. Фотофиксация до производства работ	
10.1.2	РП-85-ПР.ОЧ	Часть 1. Предварительные работы. Книга 2. Фотофиксация до производства работ. Архитектурные обмеры	
10.1.3	РП-85-ПР.ИС	Часть 1. Предварительные работы. Книга 3. Краткая историческая справка	
10.2.1	РП-85-НИ.ОКМ	Часть 2. Комплексные научные исследования. Книга 1. Обследование технического состояния конструкций моста	
10.2.2	РП-85-НИ.ОСМ	Часть 2. Комплексные научные исследования. Книга 2. Обследование строительных и отделочных материалов	
10.2.3	РП-85-ТИ	Инженерно-геодезические изыскания. Том 1	
10.2.4	РП-85-ИГДИ	Инженерно-геодезические изыскания. Том 2	
10.2.5	РП-85-ИГЛИ	Инженерно-геологические изыскания	
10.2.6	РП-85-ИГМИ	Инженерно-гидрометеорологические изыскания	
10.2.7	РП-85-ИЭКИ	Инженерно-экологические изыскания	
10.3.1	РП-85-ПР.АР	Часть 3. Проект реставрации и приспособления. Книга 1. Архитектурные решения	
10.3.2	РП-85-ПР.МР	Часть 3. Проект реставрации и приспособления. Книга 2. Методические рекомендации по ведению реставрационных работ	
10.4	РП-85-ОКН	Мероприятия по сохранению объектов культурного наследия	

Проектная документация разработана на основании задания КГИОП на проведение работ по сохранению объекта культурного наследия (памятника истории и культуры) народов Российской Федерации от 26.04.2016 г. № 2-3532/16-0-0 (Приложение № 8).

ООО «НИИПРИИ «Севзапінжтехнологія» обладает лицензией на осуществление деятельности по сохранению объектов культурного наследия (памятников истории и культуры) народов Российской Федерации № МКРФ 02564 от 26.05.2015 г., выданной Министерством культуры Российской Федерации (Приложение № 14).

Том 1.1. Раздел 1 «Пояснительная записка». Общая пояснительная записка. Шифр РП-85-ПЗ Том содержит текстовую часть в составе: общие сведения; краткая характеристика объекта и условий строительства; характеристика искусственного сооружения; результаты обследования; рекомендации по реставрации гранитных элементов и известнякового камня; архитектурные решения; проектные решения; библиография.

Проектом предусматривается капитальный ремонт моста с реставрацией гранитных элементов и известнякового камня. Проектом предусмотрено: - установка шпунтового

ограждения и откачка воды, исследование территории на наличие исторических элементов моста; - демонтаж слабо держащейся гранитной облицовки с сортировкой и выбраковкой разрушенных элементов, очистка от поздних материалов, реставрация с восполнением утрат гранитных элементов в идентичном материале для воссоздания исторического облика; - нумерация существующих блоков и детальная фотофиксация положения блоков в фасадных стенах и русле существующих конструкций; - разборка грунта и бутовой кладки существующего моста; - ремонт, усиление и инъектирование кладки сохраняемых конструкций; - устройство нового железобетонного свода моста; - устройство гидроизоляции под проезжей частью и грунтового покрытия моста; - монтаж отреставрированных элементов облицовки с сохранением исторических отметок порядовки; - расшивка швов по технологии, исключающей выщелачивание раствора; - работы по установке чугунного ограждения; - очистка русла ручья от иловых отложений и берегоукрепление в районе производства работ; - восстановление подходов к мосту с обеспечением водоотвода, ремонтом и устройством газонов с подсыпкой слоя растительного грунта в районе производства работ; - выбраковка большой и самосевной растительности с обеспечением защиты сохраняемых зелёных насаждений в зоне проведения работ согласно актам комиссии с представителями КГИОП и УСПХ; - восстановление нарушенного, в ходе ремонтных работ, благоустройства (газонов, парковых дорог).

Том 2.1. Раздел 2 «Проект полосы отвода». Проект полосы отвода. Шифр РП-85-ППО Том содержит текстовую часть с общими сведениями и графическую часть в составе: Ситуационный план; План полосы отвода; Продольный профиль. Площадь временного отвода под зону производства работ составляет 655 кв.м.

Том 3.1. Раздел 3 «Технологические и конструктивные решения линейного объекта. Искусственные сооружения». Дорожные работы, благоустройство и озеленение. Шифр РП-85-ТКР.АД В томе представлены текстовая часть с описанием проектных решений и графическая часть в составе: Ситуационный план; План устройства подходов к мосту М 1:500; План дорожный М 1:500; План восстановления благоустройства М 1:500; План организации рельефа М 1:500; Стройгенплан; Продольный профиль; Типовой поперечный профиль; Поперечные профили дорожных работ.

Разделом предусмотрено восстановление набивной пешеходной дорожки в границах работ, восстановление газонного покрытия, снос нескольких деревьев и кустарников в зоне производства работ, посадка зеленых насаждений, пересадка дерева в аллее вдоль Павловского шоссе.

В местах сопряжения проектируемого моста с прилегающими участками пешеходной дорожки отвод поверхностных вод обеспечен в направлении от пешеходной части мостового перехода за счёт продольных и поперечных уклонов набивной дорожки и газона. При выпадении осадки не концентрируются, равномерно распределяются по поверхности за счет уклонов. Таким образом, дополнительных мер по осуществлению сбора и очистки поверхностного стока не предусматривается.

Том 3.2. Раздел 3 «Технологические и конструктивные решения линейного объекта. Искусственные сооружения». Искусственные сооружения. Шифр РП-85-ТКР.ИССО Том содержит текстовую часть в составе: общая часть; общие сведения об участке проведения работ; краткое описание существующего моста; основные конструктивные решения;

ведомость объемов работ на капитальный ремонт моста. Состав графической части: Ситуационный план; План М 1:500; Общий вид существующего моста на ПК 0+32,70; Общий вид моста после ремонта; Монолитные конструкции; Узлы крепления облицовочных камней.

Том 5.1. Раздел 5 «Проект организации строительства». Проект организации строительства. Шифр РП-85-ПОС В томе представлена текстовая часть в составе: Общие сведения; Краткая характеристика объекта и условий строительства; Основные проектные решения; Организационно-технологическая схема строительства; Описание особенностей проведения работ в условиях стесненной городской застройки, в местах расположения подземных коммуникаций, линий электропередачи и связи; Решения по вывозу и утилизации отходов; Технология строительства и методы выполнения основных строительно-монтажных работ; Сведения о размерах земельных участков, временно отводимых для обеспечения строительства объекта обоснование размеров площадок для складирования материалов, конструкций, оборудования; Объекты материально-технического снабжения строительства; Потребность в основных строительных машинах и механизмах; Определение потребности в ресурсах для строительства; Обоснование потребности строительства в рабочих кадрах; Потребность строительства во временных зданиях и сооружениях; Обоснование размера площадей для складирования строительных материалов; Мероприятия по обеспечению на объекте безопасного движения в период его строительства; Техника безопасности и противопожарные мероприятия; Расчеты и обоснование размеров опасных зон работы крана; Мероприятия по обеспечению безопасного выполнения работ при монтаже грузов краном; Производство работ в зимнее время; Перечень мероприятий по предотвращению в ходе строительства опасных инженерно-геологических и техногенных явлений, иных опасных природных процессов; Контроль качества строительства; Перечень основных видов строительных и монтажных работ, подлежащих освидетельствованию с составлением соответствующих актов; Организация охраны строящегося объекта; Мероприятия по охране труда; Охрана окружающей природной среды при строительстве; Продолжительность строительства; Техничко-экономические показатели. Графическая часть в составе: Ситуационный план; Стройгенплан. М 1:500; Календарный график производства работ.

Том 5.2 Раздел 5 «Проект организации строительства». Технические средства организации дорожного движения на время производства работ. Шифр РП-85-ПОС.ТСОДД В томе представлена пояснительная записка и графическая часть в составе: Схема существующей дислокации. Ситуационный план. М 1:500; Схема организации дорожного движения на период строительства. М 1:500; Схема объезда М 1:500; Ведомость объёмов работ.

Том 6.1. Раздел 6 «Проект организации работ по сносу (демонтажу) линейного объекта». Проект организации работ по сносу (демонтажу) линейного объекта. Шифр РП-85-ПОД В томе представлена текстовая часть в составе: Общие сведения; Краткая характеристика объекта и условий строительства; Основные проектные решения; Организационно-технологическая схема строительства; Описание особенностей проведения работ в условиях стесненной городской застройки, в местах расположения подземных коммуникаций, линий электропередачи и связи; Решения по вывозу и утилизации отходов; Технология строительства и методы выполнения основных

строительно-монтажных работ; Объекты материально-технического снабжения строительства; Потребность в основных строительных машинах и механизмах; Определение потребности в ресурсах для строительства; Обоснование потребности строительства в рабочих кадрах; Потребность строительства во временных зданиях и сооружениях; Обоснование размера площадей для складирования строительных материалов; Мероприятия по обеспечению на объекте безопасного движения в период его строительства; Техника безопасности и противопожарные мероприятия; Расчеты и обоснование размеров опасных зон работы крана; Мероприятия по обеспечению безопасного выполнения работ при монтаже грузов краном; Производство работ в зимнее время; Перечень мероприятий по предотвращению в ходе строительства опасных инженерно-геологических и техногенных явлений, иных опасных природных процессов; Контроль качества строительства; Перечень основных видов строительных и монтажных работ, подлежащих освидетельствованию с составлением соответствующих актов; Организация охраны строящегося объекта; Мероприятия по охране труда; Охрана окружающей природной среды при строительстве; Продолжительность строительства; Техничко-экономические показатели. Графическая часть в составе: Ведомость объемов работ; Ситуационный план; Стройгенплан. М 1:500.

Том 7.1. Раздел 7 «Мероприятия по охране окружающей среды». Мероприятия по охране окружающей среды. Шифр РП-85-ООС В томе представлена текстовая часть в составе: общие положения; общие сведения об объекте; результаты оценки воздействия объекта на окружающую среду; перечень мероприятий по предотвращению и (или) снижению возможного негативного воздействия намечаемой хозяйственной деятельности на окружающую среду и рациональному использованию природных ресурсов на период строительства и эксплуатации линейного объекта; перечень и расчет затрат на реализацию природоохранных мероприятий и компенсационных выплат; программа производственного экологического контроля (мониторинга) за характером изменения всех компонентов экосистемы; общие выводы; приложения. Графическая часть в составе: Ситуационная карта-схема района проектирования. М 1:500; Стройгенплан. М1:500.

Том 7.2. Раздел 7 «Мероприятия по охране окружающей среды». Технологический регламент по обращению со строительными отходами. Шифр РП-85-ООС.СО В томе представлена текстовая часть в составе: введение; общая характеристика объекта и виды образующихся отходов; расчет количества образования отходов на объекте; мероприятия, направленные на снижение количества образующихся отходов и их влияние на состояние окружающей среды; приложения; ведомости объемов работ. Графическая часть в составе: Ситуационная карта-схема района проектирования. М 1:500.

Том 8.1. Раздел 8 «Мероприятия по обеспечению пожарной безопасности». Мероприятия по обеспечению пожарной безопасности. Шифр РП-85-ПБ В томе представлена пояснительная записка с описанием основных противопожарных мероприятий при проектировании и капитальном ремонте объекта.

Том 9.1. Раздел 9 «Смета на строительство». Сводный сметный расчет. Шифр РП-85-ССР В томе представлен сводный сметный расчет, сметы на проектные работы и инженерные изыскания.

Том 9.2. Раздел 9 «Смета на строительство». Сметы на строительство и реставрацию. Шифр РП-85-СМ В томе представлены локальные сметы на все виды работ по капитальному ремонту и реставрации моста.

Том 9.3. Раздел 9 «Смета на строительство». Прайс-листы. Шифр РП-85-ПЛ В томе собраны коммерческие предложения по материалам, изделиям, строительно-монтажным работам.

Том 9.4. Раздел 9 «Смета на строительство». Ведомости объемов работ и спецификации. Шифр РП-85-ВОР В томе представлены ведомости объемов работ по капитальному ремонту объекта, дефектная ведомость.

Том 10.1.1. Раздел 10 «Иная документация в случаях, предусмотренных федеральными законами». Часть 1. Предварительные работы. Книга 1. Фотофиксация до производства работ. Шифр РП-85-ПР.ФФ В томе представлены материалы фотофиксации существующего моста со схемой фотофиксации.

Том 10.1.2. Раздел 10 «Иная документация в случаях, предусмотренных федеральными законами». Часть 1. Предварительные работы. Книга 2. Фотофиксация до производства работ. Архитектурные обмеры. Шифр РП-85-ПР.ОЧ В томе представлена пояснительная записка и графическая часть в составе: Ситуационный план; План моста. М 1:20; Низовая сторона. М 1:20; Верховая сторона. М 1:20; Поперечный разрез 1-1. М 1:20; Поперечный разрез 2-2. М 1:20.

Том 10.1.3. Раздел 10 «Иная документация в случаях, предусмотренных федеральными законами». Часть 1. Предварительные работы. Книга 3. Краткая историческая справка. Шифр РП-85-ПР.ИС В томе представлена краткая историческая справка с иконографическими материалами.

Том 10.2.1. Раздел 10 «Иная документация в случаях, предусмотренных федеральными законами». Часть 2. Комплексные научные исследования. Книга 1. Обследование технического состояния конструкций моста. Шифр РП-85-НИ.ОКМ В томе представлена текстовая часть в составе: Введение; Особенности конструкции моста; Обследование моста; оценка грузоподъемности моста; Анализ результатов обследования. Заключение. На основании анализа результатов обследования моста, оценки его технического состояния и фактической грузоподъемности сделаны выводы, что техническое состояние конструкций и элементов моста согласно ГОСТ Р 55567-2013 – неработоспособное.

Том 10.2.2. Раздел 10 «Иная документация в случаях, предусмотренных федеральными законами». Часть 2. Комплексные научные исследования. Книга 2. Обследование строительных и отделочных материалов. Шифр РП-85-НИ.ОСМ В томе представлена текстовая часть в составе: Общая часть; Введение; Выводы. В томе представлены результаты натурного обследования состояния материалов устройства моста. В состав выполненных исследовательских работ вошло: натурное обследование; определение вида и состояния материала отделки; фотофиксация современного состояния материалов. При проведении натурного обследования, основное внимание было уделено определению степени сохранности материалов, оценке их технического состояния, наличию дефектов и, по возможности, выявлению причин их появления. Целью работы явилась выдача технологических рекомендаций по ведению реставрационных работ,

которые подобраны с учетом требования максимально возможного сохранения, не потерявших свои эксплуатационные характеристики материалов.

Том 10.2.3. Раздел 10 «Иная документация в случаях, предусмотренных федеральными законами». Инженерно-геодезические изыскания. Том 1. Шифр РП-85-ТИ
В томе представлена пояснительная записка в составе: Общие сведения; Краткая характеристика района работ; Топографо-геодезическая изученность района работ; Топографо-геодезические работы; Сведения о проведении технического контроля и приемки работ; Заключение; Приложения. В графической части представлен Топографический план М 1:500.

Том 10.2.4. Раздел 10 «Иная документация в случаях, предусмотренных федеральными законами». Инженерно-геодезические изыскания. Том 2. Шифр РП-85-ИГДИ
В томе представлена текстовая часть в составе: Общие сведения; Физико-географические условия района работ и техногенные факторы; Топографо-геодезическая изученность территории; Методика и технология выполнения работ; Сведения о проведении технического контроля и приемки работ; Заключение; Приложения. Графическая часть: Топографический план. М 1:500.

Том 10.2.5. Раздел 10 «Иная документация в случаях, предусмотренных федеральными законами». Инженерно-геологические изыскания. Шифр РП-85-ИГЛИ
В томе представлена текстовая часть, текстовые приложения, графические приложения. Текстовая часть в составе: Введение; Изученность инженерно-геологических условий; Физико-географические условия; Инженерно-геологические условия; Гидрогеологические условия; Свойства грунтов; Специфические грунты; Инженерно-геологические процессы; Выводы и рекомендации; Метрология. Графическое приложение в составе: Карта фактического материала; Геолого-литологические колонки скважин и графики статического зондирования; Паспорт ИССО.

Том 10.2.6. Раздел 10 «Иная документация в случаях, предусмотренных федеральными законами». Инженерно-гидрометеорологические изыскания. Шифр РП-85-ИГМИ
В томе представлена текстовая часть в составе: Введение; Общая характеристика и изученность объекта изысканий; Состав работ и методы их выполнения; Климатические условия; Результаты гидрологических изысканий; Заключение; Приложения. Графическое приложение: Промерные профили в районе Каменного моста. М 1:500.

Том 10.2.7. Раздел 10 «Иная документация в случаях, предусмотренных федеральными законами». Инженерно-экологические изыскания. Шифр РП-85-ИЭКИ
В томе представлена текстовая часть в составе: Введение; Краткая характеристика природных и техногенных условий; Современное экологическое состояние территории; Прогноз возможных неблагоприятных воздействий; Рекомендации по предотвращению и снижению нежелательных экологических последствий; Предложения к программе экологического мониторинга; Выводы и рекомендации; Текстовые приложения.

Том 10.3.1. Раздел 10 «Иная документация в случаях, предусмотренных федеральными законами». Часть 3. Проект реставрации и приспособления. Книга 1. Архитектурные решения. Шифр РП-85-ПР.АР
В томе представлена текстовая часть с описанием и обоснованием проектных решений и графическая часть (архитектурные решения) в составе: план моста, фасады, разрезы, узлы, чертежи перильного ограждения.

Том 10.3.2. Раздел 10 «Иная документация в случаях, предусмотренных федеральными законами». Часть 3. Проект реставрации и приспособления. Книга 2. Методические рекомендации по ведению реставрационных работ. Шифр РП-85-ПР.МР В томе представлена текстовая часть в составе: Общая часть; Общие положения; Реставрация гранитного камня (удаление загрязнений, удаление высолов, удаление микрофлоры, удаление выцветов, состоящих из продуктов окисления соединений железа, удаление граффити, герметизация трещин, удаление докомпановок утрат, выполненных строительными растворами, удаление докомпановок утрат, выполненных строительными растворами); Реставрация известнякового камня (удаление загрязнений, биоцидная обработка поверхности камня, восполнение утрат облицовки или разрушения камня, очистка поверхности кладки, удаление загрязнений с поверхности специальными смывками и методами, восполнение шовного раствора, защита поверхности кладки).

Том 10.4. Раздел 10 «Иная документация в случаях, предусмотренных федеральными законами». Мероприятия по сохранению объектов культурного наследия. Шифр РП-85-ОКН Состав тома: Общие сведения; Краткая характеристика объекта и условий строительства; Проектные решения; проект организации строительства; Проектируемые мероприятия; рекомендации по охране объектов культурного наследия.

Настоящий раздел содержит проектные решения по обеспечению сохранности объектов культурного наследия, попадающих в зону возможного влияния при проведении работ по капитальному ремонту моста. Площадка временного отвода под зону производства работ расположена на территории объекта культурного наследия федерального значения «Парк», входящего в состав объекта культурного наследия федерального значения «Отдельный парк». В непосредственной близости от участка проведения работ находится выявленный объект культурного наследия «Историческая трасса Павловского шоссе с аллеями и гидротехническими сооружениями».

Настоящей проектной документацией предусмотрены следующие мероприятия по обеспечению сохранности объектов культурного наследия, обязательное соблюдение которых является условием обеспечения их сохранности:

- строительная площадка расположена исключительно в пределах границы отвода земли под строительство (полоса отвода реконструируемой дороги) и ограждается специальным защитным ограждением высотой 2,0 м;
- запрещено производство любых земляных и строительных работ за границей отвода земли под строительство;
- вокруг сохраняемых деревьев и групп деревьев, выполняются защитные ограждения в виде сплошных дощатых щитов высотой 2 метра, расположенные на расстоянии не менее 0,5метра от ствола дерева, защищающие от ударов;
- кроны деревьев, расположенных в зоне работы строительной техники, стягиваются временными стяжками для предотвращения ударов подвижных частей кранов;
- зона перемещения стрелы крана и груза ограничена местами расположения деревьев;
- перед началом работ производится лечение ран деревьев (при необходимости);

- запрещается изменение рельефа за исключением предусмотренных проектной документацией;

- проезд автотранспорта и дорожно-строительной техники и доставка строительных материалов осуществляется только по существующей автодороге;

- места складирования материалов, предметов, грузов, а также размещение оборудования и бытовок организованы исключительно на территории строительной площадки;

- предусмотрено проведение инструктажа для сотрудников с разъяснением культурно-исторической значимости объектов культурного наследия с указанием запрета их повреждения и необходимости соблюдения всех мер по обеспечению их сохранности.

При реализации мер, предусмотренных в проектной документации работы по реализации проектных решений, не окажут негативное влияние на объекты культурного наследия, находящиеся в зоне проведения работ.

В соответствии с Распоряжением КГИОП от 07.06.2016 г. № 10-228 «Об определении предмета охраны объекта культурного наследия федерального значения «Мосты гранитные через ручей (два)», элементами предмета охраны являются:

- объемно-пространственное и планировочное решение территории: местоположение в юго-западной и юго-восточной частях Отдельного парка; визуальные связи с элементами комплекса, и выявленным объектом культурного наследия «Историческая трасса Павловского шоссе с аллеями и гидротехническими сооружениями».

- объемно-пространственное и конструктивное решение: однопролетный арочный мост с цилиндрическим сводом на каменных устоях, его местоположение в юго-западной части Отдельного парка, габариты и конфигурация в плане; грунтовое покрытие; историческое местоположение в юго-восточной части Отдельного парка, габариты и конфигурация в плане гранитного моста* (*утрачен).

- архитектурно-художественное решение: архитектурно-художественное решение моста в юго-западной части парка в формах неоклассицизма конца XIX -начала XX веков; облицовка фасадов гранитными блоками; руст; веерная выкладка гранитными блоками арок; известняковые карнизные плиты; историческое архитектурно-художественное решение гранитного моста в юго-восточной части парка* (*утрачен).

Анализ предполагаемых к проведению работ показывает, что работ, нарушающих предмет охраны объекта культурного наследия, проектными решениями не предусматривается.

11. Перечень документов и материалов, собранных и полученных при проведении экспертизы, а также использованной для неё специальной, технической и справочной литературы.

Перечень документов, собранных при проведении экспертизы:

- копия паспорта объекта культурного наследия (Приложение №6);

- копия выписки ЕГРН об объекте недвижимости (Приложение №9);

- копия распоряжения КГИОП от 06.06.2022 г. № 317-рп «Об утверждении предмета охраны объекта культурного наследия федерального значения «Парк» (Приложение №14);
- копия распоряжения КГИОП от 05.05.2023 г. № 343-рп «О внесении изменений в распоряжение КГИОП от 06.06.2022 г. № 317-рп» (Приложение №14);
- копия распоряжения КГИОП от 25.01.2019 г. № 28-р «Об утверждении предмета охраны выявленного объекта культурного наследия «Историческая трасса Павловского шоссе с аллеями и гидротехническими сооружениями» (Приложение №14);
- иконографические материалы: - Отдельный парк на Плана императорских садов и парков в Царском Селе. 1858 г. Фрагмент. Источник: http://retromap.ru/14185810_z14_59.703416,30.422687; - Отдельный парк на Плана города Царского села. 1867 г. Источник: http://retromap.ru/1418672_z15_59.733420,30.389170; - Царское село. Военно-топографическая карта С.-Петербургской и Выборгской губерний 1868 г. Источник: http://www.etomesto.ru/map-peterburg_verstovka/; - Район Царского Села, Павловска и Пулково. Военно-топографическая карта, верстовка. 1888 г. Источник: http://www.etomesto.ru/map-peterburg_1892gub_6/; Карта Царского села 1912 г. Фрагмент. Источник: http://retromap.ru/14191023_z14_59.708785,30.417623; - Фрагмент выкопировки из плана г. Царского Села с показанием окраин земель, принадлежащих Царскосельскому Дворцовому Управлению пригодных для отведения под застройку дач. Составил академик архитектуры В. Пруссаков 29 октября 1898 г. Из материалов исторической справки Туровой Е.Л. 1952 г. Архив КГИОП. П.226-111. Н-727; - Чертеж моста у Дубка на Царскосельском водопроводе в Отдельном парке, арх. С.А. Данини. 1907 г. Архив ГМЗ «Царское Село». Инв. № Е-783; План территории объекта культурного наследия «Отдельный парк», сост. Арх. Луценко Е.И. 2004 г. (ориентация плана на юг). Архив КГИОП. Паспорт памятника. 2005 г. П.226-111. инв. № 1139П. Гранитные мосты (два). 1830-е – 1840-е; 1900-е, арх. С.А. Данини. На Старопавловской дороге, на Тярлевской дороге у «Дубка» (обозначены на плане под номерами 5-6) (Приложение №1);
- Ситуационная схема; Ситуационный план (Приложение № 14).

Перечень специальной литературы, использованной при проведении экспертизы:

Законы и подзаконные акты:

Градостроительный кодекс Российской Федерации, от 29.12.2004 № 190-ФЗ (в редакции согласно Федеральному закону от 03 июля 2016 года № 368-ФЗ «О внесении изменений в Градостроительный кодекс Российской Федерации»).

Федеральный закон от 25 июня 2002 г. № 73-ФЗ «Об объектах культурного наследия (памятниках истории и культуры) народов Российской Федерации», принят Государственной Думой 24 мая 2002 г., одобрен Советом Федерации 14 июня 2002 г.) (далее – Федеральный закон «Об объектах культурного наследия»). Закон Санкт-Петербурга от 12.07.2007 № 333-64 «Об охране объектов культурного наследия в городе Санкт-Петербурге».

Положение о государственной историко-культурной экспертизе, утвержденное постановлением Правительства Российской Федерации от 09 июля 2015 года № 569.

Постановление Правительства Российской Федерации от 16 февраля 2008 г. N 87 "О составе разделов проектной документации и требованиях к их содержанию".

Постановление Правительства РФ «О противопожарном режиме» (утверждены Постановлением правительства от 25 апреля 2012 года, с изменениями на 6 марта 2015 года).

Разъяснительное письмо Минкультуры РФ от 25.03.2014 г. № 52-01-39/12-ГП «О научно-проектной и проектной документации, направляемой на государственную историко-культурную экспертизу».

Национальные стандарты по реставрации:

ГОСТ Р 55528-2013 «Состав и содержание научно-проектной документации по сохранению объектов культурного наследия. Памятники истории и культуры. Общие требования» (действует с 1 января 2014 г.)

ГОСТ Р 55567-2013 «Порядок организации и ведения инженерно-технических исследований на объектах культурного наследия. Памятники истории и культуры. Общие требования» (действует с 1 июня 2014 г.)

ГОСТ Р 56200-2014 «Научное руководство и авторский надзор при проведении работ по сохранению объектов культурного наследия. Основные положения» (действует с 1 февраля 2015 г.)

ГОСТ Р 56254-2014 «Технический надзор на объектах культурного наследия. Основные положения» (действует с 1 июня 2015 г.)

ГОСТ Р 56891.1-2016. Сохранение объектов культурного наследия. Термины и определения. Часть 1. Общие понятия, состав и содержание научно-проектной документации.

ГОСТ Р 56891.2-2016. Сохранение объектов культурного наследия. Термины и определения. Часть 2. Памятники истории и культуры.

Реставрационные правила:

Свод реставрационных правил. Рекомендации по проведению научно-исследовательских, изыскательских, проектных и производственных работ, направленных на сохранение объектов культурного наследия (памятников истории и культуры) народов Российской Федерации. СРП-2007 4-я редакция. Рассмотрен и рекомендован к применению Министерством культуры Российской Федерации сроком действия до «28» апреля 2011 года циркулярным письмом от «11» января 2012 г. № 3-01-39/10-КЧ. – М., 2012.

РНиП 1.02.01-94. Реставрационные нормы и правила. Инструкция о составе, порядке разработки, согласовании и утверждении научно-проектной документации для реставрации недвижимых памятников истории и культуры. - Дата введения 1994-03-30. (Применяется справочно).

Национальные стандарты по строительству:

ГОСТ Р 21.101-2020. Система проектной документации для строительства. Основные требования к проектной и рабочей документации:

Строительные нормы и правила:

ТСН 30-306-02 СПб «Территориальные строительные нормы. Реконструкция и застройка исторически сложившихся районов Санкт-Петербурга»

ТСН 50-302-2004 «Территориальные строительные нормы. Проектирование фундаментов зданий и сооружений в Санкт-Петербурге».

СП 48.13330.2011 «Организация строительства».

СНиП 21-01-97* «Пожарная безопасность».

СП 126.11330.2012 «Геодезические работы в строительстве».

СП 12-136-2002 «Решения по охране труда и промышленной безопасности в проектах организации строительства и в проектах производства работ».

СанПиН 2.2.3.1384-03 Гигиенические требования к организации строительного производства и строительных работ.

СРП-2007 «Рекомендации по проведению научно-исследовательских, изыскательских, проектных и производственных работ, направленных на сохранение объектов культурного наследия (памятников истории и культуры) народов Российской Федерации».

Источники исторических сведений:

- Абарова Е.В., Матвеев Н.П., Саркисова Т.С. Недавнее прошлое Павловского шоссе Царского Села. СПб., 2006;

- Архитекторы Царского Села от Растрелли до Данини: Растрелли, династия Нееловых, Ринальди, Фельтен, Камерон, Кваренги, Гесте, Стасов, Менелас, Штакеншнейдер, Монигетти, Видов, Данини: [альбом / Л.В. Бардовская и др.; общ. ред.: И.К. Ботт]. - Санкт-Петербург: Аврора, 2010. - 301, [2] с.;

- Вильчковский С. Н. Царское Село. Путеводитель. 1710-1910. СПб., 1911. - Город Пушкин: Историко-краеведческий очерк-путеводитель / Сост. Г.К. Козьян. – СПб.: Лениздат, 1992. – 317 с.;

- Курбатов, В.Я. Детское Село. – Л.: Изд-во Лен. губ. Совета профсоюзов, 1925. – 109 с.;

- Пыляев, М.И. Забытое прошлое окрестностей Петербурга. Издание с дополнениями М.И. Пыляева, научным комментарием, именованным указателем, аннотированными иллюстрациями / Сост. В. И. Витязева, О. В. Миллер. Под научной редакцией В. И. Витязевой. – СПб.: Лениздат, 1996. – 669 с.;

- Ходасевич Г.Д. Царское Село // Три века Санкт-Петербурга. В 3 т. СПб.: Филологический факультет СПбГУ. – М.: Академия, 2003. – С. 492–494;

- Турова Е.Л. Отдельный парк. Историческая справка. Л., 1952. Архив КГИОП. П.226-111. Н-727;

- Семенова Г.В. Отдельный парк. Историческая справка. СПб., 1996. Архив КГИОП. П. 226-111. Н-4213;

- Паспорт памятника «Отдельный парк. Ансамбль» от 29.04.2005 г. Архив КГИОП. П.226-111. инв. № 1139П;

Интернет-ресурсы:

- http://retromap.ru/14185810_z14_59.703416,30.422687

- <http://www.etomesto.ru/map-peterburg>

12. Обоснования вывода экспертизы

Экспертное заключение подготовлено по результатам изучения представленных на экспертизу проектной документации, документов и проведения необходимых исследований и оценок, основываясь на содержании Федерального закона от 25 июня 2002 г. №73-ФЗ «Об объектах культурного наследия (памятниках истории и культуры) народов Российской Федерации», Положения о государственной историко-культурной экспертизе, утвержденного постановлением Правительства Российской Федерации от 15 июля 2009 г. №569, материалов специальной, справочной и нормативной литературы.

Объем и содержание проектной документации на проведение работ по сохранению объекта культурного наследия федерального значения «Мосты гранитные через ручей (два)», расположенного по адресу: г. Санкт-Петербург, г. Пушкин, Павловское ш., д. 40, сооружение 1, лит. Б, входящего в состав объекта культурного наследия федерального значения «Отдельный парк» - **«Каменный мост в г. Пушкин, на Павловском шоссе, д. 40. Шифр РП-85»**, разработанной ООО «Научно-исследовательский и проектно-изыскательский институт «Севзапнжтехнология» в 2022 году, предоставленной заказчиком экспертизы, достаточны для вынесения однозначного заключения экспертизы.

Проектная документация соответствует Национальному стандарту Российской Федерации ГОСТ Р 55528-2013 «Состав и содержание научно-проектной документации по сохранению объектов культурного наследия. Памятники истории и культуры. Общие требования» и содержит необходимый комплект графических и текстовых материалов, обеспечивающих возможность на их основании последующего проведения работ по сохранению объекта культурного наследия.

Проектная документация разработана в соответствии с заданием на проведение работ по сохранению объекта культурного наследия, выданному государственным органом, осуществляющим функции в области государственной охраны объектов культурного наследия – в соответствии с п. 1 ст. 45 Федерального закона «Об охране объектов культурного наследия (памятников истории и культуры) народов Российской Федерации № 73-ФЗ от 25 июня 2002 г.

По результатам оценки вывода акта влияния на конструктивные и другие характеристики надежности и безопасности объекта культурного наследия (памятника истории и культуры) народов Российской Федерации, установлено, что предполагаемые к выполнению виды работ не оказывают влияния на конструктивные и другие характеристики надежности и безопасности рассматриваемого объекта культурного наследия согласно требованиям Федерального закона от 25.06.2002 г. № 73-ФЗ «Об объектах культурного наследия (памятниках истории и культуры) народов Российской Федерации» и с учетом положений Градостроительного кодекса Российской Федерации и иных правовых актов. Вывод акта влияния соответствует общему содержанию проектной документации.

Анализ представленной на экспертизу проектной документации на проведение работ по сохранению объекта культурного наследия федерального значения «Мосты гранитные через ручей (два)», расположенного по адресу: г. Санкт-Петербург, г. Пушкин, Павловское ш., д. 40, сооружение 1, лит. Б, входящего в состав объекта культурного наследия федерального значения «Отдельный парк» - **«Каменный мост в г. Пушкин, на Павловском шоссе, д. 40. Шифр РП-85»**, разработанной ООО «Научно-

исследовательский и проектно-изыскательский институт «Севзапінжтехнологія» в 2022 году, показал, что проектная документация:

- соответствует Заданию КГИОП на проведение работ по сохранению объекта культурного наследия (памятника истории и культуры) народов Российской Федерации от 26.04.2016 г. № 2-3532/16-0-0;

- разработана организацией, обладающей лицензией Министерства культуры Российской Федерации;

- обеспечивает сохранение историко-культурной ценности и поддержание в надлежащем техническом состоянии объекта культурного наследия, без ухудшения физического состояния и изменения предмета охраны объекта культурного наследия;

- отвечает требованиям законодательства Российской Федерации в области охраны объектов культурного наследия.

13. Вывод экспертизы:

На основании рассмотрения представленной Заказчиком проектной документации экспертная комиссия пришла к выводу **о соответствии (положительное заключение)** проектной документации на проведение работ по сохранению объекта культурного наследия федерального значения «Мосты гранитные через ручей (два)», расположенного по адресу: г. Санкт-Петербург, г. Пушкин, Павловское ш., д. 40, сооружение 1, лит. Б, входящего в состав объекта культурного наследия федерального значения «Отдельный парк» - «Каменный мост в г. Пушкин, на Павловском шоссе, д. 40. Шифр РП-85», разработанной ООО «Научно-исследовательский и проектно-изыскательский институт «Севзапінжтехнологія» в 2022 году в составе, указанном в п.10.4 настоящего Акта, требованиям законодательства Российской Федерации в области государственной охраны объектов культурного наследия.

14. Перечень приложений к заключению экспертизы:

Приложение № 1. Иконографические материалы.

Приложение № 2. Копия решения органа государственной власти о включении в единый государственный реестр объектов культурного наследия (памятников истории и культуры) народов Российской Федерации.

Приложение № 3. Копия решения органа государственной власти об утверждении границ территории объекта культурного наследия.

Приложение № 4. Копия решения органа государственной власти об определении предмета охраны объекта культурного наследия.

Приложение № 5. Материалы фотофиксации.

Приложение № 6. Паспорт объекта культурного наследия.

Приложение № 7. Копия охранного обязательства собственника объекта культурного наследия.

Приложение № 8. Копия задания, выданного органом охраны на проведение работ по сохранению объекта культурного наследия

Приложение № 9. Правоустанавливающие документы: выписка из ЕГРН.

Приложение № 10. Документы технического учета: план первичного объекта недвижимости; копия технического паспорта моста.

Приложение № 11. Копия договора на проведение государственной историко-культурной экспертизы.

Приложение № 12. Копии договоров с экспертами.

Приложение № 13. Копии протоколов заседаний экспертной комиссии.

Приложение № 14. Иная документация.

15. Дата оформления заключения экспертизы:

В. Э. Трушковский 13 июня 2023 года *(подписано усиленной электронной подписью)*

В. В. Полетайкин 13 июня 2023 года *(подписано усиленной электронной подписью)*

В. И. Бубнов 13 июня 2023 года *(подписано усиленной электронной подписью)*

Приложение №1 к Акту по результатам государственной историко-культурной экспертизы проектной документации на проведение работ по сохранению объекта культурного наследия федерального значения «Мосты гранитные через ручей (два)», расположенного по адресу: г. Санкт-Петербург, г. Пушкин, Павловское ш., д. 40, сооружение 1, лит. Б, входящего в состав объекта культурного наследия федерального значения «Отдельный парк» - «Каменный мост в г. Пушкин, на Павловском шоссе, д. 40. Шифр РП-85», ООО «Научно-исследовательский и проектно-изыскательский институт «Севзапінжтехнологія», 2022 г.

Историческая справка
Историческая иконография

Историческая справка

Императорский Отдельный парк был распланирован в период с 1839 по 1847 гг. садовыми мастерами Ф.Ф. Ляминам и И.Ф. Пипером. Парк расположился в непосредственной близости к Екатерининскому и Павловскому паркам (Илл. 5). Парк был ограничен с восточной стороны Царскосельской железной дорогой, с западной стороны Павловским шоссе, с северной стороны Московской дорогой и с южной стороны Парковой улицей в Павловске. Местность с покатым рельефом пересекало множество мелких ручьев и дренажных канав. При прокладке прогулочных дорог через них устроили деревянные мосты. Парк стал единственным в царскосельских государевых владениях общедоступным публичным парком и одним из крупнейших пейзажных парков в окрестностях Санкт-Петербурга.

В последней четверти XIX в. территория парка значительно уменьшилась. Довольно широкие полосы парковой земли, граничащие с Московским и Павловским шоссе, были распроданы участками под застройку особняков и дач.

В первом десятилетии XX в. в Отдельном парке по проекту архитектора Сильвио (Валентин Амвросиевич) Данини построено целый ряд каменных мостиков с железными (металлические трубы с опиранием на карнизные блоки) перилами. В 1902 г. архитектор составил проект мостика «через Царскосельский водопровод у караулки путей сообщения». Мост на этом месте должен был возникнуть еще в 1848 г. при устройстве новой дороги, соединившей Новопавловскую дорогу с Водопроводной, но, вероятно, до 1903 г. этот мост был деревянным, как и остальные мосты парка. В 1903 г. был составлен проект почти аналогичного по внешнему виду моста «по езжалой дороге из Царского Села в Павловск». Эта «езжалая дорога» являлась последней частью Новопавловской дороги и деревянный мост на этом месте указан уже на плане 1839 г. подписанным Ляминам. Среди чертежей мостов Отдельного парка имеется и чертеж деревянного моста с очень простыми деревянными перилами без подписи и даты, но с карандашной надписью «мост в Отдельном парке по езжалой дороге к Павловску за Будкой». Здесь зафиксирован вид этого моста, до переделки, возможно в том виде как он и сохранился 1839 г., когда он был построен по проекту Лямина. В 1905 г. был составлен проект однопролетного арочного пешеходного моста на протоке ручья «по дороге в Павловск у дачи Малиновского» (сохранившийся мост в составе объекта культурного наследия «Мосты гранитные через ручей (два)»).

В 1907 г. архитектором Данини составлен проект моста «у Дубка на Царскосельском водопроводе в Отдельном парке» (утраченный мост в составе объекта «Мосты гранитные через ручей (два)»).

В 1918 г. Отдельный парк был национализирован в числе других владений императорской семьи и передан местному Исполкому. В конце 1920-х гг. парк был передан в ведение Управления Детскосельскими Дворцами-музеями и на его территории в нескольких местах были устроены ягодники, которые создавались с целью использования опыта развития ягодного хозяйства в Павловске.

В годы Великой Отечественной войны 1941-1945 гг. Отдельный парк очень сильно пострадал, потеряв около трети из общего количества деревьев. Планировка его была нарушена при устройстве блиндажей, окопов и траншей.

До настоящего времени сохранились большинство мостов в историческом виде. Это каменные пешеходные арочные мосты, облицованные известняковым камнем, за исключением рассматриваемого моста, облицованного гранитом. Мост «у Дубка на Царскосельском водопроводе в Отдельном парке», расположенный в юго-восточной части парка через водовод на Тярлевской дороге, утрачен.

Объект культурного наследия «Отдельный парк» включен в перечень объектов исторического и культурного наследия федерального (общероссийского) значения Постановлением правительства Российской Федерации от 10.07.2001 г. № 527 в составе:

- водовод Павловский (часть Таицкого), 1804 г.;
- дача Великого князя Бориса Владимировича, арх. фон Гоген А.И.;
- дача Юсуповой З.И., 1856-1859 гг., арх.-худ. Монигетти И.А.;
- мосты гранитные через ручей (два), XIX в., нач. XX в., арх. Данини С.А.;
- мосты каменные (пять), сер. XIX в., нач. XX в., арх. Данини С.А.;
- парк, 1839 г., 1841-1847 гг., садовый мастер Лямин Ф.Ф., садовый мастер Пипер И.Ф., сер. XIX в., арх. Видов А.Ф., садовый мастер Миллер В.И., нач. XX в., арх. Данини С.А.;
- пруд Колонистский с плотиной-распределителем, 1824-1825 гг., арх. Менелас А.А., нач. XX в., арх. Данини С.А.

В 2016 году КГИОП выдано задание на проведение работ по сохранению объекта культурного наследия «Мосты гранитные через ручей (два)» в составе объекта культурного наследия «Отдельный парк».

Использованная литература:

- Абарова Е.В., Матвеев Н.П., Саркисова Т.С. Недавнее прошлое Павловского шоссе Царского Села. СПб., 2006.
- Архитекторы Царского Села от Растрелли до Данини: Растрелли, династия Нееловых, Ринальди, Фельтен, Камерон, Кваренги, Гесте, Стасов, Менелас, Штакеншнейдер, Монигетти, Видов, Данини: [альбом / Л.В. Бардовская и др.; общ. ред.: И.К. Ботт]. - Санкт-Петербург: Аврора, 2010. - 301, [2] с.
- Вильчковский С. Н. Царское Село. Путеводитель. 1710-1910. СПб., 1911. - Город Пушкин: Историко-краеведческий очерк-путеводитель / Сост. Г.К. Козьян. – СПб.: Лениздат, 1992. – 317 с.
- Курбатов, В.Я. Детское Село. – Л.: Изд-во Лен. губ. Совета профсоюзов, 1925. – 109 с.
- Пыляев, М.И. Забытое прошлое окрестностей Петербурга. Издание с дополнениями М.И. Пыляева, научным комментарием, именованным указателем, аннотированными иллюстрациями / Сост. В. И. Витязева, О. В. Миллер. Под научной редакцией В. И. Витязевой. – СПб.: Лениздат, 1996. – 669 с.
- Ходасевич Г.Д. Царское Село // Три века Санкт-Петербурга. В 3 т. СПб.: Филологический факультет СПбГУ. – М.: Академия, 2003. – С. 492–494.

- Турова Е.Л. Отдельный парк. Историческая справка. Л., 1952. Архив КГИОП. П.226-111. Н-727.
- Семенова Г.В. Отдельный парк. Историческая справка. СПб., 1996. Архив КГИОП. П. 226-111. Н-4213.
- Паспорт памятника «Отдельный парк. Ансамбль» от 29.04.2005 г. Архив КГИОП. П.226-111. инв. № 1139П.

Интернет-ресурсы:

- http://retromap.ru/14185810_z14_59.703416,30.422687
- <http://www.etomesto.ru/map-peterburg>

Историческая иконография

Перечень иллюстраций:

Илл. 1. Отдельный парк на Плана императорских садов и парков в Царском Селе. 1858 г. Фрагмент. Источник:

http://retromap.ru/14185810_z14_59.703416,30.422687

Илл. 2. Отдельный парк на Плана города Царского села. 1867 г. Источник:

http://retromap.ru/1418672_z15_59.733420,30.389170

Илл. 3. Царское село. Военно-топографическая карта С.-Петербургской и Выборгской губерний 1868 г. Источник: http://www.etomesto.ru/map-peterburg_verstovka/

Илл. 4. Район Царского Села, Павловска и Пулково. Военно-топографическая карта, верстовка. 1888 г. Источник: http://www.etomesto.ru/map-peterburg_1892gub_6/

Илл. 5. Карта Царского села 1912 г. Фрагмент. Источник:

http://retromap.ru/14191023_z14_59.708785,30.417623

Илл. 6. Фрагмент выкопировки из плана г. Царского Села с показанием окраин земель, принадлежащих Царскосельскому Дворцовому Управлению пригодных для отведения под застройку дач. Составил академик архитектуры В. Пруссаков 29 октября 1898 г.

Из материалов исторической справки Туровой Е.Л. 1952 г.

Архив КГИОП. П.226-111. Н-727.

Илл. 7. Чертеж моста у Дубка на Царскосельском водопроводе в Отдельном парке, арх. С.А. Данини. 1907 г. Архив ГМЗ «Царское Село». Инв. № Е-783.

Илл. 8. Чертеж моста по дороге в Павловск у дачи Малиновского в Отдельном парке, арх. С.А. Данини. 1905 г. Архив ГМЗ «Царское Село». Инв. № Е-789.

Илл. 9. План территории объекта культурного наследия «Отдельный парк», сост.

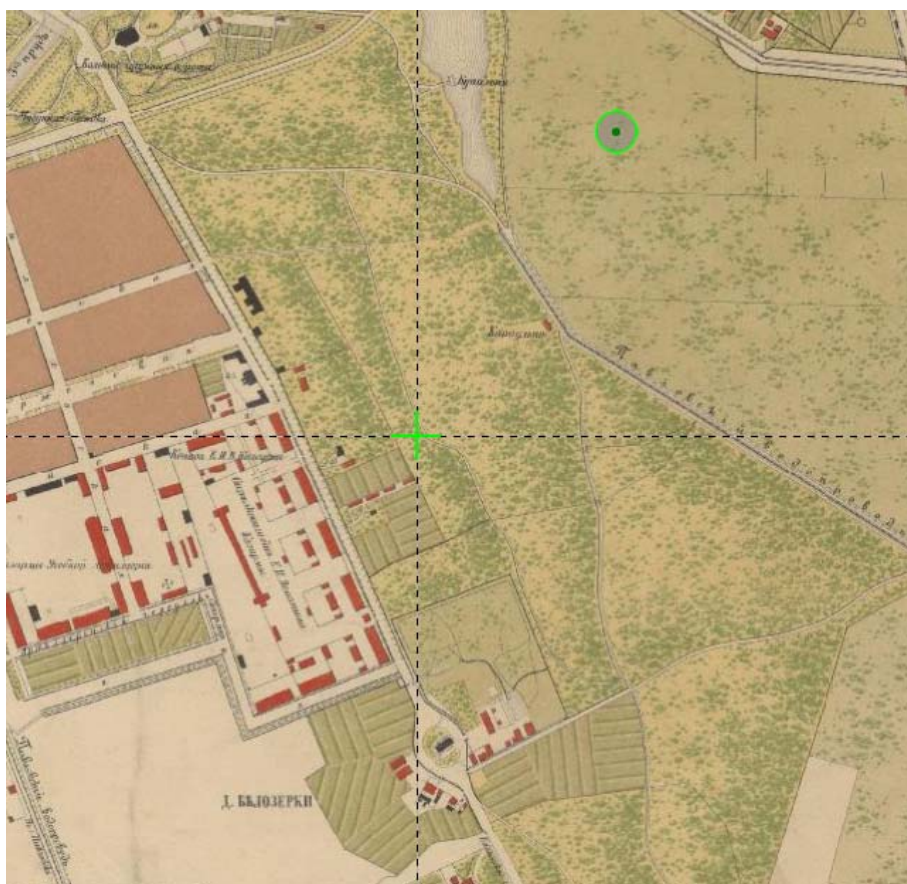
Арх. Лущенко Е.И. 2004 г. (ориентация плана на юг). Архив КГИОП. Паспорт памятника. 2005 г. П.226-111. инв. № 1139П. Гранитные мосты (два). 1830-е – 1840-е; 1900-е, арх. С.А. Данини. На Старопавловской дороге, на Тярлевской дороге у «Дубка» (обозначены на плане под номерами 5-6).

Илл.10. Отдельный парк. Мост на дубовой аллее у караульного помещения.

Восстановление по состоянию на 28 июля 1956 г. Фото Цыплакова. Архив КГИОП.



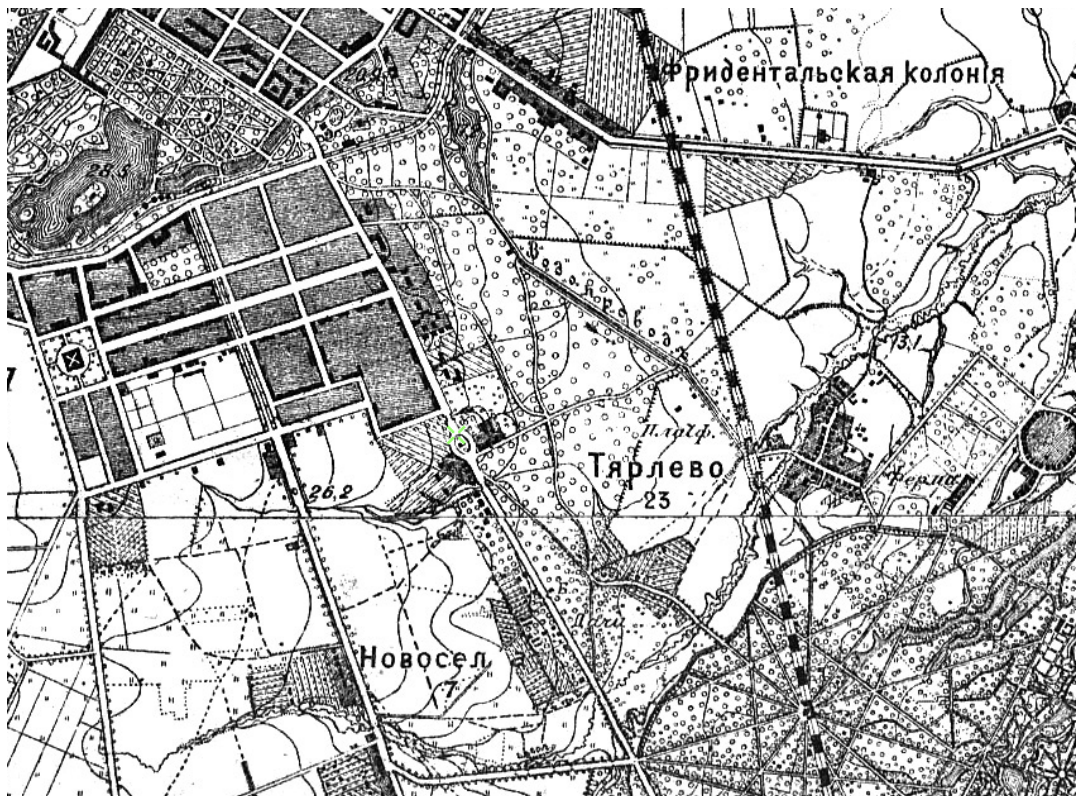
Илл. 1. Отдельный парк на Плана императорских садов и парков в Царском Селе. 1858 г. Фрагмент. Источник: http://retromap.ru/14185810_z14_59.703416,30.422687



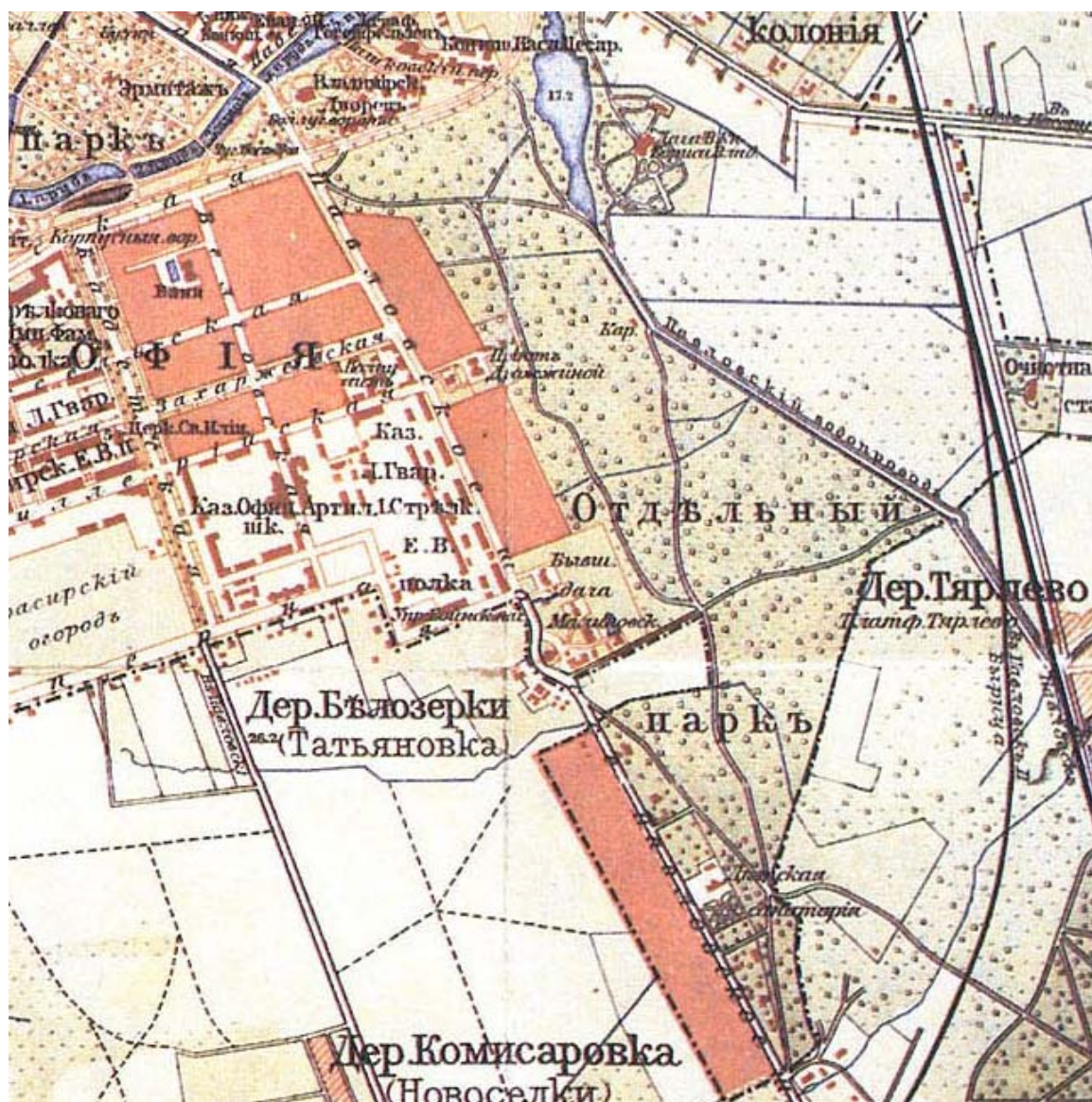
Илл. 2. Отдельный парк на Плана города Царского села. 1867 г. Источник: http://retromap.ru/1418672_z15_59.733420,30.389170



Илл. 3. Царское село. Военно-топографическая карта С.-Петербургской и Выборгской губерний 1868 г. Источник: http://www.etomesto.ru/map-peterburg_verstovka/



Илл. 4. Район Царского Села, Павловска и Пулково. Военно-топографическая карта, верстовка. 1888 г. Источник: http://www.etomesto.ru/map-peterburg_1892gub_6/



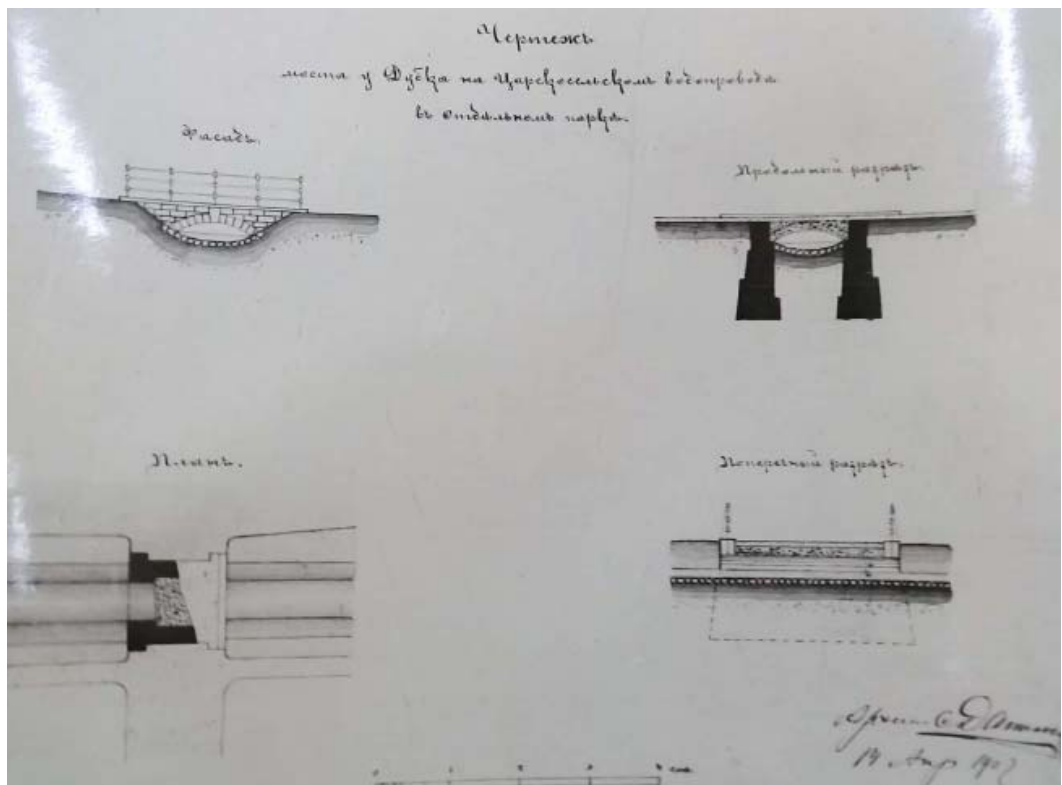
Илл. 5. Карта Царского села 1912 г. Фрагмент. Источник: http://retromap.ru/14191023_z14_59.708785,30.417623



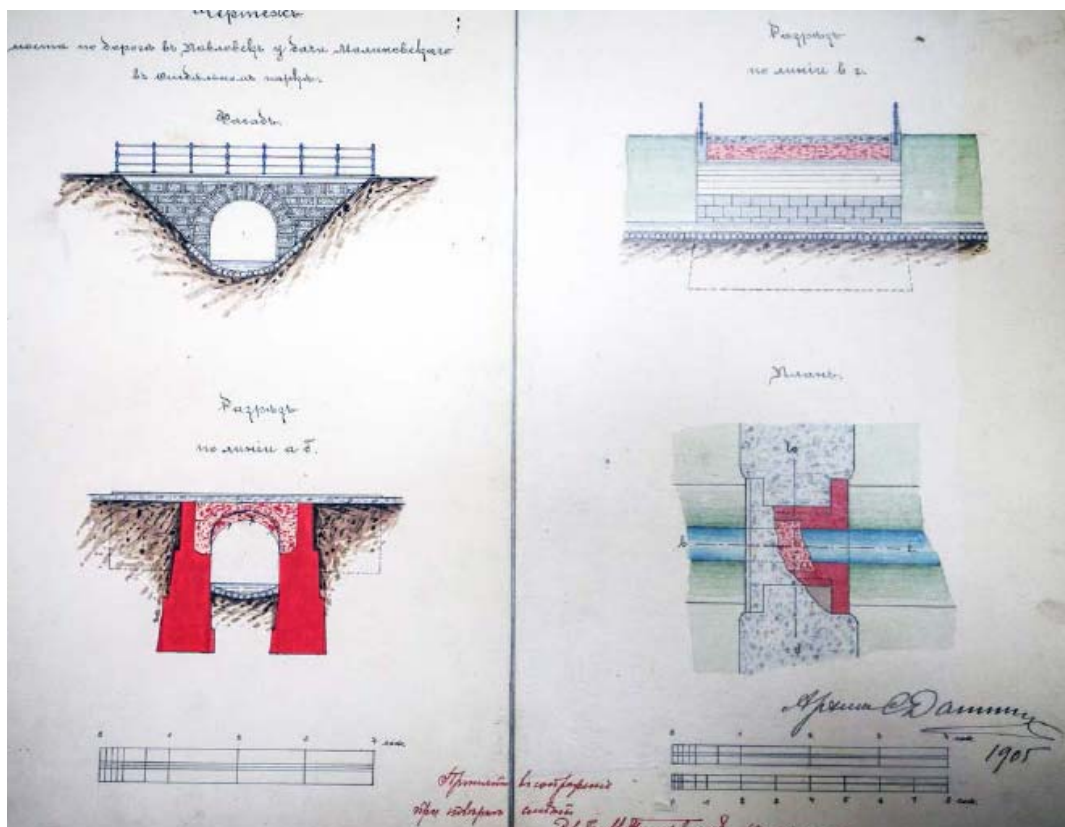
Илл. 6. Фрагмент выкопировки из плана г. Царского Села с показанием окраин земель, принадлежащих Царскосельскому Дворцовому Управлению пригодных для отведения под застройку дач. Составил академик архитектуры В. Прусаков 29 октября 1898 г.

Из материалов исторической справки Туровой Е.Л. 1952 г.

Архив КГИОП. П.226-111. Н-727.



Илл. 7. Чертеж моста у Дубка на Царскосельском водопроводе в Отдельном парке, арх. С.А. Данини. 1907 г. Архив ГМЗ «Царское Село». Инв. № Е-783.



Илл. 8. Чертеж моста по дороге в Павловск у дачи Малиновского в Отдельном парке, арх. С.А. Данини. 1905 г. Архив ГМЗ «Царское Село». Инв. № Е-789.



Илл. 9. План территории объекта культурного наследия «Отдельный парк», сост. Арх. Луценко Е.И. 2004 г. (ориентация плана на юг). Архив КГИОП. Паспорт памятника. 2005 г. П.226-111. инв. № 1139П. Гранитные мосты (два). 1830-е – 1840-е; 1900-е, арх. С.А. Данини. На Старопавловской дороге, на Тярлевской дороге у «Дубка» (обозначены на плане под номерами 5-6).



Илл.10. Отдельный парк. Мост на дубовой аллее у караульного помещения.
Восстановление по состоянию на 28 июля 1956 г. Фото Цыплакова. Архив КГИОП.

Приложение № 2 к Акту по результатам государственной историко-культурной экспертизы проектной документации на проведение работ по сохранению объекта культурного наследия федерального значения «Мосты гранитные через ручей (два)», расположенного по адресу: г. Санкт-Петербург, г. Пушкин, Павловское ш., д. 40, сооружение 1, лит. Б, входящего в состав объекта культурного наследия федерального значения «Отдельный парк» - «Каменный мост в г. Пушкин, на Павловском шоссе, д. 40. Шифр РП-85», ООО «Научно-исследовательский и проектно-изыскательский институт «Севзапнжтехнология», 2022 г.

Копия решения органа государственной власти о включении в единый государственный реестр объектов культурного наследия (памятников истории и культуры) народов Российской Федерации

12863

№ КТ/МОП



ПРАВИТЕЛЬСТВО РОССИЙСКОЙ ФЕДЕРАЦИИ

ПОСТАНОВЛЕНИЕ

от 10 июля 2001 г. № 527

МОСКВА

**О перечне объектов исторического и культурного наследия
федерального (общероссийского)
значения, находящихся в г. Санкт-Петербурге**

Правительство Российской Федерации **п о с т а н о в л я е т :**

1. Одобрить работу Министерства культуры Российской Федерации и правительства Санкт-Петербурга, проведенную совместно с научно-исследовательскими организациями и организациями по охране памятников истории и культуры, по уточнению пообъектного состава памятников истории и культуры федерального (общероссийского) значения, находящихся в г. Санкт-Петербурге.

2. Утвердить прилагаемый перечень объектов исторического и культурного наследия федерального (общероссийского) значения, находящихся в г. Санкт-Петербурге.

3. Признать утратившими силу:

приложение № 1 к постановлению Совета Министров РСФСР от 30 августа 1960 г. № 1327 "О дальнейшем улучшении дела охраны памятников культуры в РСФСР" в части, касающейся памятников культуры г. Ленинграда;

приложение № 1 к постановлению Совета Министров РСФСР от 4 декабря 1974 г. № 624 "О дополнении и частичном изменении

постановления Совета Министров РСФСР от 30 августа 1960 г. № 1327 "О дальнейшем улучшении дела охраны памятников культуры в РСФСР" в части, касающейся памятников культуры г. Ленинграда;

приложение к постановлению Совета Министров РСФСР от 7 сентября 1976 г. № 495 "О дополнении постановления Совета Министров РСФСР от 30 августа 1960 г. № 1327 "О дальнейшем улучшении дела охраны памятников культуры в РСФСР" (СП РСФСР, 1976, № 17, ст.134) в части, касающейся памятника культуры г. Ленинграда;

постановление Правительства Российской Федерации от 20 февраля 1992 г. № 116 "О включении в список исторических памятников ледокола "Красин".

Председатель Правительства
Российской Федерации



М.Касьянов

Наименование и дата сооружения памятника истории и культуры	Местонахождение памятника истории и культуры
✓ Церковь Мученика Иулиана Тарсийского, 1896-1899 гг., арх. Курицын В.Н., арх. Данини С.А.	г. Пушкин, Кадетский бульв., 7
✓ Церковь Казанская, 1785-1790 гг., арх. Кваренги Д.: колокольня ограда с воротами церковь	г. Пушкин, Казанское кладбище
Мемориал в память обороны города в 1941-1944 гг. - "Зеленый пояс Славы Ленинграда". "Непокоренные", 1966 г., арх. Бычков Е.Д., арх. Карасев Н.Н.	г. Пушкин, Колпинское шоссе, 6-й км
Провиантские магазины (два корпуса), 1820-е гг., арх. Стасов В.П., XIX в.	г. Пушкин, Красносельское шоссе, 1, 4
Дом Канобио, 1815 г., арх. Гесте В.И., 1851 г., арх. Монигетти И.А., арх. Никитин Н.С.	г. Пушкин, Леонтьевская ул., 18
Управление полицмейстера с оградой и воротами, 1821 г., арх. Гесте В.И., арх. Стасов В.П.	г. Пушкин, Леонтьевская ул., 22
Управление городское с оградой и воротами, 1821 г., арх. Гесте В.И., арх. Стасов В.П., 1908 г., арх. Данини С.А.	г. Пушкин, Леонтьевская ул., 28
Пожарная часть, 1821 г., арх. Гесте В.И., арх. Стасов В.П.	г. Пушкин, Леонтьевская ул., 32
Башня водонапорная, 1887 г., арх. Видов А.Ф.	г. Пушкин, Витовский парк, 7
✓ Отдельный парк: водовод Павловский (часть Таицкого), 1804 г.	г. Пушкин, между Московским шоссе, Софийским бульв., Павловским шоссе, Парковой ул., линией Витебской железной дороги от 5 Нижнего пруда по ул. Набережной до района Большой Звезды Павловского парка

Наименование и дата сооружения памятника истории и культуры	Местонахождение памятника истории и культуры
<p>дача Великого князя Бориса Владимировича, арх.фон Гоген А.И.:</p> <ul style="list-style-type: none"> главный дом, 1896 г. дом Запасной, 1899 г. корпус Конюшенный, 1896 г. корпус служебный, 1896 г. ограда, 1896 г. ограда внутренняя, 1896 г. парк, 1896 г. фонтан, 1896 г. 	<p>Московское шоссе, 11</p>
<p>дача Юсуповой З.И., 1856-1859 гг., арх.-худ.Монигетти И.А.:</p> <ul style="list-style-type: none"> дача дом садовника ограда с двумя воротами пруд сад 	<p>Павловское шоссе, 10, 12</p>
<p>мосты гранитные через ручей (два), XIX в., нач. XX в., арх.Данини С.А.</p>	<p>г.Пушкин, на Старой Павловской дороге</p>
<p>мосты каменные (пять), сер. XIX в., нач. XX в., арх.Данини С.А.</p>	<p>в парке</p>
<p>парк, 1839 г., 1841-1847 гг., садовый мастер Лямин Ф.Ф., садовый мастер Пипер И.Ф., сер. XIX в., арх.Видов А.Ф., садовый мастер Миллер В.И., нач. XX в., арх. Данини С.А.</p>	<p>между шоссе Московским, Софийским бульв., Павловским шоссе, Парковой ул., линией Октябрьской железной дороги</p>
<p>пруд Колонистский с плотинной-распределителем, 1824-1825 гг., арх.Менелас А.А., нач. XX в., арх.Данини С.А.</p>	<p>в центральной части парка</p>

Приложение № 3 к Акту по результатам государственной историко-культурной экспертизы проектной документации на проведение работ по сохранению объекта культурного наследия федерального значения «Мосты гранитные через ручей (два)», расположенного по адресу: г. Санкт-Петербург, г. Пушкин, Павловское ш., д. 40, сооружение 1, лит. Б, входящего в состав объекта культурного наследия федерального значения «Отдельный парк» - «Каменный мост в г. Пушкин, на Павловском шоссе, д. 40. Шифр РП-85», ООО «Научно-исследовательский и проектно-изыскательский институт «Севзапнжтехнология», 2022 г.

Копия решения органа государственной власти об утверждении границ территории объекта культурного наследия



ПРАВИТЕЛЬСТВО САНКТ-ПЕТЕРБУРГА
КОМИТЕТ ПО ГОСУДАРСТВЕННОМУ КОНТРОЛЮ, ИСПОЛЬЗОВАНИЮ
И ОХРАНЕ ПАМЯТНИКОВ ИСТОРИИ И КУЛЬТУРЫ
РАСПОРЯЖЕНИЕ

окул

28.12.2011

№ 10-1001

**Об утверждении границ и режима использования территории
объекта культурного наследия федерального значения
«Отдельный парк»**

1. Утвердить границы и режим использования территории объекта культурного наследия федерального значения «Отдельный парк», расположенного по адресу: Санкт-Петербург, Пушкинский район, г. Пушкин, между Московским шоссе, Софийским бульваром, Павловским шоссе, Парковой ул., линией Витебской железной дороги, согласно приложениям 1, 2, 3 к настоящему распоряжению.

2. Заместителю начальника отдела государственного учета объектов культурного наследия обеспечить размещение настоящего распоряжения в электронной форме в локальной компьютерной сети КГИОП.

3. Контроль за выполнением распоряжения остаётся за заместителем председателя КГИОП – начальником управления государственного учета объектов культурного наследия.

Заместитель председателя КГИОП

А.А.Разумов

**План поворотных точек границ территории
объекта культурного наследия федерального значения
«Отдельный парк»
с таблицей координат поворотных точек и текстовым описанием границ территории
Санкт-Петербург, г. Пушкин, между Московским шоссе, Софийским бульваром, Павловским
шоссе, Парковой ул., линией Витебской железной дороги**



Таблица координат поворотных точек границы территории объекта культурного наследия федерального значения «Отдельный парк»:

Номер поворотной точки	Координаты поворотных точек в МСК (метры)	
	X	Y
1	2	3
1	67683.32	120207.89
2	67634.17	120122.38
3	67636.40	120119.93
4	67699.55	120085.79
5	67798.29	120031.42
6	67824.87	120015.85
7	67872.35	119989.83
8	68021.13	119907.10
9	68248.08	119782.68
10	68253.42	119759.88
11	68268.54	119735.20
12	68292.56	119711.85
13	68321.69	119701.73
14	68355.60	119704.17
15	68372.39	119713.85
16	68635.59	119594.09
17	68646.60	119589.31
18	68697.75	119564.51
19	68777.59	119527.82
20	68816.17	119509.47
21	68907.46	119466.88
22	68920.92	119460.77
23	68962.95	119438.20
24	68995.75	119418.29
25	69003.98	119413.51
26	69225.26	119283.41
27	69252.28	119267.29
28	69251.5	119265.73
29	69282.86	119246.61
30	69302.43	119234.49
31	69348.46	119207.58
32	69366.70	119260.51
33	69431.08	119445.53
34	69425.97	119447.42
35	69448.54	119508.58
36	69458.88	119504.58
37	69466.88	119525.26
38	69488.68	119560.29
39	69512.81	119590.64
40	69537.05	119612.66
41	69573.63	119638.57
42	69610.99	119658.25
43	69653.03	119672.26
44	69695.61	119678.82

1	2	3
45	69729.08	119681.60
46	69756.21	119682.60
47	69764.66	119684.83
48	69809.14	119712.74
49	69805.36	119718.41
50	69801.03	119726.08
51	69804.14	119727.97
52	69753.43	119796.35
53	69681.16	119908.66
54	69679.60	119910.77
55	69644.80	119965.81
56	69610.99	120018.74
57	69569.63	120083.13
58	69551.28	120111.70
59	69532.60	120140.84
60	69449.21	120270.82
61	69430.08	120466.19
62	69426.30	120501.44
63	69363.70	120520.12
64	69170.66	120568.60
65	68983.97	120615.42
66	68739.56	120665.45
67	68705.09	120669.68
68	68659.17	120673.13
69	68558.65	120680.91
70	68428.88	120690.58
71	68380.62	120694.25
72	68236.85	120696.70
73	68103.64	120699.03
74	67877.80	120703.48
75	67668.53	120663.67
76	67638.51	120639.21
77	67693.33	120602.74
78	67751.15	120466.75
79	67770.83	120387.02
80	67783.28	120309.07
81	67770.50	120257.26

Текстовое описание границ территории объекта
культурного наследия федерального значения «Отдельный парк»:

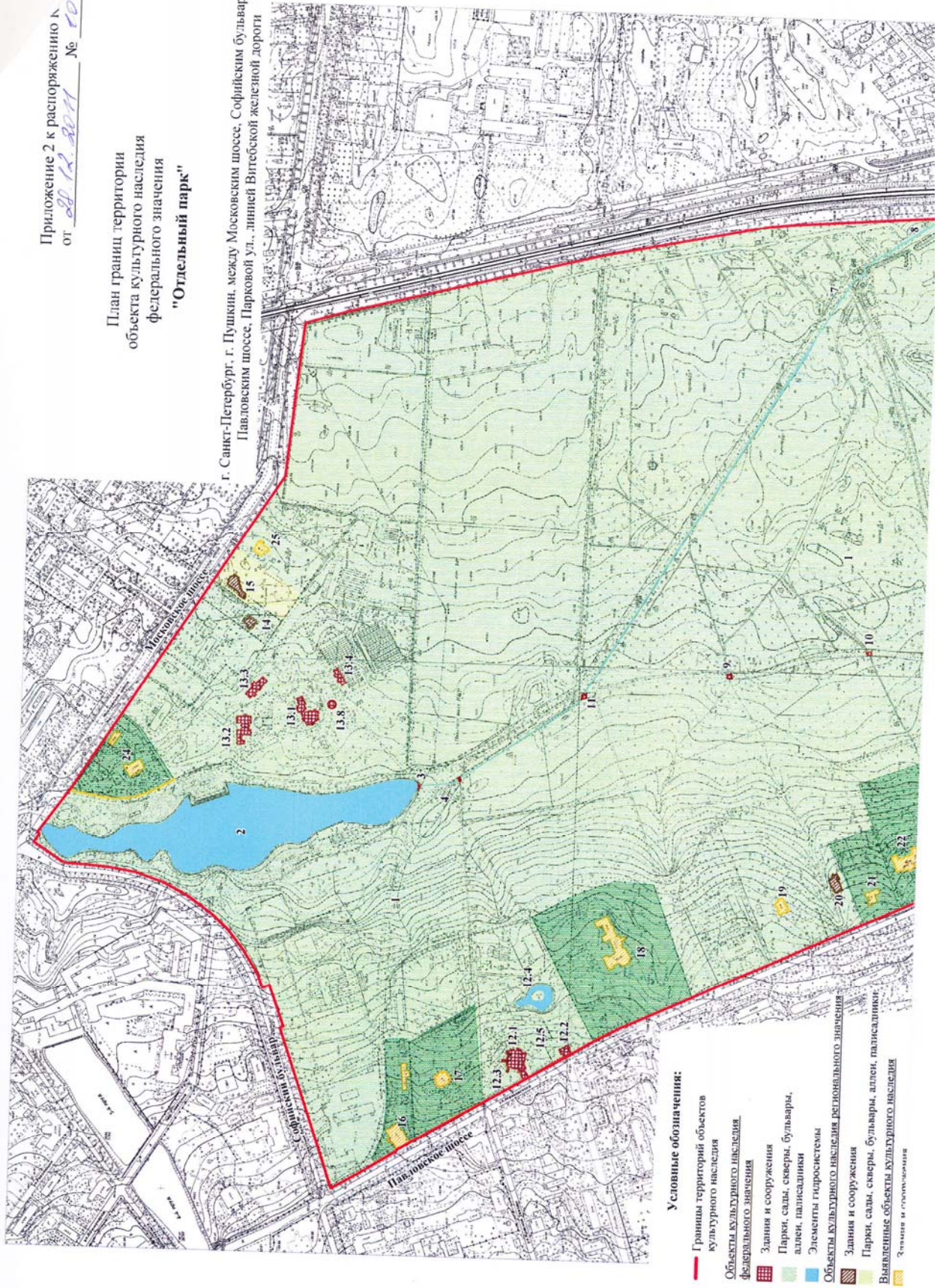
Граница территории объекта культурного наследия «Отдельный парк» от точки 1 до точки 8 совпадает с границей земельного участка, имеющего кадастровый номер 78:18217:16, от точки 8 до точки 9 проходит на северо-запад по прямой вдоль тротуара, от точки 9 до точки 15 проходит по западной стороне проезжей части Павловского шоссе, от точки 15 до точки 16 на северо-запад по прямой вдоль тротуара, от точки 16 до точки 17 совпадает с границей земельного участка, имеющего кадастровый номер 78:42:18217:13, от точки 17 до точки 18 на северо-запад по прямой, от точки 18 до точки 19 совпадает с границей земельного участка, имеющего кадастровый номер 78:42:18217:1, от точки 19 до точки 20 на северо-запад по прямой, от точки 20 до точки 23 совпадает с границей земельного участка, имеющего

кадастровый номер 78:42:18217:17, от точки 23 до точки 26 на северо-запад вдоль тротуара, от точки 26 до точки 29 совпадает с границей земельного участка, имеющего кадастровый номер 78:42:18217:2, от точки 29 до точки 30 на северо-запад по прямой, от точки 30 до точки 34 совпадает с границей земельного участка, имеющего кадастровый номер 78:42:18217:4, от точки 34 до точки 35 совпадает с границей земельного участка, имеющего кадастровый номер 78:42:18217:3, от точки 35 до точки 36 на север по прямой, от точки 36 до точки 48 на северо-восток по прямой вдоль тротуара Софийского бульвара, от точки 48 до точки 49 на юго-восток по прямой, от точки 49 до точки 51 по внешнему контуру здания, имеющего кадастровый номер 78:42:18217:0:64, от точки 51 до точки 52 на юго-восток по прямой, от точки 52 до точки 53 совпадает с границей земельного участка, имеющего кадастровый номер 78:42:18217:24, от точки 53 до точки 54 на юго-восток по прямой, от точки 54 до точки 55 совпадает с границей земельного участка, имеющего кадастровый номер 78:42:18217:5, от точки 55 до точки 56 совпадает с границей земельного участка, имеющего кадастровый номер 78:42:18217:20, от точки 56 до точки 57 проходит на юго-восток по прямой, от точки 57 до точки 58 совпадает с границей земельного участка, расположенного по адресу: г.Санкт-Петербург, Московское шоссе, дом 23, литера А, от точки 58 до точки 59 совпадает с границей земельного участка, имеющего кадастровый номер 78:42:18217:31, от точки 59 до точки 60 проходит на юго-восток по прямой, от точки 60 до точки 61 совпадает с границей земельного участка, имеющего кадастровый номер 78:42:18217:6, от точки 61 до точки 62 проходит на восток по прямой, от точки 62 до точки 63 проходит на юг по прямой, от точки 63 до точки 65 совпадает с границей земельного участка, имеющего кадастровый номер 78:42:18217:6, от точки 65 до точки 68 совпадает с границей земельного участка, имеющего кадастровый номер 78:42:16110:2, от точки 68 до точки 81 совпадает с границей земельного участка, имеющего кадастровый номер 78:42:18217:14, от точки 81 до точки 1 проходит на юго-запад по прямой.

Приложение 2 к распоряжению К
от 28.12.2011 № 10

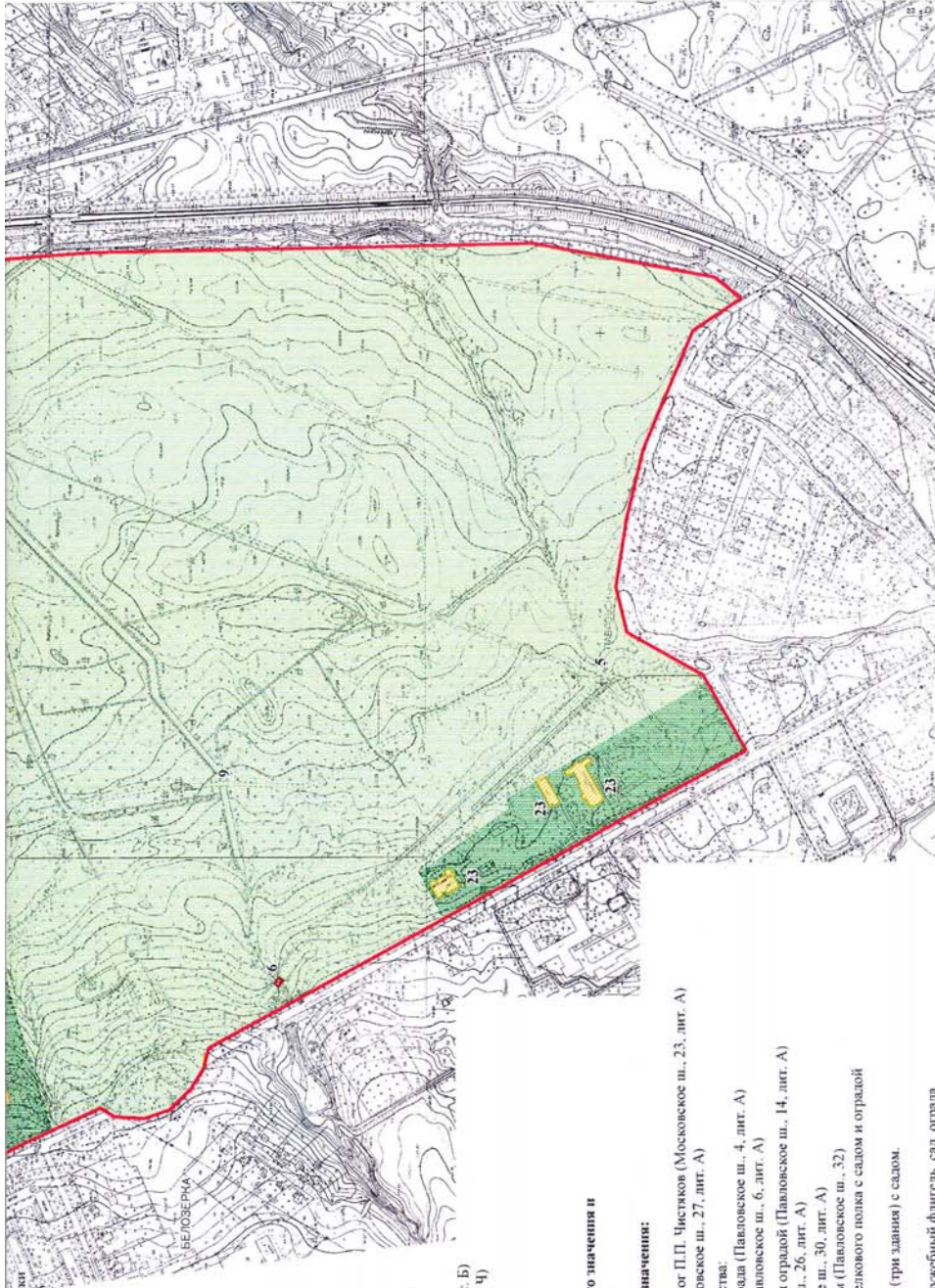
План границ территории
объекта культурного наследия
федерального значения
"Отдельный парк"

г. Санкт-Петербург, г. Пушкин, между Московским шоссе, Софийским бульваром,
Павловским шоссе, Парковой ул., линией Виттебской железной дороги



Условные обозначения:

- Границы территорий объектов культурного наследия
- ▣ Объекты культурного наследия федерального значения
- ▣ Здания и сооружения
- ▣ Парки, сады, скверы, бульвары, аллеи, палисадники
- ▣ Элементы гидросистемы
- ▣ Объекты культурного наследия регионального значения
- ▣ Здания и сооружения
- ▣ Парки, сады, скверы, бульвары, аллеи, палисадники
- ▣ Выявленные объекты культурного наследия
- ▣ Здания и сооружения



М 1:5000

Парки, сады, скверы, бульвары, аллеи, палисадники

Состав объекта культурного наследия федерального значения:

1. Парк
2. Колонистский пруд
3. Плотина-распределитель
4. Каменный мост-труба
5. Каменный мост
6. Гранитный мост
7. Гранитный мост
8. Волгод Павловский (часть Ташицкого)
9. Каменный мост
10. Каменный мост
11. Каменный мост
12. Дача З.И. Юсуповой
- 12.1 Дача Павловское ш., 10, лит. А
- 12.2 Дом слопиника (Павловское ш., 12, лит. А)
- 12.3 Ограда с двумя воротами
- 12.4 Пруд
- 12.5 Сад
13. Дача Великого князя Бориса Владимировича
- 13.1 Главный дом (Московское ш., 3, лит. А)
- 13.2 Запасной дом (Московское ш., 1, лит. В)
- 13.3 Конюшенный корпус (Московское ш., 5, лит. Б)
- 13.4 Служебный корпус (Московское ш., 11, лит. Ч)
- 13.5 Ограда
- 13.6 Ограда внутренняя
- 13.7 Парк
- 13.8 Фонтан

Объекты культурного наследия регионального значения и выявленные объекты культурного наследия, расположенные на территории объекта культурного наследия федерального значения:

14. Дом, в котором жил и умер художник и педагог П.П. Чистяков (Московское ш., 23, лит. А)
15. Дача А.Р. Сивевой (Деревяра) с садом (Московское ш., 27, лит. А)
16. Магазин гвардейского экономического общества: главное здание, служебный флигель, сад, ограда (Павловское ш., 4, лит. А)
17. Дача М.Р. Ростовцевой с садом и оградой (Павловское ш., 6, лит. А)
18. Розильный приют М.А. Дрожжиной с садом и оградой (Павловское ш., 14, лит. А)
19. Дача В.А. Данини (деревянная) (Павловское ш., 26, лит. А)
20. Дача Н.Е. Сверткова (С.А. Таши) (Павловское ш., 30, лит. А)
21. Дача Н.Е. Сверткова (С.М. Дейчмана) с садом (Павловское ш., 32)
22. Общественное собрание лейб-гвардии 1-го Стрелкового полка с садом и оградой (Павловское ш., 34, лит. А)
23. Царскосельский санаторий для бедных детей (три здания) с садом. (Павловское ш., 56, лит. А, Б, В)
24. Лечебница А.Л. Эбермана: главное здание, служебный флигель, сад, ограда (Московское ш., 7, лит. А, 9, лит. А)
25. Дача Ф.А. Амброжевича (Московское ш., 29, лит. А)

Режим использования территории объекта культурного наследия

1. Запрещается использовать территорию объекта культурного наследия:

- под склады и производства взрывчатых и огнеопасных материалов, материалов, загрязняющих объект культурного наследия, его территорию и водные объекты на его территории, а также материалов, имеющих вредные парогазообразные и иные выделения;
- под устройство производств и лабораторий, связанных с неблагоприятным для объекта культурного наследия температурно-влажностным режимом и применением химически активных веществ;
- под хранение машин и механизмов, строительных и иных материалов без согласования с КГИОП;
- под устройство ремонтных мастерских; ремонт, хранение и стоянку транспортных средств без согласования с КГИОП.

Настоящие запреты не распространяются на случаи использования территории объекта культурного наследия в соответствии с его историческим назначением и (или) в соответствии с результатами государственной историко-культурной экспертизы или научно-исследовательских работ, согласованных КГИОП.

2. Проектирование и проведение землеустроительных, земляных, строительных, мелиоративных, хозяйственных и иных работ на территории объекта культурного наследия запрещается, за исключением работ по сохранению данного объекта культурного наследия и (или) его территории, а также хозяйственной деятельности, не нарушающей целостности объекта культурного наследия и не создающей угрозы его повреждения, разрушения или уничтожения.

Работы по сохранению объекта культурного наследия производятся на основании письменного разрешения и задания на проведение указанных работ, выданных КГИОП, и в соответствии с документацией, согласованной с КГИОП.

3. Иные требования к режиму использованию территории объекта культурного наследия определяются по результатам государственной историко-культурной экспертизы или научно-исследовательских работ, согласованных с КГИОП, и утверждаются распоряжением КГИОП.

Приложение № 4 к Акту по результатам государственной историко-культурной экспертизы проектной документации на проведение работ по сохранению объекта культурного наследия федерального значения «Мосты гранитные через ручей (два)», расположенного по адресу: г. Санкт-Петербург, г. Пушкин, Павловское ш., д. 40, сооружение 1, лит. Б, входящего в состав объекта культурного наследия федерального значения «Отдельный парк» - «Каменный мост в г. Пушкин, на Павловском шоссе, д. 40. Шифр РП-85», ООО «Научно-исследовательский и проектно-изыскательский институт «Севзапінжтехнологія», 2022 г.

Копия решения органа государственной власти об определении предмета
охраны объекта культурного наследия



ПРАВИТЕЛЬСТВО САНКТ-ПЕТЕРБУРГА
КОМИТЕТ ПО ГОСУДАРСТВЕННОМУ КОНТРОЛЮ, ИСПОЛЬЗОВАНИЮ
И ОХРАНЕ ПАМЯТНИКОВ ИСТОРИИ И КУЛЬТУРЫ
РАСПОРЯЖЕНИЕ

окуд

07.06.2016

№ 10-228

**Об определении предмета охраны
объекта культурного наследия
федерального значения
«Мосты гранитные через ручей (два)»**

1. Определить предмет охраны объекта культурного наследия федерального значения «Мосты гранитные через ручей (два)», входящего в состав объекта культурного наследия федерального значения «Отдельный парк», расположенного по адресу: Санкт-Петербург, город Пушкин, Павловское шоссе, дом 40, сооружение 1, литера Б (Санкт-Петербург, г. Пушкин, на Старой Павловской дороге), согласно приложению к распоряжению.




2. Начальнику отдела государственного учёта объектов культурного наследия КГИОП обеспечить размещение распоряжения в электронной форме в локальной компьютерной сети КГИОП.


3. Контроль за выполнением распоряжения остается за заместителем председателя КГИОП – начальником Управления государственного учета объектов культурного наследия.

Заместитель председателя КГИОП –
начальник Управления государственного
учета объектов культурного наследия

Г.Р. Аганова

Предмет охраны
объекта культурного наследия федерального значения
«Мосты гранитные через ручей (два)», входящего в состав объекта культурного наследия
федерального значения «Отдельный парк», расположенного по адресу:
Санкт-Петербург, город Пушкин, Павловское шоссе, дом 40, сооружение 1, литера Б
(Санкт-Петербург, г. Пушкин, на Старой Павловской дороге)

№ пп	Видовая принадлежность предмета охраны	Предмет охраны	Фотофиксация
1.	Объемно-пространственное и планировочное решение территории:	местоположение в юго-западной и юго-восточной частях Отдельного парка; визуальные связи с элементами комплекса, и выявленным объектом культурного наследия «Историческая трасса Павловского шоссе с аллеями и гидротехническими сооружениями».	
2.	Объемно-пространственное и конструктивное решение:	однопролетный арочный мост с цилиндрическим сводом на каменных устоях, его местоположение в юго-западной части Отдельного парка, габариты и конфигурация в плане; грунтовое покрытие; историческое местоположение в юго-восточной части Отдельного парка, габариты и конфигурация в плане гранитного моста*. (*утрачен)	
3.	Архитектурно-художественное решение:	архитектурно-художественное решение моста в юго-западной части парка в формах неоклассицизма конца XIX – начала XX веков; облицовка фасадов гранитными блоками; руст; веерная выкладка гранитными блоками арок; известняковые карнизные плиты;	 

		<p>историческое архитектурно-художественное решение гранитного моста в юго-восточной части парка*.</p> <p>(*утрачен)</p>	
--	--	--	---

Приложение № 5 к Акту по результатам государственной историко-культурной экспертизы проектной документации на проведение работ по сохранению объекта культурного наследия федерального значения «Мосты гранитные через ручей (два)», расположенного по адресу: г. Санкт-Петербург, г. Пушкин, Павловское ш., д. 40, сооружение 1, лит. Б, входящего в состав объекта культурного наследия федерального значения «Отдельный парк» - «Каменный мост в г. Пушкин, на Павловском шоссе, д. 40. Шифр РП-85», ООО «Научно-исследовательский и проектно-изыскательский институт «Севзапнжтехнология», 2022 г.

Материалы фотофиксации

Перечень Фотографий:

- Фото 1. Территория объекта культурного наследия федерального значения «Отдельный парк». Съёмка 14.04.2023 г. Трушковский В.Э.
- Фото 2. Объект культурного наследия федерального значения «Мосты гранитные через ручей (два)». Вид с северо-западной стороны. Съёмка 14.04.2023 г. Трушковский В.Э.
- Фото 3. Объект культурного наследия федерального значения «Мосты гранитные через ручей (два)». Вид с западной стороны. Съёмка 14.04.2023 г. Трушковский В.Э.
- Фото 4. Объект культурного наследия федерального значения «Мосты гранитные через ручей (два)». Юго-западная сторона моста. Съёмка 14.04.2023 г. Трушковский В.Э.
- Фото 5. Объект культурного наследия федерального значения «Мосты гранитные через ручей (два)». Вид с восточной стороны. Съёмка 14.04.2023 г. Трушковский В.Э.
- Фото 6. Объект культурного наследия федерального значения «Мосты гранитные через ручей (два)». Северо-восточная сторона моста. Съёмка 14.04.2023 г. Трушковский В.Э.
- Фото 7. Объект культурного наследия федерального значения «Мосты гранитные через ручей (два)». Вид с юго-западной стороны. Съёмка 14.04.2023 г. Трушковский В.Э.
- Фото 8. Территория объект культурного наследия федерального значения «Отдельный парк». Вид на Павловское шоссе. Съёмка 14.04.2023 г. Трушковский В.Э.
- Фото 9. Территория объект культурного наследия федерального значения «Отдельный парк». Вид от моста в юго-восточную сторону. Съёмка 14.04.2023 г. Трушковский В.Э.
- Фото 10. Вид с территории выявленного объекта культурного наследия «Историческая трасса Павловского шоссе с аллеями и гидротехническими сооружениями» в северную сторону. Съёмка 14.04.2023 г. Трушковский В.Э.

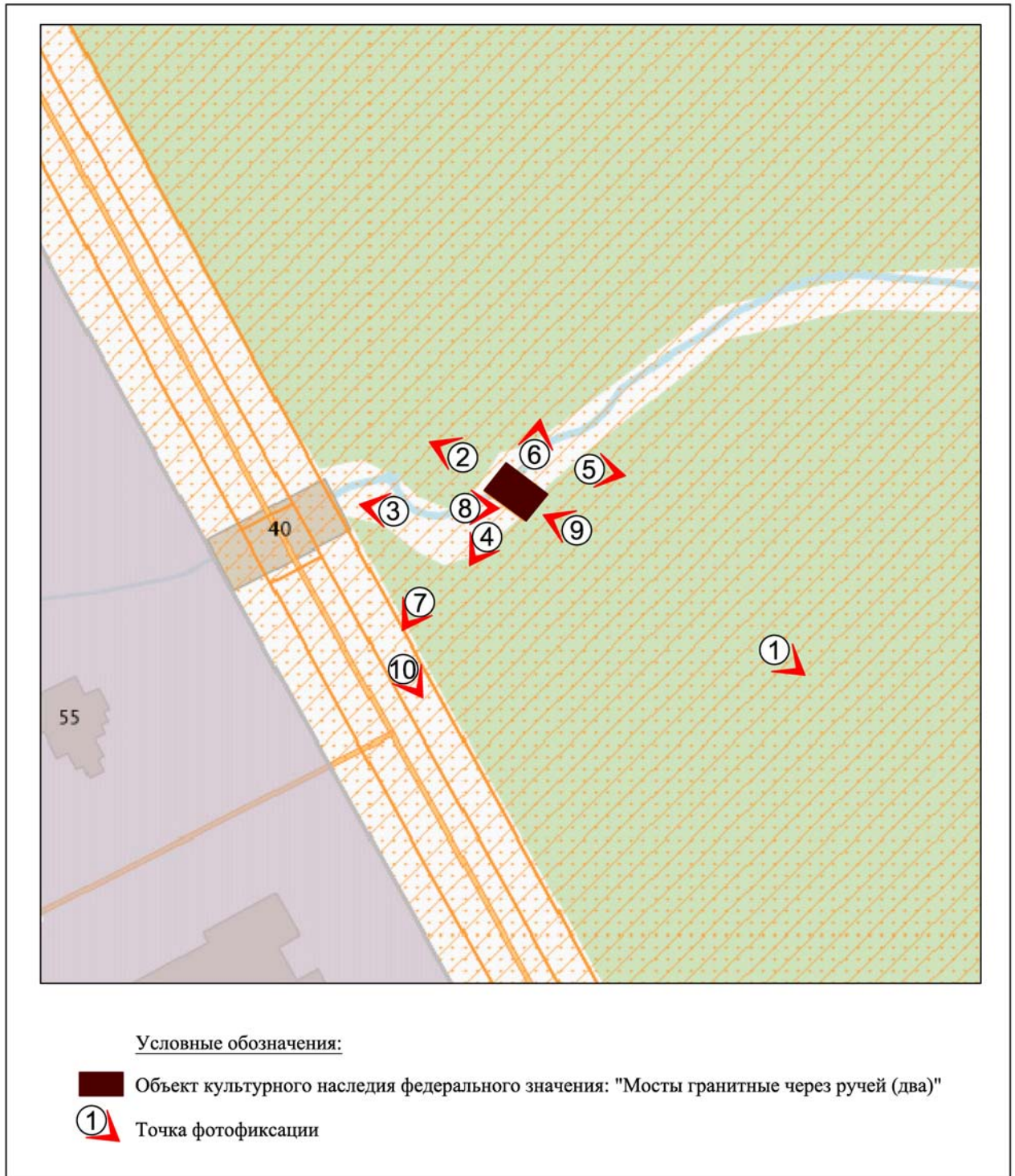


Схема фотофиксации*

*Выполнено на подоснове Геоинформационной системы Санкт-Петербурга
(<https://rgis.spb.ru/mapui/>)



Фото 1. Территория объекта культурного наследия федерального значения «Отдельный парк». Съемка 14.04.2023 г. Трушковский В.Э.



Фото 2. Объект культурного наследия федерального значения «Мосты гранитные через ручей (два)». Вид с северо-западной стороны. Съемка 14.04.2023 г. Трушковский В.Э.



Фото 3. Объект культурного наследия федерального значения «Мосты гранитные через ручей (два)». Вид с западной стороны. Съемка 14.04.2023 г. Трушковский В.Э



Фото 4. Объект культурного наследия федерального значения «Мосты гранитные через ручей (два)». Юго-западная сторона моста. Съемка 14.04.2023 г. Трушковский В.Э.



Фото 5. Объект культурного наследия федерального значения «Мосты гранитные через ручей (два)». Вид с восточной стороны. Съемка 14.04.2023 г. Трушковский В.Э.



Фото 6. Объект культурного наследия федерального значения «Мосты гранитные через ручей (два)». Северо-восточная сторона моста. Съемка 14.04.2023 г. Трушковский В.Э.



Фото 7. Объект культурного наследия федерального значения «Мосты гранитные через ручей (два)». Вид с юго-западной стороны. Съемка 14.04.2023 г. Трушковский В.Э.



Фото 8. Территория объект культурного наследия федерального значения «Отдельный парк». Вид на Павловское шоссе. Съемка 14.04.2023 г. Трушковский В.Э.



Фото 9. Территория объект культурного наследия федерального значения «Отдельный парк». Вид от моста в юго-восточную сторону. Съемка 14.04.2023 г. Трушковский В.Э.



Фото 10. Вид с территории выявленного объекта культурного наследия «Историческая трасса Павловского шоссе с аллеями и гидротехническими сооружениями» в северную сторону. Съемка 14.04.2023 г. Трушковский В.Э.

Приложение № 6 к Акту по результатам государственной историко-культурной экспертизы проектной документации на проведение работ по сохранению объекта культурного наследия федерального значения «Мосты гранитные через ручей (два)», расположенного по адресу: г. Санкт-Петербург, г. Пушкин, Павловское ш., д. 40, сооружение 1, лит. Б, входящего в состав объекта культурного наследия федерального значения «Отдельный парк» - «Каменный мост в г. Пушкин, на Павловском шоссе, д. 40. Шифр РП-85», ООО «Научно-исследовательский и проектно-изыскательский институт «Севзапінжтехнологія», 2022 г.

Паспорт объекта культурного наследия

Утверждено
приказом Министерства культуры
Российской Федерации
от 2 июля 2015 г. № 1906

Экземпляр № 1

781720666440166

Регистрационный номер объекта культурного
наследия в едином государственном реестре
объектов культурного наследия (памятников
истории и культуры) народов Российской Федерации

**ПАСПОРТ
ОБЪЕКТА КУЛЬТУРНОГО НАСЛЕДИЯ**

Фотографическое изображение объекта культурного наследия,
за исключением отдельных объектов археологического наследия,
фотографическое изображение которых вносится на основании решения
соответствующего органа охраны объектов культурного наследия



20.08.2017

Дата съемки (число,месяц,год)

1. Сведения о наименовании объекта культурного наследия

Мосты гранитные через ручей (два)

2. Сведения о времени возникновения или дате создания объекта культурного наследия, датах основных изменений (перестроек) данного объекта и (или) датах связанных с ним исторических событий

XIX в., нач. XX в.

3. Сведения о категории историко-культурного значения объекта культурного наследия

Федерального значения	Регионального значения	Местного (муниципального значения)
+		

4. Сведения о виде объекта культурного наследия

Памятник	Ансамбль	Достопримечательное место
	+	

5. Номер и дата принятия органом государственной власти решения о включении объекта культурного наследия в единый государственный реестр объектов культурного наследия (памятников истории и культуры) народов Российской Федерации

- постановление Правительства Российской Федерации «О перечне объектов исторического и культурного наследия федерального (общероссийского) значения, находящихся в г. Санкт-Петербурге» № 527 от 10.07.2001 г.

6. Сведения о местонахождении объекта культурного наследия (адрес объекта или при его отсутствии описание местоположения объекта)

Санкт-Петербург, город Пушкин, Павловское шоссе, дом 40, сооружение 1, литера Б

7. Сведения о границах территории объекта культурного наследия, включенного в единый государственный реестр объектов культурного наследия (памятников истории и культуры) народов Российской Федерации

- распоряжение КГИОП «Об утверждении границ и режима использования территории объекта культурного наследия федерального значения «Отдельный парк» № 10-1001 от 28.12.2011 г.

8. Описание предмета охраны объекта культурного наследия

Объемно-пространственное и планировочное решение территории: местоположение в юго-западной и юго-восточной частях Отдельного парка; визуальные связи с элементами комплекса, и выявленным объектом культурного наследия «Историческая трасса Павловского шоссе с аллеями и гидротехническими сооружениями». Объемно-пространственное и конструктивное решение: однопролетный арочный мост с цилиндрическим сводом на каменных устоях, его местоположение в юго-западной части Отдельного парка, габариты и конфигурация в плане; грунтовое покрытие; историческое местоположение в юго-восточной части Отдельного парка, габариты и конфигурация в плане гранитного моста*. (*утрачен)
 Архитектурно-художественное решение: архитектурно-художественное решение моста в юго-западной части парка в формах неоклассицизма конца XIX - начала XX веков; облицовка фасадов гранитными блоками; руст; всерная выкладка гранитными блоками арок; известняковые карнизные плиты; историческое архитектурно-художественное решение гранитного моста в юго-восточной части парка*. (*утрачен)

- Распоряжение КГИОП "Об определении предмета охраны объекта культурного наследия федерального значения "Мосты гранитные через ручей (два)" № 10-228 от 07.06.2016 г.

9. Сведения о наличии зон охраны данного объекта культурного наследия с указанием номера и даты принятия органом государственной власти акта об утверждении указанных зон либо информация о расположении данного объекта культурного наследия в границах зон охраны иного объекта культурного наследия

- Закон Санкт-Петербурга «О границах объединенных зон охраны объектов культурного наследия, расположенных на территории Санкт-Петербурга, режимах использования земель и требованиях к градостроительным регламентам в границах указанных зон» № 820-7 от 19.01.2009 г.

Всего в паспорте листов

3

Уполномоченное должностное лицо органа охраны объектов культурного наследия

Заместитель председателя КГИОП		Аганова Галина Рэмовна
должность	ПОДПИСЬ	инициалы, фамилия



04 . 05 . 2023

Дата оформления паспорта
(число, месяц, год)

В настоящем документе прошито
и скреплено печатью
3 (три) листа(ов)



[Handwritten signature] А.М. Волков

[Handwritten signature] Д.С.

Приложение № 7 к Акту по результатам государственной историко-культурной экспертизы проектной документации на проведение работ по сохранению объекта культурного наследия федерального значения «Мосты гранитные через ручей (два)», расположенного по адресу: г. Санкт-Петербург, г. Пушкин, Павловское ш., д. 40, сооружение 1, лит. Б, входящего в состав объекта культурного наследия федерального значения «Отдельный парк» - «Каменный мост в г. Пушкин, на Павловском шоссе, д. 40. Шифр РП-85», ООО «Научно-исследовательский и проектно-изыскательский институт «СЕВЗАПИНЖТЕХНОЛОГИЯ», 2022 г.

Копии охранного обязательства собственника объекта культурного наследия



ПРАВИТЕЛЬСТВО САНКТ-ПЕТЕРБУРГА
КОМИТЕТ ПО ГОСУДАРСТВЕННОМУ КОНТРОЛЮ, ИСПОЛЬЗОВАНИЮ
И ОХРАНЕ ПАМЯТНИКОВ ИСТОРИИ И КУЛЬТУРЫ

23 НОЯ 2020

РАСПОРЯЖЕНИЕ

№ 07-19-524/20

Об утверждении охранного обязательства собственника или иного законного владельца объекта культурного наследия федерального значения «Мосты гранитные через ручей (два)», включенного в единый государственный реестр объектов культурного наследия (памятников истории и культуры) народов Российской Федерации

В соответствии с главой VIII Федерального закона от 25.06.2002 № 73-ФЗ «Об объектах культурного наследия (памятниках истории и культуры) народов Российской Федерации»:

1. Утвердить охранное обязательство собственника или иного законного владельца объекта культурного наследия федерального значения «Мосты гранитные через ручей (два)», расположенного по адресу: Санкт-Петербург, город Пушкин, Павловское шоссе, дом 40, сооружение 1, литера Б (далее – объект), согласно приложению к настоящему распоряжению.

2. Начальнику Юридического управления - юрисконсульту КГИОП обеспечить регистрацию распоряжения и его передачу в необходимом числе копий в отдел обработки документированной информации Управления организационного обеспечения, популяризации и государственного учета объектов культурного наследия КГИОП в течение десяти рабочих дней со дня его утверждения.

3. Начальнику отдела обработки документированной информации Управления организационного обеспечения, популяризации и государственного учета объектов культурного наследия КГИОП обеспечить направление копии распоряжения собственнику объекта, другим лицам, к обязанностям которых относится его исполнение, а также в орган, уполномоченный на ведение Единого государственного реестра недвижимости в порядке, установленном законодательством Российской Федерации, в течение пяти рабочих дней со дня передачи копий согласно пункту 2 распоряжения.

4. Начальнику отдела государственного учета объектов культурного наследия Управления организационного обеспечения, популяризации и государственного учета объектов культурного наследия КГИОП обеспечить направление распоряжения в Министерство культуры Российской Федерации для приобщения к учетному делу объекта.

5. Начальнику отдела координации и контроля Управления организационного обеспечения, популяризации и государственного учета объектов культурного наследия КГИОП обеспечить размещение распоряжения на сайте КГИОП в информационно-телекоммуникационной сети «Интернет» и в локальной компьютерной сети КГИОП.

6. Контроль за выполнением распоряжения остается за заместителем председателя КГИОП - начальником Управления организационного обеспечения, популяризации и государственного учета объектов культурного наследия.

Заместитель председателя КГИОП -
начальник Управления организационного обеспечения,
популяризации и государственного учета
объектов культурного наследия

Г.Р. Аганова

ОХРАННОЕ ОБЯЗАТЕЛЬСТВО
СОБСТВЕННИКА ИЛИ ИНОГО ЗАКОННОГО ВЛАДЕЛЬЦА
объекта культурного наследия, включенного в единый государственный реестр объектов
культурного наследия (памятников истории и культуры) народов Российской Федерации

"Мосты гранитные через ручей (два)"
(указать наименование объекта культурного наследия в соответствии с правовым актом о его
принятии на государственную охрану)

регистрационный номер объекта культурного наследия в едином государственном реестре
объектов культурного наследия (памятников истории и культуры)
народов Российской Федерации:

7	8	1	7	2	0	6	6	6	4	4	0	1	6	6
---	---	---	---	---	---	---	---	---	---	---	---	---	---	---

Раздел 1. Данные об объекте культурного наследия, включенном в единый
государственный реестр объектов культурного наследия
(памятников истории и культуры) народов Российской Федерации

(заполняются в случае, предусмотренном п. 5 ст. 47.6 Федерального закона от
25.06.2002 N 73-ФЗ "Об объектах культурного наследия (памятниках истории и культуры)
народов Российской Федерации")

Отметка о наличии или отсутствии паспорта объекта культурного наследия,
включенного в единый государственный реестр объектов культурного наследия (памятников
истории и культуры) народов Российской Федерации, в отношении которого утверждено
охранное обязательство (далее - объект культурного наследия):

имеется отсутствует
(нужное отметить знаком "V")

При наличии паспорта объекта культурного наследия он является неотъемлемой частью
охранного обязательства.

При отсутствии паспорта объекта культурного наследия в охранное обязательство
вносятся следующие сведения:

1. Сведения о наименовании объекта культурного наследия:

--

2. Сведения о времени возникновения или дате создания объекта культурного наследия,
датах основных изменений (перестроек) данного объекта и (или) датах связанных с ним
исторических событий:

--

3. Сведения о категории историко-культурного значения объекта культурного наследия:

федерального регионального муниципального значения
(нужное отметить знаком "V")

4. Сведения о виде объекта культурного наследия:

памятник ансамбль
(нужное отметить знаком "V")

5. Номер и дата принятия акта органа государственной власти о включении объекта культурного наследия в единый государственный реестр объектов культурного наследия (памятников истории и культуры) народов Российской Федерации:

6. Сведения о местонахождении объекта культурного наследия (адрес объекта или при его отсутствии описание местоположения объекта):

(Субъект Российской Федерации)

(населенный пункт)

улица д. корп./стр. помещение/квартира

иные сведения:

7. Сведения о границах территории объекта культурного наследия (для объектов археологического наследия прилагается графическое отражение границ на плане земельного участка, в границах которого он располагается):

8. Описание предмета охраны объекта культурного наследия:

9. Фотографическое (иное графическое) изображение объекта (на момент утверждения охранного обязательства):

Прилагается: изображений,
(указать количество)

согласно приложению № к настоящему охранному обязательству.

10. Сведения о наличии зон охраны данного объекта культурного наследия с указанием номера и даты принятия органом государственной власти акта об утверждении указанных зон либо информация о расположении данного объекта культурного наследия/земельного участка, в границах которого располагается объект археологического наследия, в границах зон охраны другого объекта культурного наследия:

11. Сведения о требованиях к осуществлению деятельности в границах территории объекта культурного наследия, включенного в единый государственный реестр объектов культурного наследия (памятников истории и культуры) народов Российской Федерации, об особом режиме использования земельного участка, в границах которого располагается объект археологического наследия, установленных статьей 5.1 Федерального закона от 25.06.2002 N 73-ФЗ "Об объектах культурного наследия (памятниках истории и культуры) народов Российской Федерации" (далее - Закон 73-ФЗ):

1) на территории памятника или ансамбля запрещаются строительство объектов капитального строительства и увеличение объемно-пространственных характеристик на территории памятника или ансамбля объектов капитального строительства; проведение земляных, строительных, мелиоративных и иных работ, за исключением работ по сохранению объекта культурного наследия или его отдельных элементов, сохранению историко-градостроительной или природной среды объекта культурного наследия;

2) на территории памятника, ансамбля разрешается ведение хозяйственной деятельности, не противоречащей требованиям обеспечения сохранности объекта культурного наследия и позволяющей обеспечить функционирование объекта культурного наследия в современных условиях;

3) в случае нахождения памятника или ансамбля на территории достопримечательного места подлежат также выполнению требования и ограничения, установленные в соответствии со статьей 5.1 Закона 73-ФЗ, для осуществления хозяйственной деятельности на территории достопримечательного места;

4) особый режим использования земельного участка, в границах которого располагается объект археологического наследия, предусматривает возможность проведения археологических полевых работ в порядке, установленном Законом 73-ФЗ, земляных, строительных, мелиоративных, хозяйственных работ, указанных в статье 30 Закона 73-ФЗ работ по использованию лесов и иных работ при условии обеспечения сохранности объекта археологического наследия, а также обеспечения доступа граждан к указанному объекту.

12. Иные сведения, предусмотренные Законом 73-ФЗ:

Действие охранного обязательства прекращается со дня принятия Правительством Российской Федерации решения об исключении объекта культурного наследия из реестра.

Объект культурного наследия входит в состав объекта культурного наследия федерального значения "Отдельный парк" (согласно постановлению Правительства РФ от 10.07.2001 № 527: г. Пушкин, между Московским шоссе, Софийским бульв., Павловским шоссе, Парковой ул., линией Витебской железной дороги).

Сведения о местонахождении объекта культурного наследия (адрес объекта или при его отсутствии описание местоположения объекта):

- Санкт-Петербург, город Пушкин, Павловское шоссе, дом 40, сооружение 1, литера Б (согласно выписке из Единого государственного реестра недвижимости об объектах недвижимости от 13.04.2020 г. № 99/2020/324789987;

- Санкт-Петербург, г. Пушкин, Отдельный парк, на Старой Павловской дороге (согласно

приказу Минкультуры России от 10.11.2017 г. № 122045-р);

Раздел 2. Требования к сохранению объекта культурного наследия
(заполняется в соответствии со статьей 47.2 Закона 73-ФЗ)

13. Требования к сохранению объекта культурного наследия, включенного в единый государственный реестр объектов культурного наследия (памятников истории и культуры) народов Российской Федерации, предусматривают консервацию, ремонт, реставрацию объекта культурного наследия, приспособление объекта культурного наследия для современного использования либо сочетание указанных мер.

Состав (перечень) и сроки (периодичность) проведения работ по сохранению объекта культурного наследия, в отношении которого утверждено охранное обязательство, определяются соответствующим органом охраны объектов культурного наследия:

Комитет по государственному контролю, использованию и охране памятников истории и культуры Санкт-Петербурга (далее - КГИОП)

(указать наименование органа охраны объектов культурного наследия, утвердившего охрannое обязательство)

на основании акта технического состояния объекта культурного наследия, составленного в порядке, установленном пунктом 2 статьи 47.2 Закона 73-ФЗ.

14. Лицо (лица), указанное (указанные) в пункте 11 статьи 47.6 Закона 73-ФЗ, обязано (обязаны) обеспечить финансирование и организацию проведения научно-исследовательских, изыскательских, проектных работ, консервации, ремонта, реставрации и иных работ, направленных на обеспечение физической сохранности объекта культурного наследия и сохранение предмета охраны объекта культурного наследия, в порядке, установленном Законом 73-ФЗ.

В случае обнаружения при проведении работ по сохранению объекта культурного наследия объектов, обладающих признаками объекта культурного наследия, в том числе объектов археологического наследия, собственник или иной законный владелец обязан незамедлительно приостановить работы и направить в течение трех рабочих дней со дня их обнаружения заявление в письменной форме об указанных объектах в региональный орган охраны объектов культурного наследия:

КГИОП

(указать наименование соответствующего регионального органа охраны объектов культурного наследия. В случае если охрannое обязательство утверждено не данным органом охраны, указать его полное наименование и почтовый адрес)

Дальнейшее взаимодействие с региональным органом охраны объектов культурного наследия собственник или иной законный владелец объекта культурного наследия обязан осуществлять в порядке, установленном статьей 36 Закона 73-ФЗ.

15. Работы по сохранению объекта культурного наследия должны организовываться собственником или иным законным владельцем объекта культурного наследия в соответствии с порядком, предусмотренным статьей 45 Закона 73-ФЗ.

16. Собственник (иной законный владелец) земельного участка, в границах которого расположен объект археологического наследия, обязан:

обеспечивать неизменность внешнего облика;

сохранять целостность, структуру объекта археологического наследия;

организовывать и финансировать спасательные археологические полевые работы на

данном объекте археологического наследия в случае, предусмотренном статьей 40, и в порядке, установленном статьей 45.1 Закона 73-ФЗ.

Раздел 3. Требования к содержанию объекта культурного наследия
(заполняется в соответствии со статьей 47.3 Закона 73-ФЗ)

17. При содержании и использовании объекта культурного наследия, включенного в единый государственный реестр объектов культурного наследия (памятников истории и культуры) народов Российской Федерации, в целях поддержания в надлежащем техническом состоянии без ухудшения физического состояния и (или) изменения предмета охраны данного объекта культурного наследия лица, указанные в пункте 11 статьи 47.6 Закона 73-ФЗ, обязаны:

1) осуществлять расходы на содержание объекта культурного наследия и поддержание его в надлежащем техническом, санитарном и противопожарном состоянии;

2) не проводить работы, изменяющие предмет охраны объекта культурного наследия либо ухудшающие условия, необходимые для сохранности объекта культурного наследия;

3) не проводить работы, изменяющие облик, объемно-планировочные и конструктивные решения и структуры, интерьер объекта культурного наследия в случае, если предмет охраны объекта культурного наследия не определен;

4) соблюдать установленные статьей 5.1 Закона 73-ФЗ требования к осуществлению деятельности в границах территории объекта культурного наследия, особый режим использования земельного участка, водного объекта или его части, в границах которых располагается объект археологического наследия;

5) не использовать объект культурного наследия (за исключением оборудованных с учетом требований противопожарной безопасности объектов культурного наследия, предназначенных либо предназначавшихся для осуществления и (или) обеспечения указанных ниже видов хозяйственной деятельности, и помещений для хранения предметов религиозного назначения, включая свечи и лампадное масло):

под склады и объекты производства взрывчатых и огнеопасных материалов, предметов и веществ, загрязняющих интерьер объекта культурного наследия, его фасад, территорию и водные объекты и (или) имеющих вредные парогазообразные и иные выделения;

под объекты производства, имеющие оборудование, оказывающее динамическое и вибрационное воздействие на конструкции объекта культурного наследия, независимо от мощности данного оборудования;

под объекты производства и лаборатории, связанные с неблагоприятным для объекта культурного наследия температурно-влажностным режимом и применением химически активных веществ;

б) незамедлительно извещать:

КГИОП

(указать наименование органа охраны объектов культурного наследия, утвердившего охранное обязательство)

обо всех известных ему повреждениях, авариях или об иных обстоятельствах, причинивших вред объекту культурного наследия, включая объект археологического наследия, земельному участку в границах территории объекта культурного наследия или угрожающих причинением такого вреда, и безотлагательно принимать меры по предотвращению дальнейшего разрушения, в том числе проводить противоаварийные работы в порядке, установленном для проведения работ по сохранению объекта культурного наследия;

7) не допускать ухудшения состояния территории объекта культурного наследия, включенного в единый государственный реестр объектов культурного наследия (памятников истории и культуры) народов Российской Федерации, поддерживать территорию объекта культурного наследия в благоустроенном состоянии.

18. Собственник жилого помещения, являющегося объектом культурного наследия или частью такого объекта, обязан выполнять требования к сохранению объекта культурного наследия в части, предусматривающей обеспечение поддержания объекта культурного наследия или части объекта культурного наследия в надлежащем техническом состоянии без ухудшения физического состояния и изменения предмета охраны объекта культурного наследия.

19. В случае обнаружения при проведении работ на земельном участке в границах территории объекта культурного наследия объектов, либо на земельном участке, в границах которого располагается объект археологического наследия, объектов, обладающих признаками объекта культурного наследия, лица, указанные в пункте 11 статьи 47.6 Закона 73-ФЗ, осуществляют действия, предусмотренные подпунктом 2 пункта 3 статьи 47.2 Закона 73-ФЗ.

20. В случае если содержание или использование объекта культурного наследия, включенного в единый государственный реестр объектов культурного наследия (памятников истории и культуры) народов Российской Федерации, а также земельного участка, в границах которого располагается объект археологического наследия, может привести к ухудшению состояния данного объекта культурного наследия и (или) предмета охраны данного объекта культурного наследия, в предписании, направляемом

КГИОП

(указать наименование органа охраны объектов культурного наследия, утвердившего охранное обязательство)

собственнику или иному законному владельцу объекта культурного наследия, устанавливаются следующие требования:

1) к видам хозяйственной деятельности с использованием объекта культурного наследия, включенного в реестр, земельного участка, в границах которого располагается объект археологического наследия, либо к видам хозяйственной деятельности, оказывающим воздействие на указанные объекты, в том числе ограничение хозяйственной деятельности;

2) к использованию объекта культурного наследия, включенного в реестр, земельного участка, в границах которого располагается объект археологического наследия, при осуществлении хозяйственной деятельности, предусматривающие в том числе ограничение технических и иных параметров воздействия на объект культурного наследия;

3) к благоустройству в границах территории объекта культурного наследия, включенного в реестр, земельного участка, в границах которого располагается объект археологического наследия.

**Раздел 4. Требования к обеспечению доступа граждан
Российской Федерации, иностранных граждан и лиц без гражданства
к объекту культурного наследия, включенному в реестр
(заполняется в соответствии со статьей 47.4 Закона 73-ФЗ)**

21. Условия доступа к объекту культурного наследия, включенному в реестр (периодичность, длительность и иные характеристики доступа), устанавливаются соответствующим органом охраны объектов культурного наследия, определенным пунктом 7 статьи 47.6 Закона 73-ФЗ, с учетом мнения собственника или иного законного владельца такого объекта, а также с учетом вида объекта культурного наследия, включенного в реестр, категории его историко-культурного значения, предмета охраны, физического состояния объекта культурного наследия, требований к его сохранению, характера современного использования данного объекта культурного наследия, включенного в реестр.

Условия доступа к объектам культурного наследия, включенным в реестр, используемым в качестве жилых помещений, а также к объектам культурного наследия религиозного назначения, включенным в реестр, устанавливаются соответствующим органом

охраны объектов культурного наследия по согласованию с собственниками или иными законными владельцами этих объектов культурного наследия.

При определении условий доступа к памятникам или ансамблям религиозного назначения учитываются требования к внешнему виду и поведению лиц, находящихся в границах территорий указанных объектов культурного наследия религиозного назначения, соответствующие внутренним установлениям религиозной организации, если такие установления не противоречат законодательству Российской Федерации.

В случае, если интерьер объекта культурного наследия не относится к предмету охраны объекта культурного наследия, требование к обеспечению доступа во внутренние помещения объекта культурного наследия, включенного в реестр, не может быть установлено.

Условия доступа к объектам культурного наследия, расположенным на территории Российской Федерации и предоставленным в соответствии с международными договорами Российской Федерации дипломатическим представительствам и консульским учреждениям иностранных государств в Российской Федерации, международным организациям, а также к объектам культурного наследия, находящимся в собственности иностранных государств и международных организаций, устанавливаются в соответствии с международными договорами Российской Федерации.

Физические и юридические лица, проводящие археологические полевые работы, имеют право доступа к объектам археологического наследия, археологические полевые работы на которых предусмотрены разрешением (открытым листом) на проведение археологических полевых работ. Физическим и юридическим лицам, проводящим археологические полевые работы, в целях проведения указанных работ собственниками и (или) пользователями земельных участков, в границах которых расположены объекты археологического наследия, должен быть обеспечен доступ к земельным участкам, участкам водных объектов, участкам лесного фонда, на территорию, определенную разрешением (открытым листом) на проведение археологических полевых работ.

Обеспечить доступ гражданам Российской Федерации, иностранным гражданам и лицам без гражданства к объекту культурного наследия в соответствии с внутренним распорядком, установленным собственником или иным законным владельцем объекта культурного наследия.

Раздел 5. Требования к размещению наружной рекламы
на объектах культурного наследия, их территориях
(заполняется в случаях, определенных подпунктом 4 пункта 2 статьи 47.6 Закона 73-ФЗ)

22. Требования к размещению наружной рекламы:

Не допускается распространение наружной рекламы на объектах культурного наследия, включенных в единый государственный реестр объектов культурного наследия (памятников истории и культуры) народов Российской Федерации, а также на их территориях, за исключением достопримечательных мест.

Запрет или ограничение распространения наружной рекламы на объектах культурного наследия, находящихся в границах достопримечательного места и включенных в единый государственный реестр объектов культурного наследия (памятников истории и культуры) народов Российской Федерации, а также требования к ее распространению устанавливаются соответствующим органом охраны объектов культурного наследия, определенным пунктом 7 статьи 47.6 Закона 73-ФЗ, и вносятся в правила землепользования и застройки, разработанные в соответствии с Градостроительным кодексом Российской Федерации.

Указанные требования не применяются в отношении распространения на объектах культурного наследия, их территориях наружной рекламы, содержащей исключительно информацию о проведении на объектах культурного наследия, их территориях театрально-зрелищных, культурно-просветительных и зрелищно-развлекательных мероприятий или исключительно информацию об указанных мероприятиях с одновременным упоминанием об определенном лице как о спонсоре конкретного мероприятия при условии, если такому

упоминанию отведено не более чем десять процентов рекламной площади (пространства). В таком случае актом соответствующего органа охраны объектов культурного наследия устанавливаются требования к размещению наружной рекламы на данном объекте культурного наследия (либо его территории), включая место (места) ее возможного размещения, требования к внешнему виду, цветовым решениям, способам крепления.

Раздел 6. Иные обязанности лица (лиц), указанного (указанных) в пункте 11 статьи 47.6 Федерального закона от 25.06.2002 N 73-ФЗ "Об объектах культурного наследия (памятниках истории и культуры) народов Российской Федерации"

23. Для лица (лиц), указанного (указанных) в пункте 11 статьи 47.6 Закона 73-ФЗ, устанавливаются обязанности:

1) по финансированию мероприятий, обеспечивающих выполнение требований в отношении объекта культурного наследия, включенного в реестр, установленных статьями 47.2 - 47.4 Закона 73-ФЗ;

2) по соблюдению требований к осуществлению деятельности в границах территории объекта культурного наследия, включенного в реестр, либо особого режима использования земельного участка, в границах которого располагается объект археологического наследия, установленных статьей 5.1 Закона 73-ФЗ.

24. Собственник, иной законный владелец, пользователи объекта культурного наследия, земельного участка, в границах которого располагается объект археологического наследия (в случае, указанном в пункте 11 статьи 47.6 Закона 73-ФЗ), а также все лица, привлеченные ими к проведению работ по сохранению (содержанию) объекта культурного наследия, обязаны соблюдать требования, запреты и ограничения, установленные законодательством об охране объектов культурного наследия.

25. Дополнительные требования в отношении объекта культурного наследия:

1) Выполнить работы по сохранению объекта культурного наследия, определенные КГИОП на основании акта технического состояния объекта культурного наследия, составленного в порядке, установленном пунктом 2 статьи 47.2 Закона 73-ФЗ*:

№ п/п	Наименование работ	Сроки выполнения	Примечание
1	В установленном законом порядке выполнить ремонт и реставрацию объекта культурного наследия	В течение 24 месяцев со дня утверждения охранного обязательства актом КГИОП	

*Установленные охранным обязательством виды работ не изменяют и не отменяют необходимости исполнения вступивших в законную силу судебных актов в отношении объекта.

2) Выполнить следующие мероприятия по установке информационных надписей и обозначений на объекте культурного наследия:

№ п/п	Наименование мероприятий	Сроки выполнения	Примечание
1	В установленном порядке обеспечить установку на объекте культурного наследия информационных надписей и обозначений	В течение 36 месяцев со дня утверждения охранного обязательства актом КГИОП	

3) Осуществлять размещение дополнительного оборудования и дополнительных элементов, переоборудование и переустройство на объекте культурного наследия, его

территории, в соответствии с порядком, установленным законодательством Российской Федерации и Санкт-Петербурга, предусматривающим получение согласования с КГИОП.

4) Не допускать уничтожения или повреждения объекта культурного наследия, а также действий, создающих угрозу уничтожения, повреждения объекта культурного наследия или причинения ему иного вреда.

5) Обеспечивать условия, препятствующие уничтожению, повреждению объекта культурного наследия или его территории со стороны третьих лиц, не являющихся собственником (законным владельцем) объекта культурного наследия или его части.

6) Проводить обследование технического состояния объекта культурного наследия и территории не реже одного раза в пять лет.

Выводы и рекомендации обследований представлять в КГИОП на согласование.

7) Исполнять требования предписаний КГИОП об устранении нарушений законодательства в области сохранения и использования объекта культурного наследия и обеспечении сохранности объекта культурного наследия в установленные в них сроки.

8) Безвозмездно предоставлять должностным лицам КГИОП информацию и документы по вопросам охраны объекта культурного наследия (в том числе, касающуюся вопросов обеспечения сохранности и содержания объекта культурного наследия и его территории).

9) Обеспечить условия соответствия объекта культурного наследия требованиям пожарной безопасности в соответствии с действующим законодательством исходя из требований по сохранению облика, интерьера и предмета охраны объекта культурного наследия, в том числе при необходимости обеспечить разработку специальных технических условий, отражающих специфику обеспечения их пожарной безопасности и содержащих комплекс необходимых инженерно-технических и организационных мероприятий по обеспечению пожарной безопасности.

10) В случае, если территория объекта культурного наследия ограничена по периметру фундамента, Собственник (иной законный владелец) обеспечивает уборку прилегающей территории от промышленных и бытовых отходов на расстоянии 10 метров от фундамента объекта культурного наследия.

11) Собственник (иной законный владелец) объекта культурного наследия обязан беспрепятственно по предъявлению служебного удостоверения и копии приказа (распоряжения) руководителя (заместителя руководителя) КГИОП о назначении проверки, либо задания КГИОП обеспечивать доступ должностных лиц КГИОП, уполномоченных на осуществление государственного надзора за состоянием, содержанием, сохранением, использованием, популяризацией и государственной охраной объектов культурного наследия к объекту культурного наследия, для посещения и обследования используемых указанными лицами при осуществлении хозяйственной и иной деятельности территории, зданий, производственных, хозяйственных и иных нежилых помещений, строений, сооружений, являющихся объектами культурного наследия либо находящиеся в зонах охраны таких объектов, земельных участков, на которых такие объекты расположены либо которые находятся в зонах охраны таких объектов, а с согласия собственников жилые помещения, являющиеся объектами культурного наследия, в целях проведения исследований, испытаний, измерений, расследований, экспертизы и других мероприятий по контролю.

12) Направлять в КГИОП, ежегодно в срок не позднее 1 июля года, следующего за отчетным, уведомление о выполнении требований охранного обязательства.

13) Учреждениям и организациям, предоставляющим услуги населению, выполнять в соответствии с законодательством Российской Федерации требования по обеспечению доступа к объекту культурного наследия инвалидов, которые включают, в том числе, следующие условия доступности объектов культурного наследия для инвалидов:

1. обеспечение возможности самостоятельного передвижения по территории объекта культурного наследия, обеспечение возможности входа и выхода из объекта культурного наследия, в том числе с использованием кресел-колясок, специальных подъемных устройств, возможности кратковременного отдыха в сидячем положении при нахождении на объекте

культурного наследия, а также надлежащее размещение оборудования и носителей информации, используемых для обеспечения доступности объектов для инвалидов с учетом ограничений их жизнедеятельности;

2. дублирование текстовых сообщений голосовыми сообщениями, оснащение объекта культурного наследия знаками, выполненными рельефно-точечным шрифтом Брайля;
3. сопровождение инвалидов, имеющих стойкие расстройства функции зрения и самостоятельного передвижения;
4. обеспечение условий для ознакомления с надписями, знаками и иной текстовой и графической информацией, допуск тифлосурдопереводчика;
5. допуск собаки-проводника при наличии документа, подтверждающего специальное обучение собаки-проводника, выдаваемого в установленном порядке;
6. дублирование голосовой информации текстовой информацией, надписями и (или) световыми сигналами, допуск сурдопереводчика;
7. оказание помощи инвалидам в преодолении барьеров, мешающих ознакомлению с объектами культурного наследия (памятниками истории и культуры) народов Российской Федерации наравне с другими лицами.

Объем и содержание мер, обеспечивающих доступность для инвалидов объектов культурного наследия, определяется собственником (пользователем) объекта культурного наследия с учетом установленного порядка.

В целях обеспечения сохранности объекта культурного наследия в его исторической среде нормы установленного порядка применяются с учетом требований по сохранению объекта культурного наследия, предусмотренных Законом 73-ФЗ.

В случаях, когда обеспечение доступности для инвалидов объекта культурного наследия невозможно или может препятствовать соблюдению требований, обеспечивающих состояние сохранности и сохранение объекта культурного наследия, привести к изменению его особенностей, составляющих предмет охраны, собственником (пользователем) объекта культурного наследия предусматривается доступность объекта культурного наследия в дистанционном режиме посредством создания и развития в информационно-телекоммуникационной сети «Интернет» интернет-ресурса об объекте культурного наследия и обеспечения доступа к нему инвалидов, в том числе создание и адаптация интернет-ресурса для слабовидящих.

Приложение:

1. Паспорт объекта культурного наследия от 29.09.2020;
2. Предмет охраны объекта культурного наследия, определенный распоряжением КГИОП от 07.06.2016 № 10-228;
3. Фотографическое изображение объекта культурного наследия на момент утверждения охранного обязательства.

Утверждено
приказом Министерства культуры
Российской Федерации
от 2 июля 2015 г. № 1906


Экземпляр № 1

781720666440166

Регистрационный номер объекта культурного
наследия в едином государственном реестре
объектов культурного наследия (памятников
истории и культуры) народов Российской Федерации

ПАСПОРТ ОБЪЕКТА КУЛЬТУРНОГО НАСЛЕДИЯ

Фотографическое изображение объекта культурного наследия,
за исключением отдельных объектов археологического наследия,
фотографическое изображение которых вносится на основании решения
соответствующего органа охраны объектов культурного наследия



20.08.2017

Дата съемки (число,месяц,год)

1. Сведения о наименовании объекта культурного наследия

Мосты гранитные через ручей (два)

2. Сведения о времени возникновения или дате создания объекта культурного наследия, датах основных изменений (перестроек) данного объекта и (или) датах связанных с ним исторических событий

XIX в., нач. XX в.

3. Сведения о категории историко-культурного значения объекта культурного наследия

Федерального значения	Регионального значения	Местного (муниципального значения)
+		

4. Сведения о виде объекта культурного наследия

Памятник	Ансамбль	Достопримечательное место
	+	

5. Номер и дата принятия органом государственной власти решения о включении объекта культурного наследия в единый государственный реестр объектов культурного наследия (памятников истории и культуры) народов Российской Федерации

- постановление Правительства Российской Федерации «О перечне объектов исторического и культурного наследия федерального (общероссийского) значения, находящихся в г. Санкт-Петербурге» № 527 от 10.07.2001 г.

6. Сведения о местонахождении объекта культурного наследия (адрес объекта или при его отсутствии описание местоположения объекта)

Санкт-Петербург, г. Пушкин, Отдельный парк, на Старой Павловской дороге

7. Сведения о границах территории объекта культурного наследия, включенного в единый государственный реестр объектов культурного наследия (памятников истории и культуры) народов Российской Федерации

- распоряжение КГИОП «Об утверждении границ и режима использования территории объекта культурного наследия федерального значения «Отдельный парк» № 10-1001 от 28.12.2011 г.

8. Описание предмета охраны объекта культурного наследия

Объемно-пространственное и планировочное решение территории: местоположение в юго-западной и юго-восточной частях Отдельного парка; визуальные связи с элементами комплекса, и выявленным объектом культурного наследия «Историческая трасса Павловского шоссе с аллеями и гидротехническими сооружениями». Объемно-пространственное и конструктивное решение: однопролетный арочный мост с цилиндрическим сводом на каменных устоях, его местоположение в юго-западной части Отдельного парка, габариты и конфигурация в плане; грунтовое покрытие; историческое местоположение в юго-восточной части Отдельного парка, габариты и конфигурация в плане гранитного моста*. (*утрачен)

Архитектурно-художественное решение: архитектурно-художественное решение моста в юго-западной части парка в формах неоклассицизма конца XIX - начала XX веков; облицовка фасадов гранитными блоками; руст; веерная выкладка гранитными блоками арок; известняковые карнизные плиты; историческое архитектурно-художественное решение гранитного моста в юго-восточной части парка*. (*утрачен)

- Распоряжение КГИОП "Об определении предмета охраны объекта культурного наследия федерального значения "Мосты гранитные через ручей (два)" № 10-228 от 07.06.2016 г.

9. Сведения о наличии зон охраны данного объекта культурного наследия с указанием номера и даты принятия органом государственной власти акта об утверждении указанных зон либо информация о расположении данного объекта культурного наследия в границах зон охраны иного объекта культурного наследия

- Закон Санкт-Петербурга «О границах объединенных зон охраны объектов культурного наследия, расположенных на территории Санкт-Петербурга, режимах использования земель и требованиях к градостроительным регламентам в границах указанных зон» № 820-7 от 19.01.2009 г.

Всего в паспорте листов

3

Уполномоченное должностное лицо органа охраны объектов культурного наследия




Заместитель председателя - начальник Управления организационного обеспечения, популяризации и государственного учета объектов культурного наследия		Г.Р. Аганова
должность	подпись	инициалы, фамилия




29 . 09 . 2020

Дата оформления паспорта
(число, месяц, год)

Предмет охраны
объекта культурного наследия федерального значения
«Мосты гранитные через ручей (два)», входящего в состав объекта культурного наследия
федерального значения «Отдельный парк», расположенного по адресу:
Санкт-Петербург, город Пушкин, Павловское шоссе, дом 40, сооружение 1, литера Б
(Санкт-Петербург, г. Пушкин, на Старой Павловской дороге)

№ пп	Видовая принадлежность предмета охраны	Предмет охраны	Фотофиксация
1.	Объемно-пространственное и планировочное решение территории:	местоположение в юго-западной и юго-восточной частях Отдельного парка; визуальные связи с элементами комплекса, и выявленным объектом культурного наследия «Историческая трасса Павловского шоссе с аллеями и гидротехническими сооружениями».	
2.	Объемно-пространственное и конструктивное решение:	однопролетный арочный мост с цилиндрическим сводом на каменных устоях, его местоположение в юго-западной части Отдельного парка, габариты и конфигурация в плане; грунтовое покрытие; историческое местоположение в юго-восточной части Отдельного парка, габариты и конфигурация в плане гранитного моста*. (*утрачен)	
3.	Архитектурно-художественное решение:	архитектурно-художественное решение моста в юго-западной части парка в формах неоклассицизма конца XIX – начала XX веков; облицовка фасадов гранитными блоками; руст; веревная выкладка гранитными блоками арок; известняковые карнизные плиты;	 

		<p>историческое архитектурно-художественное решение гранитного моста в юго-восточной части парка*.</p> <p>(*утрачен)</p>	
--	--	--	---

Фотографическое изображение объекта культурного наследия федерального значения «Мосты гранитные через ручей (два)», расположенного по адресу: Санкт-Петербург, город Пушкин, Павловское шоссе, дом 40, сооружение 1, литера Б, входящего в состав объекта культурного наследия федерального значения «Отдельный парк», на момент утверждения охранного обязательства



1. Вид на объект культурного наследия с восточной стороны.



2. Вид на объект культурного наследия с западной стороны.



3. Вид на объект культурного наследия с юго-восточной стороны.

Приложение № 10 к Акту по результатам государственной историко-культурной экспертизы проектной документации на проведение работ по сохранению объекта культурного наследия федерального значения «Мосты гранитные через ручей (два)», расположенного по адресу: г. Санкт-Петербург, г. Пушкин, Павловское ш., д. 40, сооружение 1, лит. Б, входящего в состав объекта культурного наследия федерального значения «Отдельный парк» - «Каменный мост в г. Пушкин, на Павловском шоссе, д. 40. Шифр РП-85», ООО «Научно-исследовательский и проектно-изыскательский институт «Севзапнжтехнология», 2022 г.

Документы технического учета: план первичного объекта недвижимости;
копия технического паспорта моста

ПЛАН ПЕРВИЧНОГО ОБЪЕКТА НЕДВИЖИМОСТИ (здания/сооружения/иные)

Кадастровый номер 78: 42.18217.0.76
 Предыдущий кадастровый номер 78: _____
 Вид кадастровой процедуры: учет, подтверждение, уточнение
 Способ образования объекта: первичный, разделение
 слияние, иные способы (сопровождающиеся изменением границ)

Адрес объекта: 196600, Санкт-Петербург, город Пушкин,
Павловское шоссе, дом 40, сооружение 1, литера Б
 Описательный адрес: Павловское шоссе, дом 40, сооружение 1
 Наименование объекта: _____
 Назначение объекта: Каменный мост
нежилой
 (жилой/нежилой)
 Состав объекта: Б
 Площадь объекта: 54.6 кв.м. (по наружному обмеру)
 Этажность: надземная



Условные обозначения:

— — границы первичного объекта недвижимости

Дополнительные сведения: Наименование объекта - по данным КУГИ

Государственный кадастр недвижимости

(подпись)
М.П.



ЕВА Е.Н.

Начальник филиала ГУ ГУИОН
 ЦИБ Пушкинского района
 Афанасенко В.Н.
 (фамилия и ии.)

М.П. 18 сентября 2006 г.



ТЕХНИЧЕСКИЙ ПАСПОРТ МОСТА

86

1	Наименование моста	<i>Каменный мост Павловское шоссе дом 40 (в парке), сооружение 1</i>
2	Водоток	<i>ручей</i>
3	Назначение моста	<i>пешеходный</i>
4	Местоположение (город, пригород, поселок и пр.)	<i>г.Пушкин</i>
5	Район	<i>Пушкинский</i>
6	Какие улицы соединяет	<i>в Нижнем парке</i>
7	Год постройки	<i>неизвестен</i>
8	Год последней реконструкции	
9	Материал: - Пролетного строения - Опор	<i>Камень,бетон Камень,бетон</i>
10	Длина моста (расстояние между задними гранями устоев)	<i>9,35 м</i>
11	Длина мостового перехода (моста с подходами)	<i>9,35 м</i>
12	Ширина моста (расстояние между осями перил)	<i>5,9 м</i>
13	Полная ширина моста	<i>5,9 м</i>
14	Площадь моста (п.10 х п.12)	<i>54,6 кв.м</i>
15	Площадь мостового перехода	<i>54,6 кв.м</i>
16	Балансовая стоимость на 01.01.2000	
17	Принадлежность к памятникам архитектуры (да, нет)	
18	Инвентарный номер	<i>20 691</i>

Исчисление площади мостового перехода

Наименование

Каменный мост Павловское шоссе дом 40 (в парке) ,сооружение 1
(г.Пушкин)

Инвентарный номер

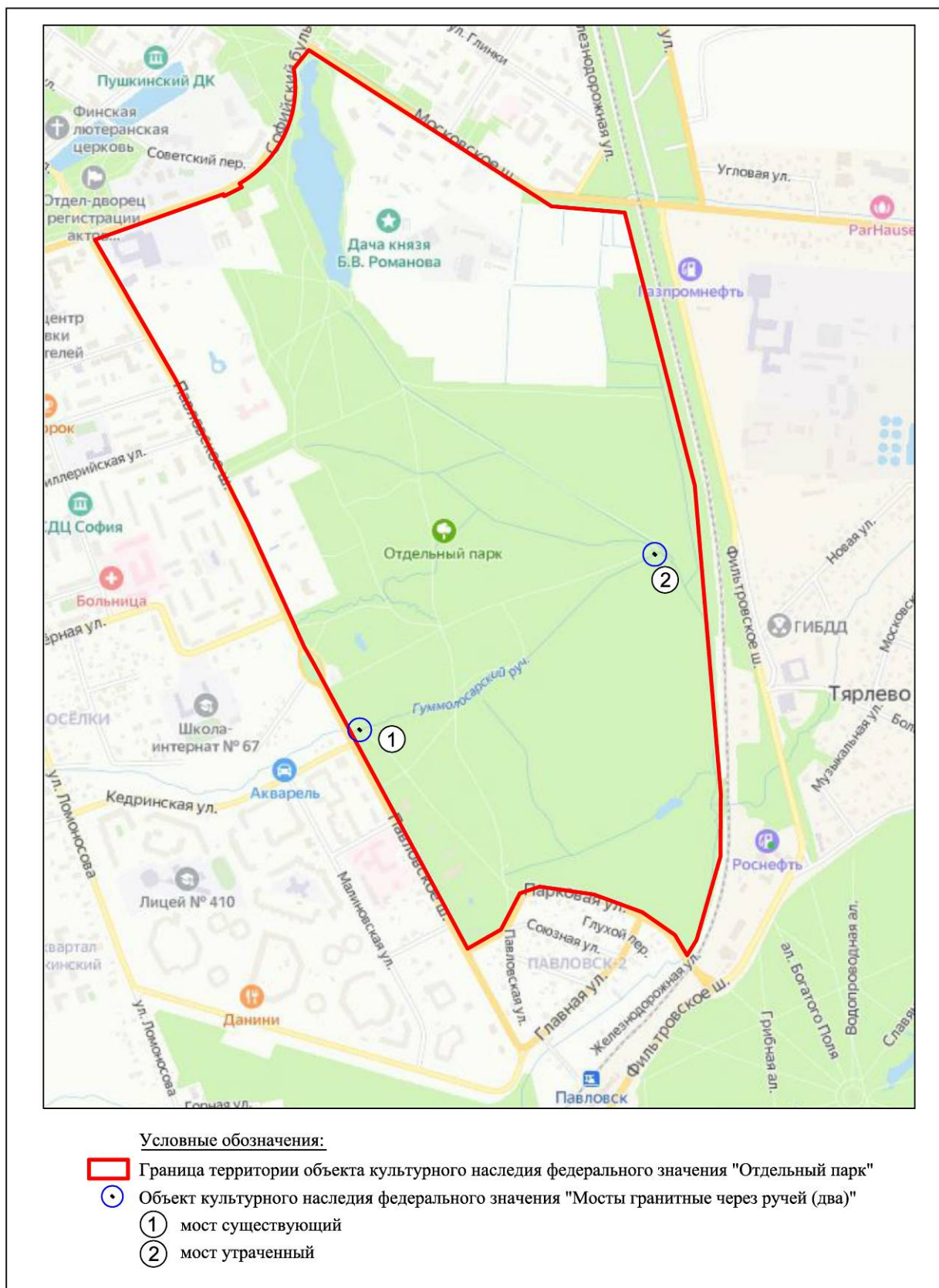
20691

№ п/п	Наименование элементов мостового перехода	Подсчет площади по исполнительным чертежам	Площадь, кв.м
1	2	3	4
1	Проезжая часть	9,35x5,87	54,6 кв.м
Всего площадь мостового перехода			54,6 кв.м

Приложение № 14 к Акту по результатам государственной историко-культурной экспертизы проектной документации на проведение работ по сохранению объекта культурного наследия федерального значения «Мосты гранитные через ручей (два)», расположенного по адресу: г. Санкт-Петербург, г. Пушкин, Павловское ш., д. 40, сооружение 1, лит. Б, входящего в состав объекта культурного наследия федерального значения «Отдельный парк» - «Каменный мост в г. Пушкин, на Павловском шоссе, д. 40. Шифр РП-85», ООО «Научно-исследовательский и проектно-изыскательский институт «Севзапінжтехнологія», 2022 г.

Иная документация

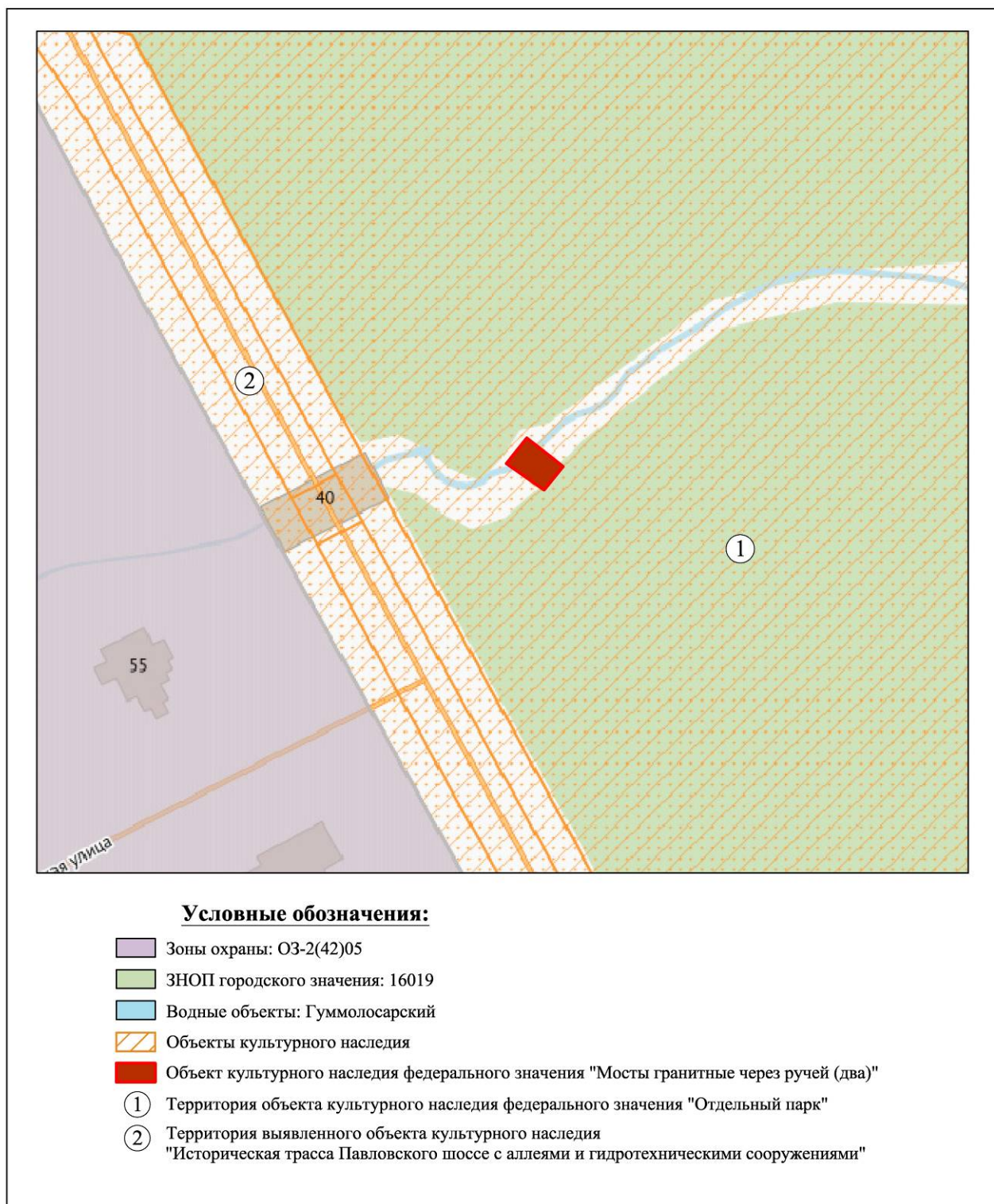
Ситуационная схема *



*Выполнен на подоснове Яндекс

(<https://yandex.ru/maps/2/saint-petersburg/?ll=30.429845%2C59.704184&z=14.56>)

Ситуационный план **



**Выполнен на подоснове Геоинформационной системы Санкт-Петербурга (<https://rgis.spb.ru/mapui/>) в рамках проведения настоящей историко-культурной экспертизы.



ПРАВИТЕЛЬСТВО САНКТ-ПЕТЕРБУРГА
КОМИТЕТ ПО ГОСУДАРСТВЕННОМУ КОНТРОЛЮ, ИСПОЛЬЗОВАНИЮ
И ОХРАНЕ ПАМЯТНИКОВ ИСТОРИИ И КУЛЬТУРЫ
РАСПОРЯЖЕНИЕ окул

06.06.2022

№ 314-рп

**Об утверждении предмета охраны
объекта культурного наследия
федерального значения
«Парк»**

В соответствии с подпунктом 10 пункта 2 статьи 33 Федерального закона от 25.06.2002 № 73-ФЗ «Об объектах культурного наследия (памятниках истории и культуры) народов Российской Федерации» и пунктом 3.12 Положения о Комитете по государственному контролю, использованию и охране памятников истории и культуры, утвержденного постановлением Правительства Санкт-Петербурга от 28.04.2004 № 651:

1. Утвердить предмет охраны объекта культурного наследия федерального значения «Парк», входящего в состав объекта культурного наследия федерального значения «Отдельный парк», расположенного по адресу: Санкт-Петербург, г. Пушкин, между Московским шоссе, Софийским бульваром, Павловским шоссе, Парковой ул., линией Октябрьской железной дороги, согласно приложению к распоряжению.

2. Начальнику отдела государственного реестра объектов культурного наследия Управления государственного реестра объектов культурного наследия обеспечить размещение распоряжения в электронной форме в локальной компьютерной сети КГИОП и его официальное опубликование.


3. Контроль за выполнением распоряжения возложить на начальника Управления государственного реестра объектов культурного наследия.

Заместитель председателя КГИОП

Г.Р. Аганова

Предмет охраны
объекта культурного наследия федерального значения «Парк», входящий в состав объекта
культурного наследия федерального значения «Отдельный парк»,
расположенного по адресу: Санкт-Петербург, г. Пушкин, между Московским шоссе,
Софийским бульваром, Павловским шоссе,
Парковой ул., линией Октябрьской железной дороги

№ п.п.	Видовая принадлежность предмета охраны	Предмет охраны	Фотографии
1.	Объемно-пространственное решение	<p>местоположение территории парка, ограниченного: с севера – Софийским бульваром и Московским шоссе, с запада – Павловским шоссе, с востока – линией Октябрьской железной дороги, с юга – Парковой ул.;</p> <p>сочетание открытых пространств (полян, лугов, водоемов, полей, дорог, площадок), полукрытых (участки с ландшафтными группами), закрытых пространств (массивы) с историческими зданиями и сооружениями, аллеями;</p> <p>Визуальные связи:</p> <p>- внутренние визуальные связи, в том числе: виды на здания дачи великого князя Бориса Владимировича с противоположной (западной) стороны Колонистского пруда и лечебница Эбермана; виды на Колонистский пруд; виды на прилегающий ландшафт с исторических дорог и аллей;</p> <p>- внешние визуальные связи с объектами культурного наследия, расположенными за пределами ансамбля: «Ворота Московские с кордегардиями», «Дворец фон Гогенфельзен О.В. (Палей)», «Дача Кочубей М.В. (Запасный дворец, Владимирский дворец)», «Екатерининский парк и дворец», «Советский бульвар (б. Софийский бульвар)», «Историческая трасса Московской дороги», «Историческая трасса Павловского шоссе с аллеями и гидротехническими сооружениями»;</p> <p>- визуальные, композиционные и конструктивные связи с объектами культурного наследия «пруд Колонистский с плотинной-распределителем», «Водовод Таицкий (система с сооружениями)», «водовод Павловский (часть Таицкого)», расположенными на территории парка;</p>	  

	<p>местоположение, объемно-пространственные, конструктивные, планировочные и архитектурно-художественные характеристики зданий и сооружений, а также ландшафтных объектов, расположенных на территории парка:</p> <p>Входящих в состав объекта культурного наследия «Отдельный парк»:</p> <ol style="list-style-type: none"> 1. «Водовод Павловский (часть Таицкого), 1804 г.»; 2. «Дача Великого князя Бориса Владимировича, арх. фон Гоген А.И.»; 3. «Дача Юсуповой З.И., 1856-1859 гг., арх.-худ. Монигетти И.А.»; 4. «Мосты гранитные через ручей (два), XIX в., нач. XX в., арх. Данини С.А.»; 5. «Мосты каменные (пять), сер. XIX в., нач. XX в., арх. Данини С.А.»; 6. «Парк, 1839 г., 1841-1847 гг., садовый мастер Лямин Ф.Ф., садовый мастер Пипер И.Ф., сер. XIX в., арх. Видов А.Ф., садовый мастер Миллер В.И., нач. XX в., арх. Данини С.А.»; 7. «Колонистский пруд с плотинораспределителем»; <p>объектов культурного наследия регионального значения (не входящих в состав ансамбля):</p> <ol style="list-style-type: none"> 1. Дом, в котором жил и работал художник П.П.Чистяков (Московское ш., 23, лит.А); 2. «Жилой дом» (Московское ш., 27, лит.А); 3. Дача М.Р. Ростовцевой (Дидерихс, Гляссер) (Павловское ш., 6, лит.А); 4. Дача Н.Е. Сверчкова (С.А. Тами) (Павловское ш., д.30, лит.А); 5. Дача Н.Е. Сверчкова (С.М. Дейчмана) с садом (Павловское ш., д.32); 6. Дача Ф.А. Амброжевича (Московское ш., 29, лит. А); 7. «Большая дача В.А. Данини» (Павловское шоссе, д.26, лит. А); <p>выявленных объектов культурного наследия (не входящих в состав ансамбля):</p> <ol style="list-style-type: none"> 1. Магазин Гвардейского экономического общества (главное здание, служебный флигель, сад, ограда) (Павловское ш., д.4, лит.А); 2. Родильный приют М.А. Дрожжиной с садом и оградой (с садом и оградой) (Павловское ш., 14, лит.А); 3. «Офицерское собрание лейб-гвардии 1-го Стрелкового полка (с садом)» (Павловское ш., 56, лит. А, Б, В); 	
--	---	---

		<p>4. «Царскосельский санаторий для бедных детей (с садом)» (Павловское ш., 7, лит. А, 9, лит. А);</p> <p>5. Лечебница А.Л. Эбермана (главное здание, служебный флигель, сад, ограда) (Московское ш., 7, лит. А, 9, лит.А)</p>	
2.	<p>Планировочное решение</p>	<p>историческая планировочная система и дорожная сеть парка характеризующаяся сочетанием пейзажной планировки с элементами регулярной,</p> <p>исторические дорожки: местоположение, трассировка, характер, габариты, тип (набивные из высевок розового гранита на щебеночном основании), в том числе:</p> <p>Луговая дорога (от Павловского шоссе до Прудовой дороги);</p> <p>Тярлевская дорога (от Павловского шоссе до Дубовой аллеи);</p> <p>Верхняя дорога (от Парковой ул. до Луговой аллеи по склону уступа);</p>	  <p>Луговая дорога</p>  <p>Тярлевская дорога</p>  <p>Верхняя дорога</p>

	<p>Старопавловская дорога (от Парковой ул. до перекрестка Тярлевской дороги и Павловского шоссе);</p>	
	<p>Новопавловская дорога (от Парковой ул. до перекрестка Тярлевской и Верхней дороги);</p>	
	<p>Софийская дорога (от Тярлевской дороги до Дубовой аллеи);</p>	
	<p>Прудовая дорога (от Московского шоссе до Дубовой аллеи вдоль западного берега Колонистского пруда);</p>	
	<p>Западная дорога (от Павловского шоссе до развилки Софийской дороги с Дубовой аллеей);</p>	







Старопавловская дорога




Новопавловская дорога







Софийская дорога






Прудовая дорога


Западная аллея

	<p>Дубовая аллея*: местоположение (в центральной части парка, от южной оконечности Колонистского пруда до линии Октябрьской железной дороги); трассировка (с севера на юго-восток вдоль русла канала Павловского водовода (часть Таицкого); тип посадки (2-х рядная аллея); шаг посадки; породный состав (дуб черешчатый);</p> <p>историческая объемно-пространственная композиция парка: сочетание открытых, закрытых и полуоткрытых пространств, в том числе:</p> <p>центральный лут: местоположение (в центральной части парка); тип (пейзажный с ландшафтными группами и солитерными посадками);</p> <p>открытые участки в массивах: местоположение (в центральной, южной, юго-западной и юго-восточной частях парка);</p> <p>закрытые участки, сформированные массивами в южной, юго-восточной частях парка;</p> <p>полуоткрытые пространства в северной, западной и восточной частях парка;</p> <p>овальный партер: местоположение (на Белозерской площади); старовозрастные деревья (дуб, липа) в ландшафтных группах и одиночно;</p>	     
--	--	--

		<p>рельеф: пологая терраса в северо-западной и западной части парка вдоль Павловского и Московского шоссе, ровный рельеф в центральной части парка с плавным понижением на восток в сторону Октябрьской железной дороги</p> <p><i>*расположен в границах территории объекта культурного наследия фед.зн. «Павловский водовод (часть Таицкого)», входящего в состав ансамбля «Отдельный парк», также является частью объекта культурного наследия фед.зн. «Водовод Таицкий (система с сооружениями)»</i></p>	
3.	Гидротехническая и мелиоративная системы	<p>ручьи естественного происхождения (5 шт.): местоположение (между Павловским шоссе и Дубовой аллеей); трассировка (по тальвегам западной террасы и долины парка, зарегулированы); берегоукрепление (одерновка);</p> <p>Трасса Павловского водовода (часть Таицкого)*: местоположение (в центральной части парка, от плотины-распределителя на Колонистском пруду до линии Октябрьской железной дороги); вид (открытый канал); трассировка (с севера на юго-восток вдоль Дубовой аллеи; берего- и дноукрепление (одерновка склонов, бульжник по лотку), в том числе:</p>	  

		<p>Остров с дубком: местоположение (на трассе русла канала Павловского водовода); исторические габариты; укрепление откосов (одерновка);</p>	
		<p>Овальный пруд (пруд усадьбы Белозерка): местоположение (в юго-западной части парка вдоль Павловского шоссе, напротив Белозерской площади); исторические габариты; исторический абрис береговой линии; берегоукрепление (одерновка);</p>	
		<p>Колонистский пруд с плотиной-распределителем**: местоположение пруда (в северной части парка), местоположение плотины (в южной оконечности пруда); исторический береговой абрис; исторические габариты; берегоукрепление (одерновка, со стороны Софийского бульвара: историческое берегоукрепление, в том числе подпорная стенка с выпуском Таицкого водовода в трубе);</p>	   

		<p>Пруд*** в форме ковша с островом: местоположение (на территории дачи Юсуповой З.И.): исторические габариты; исторический абрис береговой линии; берегоукрепление (одерновка?);</p> <p>мелиоративная и дренажная система: местоположение (в пониженных местах рельефа, по трассе поверхностного водостока); берегоукрепление (одерновка)</p> <p><i>*является самостоятельным объектом культурного наследия фед.зн. «Павловский водовод (часть Таицкого)», входящего в состав ансамбля «Отдельный парк», также является частью объекта культурного наследия фед.зн. «Водовод Таицкий (система с сооружениями)»</i> <i>**входит в состав ансамбля «Отдельный парк»;</i> <i>***входит в состав ансамбля «Дача Юсуповой З.И.»</i></p>	 
4.	Насаждения	<p>средне- и старовозрастной древостой;</p> <p>породный состав, в том числе: липа, дуб, лиственница, клен, береза, ясень; местоположение;</p> <p>Тярлевская роща: местоположение (у пересечения Тярлевской дороги и Дубовой аллеи); основной породный состав (массив: береза, опушка - солитеры и группы дубов и лиственниц);</p>	   <p>Березовый массив, группа дубов</p>

		аллейные посадки вдоль Тярлевской дороги: тип (2-х рядные); породный состав (дуб черешчатый);	
5.	Малые архитектурные формы	историческая кованая ограда участка дачи Эбермана с воротами и калиткой, расположенная вдоль Московского шоссе, с геометрическим рисунком.	  



ПРАВИТЕЛЬСТВО САНКТ-ПЕТЕРБУРГА
КОМИТЕТ ПО ГОСУДАРСТВЕННОМУ КОНТРОЛЮ, ИСПОЛЬЗОВАНИЮ
И ОХРАНЕ ПАМЯТНИКОВ ИСТОРИИ И КУЛЬТУРЫ
РАСПОРЯЖЕНИЕ окуд

05.05.2023

№ 343-рп

**О внесении изменений в распоряжение
КГИОП от 06.06.2022 № 317-рп**

1. Внести изменение в предмет охраны объекта культурного наследия федерального значения «Парк», входящего в состав объекта культурного наследия федерального значения «Отдельный парк», расположенного по адресу: Санкт-Петербург, г. Пушкин, между Московским шоссе, Софийским бульваром, Павловским шоссе, Парковой ул., линией Октябрьской железной дороги, утвержденный распоряжением КГИОП от 06.06.2022 № 317-рп, изложив абзац шестой графы третьей пункта 3 в следующей редакции: «Пруд*** с островом: местоположение (на территории дачи Юсуповой З.И.); исторические габариты; исторический абрис береговой линии; историческое берегоукрепление».

2. Начальнику отдела государственного реестра объектов культурного наследия КГИОП обеспечить размещение настоящего распоряжения в электронной форме в локальной компьютерной сети КГИОП и его официальное опубликование.

3. Контроль за выполнением распоряжения возложить на начальника Управления государственного реестра объектов культурного наследия.

Заместитель председателя КГИОП

Г.Р. Аганова



ПРАВИТЕЛЬСТВО САНКТ-ПЕТЕРБУРГА
КОМИТЕТ ПО ГОСУДАРСТВЕННОМУ КОНТРОЛЮ, ИСПОЛЬЗОВАНИЮ
И ОХРАНЕ ПАМЯТНИКОВ ИСТОРИИ И КУЛЬТУРЫ

РАСПОРЯЖЕНИЕ

окуд

25.01.2019

№ 28-р

**Об утверждении предмета охраны
выявленного объекта культурного наследия
«Историческая трасса Павловского шоссе с аллеями
и гидротехническими сооружениями»**

1. Утвердить предмет охраны выявленного объекта культурного наследия «Историческая трасса Павловского шоссе с аллеями и гидротехническими сооружениями», расположенного по адресу: Санкт-Петербург, Павловское шоссе от Парковой улицы до линии Октябрьской железной дороги, согласно приложению к распоряжению.


2. Начальнику отдела государственного учёта объектов культурного наследия КГИОП обеспечить размещение распоряжения в электронной форме в локальной компьютерной сети КГИОП.


3. Контроль за выполнением распоряжения остается за заместителем председателя КГИОП – начальником Управления организационного обеспечения, популяризации и государственного учета объектов культурного наследия.

Заместитель председателя КГИОП –
начальник Управления организационного обеспечения,
популяризации и государственного учета
объектов культурного наследия

Г.Р. Аганова

Предмет охраны выявленного объекта культурного наследия
«Историческая трасса Павловского шоссе с аллеями
и гидротехническими сооружениями»,
расположенного по адресу:
Санкт-Петербург, Павловское шоссе от Парковой улицы
до линии Октябрьской железной дороги

№ пп	Видовая принадлежность предмета охраны	Предмет охраны	Фотофиксация
1	2	3	4
	<p>Объемно-пространственное и планировочное решение, рельеф:</p>	<p>Местоположение трассы на участке от пересечения Павловского шоссе и Парковой улицы до пересечения Павловского шоссе и линии Октябрьской железной дороги*</p> <p>(*овальный сквер в центральной части Павловского шоссе («Малиновская дача» - место путевого Белозерского дворца) находится в границах объекта культурного наследия федерального значения «Отдельный парк», в границах объекта «Историческая трасса Павловского шоссе с аллеями и гидротехническими сооружениями» находится участок дороги и аллеи, огибающие сквер с западной стороны);</p>	

1	2	3	4
		<p>аллеи по сторонам трассы с рядовыми посадками;</p> <p>основной породный состав, в том числе: липа, дуб, вяз, ясень;</p> <p>старовозрастной древостой;</p> <p>рельеф равнинный без выраженного уклона;</p> <p>визуальные связи с объектами (выявленными объектами) культурного наследия, расположенными вдоль трассы Павловского шоссе, в т.ч. с объектом культурного наследия федерального значения «Отдельный парк»</p>	
	<p>Гидротехнические сооружения:</p>	<p>мост-труба через ручей (место выхода ручья на поверхность), его местоположение к югу от Сапёрной улицы, габариты, конфигурация в плане, конструкции, материал (в т.ч. натуральный камень), архитектурно-художественное решение;</p> <p>перильное ограждение (со стороны Отдельного парка) из трех гранитных тумб с горизонтальными металлическими перильными секциями;</p> <p>мост через Гуммолосарский ручей, его местоположение к северу от Кедринской улицы, габариты, конфигурация в плане, конструкции, материал (в т.ч. натуральный камень);</p> <p>архитектурно-художественное решение:</p> <p>фасады, облицованные известняком;</p> <p>перильные ограждения (с обеих сторон шоссе) из трех гранитных тумб с горизонтальными металлическими перильными секциями.</p>	

УТВЕРЖДАЮ
ООО «Союз Экспертов Северо-Запада»
Генеральный директор
М.И. Филипович

«15» января 2020 г.

Акт

по результатам государственной историко-культурной экспертизы
 проектной документации на проведение работ по сохранению объекта культурного наследия федерального значения «Мосты гранитные через ручей (два)», входящего в состав объекта культурного наследия федерального значения «Отдельный парк», расположенного по адресу: Санкт-Петербург, г. Пушкин, Павловское шоссе, д. 40, сооружение 1, литера Б (Санкт-Петербург, г. Пушкин, на Старой Павловской дороге): «Капитальный ремонт объекта «Каменный мост в г. Пушкин, на Павловском шоссе, д. 40», шифр: РП-85

г. Санкт-Петербург

«15» января 2020 г.

Настоящая государственная историко-культурная экспертиза проведена обществом с ограниченной ответственностью «Союз Экспертов Северо-Запада» (ООО «СЭС»), 198064, г. Санкт-Петербург, ул. Новорощинская, д. 4, лит А, пом. 1-Н, часть № 535, 543, ИНН 7810900757, в составе экспертной комиссии.

1. Дата начала и окончания проведения экспертизы:

Настоящая государственная историко-культурная экспертиза проведена в составе экспертной комиссии в период с 21 января 2019 года по 15 января 2020 года в соответствии с п. 2 договора на проведение историко-культурной экспертизы (Приложения № 9, 10, 11: копия договора и технического задания заказчика, копии договоров с экспертами, копии протоколов заседаний экспертной комиссии).

2. Место проведения экспертизы:

г. Санкт-Петербург, г. Пушкин.

3. Заказчик государственной историко-культурной экспертизы:

Общество с ограниченной ответственностью «Научно-исследовательский и проектно-изыскательский институт «Севзапинжтехнология» (далее – ООО «НИИПРИИ «Севзапинжтехнология»), 196084, г. Санкт-Петербург, ул. Малая Митрофаньевская, д. 4, лит. Л, ОГРН 1027800562635.

Ответственный секретарь экспертной комиссии

Н.И. Бревдо



Приложение № 3 к распоряжению
Комитета по благоустройству
Санкт-Петербург от 15.04.2014 № 60-р

дело № 05/21

АКТ

обследования сохранения (сноса), пересадки
зеленых насаждений и расчета размера
их восстановительной стоимости.

12 » *01* 20*14* г.

Мы, нижеподписавшиеся:

1. Представитель Управления садово-паркового хозяйства Комитета по благоустройству Санкт-Петербурга, специалист отдела согласований проектной документации

2. Представитель АО «СПП «Пушкинское» инженер СПХ В.С. Артюнова 466-65-07

3. Представитель КГИОП ведущий специалист отдела ландшафтной архитектуры А.В. Голубцова

4. Представитель СПб ГКУ «ДТС» инженер 2 категории В.Д. Попова

5. Представитель ООО «НИИПРИИ «Севзапинжтехнология» ведущий инженер Ю.В. Румянцева

На основании: задание на проведение работ по сохранению объекта культурного наследия от 26.04.2016г., письмо Комитета по благоустройству Санкт-Петербурга от 29.10.2018 № 01-13-4137/18; письмо УГИБД ДГУ МВД России по г. Санкт-Петербургу и Ленингр. обл. № 970 от 01.12.2017 г

сего числа произвели обследование зеленых насаждений и иных объектов благоустройства, находящихся на территории зеленых насаждений по адресу:

Санкт-Петербург, г. Пушкин, на Павловском шоссе, д. 40

вид зеленых насаждений территории зеленых насаждений общего пользования городского значения; территории зеленых насаждений, выполняющих специальные функции

наименование муниципального образования (в отношении зеленых насаждений внутриквартального озеленения) Пушкинский административный район

и установили, что согласно проекту (схеме, генплану) шифр: РП-85-ПОС1-2; РП-85-ТКР.АД-4-03

разработанному ООО «НИИПРИИ «Севзапинжтехнология»

в зону производства работ по строительству (размещению инженерных сетей) капитальный ремонт объекта

Каменный мост

попадают следующие зеленые насаждения, иные объекты благоустройства, находящиеся в зоне зеленых насаждений:

№	Порода деревьев, кустарников и иные объекты благоустройства, находящиеся в зоне зеленых насаждений	Диаметр дерева, возраст кустарников	Количество			Коэф. стоимости дерева в (пр. №1)	Коэф. стоим ости куста рника в (пр. №2)	Коэф. стоим ости газон ов (пр. №3)	Коэф. стоим ости др. объек тов благо устро йства (пр. №5)	Коэф фицие н общ.с ост-оя ния (пр. №5)	Стои мость услов ной единицы	Сумма восстановительной стоимости
			Подл. выруб ке	Под л. пере садк е	Под л. сохр ание нию							
<p>«Мосты гранитные через ручей (два)» в составе объекта культурного наследия «Отдельный парк» - объект культурного наследия федерального значения В соответствии с Постановлением правительства СПб № 1641 от 04.10.2004г., п.7-коэф. КГИОП-3 ЗНОП 16019 Отдельный парк между Московским шоссе, Софийским бульв., Павловским шоссе и линией Витебской жд.</p>												

Под капитальный ремонт объекта Каменный мост												
1	Газон	Кв.м.	730					4		1,0	200	584 000
2	Набивное покрытие	Кв.м.	97						8	1,0	200	155 200
3	Ясень	24см	1			45				1,0	200	15 000
4	Клен	18см	2			40				1,0	200	28 000
5	Клен	26см	1			80				1,0	200	16 000
6	Клен	40см	1			90				1,0	200	18 000
7	Клен	46см	1			112,5				1,0	200	22 500
8	Клен	10см	1			60				1,0	200	12 000
9	Роза морщинолистная	15лет	7					35		1,0	200	49 000
10	Вяз	15лет	1					30		1,0	200	6 000
Территории зеленых насаждений, выполняющих специальные функции												
16УО-132 Павловское шоссе												
11	Газон	Кв.м.	125					4		1,0	200	100 000
12	Липа	14		1						1,5	200	4 200
13	Липа	26			1					1,0	200	
Итого: снос: газон – 855 кв.м., набивное покрытие – 97 кв.м., деревьев – 8 шт., кустов – 7 шт. пересадка: деревья – 1 шт; сохранение: деревья – 1 шт.												
1 009 900 x 3 (коэф. КГЧОН) = 3 029 700												

Размер коэффициентов определяется в соответствии с приложениями 1-5 к постановлению Правительства Санкт-Петербурга от 04.10.2004 № 1641 «О размере и порядке оплаты средств, составляющих восстановительную стоимость зеленых насаждений в Санкт-Петербурге и других объектов благоустройства, находящихся на территории парков, садов, скверов, бульваров, детских и спортивных площадок в Санкт-Петербурге», постановлением Правительства Санкт-Петербурга от 21.12.2013 № 1012 «О внесении изменений в постановления Правительства Санкт-Петербурга от 04.10.2004 № 1641, от 29.06.2010 № 836»

Вышеуказанную сумму в размере: 3 029 700
(Три миллиона двести девяносто семь тысяч семьсот) рублей _____ копеек.
_____ должен
(должно) оплатить не позднее 30 дней со дня выписки счета.

Предложения и заключения комиссии:

1. До начала работ оплатить восстановительную стоимость за ущерб, наносимый зеленому фонду Санкт-Петербурга.
2. Перед началом работ вызвать на место владельца территории.
3. Снос зеленых насаждений на объекте производить только при наличии порубочного билета (разрешения на производство работ в зоне зеленых насаждений).
4. После окончания работ восстановление нарушенного благоустройства производить в полном объеме по факту нарушения. Неблагоустроенную территорию спланировать.
5. Выполненное благоустройство сдать владельцу территории и представителю УСПХ Комитета по благоустройству Санкт-Петербурга.
6. Произвести отделение растительно-земельного гумусового слоя почвы от остального грунта, обеспечить складирование растительно-земельного гумусового слоя почвы и передачу для дальнейшего использования по указанию Комитета по благоустройству Санкт-Петербурга (в случае уничтожения растительно-земельного гумусового слоя почвы).

Срок действия настоящего акта 2 года

Приложение: фотофиксация на 5-ти листах

Подписи: Ю.А. Мухоморова
В.С. Артынова Артынова
А.В. Голубцова Голубцова
В.Д. Попова Попова
Ю.В. Румянцева Румянцева

Объем вынужденного сноса зеленых насаждений по фактическому обследованию в зоне производства работ по шифру проекта соответствует

В.С. Артынова Артынова
«Садово-парковое предприятие
«Пушкинское»
(АО «СПП «Пушкинское»»)

Министерство культуры
Российской Федерации

ЛИЦЕНЗИЯ

№ МКРФ 02564 от 26 мая 2015 г.

На осуществление деятельности по сохранению объектов культурного наследия (памятников истории и культуры) народов Российской Федерации

(указывается конкретный вид лицензируемой деятельности)

Виды работ, выполняемых в составе лицензируемого вида деятельности, в соответствии с частью 2 статьи 12 Федерального закона «О лицензировании отдельных видов деятельности»:

согласно приложению № 1 к лицензии

(указываются в соответствии с перечнем работ, установленным положением о лицензировании соответствующего вида деятельности)

Настоящая лицензия предоставлена:

Обществу с ограниченной ответственностью «Научно-исследовательский и проектно-изыскательский институт «Севзапнжтехнология»

ООО «НИИПРИИ «Севзапнжтехнология»

(указывается полное и (в случае, если имеется), сокращенное наименование (в том числе фирменное наименование), организационно-правовая форма юридического лица (фамилия, имя и (в случае, если имеется) отчество индивидуального предпринимателя, данные документа, удостоверяющего его личность)

Основной государственный регистрационный номер юридического лица (индивидуального предпринимателя) (ОГРН) **1027800562635**

Идентификационный номер налогоплательщика (ИНН) **7801187593**

007613

Адрес места нахождения и места осуществления лицензируемого вида деятельности:

**196084, г. Санкт-Петербург, ул. Малая Митрофаньевская, д. 4,
лит. Л**

(указываются адрес места нахождения (место жительства – для индивидуального предпринимателя),
и адреса мест осуществления работ (услуг), выполняемых (оказываемых) в составе лицензируемого вида деятельности)

Настоящая лицензия предоставлена на срок бессрочно

Настоящая лицензия предоставлена на основании решения лицензирующего органа – приказа:

№1664 от 26 мая 2015 г.

Настоящая лицензия переоформлена на основании решения лицензирующего органа – приказа:

№313 от 19 марта 2019 г.

Настоящая лицензия имеет 1 приложение, являющееся ее неотъемлемой частью на 1 листе.

Заместитель Министра
(должность уполномоченного лица)



(подпись уполномоченного лица)

С.Г.Обрывалин
(ф.и.о. уполномоченного лица)

Министерство культуры
Российской Федерации

ПРИЛОЖЕНИЕ № 1

к лицензии № МКРФ 02564 от 26 мая 2015 г.

виды выполняемых работ:
разработка проектной документации по консервации, реставрации и воссозданию объектов культурного наследия (памятников истории и культуры) народов Российской Федерации;
разработка проектной документации по ремонту и приспособлению объектов культурного наследия (памятников истории и культуры) народов Российской Федерации.

Заместитель Министра
(должность уполномоченного лица)


(подпись уполномоченного
лица)

С.Г.Обрывалин
(ф.и.о. уполномоченного лица)

М.П.



007596



ООО «Научно-исследовательский и
проектно-изыскательский институт
«СЕВЗАПИЖТЕХНОЛОГИЯ»

ПАО «Бонк Санкт-Петербург»
р/с № 40702810635000001979
к/с № 30101810900000000790
БИК 044030790 ИНН 780187593
КПП 781001001 ОГРН 1027800562635

Адрес: 196084, г. Санкт-Петербург, вн.тер.г. муниципальный округ Московская застава,
ул. Малая Митрофаньевская, д. 4, лит. Л, помещ. 1-Н, ком. 60-76, 130-134
тел.: (812) 368-29-16, факс: (812) 368-29-33, e-mail: szit@szit.ru

**«КАМЕННЫЙ МОСТ В Г. ПУШКИН,
НА ПАВЛОВСКОМ ШОССЕ, Д.40»**

**РАЗДЕЛ 1
«ПОЯСНИТЕЛЬНАЯ ЗАПИСКА»**

**ТОМ 1.1
ОБЩАЯ ПОЯСНИТЕЛЬНАЯ ЗАПИСКА**

РП-85-ПЗ

Технический директор:

Д.В Лиуконен

Главный инженер проекта:

Д.С Бирюлин



Заказчик: СПб ГБУ «Мостотрест»

Стадия: Проектная документация

**Санкт-Петербург
2022**



ООО «Научно-исследовательский и
проектно-изыскательский институт
«СЕВЗАПИНЖТЕХНОЛОГИЯ»

ПАО «Санкт-Петербург»
р/с № 4070281063500001979
к/с № 3010181090000000790
БИК 044030790 ИНН 780187593
КПП 781001001 ОГРН 1027800562635

Адрес: 196084, г. Санкт-Петербург, вн.тер.г. муниципальный округ Московская застава,
ул. Малая Митрофаньевская, д. 4, лит. Л, помещ. 1-Н, ком. 50-76, 130-134
тел.: (812) 368-29-16, факс: (812) 368-29-33, e-mail: szit@szit.ru

**«КАМЕННЫЙ МОСТ В Г. ПУШКИН,
НА ПАВЛОВСКОМ ШОССЕ, Д.40»**

**РАЗДЕЛ 2
«ПРОЕКТ ПОЛОСЫ ОТВОДА»**

**ТОМ 2.1
ПРОЕКТ ПОЛОСЫ ОТВОДА**

РП-85-ППО

Технический руководитель

Главный инженер проекта



Д.В Лиуконен

Д.С Бирюлин

Заказчик: СПб ГБУ «Мостотрест»

Стадия: Проектная документация

**Санкт-Петербург
2022**



ООО «Научно-исследовательский и
проектно-изыскательский институт
«СЕВЗАПИНЖТЕХНОЛОГИЯ»

ПАО «Бонк Санкт-Петербург»
р/с № 40702810635000001979
к/с № 3080810900000000790
БИК 044030790 ИНН 780087993
КПП 78101001 ОГРН 1027800562635

Адрес: 196084, г. Санкт-Петербург, вн.тер.г. муниципальный округ Московская застава,
ул. Малая Митрофаньевская, д. 4, лит. Л, помещ. 1-Н, ком. 60-76, 130-134
тел.: (812) 368-29-16, факс: (812) 368-29-33, e-mail: szit@szit.ru

**«КАМЕННЫЙ МОСТ В Г. ПУШКИН,
НА ПАВЛОВСКОМ ШОССЕ, Д.40»**

**РАЗДЕЛ 3
«ТЕХНОЛОГИЧЕСКИЕ И КОНСТРУКТИВНЫЕ РЕШЕНИЯ
ЛИНЕЙНОГО ОБЪЕКТА.
ИСКУССТВЕННЫЕ СООРУЖЕНИЯ»**

**ТОМ 3.1
ДОРОЖНЫЕ РАБОТЫ, БЛАГОУСТРОЙСТВО И
ОЗЕЛЕНЕНИЕ**

РП-85-ТКР.АД

Технический руководитель

Главный инженер проекта



Д.В Лиуконен

Д.С Бирюлин

Заказчик: СПб ГБУ «Мостотрест»

Стадия: Проектная документация

Санкт-Петербург
2021



ООО «Научно-исследовательский и
проектно-изыскательский институт
«СЕВЗАПИЖТЕХНОЛОГИЯ»

ПАО «Сбер Банк Санкт-Петербург»
р/с № 40702810635000000979
к/с № 3010109000000000790
БИК 044030790 ИНН 780187593
КПП 781001001 ОГРН 1027800567435

Адрес: 196084, г. Санкт-Петербург, вн.тер.г. муниципальный округ Московская застава,
ул. Малая Митрофаньевская, д. 4, лит. Л, помещ. 1-Н, ком. 60-76, 130-134
тел.: (812) 388-29-16, факс: (812) 388-29-33, e-mail: szit@szit.ru

**«КАМЕННЫЙ МОСТ В Г. ПУШКИН,
НА ПАВЛОВСКОМ ШОССЕ, Д.40»**

**РАЗДЕЛ 3
«ТЕХНОЛОГИЧЕСКИЕ И КОНСТРУКТИВНЫЕ РЕШЕНИЯ
ЛИНЕЙНОГО ОБЪЕКТА.
ИСКУССТВЕННЫЕ СООРУЖЕНИЯ»**

**ТОМ 3.2
ИСКУССТВЕННЫЕ СООРУЖЕНИЯ**

ПР-85-ТКР.ИССО

Технический руководитель

Главный инженер проекта



Д.В Лиуконен

Д.С Бирюлин

Заказчик: СПб ГБУ «Мостотрест»

Стадия: Проектная документация

**Санкт-Петербург
2022**



ООО "Научно-исследовательский и
проектно-изыскательский институт
"СЕВЗАПИНЖТЕХНОЛОГИЯ"

ПАО «Бонк Санкт-Петербург»
r/c № 4070281063500001979
k/c № 3010181090000000790
БИК 044030790 ИНН 780187593
КПП 781001001 ОГРН 1027800562635

Адрес: 196084, г. Санкт-Петербург, вн.тер.г. муниципальный округ Московская застава,
ул. Малая Митрофаньевская, д. 4, лит. Л, помещ. 1-Н, ком. 60-76, 130-134
тел.: (812) 368-29-16, факс: (812) 368-29-33, e-mail: szit@szit.ru

**«КАМЕННЫЙ МОСТ В Г. ПУШКИН,
НА ПАВЛОВСКОМ ШОССЕ, Д.40»**

**РАЗДЕЛ 5
«ПРОЕКТ ОРГАНИЗАЦИИ СТРОИТЕЛЬСТВА»**

**ТОМ 5.1
ПРОЕКТ ОРГАНИЗАЦИИ СТРОИТЕЛЬСТВА**

РП-85-ПОС

Технический руководитель

Главный инженер проекта



Д.В Лиуконен

Д.С Бирюлин

Заказчик: СПб ГБУ «Мостотрест»

Стадия: Проектная документация

Санкт-Петербург
2022



ООО «Научно-исследовательский и
проектно-изыскательский институт
«СЕВЗАПИНЖТЕХНОЛОГИЯ»

ПАО «Бенк Санкт-Петербург»
р/с № 40702810635000009799
к/с № 30101810900000007990
БИК 044030790 ИНН 7801187593
КПП 781001001 ОГРН 1027800562635

Адрес: 196084, г. Санкт-Петербург, вн.тер.г. муниципальный округ Московская застава,
ул. Малая Митрофаньевская, д. 4, лит. Л, помещ. 1-Н, ком. 60-76, 130-134
тел.: (812) 368-29-16, факс: (812) 368-29-33, e-mail: szit@szit.ru

**«КАМЕННЫЙ МОСТ В Г. ПУШКИН,
НА ПАВЛОВСКОМ ШОССЕ, Д.40»**

**РАЗДЕЛ 5
«ПРОЕКТ ОРГАНИЗАЦИИ СТРОИТЕЛЬСТВА»**

**ТОМ 5.2
ТЕХНИЧЕСКИЕ СРЕДСТВА ОРГАНИЗАЦИИ ДОРОЖНОГО
ДВИЖЕНИЯ НА ВРЕМЯ ПРОИЗВОДСТВА РАБОТ**

РП-85-ПОС.ТСОДД

Технический руководитель

Главный инженер проекта



Д.В Лиуконен

Д.С Бирюлин

Заказчик: СПб ГБУ «Мостотрест»

Стадия: Проектная документация

Санкт-Петербург
2022



ООО «Научно-исследовательский и
проектно-изыскательский институт
«СЕВЗАПИНЖТЕХНОЛОГИЯ»

ПАО «Банк Санкт-Петербург»
р/с № 40702810635000001979
к/с № 30101810900000000790
БИК 044030790 ИНН 780187593
КПП 781001001 ОГРН 1027800562635

Почтовый адрес: 196084, Россия, г. Санкт-Петербург, ул. Малая Митрофаньевская, д.4, лит. «Л»
тел. (812) 368-29-16, факс (812) 368-29-33, e-mail: szit@szit.ru

**«КАМЕННЫЙ МОСТ В Г. ПУШКИН,
НА ПАВЛОВСКОМ ШОССЕ, Д.40»**

**РАЗДЕЛ 6
«ПРОЕКТ ОРГАНИЗАЦИИ РАБОТ ПО СНОСУ
(ДЕМОНТАЖУ) ЛИНЕЙНОГО ОБЪЕКТА»**

**ТОМ 6.1
ПРОЕКТ ОРГАНИЗАЦИИ РАБОТ ПО СНОСУ (ДЕМОНТАЖУ)
ЛИНЕЙНОГО ОБЪЕКТА**

РП-85-ПОД

Технический директор:

Д.В Лиуконен

Главный инженер проекта:

Д.С Бирюлин



Заказчик: СПб ГБУ «Мостотрест»

Стадия: Проектная документация

**Санкт-Петербург
2022**



ООО «Научно-исследовательский и
проектно-изыскательский институт
«СЕВЗАПИНЖТЕХНОЛОГИЯ»

ПАО «Санкт-Петербург»
р/с № 4070281043500000979
к/с № 3010181090000000790
БИК 044030790 ИНН 780197593
КПП 781001001 ОГРН 1027800542635

Почтовый адрес: 196084, Россия, г. Санкт-Петербург, ул. Малая Митрофаньевская, д.4, лит. «Л»
тел. (812) 368-29-16, факс (812) 368-29-33, e-mail: szit@szit.ru

**«КАМЕННЫЙ МОСТ В Г. ПУШКИН,
НА ПАВЛОВСКОМ ШОССЕ, Д.40»**

**РАЗДЕЛ 7
«МЕРОПРИЯТИЯ ПО ОХРАНЕ ОКРУЖАЮЩЕЙ СРЕДЫ»**

**ТОМ 7.1
МЕРОПРИЯТИЯ ПО ОХРАНЕ ОКРУЖАЮЩЕЙ СРЕДЫ**

РП-85-ООС

Технический директор:

Главный инженер проекта:



Д.В Лиуконен

Д.С Бирюлин

Заказчик: СПб ГБУ «Мостотрест»

Стадия: Проектная документация

Санкт-Петербург
2022



ООО «Научно-исследовательский и
проектно-изыскательский институт
«СЕВЗАПИНЖТЕХНОЛОГИЯ»

ПАО «Банк Санкт-Петербург»
р/с № 4070281043500001979
к/с № 30101810900000000790
БИК 044030790 ИНН 780187593
КПП 78001001 ОГРН 1027800562635

Почтовый адрес: 196084, Россия, г. Санкт-Петербург, ул. Малая Митрофаньевская, д.4, лит. «Л»
тел. (812) 368-29-16, факс (812) 368-29-33, e-mail: szit@szit.ru

**«КАМЕННЫЙ МОСТ В Г. ПУШКИН,
НА ПАВЛОВСКОМ ШОССЕ, Д.40»**

**РАЗДЕЛ 7
«МЕРОПРИЯТИЯ ПО ОХРАНЕ ОКРУЖАЮЩЕЙ
СРЕДЫ»**

**ТОМ 7.2
ТЕХНОЛОГИЧЕСКИЙ РЕГЛАМЕНТ ПО ОБРАЩЕНИЮ
СО СТРОИТЕЛЬНЫМИ ОТХОДАМИ**

РП-85-ООС.СО

Технический директор:

Главный инженер проекта:



Д.В Лиуконен

Д.С Бирюлин

Заказчик: СПб ГБУ «Мостотрест»

Стадия: Проектная документация

Санкт-Петербург
2022



ООО «Научно-исследовательский и
проектно-изыскательский институт
«СЕВЗАПИНЖТЕХНОЛОГИЯ»

ПАО «Банк Санкт-Петербург»
р/с № 4070281063500001979
к/с № 3010181090000000790
БИК 044030790 ИНН 780187593
КПП 781001001 ОГРН 1027800562635

Почтовый адрес: 196084, Россия, г. Санкт-Петербург, ул. Малая Митрофаньевская, д.4, лит. «Л»
тел. (812) 368-29-16, факс (812) 368-29-33, e-mail: szit@szit.ru

**«КАМЕННЫЙ МОСТ В Г. ПУШКИН,
НА ПАВЛОВСКОМ ШОССЕ, Д.40»**

**РАЗДЕЛ 8
«МЕРОПРИЯТИЯ ПО ОБЕСПЕЧЕНИЮ ПОЖАРНОЙ
БЕЗОПАСНОСТИ»**

**ТОМ 8.1
МЕРОПРИЯТИЯ ПО ОБЕСПЕЧЕНИЮ ПОЖАРНОЙ
БЕЗОПАСНОСТИ**

РП-85-ПБ

Технический директор:

Главный инженер проекта:



Д.В Лиуконен

Д.С Бирюлин

Заказчик: СПб ГБУ «Мостотрест»

Стадия: Проектная документация

Санкт-Петербург
2022



ООО «Научно-исследовательский и
проектно-изыскательский институт
«СЕВЗАПИНЖТЕХНОЛОГИЯ»

ПАО «Банк Санкт-Петербург»
р/с № 4070281063500000979
к/с № 3010181090000000790
БИК 044030790 ИНН 780187593
КПП 781001001 ОГРН 1027800562635

Почтовый адрес: 196084, Россия, г. Санкт-Петербург, ул. Малая Митрофаньевская, д.4, лит. «Л»
тел. (812) 368-29-16, факс (812) 368-29-33, e-mail: szit@szit.ru

**«КАМЕННЫЙ МОСТ В Г. ПУШКИН,
НА ПАВЛОВСКОМ ШОССЕ, Д.40»**

**РАЗДЕЛ 9
«СМЕТА НА СРОИТЕЛЬСТВО»**

**ТОМ 9.1
СВОДНЫЙ СМЕТНЫЙ РАСЧЁТ**

РП-85-ССР

Технический директор:

Главный инженер проекта:



Д.В Лиуконен

Д.С Бирюлин

Заказчик: СПб ГБУ «Мостотрест»

Стадия: Проектная документация

Санкт-Петербург
2022



ООО «Научно-исследовательский и
проектно-изыскательский институт
«СЕВЗАПИНЖТЕХНОЛОГИЯ»

ПАО «Банк Санкт-Петербург»
р/с № 40702810635000001979
к/с № 30101810900000000790
БИК 044030790 ИНН 780187593
КПП 781001001 ОГРН 1027800562635

Почтовый адрес: 196084, Россия, г. Санкт-Петербург, ул. Малая Митрофаньевская, д.4, лит. «Л»
тел. (812) 368-29-16, факс (812) 368-29-33, e-mail: szit@szit.ru

**«КАМЕННЫЙ МОСТ В Г. ПУШКИН,
НА ПАВЛОВСКОМ ШОССЕ, Д.40»**

**РАЗДЕЛ 9
«СМЕТА НА СРОИТЕЛЬСТВО»**

**ТОМ 9.2
СМЕТЫ НА СТРОИТЕЛЬСТВО И РЕСТАВРАЦИЮ**

РП-85-СМ

Технический директор:

Главный инженер проекта:



Д.В Лиуконен

Д.С Бирюлин

Заказчик: СПб ГБУ «Мостотрест»

Стадия: Проектная документация

Санкт-Петербург
2022



ООО «Научно-исследовательский и
проектно-изыскательский институт
«СЕВЗАПИНЖТЕХНОЛОГИЯ»

ПАО «Банк Санкт-Петербург»
р/с № 40702810635000001979
к/с № 30101810900000000790
БИК 044030790 ИНН 780187593
КПП 781001001 ОГРН 1027800562635

Почтовый адрес: 196084, Россия, г. Санкт-Петербург, ул. Малая Митрофаньевская, д.4, лит. «Л»
тел. (812) 368-29-16, факс (812) 368-29-33, e-mail: szit@szit.ru

**«КАМЕННЫЙ МОСТ В Г. ПУШКИН,
НА ПАВЛОВСКОМ ШОССЕ, Д.40»**

**РАЗДЕЛ 9
«СМЕТА НА СРОИТЕЛЬСТВО»**

**ТОМ 9.3
ПРАЙС-ЛИСТЫ**

РП-85-ПЛ

Технический директор:

Главный инженер проекта:



Д.В. Лиуконен

Д.С. Бирюлин

Заказчик: СПб ГБУ «Мостотрест»

Стадия: Проектная документация

Санкт-Петербург
2022



ООО «Научно-исследовательский и
проектно-изыскательский институт
«СЕВЗАПИНЖТЕХНОЛОГИЯ»

ПАО «Банк Санкт-Петербург»
р/с № 40702830635000001979
к/с № 30101810900000000790
БИК 044030790 ИНН 780187593
КПП 78001001 ОГРН 1027800562635

Почтовый адрес: 196084, Россия, г. Санкт-Петербург, ул. Малая Митрофаньевская, д.4, лит. «Л»
тел. (812) 368-29-16, факс (812) 368-29-33, e-mail: szlit@szlit.ru

**«КАМЕННЫЙ МОСТ В Г. ПУШКИН,
НА ПАВЛОВСКОМ ШОССЕ, Д.40»**

**РАЗДЕЛ 9
«СМЕТА НА СРОИТЕЛЬСТВО»**

**ТОМ 9.4
ВЕДОМОСТИ ОБЪЕМОВ РАБОТ И СПЕЦИФИКАЦИИ**

РП-85-ВОР

Технический директор:

Главный инженер проекта:

Заказчик: СПб ГБУ «Мостотрест»

Стадия: Проектная документация



Д.В Лиуконен

Д.С Бирюлин

Санкт-Петербург
2022



ООО «Научно-исследовательский и
проектно-изыскательский институт
«СЕВЗАПИНЖТЕХНОЛОГИЯ»

ПАО «Бок Санкт-Петербург»
р/с № 40702810635000001979
к/с № 30101810900000000790
БИК 044030790 ИНН 780187593
КПП 78010101 ОГРН 1027800562635

Адрес: 196084, г. Санкт-Петербург, вн.тер.г. муниципальный округ Московская застава,
ул. Малая Митрофаньевская, д. 4, лит. Л, помещ. 1-Н, ком. 60-76, 130-134
тел.: (812) 368-29-16, факс: (812) 368-29-33, e-mail: szit@szit.ru

**«КАМЕННЫЙ МОСТ В Г. ПУШКИН,
НА ПАВЛОВСКОМ ШОССЕ, Д.40»**

**РАЗДЕЛ 10
«ИНАЯ ДОКУМЕНТАЦИЯ В СЛУЧАЯХ,
ПРЕДУСМОТРЕННЫХ ФЕДЕРАЛЬНЫМИ ЗАКОНАМИ»**

**ТОМ 10.1.1
ЧАСТЬ 1. ПРЕДВАРИТЕЛЬНЫЕ РАБОТЫ. КНИГА 1.
ФОТОФИКСАЦИЯ ДО ПРОИЗВОДСТВА РАБОТ**

РП-85-ПР.ФФ

Технический руководитель

Главный инженер проекта



Д.В Лиуконен

Д.С Бирюлин

Заказчик: СПб ГБУ «Мостотрест»

Стадия: Проектная документация

Санкт-Петербург
2022



ООО «Научно-исследовательский и
проектно-изыскательский институт
«СЕВЗАПИНЖТЕХНОЛОГИЯ»

ПАО «Фонд Санкт-Петербург»
р/с № 40702810635000001979
к/с № 30101810900000000790
БИК 0440300790 ИИН 780187593
КПП 781001001 ОГРН 1027800562635

Адрес: 196084, г. Санкт-Петербург, вн.тер.г. муниципальный округ Московская застава,
ул. Малая Митрофаньевская, д. 4, лит. Л, помещ. 1-Н, ком. 50-76, 130-134
тел.: (812) 368-29-16, факс: (812) 368-29-33, e-mail: szit@szit.ru

**«КАМЕННЫЙ МОСТ В Г. ПУШКИН,
НА ПАВЛОВСКОМ ШОССЕ, Д.40»**

**РАЗДЕЛ 10
«ИНАЯ ДОКУМЕНТАЦИЯ В СЛУЧАЯХ,
ПРЕДУСМОТРЕННЫХ ФЕДЕРАЛЬНЫМИ ЗАКОНАМИ»**

**ТОМ 10.1.2
ЧАСТЬ 1. ПРЕДВАРИТЕЛЬНЫЕ РАБОТЫ. КНИГА 2.
ФОТОФИКСАЦИЯ ДО ПРОИЗВОДСТВА
РАБОТ.АРХИТЕКТУРНЫЕ ОБМЕРЫ**

РП-85-ПР.ОЧ

Технический руководитель

Главный инженер проекта



Д.В Лиуконен

Д.С Бирюлин

Заказчик: СПб ГБУ «Мостотрест»

Стадия: Проектная документация

Санкт-Петербург
2022



ООО «Научно-исследовательский и
проектно-изыскательский институт
«СЕВЗАПИНЖТЕХНОЛОГИЯ»

ПАО «Банк Санкт-Петербург»
р/с № 40702810435000001979
к/с № 30101810900000000790
БИК 044030790 ИНН 780187593
КПП 781001001 ОГРН 1027800562635

Адрес: 196084, г. Санкт-Петербург, вн.тер.г. муниципальный округ Московская застава,
ул. Малая Митрофаньевская, д. 4, лит. Л, помещ. 1-Н, ком. 50-76, 130-134
тел.: (812) 368-29-16, факс: (812) 368-29-33, e-mail: szit@szit.ru

**«КАМЕННЫЙ МОСТ В Г. ПУШКИН,
НА ПАВЛОВСКОМ ШОССЕ, Д.40»**

**РАЗДЕЛ 10
«ИНАЯ ДОКУМЕНТАЦИЯ В СЛУЧАЯХ,
ПРЕДУСМОТРЕННЫХ ФЕДЕРАЛЬНЫМИ ЗАКОНАМИ»**

**ТОМ 10.1.3
ЧАСТЬ 1. ПРЕДВАРИТЕЛЬНЫЕ РАБОТЫ.
КНИГА 3. КРАТКАЯ ИСТОРИЧЕСКАЯ СПРАВКА**

РП-85-ПР.ИС

Технический директор

Главный инженер проекта



Д.В Лиуконен

Д.С Бирюлин

Заказчик: СПб ГБУ «Мостотрест»

Стадия: Проектная документация

Санкт-Петербург
2022



ООО «Научно-исследовательский и
проектно-изыскательский институт
«СЕВЗАПИНЖТЕХНОЛОГИЯ»

ПАО «Банк Санкт-Петербург»
р/с № 40702810635000001979
к/с № 30101810900000007990
БИК 044030790 ИНН 780187593
КПП 781001001 ОГРН 1027800562635

Адрес: 198084, г. Санкт-Петербург, вн.тер.г. муниципальный округ Московская застава,
ул. Малая Митрофаньевская, д. 4, лит. Л, помещ. 1-Н, ком. 50-76, 130-134
тел.: (812) 368-29-16, факс: (812) 368-29-33, e-mail: szit@szit.ru

**«КАМЕННЫЙ МОСТ В Г. ПУШКИН,
НА ПАВЛОВСКОМ ШОССЕ, Д.40»**

**РАЗДЕЛ 10
«ИНАЯ ДОКУМЕНТАЦИЯ В СЛУЧАЯХ,
ПРЕДУСМОТРЕННЫХ ФЕДЕРАЛЬНЫМИ ЗАКОНАМИ»**

**ТОМ 10.2.1
ЧАСТЬ 2. КОМПЛЕКСНЫЕ НАУЧНЫЕ ИССЛЕДОВАНИЯ.
КНИГА 1. ОБСЛЕДОВАНИЕ ТЕХНИЧЕСКОГО
СОСТОЯНИЯ
КОНСТРУКЦИЙ МОСТА
РП-85- НИ.ОКМ**

Технический директор
Главный инженер проекта



Д.В Лиуконен
Д.С Бирюлин

Заказчик: СПб ГБУ «Мостотрест»

Стадия: Проектная документация

Санкт-Петербург
2022



ООО "Научно-исследовательский и
проектно-изыскательский институт
"СЕВЗАПИНЖТЕХНОЛОГИЯ"

ПАО «Бел» Санкт-Петербург
р/с № 40702810435000000799
к/с № 30101810900000000790
БИК 044030790 ИНН 780187593
КПП 781001001 ОГРН 1027800542635

Адрес: 196084, г. Санкт-Петербург, вн.тер.г. муниципальный округ Московская застава,
ул. Малая Митрофаньевская, д. 4, лит. Л, помещ. 1-Н, ком. 50-76, 130-134
тел.: (812) 368-29-16, факс: (812) 368-29-33, e-mail: szit@szit.ru

**«КАМЕННЫЙ МОСТ В Г. ПУШКИН,
НА ПАВЛОВСКОМ ШОССЕ, Д.40»**

**РАЗДЕЛ 10
«ИНАЯ ДОКУМЕНТАЦИЯ В СЛУЧАЯХ,
ПРЕДУСМОТРЕННЫХ ФЕДЕРАЛЬНЫМИ ЗАКОНАМИ»**

**ТОМ 10.2.2
ЧАСТЬ 2. КОМПЛЕКСНЫЕ НАУЧНЫЕ ИССЛЕДОВАНИЯ.
КНИГА 2. ОБСЛЕДОВАНИЕ СТРОИТЕЛЬНЫХ И
ОТДЕЛОЧНЫХ МАТЕРИАЛОВ**

РП-85-НИ.ОСМ

Технический руководитель

Главный инженер проекта



Д.В Лиуконен

Д.С Бирюлин

Заказчик: СПб ГБУ «Мостотрест»

Стадия: Проектная документация

Санкт-Петербург
2022



ООО «Научно-исследовательский и
проектно-изыскательский институт
«СЕВЗАПИНЖТЕХНОЛОГИЯ»

ПАО «Банк Санкт-Петербург»
р/с № 4070281063500001979
к/с № 301081090000000790
БИК: 044030790 ИНН 780787593
КПП 78001001 ОГРН 1027800562635

Адрес: 196084, г. Санкт-Петербург, вн.тер.г. муниципальный округ Московская застава,
ул. Малая Митрофаньевская, д. 4, лит. Л, помещ. 1-Н, ком. 60-76, 130-134
тел.: (812) 368-29-16, факс: (812) 368-29-33, e-mail: szit@szit.ru

**«КАМЕННЫЙ МОСТ В Г. ПУШКИН,
НА ПАВЛОВСКОМ ШОССЕ, Д.40»**

**РАЗДЕЛ 10
«ИНАЯ ДОКУМЕНТАЦИЯ В СЛУЧАЯХ,
ПРЕДУСМОТРЕННЫХ ФЕДЕРАЛЬНЫМИ ЗАКОНАМИ»**

**ТОМ 10.2.3
ИНЖЕНЕРНО-ГЕОДЕЗИЧЕСКИЕ ИЗЫСКАНИЯ. ТОМ 1**

РП-85-ТИ

Технический директор:

Главный инженер проекта:



Д.В Лиуконен

Д.С Бирюлин

Заказчик: СПб ГБУ «Мостотрест»

Стадия: Проектная документация

**Санкт-Петербург
2022**



ООО "Научно-исследовательский и
проектно-изыскательский институт
"СЕВЗАПИНЖТЕХНОЛОГИЯ"

ПАО «Санкт-Петербург»
р/с № 4070281063500039979
к/с № 3010181090000000790
БИК 044030790 ИНН 780187593
КПП 781001001 ОГРН 1027800562635

Адрес: 196084, г. Санкт-Петербург, вн.тер.г. муниципальный округ Московская застава,
ул. Малая Митрофаньевская, д. 4, лит. Л, помещ. 1-Н, ком. 60-76, 130-134
тел.: (812) 368-29-16, факс: (812) 368-29-33, e-mail: szit@szit.ru

**«КАМЕННЫЙ МОСТ В Г. ПУШКИН,
НА ПАВЛОВСКОМ ШОССЕ, Д.40»**

**РАЗДЕЛ 10
«ИНАЯ ДОКУМЕНТАЦИЯ В СЛУЧАЯХ,
ПРЕДУСМОТРЕННЫХ ФЕДЕРАЛЬНЫМИ ЗАКОНАМИ»**

**ТОМ 10.2.4
ИНЖЕНЕРНО-ГЕОДЕЗИЧЕСКИЕ ИЗЫСКАНИЯ. ТОМ 2**

РП-85-ИГДИ

Технический директор:

Главный инженер проекта:



Д.В Лиуконен

Д.С Бирюлин

Заказчик: СПб ГБУ «Мостотрест»

Стадия: Проектная документация

Санкт-Петербург
2022



ООО «Научно-исследовательский и
проектно-изыскательский институт
«СЕВЗАПИНЖТЕХНОЛОГИЯ»

ПАО «Банк Санкт-Петербург»
р/с № 40702810635000001979
к/с № 30101810900000000790
БИК 044030790 ИНН 780187593
КПП 781001001 ОГРН 1027800562635

2

Почтовый адрес: 196084, Россия, г. Санкт-Петербург, ул. Малая Митрофаньевская, д.4, лит. «Л»
тел. (812) 368-29-16, факс (812) 368-29-33, e-mail: szit@szit.ru

**«КАМЕННЫЙ МОСТ В Г. ПУШКИН,
НА ПАВЛОВСКОМ ШОССЕ, Д.40»**

**РАЗДЕЛ 10
«ИНАЯ ДОКУМЕНТАЦИЯ В СЛУЧАЯХ,
ПРЕДУСМОТРЕННЫХ ФЕДЕРАЛЬНЫМИ ЗАКОНАМИ»**

**ТОМ 10.2.5
ИНЖЕНЕРНО-ГЕОЛОГИЧЕСКИЕ ИЗЫСКАНИЯ**

РП-85-ИГ ЛИ

Технический директор:

Главный инженер проекта:



Д.В Лиуконен

Д.С Бирюлин

Заказчик: СПб ГБУ «Мостотрест»

Стадия: Проектная документация

Санкт-Петербург
2022



ООО «Научно-исследовательский и
проектно-изыскательский институт
«СЕВЗАПИНЖТЕХНОЛОГИЯ»

ПАО «Банк Санкт-Петербург»
р/с № 40702810635000001979
к/с № 30101810900000000790
БИК 044030790 ИНН 780187593
КПП 781001001 ОГРН 1027800562635

Почтовый адрес: 196084, Россия, г. Санкт-Петербург, ул. Малая Митрофаньевская, д.4, лит. «Л»
тел. (812) 368-29-16, факс (812) 368-29-33, e-mail: szit@szit.ru

**«КАМЕННЫЙ МОСТ В Г. ПУШКИН,
НА ПАВЛОВСКОМ ШОССЕ, Д.40»**

**РАЗДЕЛ 10
«ИНАЯ ДОКУМЕНТАЦИЯ В СЛУЧАЯХ,
ПРЕДУСМОТРЕННЫХ ФЕДЕРАЛЬНЫМИ ЗАКОНАМИ»**

**ТОМ 10.2.6
ИНЖЕНЕРНО-ГИДРОМЕТЕОРОЛОГИЧЕСКИЕ ИЗЫСКАНИЯ**

РП-85-ИГМИ

Технический директор:

Главный инженер проекта:

Д.В Лиуконен

Д.С Бирюлин



Заказчик: СПб ГБУ «Мостотрест»

Стадия: Проектная документация

Санкт-Петербург
2022



ООО "Научно-исследовательский и
проектно-изыскательский институт
"СЕВЗАПИНЖТЕХНОЛОГИЯ"

ПАО «Банк Санкт-Петербург»
р/с № 4070281063500001979
к/с № 3010181090000000790
БИК 044030790 ИНН 780187593
КПП 781001001 ОГРН 1027800562635

Почтовый адрес: 196084, Россия, г. Санкт-Петербург, ул. Малая Митрофаньевская, д.4, лит. «Л»
тел. (812) 368-29-16, факс (812) 368-29-33, e-mail: szit@szit.ru

**«КАМЕННЫЙ МОСТ В Г. ПУШКИН,
НА ПАВЛОВСКОМ ШОССЕ, Д.40»**

**РАЗДЕЛ 10
«ИНАЯ ДОКУМЕНТАЦИЯ В СЛУЧАЯХ,
ПРЕДУСМОТРЕННЫХ ФЕДЕРАЛЬНЫМИ ЗАКОНАМИ»**

**ТОМ 10.2.7
ИНЖЕНЕРНО-ЭКОЛОГИЧЕСКИЕ ИЗЫСКАНИЯ**

РП-85-ИЭКИ

Технический директор:

Главный инженер проекта:



Д.В Лиуконен

Д.С Бирюлин

Заказчик: СПб ГБУ «Мостотрест»

Стадия: Проектная документация

Санкт-Петербург
2022



ООО «Научно-исследовательский и
проектно-изыскательский институт
«СЕВЗАПИНЖТЕХНОЛОГИЯ»

ПАО «Банк Санкт-Петербург»
р/с № 40702810635000301979
к/с № 30101810900000000790
БИК 044030790 ИИН 780187593
КПП 781001001 ОГРН 1027800542635

Адрес: 196084, г. Санкт-Петербург, вн.тер.г. муниципальный округ Московская застава,
ул. Малая Митрофаньевская, д. 4, лит. Л, помещ. 1-Н, ком. 50-76, 130-134
тел.: (812) 368-29-16, факс: (812) 368-29-33, e-mail: szit@szit.ru

**«КАМЕННЫЙ МОСТ В Г. ПУШКИН,
НА ПАВЛОВСКОМ ШОССЕ, Д.40»**


**РАЗДЕЛ 10
«ИНАЯ ДОКУМЕНТАЦИЯ В СЛУЧАЯХ,
ПРЕДУСМОТРЕННЫХ ФЕДЕРАЛЬНЫМИ ЗАКОНАМИ»**

**ТОМ 10.3.1
ЧАСТЬ 3. ПРОЕКТ РЕСТАВРАЦИИ И ПРИСПОСОБЛЕНИЯ.
КНИГА 1. АРХИТЕКТУРНЫЕ РЕШЕНИЯ**

РП-85-ПР.АР

Технический руководитель

Главный инженер проекта



Д.В Лиуконен

Д.С Бирюлин

Заказчик: СПб ГБУ «Мостотрест»

Стадия: Проектная документация

Санкт-Петербург
2022



ООО «Научно-исследовательский и
проектно-изыскательский институт
«СЕВЗАПИНЖТЕХНОЛОГИЯ»

ПАО «Банк Санкт-Петербург»
р/с № 40702810435000001979
к/с № 30101810900000000790
БИК 044030790 ИНН 780187593
КПП 78101001 ОГРН 1027800562635

Адрес: 196084, г. Санкт-Петербург, вн.тер.г. муниципальный округ Московская застава,
ул. Малая Митрофаньевская, д. 4, лит. Л, помещ. 1-Н, ком. 50-76, 130-134
тел.: (812) 368-29-16, факс: (812) 368-29-33, e-mail: szit@szit.ru

**«КАМЕННЫЙ МОСТ В Г. ПУШКИН,
НА ПАВЛОВСКОМ ШОССЕ, Д.40»**

**РАЗДЕЛ 10
«ИНАЯ ДОКУМЕНТАЦИЯ В СЛУЧАЯХ,
ПРЕДУСМОТРЕННЫХ ФЕДЕРАЛЬНЫМИ ЗАКОНАМИ»**

**ТОМ 10.3.2
ЧАСТЬ 3. ПРОЕКТ РЕСТАВРАЦИИ И ПРИСПОСОБЛЕНИЯ.
КНИГА 2. МЕТОДИЧЕСКИЕ РЕКОМЕНДАЦИИ ПО
ВЕДЕНИЮ РЕСТАВРАЦИОННЫХ РАБОТ**

РП-85-ПР.МР

Технический руководитель

Главный инженер проекта



Д.В Лиуконен

Д.С Бирюлин

Заказчик: СПб ГБУ «Мостотрест»

Стадия: Проектная документация

**Санкт-Петербург
2022**



ООО «Научно-исследовательский и
проектно-изыскательский институт
«СЕВЗАПИНЖТЕХНОЛОГИЯ»

ПАО «Санкт-Петербург»
р/с № 40702810635000001979
ч/с № 30101810900000000790
БИК 044030790 ИФН 780187593
КПП 781001001 ОГРН 1027800562635

Адрес: 196084, г. Санкт-Петербург, вн.тер.г. муниципальный округ Московская застава,
ул. Малая Митрофаньевская, д. 4, лит. Л, помещ. 1-Н, ком. 60-76, 130-134
тел.: (812) 368-29-16, факс: (812) 368-29-33, e-mail: szit@szit.ru

**«КАМЕННЫЙ МОСТ В Г. ПУШКИН,
НА ПАВЛОВСКОМ ШОССЕ, Д.40»**

**РАЗДЕЛ 10
«ИНАЯ ДОКУМЕНТАЦИЯ В СЛУЧАЯХ,
ПРЕДУСМОТРЕННЫХ ФЕДЕРАЛЬНЫМИ ЗАКОНАМИ»**

**ТОМ 10.4
МЕРОПРИЯТИЯ ПО СОХРАНЕНИЮ ОБЪЕКТОВ
КУЛЬТУРНОГО НАСЛЕДИЯ**

РП-85-ОКН

Технический руководитель

Главный инженер проекта



Д.В Лиуконен

Д.С Бирюлин

Заказчик: СПб ГБУ «Мостотрест»

Стадия: Проектная документация

Санкт-Петербург
2022

Министерство культуры
Российской Федерации

ЛИЦЕНЗИЯ

№ МКРФ 00054 от 13 июля 2012 г.

На осуществление деятельности по сохранению объектов культурного наследия (памятников истории и культуры) народов Российской Федерации

(указывается конкретный вид лицензируемой деятельности)

Виды работ, выполняемых в составе лицензируемого вида деятельности, в соответствии с частью 2 статьи 12 Федерального закона «О лицензировании отдельных видов деятельности»:

согласно приложению № 1 к лицензии

(указываются в соответствии с перечнем работ, установленным положением о лицензировании соответствующего вида деятельности)

Настоящая лицензия предоставлена:

**Обществу с ограниченной ответственностью
«ЛенСтройУправление»**

ООО «ЛСУ»

(указывается полное и (в случае, если имеется), сокращенное наименование (в том числе фирменное наименование), организационно-правовая форма юридического лица (фамилия, имя и (в случае, если имеется) отчество индивидуального предпринимателя, данные документа, удостоверяющего его личность)

Основной государственный регистрационный номер юридического лица (индивидуального предпринимателя) (ОГРН) **5067847524795**

Идентификационный номер налогоплательщика (ИНН) **7838367240**

007037

Адрес места нахождения и места осуществления лицензируемого вида деятельности:

191144, г. Санкт-Петербург, ул. 10-я Советская, 15/27-27

(указываются адрес места нахождения (место жительства – для индивидуального предпринимателя), и адреса мест осуществления работ (услуг), выполняемых (оказываемых) в составе лицензируемого вида деятельности)

Настоящая лицензия предоставлена на срок **бессрочно**

Настоящая лицензия предоставлена на основании решения лицензирующего органа – приказа:

№769 от 13 июля 2012 г.

Настоящая лицензия переоформлена на основании решения лицензирующего органа – приказа:

№1692 от 1 октября 2018 г.

Настоящая лицензия имеет 1 приложение, являющееся ее неотъемлемой частью на 1 листе.

Заместитель Министра

(должность уполномоченного лица)

М.П.

(подпись уполномоченного лица)

С.Г.Обрывалин

(ф.и.о. уполномоченного лица)

Министерство культуры
Российской Федерации

ПРИЛОЖЕНИЕ № 1

к лицензии № **МКРФ 00054** от **13 июля 2012 г.**

виды выполняемых работ:

разработка проектной документации по консервации, реставрации и воссозданию объектов культурного наследия (памятников истории и культуры) народов Российской Федерации;

разработка проектной документации по ремонту и приспособлению объектов культурного наследия (памятников истории и культуры) народов Российской Федерации.

Заместитель Министра

(должность уполномоченного лица)

М.П.



(подпись уполномоченного лица)

С.Г.Обрывалин

(ф.и.о. уполномоченного лица)

007026