



ФЕДЕРАЛЬНОЕ ГОСУДАРСТВЕННОЕ БЮДЖЕТНОЕ УЧРЕЖДЕНИЕ НАУКИ
ИНСТИТУТ ИСТОРИИ МАТЕРИАЛЬНОЙ КУЛЬТУРЫ
РОССИЙСКОЙ АКАДЕМИИ НАУК (ИИМК РАН)

Дворцовая наб., 18, лит. А, Санкт-Петербург, 191186
тел. +7 (812) 5715092, факс +7 (812) 5716271, Эл. почта: admin@archeo.ru
ОКПО: 02698499, ОГРН: 1027809188527, ИНН: 7825004658, КПП: 784101001

УТВЕРЖДАЮ

Заместитель директора ИИМК РАН

Соловьева Н.Ф.

«27» июня 2023 г.

Акт государственной историко-культурной экспертизы земельного участка, подлежащего воздействию земляных, строительных, мелиоративных и (или) хозяйственных работ, предусмотренных статьей 25 Лесного кодекса Российской Федерации работ по использованию лесов (за исключением работ, указанных в пунктах 3, 4 и 7 части 1 статьи 25 Лесного кодекса Российской Федерации) и иных работ в случае, если федеральный орган охраны объектов культурного наследия и орган охраны объектов культурного наследия субъекта Российской Федерации не имеют данных об отсутствии на указанных землях объектов археологического наследия, включенных в реестр, и выявленных объектов археологического наследия (земельного участка по объекту: «Проектирование и строительство здания поликлиники по адресу: Санкт-Петербург, пос. Шушары, Колпинское шоссе, участок 168 (квартал II)» (кадастровый номер: 78:42:0018304:19566)

Заказчик: ООО «СУ-17»

г. Санкт-Петербург
Пушкинский район
2023

Акт государственной историко-культурной экспертизы земельного участка, подлежащего воздействию земляных, строительных, мелиоративных и (или) хозяйственных работ, предусмотренных статьей 25 Лесного кодекса Российской Федерации работ по использованию лесов (за исключением работ, указанных в пунктах 3, 4 и 7 части 1 статьи 25 Лесного кодекса Российской Федерации) и иных работ в случае, если федеральный орган охраны объектов культурного наследия и орган охраны объектов культурного наследия субъекта Российской Федерации не имеют данных об отсутствии на указанных землях объектов археологического наследия, включенных в реестр, и выявленных объектов археологического наследия (земельного участка по объекту: «Проектирование и строительство здания поликлиники по адресу: Санкт-Петербург, пос. Шушары, Колпинское шоссе, участок 168 (квартал II)» (кадастровый номер: 78:42:0018304:19566)

Настоящий акт государственной историко-культурной экспертизы составлен в соответствии с Положением о государственной историко-культурной экспертизе, утвержденным постановлением Правительства Российской Федерации от 15 июля 2009 г. № 569.

Дата начала проведения экспертизы: «17» апреля 2023 г.

Дата окончания экспертизы: «27» июня 2023 г.

Место проведения экспертизы: Санкт-Петербург, Пушкинский район

Заказчик экспертизы: ООО «СУ-17»

Юридический/почтовый адрес: 192019, г. Санкт-Петербург, вн.тер.г. Муниципальный Округ Невская Застава, ул. Хрустальная, д. 18, литера А, помещ. 12Н, офис 208В
ИНН 7807028906/ КПП 781101001
ОГРН 1027804605069

Сведения об экспертной организации:

Полное наименование	Федеральное государственное бюджетное учреждение науки Институт истории материальной культуры Российской академии наук
Краткое наименование	ИИМК РАН
Организационно-правовая форма	Федеральное государственное бюджетное учреждение науки

Ведомственная принадлежность	Министерство науки и высшего образования Российской Федерации
Адрес	Российская Федерация, 191186, Санкт-Петербург, Дворцовая наб. 18, лит. А
Реквизиты	ИНН 7825004658 КПП 784101001 ОГРН: 1027809188527 ОКПО: 0269849 ОКВЭД 72.20

На основании пп. б) п.7 Положения о государственной историко-культурной экспертизе, утвержденного постановлением Правительства Российской Федерации от 15 июля 2009 г. № 569 (в редакции от 27.04.2017) ИИМК РАН соответствует требованию в части кадрового состава, как юридическое лицо, привлекаемое в качестве эксперта (см. Приложения 7,9).

Сведения об эксперте:

Фамилия, имя, отчество	Субботин Андрей Викторович
Образование	высшее
Специальность	история
Ученая степень (звание)	кандидат исторических наук
Стаж работы	47 лет
Место работы и должность	ст.н.с. ИИМК РАН
Реквизиты аттестации	Государственный эксперт по проведению историко-культурной экспертизы (приказ Министерства культуры Российской Федерации № 1668 от 11.10.2021 г. «Об утверждении статуса аттестованного эксперта по проведению государственной историко-культурной экспертизы») (п. 26)) Объекты экспертизы: <ul style="list-style-type: none"> - выявленные объекты культурного наследия в целях обоснования целесообразности включения данных объектов в реестр; - документы, обосновывающие включение объектов культурного наследия в реестр; - документы, обосновывающие исключение объектов культурного наследия из реестра; - земли, подлежащие воздействию земляных, строительных, мелиоративных, хозяйственных работ, предусмотренных статьей 25 Лесного кодекса

	<p>Российской Федерации работ по использованию лесов (за исключением работ, указанных в пунктах 3, 4 и 7 части 1 статьи 25 Лесного кодекса Российской Федерации) и иных работ, в случае, если указанные земли расположены в границах территорий, утвержденных в соответствии с пунктом 34.2 пункта 1 статьи 9 Федерального закона;</p> <ul style="list-style-type: none"> - документация или разделы документации, обосновывающие меры по обеспечению сохранности объекта культурного наследия, включенного в реестр, выявленного объекта культурного наследия либо объекта, обладающего признаками объекта культурного наследия, при проведении земляных, мелиоративных, хозяйственных работ, указанных в настоящей статье работ, указанных в статье 30 Федерального закона работ по использованию лесов и иных работ в границах территории объекта культурного наследия либо на земельном участке, непосредственно связанном с земельным участком в границах территории объекта культурного наследия; - документация, за исключением научных отчетов о выполненных археологических полевых работах, содержащая результаты исследований, в соответствии с которыми определяется наличие или отсутствие объектов, обладающих признаками объекта культурного наследия, на земельных участках, подлежащих воздействию земляных, строительных, мелиоративных, хозяйственных работ, указанных в статье 30 Федерального закона работ по использованию лесов и иных работ
--	---

В соответствии с законодательством Российской Федерации эксперт несет ответственность за достоверность сведений, изложенных в заключении экспертизы.

Эксперт Субботин А.В.

Отношения к заказчику

Экспертная организация:

- не участвует в разработке проектной документации на строительство, расширение, реконструкцию, техническое перевооружение, консервацию и ликвидацию, и иное хозяйственное освоение объекта или объектов, в отношении которых проводится экспертиза, или подобной проектной документации;
- не участвует в проектировании или конструировании, изготовлении, поставке,

монтаже, ремонте, покупке, владении, эксплуатации или обслуживании технических устройств, применяемых на объекте или других объектах, в отношении которых проводится экспертиза, или подобных конкурентных технических устройств;

- не участвует в проектировании или конструировании, строительстве, ремонте, покупке, владении, эксплуатации или обслуживании зданий и сооружений на объекте или других объектах, в отношении которых проводится экспертиза, или подобных конкурентных зданий и сооружений;
- не имеет с заказчиком отношений общего владения; не имеет с заказчиком конфликта интересов;
- не подлежит непосредственной отчетности тому же вышестоящему управляющему органу, что и заказчик экспертизы;
- не выполняет функции официального представителя заказчика.

Эксперт:

- не имеет родственных связей с заказчиком (его должностными лицами, работниками);
- не состоит в трудовых отношениях с заказчиком;
- не имеет долговых или иных имущественных обязательств перед заказчиком (его должностным лицом или работником), а также заказчик (его должностное лицо или работник) не имеет долговых или иных имущественных обязательств перед экспертом;
- не владеет ценными бумагами, акциями (долями участия, паями в уставных (складочных) капиталах) заказчика;
- не заинтересован в результатах исследований и решений, вытекающих из заключения экспертизы, с целью получения выгоды в виде денег, ценностей, иного имущества, услуг имущественного характера или имущественных прав для себя или третьих лиц.

Основание проведения государственной историко-культурной экспертизы

1. Федеральный закон от 25.06.2002 № 73-ФЗ «Об объектах культурного наследия (памятниках истории и культуры) народов Российской Федерации».
2. Положение о государственной историко-культурной экспертизе, утвержденное Постановлением Правительства РФ от 15.07.2009 № 569 и последующие дополнения к нему.
3. Договор между ИИМК РАН и Заказчиком №75/04/2023 от 17 апреля 2023 года.

4. Письмо Комитета по государственному контролю, использованию и охране памятников истории и культуры Правительства Санкт-Петербурга № 01-43-2299/23-0-1 от 27.02.2023 г.

Цель и объект экспертизы

Цель экспертизы: определение наличия или отсутствия объектов археологического наследия, включенных в реестр, и выявленных объектов археологического наследия, на земельном участке по объекту: «Проектирование и строительство здания поликлиники по адресу: Санкт-Петербург, пос. Шушары, Колпинское шоссе, участок 168 (квартал II)» (кадастровый номер: 78:42:0018304:19566), подлежащем воздействию земляных, строительных, мелиоративных, хозяйственных работ, предусмотренных статьей 25 Лесного кодекса Российской Федерации работ по использованию лесов (за исключением работ, указанных в пунктах 3, 4 и 7 части 1 статьи 25 Лесного кодекса Российской Федерации) и иных работ.

Объект экспертизы: земельный участок по объекту: «Проектирование и строительство здания поликлиники по адресу: Санкт-Петербург, пос. Шушары, Колпинское шоссе, участок 168 (квартал II)» (кадастровый номер: 78:42:0018304:19566), подлежащий воздействию земляных, строительных, мелиоративных, хозяйственных работ, предусмотренных статьей 25 Лесного кодекса Российской Федерации работ по использованию лесов (за исключением работ, указанных в пунктах 3, 4 и 7 части 1 статьи 25 Лесного кодекса Российской Федерации) и иных работ.

Перечень документов, представленных Заказчиком

- Копия письма Комитета по государственному контролю, использованию и охране памятников истории и культуры Правительства Санкт-Петербурга № 01-43-2299/23-0-1 от 27.02.2023 г.
- Схема расположения земельного участка на кадастровой карте территории.
- Копия градостроительного плана земельного участка № РФ-78-1-04-000-2022-3411.
- Копия выписки из Единого государственного реестра недвижимости об объекте недвижимости № КУВИ-001/2023-146570229 от 26.06.2023 г.

Перечень документов и материалов, привлекаемых при проведении экспертизы, а также использованной для нее специальной, технической и справочной литературы

1. Основы законодательства Российской Федерации о культуре, утв. Верховным Советом РФ 9 октября 1992 г. N 3612-1.
2. Федеральный закон РФ от 25 июня 2002 г. №73-ФЗ "Об объектах культурного наследия (памятниках истории и культуры) народов Российской Федерации".
3. Положение о государственной историко-культурной экспертизе, утв. Постановлением Правительства от 15 июля 2009 г. № 569.
4. Правила выдачи, приостановления и прекращения действия разрешений (открытых листов) на проведение работ по выявлению и изучению объектов археологического наследия, включая работы, имеющие целью поиск и изъятие археологических предметов (утв. Постановлением Правительства РФ №1893 от 24 октября 2022 г.).
5. Положение о порядке проведения археологических полевых работ и составления научной отчетной документации, утвержденное постановлением Бюро Отделения историко-филологических наук Российской академии наук №15 от 12 апреля 2023 г.
6. Приказ Министерства культуры Российской Федерации от 1 сентября 2015 г. N 2328 "Об утверждении перечня отдельных сведений об объектах археологического наследия, которые не подлежат опубликованию".
7. Закон Санкт-Петербурга от 12.7.2007 N 333-64 «Об охране объектов культурного наследия в Санкт-Петербурге».
8. Закон Санкт-Петербурга от 19 января 2009 г. №820-7 "О границах объединенных зон охраны объектов культурного наследия, расположенных на территории Санкт-Петербурга, режимах использования земель и требованиях к градостроительным регламентам в границах указанных зон".
9. Положение о едином государственном реестре объектов культурного наследия (памятников истории и культуры) народов Российской Федерации, утвержденное приказом Министерства культуры Российской Федерации от 30.10.2011 № 954.
10. Алексеева С.В., Балашов Е.А., Владимирович А.Г. и др. Топонимическая Энциклопедия Санкт-Петербурга. К трехсотлетию Санкт-Петербурга. СПб. 2002.
11. Большая топонимическая энциклопедия Санкт-Петербурга. СПб. 2013.
12. Глезеров С. Е. Исторические района Петербурга от А до Я. — М. 2010.
13. Городские имена сегодня и вчера: Петербургская топонимика / сост. С. В. Алексеева, А. Г. Владимирович, А. Д. Ерофеев и др. — 2-е изд., перераб. и доп. — СПб. 1997.

14. Даринский А.В. География Ленинграда. Л. 1982.

15. Исаченко Г.А., Резников А.И. Ландшафты Санкт-Петербурга: эволюция, динамика, разнообразие. «Биосфера». 2014. Т. 6. № 3. С. 231-249.

16. Коробко А.А. Инженерно-геологический анализ и оценка условий строительства и эксплуатации сооружений различного назначения в пределах предглинтовой низменности (Санкт-Петербургский регион). Диссертация на соискание ученой степени кандидата геолого-минералогических наук. Санкт-Петербург. 2015 г.

17. Мещанинов М. Ю. Храмы Царского Села, Павловска и их ближайших окрестностей: Краткий исторический справочник. СПб. 2007.

18. Описание Санкт-Петербургской губернии по уездам и станам. СПб. 1838.

19. Переписная оброчная книга вотской пятины, 1500 года. Вторая половина // Новгородские писцовые книги, изданные археографической комиссией. СПб. 1868.

20. Семенова Г.В. История окрестностей Царского Села и Павловска. Л. 1990.

21. Семенцов С.В. Развитие Приневья и Приладожья в VIII-XVII вв. – основа создания Санкт-Петербурга и всей Санкт-Петербургской агломерации// Елагинские чтения. Выпуск 1. СПб. Изд-во «Остров». 2003.

22. Сорокин П. Е. О системе расселения в Приневье в допетровское время // Сельская Русь в IX–XVI вв. М. 2008. С. 351-362.

Сведения об обстоятельствах, повлиявших на процесс проведения и результаты экспертизы

Обстоятельства, повлиявшие на процесс проведения и результаты экспертизы, отсутствуют.

Сведения о проведенных исследованиях

В процессе государственной историко-культурной экспертизы:

- проведены полевые научно-исследовательские археологические работы (разведки);
- подготовлен отчет о проведении полевых научно-исследовательских археологических работ;
- выполнен анализ действующего законодательства в сфере охраны культурного наследия;
- выполнен анализ документов и материалов, полученных для проведения экспертизы по объекту с формулировкой выводов;
- оформлены результаты государственной историко-культурной экспертизы в виде Акта.

Факты и сведения, выявленные и установленные в результате проведенных исследований

Объект исследования является площадным, находится на территории, расположенной в Пушкинском районе Санкт-Петербурга. Исследуемый участок расположен вдоль Торопецкой улицы, на территории Славянка посёлка Шушары.

Рельеф местности, в которой находится территория обследования, рядом с дорогой – спланированный, относительно ровный. Территория, являющаяся на протяжении всей своей истории болотом, на данный момент осушена и засыпана песком. На поверхности образован новый рельеф, присутствует растительность. Большая площадь участка все равно заболочена или покрыта водой, в некоторых местах на поверхности лежат большие бетонные плиты.

Согласно топографическому плану, подземные инженерные коммуникации на участке обследования представлены канализацией и электрокабелями.

Историко-культурное научное археологическое обследование (разведки) с целью проведения государственной историко-культурной экспертизы земельного участка по объекту: «Проектирование и строительство здания поликлиники по адресу: Санкт-Петербург, пос. Шушары, Колпинское шоссе, участок 168 (квартал II)» (кадастровый номер: 78:42:0018304:19566) проводилось в апреле 2023 г. сотрудниками археологической экспедиции Центра спасательной археологии ИИМК РАН под руководством заместителя директора ИИМК РАН Соловьевой Н.Ф. Работы осуществлялись на основании Договора №75/04/2023 от 17 апреля 2023 года, заключённого между ИИМК РАН и ООО «СУ-17» и разрешения (Открытого листа) № 0065-2023 от 10 февраля 2023 г., выданного Соловьевой Наталье Федоровне на право производства археологических полевых работ (археологических разведок) на земельных участках в Адмиралтейском, Василеостровском, Выборгском, Калининском, Кировском, Колпинском, Красногвардейском, Красносельском, Кронштадтском, Курортном, Московском, Невском, Петроградском, Петродворцовом, Приморском, Пушкинском, Фрунзенском и Центральном районах г. Санкт-Петербурга. Срок действия Открытого листа с 10 февраля 2023 года по 20 января 2024 года. Исследования проводились во исполнение требований Федерального закона № 73-ФЗ от 25 июня 2002 «Об объектах культурного наследия (памятниках истории и культуры) народов Российской Федерации».

Границы участка, подлежащего археологическому обследованию, предоставлены ООО «СУ-17». Объемы изыскательских работ определялись исходя из площади объекта на основании исходных материалов, представленных Заказчиком работ, с учетом существующих методических рекомендаций. При проведении исследований эксперт опирался на предоставленные ООО «СУ-17» документы,

сведения и картографические материалы, а также открытые данные, предоставляемые федеральными и региональными органами власти: Публичная кадастровая карта (<http://pkk5.rosreestr.ru>), Геоинформационная система Санкт-Петербурга (<http://rgis.spb.ru>). В документах, представленных Заказчиком для проведения экспертизы, несоответствий не выявлено.

До начала полевых археологических работ ИИМК РАН были выполнены историко-библиографические изыскания и анализ опубликованных данных по территории, расположенной вблизи земельного участка на предмет наличия объектов археологического наследия и археологической изученности территории. Результаты данных исследований представлены в полном научно-техническом отчете (Прил. 3).

Пушкинский район — административно-территориальная единица в юго-восточной части Санкт-Петербурга. Своё название район получил по местоположению административного центра, городу Пушкин.

Шушары — посёлок, внутригородское муниципальное образование в составе Пушкинского района. Название «Шушары» происходит от фин. Suosaari — «остров среди болота».

Колпинское шоссе — шоссе в Пушкинском и Колпинском районах Санкт-Петербурга, включая территории города Пушкина и посёлка Шушары. Проходит из-за Автомобильной улицы до реки Поповой Ижорки. В западном направлении продолжается Новодеревенской улицей, в восточном — проспектом Ленина. Название появилось в XIX веке. Связано с тем, что шоссе ведет из Пушкина в Колпино. На карте начала XX века было обозначено как Колпинская дорога.

Торопецкая улица - проходит вдоль товарной железнодорожной ветки Царское Село — Московское шоссе от дома 16 по Промышленной улицы до дома по адресу: Московская Славянка, 3. В Торопецкую улицу упираются Изборская и Северская улицы. Название улице было дано в 2012 году по древнему русскому городу Торопец (находится в Тверской области) по общей идее, объединяющей все улицы Славянки.

Первые археологические свидетельства заселения территорий, входящих в пределы современного Санкт-Петербурга, известны в районе Лахты и Сестрорецкого разлива, и датируются периодом неолита и раннего железного века.

Заселение и хозяйственное освоение территории современного города началось задолго до строительства Санкт-Петербурга. Племена, жившие в районе южного берега Финского залива, в том числе водь и ижора, вошли в IX в. в состав Новгородского государства. Территория будущего Санкт-Петербурга в новгородские времена находилась на землях Никольско-Ижорского и Спасско-Городненского погостов Ореховского уезда, входившего в состав Водской пятины. Писцовая книга 1500 г. свидетельствует о том, что крестьяне выращивали рожь, овес, ячмень и лен.

Было развито скотоводство, в некоторых погостах существенную роль играла охота. Рыбная ловля была развита в местностях, лежащих по берегам реки Невы. В XV веке с формированием централизованного Русского государства, к Московским землям были присоединены новгородские земли, в том числе Водская пятина. «Освоение невских берегов – одна из проблем истории русского Северо-запада. Известно, что, начиная с VIII–X вв., по Неве, проходил международный водный путь, связывавший Восточную Европу с Балтийским регионом. Однако, на ее побережье практически не известны следы оседлости этого времени. Не выявлены здесь и археологические памятники более позднего времени – вплоть до XIV столетия» (Сорокин 2008: 351).

Данные земли долгие годы были ареной борьбы Руси (позднее Российской империи) со странами Западной Европы за право выхода к Балтийскому морю. В XVI веке в ходе Ливонской войны в 1583 году от России были отторгнуты города Ям, Копорье, Ивангород и Корела вместе с уездами. По итогам следующего этапа войны, закончившегося Тявзинским миром в 1595 г., Россия вернула все утраченные территории, кроме Нарвы с уездами. В годы польско-шведской интервенции в начале XVII в. шведы захватили весь Невско-Ладожский бассейн. По итогам договора между Россией и Швецией, Россия оказалась полностью отрезанной от Балтийского моря. Учитывая важное стратегическое значение Невы, шведы составили план строительства укреплений. В 1611 году в устье реки Охты была заложена крепость Ниеншанц, а напротив город Ниен. В соответствии с политическими интересами Швеции началась колонизация Невского края. Особым манифестом шведское правительство приглашало на жительство шведских подданных, главным образом дворян, а также немцев и финнов. «Архивные данные показывают, что шведское правительство проводило политику вытеснения православного населения, более 90% которого бежало в Россию. На их место в 1630-1640-х гг. были привезены десятки тысяч финнов из Финляндии, которые заселили опустевшие селения и стали финнами-ингерманландцами. С этого времени традиционные древние славянские наименования рек, территорий, селений в Ингерманландии были заменены на финские» (Семенцов 2003:3).

Вотская пятина включала в свой состав 5 городов и 63 погоста. Местность, где возникло Саарское село (позднее город Пушкин), принадлежала Никольскому Ижорскому погосту. Центр погоста находился на месте нынешнего села Ижоры. По писцовым книгам 1500 года в Никольско-Ижорский погост, как административную единицу, входило 4 села и 328 деревень.

Возникновение поселения Сарица предположительно относится ко времени московского владения краем после того, как князь московский Иоанн III в 1501 году изменил древние новгородские порядки, отдав многие земли и вотчины новгородских граждан своим служилым людям. Топоним Сарица предположительно происходит от вепского «sari» — ручей. Впервые топоним встречается в «Переписной окладной

книге Вотской пятины. Во времена заселения этих земель шведами происходит трансформация названия Сарица в Сааримойс (от фин. saari — остров, трансформированного по созвучию с вепск. sari, и mois — поместье, усадьба, мыза). Параллельно появилось название Сарицгоф (швед. Saritzhov — саарская усадьба).

Большая часть Пушкинского района лежала в пределах Славянского прихода Ижорского погоста Нотебургского лена. Восточная часть находилась на территории Ижорского прихода одноименного погоста, западная — в Дудергофском погосте. Деревни располагались преимущественно по берегам рек- Кузьминки, Славянки и их притоков. Деревни были приписаны к административно-хозяйственным центрам — мызам.

После изгнания шведов из этого района Пётр I подарил мызу А. Д. Меншикову, а в 1710 году Сарская мыза была подарена Екатерине I. В царствование Елизаветы Петровны Царское село стало императорской резиденцией, вокруг которой сложилось поселение.

Шушары

Деревня Шушары (Сусара), впервые упоминается на «Географическом чертеже Ижорской земли» Адриана Шонбека 1705 года. Название «Шушары» происходит от фин. Suosaari — «остров среди болота». Первоначально деревня располагалась там, где сейчас расположен совхоз Ленсоветовский.

В начале XIX века болота в рассматриваемом районе были осушены, и на их месте появились луга и поля. Деревни данного округа расширились. В 1852 году Шушары получили статус поселка городского типа.

В 1930-е гг. при организации совхоза «Шушары» его центральная усадьба была размещена у ж/д станция Средняя (открыта в 1838 году), которая с 1931 года, стала именоваться Шушары, туда же переместился и поселок.

В 1932 году в Шушарском национальном сельсовете насчитывалось 257 дворов с населением 1196 жителей. Русских — 30 дворов с населением 143 человека. Финнов — 227 дворов с населением 1053 человека.

По данным 1933 года деревня Шушары являлась административным центром Шушарского финского национального сельсовета Ленинградского Пригородного района Ленинградской области, в который входили 5 населённых пунктов: деревни Большие Гарры, Малые Гарры, Николаевская, Суссары, Шушары

В 1958 году Шушары получили статус посёлка городского типа.

В 1997 году в состав посёлка была включена территория, принадлежавшая совхозам «Шушары», «Детскосельский» и «Ленсоветовский», с несколькими населёнными пунктами, включая «Пулковское отделение совхоза Шушары». Жилая и промышленная застройка привела к появлению большого числа новых топонимов. В этом же году согласно закону Санкт-Петербурга от 23 июня 1997 года № 112-36 посёлок городского типа «Шушары», утратил статус самостоятельного населённого

пункта и вошёл в состав города федерального значения Санкт-Петербург, став его территориальной единицей в составе Пушкинского района Санкт-Петербурга.

Московская славянка

Московская Славянка — территориальная зона в составе посёлка Шушары. Как населённый пункт основана в 1715 году. На картах 1770 и 1852 гг. известна под именем Славянка.

В качестве слободы Московская Славянка известна с 1899 в составе Царскосельского уезда. Названа в честь Московского шоссе и реки Славянки.

Согласно данным первой переписи населения Российской империи: Московская Славянка — деревня, православных — 1507, мужчин — 699, женщин — 817, обоёго пола — 1516. (1897 год)

Церковь во имя Преображения Господня в Московской Славянке.

Также можно найти название Церковь Спаса Преображения в Московской Славянке. Каменная церковь построена в 1783 - 1787 годах возможно по проекту Дж. Кваренги (проект копия Смоленской церкви в Пулково). Закрыт в 1938 году. Здание сильно пострадало в период Великой Отечественной войны. Поэтому в 1946 году руины церкви решили снести. В 2017 году рядом с храмовым местом возведена часовня Успения Пресвятой Богородицы.

Воинское братское захоронение «Московская Славянка»

На воинском братском захоронении «Московская Славянка» установлена мемориальная стела со словами: «Вечная слава героям, павшим в боях за свободу и независимость нашей Родины, 1941-1944 гг.»; высажена памятная берёзовая аллея.

Значимость культурного слоя исторических городов Северо-Запада начинают понимать в начале XX в. Н.К.Рерих отмечал это в отношении Великого Новгорода. Во второй половине XX века, после масштабных археологических раскопок начинают приниматься местные законы об охране археологического культурного слоя. Интерес археологов к культурному слою города Санкт-Петербурга появился не так давно. Работы, связанные с археологическими изысканиями в городе, были направлены на реставрацию памятников архитектуры. В числе первых археологов, обратившихся к археологическому изучению Петербурга в 1960–1980-х годах, следует назвать А.Д. Грача, Г.С. Лебедева, В.А. Коренцвита.

В 1990-х годах происходят перемены, археологические раскопки в городе и его окрестностях, становятся регулярными. Работы ведутся по программе «Археология Санкт-Петербурга», которая предусматривает изучение, сохранение и использование археологических объектов и культурного слоя на территории города.

Важным результатом археологических исследований последних лет является планомерное вхождение археологии Санкт-Петербурга в научный обиход. Она стала достоянием городской культуры. В 90-е годы Санкт-Петербургской археологической экспедицией инициируется программа изучения, сохранения и использования

объектов археологического наследия Санкт-Петербурга. В следствии чего на основе разведочных раскопок и систематического наблюдения за земляными и строительными работами, в городе собрана и систематизирована значительная по объему информация о мощности и состоянии культурных напластований в центральных и окраинных районах города. Продолжает формироваться информационная база об археологических объектах и культурном слое на территории Санкт-Петербурга.

Первые картографические данные о заселении территории Приневья отражаются в шведских картах XVII начала XVIII вв. На плане Бергенгейма 1676 г. неподалеку от территории исследуемого участка располагалась деревня Potsontka Славянского погоста.

На семитопографической карте окружности С.Петербурга и Карельского перешейка автора майора Теслева рядом с исследуемым участком отмечена деревня Славянка. Самая территория заболочена.

На карте окрестностей Санкт-Петербурга, составленной военными топографами под руководством Шуберта, отражена местность окрестностей Петербурга с 1846 по 1919 гг. видно, что рядом с участком проходит железная дорога. На исследуемой территории расположилось болото.

На военно-топографической карте, верстовке 1888 года Района Царского Села, Павловска и Пулково видно, что ситуация не меняется, местность заболочена.

Согласно карте РККА на территории от Ленинграда (Санкт-Петербурга) и местности к северу и востоку до города Великого Новгорода. 1941 года издания и состоянием местности на 1931-1937 годы участок обследования не освоен, примыкает к железной дороге. На исследуемой территории находится болото.

Таким образом, на основании анализа картографического материала, архивных и литературных источников, были сделаны следующие выводы:

- непосредственно на территории исследуемого участка объекты археологического наследия ранее не фиксировались;
- застройка на территории исследуемого участка появляется только в конце XX в., до этого момента исследуемая территория была не освоена;
- вплоть до второй половины XX в. участок обследования располагался на болотистых территориях;
- исходя из вышесказанного участок обследования является малоперспективным с точки зрения обнаружения объектов археологического культурного наследия.

Полевые археологические работы на участке обследования проводились в соответствии с методическими указаниями и требованиями «Положения о порядке проведения археологических полевых работ и составления научной отчетной

документации», утвержденного постановлением Бюро Отделения историко-филологических наук Российской академии наук от №15 от 12 апреля 2023 г.

Было проведено натурное обследование территории земельного участка по объекту: «Проектирование и строительство здания поликлиники по адресу: Санкт-Петербург, пос. Шушары, Колпинское шоссе, участок 168 (квартал II)» (кадастровый номер: 78:42:0018304:19566) с визуальным осмотром местности с целью поиска памятников археологии, выраженных в рельефе местности.

Натурные полевые исследования проводились в виде осуществления пеших маршрутов и закладки археологических шурфов. Маршруты осуществлялись на всем протяжении пешим порядком. Вся исследуемая площадь была разбита на неравные квадраты со сторонами не более 20 метров и пройдена пешими маршрутами по линии сетки квадратов. Все участки детально фиксировались (фото, описание, привязка к карте). При прохождении маршрутов с целью обнаружения выходов культурного слоя и артефактов осматривались встречающиеся обнажения грунта естественного и антропогенного происхождения. На перспективных для обнаружения памятников археологии участках производилась закладка шурфов, ориентированных по сторонам света, направленных на поиск культурного слоя и древних артефактов. Количество и местоположение шурфов было обусловлено геоморфологическим состоянием местности и степенью освоенности обследуемой территории, и определялись с таким расчетом, чтобы обеспечить полное выявление и определение границ всех объектов археологического наследия, попадающих в пределы обследуемого земельного участка, с учетом существующих методических рекомендаций 1 шурф на 1 га (при площадных обследованиях). Всего в границах обследования для выявления объектов археологического наследия было заложено 2 разведывательных шурфа общей площадью 4 кв. м. Размеры шурфов 2x2м. Разборка грунта в процессе шурфовки производилась вручную по стратиграфическим слоям с разнородными культурными прослойками и соответствующим им общим планиграфическим горизонтам фиксации. Глубина шурфов включала всю толщу почвенного горизонта, осуществлялась контрольная прокопка верхней части археологически стерильного слоя, подстилающего почвенный горизонт (материка). Проводилась полная фотографическая фиксация обнаруженных объектов, а также всего процесса шурфовочных работ. Все шурфы по окончании работ были засыпаны, почвенное и дерновое покрытие восстановлено. Для картирования рекогносцировочных шурфов, выявленных объектов и общевидовых фотографий ландшафтной ситуации использованы имеющиеся в распоряжении экспедиции карты масштаба 1:50000 и 1:100000 в формате JPG и TIF, а также топографический план масштаба в формате DWG, предоставленный заказчиком. Привязка исследуемых объектов к системе мировых координат произведена с помощью портативных приборов глобального позиционирования Garmin GPSMAP CSx 60, а также полевой ГИС на основе iPad mini

32Gb 3G и GIS PRO. Географические координаты (широта, долгота), определенные в зависимости от внешних условий приема с точностью 5-20 м, даются в формате десятичных градусов Long/Lat ddd,dddddd° (WGS-84) и с помощью встроенных в геоинформационную систему QGIS программных алгоритмов переведены в местную систему координат МСК-1964 СПб ГОСТ 51794-2008 (система высот – Балтийская) в метрах. Основные этапы работ фиксировались с помощью цифровых фотоаппаратов с разрешением не менее 5 Мрх. Для указания масштаба и ориентации по сторонам света при фотографировании использовался набор телескопических реек длиной 4 м с сантиметровыми делениями, двухцветная стрелка «север».

Шурф № 1.

Шурф № 1 заложен в юго-восточной части исследуемого участка. Дневная поверхность шурфа представлена дерном. Фактические размеры шурфа – 2,0 х 2,0 метра.

В связи со стремительным затоплением шурфа грунтовыми водами, пробивающимися из северной стенки и осыпанием стенок шурфа, было принято решения зафиксироваться на данном этапе исследований. Дальнейший разбор слоев не имеет смысла, так как грунт представляет собой засыпанное песком болото. Материк зафиксировать не представляется возможным в связи с историей ландшафтообразования участка и требований техники безопасности.

Стратиграфия шурфа №1 (северная стенка):

1. Дерново-почвенный слой: мощность 20-25см.
2. Коричневая супесь с щебнем: мощность 10-15 см.
3. Коричневый песок 30-70 см.

В северо-западном углу шурфа был сделан контрольный прокоп 100х80 см, глубиной 40 см.

Археологические находки и литологически выраженный культурный слой в шурфе отсутствуют.

После завершения исследовательских работ шурф был рекультивирован до уровня дневной поверхности на момент начала работ.

Шурф № 2

Шурф №2 заложен в центральной части исследуемого участка. Дневная поверхность шурфа представлена дерном. Фактические размеры шурфа – 2,0 х 2,0 метра.

Стратиграфия шурфа №2 (северная стенка):

1. Дерново-почвенный слой: мощность 5-10 см.
2. Коричневый песок: мощность 45-50 см.
3. На отметке 15.96 БС прослойка геотекстиля.
4. На отметке 15.90 БС уровень грунтовых вод

Во время зачистки шурф стал быстро заполняться грунтовыми водами. Предприняты попытки откачки воды, не увенчались успехом. Фиксация производилась по уровню грунтовых вод. В связи с тем, что шурф №2 заложен в тех же условиях, что и шурф №1, зафиксировать материк не представляется возможным.

Археологические находки и литологически выраженный культурный слой в шурфе отсутствуют.

В результате проведенного археологического обследования земельного участка по объекту: «Проектирование и строительство здания поликлиники по адресу: Санкт-Петербург, пос. Шушары, Колпинское шоссе, участок 168 (квартал II)» (кадастровый номер: 78:42:0018304:19566) зафиксировано отсутствие остатков наземных древних сооружений, артефактов, имеющих историко-культурную ценность, культурного слоя или иных следов пребывания здесь человека в древности, которые можно было бы отнести к объектам археологического наследия. Результаты проведенных в рамках государственной историко-культурной экспертизы археологических полевых работ отражены в полном научно-техническом отчете (Прил. 3).

Обоснования вывода экспертизы

1. В соответствии с заключением уполномоченного органа охраны объектов культурного наследия (письмо Комитета по государственному контролю, использованию и охране памятников истории и культуры Правительства Санкт-Петербурга № 01-43-2299/23-0-1 от 27.02.2023 г.), земельный участок по объекту: «Проектирование и строительство здания поликлиники по адресу: Санкт-Петербург, пос. Шушары, Колпинское шоссе, участок 168 (квартал II)» (кадастровый номер: 78:42:0018304:19566) расположен **в границах:**

- единой зоны регулирования застройки и хозяйственной деятельности (участок ЗРЗ(42)10) объектов культурного наследия.

Закон Санкт-Петербурга от 19.01.2009 № 820-7 (в редакции, вступившей в силу 01.08.2021) "О границах объединенных зон охраны объектов культурного наследия, расположенных на территории Санкт-Петербурга, режимах использования земель и требованиях к градостроительным регламентам в границах указанных зон".

В пределах границ вышеуказанного земельного участка **отсутствуют** объекты (выявленные объекты) культурного наследия; объекты культурного наследия, включенные в Единый государственный реестр объектов культурного наследия (памятников истории и культуры) народов Российской Федерации, а также защитная зона объектов культурного наследия.

К границам участка непосредственно **не примыкают** объекты (выявленные объекты) культурного наследия.

Земельный участок расположен **вне границ** территории исторического поселения.

КГИОП **не располагает** сведениями о наличии либо отсутствии объектов, обладающих признаками объектов культурного наследия, на рассматриваемом земельном участке.

2. Согласно проведенным историко-архивным исследованиям на территории земельного участка по объекту: «Проектирование и строительство здания поликлиники по адресу: Санкт-Петербург, пос. Шушары, Колпинское шоссе, участок 168 (квартал II)» (кадастровый номер: 78:42:0018304:19566) объекты, которые можно было бы отнести к объектам археологического наследия, **отсутствуют**.

3. В соответствии со статьей 45-1 Федерального закона от 25.06.2002 №73-ФЗ «Об объектах культурного наследия (памятниках истории и культуры) народов Российской Федерации» на территории земельного участка по объекту: «Проектирование и строительство здания поликлиники по адресу: Санкт-Петербург, пос. Шушары, Колпинское шоссе, участок 168 (квартал II)» (кадастровый номер: 78:42:0018304:19566) проведены археологические полевые работы в форме археологической разведки. Работы выполнены в соответствии с методическими указаниями и требованиями «Положения о порядке проведения археологических полевых работ и составления научной отчетной документации», утвержденного постановлением Бюро Отделения историко-филологических наук Российской академии наук №15 от 12 апреля 2023 г. и иных нормативно-правовых актов в сфере охраны объектов культурного наследия и хорошо документированы. Результаты обследования отражены в полном научно-техническом отчете. В ходе проведенных в рамках государственной историко-культурной экспертизы археологических полевых работ объектов археологического наследия **не обнаружено**.

4. Представленные материалы исчерпывающие и доказывают археологическую изученность земельного участка по объекту: «Проектирование и строительство здания поликлиники по адресу: Санкт-Петербург, пос. Шушары, Колпинское шоссе, участок 168 (квартал II)» (кадастровый номер: 78:42:0018304:19566).

Вывод экспертизы

Экспертом сделан вывод о возможности (положительное заключение) проведения земляных, строительных, мелиоративных и (или) хозяйственных работ, предусмотренных статьей 25 Лесного кодекса Российской Федерации работ по использованию лесов и иных работ на земельном участке по объекту: «Проектирование и строительство здания поликлиники по адресу: Санкт-Петербург, пос. Шушары, Колпинское шоссе, участок 168 (квартал II)» (кадастровый номер: 78:42:0018304:19566), в связи с отсутствием выявленных

объектов археологического наследия на указанном земельном участке, подлежащем воздействию земляных, строительных, мелиоративных и (или) хозяйственных работ, предусмотренных статьей 25 Лесного кодекса Российской Федерации работ по использованию лесов и иных работ.

Перечень приложений к экспертизе:

- Приложение 1* Копия Технического задания к Договору №75/04/2023 от 17 апреля 2023 года.
- Приложение 2* Копия письма Комитета по государственному контролю, использованию и охране памятников истории и культуры Правительства Санкт-Петербурга № 01-43-2299/23-0-1 от 27.02.2023 г.
- Приложение 3* Копия Полного научно-технического отчета о выполнении научно-исследовательских археологических работ в виде историко-культурного научного археологического обследования (разведки) с целью проведения государственной историко-культурной экспертизы земельного участка по объекту: «Проектирование и строительство здания поликлиники по адресу: Санкт-Петербург, пос. Шушары, Колпинское шоссе, участок 168 (квартал II)» (кадастровый номер: 78:42:0018304:19566), выполненного Центром спасательной археологии ИИМК РАН.
- Приложение 4* Схема расположения земельного участка на кадастровой карте территории.
- Приложение 5* Копия градостроительного плана земельного участка № РФ-78-1-04-000-2022-3411.
- Приложение 6* Копия выписки из Единого государственного реестра недвижимости об объекте недвижимости № КУВИ-001/2023-146570229 от 26.06.2023 г.
- Приложение 7* Копия справки № 14102/33 – 125.5-22 от 23.06.2023 г.
- Приложение 8* Копия доверенности № 14102/33-161.5-5 от 09.01.2023 г.
- Приложение 9* Сведения об экспертах.
- Приложение 10* Выдержки из приказа № 997 от 17.07.2019 г. «Об утверждении статуса аттестованного эксперта по проведению государственной историко-культурной экспертизы».
- Приложение 11* Выдержки из приказа № 1537 от 17.09.2021 г. «Об утверждении статуса аттестованного эксперта по проведению государственной историко-культурной экспертизы».

Приложение 12 Выдержки из приказа № 1668 от 11.10.2021 г. «Об утверждении статуса аттестованного эксперта по проведению государственной историко-культурной экспертизы».

Приложение 13 Выдержки из приказа № 235 от 01.03.2022 г. «Об утверждении статуса аттестованного эксперта по проведению государственной историко-культурной экспертизы».

Эксперт Субботин А.В.

Руководитель археологических исследований Соловьева Н.Ф.

«27» июня 2023 г.

Документ подписан усиленными квалифицированными электронными подписями в соответствии с п. 22 Положения о Государственной историко-культурной экспертизе, утвержденного постановлением Правительства от 15 июля 2009 г. № 569

Приложение 1

**Копия Технического задания к Договору
№75/04/2023 от 17 апреля 2023 года**

Приложение №1
к Договору № 75/04/2023
от 17 октября 2023 г.

ТЕХНИЧЕСКОЕ ЗАДАНИЕ

на проведение научно-исследовательских работ в виде археологических разведок и подготовку акта государственной историко-культурной экспертизы земельного участка по объекту: «Проектирование и строительство здания поликлиники по адресу: Санкт-Петербург, пос. Шушары, Колпинское шоссе, участок 168 (квартал II)» (кадастровый номер: 78:42:0018304:19566)

1. Общие положения

- 1.1. Наименование Работ: проведение научно-исследовательских работ в виде археологических разведок и подготовку акта государственной историко-культурной экспертизы земельного участка по объекту: «Проектирование и строительство здания поликлиники по адресу: Санкт-Петербург, пос. Шушары, Колпинское шоссе, участок 168 (квартал II)» (кадастровый номер: 78:42:0018304:19566)
- 1.2. Заказчик: ООО «СУ-17»
- 1.3. Исполнитель: ИИМК РАН
- 1.4. Стадия работ: проектная.
- 1.5. Район исследования: СПб, Пушкинский район.
- 1.6. Основание выполнения работ: письмо Комитета по государственному контролю, использованию и охране памятников истории и культуры №01-43-2299/23-0-1 от 27.02.2023.
- 1.7. Площадь земельного участка: 1,3 Га.

2. **Объект экспертизы:** земельный участок по объекту: «Проектирование и строительство здания поликлиники по адресу: Санкт-Петербург, пос. Шушары, Колпинское шоссе, участок 168 (квартал II)» (кадастровый номер: 78:42:0018304:19566)

3. Основная нормативно-техническая документация

- 3.1. Федеральный закон РФ "Об объектах культурного наследия (памятниках истории и культуры) народов Российской Федерации" от 25 июня 2002 года N 73-ФЗ.
- 3.2. Федеральный закон №7-ФЗ от 10.01.2002 г «Об охране окружающей среды».
- 3.3. Постановление Правительства РФ от 12.09.2015 N 972 "Об утверждении Положения о зонах охраны объектов культурного наследия (памятников истории и культуры) народов Российской Федерации и о признании утратившими силу отдельных положений нормативных правовых актов Правительства Российской Федерации";
- 3.4. Постановление Правительства РФ от 15.07.2009 г. № 569 «Об утверждении Положения о государственной историко-культурной экспертизе»;
- 3.5. Положение о порядке проведения археологических полевых работ и составления научной отчетной документации (утверждено постановлением Бюро Отделения историко-филологических наук Российской академии наук от 20 июня 2018 г. №32).

4. Состав работ

Первый этап:

- 4.1. Получение разрешения (открытый лист) на право проведения археологических работ.
- 4.2. Архивно-библиографические исследования, составление исторической справки и создание ситуационного плана.
 - 4.2.1. Проведение архивных исследований, касающихся сведений о наличии археологических памятников в обследуемой зоне.

4.2.2. Визуальное обследование участка исследований.

4.2.3. Составление краткой исторической справки.

4.3. Археологическое обследование участка:

4.3.1. Выявление памятников археологии на основании наличия подъемного материала, особенностей рельефа и иных данных.

4.3.2. Привязка обнаруженных памятников к территории застройки.

4.3.3. Описание ландшафтной характеристики расположения обнаруженных памятников и фиксируемых нарушений поверхности объекта.

4.3.4. Разбивка археологических шурфов - 2 шурфа.

4.3.5. Фотофиксация в процессе подготовки к закладке шурфов.

4.3.6. Выборка культурных напластований из шурфов по слоям, с трехмерной фиксацией находок на плане шурфа.

4.3.7. Выявление археологического материала в культурном слое.

4.3.8. Изучение культурного слоя в процессе закладки шурфов с зачисткой профилей для получения вертикальных разрезов.

4.3.9. Фотофиксация процесса работ, отдельных находок и скоплений материала in situ.

4.3.10. Фото- и графо- фиксация профилей стенок шурфов и обнаруженных ям.

4.3.11. Отбор археологического материала из заполнения ям и сооружений, полевая консервация вещевого материала.

4.3.12. Вычерчивание профилей шурфов, текстуальное описание стратиграфии, культурного слоя, материка и иных объектов в шурфах.

4.3.13. Ведение полевой документации.

4.4. Камеральные работы.

4.4.1. Очистка или мытье находок, при необходимости оперативная первичная консервация предметов из разрушающихся материалов

4.4.2. Статистическая обработка массовых находок. Шифровка находок.

4.4.3. Составление полевых описей индивидуальных и массовых находок.

4.4.4. Зарисовка находок.

4.4.5. Фотографирование находок.

При необходимости:

4.4.6. Определение остеологического материала и отбор образцов в коллекцию

4.4.7. Определение зерен и семян.

4.4.8. Определение пород образцов древесины.

4.4.9. Дендрохронологический и радиоуглеродный анализ образцов.

4.4.10. Атрибуция нумизматических находок.

4.4.11. Атрибуция воинских и других знаков.

4.4.12. Эпиграфический анализ находок с надписями.

4.4.13. Атрибуция изделий с клеймами изготовителей.

4.5. Подготовка коллекций к передаче на постоянное хранение в Государственный музейный фонд

4.6. Написание полного научно-технического отчёта.

4.7. Уведомление об окончании первого этапа.

Второй этап:

4.8. Подготовка акта государственной историко-культурной экспертизы земельного участка.

4.9. Передача акта государственной историко-культурной экспертизы в региональный орган охраны объектов культурного наследия.

5. Отчетная документация.

5.1. Полный научно-технический отчет в 1 экземпляре на электронном носителе;

Акт государственной историко-культурной экспертизы земельного участка в 1 экземпляре на электронном носителе;

копия сопроводительного письма в региональный орган охраны объектов культурного наследия о передаче акта государственной историко-культурной экспертизы в 1 экземпляре на бумажном носителе.

5.2. Отчетная документация предоставляется в электронном видах в формате Adobe Acrobat (*.pdf).

6. Требования к выполнению работ.

6.1. Отчетная документация должна соответствовать требованиям «Положения о порядке проведения археологических полевых работ и составления научной отчётной документации», утвержденного постановлением бюро Отделения историко-филологических наук Российской академии наук от «20» июня 2018 г. №32 и Положения о государственной историко-культурной экспертизе (утв. Постановлением Правительства №569 от 15 июля 2009 г.)

Управляющий ООО «СУ-17»


/ Д.Б. Гордиенко /
М.П. 

Заместитель Директора ИИМК РАН


/ Н.Ф. Соловьёва /
М.П. 




Приложение 2

**Копия письма Комитета по государственному контролю,
использованию и охране памятников истории и культуры
Правительства Санкт-Петербурга № 01-43-2299/23-0-1 от 27.02.2023 г.**



ПРАВИТЕЛЬСТВО САНКТ-ПЕТЕРБУРГА

**КОМИТЕТ ПО ГОСУДАРСТВЕННОМУ
КОНТРОЛЮ, ИСПОЛЬЗОВАНИЮ
И ОХРАНЕ ПАМЯТНИКОВ
ИСТОРИИ И КУЛЬТУРЫ
(КГИОП)**

пл. Ломоносова, д.1, Санкт-Петербург, 191023
Тел. (812) 417-43-03, факс (812) 710-42-45
E-mail: kgiop@gov.spb.ru
<https://www.gov.spb.ru>, <http://kgiop.ru/>

**Директору
ООО «ЛиК»**

Галкину О.М.

shamgunova@liklab.ru

№01-43-2299/23-0-1 от 27.02.2023

№ 01-43-2299/23-0-0 от 03.02.2023

На № 158-4 от 03.02.2023

В ответ на Ваше обращение КГИОП сообщает, что земельный участок по объекту: **«Проектирование и строительство здания поликлиники по адресу: Санкт-Петербург, пос. Шушары, Колпинское шоссе, участок 168 (квартал П)»** (кадастровый номер: 78:42:0018304:19566) расположен в границах:

- единой зоны регулирования застройки и хозяйственной деятельности (участок ЗРЗ(42)10) объектов культурного наследия.

Закон Санкт-Петербурга от 19.01.2009 № 820-7 (в редакции, вступившей в силу 01.08.2021) "О границах объединенных зон охраны объектов культурного наследия, расположенных на территории Санкт-Петербурга, режимах использования земель и требованиях к градостроительным регламентам в границах указанных зон".

В пределах границ вышеуказанного земельного участка отсутствуют объекты (выявленные объекты) культурного наследия; объекты культурного наследия, включенные в Единый государственный реестр объектов культурного наследия (памятников истории и культуры) народов Российской Федерации, а также защитная зона объектов культурного наследия.

К границам участка непосредственно не примыкают объекты (выявленные объекты) культурного наследия.

Согласно приказу Минкультуры России от 30.10.2020 № 1295 (ред. от 19.10.2022) «Об утверждении предмета охраны, границ территории и требований к градостроительным регламентам в границах территории исторического поселения федерального значения город Санкт-Петербург» (далее – историческое поселение), участок расположен вне границ территории исторического поселения.

КГИОП не располагает сведениями о наличии либо отсутствии объектов, обладающих признаками объектов культурного наследия, на рассматриваемых земельных участках. В связи с этим, а также в соответствии с требованиями ст. 30 Федерального закона № 73-ФЗ от 25.06.2002 г. «Об объектах культурного наследия (памятниках истории и культуры) народов Российской Федерации», требуется проведение государственной историко-культурной экспертизы

земельного участка. Согласно требованиям п. 11.3 постановления Правительства Российской Федерации от 15.07.2009 № 569 ²⁷ «Об утверждении Положения о государственной историко-культурной экспертизе» государственная историко-культурная экспертиза земельного участка проводится путем археологической разведки.

Данное письмо носит информативный характер и не является разрешением на производство работ.

**Начальник Управления
государственного реестра
объектов культурного наследия**

**ДОКУМЕНТ ПОДПИСАН
ЭЛЕКТРОННОЙ ПОДПИСЬЮ**

Сертификат 06F237E849F3904F1FB4515726CECA1C
Владелец **Яковлев Петр Олегович**
Действителен с 31.10.2022 по 24.01.2024

П.О. Яковлев

Дьяконов Н.П.
(812)417-43-33
Петрова А.А.
(812) 417-43-46

Приложение 3

Копия Полного научно-технического отчета о выполнении научно-исследовательских археологических работ в виде историко-культурного научного археологического обследования (разведки) с целью проведения государственной историко-культурной экспертизы земельного участка по объекту: «Проектирование и строительство здания поликлиники по адресу: Санкт-Петербург, пос. Шушары, Колпинское шоссе, участок 168 (квартал II)» (кадастровый номер: 78:42:0018304:19566), выполненного Центром спасательной археологии ИИМК РАН.



ФЕДЕРАЛЬНОЕ ГОСУДАРСТВЕННОЕ БЮДЖЕТНОЕ УЧРЕЖДЕНИЕ НАУКИ
ИНСТИТУТ ИСТОРИИ МАТЕРИАЛЬНОЙ КУЛЬТУРЫ
РОССИЙСКОЙ АКАДЕМИИ НАУК (ИИМК РАН)

Экз. _____

ПОЛНЫЙ НАУЧНО-ТЕХНИЧЕСКИЙ ОТЧЕТ

Историко-культурное научное археологическое обследование (разведки) с целью проведения государственной историко-культурной экспертизы земельного участка по объекту: «Проектирование и строительство здания поликлиники по адресу: Санкт-Петербург, пос. Шушары, Колпинское шоссе, участок 168 (квартал II)» (кадастровый номер: 78:42:0018304:19566)

Отв. исполнитель Н.Ф. Соловьева

Инв. № подл.	Подпись и дата	Взам. инв. №

Санкт-Петербург

2023

Российская академия наук
ИНСТИТУТ ИСТОРИИ МАТЕРИАЛЬНОЙ КУЛЬТУРЫ
(ИИМК РАН)

УДК: 902.21(470.23-25)

ББК: 63.4(2)

Инв.№ _____

Гриф. _____

Экз. _____

УТВЕРЖДАЮ:

Зам. Директора ИИМК РАН

к.и.н.

Н.Ф. Соловьева

« 15 » июль 2023 г.

ПОЛНЫЙ НАУЧНО-ТЕХНИЧЕСКИЙ ОТЧЕТ

ИСТОРИКО-КУЛЬТУРНОЕ НАУЧНОЕ АРХЕОЛОГИЧЕСКОЕ
ОБСЛЕДОВАНИЕ (РАЗВЕДКИ) С ЦЕЛЮ ПРОВЕДЕНИЯ
ГОСУДАРСТВЕННОЙ ИСТОРИКО-КУЛЬТУРНОЙ ЭКСПЕРТИЗЫ
ЗЕМЕЛЬНОГО УЧАСТКА ПО ОБЪЕКТУ: «ПРОЕКТИРОВАНИЕ И
СТРОИТЕЛЬСТВО ЗДАНИЯ ПОЛИКЛИНИКИ ПО АДРЕСУ: САНКТ-
ПЕТЕРБУРГ, ПОС. ШУШАРЫ, КОЛПИНСКОЕ ШОССЕ, УЧАСТОК 168
(КВАРТАЛ II)» (КАДАСТРОВЫЙ НОМЕР: 78:42:0018304:19566)

75/04/2023-2023-ТО

Объект по адресу: Санкт-Петербург, Пушкинский район
Основание: Договор №75/04/2023 от «17» апреля 2023
Заказчик: ООО «СУ-17»
Исполнитель: ИИМК РАН

Отв. исполнитель _____ Н.Ф. Соловьева

Санкт-Петербург
2023

Подп. и дата

Взам. инв. №

Инв. № дубл.

Подп. и дата

Инв. № подл.

СПИСОК ИСПОЛНИТЕЛЕЙ

Руководитель работ:

к.и.н.

Н.Ф. Соловьева

Заместители руководителя:

и.о. мл. науч. сотр.

В.А. Васильев (подготовка
исторической справки, фотофиксация,
ведение полевого дневника)

Соисполнители:

лаборант

А.А. Гущин (шурфовка)

лаборант

О.Г. Раззак (шурфовка)

лаборант

В.И. Васюков (шурфовка)

Инв. № подл	Подп. и дата				
	Взам. инв. №				
	Инв. № дубл.				
	Подп. и дата				
Ли	Изм.	№ докум.	Подп.	Дата	75/04/2023-2023-ТО
					Лист 2

РЕФЕРАТ

Отчет 66 с., 47 рис., 13 источников, 2 прил.

САНКТ-ПЕТЕРБУРГ, ПУШКИНСКИЙ РАЙОН, ШУРФ,
АРХЕОЛОГИЧЕСКАЯ РАЗВЕДКА.

Отчет содержит результаты археологической разведки, произведенной в апреле 2023 г на земельном участке по объекту: «Проектирование и строительство здания поликлиники по адресу: Санкт-Петербург, пос. Шушары, Колпинское шоссе, участок 168 (квартал II)» (кадастровый номер: 78:42:0018304:19566).

Площадь участка обследования 1,3 Га.

Работы проведены на основании Открытого листа № 0065-2023, выданного Министерством культуры РФ 10 февраля 2023 г. Соловьевой Н.Ф.

Цель исследований заключалась в определении наличия или отсутствия объектов культурного, в том числе и археологического, наследия, включенных в реестр, выявленных объектов культурного наследия, либо объектов, обладающих признаками объекта культурного наследия, на обследуемом земельном участке.

В ходе полевых археологических работ произведен натурный осмотр участка обследования, заложено 2 шурфа размером 2x2 м, общей площадью 4 м².

На обследованном участке объекты археологического наследия и признаки наличия объектов археологического наследия не обнаружены.

Инв. № подл.	Подп. и дата					Лист
Инв. № дубл.	Взам. инв. №					3
Инв. № подл.	Подп. и дата					75/04/2023-2023-ТО
	Ли	Изм.	№ докум.	Подп.	Дата	

СОДЕРЖАНИЕ

Нормативно-правовая база.....	5
Определения и сокращения.....	7
Введение.....	10
1. Историческая справка.....	13
1.1. Топонимика исследуемого района.....	13
1.2. История освоения Пушкинского района Санкт-Петербурга.....	13
1.2. Анализ картографического материала.....	17
1.4. Археологические изыскания на территории Санкт-Петербурга.....	18
1.5. Выводы по разделу.....	19
2. Физико-географическая характеристика района работ.....	20
3. Методика полевых исследований.....	22
4. Полевые исследования.....	25
Заключение	28
Список источников и литературы	29
Список иллюстраций	30
Альбом иллюстраций.....	36
Приложение А. Копия Открытого листа	63
Приложение В. Копия письма Комитета по государственному использованию и охране памятников истории и культуры.....	64

Подп. и дата	Взам. инв. №	Инв. № дубл.	Подп. и дата	75/04/2023-2023-ТО-С						
				Лит	Изм.	№ докум.	Подп.	Дата		
Инв. № подл.				Разраб.	Соловьева Н.Ф.		15.08	Лит	Лист	Листов
				Пров.	Субботин А.В.		15.08		4	65
				Утв.	Соловьева Н.Ф.		15.08	ИИМК РАН		
				Полный научно-технический отчет						

НОРМАТИВНО-ПРАВОВАЯ БАЗА

Настоящие исследования проводились во исполнение требований ст. 28 Федерального закона № 73-ФЗ от 25 июня 2002 «Об объектах культурного наследия (памятниках истории и культуры) народов Российской Федерации» на основании следующих нормативно-правовых актов:

1. Федеральный Закон РФ "Об объектах культурного наследия (памятниках истории и культуры) народов Российской Федерации" от 25 июня 2002 года № 73-ФЗ;
2. Федеральный Закон РФ "Об охране окружающей природной среды" от 10.01.2002 № 7-ФЗ;
3. Положение о порядке проведения археологических полевых работ и составления научной отчетной документации, по форме утвержденного постановлением бюро Отделения историко-филологических наук Российской академии наук №15 от 12 апреля 2023 г.;
4. Положение о едином государственном реестре объектов культурного наследия (памятников истории и культуры) народов Российской Федерации (утверждено приказом Министерства культуры РФ от 0312.2011 № 954);
5. Положение о государственной историко-культурной экспертизе (утверждено Постановлением Правительства Российской Федерации от 15.07.2009 № 569);
6. Правила выдачи, приостановления и прекращения действия разрешений (Открытых листов) на проведение работ по выявлению и изучению объектов археологического наследия, включая работы, имеющие целью поиск и изъятие археологических предметов (утв. Постановлением Правительства РФ №1893 от 24 октября 2022 г.)
7. Методика определения границ территорий объектов археологического наследия (рекомендована письмом Министерства культуры Российской Федерации от 27.01.2012 № 12-01-39/05-АБ);
8. Закон Санкт-Петербурга о границах зон охраны объектов культурного наследия на территории Санкт-Петербурга и режимах использования земель в

Подп. и дата									
Взам. инв. №									
Инв. № дубл.									
Подп. и дата									
Инв. № подл.									
									Лист
									5
Ли	Изм.	№ докум.	Подп.	Дата	75/04/2023-2023-ТО				

границах указанных зон и о внесении изменений в закон Санкт-Петербурга «О генеральном плане Санкт-Петербурга и границах зон охраны объектов культурного наследия на территории Санкт-Петербурга» от 19 января 2009 года N 820-7

Инв. № подл.	Подп. и дата				
	Взам. инв. №				
Инв. № дубл.	Подп. и дата				
	Инв. № подл.				
Инв. № подл.	75/04/2023-2023-ТО				
	Ли	Изм.	№ докум.	Подп.	Дата
					Лист
					6

ОПРЕДЕЛЕНИЯ И СОКРАЩЕНИЯ

В настоящем научно-техническом отчёте применяются следующие термины с соответствующими определениями:

археологические разведки – проведение на поверхности земли или под водой научных исследований, направленных на поиски объектов археологического наследия или собственно на объектах археологического наследия, без осуществления земляных работ либо с осуществлением локальных земляных работ с общей площадью не более 20 м² на каждом объекте археологического наследия с исследованием культурного слоя путем заложения шурфов или без таковых, в том числе с полным или частичным изъятием археологических предметов в целях выявления объектов археологического наследия, уточнения сведений о них и (или) планирования мероприятий по обеспечению их сохранности;

культурный слой – слой в земле или под водой, содержащий следы существования человека, время возникновения которых превышает сто лет и включающий археологические предметы;

поврежденный культурный слой – культурный слой, нарушенный, перемещенный, переотложенный в результате природных процессов либо антропогенного воздействия последних ста лет;

техногенный грунт (слой) – грунт, измененный, перемещенный или образованный в результате инженерно-хозяйственной деятельности человека последних ста лет;

объект археологического наследия – частично или полностью скрытые в земле или под водой следы существования человека в прошлых эпохах (включая все связанные с такими следами археологические предметы и культурные слои), основным или одним из основных источников информации о которых являются археологические раскопки или находки;

археологические предметы – движимые вещи, основным или одним из основных источников информации о которых независимо от обстоятельств их

Инв. № подл.	Подп. и дата					
	Инв. № дубл.	Взам. инв. №				
		Подп. и дата				
		Инв. № дубл.				
		Подп. и дата				
75/04/2023-2023-ТО						
Ли	Изм.	№ докум.	Подп.	Дата	Лист	
					7	

обнаружения являются археологические раскопки или находки, в том числе предметы, обнаруженные в результате таких раскопок или находок;

археологический шурф – вид локальных земляных работ в рамках археологических разведок, локальное вскрытие грунта, прямоугольное или квадратное в плане, площадь которого может варьироваться от 1 до 20 кв. м;

индивидуальные археологические находки – археологические предметы, извлеченные в результате археологических полевых работ, значимые для определения историко-культурной принадлежности и хронологии объекта археологического наследия, имеющие историко-культурную ценность;

массовые археологические предметы – археологические предметы (в том числе кремневые отщепы, фрагменты керамики, сильно разрушенные и не подлежащие реставрации предметы), антропогенные, антропологические, палеозоологические, палеоботанические и иные объекты, имеющие историко-культурную и научную ценность, обнаруженные и изъятые в результате проведения археологических полевых работ;

полевая опись археологических предметов – перечень изъятых в ходе археологических полевых работ индивидуальных и массовых археологических предметов, имеющих значение для определения историко-культурной принадлежности и хронологии объекта археологического наследия, в том числе антропологические, остеологические, палеоботанические и иные предметы;

камеральная обработка – часть археологических полевых работ, включающая лабораторную обработку и научный анализ коллекций и полевой документации;

разрешение (открытый лист) – документ, выдаваемый федеральным органом охраны объектов культурного наследия на основании заключения Российской академии наук и подтверждающий право на проведение одного из видов археологических полевых работ (археологических разведок, археологических раскопок, археологических наблюдений).

Инв. № подл.	Подп. и дата					
	Взам. инв. №					
	Инв. № дубл.					
	Подп. и дата					
	Инв. № подл.					
Ли	Изм.	№ докум.	Подп.	Дата	75/04/2023-2023-ТО	Лист
						8

Используемые сокращения:

ИА РАН – Институт археологии Российской академии наук

ИИМК РАН – Институт истории материальной культуры Российской академии наук

ИЯЛИ – Институт истории, языка и литературы

ЛОИА – Ленинградское отделение Института археологии

МАЭ РАН – Музей антропологии и этнографии Российской академии наук

ОАН – Объект археологического наследия

ОКН – Объект культурного наследия

ФЗ – Федеральный Закон

ИИМК – Институт истории материальной культуры

РАН – Российская академия наук

ИКЭ – Историко-культурная экспертиза

ГКУ ЛО – Государственное Казенное Учреждение Ленинградской области

С, В, Ю, З – Север, восток, юг, запад

БС – Балтийская система высот 1977 г.

НИЦ – Научно-исследовательский центр

Инв. № подл.	Подп. и дата					
	Взам. инв. №					
	Инв. № дубл.					
	Подп. и дата					
	Инв. № подл.					
Ли	Изм.	№ докум.	Подп.	Дата	75/04/2023-2023-ТО	Лист 9

В апреле 2023 года сотрудниками Центра спасательной археологии ИИМК РАН было произведено историко-культурное научное археологическое обследование (разведки) с целью проведения государственной историко-культурной экспертизы земельного участка по объекту: «Проектирование и строительство здания поликлиники по адресу: Санкт-Петербург, пос. Шушары, Колпинское шоссе, участок 168 (квартал II)» (кадастровый номер: 78:42:0018304:19566).

Работы осуществлялись на основании Договора №75/04/2023 от 17 апреля 2023 года, заключенного между ИИМК РАН и ООО «СУ-17», а также Открытого Листа № 0065-2023 от 10 февраля 2023 г., выданного Соловьевой Наталье Федоровне на право производства археологических полевых работ (археологических разведок) на земельных участках в Адмиралтейском, Василеостровском, Выборгском, Калининском, Кировском, Колпинском, Красногвардейском, Красносельском, Кронштадтском, Курортном, Московском, Невском, Петроградском, Петродворцовом, Приморском, Пушкинском, Фрунзенском и Центральном районах г. Санкт-Петербурга. Срок действия Открытого листа с 10 февраля 2023 года по 20 января 2024 года (Приложение А).

В соответствии с письмом Комитета по государственному контролю, использованию и охране памятников истории и культуры № 01-43-2299/23-0-1 от 27.02.2023 г., земельный участок по объекту: «Проектирование и строительство здания поликлиники по адресу: Санкт-Петербург, пос. Шушары, Колпинское шоссе, участок 168 (квартал II)» (кадастровый номер: 78:42:0018304:19566) расположен в границах:

- единой зоны регулирования застройки и хозяйственной деятельности (участок ЗРЗ(42)10) объектов культурного наследия.

Закон Санкт-Петербурга от 19.01.2009 № 820-7 (в редакции, вступившей в силу 01.08.2021) "О границах объединенных зон охраны объектов культурного наследия, расположенных на территории Санкт-Петербурга, режимах

Подп. и дата	
Взам. инв. №	
Инв. № дубл.	
Подп. и дата	
Инв. № подл.	

Ли	Изм.	№ докум.	Подп.	Дата
----	------	----------	-------	------

75/04/2023-2023-ТО

использования земель и требованиях к градостроительным регламентам в границах указанных зон".

В пределах границ вышеуказанного земельного участка отсутствуют объекты (выявленные объекты) культурного наследия; объекты культурного наследия, включенные в Единый государственный реестр объектов культурного наследия (памятников истории и культуры) народов Российской Федерации, а также защитная зона объектов культурного наследия.

К границам участка непосредственно не примыкают объекты (выявленные объекты) культурного наследия.

Земельный участок расположен вне границ территории исторического поселения.

Сведениями о наличии или об отсутствии на данном земельном участке объектов археологического наследия или объектов, обладающих признаками объекта археологического наследия, орган охраны объектов культурного наследия не располагает. (Приложение В).

В данной ситуации археологические исследования являются необходимым условием проведения строительных (земляных) работ, согласно требованиям Федерального закона от 25.06.2002 №73-ФЗ «Об объектах культурного наследия (памятниках истории и культуры) народов Российской Федерации».

До начала полевых археологических работ была собрана историко-библиографическая информация, подготовлен комплект исторических карт с нанесенными на них границами участка обследования, иллюстративный материал.

Цель проведения работ на участке обследования – определение наличия или отсутствия объектов культурного, в том числе и археологического, наследия, включенных в реестр, выявленных объектов культурного наследия, либо объектов, обладающих признаками объекта культурного наследия, на обследуемом земельном участке.

Задача археологических исследований на участке обследования заключалась в выявлении, фиксации и исследовании остатков археологических

Инв. № подл.	Подп. и дата					
	Взам. инв. №					
	Инв. № дубл.					
	Подп. и дата					
	Инв. № подл.					
Ли	Изм.	№ докум.	Подп.	Дата	75/04/2023-2023-ТО	Лист 11

(исторических) памятников, культурных слоев, конструкций и сооружений, массовых и индивидуальных находок путем визуального обследования и заложения разведывательных археологических шурфов (археологические разведки).

В ходе работ был произведен натурный осмотр участка обследования, заложено 2 разведывательных шурфа размером 2х2 м, общей площадью 4 кв. м. с целью выявления культурного слоя на территории обследования.

В результате работ объекты археологического наследия на участке обследования не выявлены.

Инв. № подл.	Подп. и дата				Лист
Инв. № дубл.	Взам. инв. №				75/04/2023-2023-ТО
Инв. № подл.	Подп. и дата				12
Ли	Изм.	№ докум.	Подп.	Дата	

1. ИСТОРИЧЕСКАЯ СПРАВКА

Исследуемый участок расположен вдоль Торопецкой улицы, на территории Славянка посёлка Шушары, Пушкинского района Санкт-Петербурга.

1.1. Топонимика исследуемого района.

Пушкинский район — административно-территориальная единица в юго-восточной части Санкт-Петербурга. Своё название район получил по местоположению административного центра, городу Пушкин.

Шушары — посёлок, внутригородское муниципальное образование в составе Пушкинского района. Название «Шушары» происходит от фин. Suosaari — «остров среди болота».

Колпинское шоссе — шоссе в Пушкинском и Колпинском районах Санкт-Петербурга, включая территории города Пушкина и посёлка Шушары. Проходит из-за Автомобильной улицы до реки Поповой Ижорки. В западном направлении продолжается Новодеревенской улицей, в восточном — проспектом Ленина. Название появилось в XIX веке. Связано с тем, что шоссе ведет из Пушкина в Колпино. На карте начала XX века было обозначено как Колпинская дорога.

Торопецкая улица - проходит вдоль товарной железнодорожной ветки Царское Село — Московское шоссе от дома 16 по Промышленной улицы до дома по адресу: Московская Славянка, 3. В Торопецкую улицу упираются Изборская и Северская улицы. Название улице было дано в 2012 году по древнему русскому городу Торопец (находится в Тверской области) по общей идее, объединяющей все улицы Славянки.

1.2. История освоения Пушкинского района Санкт-Петербурга.

Первые археологические свидетельства заселения территорий, входящих в пределы современного Санкт-Петербурга, известны в районе Лахты и Сестрорецкого разлива, и датируются периодом неолита и раннего железного века.

Заселение и хозяйственное освоение территории современного города началось задолго до строительства Санкт-Петербурга. Племена, жившие в районе

Ивл. № подл.	Подп. и дата	Ивл. № дубл.	Взам. ивл. №	Подп. и дата	Ли	Изм.	№ докум.	Подп.	Дата	75/04/2023-2023-ТО	Лист	13

южного берега Финского залива, в том числе водь и ижора, вошли в IX в. в состав Новгородского государства. Территория будущего Санкт-Петербурга в новгородские времена находилась на землях Никольско-Ижорского и Спасско-Городненского погостов Ореховского уезда, входившего в состав Водской пятины. Писцовая книга 1500 г. свидетельствует о том, что крестьяне выращивали рожь, овес, ячмень и лен. Было развито скотоводство, в некоторых погостах существенную роль играла охота. Рыбная ловля была развита в местностях, лежащих по берегам реки Невы. В XV веке с формированием централизованного Русского государства, к Московским землям были присоединены новгородские земли, в том числе Водская пятина. «Освоение невских берегов – одна из проблем истории русского Северо-запада. Известно, что, начиная с VIII–X вв., по Неве, проходил международный водный путь, связывавший Восточную Европу с Балтийским регионом. Однако, на ее побережье практически не известны следы оседлости этого времени. Не выявлены здесь и археологические памятники более позднего времени – вплоть до XIV столетия» (Сорокин 2008: 351).

Данные земли долгие годы были ареной борьбы Руси (позднее Российской империи) со странами Западной Европы за право выхода к Балтийскому морю. В XVI веке в ходе Ливонской войны в 1583 году от России были отторгнуты города Ям, Копорье, Ивангород и Корела вместе с уездами. По итогам следующего этапа войны, закончившегося Тявзинским миром в 1595 г., Россия вернула все утраченные территории, кроме Нарвы с уездами. В годы польско-шведской интервенции в начале XVII в. шведы захватили весь Невско-Ладожский бассейн. По итогам договора между Россией и Швецией, Россия оказалась полностью отрезанной от Балтийского моря. Учитывая важное стратегическое значение Невы, шведы составили план строительства укреплений. В 1611 году в устье реки Охты была заложена крепость Ниеншанц, а напротив город Ниен. В соответствии с политическими интересами Швеции началась колонизация Невского края. Особым манифестом шведское правительство приглашало на жительство шведских подданных, главным образом дворян, а также немцев и финнов. «Архивные данные показывают, что шведское правительство проводило

Ивл. № подл	Подп. и дата	Ивл. № дубл.	Взам. ивл. №	Подп. и дата	75/04/2023-2023-ТО					Лист		
										14		
					Ли	Изм.	№ докум.	Подп.	Дата			

политику вытеснения православного населения, более 90% которого бежало в Россию. На их место в 1630-1640-х гг. были привезены десятки тысяч финнов из Финляндии, которые заселили опустевшие селения и стали финнами-ингерманландцами. С этого времени традиционные древние славянские наименования рек, территорий, селений в Ингерманландии были заменены на финские» (Семенцов 2003:3).

Вотская пятина включала в свой состав 5 городов и 63 погоста. Местность, где возникло Саарское село (позднее город Пушкин), принадлежала Никольскому Ижорскому погосту. Центр погоста находился на месте нынешнего села Ижоры. По писцовым книгам 1500 года в Никольско — Ижорский погост, как административную единицу, входило 4 села и 328 деревень.

Возникновение поселения Сарица предположительно относится ко времени московского владения краем после того, как князь московский Иоанн III в 1501 году изменил древние новгородские порядки, отдав многие земли и вотчины новгородских граждан своим служилым людям. Топоним Сарица предположительно происходит от вепского «sari» — ручей. Впервые топоним встречается в «Переписной окладной книге Вотской пятины. Во времена заселения этих земель шведами происходит трансформация названия Сарица в Сааримойс (от фин. saari — остров, трансформированного по созвучию с вепск. sari, и mois — поместье, усадьба, мыза). Параллельно появилось название Сарицгоф (швед. Saritzhov — саарская усадьба).

Большая часть Пушкинского района лежала в пределах Славянского прихода Ижорского погоста Нотебургского лена. Восточная часть находилась на территории Ижорского прихода одноименного погоста, западная — в Дудергофском погосте. Деревни располагались преимущественно по берегам рек Кузьминки, Славянки и их притоков. Деревни были приписаны к административно-хозяйственным центрам — мызам.

После изгнания шведов из этого района Пётр I подарил мызу А. Д. Меншикову, а в 1710 году Сарская мыза была подарена Екатерине I. В

Инв. № подл.	Подп. и дата					Лист 15
	Взам. инв. №					
	Инв. № дубл.					
	Подп. и дата					
	Ли					
					75/04/2023-2023-ТО	
					Изм.	
					№ докум.	
					Подп.	
					Дата	

царствование Елизаветы Петровны Царское село стало императорской резиденцией, вокруг которой сложилось поселение.

Шушары

Деревня Шушары (Сусара), впервые упоминается на «Географическом чертеже Ижорской земли» Адриана Шонбека 1705 года. Название «Шушары» происходит от фин. Suosaari — «остров среди болота». Первоначально деревня располагалась там, где сейчас расположен совхоз Ленсоветовский.

В начале XIX века болота в рассматриваемом районе были осушены, и на их месте появились луга и поля. Деревни данного округа расширялись. В 1852 году Шушары получили статус поселка городского типа.

В 1930-е гг. при организации совхоза «Шушары» его центральная усадьба была размещена у ж/д станция Средняя (открыта в 1838 году), которая с 1931 года, стала именоваться Шушары, туда же переместился и поселок.

В 1932 году в Шушарском национальном сельсовете насчитывалось 257 дворов с населением 1196 жителей. Русских — 30 дворов с населением 143 человека. Финнов — 227 дворов с населением 1053 человека.

По данным 1933 года деревня Шушары являлась административным центром Шушарского финского национального сельсовета Ленинградского Пригородного района Ленинградской области, в который входили 5 населённых пунктов: деревни Большие Гарры, Малые Гарры, Николаевская, Суссары, Шушары

В 1958 году Шушары получили статус посёлка городского типа.

В 1997 году в состав посёлка была включена территория, принадлежавшая совхозам «Шушары», «Детскосельский» и «Ленсоветовский», с несколькими населёнными пунктами, включая «Пулковское отделение совхоза Шушары». Жилая и промышленная застройка привела к появлению большого числа новых топонимов. В этом же году согласно закону Санкт-Петербурга от 23 июня 1997 года № 112-36 посёлок городского типа «Шушары», утратил статус самостоятельного населённого пункта и вошёл в состав города федерального

Инв. № подл.	Подп. и дата					
	Взам. инв. №					
	Инв. № дубл.					
	Подп. и дата					
	Инв. № подл.					
Ли	Изм.	№ докум.	Подп.	Дата	75/04/2023-2023-ТО	Лист 16

значения Санкт-Петербург, став его территориальной единицей в составе Пушкинского района Санкт-Петербурга.

Московская славянка

Московская Славянка — территориальная зона в составе посёлка Шушары. Как населённый пункт основана в 1715 году. На картах 1770 и 1852 гг. известна под именем Славянка.

В качестве слободы Московская Славянка известна с 1899 в составе Царскосельского уезда. Названа в честь Московского шоссе и реки Славянки.

Согласно данным первой переписи населения Российской империи: Московская Славянка — деревня, православных — 1507, мужчин — 699, женщин — 817, обоёго пола — 1516. (1897 год)

Церковь во имя Преображения Господня в Московской Славянке.

Также можно найти название Церковь Спаса Преображения в Московской Славянке. Каменная церковь построена в 1783 - 1787 годах возможно по проекту Дж. Кваренги (проект копия Смоленской церкви в Пулково). Закрыт в 1938 году. Здание сильно пострадало в период Великой Отечественной войны. Поэтому в 1946 году руины церкви решили снести. В 2017 году рядом с храмовым местом возведена часовня Успения Пресвятой Богородицы.

Воинское братское захоронение «Московская Славянка»

На воинском братском захоронении «Московская Славянка» установлена мемориальная стела со словами: «Вечная слава героям, павшим в боях за свободу и независимость нашей Родины, 1941-1944 гг.»; высажена памятная берёзовая аллея.

1.2. Анализ картографического материала

Первые картографические данные о заселении территории Приневья отражаются в шведских картах XVII начала XVIII вв. На плане Беренгейма 1676 г. неподалеку от территории исследуемого участка располагалась деревня Potsontka Славянского погоста. (рис. 3)

Инва. № подл.	Подп. и дата	Инва. № дубл.	Взам. инв. №	Подп. и дата	Ли	Изм.	№ докум.	Подп.	Дата	75/04/2023-2023-ТО	Лист
											17

На семитопографической карте окружности С. Петербурга и Карельского перешейка автора майора Теслева рядом с исследуемым участком отмечена деревня Славянка. Самая территория заболочена. (рис. 4)

На карте окрестностей Санкт-Петербурга, составленной военными топографами под руководством Шуберта, отражена местность окрестностей Петербурга с 1846 по 1919 гг. видно, что рядом с участком проходит железная дорога. На исследуемой территории расположилось болото. (рис. 5)

На военно-топографической карте, верстовке 1888 года Района Царского Села, Павловска и Пулково видно, что ситуация не меняется, местность заболочена. (Рис. 6)

Согласно карте РККА на территории от Ленинграда (Санкт-Петербурга) и местности к северу и востоку до города Великого Новгорода. 1941 года издания и состоянием местности на 1931 - 1937 годы участок обследования не освоен, примыкает к железной дороге. На исследуемой территории находится болото. (рис. 7)

1.4 Археологические изыскания на территории Санкт-Петербурга

Значимость культурного слоя исторических городов Северо-Запада начинают понимать в начале 20 в. Н.К. Рерих отмечал это в отношении Великого Новгорода. Во второй половине 20 века, после масштабных археологических раскопок начинают приниматься местные законы об охране археологического культурного слоя. Интерес археологов к культурному слою города Санкт-Петербурга появился не так давно. Работы, связанные с археологическими изысканиями в городе, были направлены на реставрацию памятников архитектуры. В числе первых археологов, обратившихся к археологическому изучению Петербурга в 1960–1980-х годах, следует назвать А.Д. Грача, Г.С. Лебедева, В.А. Коренцвита.

В 1990-х годах происходят перемены, археологические раскопки в городе и его окрестностях, становятся регулярными. Работы ведутся по программе «Археология Санкт-Петербурга», которая предусматривает изучение, сохранение

Инв. № подл					
Инв. № дубл.					
Взам. инв. №					
Подп. и дата					
75/04/2023-2023-ТО					
Ли	Изм.	№ докум.	Подп.	Дата	Лист 18

и использование археологических объектов и культурного слоя на территории города.

Важным результатом археологических исследований последних лет является планомерное вхождение археологии Санкт-Петербурга в научный обиход. Она стала достоянием городской культуры. В 90-е годы Санкт-Петербургской археологической экспедицией инициируется программа изучения, сохранения и использования объектов археологического наследия Санкт-Петербурга.

В следствии чего, на основе разведочных раскопок и систематического наблюдения за земляными и строительными работами, в городе собрана и систематизирована значительная по объему информация о мощности и состоянии культурных напластований в центральных и окраинных районах города. Продолжает формироваться информационная база об археологических объектах и культурном слое на территории Санкт-Петербурга.

1.5. Выводы по разделу

- В ходе архивно-библиографических исследований установлено, что непосредственно на территории исследуемого участка объекты археологического наследия ранее не фиксировались;
- Согласно историческим картам, застройка на территории исследуемого участка появляется только в конце XX в., до этого момента исследуемая территория была не освоена.
- Вплоть до второй половины XX в. участок обследования располагался на болотистых территориях.
- Исходя из вышесказанного участок обследования является малоперспективным с точки зрения обнаружения объектов археологического культурного наследия.

Подп. и дата	
Взам. инв. №	
Инв. № дубл.	
Подп. и дата	
Инв. № подл.	
Ли	
Изм.	
№ докум.	
Подп.	
Дата	
75/04/2023-2023-ТО	
Лист	
19	

2. ФИЗИКО-ГЕОГРАФИЧЕСКАЯ ХАРАКТЕРИСТИКА РАЙОНА РАБОТ

Большое влияние на формирование рельефа Санкт-Петербурга и его окрестностей оказали геологические процессы, происходившие в четвертичный период, когда на начальной стадии ледниковые эпохи чередовались с межледниковыми. Двигавшиеся ледники вспахивали поверхность, углубляя встречавшиеся на их пути понижения рельефа и создавая новые, которые во времена таяния ледников заполнялись водой, образуя узкие приледниковые озёра, в которых накапливались песчано-глинистые отложения. Четвертичные породы покрывают ныне большую часть территории рассматриваемого региона (Коробко, 2015, С. 19). С окончанием поздневалдайского оледенения, территория Санкт-Петербурга и Ленинградской области была освобождена от ледника. Начало этого процесса датируется 14 тыс. лет назад (Коробко, 2015, С. 21).

Территория г. Санкт-Петербурга в его административных границах занимает 5 различных физико-географических районов южной подзоны тайги Восточной Европы (Исаченко, Резников, 2014, С. 232). Участок обследования расположен на востоке Предглинтовой низменности, недалеко от того места, где она переходит в Приневскую низменность, на которой расположена основная часть города. Под Предглинтовой низменностью понимается территория широтно простирающаяся к северу от подножья глинта до побережья Финского залива, и на востоке переходящая в Приневскую низменность. Предглинтовая и Приневская низины представляют собой, в основном, заболоченную, плоско-волнистую террасированную равнину, относительные превышения которой обычно не более 5 м. В низинах, однако, встречаются участки холмистого и грядового рельефа, на 10-20 м, возвышающиеся над окружающей местностью.

Предглинтовая низменность в пределах города Санкт-Петербурга располагается на стыке двух крупных региональных структур: Балтийского кристаллического щита и северо-западной части Русской плиты. Низменность представляет собой комплекс аккумулятивных террасовых поверхностей (с малыми абсолютными высотами от 0 до 27 м над уровнем моря), наклоненных в

Изм. № подл.	Подп. и дата					
	Взам. инв. №					
	Изм. № дубл.					
	Подп. и дата					
75/04/2023-2023-ТО						
Ли	Изм.	№ докум.	Подп.	Дата	Лист 20	

сторону Финского залива и Ладожского озера. В системе террас можно выделить следующие уровни: 0-9 м; 9-16 м; 16 -23 м; 23-27 м. Переходы между террасами обычно выражен в виде четких уступов, высотой от 1-2 м до 5-6 м или в виде пологих склонов. (Коробко, 2015, С. 13, 17).

Первоначальный облик Предглинтовой и Приневской низменностей частично изменён антропогенным воздействием, в частности плотной городской застройкой, сельскохозяйственной деятельностью и транспортными коммуникациями.

Инв. № подл.	Подп. и дата				
	Взам. инв. №				
Инв. № дубл.	Подп. и дата				
	Инв. № дубл.				
Инв. № подл.	Подп. и дата				
	Инв. № подл.				
Ли	Изм.	№ докум.	Подп.	Дата	75/04/2023-2023-ТО
					Лист
					21

3. МЕТОДИКА ПОЛЕВЫХ ИССЛЕДОВАНИЙ

В рамках работ по проведению научного обследования (археологическая разведка) земельного участка по объекту: «Проектирование и строительство здания поликлиники по адресу: Санкт-Петербург, пос. Шушары, Колпинское шоссе, участок 168 (квартал II)» (кадастровый номер: 78:42:0018304:19566) проводилось визуальное обследование объекта и закладка археологических шурфов.

Полевые археологические исследования проводились в соответствии с методическими указаниями и требованиями «Положения о порядке проведения археологических полевых работ и составления научной отчетной документации», утвержденного постановлением Бюро Отделения историко-филологических наук Российской академии наук №15 от 12 апреля 2023 г.

Основная задача проведения археологических исследований на площади планируемого строительства и окружающей территории заключалась в выявлении и фиксации археологических (исторических) памятников, культурных слоев, конструкций и сооружений, сборе и исследовании археологического материала.

Полевые работы включали в себя:

- визуальный осмотр указанной в договоре территории, поиск подъемного материала;
- описание исследуемой территории и ее фотофиксация;
- разбивку археологических шурфов;
- привязку археологических шурфов к ситуационному плану исследуемой территории;
- выборку культурных напластований из шурфов по слоям;
- выявление и изучение археологического материала по слоям;
- фотофиксацию процесса работ;
- фотофиксацию стенок и планиграфии шурфов;
- описание ландшафтной характеристики обнаруженных объектов и фиксация их современного состояния;

Подп. и дата										
Взам. инв. №										
Инв. № дубл.										
Подп. и дата										
Инв. № подл.										
						75/04/2023-2023-ТО				Лист
										22
	Ли	Изм.	№ докум.	Подп.	Дата					

- ведение полевой документации;
- рекультивацию шурфов.

Применялся стандартный набор методов, используемых при археологических разведках: предварительные архивно-библиографические изыскания, визуальный осмотр местности, осмотр обнажений культурного слоя, поиск подъемного материала, шурфовка. Натурные полевые исследования проводились в виде осуществления пеших маршрутов на территории земельного участка. Вся исследуемая площадь была разбита на неравные квадраты со сторонами не более 20 метров и пройдена пешими маршрутами по линии сетки квадратов. Все участки детально фиксировались (фото, описание, привязка к карте). При прохождении маршрутов с целью обнаружения выходов культурного слоя и артефактов осматривались встречающиеся обнажения грунта естественного и антропогенного происхождения. На перспективных для обнаружения памятников археологии участках производилась закладка шурфов, ориентированных по сторонам света, направленных на поиск культурного слоя и древних артефактов. Количество и место расположения шурфов было обусловлено геоморфологическим состоянием местности и степенью освоенности обследуемой территории, и определялось с таким расчетом, чтобы обеспечить полное выявление и определение границ всех объектов археологического наследия, попадающих в пределы обследуемых земельных участков, с учетом существующих методических рекомендаций 1 шурф на 1 га (при площадных обследованиях). Размеры шурфа 2х2м. Всего в границах обследования для выявления объектов археологического наследия было заложено 2 разведывательных шурфа общей площадью 4 кв. м. Разборка грунта в процессе шурфовки производилась вручную по стратиграфическим слоям с разнородными культурными прослойками и соответствующим им общим планиграфическим горизонтам фиксации. Для выявления структуры плотных поверхностей и удаления грунта в стесненных условиях при расчистке использовались щетки, кисти и совки. Глубина шурфов включала всю толщу напластований, осуществлялась контрольная прокопка верхней части археологически

Инв. № подл.	Подп. и дата	Взам. инв. №	Инв. № дубл.	Подп. и дата	75/04/2023-2023-ТО					Лист		
										23		
					Ли	Изм.	№ докум.	Подп.	Дата			

стерильного слоя, подстилающего почвенный горизонт (материка). Все шурфы документировались, в том числе фотографически, и фиксировались дневниковыми записями.

При фиксации находок и объектов в культурном слое, вычерчивании планов горизонтов снятия, профилей бортов шурфов и разрезов использовалась разработанная в ИИМК РАН в 2010 г. методика электронной фиксации и совмещенный с ней программный комплекс. Чертежи планов и стратиграфических профилей были выполнены при помощи системы автоматизированного проектирования и черчения (САПР) с использованием методов фотограмметрии.

Для картирования рекогносцировочного шурфа, выявленных объектов и общевидовых фотографий ландшафтной ситуации использованы имеющиеся в распоряжении экспедиции растровые карты масштаба 1:50000 и 1:100000 в формате JPG, а также топографический план масштаба 1:500 в формате DWG, предоставленный заказчиком. Привязка исследуемых объектов к системе мировых координат произведена с помощью портативных приборов глобального позиционирования Garmin GPSMAP CSx 60, а также полевой ГИС на основе iPad mini 32Gb 3G и GIS PRO. Географические координаты (широта, долгота), определенные в зависимости от внешних условий приема с точностью 5-20 м, даются в формате десятичных градусов Long/Lat ddd,dddddd° (WGS-84). С помощью встроенных в геоинформационную систему QGIS программных алгоритмов переведены в местную систему координат МСК-1964 СПб ГОСТ 51794-2008 (система высот – Балтийская) в метрах.

Основные этапы работ фиксировались с помощью цифровых фотоаппаратов с разрешением не менее 5 Мрх. Для указания масштаба и ориентации по сторонам света при фотографировании использовался набор телескопических реек длиной 4 м с сантиметровыми делениями, двухцветная стрелка «север». Все высотные отметки на планах и разрезах представлены в Балтийской системе высот (далее БС). После окончания разведочных работ все шурфы рекультивировались, что подтверждается фотографически.

Инв. № подл.	Подп. и дата					Лист
	Взам. инв. №					
	Инв. № дубл.					
	Подп. и дата					
	Инв. № подл.					
Ли	Изм.	№ докум.	Подп.	Дата	75/04/2023-2023-ТО	
					24	

4. ПОЛЕВЫЕ ИССЛЕДОВАНИЯ

Объект исследования является площадным, находится на территории, расположенной в Пушкинском районе Санкт-Петербурга. Исследуемый участок расположен вдоль Торопецкой улицы, на территории Славянка посёлка Шушары.

Рельеф местности, в которой находится территория обследования, рядом с дорогой – спланированный, относительно ровный. Территория, являющаяся на протяжении всей своей истории болотом, на данный момент осушена и засыпана песком. На поверхности образован новый рельеф, присутствует растительность. Большая площадь участка все равно заболочена или покрыта водой, в некоторых местах на поверхности лежат большие бетонные плиты.

Согласно топографическому плану (рис. 17), подземные инженерные коммуникации на участке обследования представлены канализацией и электрокабелями. По результатам визуального осмотра доступных участков территории, культурного слоя выявлено не было, вывод о потенциальном наличии археологических объектов культурного наследия сделать невозможно

В этих условиях было принято решение заложить два шурфа в месте, свободном от воды и подземных коммуникаций, и где, соответственно, выше вероятность обнаружения непотревоженных слоев. Всего в ходе работ было заложено два шурфа размерами 2х2 м с целью выявления культурного слоя на территории обследования.

Разборка культурных напластований проводилась до уровня фиксации подстилающих геологических слоев (материковой поверхности). Максимальная глубина исследований – 105 см.

Были зафиксированы: планиграфия, разрезы стенок шурфа и прослежена следующая стратиграфия напластований:

Шурф № 1 заложен в юго-восточной части исследуемого участка. Дневная поверхность шурфа представлена дерном. Фактические размеры шурфа – 2,0 х 2,0 метра.

Координаты поворотных точек шурфа 1:

Инва. № подл.	Подп. и дата	Инва. № дубл.	Взам. инв. №	Подп. и дата	Ли	Изм.	№ докум.	Подп.	Дата	75/04/2023-2023-ТО	Лист
											25

№ пт.	МСК-1964 Санкт-Петербург		WGS- 84	
	N	E	N	E
1	72828.14	122165.48	59.742881272	30.464095635
2	72827.45	122163.6	59.742875197	30.464062117
3	72827.45	122163.6	59.742875197	30.464062117
4	72829.33	122162.91	59.742892114	30.464050081

В связи со стремительным затоплением шурфа грунтовыми водами, пробивающимися из северной стенки и осыпанием стенок шурфа, было принято решения зафиксироваться на данном этапе исследований. Дальнейший разбор слоев не имеет смысла, так как грунт представляет собой засыпанное песком болото. Материк зафиксировать не представляется возможным в связи с историей ландшафтообразования участка и требований техники безопасности.

Стратиграфия шурфа №1 (северная стенка):

1. Дерново-почвенный слой: мощность 20-25см.
2. Коричневая супесь с щебнем: мощность 10-15 см.
3. Коричневый песок 30-70 см.

В северо-западном углу шурфа был сделан контрольный прокоп 100x80 см, глубиной 40 см.

Значимый культурный слой отсутствует. После окончания работ шурф был рекультивирован.

Шурф № 2 заложен в центральной части исследуемого участка. Дневная поверхность шурфа представлена дерном. Фактические размеры шурфа – 2,0 x 2,0 метра.

Координаты поворотных точек шурфа 2:

№ пт.	МСК-1964 Санкт-Петербург		WGS- 84	
	N	E	N	E
1	72850.86	122097.15	59.743089483	30.462883360
2	72852.74	122096.47	59.743106400	30.462871501
3	72851.55	122099.03	59.743095559	30.462916877

Подп. и дата	
Взам. инв. №	
Инв. № дубл.	
Подп. и дата	
Инв. № подл.	

Ли	Изм.	№ докум.	Подп.	Дата

75/04/2023-2023-ТО

Лист

26

4	72850.86	122097.15	59.743089483	30.462883360
---	----------	-----------	--------------	--------------

Стратиграфия шурфа №2 (северная стенка):

1. Дерново-почвенный слой: мощность 5-10 см.
2. Коричневый песок: мощность 45-50 см.
3. На отметке 15.96 БС прослойка геотекстиля.
4. На отметке 15.90 БС уровень грунтовых вод

Во время зачистки шурф стал быстро заполняться грунтовыми водами. Предприняты попытки откачки воды, не увенчались успехом. Фиксация производилась по уровню грунтовых вод. В связи с тем, что шурф №2 заложен в тех же условиях, что и шурф №1, зафиксировать материк не представляется возможным.

Значимый культурный слой отсутствует. После окончания работ шурф был рекультивирован

Инв. № подл						Лист			
	75/04/2023-2023-ТО								
	Инв. № инв.	№ дубл.	Подп. и дата	Взам. инв. №	Подп. и дата		27		
Инв. № инв.	№ дубл.	Подп. и дата	Взам. инв. №	Подп. и дата	Ли	Изм.	№ докум.	Подп.	Дата

ЗАКЛЮЧЕНИЕ

В ходе выполнения научно-исследовательских археологических работ в виде историко-культурного научного археологического обследования (разведки) с целью проведения государственной историко-культурной экспертизы земельного участка по объекту: «Проектирование и строительство здания поликлиники по адресу: Санкт-Петербург, пос. Шушары, Колпинское шоссе, участок 168 (квартал II)» (кадастровый номер: 78:42:0018304:19566), был обследован участок площадью 1,3 Га и заложено 2 разведочных шурфа общей площадью 4 кв. м.

Стратиграфия шурфов представлена поднимающими уровень дневной поверхности относительно предыдущего этапа существования территории слоями, образующими современную дневную поверхность. Архитектурные конструкции и иные объекты, обладающие признаками археологического объекта культурного наследия, не обнаружены. Значимый культурный слой отсутствует.

Таким образом, на территории земельного участка по объекту: «Проектирование и строительство здания поликлиники по адресу: Санкт-Петербург, пос. Шушары, Колпинское шоссе, участок 168 (квартал II)» (кадастровый номер: 78:42:0018304:19566), объекты культурного наследия, включенные в Единый Государственный реестр памятников истории культуры Российской Федерации, отсутствуют. Объектов культурного (археологического) наследия не выявлено. Объекты, обладающие признаками объекта культурного наследия, отсутствуют.



к.и.н. Н.Ф. Соловьева

Подп. и дата
Взам. инв. №
Инв. № дубл.
Подп. и дата
Инв. № подл

Ли	Изм.	№ докум.	Подп.	Дата

75/04/2023-2023-ТО

Лист

28

СПИСОК ИСТОЧНИКОВ И ЛИТЕРАТУРЫ

1. Алексеева С.В., Балашов Е.А., Владимирович А.Г. и др. Топонимическая Энциклопедия Санкт-Петербурга. К трехсотлетию Санкт-Петербурга. СПб. 2002.
2. Большая топонимическая энциклопедия Санкт-Петербурга. СПб. 2013.
3. Глезеров С. Е. Исторические района Петербурга от А до Я. — М. 2010.
4. Городские имена сегодня и вчера: Петербургская топонимика / сост. С. В. Алексеева, А. Г. Владимирович, А. Д. Ерофеев и др. — 2-е изд., перераб. и доп. — СПб. 1997.
5. Даринский А.В. География Ленинграда. Л. 1982.
6. Исаченко Г.А., Резников А.И. Ландшафты Санкт-Петербурга: эволюция, динамика, разнообразие. «Биосфера». 2014. Т. 6. № 3. С. 231-249.
7. Коробко А.А. Инженерно-геологический анализ и оценка условий строительства и эксплуатации сооружений различного назначения в пределах предглинтовой низменности (Санкт-Петербургский регион). Диссертация на соискание ученой степени кандидата геолого-минералогических наук. Санкт-Петербург. 2015 г.
8. Мещанинов М. Ю. Храмы Царского Села, Павловска и их ближайших окрестностей: Краткий исторический справочник. СПб. 2007.
9. Описание Санкт-Петербургской губернии по уездам и станам. СПб. 1838.
10. Переписная оброчная книга вотской пятины, 1500 года. Вторая половина // Новгородские писцовые книги, изданные археографической комиссией. СПб. 1868.
11. Семенова Г.В. История окрестностей Царского Села и Павловска. Л. 1990.
12. Семенцов С.В. Развитие Приневья и Приладожья в VIII-XVII вв. – основа создания Санкт-Петербурга и всей Санкт-Петербургской агломерации// Елагинские чтения. Выпуск 1. СПб. Изд-во «Остров». 2003.
13. Сорокин П. Е. О системе расселения в Приневье в допетровское время // Сельская Русь в IX–XVI вв. М. 2008. С. 351-362.

Инд. № подл.	Подп. и дата	Инд. № дубл.	Взам. инв. №	Подп. и дата	Ли	Изм.	№ докум.	Подп.	Дата	75/04/2023-2023-ТО	Лист
											29

СПИСОК ИЛЛЮСТРАЦИЙ

Рис. 1 Санкт-Петербург, пос. Шушары, Колпинское шоссе, участок 168 (квартал II)» (кадастровый номер: 78:42:0018304:19566) Участок обследования на спутниковом снимке города (Google Earth)

Рис. 2 Санкт-Петербург, пос. Шушары, Колпинское шоссе, участок 168 (квартал II)» (кадастровый номер: 78:42:0018304:19566) Участок обследования на спутниковом снимке района (Google Earth)

Рис. 3 Санкт-Петербург, пос. Шушары, Колпинское шоссе, участок 168 (квартал II)» (кадастровый номер: 78:42:0018304:19566) Месторасположение участка обследования на фрагменте карты «бывших губерний Иван-Города, Яма, Капорья и Нэтеборга», авторства Бергенгейма 1676 г

Рис. 4 Санкт-Петербург, пос. Шушары, Колпинское шоссе, участок 168 (квартал II)» (кадастровый номер: 78:42:0018304:19566) Месторасположение участка обследования на фрагменте семитопографической карты окружности С. Петербурга и Карельского перешейка

Рис. 5 Санкт-Петербург, пос. Шушары, Колпинское шоссе, участок 168 (квартал II)» (кадастровый номер: 78:42:0018304:19566) Месторасположения участка обследования на фрагменте карты окрестностей Санкт-Петербурга генерал-лейтенанта Шуберта

Рис. 6 Санкт-Петербург, пос. Шушары, Колпинское шоссе, участок 168 (квартал II)» (кадастровый номер: 78:42:0018304:19566) Месторасположения участка обследования на военно-топографической карте, верстовке 1888 года Района Царского Села, Павловска и Пулково

Рис. 7 Санкт-Петербург, пос. Шушары, Колпинское шоссе, участок 168 (квартал II)» (кадастровый номер: 78:42:0018304:19566) Месторасположения участка обследования на фрагменте карты РККА на территории от Ленинграда (Санкт-Петербурга) и местности к северу и востоку до города Великого Новгорода.

Инв. № подл.	Подп. и дата					
	Взам. инв. №					
	Инв. № дубл.					
	Подп. и дата					
	Инв. № подл.					
Ли	Изм.	№ докум.	Подп.	Дата	75/04/2023-2023-ТО	Лист 30

Рис. 8. Санкт-Петербург, пос. Шушары, Колпинское шоссе, участок 168 (квартал II)» (кадастровый номер: 78:42:0018304:19566) Точка фотофиксации 1, вид на восток.

Рис. 9 Санкт-Петербург, пос. Шушары, Колпинское шоссе, участок 168 (квартал II)» (кадастровый номер: 78:42:0018304:19566) Точка фотофиксации 2, вид на юг.

Рис. 10 Санкт-Петербург, пос. Шушары, Колпинское шоссе, участок 168 (квартал II)» (кадастровый номер: 78:42:0018304:19566) Точка фотофиксации 3, вид на юго-запад.

Рис. 11 Санкт-Петербург, пос. Шушары, Колпинское шоссе, участок 168 (квартал II)» (кадастровый номер: 78:42:0018304:19566) Точка фотофиксации 4, вид на юго-восток.

Рис. 12 Санкт-Петербург, пос. Шушары, Колпинское шоссе, участок 168 (квартал II)» (кадастровый номер: 78:42:0018304:19566) Точка фотофиксации 5, вид на северо-запад.

Рис. 13 Санкт-Петербург, пос. Шушары, Колпинское шоссе, участок 168 (квартал II)» (кадастровый номер: 78:42:0018304:19566) Точка фотофиксации 6, вид на юго-запад.

Рис. 14 Санкт-Петербург, пос. Шушары, Колпинское шоссе, участок 168 (квартал II)» (кадастровый номер: 78:42:0018304:19566) Точка фотофиксации 7, вид на юго-восток.

Рис. 15 Санкт-Петербург, пос. Шушары, Колпинское шоссе, участок 168 (квартал II)» (кадастровый номер: 78:42:0018304:19566) Точка фотофиксации 8, вид на север.

Рис. 16 Санкт-Петербург, пос. Шушары, Колпинское шоссе, участок 168 (квартал II)» (кадастровый номер: 78:42:0018304:19566) Точка фотофиксации 9, вид на юго-восток.

Рис. 17 Санкт-Петербург, пос. Шушары, Колпинское шоссе, участок 168 (квартал II)» (кадастровый номер: 78:42:0018304:19566) Топографический план

Подп. и дата						Лист
Взам. инв. №						31
Инв. № дубл.						75/04/2023-2023-ТО
Подп. и дата						Ли
Инв. № подл.						Изм.
						№ докум.
						Подп.
						Дата

участка обследования с показанием месторасположения шурфа и точек съемки 1:500.

Рис. 18 Санкт-Петербург, пос. Шушары, Колпинское шоссе, участок 168 (квартал II)» (кадастровый номер: 78:42:0018304:19566) Шурф 1. Вид шурфа 1 до начала работ, вид на север.

Рис. 19 Санкт-Петербург, пос. Шушары, Колпинское шоссе, участок 168 (квартал II)» (кадастровый номер: 78:42:0018304:19566) Шурф 1. Дневная поверхность.

Рис. 20 Санкт-Петербург, пос. Шушары, Колпинское шоссе, участок 168 (квартал II)» (кадастровый номер: 78:42:0018304:19566) Шурф 1. Финальная фиксация.

Рис. 21 Санкт-Петербург, пос. Шушары, Колпинское шоссе, участок 168 (квартал II)» (кадастровый номер: 78:42:0018304:19566) Шурф 1. Финальная фиксация. Вид на север.

Рис. 22 Санкт-Петербург, пос. Шушары, Колпинское шоссе, участок 168 (квартал II)» (кадастровый номер: 78:42:0018304:19566) Шурф 1. Финальная фиксация. Вид на север. Шурф 1. Финальная фиксация. Северная стенка.

Рис. 23 Санкт-Петербург, пос. Шушары, Колпинское шоссе, участок 168 (квартал II)» (кадастровый номер: 78:42:0018304:19566) Шурф 1. Финальная фиксация. Вид на восток.

Рис. 24 Санкт-Петербург, пос. Шушары, Колпинское шоссе, участок 168 (квартал II)» (кадастровый номер: 78:42:0018304:19566) Шурф 1. Финальная фиксация. Восточная стенка.

Рис. 25 Санкт-Петербург, пос. Шушары, Колпинское шоссе, участок 168 (квартал II)» (кадастровый номер: 78:42:0018304:19566) Шурф 1. Финальная фиксация. Вид на юг.

Рис. 26 Санкт-Петербург, пос. Шушары, Колпинское шоссе, участок 168 (квартал II)» (кадастровый номер: 78:42:0018304:19566) Шурф 1. Финальная фиксация. Шурф 1. Финальная фиксация. Южная стенка.

Подп. и дата						Лист
Взам. инв. №						32
Инв. № дубл.						75/04/2023-2023-ТО
Подп. и дата						Лист
Инв. № подл.						32
	Ли	Изм.	№ докум.	Подп.	Дата	

Рис. 27 Санкт-Петербург, пос. Шушары, Колпинское шоссе, участок 168 (квартал II)» (кадастровый номер: 78:42:0018304:19566) Шурф 1. Финальная фиксация. Вид на запад.

Рис. 28 Санкт-Петербург, пос. Шушары, Колпинское шоссе, участок 168 (квартал II)» (кадастровый номер: 78:42:0018304:19566) Шурф 1. Финальная фиксация. Западная стенка.

Рис. 29 Санкт-Петербург, пос. Шушары, Колпинское шоссе, участок 168 (квартал II)» (кадастровый номер: 78:42:0018304:19566) Шурф 1. Фото после рекультивации шурфа, вид на север.

Рис. 30 Санкт-Петербург, пос. Шушары, Колпинское шоссе, участок 168 (квартал II)» (кадастровый номер: 78:42:0018304:19566) Шурф 1. Фото рекультивированного шурфа.

Рис. 31 Санкт-Петербург, пос. Шушары, Колпинское шоссе, участок 168 (квартал II)» (кадастровый номер: 78:42:0018304:19566) Шурф 1. Чертежи. Планиграфия.

Рис. 32 Санкт-Петербург, пос. Шушары, Колпинское шоссе, участок 168 (квартал II)» (кадастровый номер: 78:42:0018304:19566) Шурф 1. Чертежи. Стратиграфия.

Рис. 33 Санкт-Петербург, пос. Шушары, Колпинское шоссе, участок 168 (квартал II)» (кадастровый номер: 78:42:0018304:19566) Шурф 2. Вид шурфа 2 до начала работ, вид на север.

Рис. 34 Санкт-Петербург, пос. Шушары, Колпинское шоссе, участок 168 (квартал II)» (кадастровый номер: 78:42:0018304:19566) Шурф 2. Дневная поверхность.

Рис. 35 Санкт-Петербург, пос. Шушары, Колпинское шоссе, участок 168 (квартал II)» (кадастровый номер: 78:42:0018304:19566) Шурф 2. Фиксация по уровню грунтовых вод.

Рис. 36 Санкт-Петербург, пос. Шушары, Колпинское шоссе, участок 168 (квартал II)» (кадастровый номер: 78:42:0018304:19566) Шурф 2. Фиксация по уровню грунтовых вод. Вид на север.

Подп. и дата	
Взам. инв. №	
Инв. № дубл.	
Подп. и дата	
Инв. № подл.	

Ли	Изм.	№ докум.	Подп.	Дата

75/04/2023-2023-ТО

Лист

33

Рис. 37 Санкт-Петербург, пос. Шушары, Колпинское шоссе, участок 168 (квартал II)» (кадастровый номер: 78:42:0018304:19566) Шурф 2. Фиксация по уровню грунтовых вод. Северная стенка.

Рис. 38 Санкт-Петербург, пос. Шушары, Колпинское шоссе, участок 168 (квартал II)» (кадастровый номер: 78:42:0018304:19566) Шурф 2. Фиксация по уровню грунтовых вод. Вид на восток.

Рис. 39 Санкт-Петербург, пос. Шушары, Колпинское шоссе, участок 168 (квартал II)» (кадастровый номер: 78:42:0018304:19566) Шурф 2. Фиксация по уровню грунтовых вод. Восточная стенка.

Рис. 40 Санкт-Петербург, пос. Шушары, Колпинское шоссе, участок 168 (квартал II)» (кадастровый номер: 78:42:0018304:19566) Шурф 2. Фиксация по уровню грунтовых вод. Вид на юг.

Рис. 41 Санкт-Петербург, пос. Шушары, Колпинское шоссе, участок 168 (квартал II)» (кадастровый номер: 78:42:0018304:19566) Шурф 2. Фиксация по уровню грунтовых вод. Южная стенка.

Рис. 42 Санкт-Петербург, пос. Шушары, Колпинское шоссе, участок 168 (квартал II)» (кадастровый номер: 78:42:0018304:19566) Шурф 2. Фиксация по уровню грунтовых вод. Вид на запад.

Рис. 43 Санкт-Петербург, пос. Шушары, Колпинское шоссе, участок 168 (квартал II)» (кадастровый номер: 78:42:0018304:19566) Шурф 2. Фиксация по уровню грунтовых вод. Западная стенка.

Рис. 44 Санкт-Петербург, пос. Шушары, Колпинское шоссе, участок 168 (квартал II)» (кадастровый номер: 78:42:0018304:19566) Шурф 2. Фото после рекультивации шурфа, вид на север.

Рис. 45 Санкт-Петербург, пос. Шушары, Колпинское шоссе, участок 168 (квартал II)» (кадастровый номер: 78:42:0018304:19566) Шурф 2. Фото рекультивированного шурфа.

Рис. 46 Санкт-Петербург, пос. Шушары, Колпинское шоссе, участок 168 (квартал II)» (кадастровый номер: 78:42:0018304:19566) Шурф 2. Чертежи. Планиграфия.

Ивл. № подл.	Подп. и дата						
		Ивл. № дубл.	Взам. ивл. №				
Ивл. № подл.	Подп. и дата						
		75/04/2023-2023-ТО					
		Ли	Изм.	№ докум.	Подп.	Дата	
					Лист		
					34		

Рис. 47 Санкт-Петербург, пос. Шушары, Колпинское шоссе, участок 168 (квартал II)» (кадастровый номер: 78:42:0018304:19566) Шурф 2. Чертежи. Стратиграфия.

Инв. № подл.	Подп. и дата			
	Взам. инв. №			
Инв. № дубл.	Подп. и дата			
	Инв. № подл.			
75/04/2023-2023-ТО				
Ли	Изм.	№ докум.	Подп.	Дата
				Лист
				35

АЛЬБОМ ИЛЛЮСТРАЦИЙ



Рис. 1 Санкт-Петербург, пос. Шушары, Колпинское шоссе, участок 168 (квартал II)» (кадастровый номер: 78:42:0018304:19566) Участок обследования на спутниковом снимке города (Google Earth)



Рис. 2 Санкт-Петербург, пос. Шушары, Колпинское шоссе, участок 168 (квартал II)» (кадастровый номер: 78:42:0018304:19566) Участок обследования на спутниковом снимке района (Google Earth)

Инва. № подл.	Подп. и дата
Инва. № дубл.	Взам. инв. №
Инва. № подл.	Подп. и дата
Инва. № подл.	Подп. и дата

Ли	Изм.	№ докум.	Подп.	Дата

75/04/2023-2023-ТО

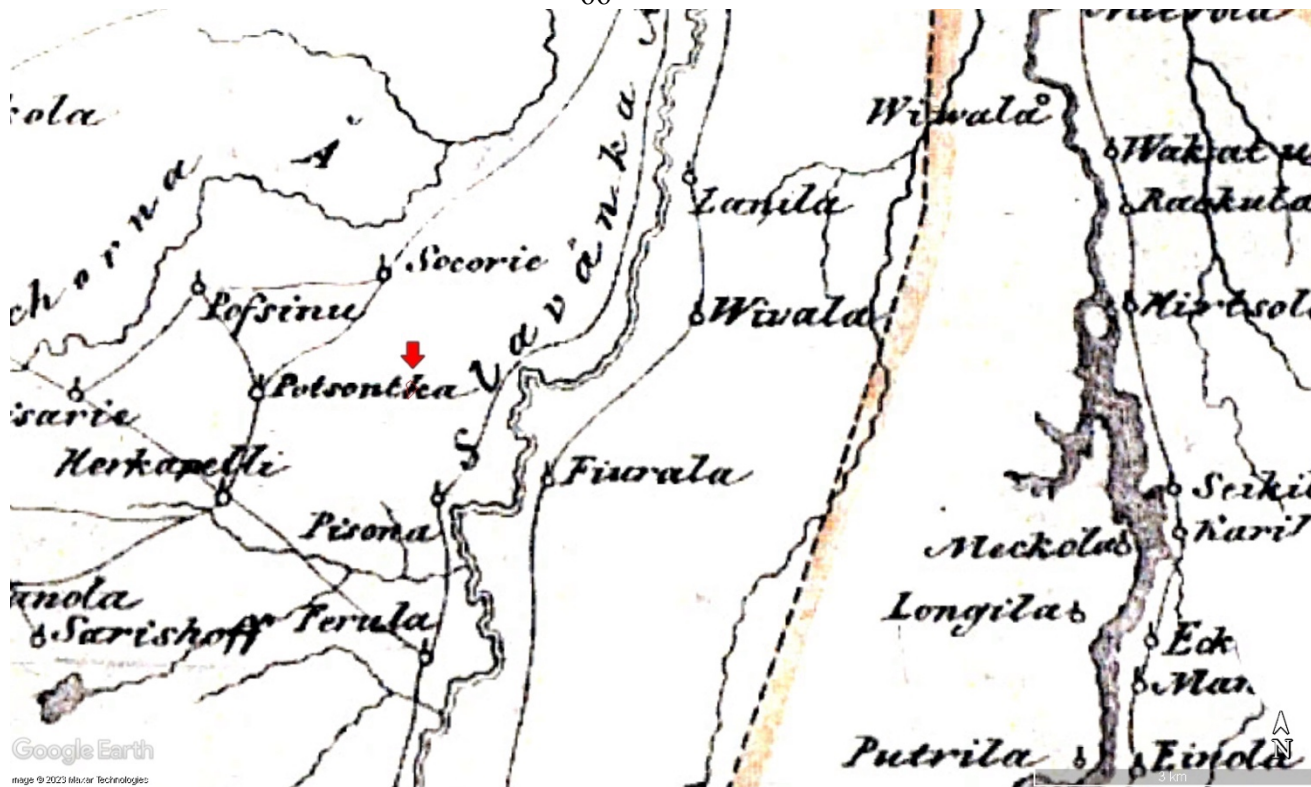


Рис. 3 Санкт-Петербург, пос. Шушары, Колпинское шоссе, участок 168 (квартал II)» (кадастровый номер: 78:42:0018304:19566) Месторасположение участка обследования на фрагменте карты «бывших губерний Иван-Города, Яма, Капорья и Нэтеборга», авторства Бергенгейма 1676 г



Рис. 4 Санкт-Петербург, пос. Шушары, Колпинское шоссе, участок 168 (квартал II)» (кадастровый номер: 78:42:0018304:19566) Месторасположение участка обследования на фрагменте семитопографической карты окружности С. Петербурга и Карельского перешейка

Ивл. № подл.	Подп. и дата
Ивл. № дубл.	Взам. инв. №
Ивл. № подл.	Подп. и дата
Ивл. № подл.	Подп. и дата

Ли	Изм.	№ докум.	Подп.	Дата	Лист
					37

75/04/2023-2023-ТО

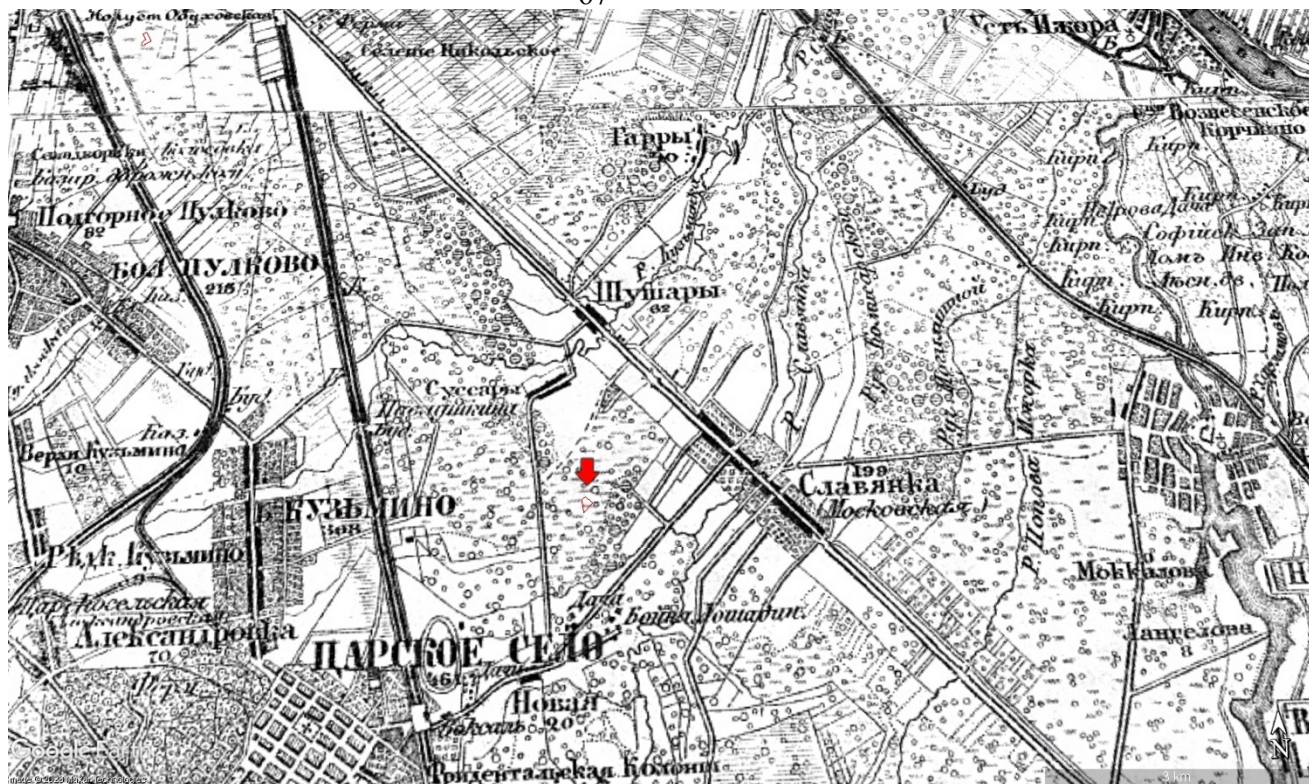


Рис. 5 Санкт-Петербург, пос. Шушары, Колпинское шоссе, участок 168 (квартал II)» (кадастровый номер: 78:42:0018304:19566) Месторасположения участка обследования на фрагменте карты окрестностей Санкт-Петербурга генерал-лейтенанта Шуберта

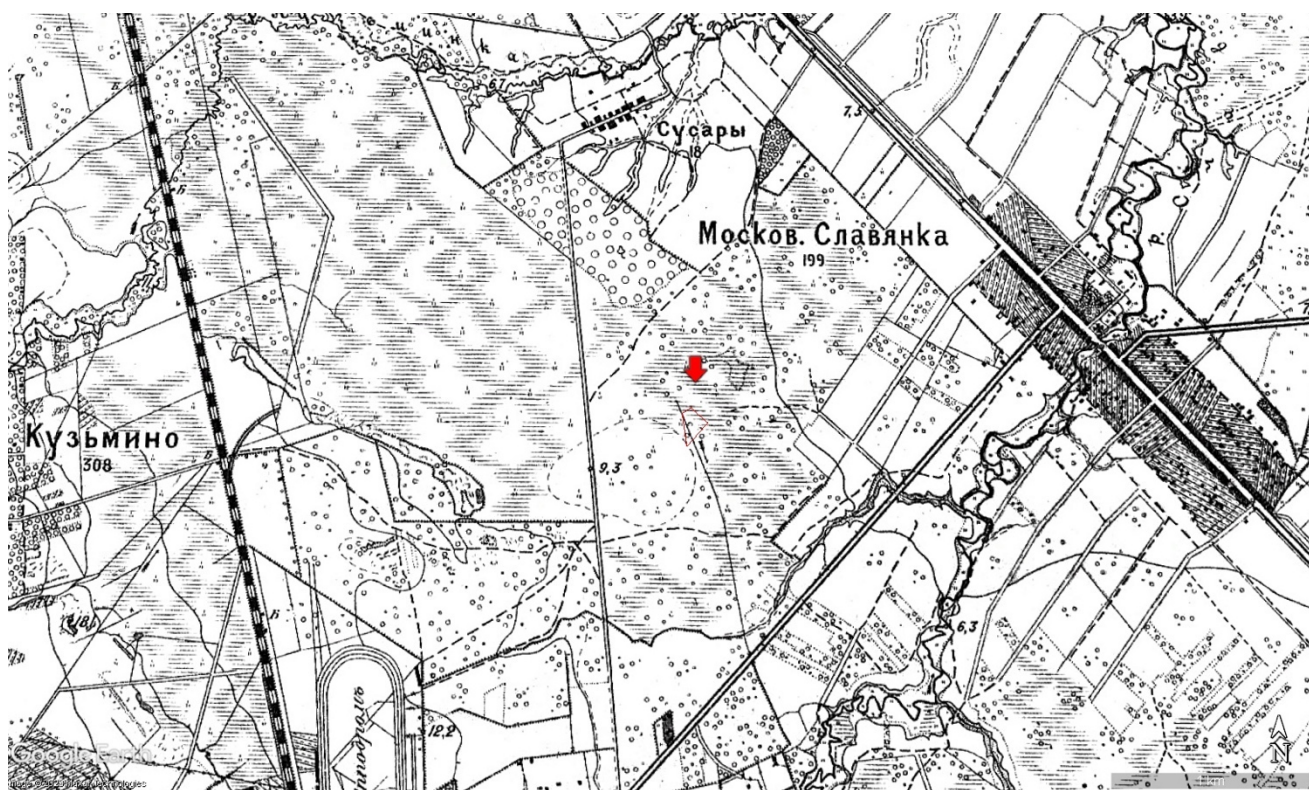


Рис. 6 Санкт-Петербург, пос. Шушары, Колпинское шоссе, участок 168 (квартал II)» (кадастровый номер: 78:42:0018304:19566) Месторасположения участка обследования на военно-топографической карте, верстовке 1888 года Района Царского Села, Павловска и Пулково

Подп. и дата					
Взам. инв. №					
Инв. № дубл.					
Подп. и дата					
Инв. № подл.					
Ли	Изм.	№ докум.	Подп.	Дата	
75/04/2023-2023-ТО					Лист
					38



Рис. 7 Санкт-Петербург, пос. Шушары, Колпинское шоссе, участок 168 (квартал II)» (кадастровый номер: 78:42:0018304:19566) Месторасположения участка обследования на фрагменте карты РККА на территории от Ленинграда (Санкт-Петербурга) и местности к северу и востоку до города Великого Новгорода.



Рис 8. Санкт-Петербург, пос. Шушары, Колпинское шоссе, участок 168 (квартал II)» (кадастровый номер: 78:42:0018304:19566) Точка фотофиксации 1, вид на восток.

Инва. № подл.	Подп. и дата	Инва. № дубл.	Взам. инв. №	Подп. и дата
	Инва. № подл.		Изм.	№ докум.
75/04/2023-2023-ТО				
				Лист
				39



Рис. 9 Санкт-Петербург, пос. Шушары, Колпинское шоссе, участок 168 (квартал II)»
(кадастровый номер: 78:42:0018304:19566) Точка фотофиксации 2, вид на юг.



Рис. 10 Санкт-Петербург, пос. Шушары, Колпинское шоссе, участок 168 (квартал II)»
(кадастровый номер: 78:42:0018304:19566) Точка фотофиксации 3, вид на юго-запад.

Инва. № подл.	Подп. и дата
Инва. № дубл.	Взам. инв. №
Инва. № подл.	Подп. и дата
Инва. № подл.	Подп. и дата

Ли	Изм.	№ докум.	Подп.	Дата

75/04/2023-2023-ТО

Лист

40



Рис. 11 Санкт-Петербург, пос. Шушары, Колпинское шоссе, участок 168 (квартал II)» (кадастровый номер: 78:42:0018304:19566) Точка фотофиксации 4, вид на юго-восток.



Рис. 12 Санкт-Петербург, пос. Шушары, Колпинское шоссе, участок 168 (квартал II)» (кадастровый номер: 78:42:0018304:19566) Точка фотофиксации 5, вид на северо-запад.

Инва. № подл.	Подп. и дата
Инва. № дубл.	Взам. инв. №
Инва. № подл.	Подп. и дата
Инва. № подл.	Подп. и дата

Ли	Изм.	№ докум.	Подп.	Дата

75/04/2023-2023-ТО

Лист

41



Рис. 13 Санкт-Петербург, пос. Шушары, Колпинское шоссе, участок 168 (квартал II)» (кадастровый номер: 78:42:0018304:19566) Точка фотофиксации 6, вид на юго-запад.



Рис. 14 Санкт-Петербург, пос. Шушары, Колпинское шоссе, участок 168 (квартал II)» (кадастровый номер: 78:42:0018304:19566) Точка фотофиксации 7, вид на юго-восток.

Инва. № подл.	Подп. и дата
Инва. № дубл.	Взам. инв. №
Подп. и дата	

Ли	Изм.	№ докум.	Подп.	Дата
----	------	----------	-------	------

75/04/2023-2023-ТО

Лист

42



Рис. 15 Санкт-Петербург, пос. Шушары, Колпинское шоссе, участок 168 (квартал II)» (кадастровый номер: 78:42:0018304:19566) Точка фотофиксации 8, вид на север.



Рис. 16 Санкт-Петербург, пос. Шушары, Колпинское шоссе, участок 168 (квартал II)» (кадастровый номер: 78:42:0018304:19566) Точка фотофиксации 9, вид на юго-восток.

Инва. № подл.	Подп. и дата
Инва. № дубл.	Взам. инв. №
Подп. и дата	Подп. и дата
Инва. № подл.	Инва. № дубл.
Инва. № подл.	Взам. инв. №
Инва. № подл.	Подп. и дата

Ли	Изм.	№ докум.	Подп.	Дата

75/04/2023-2023-ТО

Лист

43

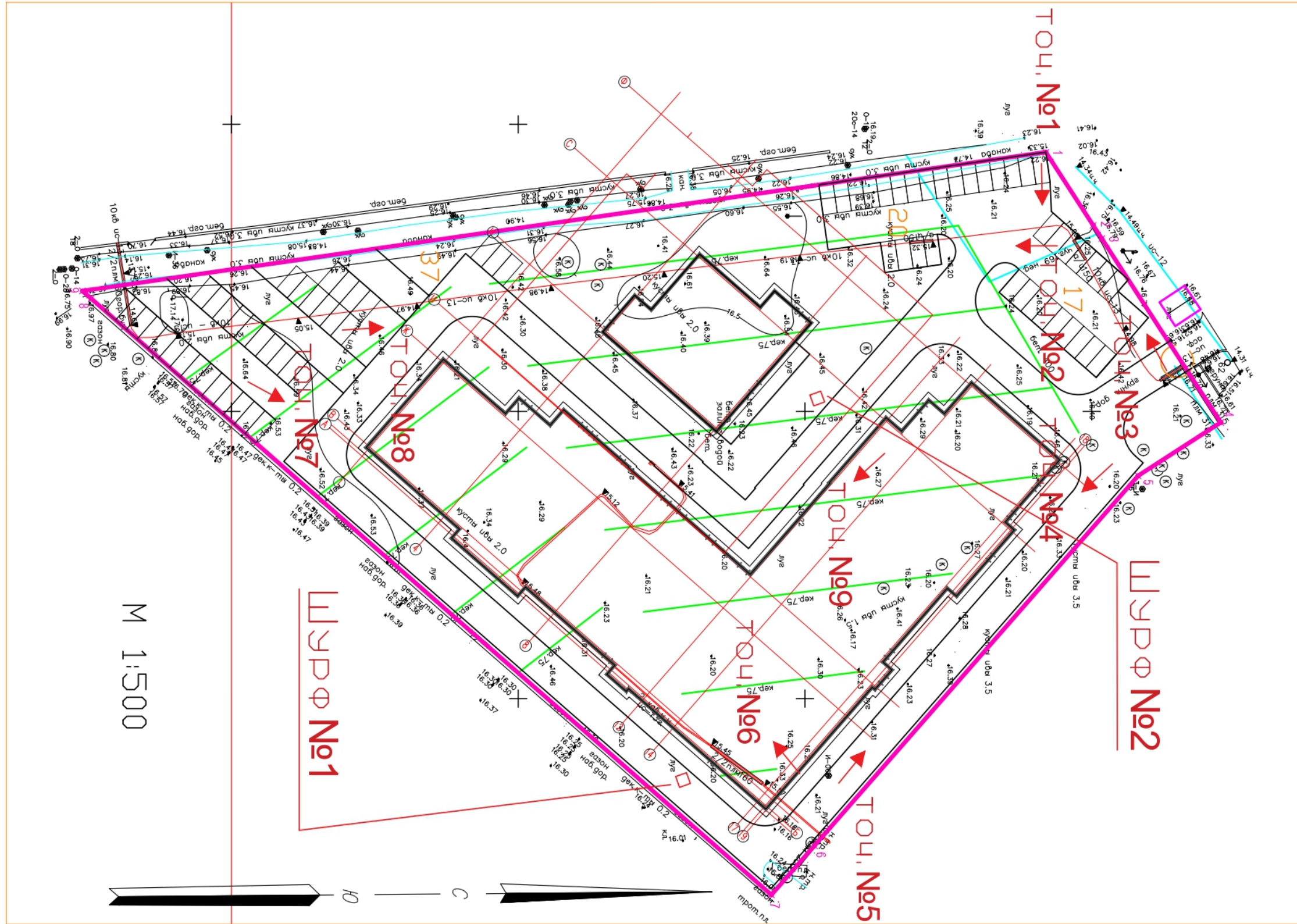


Рис. 17 Санкт-Петербург, пос. Шушары, Колпинское шоссе, участок 168 (квартал II) (кадастровый номер: 78:42:0018304:19566) Топографический план участка обследования с показанием месторасположения шурфа и точек съемки 1:500.

Подп. и дата

Взам. инв. №

Инв. № дубл.

Подп. и дата

Инв. № подл.

Ли Изм. № докум. Подп. Дата

75/04/2023-2023-ТО

Лист

44



Рис. 18 Санкт-Петербург, пос. Шушары, Колпинское шоссе, участок 168 (квартал II)» (кадастровый номер: 78:42:0018304:19566) Шурф 1. Вид шурфа 1 до начала работ, вид на север.



Рис. 19 Санкт-Петербург, пос. Шушары, Колпинское шоссе, участок 168 (квартал II)» (кадастровый номер: 78:42:0018304:19566) Шурф 1. Дневная поверхность.

Инва. № подл.	Подп. и дата
Инва. № дубл.	Взам. инв. №
Инва. № подл.	Подп. и дата
Инва. № подл.	Подп. и дата

Ли	Изм.	№ докум.	Подп.	Дата

75/04/2023-2023-ТО

Лист

45



Рис. 22 Санкт-Петербург, пос. Шушары, Колпинское шоссе, участок 168 (квартал II)» (кадастровый номер: 78:42:0018304:19566) Шурф 1. Финальная фиксация. Вид на север. Шурф 1. Финальная фиксация. Северная стенка.



Рис. 23 Санкт-Петербург, пос. Шушары, Колпинское шоссе, участок 168 (квартал II)» (кадастровый номер: 78:42:0018304:19566) Шурф 1. Финальная фиксация. Вид на восток.

Инв. № подл.	Подп. и дата				
	Взам. инв. №				
Инв. № дубл.	Подп. и дата				
	Инв. № подл.				
Инв. № подл.	Подп. и дата				
	Взам. инв. №				
Ли	Изм.	№ докум.	Подп.	Дата	Лист 47
75/04/2023-2023-ТО					



Рис. 24 Санкт-Петербург, пос. Шушары, Колпинское шоссе, участок 168 (квартал II)» (кадастровый номер: 78:42:0018304:19566) Шурф 1. Финальная фиксация. Восточная стенка.



Рис. 25 Санкт-Петербург, пос. Шушары, Колпинское шоссе, участок 168 (квартал II)» (кадастровый номер: 78:42:0018304:19566) Шурф 1. Финальная фиксация. Вид на юг.

Инва. № подл.	Подп. и дата
Инва. № дубл.	Взам. инв. №
Подп. и дата	Подп. и дата
Инва. № подл.	Инва. № дубл.
Инва. № подл.	Взам. инв. №
Инва. № подл.	Подп. и дата

Ли	Изм.	№ докум.	Подп.	Дата

75/04/2023-2023-ТО

Лист

48



Рис. 26 Санкт-Петербург, пос. Шушары, Колпинское шоссе, участок 168 (квартал II)» (кадастровый номер: 78:42:0018304:19566) Шурф 1. Финальная фиксация. Шурф 1. Финальная фиксация. Южная стенка.



Рис. 27 Санкт-Петербург, пос. Шушары, Колпинское шоссе, участок 168 (квартал II)» (кадастровый номер: 78:42:0018304:19566) Шурф 1. Финальная фиксация. Вид на запад.

Инва. № подл.	Подп. и дата			
Инва. № дубл.	Взам. инв. №			
Инва. № подл.	Подп. и дата			
Инва. № подл.	Подп. и дата			
Ли	Изм.	№ докум.	Подп.	Дата

75/04/2023-2023-ТО

Лист

49



Рис. 28 Санкт-Петербург, пос. Шушары, Колпинское шоссе, участок 168 (квартал II)» (кадастровый номер: 78:42:0018304:19566) Шурф 1. Финальная фиксация. Западная стенка.



Рис. 29 Санкт-Петербург, пос. Шушары, Колпинское шоссе, участок 168 (квартал II)» (кадастровый номер: 78:42:0018304:19566) Шурф 1. Фото после рекультивации шурфа, вид на север.

Инва. № подл.	Подп. и дата
Инва. № дубл.	Взам. инв. №
Инва. № подл.	Подп. и дата
Инва. № подл.	Подп. и дата

Ли	Изм.	№ докум.	Подп.	Дата

75/04/2023-2023-ТО

Лист

50



Рис. 30 Санкт-Петербург, пос. Шушары, Колпинское шоссе, участок 168 (квартал II)» (кадастровый номер: 78:42:0018304:19566) Шурф 1. Фото рекультивированного шурфа.

Инв. № подл.	Подп. и дата				
	Взам. инв. №				
Инв. № дубл.	Подп. и дата				
	Инв. № подл.				
Ли	Изм.	№ докум.	Подп.	Дата	Лист
					51

Инв. № подл.	Подп. и дата	Взам. инв. №	Инв. № дубл.	Подп. и дата

Изм.	Лист	№ докум.	Подп.	Дата

75/04/2023-2023-ТО

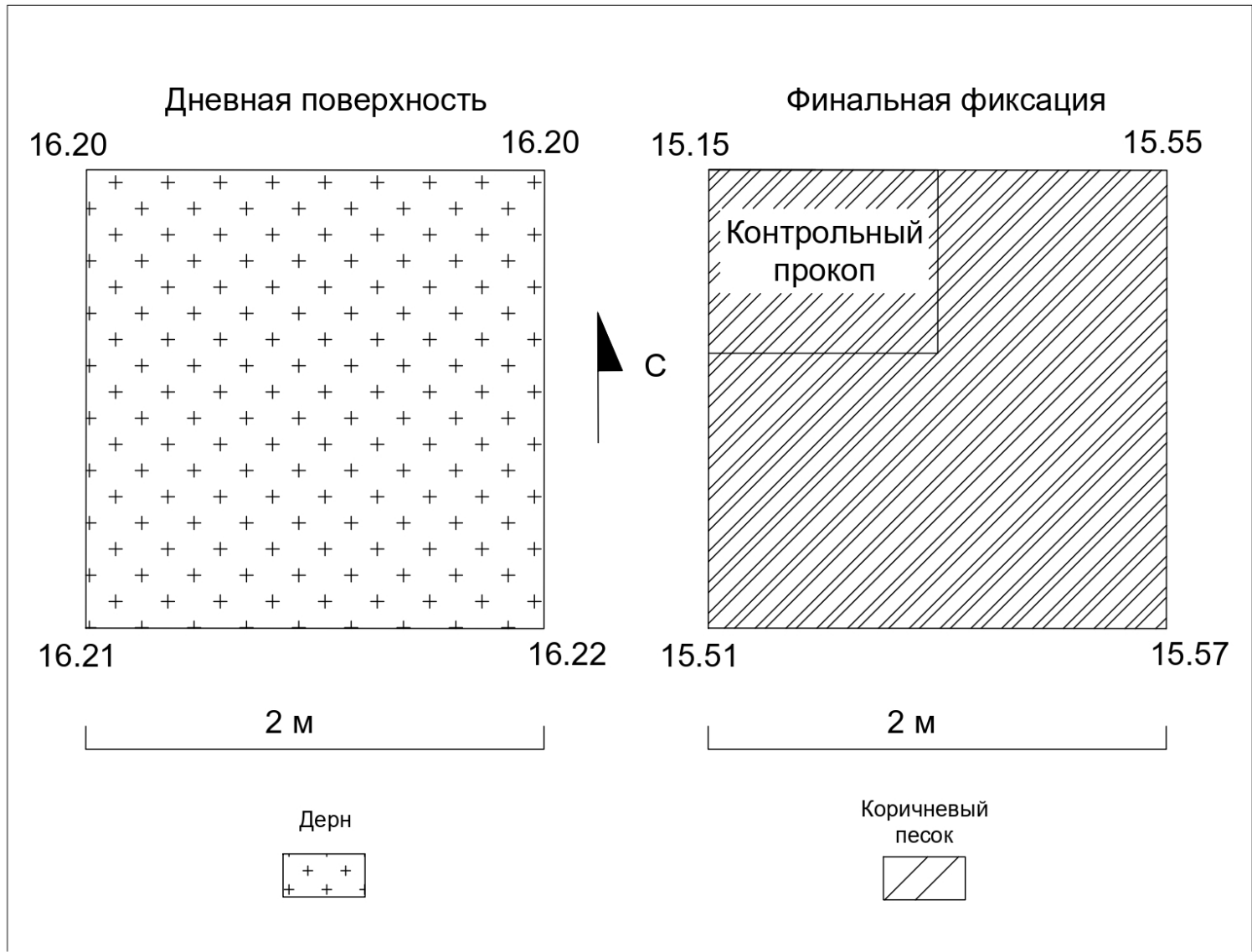


Рис. 31 Санкт-Петербург, пос. Шушары, Колпинское шоссе, участок 168 (квартал II)» (кадастровый номер: 78:42:0018304:19566) Шурф 1. Чертежи. Планиграфия.

Инв. № подл.	Подп. и дата	Взам. инв. №	Инв. № дубл.	Подп. и дата

Изм.	Лист	№ докум.	Подп.	Дата

75/04/2023-2023-ТО

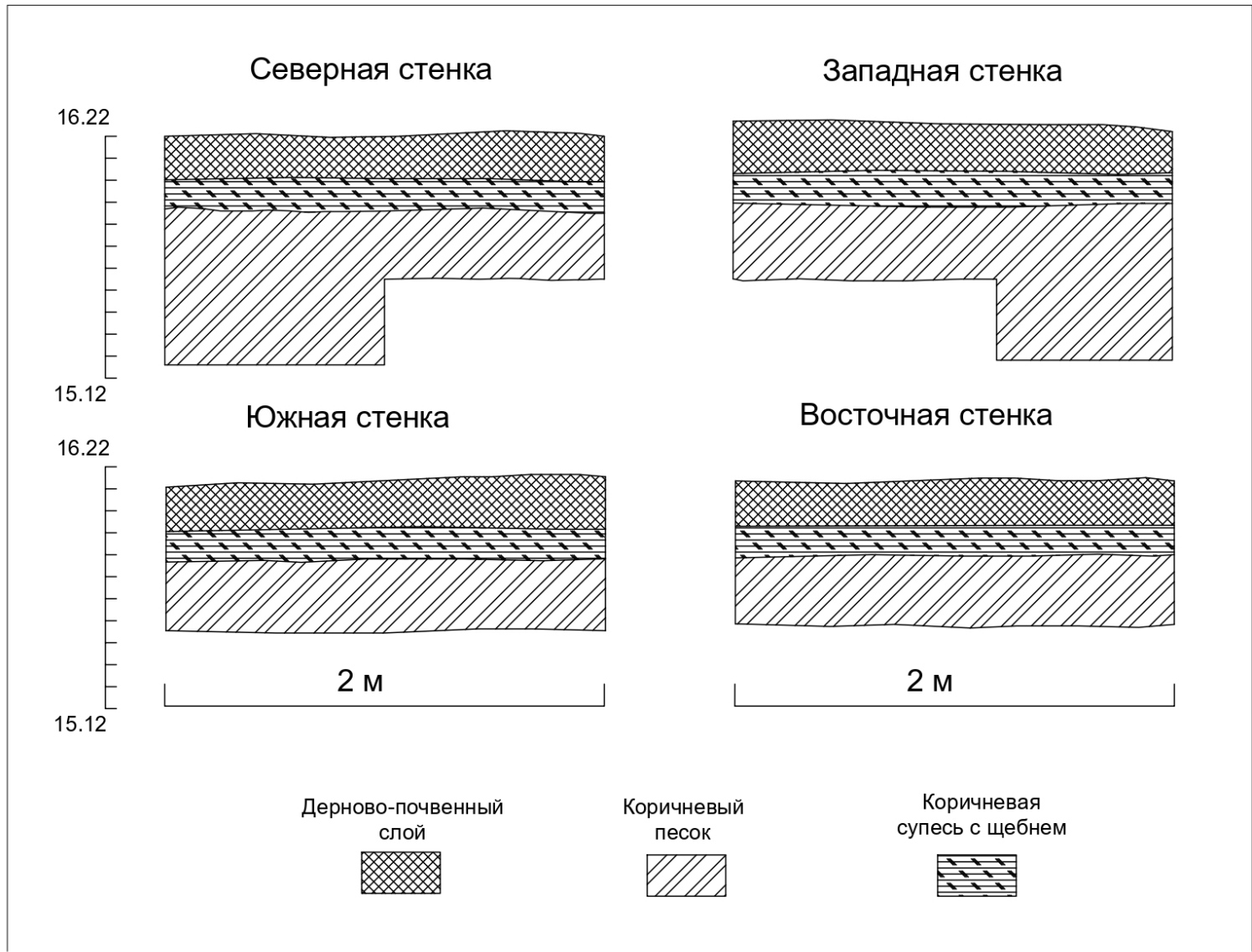


Рис. 32 Санкт-Петербург, пос. Шушары, Колпинское шоссе, участок 168 (квартал II)» (кадастровый номер: 78:42:0018304:19566) Шурф 1. Чертежи. Стратиграфия.



Рис. 33 Санкт-Петербург, пос. Шушары, Колпинское шоссе, участок 168 (квартал II)»
(кадастровый номер: 78:42:0018304:19566) Шурф 2. Вид шурфа 2 до начала работ, вид на север.



Рис. 34 Санкт-Петербург, пос. Шушары, Колпинское шоссе, участок 168 (квартал II)»
(кадастровый номер: 78:42:0018304:19566) Шурф 2. Дневная поверхность.

Инва. № подл.	Подп. и дата
Инва. № дубл.	Взам. инв. №
Подп. и дата	Подп. и дата
Инва. № подл.	Инва. № дубл.
Инва. № подл.	Подп. и дата

Ли	Изм.	№ докум.	Подп.	Дата

75/04/2023-2023-ТО

Лист

54



Рис. 35 Санкт-Петербург, пос. Шушары, Колпинское шоссе, участок 168 (квартал II)» (кадастровый номер: 78:42:0018304:19566) Шурф 2. Фиксация по уровню грунтовых вод.



Рис. 36 Санкт-Петербург, пос. Шушары, Колпинское шоссе, участок 168 (квартал II)» (кадастровый номер: 78:42:0018304:19566) Шурф 2. Фиксация по уровню грунтовых вод. Вид на север.

Инва. № подл.	Подп. и дата
Инва. № дубл.	Взам. инв. №
Инва. № подл.	Подп. и дата
Инва. № подл.	Подп. и дата

Ли	Изм.	№ докум.	Подп.	Дата

75/04/2023-2023-ТО

Лист

55



Рис. 37 Санкт-Петербург, пос. Шушары, Колпинское шоссе, участок 168 (квартал II)» (кадастровый номер: 78:42:0018304:19566) Шурф 2. Фиксация по уровню грунтовых вод. Северная стенка.



Рис. 38 Санкт-Петербург, пос. Шушары, Колпинское шоссе, участок 168 (квартал II)» (кадастровый номер: 78:42:0018304:19566) Шурф 2. Фиксация по уровню грунтовых вод. Вид на восток.

Инва. № подл.	Подп. и дата
Инва. № дубл.	Взам. инв. №
Инва. № подл.	Подп. и дата
Инва. № подл.	Подп. и дата

Ли	Изм.	№ докум.	Подп.	Дата
----	------	----------	-------	------

75/04/2023-2023-ТО

Лист

56



Рис. 39 Санкт-Петербург, пос. Шушары, Колпинское шоссе, участок 168 (квартал II)» (кадастровый номер: 78:42:0018304:19566) Шурф 2. Фиксация по уровню грунтовых вод. Восточная стенка.



Рис. 40 Санкт-Петербург, пос. Шушары, Колпинское шоссе, участок 168 (квартал II)» (кадастровый номер: 78:42:0018304:19566) Шурф 2. Фиксация по уровню грунтовых вод. Вид на юг.

Подп. и дата	
Взам. инв. №	
Инв. № дубл.	
Подп. и дата	
Инв. № подл.	

Ли	Изм.	№ докум.	Подп.	Дата

75/04/2023-2023-ТО

Лист

57



Рис. 41 Санкт-Петербург, пос. Шушары, Колпинское шоссе, участок 168 (квартал II)» (кадастровый номер: 78:42:0018304:19566) Шурф 2. Фиксация по уровню грунтовых вод. Южная стенка.



Рис. 42 Санкт-Петербург, пос. Шушары, Колпинское шоссе, участок 168 (квартал II)» (кадастровый номер: 78:42:0018304:19566) Шурф 2. Фиксация по уровню грунтовых вод. Вид на запад.

Инва. № подл.
Подп. и дата
Инва. № дубл.
Взам. инв. №
Подп. и дата
Инва. № инв.

Ли	Изм.	№ докум.	Подп.	Дата

75/04/2023-2023-ТО



Рис. 43 Санкт-Петербург, пос. Шушары, Колпинское шоссе, участок 168 (квартал II)» (кадастровый номер: 78:42:0018304:19566) Шурф 2. Фиксация по уровню грунтовых вод. Западная стенка.



Рис. 44 Санкт-Петербург, пос. Шушары, Колпинское шоссе, участок 168 (квартал II)» (кадастровый номер: 78:42:0018304:19566) Шурф 2. Фото после рекультивации шурфа, вид на север.

Инва. № подл.	Подп. и дата
Инва. № дубл.	Взам. инв. №
Подп. и дата	
Инва. № подл.	

Ли	Изм.	№ докум.	Подп.	Дата

75/04/2023-2023-ТО

Лист

59



Рис. 45 Санкт-Петербург, пос. Шушары, Колпинское шоссе, участок 168 (квартал II)»
(кадастровый номер: 78:42:0018304:19566) Шурф 2. Фото рекультивированного шурфа.
Фотофиксация стратиграфии восточной стенки.

Инв. № подл.	Подп. и дата				
	Взам. инв. №				
Инв. № дубл.	Подп. и дата				
	Инв. № подл.				
Ли	Изм.	№ докум.	Подп.	Дата	75/04/2023-2023-ТО
					60

Инв. № подл.	Подп. и дата	Взам. инв. №	Инв. № дубл.	Подп. и дата

90

Изм.	
Лист	
№ докум.	
Подп.	
Дата	

75/04/2023-2023-ТО

61

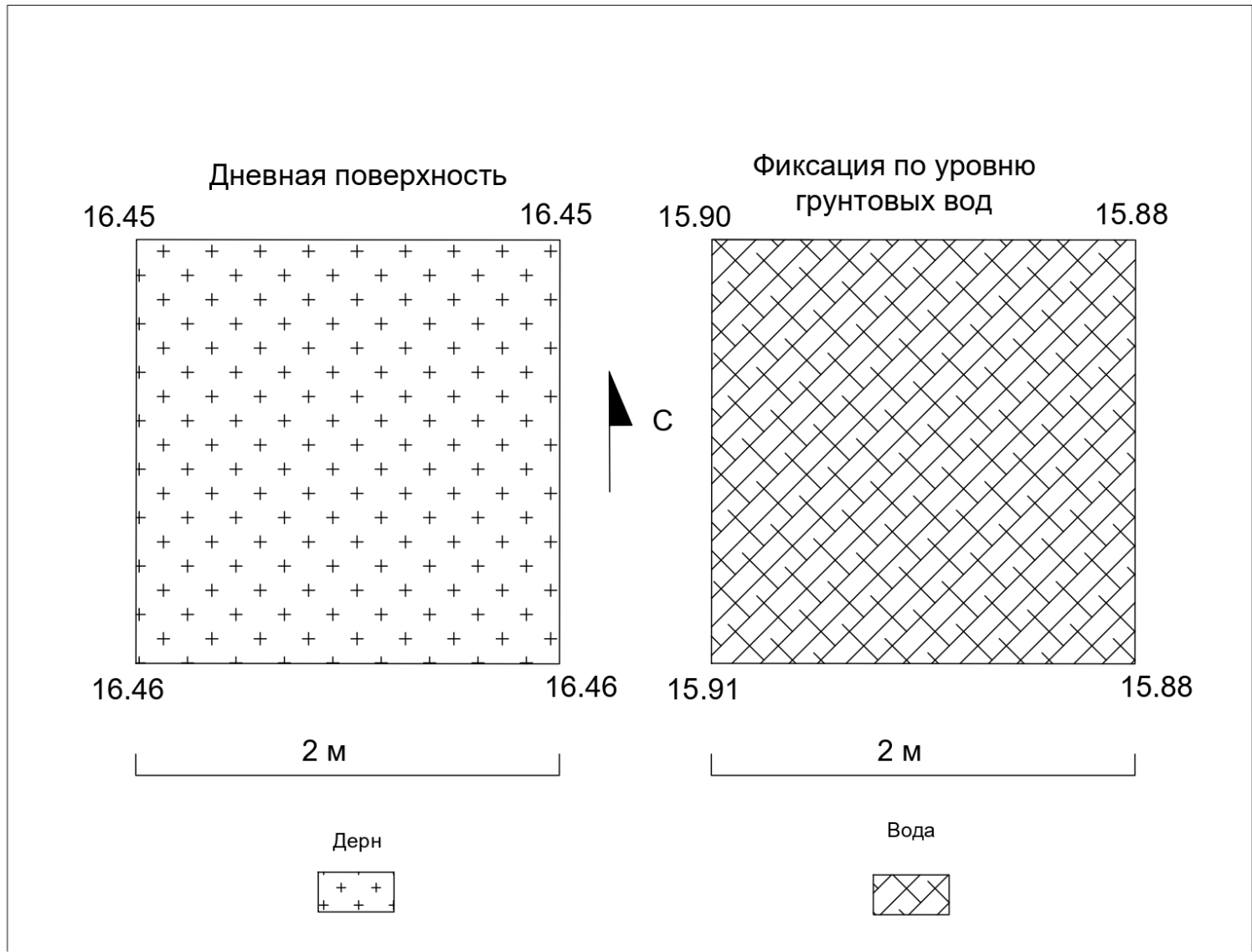


Рис. 46 Санкт-Петербург, пос. Шушары, Колпинское шоссе, участок 168 (квартал II)» (кадастровый номер: 78:42:0018304:19566) Шурф 2. Чертежи. Планиграфия.

Инв. № подл.	Подп. и дата	Взам. инв. №	Инв. № дубл.	Подп. и дата

Изм.	
Лист	
№ докум.	
Подп.	
Дата	

75/04/2023-2023-ТО

Лист	62
------	----

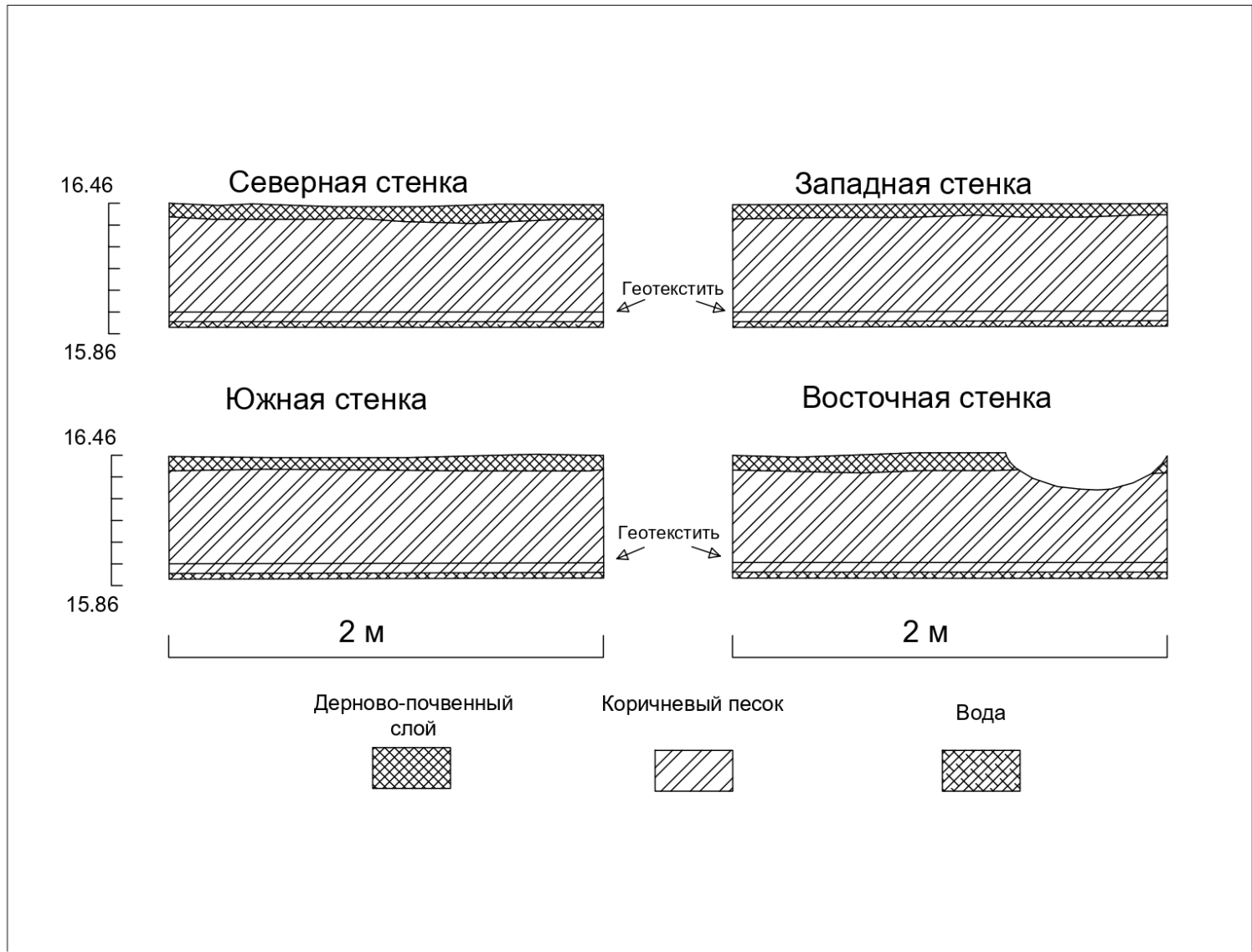


Рис. 47 Санкт-Петербург, пос. Шушары, Колпинское шоссе, участок 168 (квартал II)» (кадастровый номер: 78:42:0018304:19566) Шурф 2. Чертежи. Стратиграфия.

Приложение В. Копия письма Комитета по государственному использованию и охране памятников истории и культуры



ПРАВИТЕЛЬСТВО САНКТ-ПЕТЕРБУРГА

КОМИТЕТ ПО ГОСУДАРСТВЕННОМУ
КОНТРОЛЮ, ИСПОЛЬЗОВАНИЮ
И ОХРАНЕ ПАМЯТНИКОВ
ИСТОРИИ И КУЛЬТУРЫ
(КГИОП)

пл. Ломоносова, д.1, Санкт-Петербург, 191023
Тел. (812) 417-43-03, факс (812) 710-42-45
E-mail: kgiop@gov.spb.ru
<https://www.gov.spb.ru>, <http://kgiop.ru/>

Директору
ООО «Лик»

Галкину О.М.

shamgunova@liklab.ru

№01-43-2299/23-0-1 от 27.02.2023

№ 01-43-2299/23-0-0 от 03.02.2023

На № 158-4 от 03.02.2023

В ответ на Ваше обращение КГИОП сообщает, что земельный участок по объекту: «Проектирование и строительство здания поликлиники по адресу: Санкт-Петербург, пос. Шушары, Колпинское шоссе, участок 168 (квартал П)» (кадастровый номер: 78:42:0018304:19566) расположен в границах:

- единой зоны регулирования застройки и хозяйственной деятельности (участок ЗРЗ(42)10) объектов культурного наследия.

Закон Санкт-Петербурга от 19.01.2009 № 820-7 (в редакции, вступившей в силу 01.08.2021) "О границах объединенных зон охраны объектов культурного наследия, расположенных на территории Санкт-Петербурга, режимах использования земель и требованиях к градостроительным регламентам в границах указанных зон".

В пределах границ вышеуказанного земельного участка отсутствуют объекты (выявленные объекты) культурного наследия; объекты культурного наследия, включенные в Единый государственный реестр объектов культурного наследия (памятников истории и культуры) народов Российской Федерации, а также защитная зона объектов культурного наследия.

К границам участка непосредственно не примыкают объекты (выявленные объекты) культурного наследия.


Согласно приказу Минкультуры России от 30.10.2020 № 1295 (ред. от 19.10.2022) «Об утверждении предмета охраны, границ территории и требований к градостроительным регламентам в границах территории исторического поселения федерального значения город Санкт-Петербург» (далее – историческое поселение), участок расположен вне границ территории исторического поселения.

КГИОП не располагает сведениями о наличии либо отсутствии объектов, обладающих признаками объектов культурного наследия, на рассматриваемых земельных участках. В связи с этим, а также в соответствии с требованиями ст. 30 Федерального закона № 73-ФЗ от 25.06.2002 г. «Об объектах культурного наследия (памятниках истории и культуры) народов Российской Федерации», требуется проведение государственной историко-культурной экспертизы

земельного участка. Согласно требованиям п. 11.3 постановления Правительства Российской Федерации от 15.07.2009 № 569 «Об утверждении Положения о государственной историко-культурной экспертизе» государственная историко-культурная экспертиза земельного участка проводится путем археологической разведки.

Данное письмо носит информативный характер и не является разрешением на производство работ.

**Начальник Управления
государственного реестра
объектов культурного наследия**



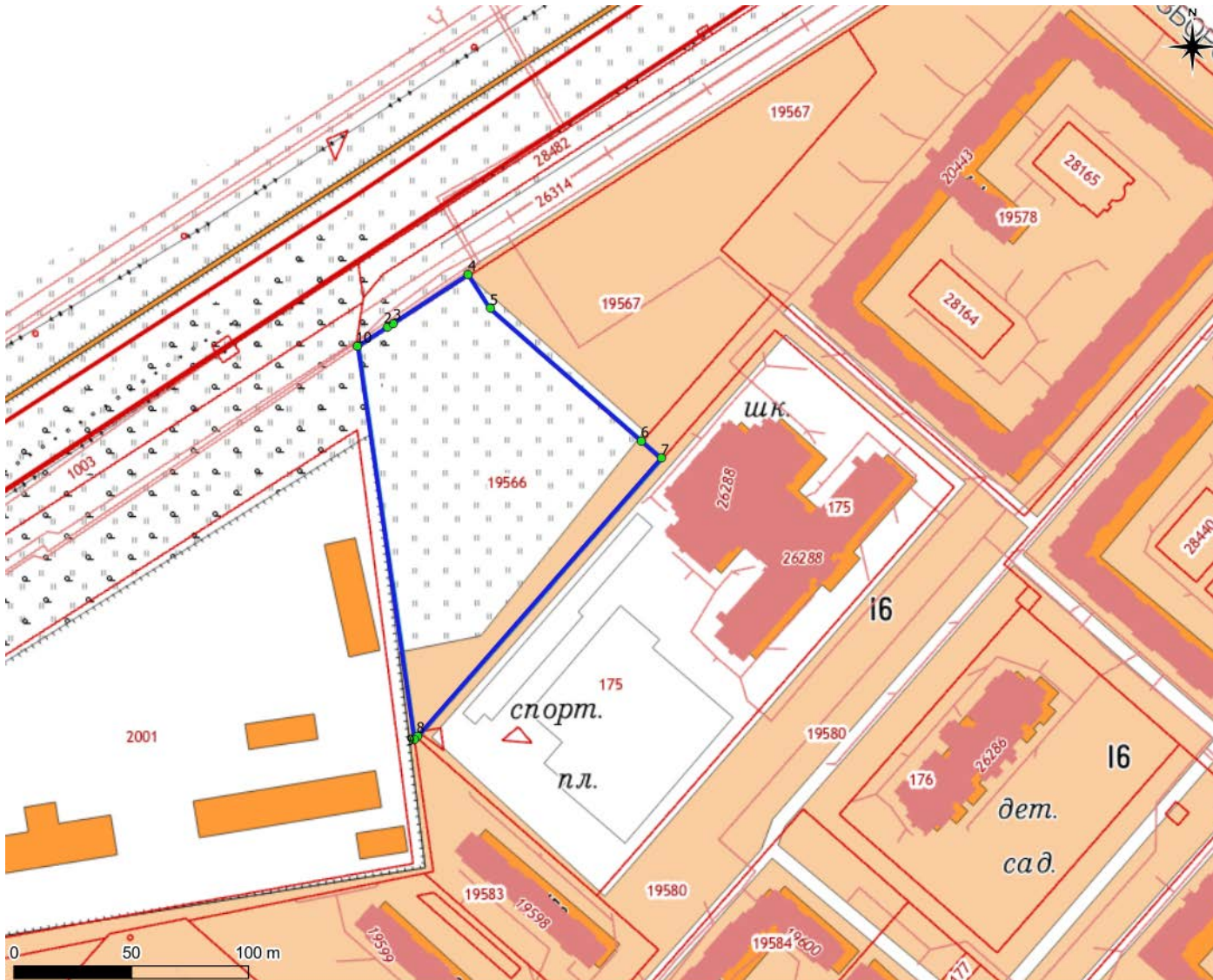
П.О. Яковлев

Дьяконов Н.П.
(812)417-43-33
Петрова А.А.
(812) 417-43-46

Приложение 4

**Схема расположения земельного участка
на кадастровой карте территории**

Схема земельного участка по объекту: «Проектирование и строительство здания поликлиники по адресу: Санкт-Петербург, пос. Шушары, Колпинское шоссе, участок 168 (квартал II)» (кадастровый номер: 78:42:0018304:19566) на публичной кадастровой карте РФ



МСК-1964

N	Y	X
1	122054.84	72892.01
2	122067.6	72900.27
3	122069.91	72901.77
4	122101.92	72922.5
5	122111.21	72908.1
6	122175.65	72851.64
7	122184.2	72844.15
8	122080.34	72725.51
9	122079.02	72724
10	122054.84	72892.01

Приложение 5

**Копия градостроительного плана земельного участка
№ РФ-78-1-04-000-2022-3411**

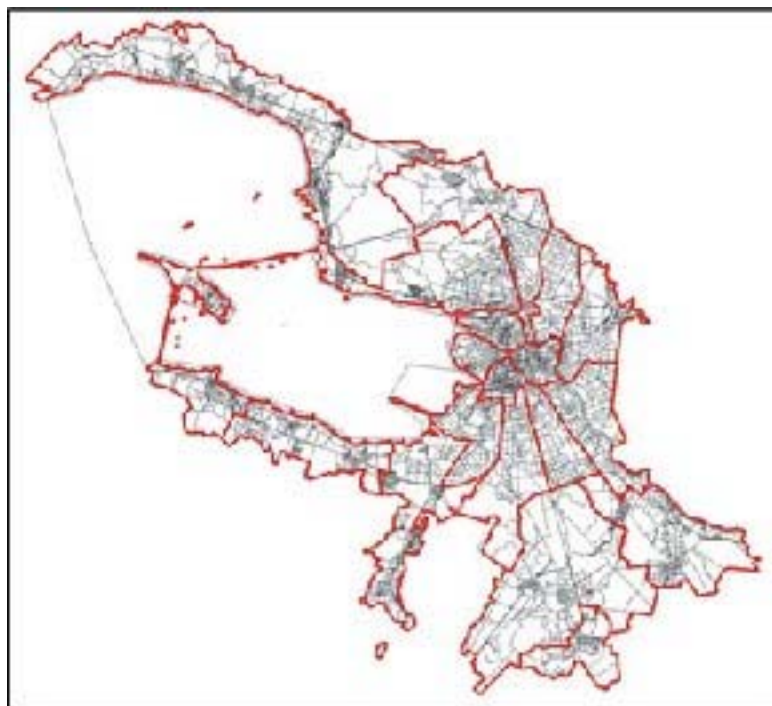
РФ-78-1-04-000-2022-3411⁹⁸

ГРАДОСТРОИТЕЛЬНЫЙ ПЛАН ЗЕМЕЛЬНОГО УЧАСТКА

№01-24-3-3395/22 от 23.12.2022

по адресу:

**Санкт-Петербург,
посёлок Шушары, Колпинское шоссе, участок 168, (квартал II)
78:42:0018304:19566**



Санкт-Петербург

2022

ДОКУМЕНТ ПОДПИСАН
ЭЛЕКТРОННОЙ ПОДПИСЬЮ

Сертификат 163B4400B1A88702767B0AEF0024D3DCE82D7E8

Владелец **Соколов Павел Сергеевич**

Действителен с 22.12.2021 по 22.03.2023

ГРАДОСТРОИТЕЛЬНЫЙ ПЛАН⁹⁹ ЗЕМЕЛЬНОГО УЧАСТКА

N РФ-78-1-04-000-2022-3411

Градостроительный план земельного участка подготовлен на основании заявления

СПБ ГКУ "ФКСР" (регистрационный номер 01-47-71838/22 от 14.12.2022)

(реквизиты заявления правообладателя земельного участка, иного лица в случае, предусмотренном частью 1.1 статьи 57.3 Градостроительного кодекса Российской Федерации, с указанием ф.и.о. заявителя - физического лица, либо реквизиты заявления и наименование заявителя - юридического лица о выдаче градостроительного плана земельного участка)

Местонахождение земельного участка:

Санкт-Петербург,

Пушкинский район, поселок Шушары

Описание границ земельного участка (образуемого земельного участка):

См. Таблицу «Сведения о характерных точках границы земельного участка».

Кадастровый номер земельного участка (при наличии) или в случае, предусмотренном частью 1.1 статьи 57.3 Градостроительного кодекса Российской Федерации, условный номер образуемого земельного участка на основании утвержденных проекта межевания территории и (или) схемы расположения земельного участка или земельных участков на кадастровом плане территории:

78:42:0018304:19566

Площадь земельного участка:

13158 +/- 40 кв. м

Информация о расположенных в границах земельного участка объектах капитального строительства

Объекты капитального строительства отсутствуют.

Информация о границах зоны планируемого размещения объекта капитального строительства в соответствии с утвержденным проектом планировки территории (при наличии)

Обозначение (номер) характерной точки	Перечень координат характерных точек в системе координат, используемой для ведения Единого государственного реестра недвижимости	
	X	Y
-	-	-

Реквизиты проекта планировки территории и (или) проекта межевания территории в случае, если земельный участок расположен в границах территории, в отношении которой утверждены проект планировки территории и (или) проект межевания территории

Постановление Правительства Санкт-Петербурга от 26.07.2005 N 1091 "Об утверждении проекта планировки территории (район "Славянка") в Пушкинском районе Санкт-Петербурга в границах: на севере - тупиковая железнодорожная ветка от г. Пушкина до федеральной автомобильной дороги М-10, на востоке - федеральная автомобильная дорога М-10, на юге - Колтинское шоссе, на западе - 4-й проезд нежилой зоны "Восточная" ("Пушкинская)".

(указывается в случае, если земельный участок расположен в границах территории в отношении которой утверждены проект планировки территории и (или) проект межевания территории)

Градостроительный план подготовлен

Комитетом по градостроительству и архитектуре,
Первый заместитель председателя Комитета - главный
архитектор Санкт-Петербурга П.С. Соколов

М.П. _____

(подпись)

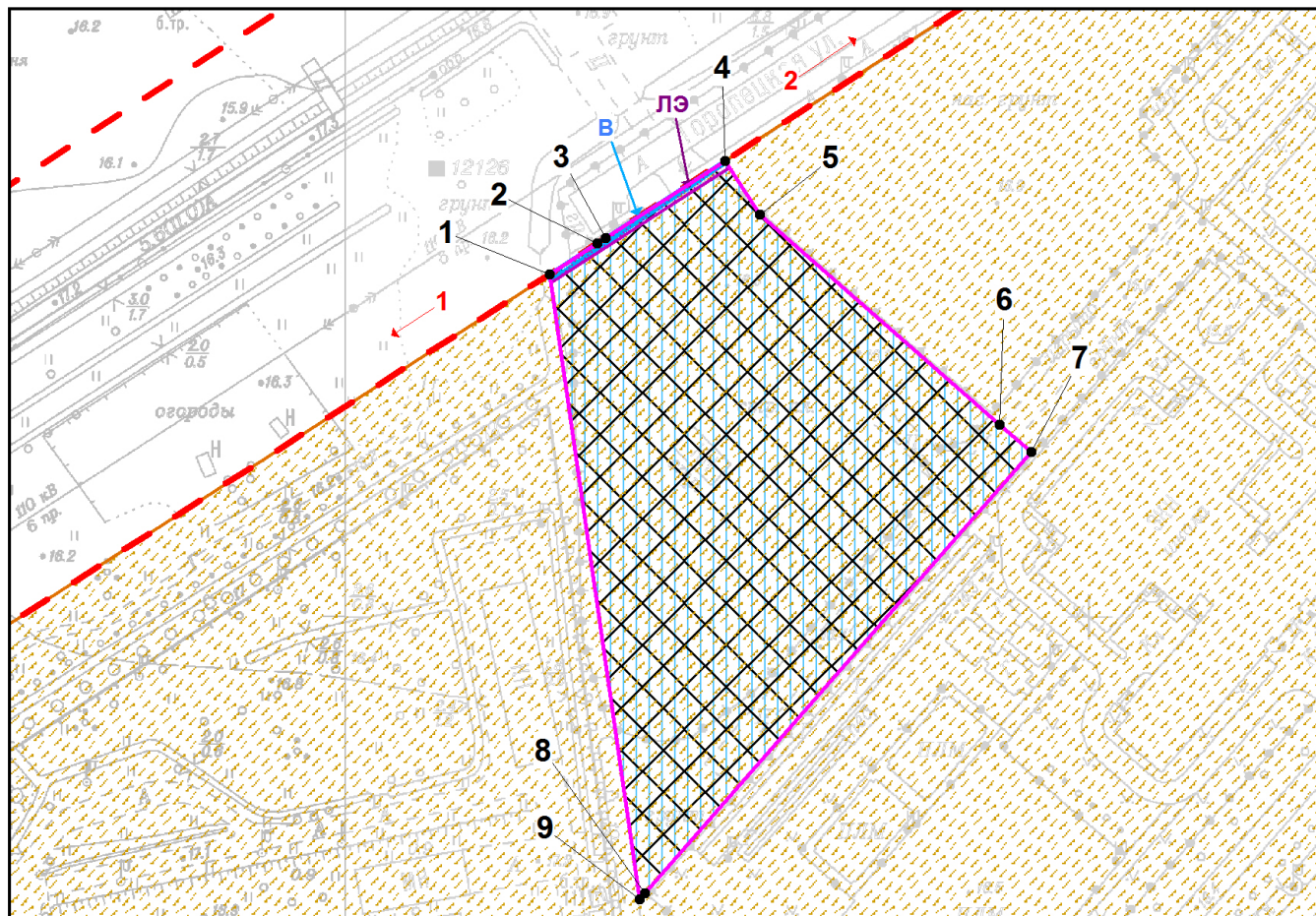
/ П.С. Соколов /

(расшифровка подписи)

Дата выдачи

Соответствует дате регистрации
(ДД.ММ.ГГГГ)

1. Чертеж градостроительного плана земельного участка



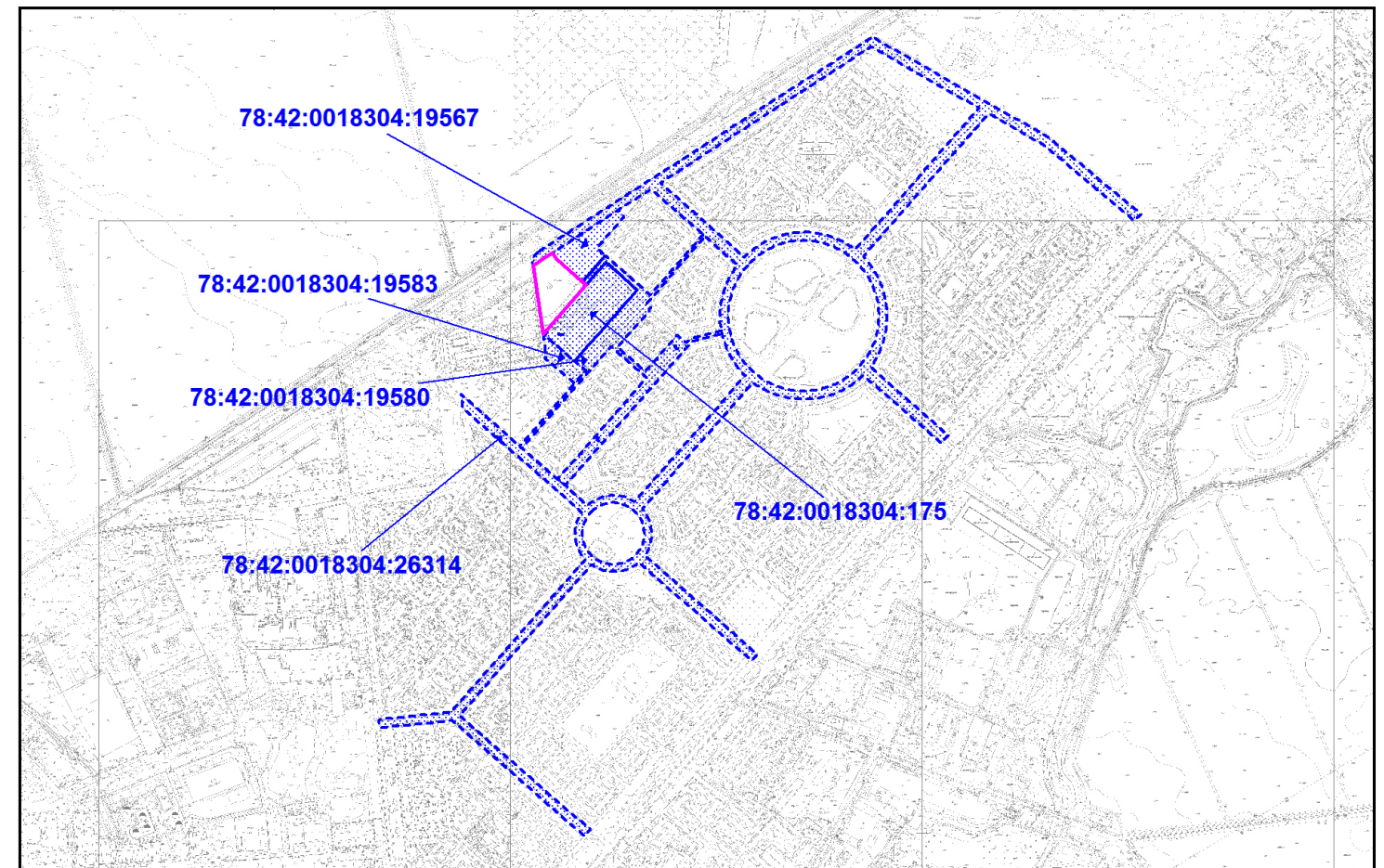
Условные обозначения:

- границы земельного участка с кадастровым номером 78:42:0018304:19566 (для данного земельного участка обеспечен доступ посредством земель общего пользования) *
- границы, в пределах которых разрешается строительство объектов капитального строительства (при условии выполнения требований режима использования земель в границах единой зоны регулирования застройки и хозяйственной деятельности ЗРЗ(42)10, после получения положительного заключения государственного органа охраны объектов культурного наследия) при выполнении требований к отступам стен зданий, строений, сооружений от границ земельного участка
- В - охранный зона водопроводных сетей *
- ЛЭ - охранный зона воздушных линий электропередачи *
- границы зон планируемого размещения объектов капитального строительства в соответствии с постановлением Правительства Санкт-Петербурга от 26.07.2005 №1091 (координаты характерных точек не определены)
- красные линии, определенные в составе проекта планировки территории, утвержденного постановлением Правительства Санкт-Петербурга от 26.07.2005 N 1091
- 1-2** - номера характерных точек красных линий

Земельный участок полностью расположен в границах:

- единой зоны регулирования застройки и хозяйственной деятельности участок ЗРЗ(42)10 (реестровый номер границы: 78:42-6.332) *
- зоны регулирования застройки и хозяйственной деятельности *
- объединенной зоны охраны объектов культурного наследия, расположенных за пределами исторически сложившихся центральных районов Санкт-Петербурга: Единой зоны регулирования застройки и хозяйственной деятельности объектов культурного наследия ЗРЗ(42)10 Пушкинского района Санкт-Петербурга
- зоны ограничения строительства по высоте аэродрома Пушкин
- шумовая зона: зона ограничения жилой застройки «Б» - размещение жилых зданий, школ и других учебных заведений разрешается с повышенной звукоизоляцией наружных ограждений
- приаэродромной территории аэродрома Санкт-Петербург (Пулкovo) (подзоны №3, 4, 5, 6) **

Схема расположения земельного участка в окружении смежно расположенных земельных участков (ситуационный план), М 1:17000



- смежные земельные участки, прошедшие государственный кадастровый учет

78:42:0018304:19580 - кадастровый номер смежного земельного участка

(*) указано в соответствии с выпиской из ЕГРН об объекте недвижимости 14.12.2022г. № КУВИ-001/2022-223079278
 (**) в соответствии с приказом Федерального агентства воздушного транспорта (РОСАВИАЦИЯ) Министерства транспорта Российской Федерации от 23.12.2021 № 985-П "Об установлении приаэродромной территории аэродрома Санкт-Петербург (Пулкovo)"

Чертеж градостроительного плана земельного участка разработан на топографической основе, выполненной "Трест ГРИИ" в 2008 г., М1:2000.

В границах земельного участка могут находиться зарегистрированные в государственном кадастре недвижимости объекты капитального строительства без описания границ и объекты капитального строительства, не учтенные (или сведения о которых не получены в установленный срок) в государственном кадастре недвижимости на дату подготовки градостроительного плана земельного участка.

В границах земельного участка могут находиться зоны с особыми условиями использования, не учтенные в государственном кадастре недвижимости на дату подготовки градостроительного плана земельного участка.

РФ-78-1-04-000-2022-3411					
Санкт-Петербург, посёлок Шушары, Колпинское шоссе, участок 168, (квартал II)					
Изм.	Кол.уч.	Лист	№ док.	Подпись	Дата
				Проскуракова О.Б.	19.12.2022
Градостроительный план земельного участка				Стадия	Лист
Чертеж градостроительного плана				1	1
М1:2000				Комитет по градостроительству и архитектуре	

2. Информация о градостроительном регламенте либо требованиях к назначению, параметрам и размещению объекта капитального строительства на земельном участке, на который действие градостроительного регламента не распространяется или для которого градостроительный регламент не устанавливается

Земельный участок расположен в территориальной зоне ТЗЖ2 - жилая зона среднеэтажных и многоэтажных многоквартирных жилых домов, расположенных вне территории исторически сложившихся районов центральной части Санкт-Петербурга, с включением объектов социально-культурного и коммунально-бытового назначения, связанных с проживанием граждан, а также объектов инженерной инфраструктуры и в границах объединенной зоны охраны объектов культурного наследия.

Установлен градостроительный регламент (градостроительные регламенты применяются к правоотношениям, возникшим после вступления их в силу).

В границах одного земельного участка допускается с соблюдением градостроительных регламентов, строительных, экологических, санитарно-гигиенических, противопожарных и иных правил, нормативов размещение двух и более объектов капитального строительства с основными, условно разрешенными и вспомогательными видами использования.

В границах одного земельного участка, в составе одного объекта капитального строительства допускается с соблюдением градостроительных регламентов, строительных, экологических, санитарно-гигиенических, противопожарных и иных правил, нормативов размещение двух и более разрешенных видов использования (основных, условно разрешенных и вспомогательных).

Размещение объектов основных и условно разрешенных видов использования, в отношении которых устанавливаются санитарно-защитные зоны, допускается в соответствии с санитарно-эпидемиологическими правилами и нормативами.

Отнесение объектов, не перечисленных в классификаторе видов разрешенного использования земельных участков, утвержденном в соответствии с действующим законодательством, к объектам основных или условно разрешенных видов использования земельных участков, осуществляется Комиссией по землепользованию и застройке Санкт-Петербурга, созданной постановлением Правительства Санкт-Петербурга от 16.05.2006 №560 "О Комиссии по землепользованию и застройке Санкт-Петербурга".

Вестибюли метрополитена и киоски вентиляционных шахт метрополитена, а также диспетчерские (конечные) станции и отстойно-разворотные кольца пассажирского транспорта могут располагаться в любой территориальной зоне при условии соблюдения требований действующего законодательства к размещению таких объектов.

Использование видов разрешенного использования "железнодорожные пути" (код 7.1.1), "внеуличный транспорт" (код 7.6) и "улично-дорожная сеть" (код 12.0.1) допускается без отдельного указания в градостроительном регламенте соответствующей территориальной зоны, если иное не предусмотрено федеральным законодательством.

Строительство и реконструкция объектов капитального строительства в случаях, предусмотренных законодательством Российской Федерации о социальной защите инвалидов, без приспособления указанных объектов для беспрепятственного доступа к ним инвалидов и использования их инвалидами не допускаются, независимо от того, к какому виду разрешенного использования относятся такие объекты.

Жилые дома размещаются на земельных участках с видами разрешенного использования "малоэтажная многоквартирная жилая застройка" (код 2.1.1), "среднеэтажная жилая застройка" (код 2.5), "многоэтажная жилая застройка (высотная застройка)" (код 2.6) при возможности их обеспечения объектами обслуживания жилой застройки с кодами 3.4.1 (поликлиники) и 3.5.1 (детские сады, школы).

Размещение объектов обслуживания жилой застройки нежилого назначения во встроенных, пристроенных и встроенно-пристроенных помещениях многоквартирного дома допускается только в случае, если указанные объекты имеют обособленные вход для посетителей, подъезд и места для стоянки (размещения) индивидуального автотранспорта и

при условии соблюдения строительных¹⁰³, экологических, санитарно-гигиенических, противопожарных и иных правил, нормативов.

Общая площадь встроенных, пристроенных и встроенно-пристроенных помещений многоквартирного дома, занимаемых объектами обслуживания жилой застройки нежилого назначения, за исключением площади машино-мест, не может превышать 15% от общей площади помещений соответствующих многоквартирных домов, относящихся к виду разрешенного использования "малоэтажная многоквартирная жилая застройка" (код 2.1.1).

Общая площадь встроенных, пристроенных и встроенно-пристроенных помещений многоквартирного дома, занимаемых объектами обслуживания жилой застройки нежилого назначения, за исключением площади машино-мест, не может превышать 20% от общей площади помещений соответствующих многоквартирных домов, относящихся к виду разрешенного использования "среднеэтажная жилая застройка" (код 2.5).

Общая площадь встроенных, пристроенных и встроенно-пристроенных помещений многоквартирного дома, занимаемых объектами обслуживания жилой застройки нежилого назначения, за исключением площади машино-мест, не может превышать 15% от общей площади помещений соответствующих многоквартирных домов, относящихся к виду разрешенного использования "многоэтажная жилая застройка (высотная застройка)" (код 2.6).

Помещения при квартирах или индивидуальных жилых домах, рассчитанные на индивидуальную трудовую деятельность, допускаются при соблюдении действующих нормативов.

Размещение во встроенных, пристроенных и встроенно-пристроенных помещениях многоквартирного дома объектов обслуживания жилой застройки с кодом 3.5.1 (детских садов) допускается только в случае, если указанные объекты обеспечены необходимой в соответствии с Правилами долей озеленения, а также детскими (игровыми) и хозяйственной площадками, для которых могут быть образованы или использованы отдельные земельные участки в пределах квартала.

Площадь детских (игровых) и хозяйственной площадок для объектов обслуживания жилой застройки с кодом 3.5.1 (детских садов), размещаемых во встроенных, пристроенных и встроенно-пристроенных помещениях многоквартирного дома, определяется исходя из вместимости: не менее 24 кв. м на 1 место.

Детские (игровые) площадки допускается размещать за пределами земельного участка, на котором размещен многоквартирный дом со встроенными, пристроенными и встроенно-пристроенными помещениями объекта обслуживания жилой застройки с кодом 3.5.1 (детского сада) в границах квартала, но на расстоянии не более 300 м от указанного объекта обслуживания жилой застройки, если в соответствии с документацией по планировке территории в границах квартала предусмотрена организация детской (игровой) площадки в границах образуемого земельного участка для размещения зеленых насаждений в соответствии с пунктом 1.9.9 раздела 1 Приложения №8 к Правилам. При этом площадь детской (игровой) площадки не должна превышать 20% площади образуемого земельного участка для размещения зеленых насаждений.

Гостиницы, в которых более 10% номеров/апартаментов имеют зоны, предназначенные для приготовления пищи, соответствующие СП 54.13330.2016 "СНиП 31-01-2003 "Здания жилые многоквартирные", размещаются на земельных участках в границах соответствующих территориальных зон, градостроительными регламентами которых предусмотрен вид разрешенного использования "гостиничное обслуживание" (код 4.7), при возможности их обеспечения объектами обслуживания жилой застройки с кодами 3.4.1 (поликлиники) и 3.5.1 (детские сады, школы), в соответствии с требованиями, установленными Правилами к размещению объектов, относящихся соответственно к видам разрешенного использования "малоэтажная многоквартирная жилая застройка" (код 2.1.1), "среднеэтажная жилая застройка" (код 2.5), "многоэтажная жилая застройка (высотная застройка)" (код 2.6), а также иными требованиями к размещению объектов жилой застройки в соответствии с действующим законодательством.

Возможность обеспечения объектами обслуживания жилой застройки подтверждается наличием одного из следующих документов:

утвержденной документации по планировке территории, в составе которой предусмотрено размещение объектов обслуживания жилой застройки с кодами 3.4.1 и 3.5.1 при условии, что данные объекты включены в Адресную инвестиционную программу либо создание указанных объектов подтверждается документом, из которого следуют обязательства физических или юридических лиц по созданию таких объектов;

утвержденной Адресной инвестиционной программы, предусматривающей размещение объектов обслуживания, жилой застройки с кодами 3.4.1 и 3.5.1.

Выдача разрешения на строительство объектов капитального строительства в сфере жилищного строительства осуществляется при наличии решения о согласовании архитектурно-градостроительного облика объекта, предоставленного в порядке, установленном законом Санкт-Петербурга.

Выдача разрешения на строительство объектов капитального строительства в сфере строительства объектов капитального строительства нежилого назначения осуществляется при наличии решения о согласовании архитектурно-градостроительного облика объекта, предоставленного в порядке, установленном законом Санкт-Петербурга.

В случае если земельный участок и объект капитального строительства расположены в границах зон с особыми условиями использования территорий и иных зон, установленных в соответствии с законодательством Российской Федерации, правовой режим использования и застройки указанного земельного участка определяется градостроительными регламентами и совокупностью ограничений, установленных в соответствии с законодательством Российской Федерации.

Если установленные в порядке, предусмотренном действующим законодательством, ограничения относятся к одному и тому же параметру (требованию), применению подлежат более строгие ограничения.

Земельные участки или объекты капитального строительства, виды разрешенного использования, предельные (минимальные и (или) максимальные) размеры и предельные параметры которых не соответствуют градостроительному регламенту, могут использоваться без установления срока приведения их в соответствие с градостроительным регламентом, за исключением случаев, если использование таких земельных участков и объектов капитального строительства опасно для жизни или здоровья человека, для окружающей среды, объектов культурного наследия.

Реконструкция указанных в предыдущем абзаце объектов капитального строительства может осуществляться только путем приведения таких объектов в соответствие с градостроительным регламентом или путем уменьшения их несоответствия предельным параметрам разрешенного строительства, реконструкции. Изменение видов разрешенного использования указанных земельных участков и объектов капитального строительства может осуществляться путем приведения их в соответствие с видами разрешенного использования земельных участков и объектов капитального строительства, установленными градостроительным регламентом.

Требования по использованию земель при осуществлении градостроительной, хозяйственной и иной деятельности в объединенных зонах охраны объектов культурного наследия, расположенных на территории Санкт-Петербурга, определяются Режимami использования земель в границах объединенных зон охраны объектов культурного наследия, расположенных на территории Санкт-Петербурга, установленных Законом Санкт-Петербурга от 24.12.2008 №820-7 "О границах объединенных зон охраны объектов культурного наследия, расположенных на территории Санкт-Петербурга, режимах использования земель и требованиях к градостроительным регламентам в границах указанных зон".

Значения параметров, установленные Режимami использования земель в границах объединенных зон охраны объектов культурного наследия, расположенных на территории Санкт-Петербурга, поглощают значения параметров, установленные градостроительным регламентом.

Если установленные в порядке, предусмотренном действующим законодательством, ограничения относятся к одному и тому же параметру (требованию), применению подлежат более строгие ограничения.

В границах объединенных зон охраны объектов культурного наследия, расположенных на территории Санкт-Петербурга, не допускается размещение объектов капитального строительства, если это противоречит требованиям, установленным Режимами использования земель в границах объединенных зон охраны объектов культурного наследия, расположенных на территории Санкт-Петербурга.

Соответствие размещаемого объекта требованиям Режимов использования земель в границах объединенных зон охраны объектов культурного наследия, расположенных на территории Санкт-Петербурга, определяется уполномоченным государственным органом охраны объектов культурного наследия при выдаче заключения.

В случае если проекты планировки территории, а равно проекты планировки с проектами межевания территории в границах объединенных зон охраны объектов культурного наследия, расположенных на территории Санкт-Петербурга, утвержденные до вступления в силу Правил (изменений в Правила), противоречат установленным в Правилах предельным параметрам разрешенного строительства, реконструкции объектов капитального строительства, в отношении которых Законом о зонах охраны установлены требования к градостроительным регламентам, и(или) режимам использования земель в границах территорий указанных зон, применяются Правила.

В случае если проекты планировки территории, а равно проекты планировки с проектами межевания территории в границах объединенных зон охраны объектов культурного наследия, расположенных на территории Санкт-Петербурга, утвержденные до вступления в силу Правил (изменений в Правила), соответствуют установленным в Правилах предельным параметрам разрешенного строительства, реконструкции объектов капитального строительства, в отношении которых Законом о зонах охраны установлены требования к градостроительным регламентам, а также режимам использования земель в границах территорий указанных зон, указанные проекты планировки территории, а равно проекты планировки с проектами межевания территории применяются в соответствии с пунктом 4.5 Приложения №1 к Правилам.

При этом в случае несоответствия проектов планировки территории, а равно проектов планировки с проектами межевания, указанных в абзаце третьем настоящего пункта, Правилам в части видов разрешенного использования земельных участков и объектов капитального строительства, предельных размеров земельных участков, предельных параметров разрешенного строительства, реконструкции объектов капитального строительства, установленных в Правилах, в отношении которых Законом о зонах охраны не установлены требования к градостроительным регламентам, указанные проекты планировки территории, а равно проекты планировки с проектами межевания территории применяются в соответствии с пунктом 4.5 Приложения №1 к Правилам.

Утвержденные до вступления в силу Правил (изменений в Правила) проекты планировки территории, а равно проекты планировки с проектами межевания территории в границах территорий, в которых предусматривается осуществление комплексного развития территории в соответствии с приложением №6 к Правилам, признаются недействующими, за исключением случаев, предусмотренных в следующем абзаце, и не учитываются при подготовке документации по планировке территории в целях комплексного развития территории, осуществляемого в соответствии с Градостроительным кодексом Российской Федерации.

Разрешения на строительство, выданные до вступления в силу Правил (изменений в Правила), действуют в период срока, указанного в разрешениях на строительство, а также в случае продления сроков их действия или переоформления переуступки прав на строительство иным лицам в соответствии с действующим законодательством вплоть до их изменения, истечения сроков их действия или наступления иных обстоятельств, прекращающих их действие.

Со дня утверждения документации по планировке территории в целях комплексного развития территории ранее утвержденная документация по планировке территории признается утратившей силу.

Разрешения на условно разрешенный вид использования и разрешения на отклонение от предельных параметров, выданные до вступления в силу Правил (изменений в Правила),

106

действуют пять лет и не подлежит продлению за исключением случаев, когда разрешения на условно разрешенный вид использования, разрешения на отклонение от предельных параметров учтены в параметрах застройки территории в составе утвержденных и действующих проектов планировки территории, а равно проектов планировки с проектами межевания территории, если в соответствии с разрешением на условно разрешенный вид использования был утвержден акт о выборе земельного участка до 01.03.2015 в пределах срока его действия, а также случаев, когда указанные разрешения учтены в период срока их действия при выдаче разрешения на строительство. В случае если указанные разрешения учтены в период срока их действия при выдаче разрешения на строительство, такие разрешения действуют в пределах срока действия разрешения на строительство.

Соблюдение требований градостроительного регламента в части обеспечения жилых домов, размещаемых на земельных участках с видами разрешенного использования «малоэтажная многоквартирная жилая застройка» (код 2.1.1), «среднеэтажная жилая застройка» (код 2.5), «многоэтажная жилая застройка (высотная застройка)» (код 2.6), а также гостиниц, в которых более 10% номеров/апартаментов имеют зоны, предназначенные для приготовления пищи, соответствующие СП 54.13330.2016 «СНиП 31-01-2003 Здания жилые многоквартирные», объектами обслуживания жилой застройки с кодами 3.4.1 (поликлиники) и 3.5.1 (детские сады, школы), определяется Градостроительной комиссией Санкт-Петербурга в соответствии с постановлением Правительства Санкт-Петербурга от 24.05.2021 №314.

2.1. Реквизиты акта органа государственной власти субъекта Российской Федерации, органа местного самоуправления, содержащего градостроительный регламент либо реквизиты акта федерального органа государственной власти, органа государственной власти субъекта Российской Федерации, органа местного самоуправления, иной организации, определяющего в соответствии с федеральными законами порядок использования земельного участка, на который действие градостроительного регламента не распространяется или для которого градостроительный регламент не устанавливается

Постановление Правительства Санкт-Петербурга от 21.06.2016 №524 «О правилах землепользования и застройки Санкт-Петербурга» (везде и далее - Правила).

2.2. Информация о видах разрешенного использования земельного участка

<i>Код</i>	<i>Вид использования</i>
ОСНОВНЫЕ ВИДЫ РАЗРЕШЕННОГО ИСПОЛЬЗОВАНИЯ ЗЕМЕЛЬНОГО УЧАСТКА	
2.5	Среднеэтажная жилая застройка
2.6	Многоэтажная жилая застройка (высотная застройка)
2.7.1	Хранение автотранспорта
3.1.1	Предоставление коммунальных услуг
3.1.2	Административные здания организаций, обеспечивающих предоставление коммунальных услуг
3.2.1	Дома социального обслуживания<*>
3.2.2	Оказание социальной помощи населению<*>
3.2.3	Оказание услуг связи<*>
3.2.4	Общежития<*>
3.3	Бытовое обслуживание<*>
3.4.1	Амбулаторно-поликлиническое обслуживание
3.4.2	Стационарное медицинское обслуживание<*>
3.5.1	Дошкольное, начальное и среднее общее образование
3.6.1	Объекты культурно-досуговой деятельности<*>

3.8.1	Государственное управление
3.10.1	Амбулаторное ветеринарное обслуживание<*>
4.3	Рынки<*> <***>
4.4	Магазины<*>
4.5	Банковская и страховая деятельность<*> <***>
4.6	Общественное питание<*> <***>
4.9	Служебные гаражи
5.1.1	Обеспечение спортивно-зрелищных мероприятий
5.1.2	Обеспечение занятий спортом в помещениях
5.1.3	Площадки для занятий спортом
5.1.4	Оборудованные площадки для занятий спортом
6.8	Связь<*>
7.6	Внеуличный транспорт
8.3	Обеспечение внутреннего правопорядка
12.0.1	Улично-дорожная сеть
12.0.2	Благоустройство территории
УСЛОВНО РАЗРЕШЕННЫЕ ВИДЫ ИСПОЛЬЗОВАНИЯ ЗЕМЕЛЬНОГО УЧАСТКА	
3.7.1	Осуществление религиозных обрядов<*>
3.7.2	Религиозное управление и образование<*>
4.7	Гостиничное обслуживание<*>
4.9.1.1	Заправка транспортных средств<*>
4.9.1.2	Обеспечение дорожного отдыха<*>
4.9.1.3	Автомобильные мойки<*>
4.9.1.4	Ремонт автомобилей<*>

В соответствии с постановлением Правительства Санкт-Петербурга от 26.07.2005 № 1091 от 26.07.2005 N 1091 "Об утверждении проекта планировки территории (район "Славянка") в Пушкинском районе Санкт-Петербурга в границах: на севере - тупиковая железнодорожная ветка от г. Пушкина до федеральной автомобильной дороги М-10, на востоке - федеральная автомобильная дорога М-10, на юге - Колпинское шоссе, на западе - 4-й проезд нежилкой зоны "Восточная" ("Пушкинская")" рассматриваемый земельный участок расположен в квартале II, в пределах которого предусмотрено размещение детской и взрослой поликлиник.

В соответствии с постановлением Правительства Санкт-Петербурга от 30.06.2014 № 553 «О государственной программе Санкт-Петербурга «Развитие здравоохранения в Санкт-Петербурге» на земельном участке планируется строительство здания поликлиники по адресу: Санкт-Петербург, пос. Шушары, Колпинское шоссе, участок 168 (квартал II).

В соответствии с приложением «Адресная программа обеспечения объектами социальной инфраструктуры в области образования, здравоохранения, предупреждения чрезвычайных ситуаций регионального характера, стихийных бедствий, эпидемий и ликвидации их последствий» к распоряжению Комитета по экономической политике и стратегическому планированию Санкт-Петербурга от 29.06.2021 N 175-р "Об утверждении адресной программы обеспечения объектами социальной инфраструктуры в области образования, здравоохранения, предупреждения чрезвычайных ситуаций регионального характера, стихийных бедствий, эпидемий и ликвидации их последствий" на данном земельном участке предусмотрено размещение амбулаторно-поликлинического учреждения для взрослых и детей

<*> могут размещаться только на земельных участках, примыкающих к красным линиям и (или) улицам, дорогам, площадям, проездам, набережным, бульварам, за исключением внутриквартальных проездов, при отсутствии норм законодательства, запрещающих их размещение.

<***> относятся к основным видам разрешенного использования при условии, что общая площадь объектов указанных видов использования на соответствующих земельных участках не превышает 1500 кв. м. В случае если общая площадь объектов указанных видов использования на соответствующих земельных участках превышает 1500 кв. м, то вид разрешенного использования относится к условно разрешенным видам использования.

Использование земельного участка и (или) объекта капитального строительства с условно разрешенным видом использования допускается после предоставления разрешения на условно разрешенный вид использования земельного участка или объекта капитального строительства в порядке, предусмотренном статьей 39 Градостроительного кодекса Российской Федерации, с учетом законодательства Санкт-Петербурга.

Часть площади земельного участка, занимаемая объектами с условно разрешенными видами использования, с относящимся к ним озеленением, местами для стоянки (размещения) индивидуального автотранспорта, иными параметрами разрешенного строительства, необходимыми в соответствии с действующим законодательством элементами инженерного обеспечения и благоустройства, не должна превышать 50% от общей площади соответствующего земельного участка.

Суммарная площадь частей земельных участков, занимаемых объектами с условно разрешенными видами использования, не должна превышать 50% от общей площади соответствующей территориальной зоны.

В случае если на земельном участке размещаются объекты капитального строительства с условно разрешенным и основным видами разрешенного использования, расчет предельных параметров разрешенного строительства, реконструкции объектов капитального строительства для объекта капитального строительства с основным видом разрешенного использования осуществляется применительно к части земельного участка, занимаемой таким объектом капитального строительства.

При обосновании размещения объектов с условно разрешенным видом использования в составе утвержденной документации по планировке территории, такие объекты с относящимся к ним озеленением, местами для стоянки (размещения) индивидуального автотранспорта, иными параметрами разрешенного строительства, необходимыми в соответствии с действующим законодательством элементами инженерного обеспечения и благоустройства могут быть размещены на 100 % площади соответствующего земельного участка при соблюдении абзаца третьего настоящего пункта.

Использование земельного участка или объекта капитального строительства осуществляется без разрешения на условно разрешенный вид использования земельного участка или объекта капитального строительства в случае, если:

условно разрешенный вид использования земельного участка учтен в составе документации по планировке территории и на момент ее утверждения в соответствии с градостроительным регламентом соответствующей территориальной зоны являлся основным видом разрешенного использования;

на земельном участке расположен объект капитального строительства и на дату выдачи разрешения на строительство указанного объекта градостроительным регламентом соответствующей территориальной зоны вид разрешенного использования такого объекта относился к основным видам разрешенного использования.

ВСПОМОГАТЕЛЬНЫЕ ВИДЫ РАЗРЕШЕННОГО ИСПОЛЬЗОВАНИЯ ЗЕМЕЛЬНОГО УЧАСТКА:

1. Дополнительно по отношению к ¹⁰⁹ основным видам разрешенного использования и условно разрешенным видам использования земельных участков и объектов капитального строительства и только совместно с ними могут применяться вспомогательные виды разрешенного использования, в случае, если объекты, относящиеся к вспомогательным видам разрешенного использования, связаны, в том числе технологически, с объектами, относящимися к основным и(или) условно разрешенным видам использования, и обеспечивают использование объектов, относящихся к основным и(или) условно разрешенным видам использования.

Вспомогательные виды разрешенного использования выбираются при соблюдении строительных, экологических, санитарно-гигиенических, противопожарных и иных правил, нормативов из числа:

основных видов разрешенного использования, установленных градостроительным регламентом соответствующей территориальной зоны, в случае, если площадь помещений зданий, строений и сооружений, занимаемых объектами вспомогательных видов разрешенного использования, не превышает 700 кв. м;

условно разрешенных видов использования, установленных градостроительным регламентом соответствующей территориальной зоны (за исключением видов разрешенного использования, предусмотренных кодами 2.1, 2.1.1, 2.2, 2.3, 2.5, 2.6), при соблюдении одного из следующих условий:

1.1. Суммарная доля площади помещений зданий, строений и сооружений, занимаемых объектами вспомогательных видов разрешенного использования, расположенных на одном земельном участке, не должна превышать 30% общей площади помещений зданий, строений и сооружений на данном земельном участке, включая подземную часть, за исключением случаев, предусмотренных в пункте 2 настоящего раздела.

1.2. Часть площади земельного участка, занимаемая отдельно стоящими объектами вспомогательных видов разрешенного использования, с относящимся к ним озеленением, местами для стоянки (размещения) индивидуального автотранспорта, иными параметрами разрешенного строительства, необходимыми в соответствии с действующим законодательством элементами инженерного обеспечения и благоустройства, не должна превышать 15% общей площади соответствующего земельного участка, за исключением случаев, предусмотренных в пункте 2 настоящего раздела.

Для видов объектов, относящихся к видам разрешенного использования "обеспечение спортивно-зрелищных мероприятий" (код 5.1.1), "обеспечение занятий спортом в помещениях" (код 5.1.2), "площадки для занятий спортом" (код 5.1.3), "оборудованные площадки для занятий спортом" (код 5.1.4), "водный спорт" (код 5.1.5), "авиационный спорт" (код 5.1.6), "спортивные базы" (код 5.1.7), указанный показатель не должен превышать 10% от общей площади земельного участка.

2. В границах территориальных зон Т1Ж1, Т1Ж2-1, Т1Ж2-2 для видов разрешенного использования "для индивидуального жилищного строительства" (код 2.1) и "ведение садоводства" (код 13.2) вспомогательные виды разрешенного использования из числа условно разрешенных видов использования, установленных градостроительными регламентами указанных территориальных зон, могут применяться при соблюдении следующих условий:

2.1. Суммарная доля площади помещений зданий, строений и сооружений, занимаемых объектами вспомогательных видов разрешенного использования, расположенных на одном земельном участке, не должна превышать 40% общей площади помещений зданий, строений и сооружений на данном земельном участке, включая подземную часть.

2.2. Часть площади земельного участка, занимаемая объектами вспомогательных видов разрешенного использования, не должна превышать 35% общей площади соответствующего земельного участка, а также относящимся к ним озеленением, местами для стоянки (размещения) индивидуального автотранспорта, иными необходимыми в соответствии с действующим законодательством элементами инженерно-технического обеспечения и благоустройства.

3. Соблюдение условий, предусмотренных в пунктах 1 и 2 настоящего раздела, в случае размещения объектов основных и(или) условно разрешенных видов использования

одновременно с вспомогательными видами ¹¹⁰ разрешенного использования должно быть подтверждено в составе проектной документации.

Соблюдение условий, предусмотренных в пунктах 1 и 2 настоящего раздела, в иных случаях обеспечивается лицом, осуществляющим строительство.

4. Расчет озеленения земельного участка в целях размещения объектов вспомогательных видов разрешенного использования осуществляется в соответствии с пунктом 1.9.7 раздела 1 Приложения №8 к Правилам.

2.3. Предельные (минимальные и (или) максимальные) размеры земельного участка и предельные параметры разрешенного строительства, реконструкции объекта капитального строительства, установленные градостроительным регламентом для территориальной зоны, в которой расположен земельный участок:

Предельные (минимальные и (или) максимальные) размеры земельных участков, в том числе их площадь			Минимальные отступы от границ земельного участка в целях определения мест допустимого размещения зданий, строений, сооружений, за пределами которых запрещено строительство зданий, строений, сооружений	Предельное количество этажей и (или) предельная высота зданий, строений, сооружений	Максимальный процент застройки в границах земельного участка, определяемый как отношение суммарной площади земельного участка, которая может быть застроена, ко всей площади земельного участка	Требования к архитектурным решениям объектов капитального строительства, расположенным в границах территории исторического поселения федерального или регионального значения	Иные показатели
1	2	3	4	5	6	7	8
Длина, м	Ширина, м	Площадь, м ² или га					
Без ограничений; см. п.14 настоящего подраздела.	Без ограничений; см. п.14 настоящего подраздела.	См. п. 1, 14 настоящего подраздела.	См.п. 3 настоящего подраздела.	См.п. 5-6 настоящего подраздела.	Без ограничений; см. п.14 настоящего подраздела.	-	См. п.2, 4, 7-13 настоящего подраздела.

1. Минимальная площадь земельных участков устанавливается в соответствии с пунктами 1.4.1 - 1.4.4 раздела 1 Приложения №8 к Правилам.

2. Максимальное значение коэффициента использования территории устанавливается в соответствии с пунктами 1.5.1 - 1.5.7 раздела 1 Приложения №8 к Правилам.

3. Минимальные отступы зданий, строений, сооружений от границ земельных участков устанавливаются в соответствии с пунктами 1.6.1 - 1.6.6 раздела 1 Приложения №8 к Правилам:

3.1. Минимальные отступы стен зданий, строений и сооружений без окон и иных светопрозрачных конструкций, обеспечивающих соблюдение санитарных требований, дверных и иных проемов от границ земельных участков - 0 м.

3.2. Минимальные отступы стен зданий, строений и сооружений с окнами, иными светопрозрачными конструкциями, обеспечивающими соблюдение санитарных требований, дверными и иными проемами от границ земельных участков определяются следующим образом:

по границам смежных земельных участков или по границам территорий, на которых земельные участки не образованы, не менее 10 м;

в случае если земельный участок является смежным с территориями (земельными участками), расположенными в границах территориальных зон, градостроительными регламентами которых не установлены виды разрешенного использования, предусматривающие размещение объектов капитального строительства, и (или) смежным с территориями объектов культурного наследия (памятников и ансамблей), включенных в единый государственный реестр объектов культурного наследия (памятников истории и культуры) народов Российской Федерации, минимальный отступ от границ такого

земельного участка не менее 3 м.

3.3. Минимальные отступы от границ земельных участков стен зданий, строений и сооружений по границам земельных участков, совпадающих с улицами и (или) красными линиями указанных улиц, устанавливаются:

для жилых домов с квартирами на первом этаже, выходящих на магистральные улицы, - 6 м;

для жилых домов с квартирами на первом этаже, выходящих на прочие улицы, - 3 м;

для прочих зданий - 0 м.

3.4. Минимальные отступы от границ земельных участков стен зданий, строений и сооружений, совпадающих с внутриквартальными проездами и (или) красными линиями указанных проездов, определяются по следующей формуле:

$L \text{ отступа} = 10 - L \text{ проезда} / 2$,

где:

L проезда - ширина проезда и (или) ширина проезда в красных линиях в метрах,

L отступа - величина отступа от внутриквартального проезда и (или) внутриквартального проезда в красных линиях в метрах.

В случае если в результате расчета величина отступа составляет 0 метров или имеет отрицательное значение, размещение зданий, строений, сооружений допускается с отступом от границ земельного участка - 0 м.

Для целей применения настоящего пункта ширина проезда определяется на основании топографической карты-схемы со сроком выполнения не позднее трех лет на дату расчета, содержащейся в проектной документации, либо на основании красных линий, утвержденных в установленном порядке.

Требования пунктов 3.1. - 3.4. настоящего раздела не применяются в случае реконструкции зданий, строений и сооружений без изменения местоположения объекта капитального строительства в границах земельного участка (в границах существующего фундамента) при условии соблюдения иных предельных параметров разрешенного строительства, реконструкции объектов капитального строительства, установленных Правилами.

Минимальные отступы зданий, строений и сооружений от границ земельных участков не устанавливаются при реконструкции исторических зданий, формирующих уличный фронт.

4. Максимальные выступы за красную линию частей зданий, строений, сооружений - 1,5 м для устройства крылец и приямков.

5. Максимальное количество этажей надземной части зданий, строений, сооружений на земельном участке не устанавливается.

6. Максимальная высота зданий, строений, сооружений на территории земельных участков - в соответствии со схемой Приложения 2 к Режимам.

Максимальная высота зданий, строений, сооружений – 28(36) м:

28 – высота объекта;

(36) – высота объекта до наивысшей точки (с учетом акцента).

7. Максимальная общая площадь объектов капитального строительства нежилого назначения на земельных участках не устанавливается. Общая площадь объектов капитального строительства нежилого назначения, относящихся к условно разрешенным видам использования, устанавливается в разрешении на условно разрешенный вид использования, выдаваемом в порядке, установленном действующим законодательством.

8. Максимальный класс опасности (в соответствии с санитарно-эпидемиологическими правилами) объектов капитального строительства, размещаемых на территории земельных участков, - IV (за исключением случаев реконструкции объектов, имеющих больший класс

113
опасности (в соответствии с санитарно-эпидемиологическими правилами), территорий промышленного, инженерно-транспортного и логистического назначения, функциональное использование которых предусмотрено действующим генеральным планом Санкт-Петербурга).

9. Минимальная площадь озеленения земельных участков определяется в соответствии с пунктами 1.9.1 - 1.9.10 раздела 1 Приложения №8 к Правилам.

Для земельных участков, расположенных в границах исторической застройки пригородов, минимальная площадь озеленения земельных участков многоквартирных домов составляет 20% от площади земельного участка, но не меньше площади, установленной для многоквартирных жилых домов в соответствии с таблицей 1.3 раздела 1 Приложения №8 к Правилам.

Минимальная доля озеленения земельных участков не устанавливается при реконструкции исторических зданий, формирующих уличный фронт.

10. Минимальное количество мест для стоянки (размещения) индивидуального автотранспорта в границах земельного участка устанавливается в соответствии с пунктами 1.10.1 - 1.10.9 раздела 1 Приложения №8 к Правилам.

Минимальное количество мест для стоянки (размещения) индивидуального автотранспорта в границах земельного участка не устанавливается при реконструкции исторических зданий, формирующих уличный фронт.

11. Минимальное количество мест на погрузо-разгрузочных площадках на земельном участке устанавливается в соответствии с пунктами 1.11.1 - 1.11.3 раздела 1 Приложения №8 к Правилам.

12. Минимальное количество мест для хранения велосипедного транспорта на земельном участке устанавливается в соответствии с пунктами 1.13.1 - 1.13.7 раздела 1 Приложения №8 к Правилам.

13. Предельная категория объектов, оказывающих негативное воздействие на окружающую среду (в соответствии с Федеральным законом "Об охране окружающей среды"), размещаемых на земельных участках, - III.

14. Максимальный размер земельных участков, в том числе их площадь, и максимальный процент застройки в границах земельного участка не подлежит установлению, если иное не установлено ниже.

2.4. Требования к назначению, параметрам и размещению объекта капитального строительства на земельном участке, на который действие градостроительного регламента не распространяется или для которого градостроительный регламент не устанавливается (за исключением случая, предусмотренного пунктом 7.1 части 3 статьи 57.3 Градостроительного кодекса Российской Федерации):

Причины отнесения земельного участка к виду земельного участка, на который действие градостроительного регламента не распространяется или для которого градостроительный регламент не устанавливается	Реквизиты акта, регулирующего использование земельного участка	Требования к использованию земельного участка	Требования к параметрам объекта капитального строительства			Требования к размещению объектов капитального строительства	
			Предельное количество этажей и (или) предельная высота зданий, строений, сооружений	Максимальный процент застройки в границах земельного участка, определяемый как отношение суммарной площади земельного участка, которая может быть застроена, ко всей площади земельного участка	Иные требования к параметрам объекта капитального строительства	Минимальные отступы от границ земельного участка в целях определения мест допустимого размещения зданий, строений, сооружений, за пределами которых запрещено строительство зданий, строений, сооружений	Иные требования к размещению объектов капитального строительства
1	2	3	4	5	6	7	8
-	-	-	-	-	-	-	-

2.5. Предельные параметры разрешенного строительства, реконструкции объекта капитального строительства, установленные положением об особо охраняемых природных территориях, в случае выдачи градостроительного плана земельного участка в отношении земельного участка, расположенного в границах особо охраняемой природной территории:

Причины отнесения земельного участка к виду земельного участка для которого градостроительный регламент не устанавливается	Реквизиты Положения об особо охраняемой природной территории	Реквизиты утвержденной документации по планировке территории	Зонирование особо охраняемой природной территории (да/нет)								
			Функциональная зона	Виды разрешенного использования земельного участка		Требования к параметрам объекта капитального строительства			Требования к размещению объектов капитального строительства		
				Основные виды разрешенного использования	Вспомогательные виды разрешенного использования	Предельное количество этажей и (или) предельная высота зданий, строений, сооружений	Максимальный процент застройки в границах земельного участка, определяемый как отношение суммарной площади земельного участка, которая может быть застроена, ко всей площади земельного участка	Иные требования к параметрам объекта капитального строительства	Минимальные отступы от границ земельного участка в целях определения мест допустимого размещения зданий, строений, сооружений, за пределами которых запрещено строительство зданий, строений, сооружений	Иные требования к размещению объектов капитального строительства	
1	2	3	4	5	6	7	8	9	10	11	
-	-	-	-	-	-	-	-	-	-	-	-

3. Информация о расположенных в границах земельного участка объектах капитального строительства и объектах культурного наследия

3.1. Объекты капитального строительства

Не имеется

3.2. Объекты, включенные в единый государственный реестр объектов культурного наследия (памятников истории и культуры) народов Российской Федерации

Не имеется

4. Информация о расчетных показателях минимально допустимого уровня обеспеченности территории объектами коммунальной, транспортной, социальной инфраструктур и расчетных показателях максимально допустимого уровня территориальной доступности указанных объектов для населения в случае, если земельный участок расположен в границах территории, в отношении которой предусматривается осуществление деятельности по комплексному развитию территории:

Не заполняется

5. Информация об ограничениях использования земельного участка, в том числе если земельный участок полностью или частично расположен в границах зон с особыми условиями использования территорий

1. Охранная зона водопроводных сетей (78:42:0018304:19566/1):

Земельный участок частично расположен в границах зоны с особыми условиями использования территории, площадь земельного участка, покрываемая зоной с особыми условиями использования территории, составляет 56 кв.м.

Строительство в охранных зонах сетей инженерных коммуникаций (или вынос сетей) возможно по согласованию с владельцами этих сетей.

2. Зона регулирования застройки и хозяйственной деятельности (78:42:0018304:19566/2):

Земельный участок полностью расположен в границах зоны.

3. Охранная зона воздушных линий электропередачи (78:42:0018304:19566/3):

Земельный участок частично расположен в границах зоны с особыми условиями использования территории, площадь земельного участка, покрываемая зоной с особыми условиями использования территории, составляет 117 кв.м.

Строительство в охранных зонах сетей инженерных коммуникаций (или вынос сетей) возможно по согласованию с владельцами этих сетей.

4. Единая зона регулирования застройки и хозяйственной деятельности участок ЗРЗ(42)10 (реестровый номер границы: 78:42-6.332):

Земельный участок полностью расположен в границах зоны.

Вид ограничения (обременения): ограничения прав на земельный участок, предусмотренные статьями 56, 56.1 Земельного кодекса Российской Федерации; Срок действия: не установлен; реквизиты документа-основания: о внесении изменений в Закон Санкт-Петербурга №820-7 от 24 декабря 2008 года от 07.07.2016 № 437-83 выдан: Правительство Санкт-Петербурга; Содержание ограничения (обременения): На территории ЗРЗ устанавливаются следующие запреты: Запрещается размещение объектов, оказывающих негативное воздействие на окружающую среду, I и II категории в соответствии с Федеральным законом от 10 января 2002 года N 7-ФЗ "Об охране окружающей среды", за исключением территорий промышленного, инженерно-транспортного и логистического назначения, функциональное использование

117

которых предусмотрено действующим генеральным планом Санкт-Петербурга. Запрещается снос (демонтаж) исторических зданий. Настоящий запрет не распространяется на случаи разборки отдельных строительных конструкций, аварийное состояние которых установлено в соответствии с требованиями действующих документов по стандартизации (в том числе межгосударственных стандартов). Правообладатель земельного участка, на котором располагалось историческое здание, формирующее уличный фронт, обязан осуществить его восстановление в части внешнего облика, воспринимаемого с открытых городских пространств, в случае полной или частичной утраты исторического здания, в том числе в результате разборки отдельных строительных конструкций, аварийное состояние которых было установлено в соответствии с требованиями действующих документов по стандартизации (в том числе межгосударственных стандартов). Запрещается изменение внешнего облика исторических зданий, формирующих уличный фронт, и восстановленных объектов исторической застройки, формирующих уличный фронт, за исключением случаев, предусмотренных настоящим пунктом. В отношении исторических зданий, формирующих уличный фронт, и восстановленных объектов исторической застройки, формирующих уличный фронт, может выполняться: а) увеличение высоты дворовых корпусов и зданий, формирующих внутриквартальную застройку; б) устройство мансард с повышением отметки конька не более чем на 1 м: на лицевых корпусах при условии сохранения конфигурации лицевого ската крыши; на воспринимаемых с открытых городских пространств дворовых корпусах и зданиях, формирующих внутриквартальную застройку, в том числе с частичным изменением конфигурации крыши; в) устройство мансард на не воспринимаемых с открытых городских пространств дворовых корпусах и зданиях, формирующих внутриквартальную застройку; г) локальные изменения архитектурного решения лицевых фасадов после получения положительного заключения государственного органа охраны объектов культурного наследия; д) изменение дворовых фасадов; е) восстановление утраченных элементов исторического архитектурного решения после получения положительного заключения государственного органа охраны объектов культурного наследия. Запрещается размещение инженерного оборудования зданий на лицевых фасадах исторических зданий, а также восстановленных объектов исторической застройки. На территории ЗРЗ устанавливаются следующие ограничения: Строительство, реконструкция зданий, строений, сооружений может осуществляться при условии обеспечения сохранности примыкающих объектов культурного наследия, выявленных объектов культурного наследия, исторических зданий. Ремонт лицевых фасадов исторических зданий должен предусматривать устранение диссонирующих элементов фасада. Строительство, реконструкция зданий, строений и сооружений, допускаемые Режимом, за исключением случаев строительства, реконструкции индивидуальных жилых домов, могут осуществляться после получения положительного заключения государственного органа охраны объектов культурного наследия. Рекламные и информационные конструкции могут размещаться на фасадах исторических зданий при условии сохранения характеристик исторической среды, указанных в приложении 1 к Режиму, а также соблюдения требований, указанных в пункте 18.2.5 настоящего раздела Режимов. Требования к рекламным и информационным конструкциям, размещаемым на фасадах исторических зданий и восстановленных объектов исторической застройки: а) суммарная площадь всех рекламных и информационных конструкций на фасаде должна составлять не более 10 кв. м; б) информационное поле настенных и отнесенных вывесок, настенных указателей информационных конструкций должно выполняться из отдельных элементов (букв, обозначений, декоративных элементов и т.д.) без использования непрозрачной основы (фоновой подложки) для крепления отдельных элементов вывески и не должно нарушать архитектурного решения соответствующего здания, строения, сооружения; в) выступ внешнего края консольной вывески и блочного консольного указателя от стены не должен превышать 1 м; габаритный размер блочного консольного указателя по высоте - не более 1,5 м; размещение блочных консольных указателей над другими блочными консольными указателями, над консольными вывесками, а также на расстоянии менее 5 м от них не допускается; г) вывески в витринах не должны нарушать прозрачность остекления соответствующих витрин; не допускаются окраска и покрытие декоративными пленками всей

поверхности остекления витрины, замена¹¹⁸ остекления световыми коробами, установка световых коробов и планшетов, содержащих сведения информационного характера, перед остеклением витрины со стороны улицы. Ограничения по высоте устанавливаются в соответствии со схемой приложения 2 к Режимам при условии соблюдения запретов (ограничений), установленных Режимами. Ограничения по высоте, установленные Режимами, не распространяются на случаи устройства акцентов (высотных); при этом суммарная площадь акцентов не должна превышать 10% площади застройки соответствующего здания, строения, сооружения. Специальные требования режима в ЗРЗ(42)10: На территории земельного участка с кадастровым номером 78:42:0018304:24 допускается размещение объектов религиозного назначения с превышением высотных ограничений, установленных в соответствии со схемой приложения 2 к Режимам, но не более 38 м. ; Реестровый номер границы: 78:42-6.332; Вид объекта реестра границ: Зона с особыми условиями использования территории; Вид зоны по документу: Единая зона регулирования застройки и хозяйственной деятельности участок ЗРЗ(42)10; Тип зоны: Зона регулирования застройки и хозяйственной деятельности.

5. Санитарный разрыв и зона ограничения жилой застройки в окрестностях аэропорта «Пулково» из условий шума (зона ограничения жилой застройки «Б»):

Земельный участок полностью расположен в границах зоны с особыми условиями использования территории.

Вдоль стандартных маршрутов полета в зоне взлета и посадки воздушных судов устанавливается расстояние от источника физического воздействия, уменьшающее эти воздействия до значений гигиенических нормативов (санитарный разрыв).

Зона ограничения жилой застройки в окрестностях аэропорта "Пулково" из условий шума устанавливается на основании расчетов рассеивания загрязнения атмосферного воздуха и физического воздействия на атмосферный воздух (шум, вибрация, ЭМП и др.), а также на основании результатов натурных исследований и измерений и оценки риска для здоровья населения.

Содержание режима использования земельных участков и объектов капитального строительства на территории санитарного разрыва и зоны ограничения жилой застройки в окрестностях аэропорта "Пулково" из условий шума определяется в соответствии с СанПиН 2.2.1/2.1.1.1200-03 ("Санитарно-защитные зоны и санитарная классификация предприятий, сооружений и иных объектов").

6. Зона ограничения строительства по высоте аэродрома Пушкин:

Земельный участок полностью расположен в границах зоны с особыми условиями использования территории.

Ограничения использования земельных участков и объектов капитального строительства в области использования воздушного пространства устанавливаются в целях обеспечения безопасности полетов воздушных судов Санкт-Петербургского авиационного узла в соответствии с Воздушным кодексом Российской Федерации и принимаемыми в соответствии с ним нормативными правовыми актами Российской Федерации.

Ограничения использования земельных участков и объектов капитального строительства в области использования воздушного пространства до установления приаэродромных территорий в порядке, предусмотренном Воздушным кодексом Российской Федерации, действуют в границах полос воздушных подходов, границах зон ограничения строительства по высоте и границах расчетной зоны максимального равного уровня шума, сведения о которых размещены на официальных сайтах уполномоченных органов в информационно-телекоммуникационной сети "Интернет" в соответствии с федеральным законом.

До установления приаэродромных территорий в порядке, предусмотренном Воздушным кодексом Российской Федерации, архитектурно-строительное проектирование, строительство, реконструкция объектов капитального строительства, размещение радиотехнических и иных объектов, которые могут угрожать безопасности полетов воздушных судов, оказывать негативное воздействие на здоровье человека и окружающую среду, создавать помехи в

работе радиотехнического оборудования,¹¹⁹ установленного на аэродроме, объектов радиолокации и радионавигации, предназначенных для обеспечения полетов воздушных судов, в границах полос воздушных подходов на аэродромах, санитарно-защитных зон аэродромов должно осуществляться при условии согласования размещения этих объектов в порядке, установленном федеральным законом.

Размещение линий связи и линий электропередачи, сооружений различного назначения вне района аэродрома (вертодрома), если их истинная высота превышает 50 метров, согласовываются с территориальным органом Федерального агентства воздушного транспорта.

7. Приаэродромная территория аэродрома Санкт-Петербург (Пулково) (подзона №3):

Земельный участок полностью расположен в границах зоны с особыми условиями использования территории.

Ограничения прав на земельный участок предусмотрены приказом Федерального агентства воздушного транспорта (РОСАВИАЦИЯ) Министерства транспорта Российской Федерации от 23.12.2021 №985-П "Об установлении приаэродромной территории аэродрома Санкт-Петербург (Пулково)".

Ограничения использования объектов недвижимости и осуществления деятельности: запрещается размещать объекты, высота которых превышает ограничения, установленные уполномоченным Правительством РФ федеральным органом исполнительной власти при установлении соответствующей приаэродромной территории.

8. Приаэродромная территория аэродрома Санкт-Петербург (Пулково) (подзона №4):

Земельный участок полностью расположен в границах зоны с особыми условиями использования территории.

Ограничения прав на земельный участок предусмотрены приказом Федерального агентства воздушного транспорта (РОСАВИАЦИЯ) Министерства транспорта Российской Федерации от 23.12.2021 №985-П "Об установлении приаэродромной территории аэродрома Санкт-Петербург (Пулково)".

Ограничения использования объектов недвижимости и осуществления деятельности: запрещается размещать объекты, создающие помехи в работе наземных объектов средств и систем обслуживания воздушного движения, навигации, посадки и связи, предназначенных для организации воздушного движения и расположенных вне первой подзоны.

9. Приаэродромная территория аэродрома Санкт-Петербург (Пулково) (подзона №5):

Земельный участок полностью расположен в границах зоны с особыми условиями использования территории.

Ограничения прав на земельный участок предусмотрены приказом Федерального агентства воздушного транспорта (РОСАВИАЦИЯ) Министерства транспорта Российской Федерации от 23.12.2021 №985-П "Об установлении приаэродромной территории аэродрома Санкт-Петербург (Пулково)".

Ограничения использования объектов недвижимости и осуществления деятельности: запрещается размещать опасные производственные объекты, определенные Федеральным законом "О промышленной безопасности опасных производственных объектов", функционирование которых может повлиять на безопасность полетов воздушных судов.

10. Приаэродромная территория аэродрома Санкт-Петербург (Пулково) (подзона №6):

Земельный участок полностью расположен в границах зоны с особыми условиями использования территории.

Ограничения прав на земельный участок предусмотрены приказом Федерального агентства воздушного транспорта (РОСАВИАЦИЯ) Министерства транспорта Российской Федерации от 23.12.2021 №985-П "Об установлении приаэродромной территории аэродрома Санкт-Петербург (Пулково)".

Ограничения использования объектов недвижимости и осуществления деятельности:

120

запрещается размещать объекты, способствующие привлечению и массовому скоплению птиц.

11. Объединенная зона охраны объектов культурного наследия, расположенных за пределами исторически сложившихся центральных районов Санкт-Петербурга: Единая зона регулирования застройки и хозяйственной деятельности объектов культурного наследия ЗРЗ (42)10 Пушкинского района Санкт-Петербурга (далее – ЗРЗ):

Земельный участок полностью расположен в границах зоны с особыми условиями использования территории.

Ограничения использования земельного участка в границах объединенных зон охраны объектов культурного наследия, расположенных на территории Санкт-Петербурга устанавливаются в соответствии с Законом Санкт-Петербурга от 24.12.2008 №820-7 "О границах объединенных зон охраны объектов культурного наследия, расположенных на территории Санкт-Петербурга, режимах использования земель и требованиях к градостроительным регламентам в границах указанных зон" (далее – Закон):

Режим использования земельного участка в границах объединенных зон охраны объектов культурного наследия установлен в Приложении 2 к Закону.

В границах зон охраны действуют общие, а при наличии и специальные требования Режимов. В случае противоречия между общими и специальными требованиями Режимов приоритет имеют специальные требования.

Соблюдение Режимов является обязательным при осуществлении градостроительной, хозяйственной и иной деятельности. Иные требования к указанной деятельности, установленные действующим законодательством, применяются в части, не противоречащей Режимам.

Общие требования режима использования земель в границах единой зоны регулирования застройки и хозяйственной деятельности ЗРЗ:

1) На территории ЗРЗ устанавливаются следующие запреты:

1.1. Запрещается размещение объектов, оказывающих негативное воздействие на окружающую среду, I и II категории в соответствии с Федеральным законом "Об охране окружающей среды", за исключением территорий промышленного, инженерно-транспортного и логистического назначения, функциональное использование которых предусмотрено действующим генеральным планом Санкт-Петербурга.

1.2. Запрещается снос (демонтаж) исторических зданий*.

1.3. Запрет, указанный в пункте 1.2 настоящего раздела Режимов, не распространяется на следующие случаи разборки, демонтажа отдельных строительных конструкций (частей объекта капитального строительства):

разборка, демонтаж отдельных строительных конструкций, аварийное состояние которых установлено в соответствии с требованиями действующих документов по стандартизации (в том числе межгосударственных стандартов);

разборка, демонтаж отдельных строительных конструкций в случае отсутствия технической возможности их сохранения при осуществлении разборки, демонтажа строительных конструкций, аварийное состояние которых установлено в соответствии с требованиями действующих документов по стандартизации (в том числе межгосударственных стандартов);

разборка, демонтаж отдельных строительных конструкций в ходе капитального ремонта, реконструкции исторического здания, влекущих изменение его внешнего облика, допускаемое Режимами.

Правообладатель земельного участка, на котором располагалось историческое здание, формирующее уличный фронт, обязан осуществить его восстановление в части внешнего облика, воспринимаемого с открытых городских пространств, в случае полной или частичной утраты исторического здания, в том числе в результате разборки отдельных строительных конструкций, аварийное состояние которых было установлено в соответствии с требованиями

действующих документов по стандартизации¹²¹ (в том числе межгосударственных стандартов).
Восстановление исторического здания осуществляется после получения положительного заключения государственного органа охраны объектов культурного наследия.

1.4. Запрещается изменение внешнего облика исторических зданий, формирующих уличный фронт, и восстановленных объектов исторической застройки, формирующих уличный фронт, за исключением случаев, предусмотренных настоящим пунктом.

В отношении исторических зданий, формирующих уличный фронт, и восстановленных объектов исторической застройки, формирующих уличный фронт, может выполняться:

а) увеличение высоты дворовых корпусов и зданий, формирующих внутриквартальную застройку;

б) устройство мансард с повышением отметки конька не более чем на 1 м:

на лицевых корпусах при условии сохранения конфигурации лицевого ската крыши;

на воспринимаемых с открытых городских пространств дворовых корпусах изданий, формирующих внутриквартальную застройку, в том числе с частичным изменением конфигурации крыши;

в) устройство мансард на не воспринимаемых с открытых городских пространств дворовых корпусах и зданиях, формирующих внутриквартальную застройку;

г) локальные изменения архитектурного решения лицевых фасадов после получения положительного заключения государственного органа охраны объектов культурного наследия;

д) изменение дворовых фасадов;

е) восстановление утраченных элементов исторического архитектурного решения после получения положительного заключения государственного органа охраны объектов культурного наследия.

1.5. Запрещается размещение инженерного оборудования зданий на лицевых фасадах исторических зданий, а также восстановленных объектов исторической застройки.

2) На территории ЗРЗ устанавливаются следующие ограничения:

2.1. Строительство, реконструкция зданий, строений, сооружений может осуществляться при условии обеспечения сохранности примыкающих объектов культурного наследия, выявленных объектов культурного наследия, исторических зданий.

2.2. Ремонт лицевых фасадов исторических зданий должен предусматривать устранение диссонирующих элементов фасада.

2.3. Строительство, реконструкция зданий, строений и сооружений, за исключением случаев строительства, реконструкции индивидуальных жилых домов, а также капитальный ремонт исторических зданий, допускаемые Режимом, осуществляются после получения положительного заключения государственного органа охраны объектов культурного наследия.

2.4. Площадь временных (некапитальных) строений, сооружений (за исключением подземных временных строений, сооружений, не имеющих элементов, расположенных над поверхностью земли), не должна превышать максимальную площадь застройки, установленную для объектов капитального строительства в границах соответствующей зоны охраны объектов культурного наследия.

Ограничения, установленные в настоящем пункте, не распространяются на случаи установки временных (некапитальных) строений, сооружений на срок проведения публичных мероприятий. В этих случаях установка временных (некапитальных) строений, сооружений осуществляется после получения положительного заключения государственного органа охраны объектов культурного наследия.

2.5. Рекламные и информационные конструкции могут размещаться на фасадах исторических зданий при условии сохранения характеристик исторической среды, указанных в приложении 1 к Режимам, а также соблюдения требований, указанных в пункте 2.6 настоящего раздела Режимов.

2.6. Требования к рекламным и информационным конструкциям, размещаемым на фасадах исторических зданий и восстановленных объектов исторической застройки:

а) суммарная площадь всех рекламных и информационных конструкций на фасаде должна

составлять не более 10 кв. м;

б) информационное поле настенных и отнесенных вывесок, настенных указателей информационных конструкций должно выполняться из отдельных элементов (букв, обозначений, декоративных элементов и т.д.) без использования непрозрачной основы (фоновой подложки) для крепления отдельных элементов вывески и не должно нарушать архитектурного решения соответствующего здания, строения, сооружения;

в) выступ внешнего края консольной вывески и блочного консольного указателя от стены не должен превышать 1 м; габаритный размер блочного консольного указателя по высоте - не более 1,5 м; размещение блочных консольных указателей над другими блочными консольными указателями, над консольными вывесками, а также на расстоянии менее 5 м от них не допускается;

г) вывески в витринах не должны нарушать прозрачность остекления соответствующих витрин; не допускаются окраска и покрытие декоративными пленками всей поверхности остекления витрины, замена остекления световыми коробами, установка световых коробов и планшетов, содержащих сведения информационного характера, перед остеклением витрины со стороны улицы.

2.7. Ограничения по высоте устанавливаются в соответствии со схемой приложения 2 к Режимам при условии соблюдения запретов (ограничений), установленных Режимами.

Максимальная высота зданий, строений, сооружений – 28(36) м:

28 – высота объекта;

(36) – высота объекта до наивысшей точки (с учетом акцента).

(*) Историческое здание - здание, строение, сооружение, не являющееся объектом (выявленным объектом) культурного наследия, относящееся к следующим историческим периодам: в зонах охраны объектов культурного наследия, расположенных в исторически сложившихся центральных районах Санкт-Петербурга, а также в Невском районе Санкт-Петербурга, - построенное до 1917 года (здесь и далее год постройки включительно); в зонах охраны объектов культурного наследия, расположенных за пределами исторически сложившихся центральных районов Санкт-Петербурга (за исключением Невского района Санкт-Петербурга), - построенное до 1957 года, деревянное 1-2-этажное здание, строение, сооружение - построенное до 1917 года (год постройки определяется в соответствии с учетно-технической документацией об объектах государственного технического учета и технической инвентаризации).

6. Информация о границах зон с особыми условиями использования территорий, если земельный участок полностью или частично расположен в границах таких зон:

Наименование зоны с особыми условиями использования территории с указанием объекта, в отношении которого установлена такая зона	Перечень координат характерных точек в системе координат, используемой для ведения Единого государственного реестра недвижимости		
	Обозначение (номер) характерной точки	X	Y
Охранная зона водопроводных сетей (78:42:0018304:19566/1)	1-7	см. таблицу координат	см. таблицу координат
Зона регулирования застройки и хозяйственной деятельности (78:42:0018304:19566/2)	1-10	см. таблицу координат	см. таблицу координат
Охранная зона воздушных линий электропередачи (78:42:0018304:19566/3)	1-8	см. таблицу координат	см. таблицу координат
Единая зона регулирования застройки и хозяйственной деятельности участок ЗРЗ (42)10 (реестровый номер границы: 78:42-6.332)	-	-	-

Санитарный разрыв и зона ограничения жилой застройки в окрестностях аэропорта «Пулково» из условий шума (зона ограничения жилой застройки «Б»)	123 -	-	-
Зона ограничения строительства по высоте аэродрома Пушкин	-	-	-
Приаэродромная территория аэродрома Санкт-Петербург (Пулково) (подзона №3)	-	-	-
Приаэродромная территория аэродрома Санкт-Петербург (Пулково) (подзона №4)	-	-	-
Приаэродромная территория аэродрома Санкт-Петербург (Пулково) (подзона №5)	-	-	-
Приаэродромная территория аэродрома Санкт-Петербург (Пулково) (подзона №6)	-	-	-

7. Информация о границах публичных сервитутов

Информация отсутствует

8. Номер и (или) наименование элемента планировочной структуры, в границах которого расположен земельный участок

В соответствии с постановлением Правительства Санкт-Петербурга от 26.07.2005 N 1091 "Об утверждении проекта планировки территории (район "Славянка") в Пушкинском районе Санкт-Петербурга в границах: на севере - тупиковая железнодорожная ветка от г. Пушкина до федеральной автомобильной дороги М-10, на востоке - федеральная автомобильная дорога М-10, на юге - Колпинское шоссе, на западе - 4-й проезд нежилрой зоны "Восточная" ("Пушкинская")" земельный участок расположен в квартале II.

9. Информация о возможности подключения (технологического присоединения) объектов капитального строительства к сетям инженерно-технического обеспечения (за исключением сетей электроснабжения), определяемая с учетом программ комплексного развития систем коммунальной инфраструктуры поселения, муниципального округа, городского округа (при их наличии), в состав которой входят сведения о максимальной нагрузке в возможных точках подключения (технологического присоединения) к таким сетям, а также сведения об организации, представившей данную информацию

ООО «Петербургтеплоэнерго»:

О предоставлении информации от 17.10.2022 № 6454:

- к системе теплоснабжения ООО «Петербургтеплоэнерго» возможно подключение здания амбулаторно-поликлинического учреждения с суммарной максимальной тепловой нагрузкой 2,796 Гкал/час от источника тепловой энергии по адресу: Санкт-Петербург, пос. Шушары, ул. Полоцкая, д. 17, лит. А.

10. Реквизиты нормативных правовых актов субъекта Российской Федерации, муниципальных правовых актов, устанавливающих требования к благоустройству территории

Закон Санкт-Петербурга «О благоустройстве в Санкт-Петербурге» от 25.12.2015 №891-180.

11. Информация о красных линиях:

Обозначение (номер) характерной точки	124 Перечень координат характерных точек в системе координат, используемой для ведения Единого государственного реестра недвижимости	
	X	Y
1	72693.46	121748.15
2	73077.38	122340.81

Материалы и результаты инженерных изысканий на дату выдачи ГПЗУ отсутствуют (или содержат сведения, отнесенные федеральными законами к категории ограниченного доступа).

Сведения о характерных точках границы земельного участка.

Обозначение (номер) характерной точки	Перечень координат характерных точек в системе координат, используемой для ведения Единого государственного реестра недвижимости	
	X	Y
1	72892.01	122054.84
2	72900.27	122067.6
3	72901.77	122069.91
4	72922.5	122101.92
5	72908.1	122111.21
6	72851.64	122175.65
7	72844.15	122184.2
8	72725.51	122080.34
9	72724	122079.02
10	72892.01	122054.84

Сведения о характерных точках границы части (частей) земельного участка

Учетный номер части: 78:42:0018304:19566/1

1	72892.01	122054.84
2	72900.27	122067.6
3	72901.77	122069.91
4	72922.5	122101.92
5	72922.04	122102.22
6	72890.44	122055.07
7	72892.01	122054.84

Сведения о характерных точках границы части (частей) земельного участка

Учетный номер части: 78:42:0018304:19566/2

1	72892.01	122054.84
2	72900.27	122067.6
3	72901.77	122069.91
4	72922.5	122101.92
5	72908.1	122111.21
6	72851.64	122175.65
7	72844.15	122184.2
8	72725.51	122080.34
9	72724	122079.02
10	72892.01	122054.84

Сведения о характерных точках границы части (частей) земельного участка

Учетный номер части: 78:42:0018304:19566/3

1	72892.01	122054.84
2	72900.27	122067.6
3	72901.77	122069.91
4	72922.5	122101.92
5	72920.73	122103.06
6	72915.39	122094.76
7	72889.77	122055.16
8	72892.01	122054.84

Приложение 9

Сведения об экспертах

Сведения об экспертах:

Фамилия, имя, отчество	Лазаретов Игорь Павлович
Образование	высшее
Специальность	история
Ученая степень (звание)	кандидат исторических наук
Стаж работы	35 лет
Место работы и должность	ст.н.с. ИИМК РАН
Реквизиты аттестации	<p>Государственный эксперт по проведению историко-культурной экспертизы (приказ Министерства культуры Российской Федерации № 1537 от 17.09.2021 г. «Об утверждении статуса аттестованного эксперта по проведению государственной историко-культурной экспертизы» (п. 13))</p> <p>Объекты экспертизы:</p> <ul style="list-style-type: none"> - выявленные объекты культурного наследия в целях обоснования целесообразности включения данных объектов в реестр; - документы, обосновывающие включение объектов культурного наследия в реестр; - документы, обосновывающие исключение объектов культурного наследия из реестра; - земли, подлежащие воздействию земляных, строительных, мелиоративных, хозяйственных работ, предусмотренных статьей 25 Лесного кодекса Российской Федерации работ по использованию лесов (за исключением работ, указанных в пунктах 3, 4 и 7 части 1 статьи 25 Лесного кодекса Российской Федерации) и иных работ, в случае, если орган охраны объектов культурного наследия не имеет данных об отсутствии на указанных землях объектов культурного наследия, включенных в реестр, выявленных объектов культурного наследия либо объектов, обладающих признаками объекта культурного наследия; - документация, за исключением научных отчетов о выполненных археологических полевых работах, содержащая результаты исследований, в соответствии с которыми определяется наличие или отсутствие объектов, обладающих признаками объекта культурного наследия, на земельных участках, подлежащих воздействию земляных, строительных, мелиоративных, хозяйственных работ, работ по использованию лесов и иных работ;

	<ul style="list-style-type: none"> - документация или разделы документации, обосновывающие меры по обеспечению сохранности объекта культурного наследия, включенного в реестр, выявленного объекта культурного наследия либо объекта, обладающего признаками объекта культурного наследия, при проведении земляных, мелиоративных, хозяйственных работ, указанных в настоящей статье работ по использованию лесов и иных работ в границах территории объекта культурного наследия либо на земельном участке, непосредственно связанном с земельным участком в границах территории объекта культурного наследия
Фамилия, имя, отчество	Поляков Андрей Владимирович
Образование	высшее
Специальность	история
Ученая степень (звание)	доктор исторических наук
Стаж работы	21 год
Место работы и должность	ст.н.с. ИИМК РАН, и.о. директора ИИМК РАН
Реквизиты аттестации	<p>Государственный эксперт по проведению историко-культурной экспертизы (приказ Министерства культуры Российской Федерации № 1668 от 11.10.2021 г. «Об утверждении статуса аттестованного эксперта по проведению государственной историко-культурной экспертизы» (п. 23))</p> <p>Объекты экспертизы:</p> <ul style="list-style-type: none"> - выявленные объекты культурного наследия в целях обоснования целесообразности включения данных объектов в реестр; - документы, обосновывающие включение объектов культурного наследия в реестр; - документы, обосновывающие исключение объектов культурного наследия из реестра; - земли, подлежащие воздействию земляных, строительных, мелиоративных, хозяйственных работ, предусмотренных статьей 25 Лесного кодекса Российской Федерации работ по использованию лесов (за исключением работ, указанных в пунктах 3, 4 и 7 части 1 статьи 25 Лесного кодекса Российской Федерации) и иных работ, в случае, если указанные земли расположены в границах территорий, утвержденных в

	<p>соответствии с пунктом 34.2 пункта 1 статьи 9 Федерального закона;</p> <ul style="list-style-type: none"> - документация или разделы документации, обосновывающие меры по обеспечению сохранности объекта культурного наследия, включенного в реестр, выявленного объекта культурного наследия либо объекта, обладающего признаками объекта культурного наследия, при проведении земляных, мелиоративных, хозяйственных работ, указанных в настоящей статье работ, указанных в статье 30 Федерального закона работ по использованию лесов и иных работ в границах территории объекта культурного наследия либо на земельном участке, непосредственно связанном с земельным участком в границах территории объекта культурного наследия; - документация, за исключением научных отчетов о выполненных археологических полевых работах, содержащая результаты исследований, в соответствии с которыми определяется наличие или отсутствие объектов, обладающих признаками объекта культурного наследия, на земельных участках, подлежащих воздействию земляных, строительных, мелиоративных, хозяйственных работ, указанных в статье 30 Федерального закона работ по использованию лесов и иных работ;
Фамилия, имя, отчество	Садыков Тимур Рашитович
Образование	высшее
Специальность	история
Ученая степень (звание)	-
Стаж работы	11 лет
Место работы и должность	и.о. м.н.с. ИИМК РАН
Реквизиты аттестации	<p>Государственный эксперт по проведению историко-культурной экспертизы (приказ Министерства культуры Российской Федерации № 235 от 01.03.2022 г. «Об утверждении статуса аттестованного эксперта по проведению государственной историко-культурной экспертизы» (п. 25))</p> <p>Объекты экспертизы:</p>

	<ul style="list-style-type: none"> - выявленные объекты культурного наследия в целях обоснования целесообразности включения данных объектов в реестр; - документы, обосновывающие включение объектов культурного наследия в реестр;
Фамилия, имя, отчество	Соловьев Сергей Львович
Образование	высшее
Специальность	история
Ученая степень (звание)	кандидат исторических наук
Стаж работы	44 года
Место работы и должность	и.о. ст.н.с. ИИМК РАН
Реквизиты аттестации	<p>Государственный эксперт по проведению историко-культурной экспертизы (приказ Министерства культуры Российской Федерации № 235 от 01.03.2022 г. «Об утверждении статуса аттестованного эксперта по проведению государственной историко-культурной экспертизы» (п. 2б))</p> <p>Объекты экспертизы:</p> <ul style="list-style-type: none"> - выявленные объекты культурного наследия в целях обоснования целесообразности включения данных объектов в реестр; - документы, обосновывающие включение объектов культурного наследия в реестр; - документы, обосновывающие исключение объектов культурного наследия из реестра; - земли, подлежащие воздействию земляных, строительных, мелиоративных, хозяйственных работ, предусмотренных статьей 25 Лесного кодекса Российской Федерации работ по использованию лесов (за исключением работ, указанных в пунктах 3, 4 и 7 части 1 статьи 25 Лесного кодекса Российской Федерации) и иных работ, в случае, если указанные земли расположены в границах территорий, утвержденных в соответствии с пунктом 34.2 пункта 1 статьи 9 Федерального закона; - документация или разделы документации, обосновывающие меры по обеспечению сохранности объекта культурного наследия, включенного в реестр, выявленного объекта культурного наследия либо объекта, обладающего

	<p>признаками объекта культурного наследия, при проведении земляных, мелиоративных, хозяйственных работ, указанных в настоящей статье работ, указанных в статье 30 Федерального закона работ по использованию лесов и иных работ в границах территории объекта культурного наследия либо на земельном участке, непосредственно связанном с земельным участком в границах территории объекта культурного наследия;</p> <ul style="list-style-type: none"> - документация, за исключением научных отчетов о выполненных археологических полевых работах, содержащая результаты исследований, в соответствии с которыми определяется наличие или отсутствие объектов, обладающих признаками объекта культурного наследия, на земельных участках, подлежащих воздействию земляных, строительных, мелиоративных, хозяйственных работ, указанных в статье 30 Федерального закона работ по использованию лесов и иных работ
Фамилия, имя, отчество	Субботин Андрей Викторович
Образование	высшее
Специальность	история
Ученая степень (звание)	кандидат исторических наук
Стаж работы	47 лет
Место работы и должность	ст.н.с. ИИМК РАН
Реквизиты аттестации	<p>Государственный эксперт по проведению историко-культурной экспертизы (приказ Министерства культуры Российской Федерации № 1668 от 11.10.2021 г. «Об утверждении статуса аттестованного эксперта по проведению государственной историко-культурной экспертизы» (п. 26))</p> <p>Объекты экспертизы:</p> <ul style="list-style-type: none"> - выявленные объекты культурного наследия в целях обоснования целесообразности включения данных объектов в реестр; - документы, обосновывающие включение объектов культурного наследия в реестр; - документы, обосновывающие исключение объектов культурного наследия из реестра; - земли, подлежащие воздействию земляных, строительных, мелиоративных, хозяйственных

	<p>работ, предусмотренных статьей 25 Лесного кодекса Российской Федерации работ по использованию лесов (за исключением работ, указанных в пунктах 3, 4 и 7 части 1 статьи 25 Лесного кодекса Российской Федерации) и иных работ, в случае, если указанные земли расположены в границах территорий, утвержденных в соответствии с пунктом 34.2 пункта 1 статьи 9 Федерального закона;</p> <ul style="list-style-type: none"> - документация или разделы документации, обосновывающие меры по обеспечению сохранности объекта культурного наследия, включенного в реестр, выявленного объекта культурного наследия либо объекта, обладающего признаками объекта культурного наследия, при проведении земляных, мелиоративных, хозяйственных работ, указанных в настоящей статье работ, указанных в статье 30 Федерального закона работ по использованию лесов и иных работ в границах территории объекта культурного наследия либо на земельном участке, непосредственно связанном с земельным участком в границах территории объекта культурного наследия; - документация, за исключением научных отчетов о выполненных археологических полевых работах, содержащая результаты исследований, в соответствии с которыми определяется наличие или отсутствие объектов, обладающих признаками объекта культурного наследия, на земельных участках, подлежащих воздействию земляных, строительных, мелиоративных, хозяйственных работ, указанных в статье 30 Федерального закона работ по использованию лесов и иных работ
Фамилия, имя, отчество	Тарасов Алексей Юрьевич
Образование	высшее
Специальность	история, археология
Ученая степень (звание)	кандидат исторических наук
Стаж работы	20 лет
Место работы и должность	н.с. ИИМК РАН
Реквизиты аттестации	Государственный эксперт по проведению историко-культурной экспертизы (приказ Министерства культуры Российской Федерации

№ 997 от 17.07.2019 г. «Об утверждении статуса аттестованного эксперта по проведению государственной историко-культурной экспертизы» (п. 29))

Объекты экспертизы:

- выявленные объекты культурного наследия в целях обоснования целесообразности включения данных объектов в реестр;
- земли, подлежащие воздействию земляных, строительных, мелиоративных, хозяйственных работ, предусмотренных статьей 25 Лесного кодекса Российской Федерации работ по использованию лесов (за исключением работ, указанных в пунктах 3, 4 и 7 части 1 статьи 25 Лесного кодекса Российской Федерации) и иных работ, в случае, если указанные земли расположены в границах территорий, утвержденных в соответствии с пунктом 34.2 статьи 9 Федерального закона № 73-ФЗ;
- документы, обосновывающие включение объектов культурного наследия в реестр;
- документы, обосновывающие исключение объектов культурного наследия из реестра;
- документация, за исключением научных отчетов о выполненных археологических полевых работах, содержащая результаты исследований, в соответствии с которыми определяется наличие или отсутствие объектов, обладающих признаками объекта культурного наследия, на земельных участках, подлежащих воздействию земляных, строительных, мелиоративных, хозяйственных работ, указанных в статье 30 Федерального закона № 73-ФЗ работ по использованию лесов и иных работ;
- документация или разделы документации, обосновывающие меры по обеспечению сохранности объекта культурного наследия, включенного в реестр, выявленного объекта культурного наследия либо объекта, обладающего признаками объекта культурного наследия, при проведении земляных, мелиоративных, хозяйственных работ, указанных в настоящей статье работ по использованию лесов и иных работ в границах территории объекта культурного наследия либо на земельном участке, непосредственно связанном с земельным участком в границах территории объекта культурного наследия.

Приложение 10

**Выдержки из приказа № 997 от 17.07.2019 г.
«Об утверждении статуса аттестованного эксперта по
проведению государственной историко-культурной
экспертизы»**



МИНИСТЕРСТВО КУЛЬТУРЫ
РОССИЙСКОЙ ФЕДЕРАЦИИ

ПРИКАЗ

17 июля 2019

Москва

№ 997

Об аттестации экспертов по проведению государственной историко-культурной экспертизы

В соответствии с Федеральным законом от 25 июня 2002 г. № 73-ФЗ «Об объектах культурного наследия (памятниках истории и культуры) народов Российской Федерации», с пунктом 9 Положения о государственной историко-культурной экспертизе, утвержденного постановлением Правительства Российской Федерации от 15 июля 2009 г. № 569, Положением о порядке аттестации экспертов по проведению государственной историко-культурной экспертизы, утвержденным приказом Минкультуры России от 26 августа 2010 г. № 563 (в редакции приказа Минкультуры России от 17 октября 2011 г. № 1003), руководствуясь Положением об аттестационной комиссии Минкультуры России, утвержденным приказом Минкультуры России от 29 декабря 2011 г. № 1276, протоколом заседания аттестационной комиссии Минкультуры России от 25 июня 2019 г., п р и к а з ы в а ю:

1. Аттестовать экспертов по проведению государственной историко-культурной экспертизы согласно приложению к настоящему приказу.

2. Департаменту государственной охраны культурного наследия (Р.А.Рыбало) обеспечить размещение информации об аттестованных экспертах на официальном сайте Минкультуры России в сети Интернет.

3. Контроль за исполнением настоящего приказа оставляю за собой.

Заместитель Министра



С.Г.Обрывалин

Приложение

Утверждено приказом
Министерства культуры
Российской Федерации

от «17» июля 2019 г. № 997

Аттестованные эксперты по проведению
государственной историко-культурной экспертизы

№ п/п	Фамилия, имя, отчество соискателя	Объекты экспертизы
1.	Авксентьева Ольга Николаевна	<ul style="list-style-type: none"> - выявленные объекты культурного наследия в целях обоснования целесообразности включения данных объектов в реестр; - документы, обосновывающие включение объектов культурного наследия в реестр; - документы, обосновывающие изменение категории историко-культурного значения объекта культурного наследия; - проекты зон охраны объекта культурного наследия; - проектная документация на проведение работ по сохранению объектов культурного наследия; - документация или разделы документации, обосновывающие меры по обеспечению сохранности объекта культурного наследия, включенного в реестр, выявленного объекта культурного наследия либо объекта, обладающего признаками объекта культурного наследия, при проведении земляных, мелиоративных, хозяйственных работ, указанных в статье 30 Федерального закона от 25.06.2002 № 73-ФЗ «Об объектах культурного наследия (памятниках истории и культуры) народов Российской Федерации» (далее – Федеральный закон № 73-ФЗ) работ по использованию лесов и иных работ в границах территории объекта культурного наследия либо на земельном участке,

		земельным участком в границах территории объекта культурного наследия.
28.	Старцева Татьяна Сергеевна	<ul style="list-style-type: none"> - выявленные объекты культурного наследия в целях обоснования целесообразности включения данных объектов в реестр; - документы, обосновывающие включение объектов культурного наследия в реестр; - документы, обосновывающие исключение объектов культурного наследия из реестра; - документы, обосновывающие изменение категории историко-культурного значения объекта культурного наследия; - документы, обосновывающие отнесение объекта культурного наследия к историко-культурным заповедникам, особо ценным объектам культурного наследия народов Российской Федерации либо объектам всемирного культурного и природного наследия; - проектная документация на проведение работ по сохранению объектов культурного наследия; - документация или разделы документации, обосновывающие меры по обеспечению сохранности объекта культурного наследия, включенного в реестр, выявленного объекта культурного наследия либо объекта, обладающего признаками объекта культурного наследия, при проведении земляных, мелиоративных, хозяйственных работ, указанных в статье 30 Федерального закона № 73-ФЗ работ по использованию лесов и иных работ в границах территории объекта культурного наследия либо на земельном участке, непосредственно связанном с земельным участком в границах территории объекта культурного наследия.
29.	Тарасов Алексей Юрьевич	<ul style="list-style-type: none"> - выявленные объекты культурного наследия в целях обоснования целесообразности включения данных объектов в реестр; - земли, подлежащие воздействию земляных, строительных, мелиоративных, хозяйственных работ, предусмотренных статьей 25 Лесного кодекса Российской Федерации работ по использованию лесов (за исключением работ, указанных в пунктах 3, 4 и 7 части 1 статьи 25 Лесного кодекса Российской Федерации) и иных

		<p>работ, в случае, если указанные земли расположены в границах территорий, утвержденных в соответствии с пунктом 34.2 пункта 1 статьи 9 Федерального закона № 73-ФЗ;</p> <ul style="list-style-type: none"> - документы, обосновывающие включение объектов культурного наследия в реестр; - документы, обосновывающие исключение объектов культурного наследия из реестра; - документация, за исключением научных отчетов о выполненных археологических полевых работах, содержащая результаты исследований, в соответствии с которыми определяется наличие или отсутствие объектов, обладающих признаками объекта культурного наследия, на земельных участках, подлежащих воздействию земляных, строительных, мелиоративных, хозяйственных работ, указанных в статье 30 Федерального закона № 73-ФЗ работ по использованию лесов и иных работ; - документация или разделы документации, обосновывающие меры по обеспечению сохранности объекта культурного наследия, включенного в реестр, выявленного объекта культурного наследия либо объекта, обладающего признаками объекта культурного наследия, при проведении земляных, мелиоративных, хозяйственных работ, указанных в статье 30 Федерального закона № 73-ФЗ работ по использованию лесов и иных работ в границах территории объекта культурного наследия либо на земельном участке, непосредственно связанном с земельным участком в границах территории объекта культурного наследия.
30.	Титова Светлана Валентиновна	<ul style="list-style-type: none"> - документы, обосновывающие изменение категории историко-культурного значения объекта культурного наследия.
31.	Тихонов Виктор Евгеньевич	<ul style="list-style-type: none"> - выявленные объекты культурного наследия в целях обоснования целесообразности включения данных объектов в реестр; - документы, обосновывающие включение объектов культурного наследия в реестр; - документы, обосновывающие исключение объектов культурного наследия из реестра;

		<p>признаками объекта культурного наследия, при проведении земляных, мелиоративных, хозяйственных работ, указанных в статье 30 Федерального закона № 73-ФЗ работ по использованию лесов и иных работ в границах территории объекта культурного наследия либо на земельном участке, непосредственно связанном с земельным участком в границах территории объекта культурного наследия.</p>
37.	Яндовский Виктор Эдуардович	<ul style="list-style-type: none"> - выявленные объекты культурного наследия в целях обоснования целесообразности включения данных объектов в реестр; - документы, обосновывающие включение объектов культурного наследия в реестр; - документы, обосновывающие изменение категории историко-культурного значения объекта культурного наследия; - документы, обосновывающие отнесение объекта культурного наследия к историко-культурным заповедникам, особо ценным объектам культурного наследия народов Российской Федерации либо объектам всемирного культурного и природного наследия; - проекты зон охраны объекта культурного наследия; - проектная документация на проведение работ по сохранению объектов культурного наследия. - документация, обосновывающая границы защитной зоны объекта культурного наследия.
38.	Яровой Илья Юрьевич	<ul style="list-style-type: none"> - выявленные объекты культурного наследия в целях обоснования целесообразности включения данных объектов в реестр; - документы, обосновывающие включение объектов культурного наследия в реестр; - документы, обосновывающие исключение объектов культурного наследия из реестра; - документы, обосновывающие изменение категории историко-культурного значения объекта культурного наследия; - документы, обосновывающие отнесение объекта культурного наследия к историко-культурным заповедникам, особо ценным объектам культурного наследия народов Российской Федерации

		<p>Федерации либо объектам всемирного культурного и природного наследия;</p> <p>- документация, за исключением научных отчетов о выполненных археологических полевых работах, содержащая результаты исследований, в соответствии с которыми определяется наличие или отсутствие объектов, обладающих признаками объекта культурного наследия, на земельных участках, подлежащих воздействию земляных, строительных, мелиоративных, хозяйственных работ, указанных в статье 30 Федерального закона № 73-ФЗ работ по использованию лесов и иных работ;</p> <p>- документация или разделы документации, обосновывающие меры по обеспечению сохранности объекта культурного наследия, включенного в реестр, выявленного объекта культурного наследия либо объекта, обладающего признаками объекта культурного наследия, при проведении земляных, мелиоративных, хозяйственных работ, указанных в статье 30 Федерального закона № 73-ФЗ работ по использованию лесов и иных работ в границах территории объекта культурного наследия либо на земельном участке, непосредственно связанном с земельным участком в границах территории объекта культурного наследия.</p>
--	--	---

Приложение 11

**Выдержки из приказа № 1537 от 17.09.2021 г г.
«Об утверждении статуса аттестованного эксперта по
проведению государственной историко-культурной
экспертизы»**



**МИНИСТЕРСТВО КУЛЬТУРЫ
РОССИЙСКОЙ ФЕДЕРАЦИИ**

ПРИКАЗ

от 17 сентября 2021 г.

Москва

№ 1537

**Об аттестации экспертов по проведению государственной
историко-культурной экспертизы**

В соответствии с Федеральным законом от 25 июня 2002 г. № 73-ФЗ «Об объектах культурного наследия (памятниках истории и культуры) народов Российской Федерации», пунктом 9 Положения о государственной историко-культурной экспертизе, утвержденного постановлением Правительства Российской Федерации от 15 июля 2009 г. № 569, Положением о порядке аттестации экспертов по проведению государственной историко-культурной экспертизы, утвержденным приказом Минкультуры России от 26 августа 2010 г. № 563 (в редакции приказа Минкультуры России от 17 октября 2011 г. № 1003), руководствуясь Положением об аттестационной комиссии Минкультуры России, утвержденным приказом Минкультуры России от 29 декабря 2011 г. № 1276, протоколом заседания аттестационной комиссии Министерства культуры Российской Федерации по аттестации экспертов по проведению государственной историко-культурной экспертизы от 03 сентября 2021 г.,
п р и к а з ы в а ю:

1. Аттестовать экспертов по проведению государственной историко-культурной экспертизы согласно приложению к настоящему приказу.

2. Департаменту государственной охраны культурного наследия (Р.А.Рыбало) обеспечить размещение информации об аттестованных экспертах на официальном сайте Минкультуры России в сети Интернет.

3. Контроль за исполнением настоящего приказа оставляю за собой.

Первый заместитель Министра



С.Г.Обрывалин

Приложение
к приказу Министерства культуры
Российской Федерации
от «17» сентября 2021 г.
№ 1537

**Аттестованные эксперты по проведению
государственной историко-культурной экспертизы**

№ п/ п	Фамилия, имя, отчество соискателя	Решение о присвоении статуса аттестованного эксперта:
1.	Аврутов Юрий Иосифович	<ul style="list-style-type: none"> - выявленные объекты культурного наследия в целях обоснования целесообразности включения данных объектов в реестр; - документы, обосновывающие включение объектов культурного наследия в реестр; - документы, обосновывающие исключение объектов культурного наследия из реестра; - документы, обосновывающие изменение категории историко-культурного значения объекта культурного наследия; - документы, обосновывающие отнесение объекта культурного наследия к историко-культурным заповедникам, особо ценным объектам культурного наследия народов Российской Федерации либо объектам всемирного культурного и природного наследия; - проектная документация на проведение работ по сохранению объектов культурного наследия; - документация или разделы документации, обосновывающие меры по обеспечению сохранности объекта культурного наследия, включенного в реестр, выявленного объекта культурного наследия либо объекта, обладающего признаками объекта культурного наследия, при проведении земляных, мелиоративных, хозяйственных работ, указанных в статье 30 Федерального закона работ по использованию лесов и иных работ в границах территории объекта культурного наследия либо на земельном участке, непосредственно связанном с земельным участком в границах территории объекта культурного наследия;

		<ul style="list-style-type: none"> - проектная документация на проведение работ по сохранению объектов культурного наследия; - документация или разделы документации, обосновывающие меры по обеспечению сохранности объекта культурного наследия, включенного в реестр, выявленного объекта культурного наследия либо объекта, обладающего признаками объекта культурного наследия, при проведении земляных, мелиоративных, хозяйственных работ, указанных в статье 30 Федерального закона работ по использованию лесов и иных работ в границах территории объекта культурного наследия либо на земельном участке, непосредственно связанном с земельным участком в границах территории объекта культурного наследия.
13.	Лазаретов Игорь Павлович	<ul style="list-style-type: none"> - выявленные объекты культурного наследия в целях обоснования целесообразности включения данных объектов в реестр; - документы, обосновывающие включение объектов культурного наследия в реестр; - документы, обосновывающие исключение объектов культурного наследия из реестра; - земли, подлежащие воздействию земляных, строительных, мелиоративных, хозяйственных работ, предусмотренных статьей 25 Лесного кодекса Российской Федерации работ по использованию лесов (за исключением работ, указанных в пунктах 3, 4 и 7 части 1 статьи 25 Лесного кодекса Российской Федерации) и иных работ, в случае, если указанные земли расположены в границах территорий, утвержденных в соответствии с пунктом 34.2 пункта 1 статьи 9 Федерального закона; - документация или разделы документации, обосновывающие меры по обеспечению сохранности объекта культурного наследия, включенного в реестр, выявленного объекта культурного наследия либо объекта, обладающего признаками объекта культурного наследия, при проведении земляных, мелиоративных, хозяйственных работ, указанных в статье 30 Федерального закона работ по использованию лесов и иных работ в границах территории объекта культурного наследия либо на земельном участке, непосредственно связанном с земельным участком в границах территории объекта культурного наследия;

		<ul style="list-style-type: none"> - документация, за исключением научных отчетов о выполненных археологических полевых работах, содержащая результаты исследований, в соответствии с которыми определяется наличие или отсутствие объектов, обладающих признаками объекта культурного наследия, на земельных участках, подлежащих воздействию земляных, строительных, мелиоративных, хозяйственных работ, указанных в статье 30 Федерального закона работ по использованию лесов и иных работ.
14.	Лапшин Андрей Сергеевич	<ul style="list-style-type: none"> - выявленные объекты культурного наследия в целях обоснования целесообразности включения данных объектов в реестр; - документы, обосновывающие включение объектов культурного наследия в реестр; - земли, подлежащие воздействию земляных, строительных, мелиоративных, хозяйственных работ, предусмотренных статьей 25 Лесного кодекса Российской Федерации работ по использованию лесов (за исключением работ, указанных в пунктах 3, 4 и 7 части 1 статьи 25 Лесного кодекса Российской Федерации) и иных работ, в случае, если указанные земли расположены в границах территорий, утвержденных в соответствии с пунктом 34.2 пункта 1 статьи 9 Федерального закона; - документация, за исключением научных отчетов о выполненных археологических полевых работах, содержащая результаты исследований, в соответствии с которыми определяется наличие или отсутствие объектов, обладающих признаками объекта культурного наследия, на земельных участках, подлежащих воздействию земляных, строительных, мелиоративных, хозяйственных работ, указанных в статье 30 Федерального закона работ по использованию лесов и иных работ.
15.	Малихова Наталья Геннадьевна	<ul style="list-style-type: none"> - проектная документация на проведение работ по сохранению объектов культурного наследия; - документация или разделы документации, обосновывающие меры по обеспечению сохранности объекта культурного наследия, включенного в реестр, выявленного объекта культурного наследия либо объекта, обладающего признаками объекта культурного наследия, при проведении земляных, мелиоративных, хозяйственных работ, указанных в статье 30 Федерального закона работ по

Приложение 12

**Выдержки из приказа № 1668 от 11.10.2021 г.
«Об утверждении статуса аттестованного эксперта по
проведению государственной историко-культурной
экспертизы»**



МИНИСТЕРСТВО КУЛЬТУРЫ
РОССИЙСКОЙ ФЕДЕРАЦИИ

ПРИКАЗ

от 11 октября 2021

Москва

№ 1668

**Об аттестации экспертов по проведению государственной
историко-культурной экспертизы**

В соответствии с Федеральным законом от 25 июня 2002 г. № 73-ФЗ «Об объектах культурного наследия (памятниках истории и культуры) народов Российской Федерации», пунктом 9 Положения о государственной историко-культурной экспертизе, утвержденного постановлением Правительства Российской Федерации от 15 июля 2009 г. № 569, Положением о порядке аттестации экспертов по проведению государственной историко-культурной экспертизы, утвержденным приказом Минкультуры России от 26 августа 2010 г. № 563 (в редакции приказа Минкультуры России от 17 октября 2011 г. № 1003), руководствуясь Положением об аттестационной комиссии Минкультуры России, утвержденным приказом Минкультуры России от 29 декабря 2011 г. № 1276, протоколом заседания аттестационной комиссии Министерства культуры Российской Федерации по аттестации экспертов по проведению государственной историко-культурной экспертизы от 29 сентября 2021 г.,
п р и к а з ы в а ю:

1. Аттестовать экспертов по проведению государственной историко-культурной экспертизы согласно приложению к настоящему приказу.

2. Департаменту государственной охраны культурного наследия (Р.А.Рыбало) обеспечить размещение информации об аттестованных экспертах на официальном сайте Минкультуры России в сети Интернет.

3. Контроль за исполнением настоящего приказа оставляю за собой.

Первый заместитель Министра



С.Г.Обрывалин

Приложение
к приказу Министерства культуры
Российской Федерации
от « 11 » сентября 2021 г.
№ 1668

Аттестованные эксперты по проведению
государственной историко-культурной экспертизы

№ п/ п	Фамилия, имя, отчество соискателя	Решение о присвоении статуса аттестованного эксперта:
1.	Абуханов Абдурахман Залимханович	<ul style="list-style-type: none"> - выявленные объекты культурного наследия в целях обоснования целесообразности включения данных объектов в реестр; - документы, обосновывающие включение объектов культурного наследия в реестр; - проектная документация на проведение работ по сохранению объектов культурного наследия; - документация или разделы документации, обосновывающие меры по обеспечению сохранности объекта культурного наследия, включенного в реестр, выявленного объекта культурного наследия либо объекта, обладающего признаками объекта культурного наследия, при проведении земляных, мелиоративных, хозяйственных работ, указанных в статье 30 Федерального закона от 25.06.2002 № 73-ФЗ «Об объектах культурного наследия (памятниках истории и культуры) народов Российской Федерации» (далее – Федеральный закон) работ по использованию лесов и иных работ в границах территории объекта культурного наследия либо на земельном участке, непосредственно связанном с земельным участком в границах территории объекта культурного наследия.
2.	Аксенов Виктор Викторович	<ul style="list-style-type: none"> - выявленные объекты культурного наследия в целях обоснования целесообразности включения данных объектов в реестр; - документы, обосновывающие включение объектов культурного наследия в реестр; - документы, обосновывающие изменение категории историко-культурного значения объекта культурного наследия; - проектная документация на проведение работ по сохранению объектов культурного наследия;

		<ul style="list-style-type: none"> - документы, обосновывающие включение объектов культурного наследия в реестр; - документы, обосновывающие изменение категории историко-культурного значения объекта культурного наследия; - документы, обосновывающие отнесение объекта культурного наследия к историко-культурным заповедникам, особо ценным объектам культурного наследия народов Российской Федерации либо объектам всемирного культурного и природного наследия; - проектная документация на проведение работ по сохранению объектов культурного наследия.
23.	Поляков Андрей Владимирович	<ul style="list-style-type: none"> - выявленные объекты культурного наследия в целях обоснования целесообразности включения данных объектов в реестр; - документы, обосновывающие включение объектов культурного наследия в реестр; - документы, обосновывающие исключение объектов культурного наследия из реестра; - земли, подлежащие воздействию земляных, строительных, мелиоративных, хозяйственных работ, предусмотренных статьей 25 Лесного кодекса Российской Федерации работ по использованию лесов (за исключением работ, указанных в пунктах 3, 4 и 7 части 1 статьи 25 Лесного кодекса Российской Федерации) и иных работ, в случае, если указанные земли расположены в границах территорий, утвержденных в соответствии с пунктом 34.2 пункта 1 статьи 9 Федерального закона; - документация или разделы документации, обосновывающие меры по обеспечению сохранности объекта культурного наследия, включенного в реестр, выявленного объекта культурного наследия либо объекта, обладающего признаками объекта культурного наследия, при проведении земляных, мелиоративных, хозяйственных работ, указанных в статье 30 Федерального закона работ по использованию лесов и иных работ в границах территории объекта культурного наследия либо на земельном участке, непосредственно связанном с земельным участком в границах территории объекта культурного наследия; - документация, за исключением научных отчетов о выполненных археологических полевых работах, содержащая результаты исследований, в соответствии с которыми определяется наличие или отсутствие

		<p>объектов, обладающих признаками объекта культурного наследия, на земельных участках, подлежащих воздействию земляных, строительных, мелиоративных, хозяйственных работ, указанных в статье 30 Федерального закона работ по использованию лесов и иных работ.</p>
24.	Прямухин Алексей Николаевич	<ul style="list-style-type: none"> - выявленные объекты культурного наследия в целях обоснования целесообразности включения данных объектов в реестр; - документы, обосновывающие включение объектов культурного наследия в реестр; - земли, подлежащие воздействию земляных, строительных, мелиоративных, хозяйственных работ, предусмотренных статьей 25 Лесного кодекса Российской Федерации работ по использованию лесов (за исключением работ, указанных в пунктах 3, 4 и 7 части 1 статьи 25 Лесного кодекса Российской Федерации) и иных работ, в случае, если указанные земли расположены в границах территорий, утвержденных в соответствии с пунктом 34.2 пункта 1 статьи 9 Федерального закона; - документация или разделы документации, обосновывающие меры по обеспечению сохранности объекта культурного наследия, включенного в реестр, выявленного объекта культурного наследия либо объекта, обладающего признаками объекта культурного наследия, при проведении земляных, мелиоративных, хозяйственных работ, указанных в статье 30 Федерального закона работ по использованию лесов и иных работ в границах территории объекта культурного наследия либо на земельном участке, непосредственно связанном с земельным участком в границах территории объекта культурного наследия; - документация, за исключением научных отчетов о выполненных археологических полевых работах, содержащая результаты исследований, в соответствии с которыми определяется наличие или отсутствие объектов, обладающих признаками объекта культурного наследия, на земельных участках, подлежащих воздействию земляных, строительных, мелиоративных, хозяйственных работ, указанных в статье 30 Федерального закона работ по использованию лесов и иных работ.

25.	Сахновский Виктор Александрович	<ul style="list-style-type: none">- выявленные объекты культурного наследия в целях обоснования целесообразности включения данных объектов в реестр;- документы, обосновывающие включение объектов культурного наследия в реестр;- проектная документация на проведение работ по сохранению объектов культурного наследия;- документация или разделы документации, обосновывающие меры по обеспечению сохранности объекта культурного наследия, включенного в реестр, выявленного объекта культурного наследия либо объекта, обладающего признаками объекта культурного наследия, при проведении земляных, мелиоративных, хозяйственных работ, указанных в статье 30 Федерального закона работ по использованию лесов и иных работ в границах территории объекта культурного наследия либо на земельном участке, непосредственно связанном с земельным участком в границах территории объекта культурного наследия.
26.	Субботин Андрей Викторович	<ul style="list-style-type: none">- выявленные объекты культурного наследия в целях обоснования целесообразности включения данных объектов в реестр;- документы, обосновывающие включение объектов культурного наследия в реестр;- документы, обосновывающие исключение объектов культурного наследия из реестра;- земли, подлежащие воздействию земляных, строительных, мелиоративных, хозяйственных работ, предусмотренных статьей 25 Лесного кодекса Российской Федерации работ по использованию лесов (за исключением работ, указанных в пунктах 3, 4 и 7 части 1 статьи 25 Лесного кодекса Российской Федерации) и иных работ, в случае, если указанные земли расположены в границах территорий, утвержденных в соответствии с пунктом 34.2 пункта 1 статьи 9 Федерального закона;- документация или разделы документации, обосновывающие меры по обеспечению сохранности объекта культурного наследия, включенного в реестр, выявленного объекта культурного наследия либо объекта, обладающего признаками объекта культурного наследия, при проведении земляных, мелиоративных, хозяйственных работ, указанных в статье 30 Федерального закона работ по использованию лесов и иных работ в границах территории объекта культурного

		<p>наследия либо на земельном участке, непосредственно связанном с земельным участком в границах территории объекта культурного наследия;</p> <ul style="list-style-type: none"> - документация, за исключением научных отчетов о выполненных археологических полевых работах, содержащая результаты исследований, в соответствии с которыми определяется наличие или отсутствие объектов, обладающих признаками объекта культурного наследия, на земельных участках, подлежащих воздействию земляных, строительных, мелиоративных, хозяйственных работ, указанных в статье 30 Федерального закона работ по использованию лесов и иных работ.
27.	Сурков Алексей Владимирович	<ul style="list-style-type: none"> - выявленные объекты культурного наследия в целях обоснования целесообразности включения данных объектов в реестр; - документы, обосновывающие включение объектов культурного наследия в реестр; - документация или разделы документации, обосновывающие меры по обеспечению сохранности объекта культурного наследия, включенного в реестр, выявленного объекта культурного наследия либо объекта, обладающего признаками объекта культурного наследия, при проведении земляных, мелиоративных, хозяйственных работ, указанных в статье 30 Федерального закона работ по использованию лесов и иных работ в границах территории объекта культурного наследия либо на земельном участке, непосредственно связанном с земельным участком в границах территории объекта культурного наследия; - документация, за исключением научных отчетов о выполненных археологических полевых работах, содержащая результаты исследований, в соответствии с которыми определяется наличие или отсутствие объектов, обладающих признаками объекта культурного наследия, на земельных участках, подлежащих воздействию земляных, строительных, мелиоративных, хозяйственных работ, указанных в статье 30 Федерального закона работ по использованию лесов и иных работ.
28.	Тарновский Владимир Викторович	<ul style="list-style-type: none"> - выявленные объекты культурного наследия в целях обоснования целесообразности включения данных объектов в реестр; - документы, обосновывающие включение объектов культурного наследия в реестр;

Приложение 13

**Выдержки из приказа № 235 от 01.03.2022 г.
«Об утверждении статуса аттестованного эксперта по
проведению государственной историко-культурной
экспертизы»**



**МИНИСТЕРСТВО КУЛЬТУРЫ
РОССИЙСКОЙ ФЕДЕРАЦИИ**

ПРИКАЗ

от 1 марта 2022

Москва

№ 235

**Об аттестации экспертов по проведению государственной
историко-культурной экспертизы**

В соответствии с Федеральным законом от 25 июня 2002 г. № 73-ФЗ «Об объектах культурного наследия (памятниках истории и культуры) народов Российской Федерации», пунктом 9 Положения о государственной историко-культурной экспертизе, утвержденного постановлением Правительства Российской Федерации от 15 июля 2009 г. № 569, Положением о порядке аттестации экспертов по проведению государственной историко-культурной экспертизы, утвержденным приказом Минкультуры России от 26 августа 2010 г. № 563 (в редакции приказа Минкультуры России от 17 октября 2011 г. № 1003), руководствуясь Положением об аттестационной комиссии Минкультуры России, утвержденным приказом Минкультуры России от 29 декабря 2011 г. № 1276, протоколом заседания аттестационной комиссии Министерства культуры Российской Федерации по аттестации экспертов по проведению государственной историко-культурной экспертизы от 17 февраля 2022 г.,
п р и к а з ы в а ю:

1. Аттестовать экспертов по проведению государственной историко-культурной экспертизы согласно приложению к настоящему приказу.

2. Департаменту государственной охраны культурного наследия (Р.А.Рыбало) обеспечить размещение информации об аттестованных экспертах на официальном сайте Минкультуры России в сети Интернет.

3. Контроль за исполнением настоящего приказа оставляю за собой.

Первый заместитель Министра



С.Г.Обрывалин

Приложение
к приказу Министерства культуры
Российской Федерации
от « 1 » мая 2022 г.
№ 235

Аттестованные эксперты по проведению
государственной историко-культурной экспертизы

№ п/ п	Фамилия, имя, отчество соискателя	Решение о присвоении статуса аттестованного эксперта:
1.	Мялк Анна Вадимовна	<ul style="list-style-type: none"> - выявленные объекты культурного наследия в целях обоснования целесообразности включения данных объектов в реестр; - документы, обосновывающие включение объектов культурного наследия в реестр; - документы, обосновывающие исключение объектов культурного наследия из реестра; - документы, обосновывающие изменение категории историко-культурного значения объекта культурного наследия; - документы, обосновывающие отнесение объекта культурного наследия к историко-культурным заповедникам, особо ценным объектам культурного наследия народов Российской Федерации либо объектам всемирного культурного и природного наследия; - проектная документация на проведение работ по сохранению объектов культурного наследия; - документация или разделы документации, обосновывающие меры по обеспечению сохранности объекта культурного наследия, включенного в реестр, выявленного объекта культурного наследия либо объекта, обладающего признаками объекта культурного наследия, при проведении земляных, мелиоративных, хозяйственных работ, указанных в статье 30 Федерального закона от 25.06.2002 № 73-ФЗ «Об объектах культурного наследия (памятниках истории и культуры) народов Российской Федерации» (далее – Федеральный закон) работ по использованию лесов и иных работ в границах территории объекта культурного наследия либо на земельном участке, непосредственно

		<p>связанном с земельным участком в границах территории объекта культурного наследия;</p> <ul style="list-style-type: none"> - проекты зон охраны объекта культурного наследия; - документация, обосновывающая границы защитной зоны объекта культурного наследия.
24.	Рубель Александр Андреевич	<ul style="list-style-type: none"> - проекты зон охраны объекта культурного наследия.
25.	Садыков Тимур Рашитович	<ul style="list-style-type: none"> - выявленные объекты культурного наследия в целях обоснования целесообразности включения данных объектов в реестр; - документы, обосновывающие включение объектов культурного наследия в реестр.
26.	Соловьев Сергей Львович	<ul style="list-style-type: none"> - выявленные объекты культурного наследия в целях обоснования целесообразности включения данных объектов в реестр; - земли, подлежащие воздействию земляных, строительных, мелиоративных, хозяйственных работ, предусмотренных статьей 25 Лесного кодекса Российской Федерации работ по использованию лесов (за исключением работ, указанных в пунктах 3, 4 и 7 части 1 статьи 25 Лесного кодекса Российской Федерации) и иных работ, в случае, если указанные земли расположены в границах территорий, утвержденных в соответствии с пунктом 34.2 пункта 1 статьи 9 Федерального закона; - документы, обосновывающие включение объектов культурного наследия в реестр; - документы, обосновывающие исключение объектов культурного наследия из реестра; - документация, за исключением научных отчетов о выполненных археологических полевых работах, содержащая результаты исследований, в соответствии с которыми определяется наличие или отсутствие объектов, обладающих признаками объекта культурного наследия, на земельных участках, подлежащих воздействию земляных, строительных, мелиоративных, хозяйственных работ, указанных в статье 30 Федерального закона работ по использованию лесов и иных работ; - документация или разделы документации, обосновывающие меры по обеспечению сохранности объекта культурного наследия, включенного в реестр, выявленного объекта культурного наследия либо

		объекта, обладающего признаками объекта культурного наследия, при проведении земляных, мелиоративных, хозяйственных работ, указанных в статье 30 Федерального закона работ по использованию лесов и иных работ в границах территории объекта культурного наследия либо на земельном участке, непосредственно связанном с земельным участком в границах территории объекта культурного наследия.
27.	Шумилова Ольга Викторовна	- проектная документация на проведение работ по сохранению объектов культурного наследия.
28.	Юдин Александр Иванович	<ul style="list-style-type: none">- выявленные объекты культурного наследия в целях обоснования целесообразности включения данных объектов в реестр;- земли, подлежащие воздействию земляных, строительных, мелиоративных, хозяйственных работ, предусмотренных статьей 25 Лесного кодекса Российской Федерации работ по использованию лесов (за исключением работ, указанных в пунктах 3, 4 и 7 части 1 статьи 25 Лесного кодекса Российской Федерации) и иных работ, в случае, если указанные земли расположены в границах территорий, утвержденных в соответствии с пунктом 34.2 пункта 1 статьи 9 Федерального закона;- документы, обосновывающие включение объектов культурного наследия в реестр;- документы, обосновывающие исключение объектов культурного наследия из реестра;- документация, за исключением научных отчетов о выполненных археологических полевых работах, содержащая результаты исследований, в соответствии с которыми определяется наличие или отсутствие объектов, обладающих признаками объекта культурного наследия, на земельных участках, подлежащих воздействию земляных, строительных, мелиоративных, хозяйственных работ, указанных в статье 30 Федерального закона работ по использованию лесов и иных работ;- документация или разделы документации, обосновывающие меры по обеспечению сохранности объекта культурного наследия, включенного в реестр, выявленного объекта культурного наследия либо объекта, обладающего признаками объекта культурного наследия, при проведении земляных, мелиоративных, хозяйственных работ, указанных в статье 30

		Федерального закона работ по использованию лесов и иных работ в границах территории объекта культурного наследия либо на земельном участке, непосредственно связанном с земельным участком в границах территории объекта культурного наследия.
--	--	--
