

АКТ

государственной историко-культурной экспертизы документации,
за исключением научных отчетов о выполненных археологических полевых работах, содержащей результаты исследований, в соответствии с которыми определяется наличие или отсутствие объектов археологического наследия или объектов, обладающих признаками объекта археологического наследия, на земельных участках, подлежащих воздействию земляных, строительных, мелиоративных и (или) хозяйственных работ, предусмотренных статьей 25 Лесного кодекса Российской Федерации работ по использованию лесов (за исключением работ, указанных в пунктах 3, 4 и 7 части 1 статьи 25 Лесного кодекса Российской Федерации) и иных работ в границах земельного участка по адресу: г. Санкт-Петербург, улица Тамбасова
(кадастровый номер: 78:40:0008472:7777)

Дата начала проведения экспертизы: 15 мая 2023 г.

Дата окончания экспертизы: 7 июля 2023 г.

Место проведения экспертизы: г. Санкт-Петербург

Государственный эксперт В.Ю. Соболев

Заказчик экспертизы: ИП Аврух Лев Григорьевич

197371, Санкт-Петербург,
ул. Ольховая, д. 14, корп.1, 230
ОГРНИП: 319784700004521
ИНН: 781011648229

Санкт-Петербург

2023

Настоящий Акт Государственной историко-культурной экспертизы составлен в соответствии с Положением о государственной историко-культурной экспертизе, утвержденным постановлением Правительства Российской Федерации от 15 июля 2009 г. № 569.

Сведения об эксперте:

Фамилия, имя, отчество	Владислав Юрьевич Соболев
Образование	высшее
Специальность	историк, археолог
Стаж работы	26 лет
Место работы и должность	Санкт-Петербургский Государственный университет, Лаборатория археологии, исторической социологии и культурного наследия им. Г.С. Лебедева, ст. научн. сотр.
Реквизиты аттестации	Государственный эксперт по проведению историко-культурной экспертизы (Приказ Министерства культуры Российской Федерации № 1809 от 09.11.2021 "Об аттестации эксперта по проведению государственной историко-культурной экспертизы"; Приложение к Приказу №1809, п. 28.
Объекты экспертизы:	<ul style="list-style-type: none"> - выявленные объекты культурного наследия в целях обоснования целесообразности включения данных объектов в реестр; - земли, подлежащие воздействию земляных, строительных, мелиоративных, хозяйственных работ, предусмотренных статьей 25 Лесного кодекса Российской Федерации работ по использованию лесов (за исключением работ, указанных в пунктах 3, 4 и 7 части 1 статьи 25 Лесного кодекса Российской Федерации) и иных работ, в случае, если указанные земли расположены в границах территорий, утвержденных в соответствии с пунктом 34.2 пункта 1 статьи 9 настоящего Федерального закона; - документы, обосновывающие включение объектов культурного наследия в реестр; - документы, обосновывающие исключение объектов культурного наследия из реестра; - документация, за исключением научных отчетов о выполненных археологических полевых работах, содержащая результаты исследований, в соответствии с которыми определяется наличие или отсутствие объектов, обладающих признаками объекта культурного наследия, на земельных участках, подлежащих воздействию земляных, строительных, мелиоративных, хозяйственных работ, работ по использованию лесов и иных работ; - документация или разделы документации, обосновывающие меры по обеспечению сохранности объекта культурного наследия, включенного в реестр, выявленного объекта культурного наследия либо объекта, обладающего признаками объекта культурного наследия, при проведении земляных, мелиоративных, хозяйственных работ, указанных в настоящей статье работ по использованию лесов и иных работ в границах территории объекта культурного наследия либо на земельном участке, непосредственно связанном с земельным участком в границах территории объекта культурного наследия.

В соответствии с законодательством Российской Федерации эксперт несет ответственность за достоверность сведений, изложенных в заключении экспертизы.



Эксперт В.Ю. Соболев

Отношения к заказчику

Эксперт:

- не имеет родственных связей с заказчиком (его должностными лицами, работниками);
- не состоит в трудовых отношениях с заказчиком;
- не имеет долговых или иных имущественных обязательств перед заказчиком (его должностным лицом или работником), а также заказчик (его должностное лицо или работник) не имеет долговых или иных имущественных обязательств перед экспертом;
- не владеет ценными бумагами, акциями (долями участия, паями в уставных (складочных) капиталах) заказчика;
- не заинтересован в результатах исследований и решений, вытекающих из заключения экспертизы, с целью получения выгоды в виде денег, ценностей, иного имущества, услуг имущественного характера или имущественных прав для себя или третьих лиц.

Основание проведения государственной историко-культурной экспертизы

1. Федеральный закон от 25.06.2002 № 73-ФЗ «Об объектах культурного наследия (памятниках истории и культуры) народов Российской Федерации» (в действующей редакции);
2. Положение о государственной историко-культурной экспертизе, утвержденное Постановлением Правительства РФ от 15.07.2009 № 569 и последующие дополнения к нему;
3. Письмо Комитета по государственному контролю, использованию и охране памятников истории и культуры Санкт-Петербурга от 28.03.2023 г. № 01-43-4195/23-0-1.
4. Договор № 05/15-2-23-ДОГ от «15» мая 2023 г., заключенный между ИП Аврухом Л.Г. и государственным экспертом В.Ю.Соболевым.

ЦЕЛЬ И ОБЪЕКТ ЭКСПЕРТИЗЫ

Цель экспертизы: Определения наличия или отсутствия объектов культурного наследия, включенных в реестр, выявленных объектов культурного наследия либо объектов, обладающих признаками объекта культурного наследия на земельных участках, землях лесного фонда либо в границах водных объектов или их частей, подлежащих воздействию земляных, строительных, мелиоративных, хозяйственных работ, указанных в статье 30 Федерального закона №73-ФЗ работ по использованию лесов и иных работ в случае, если орган охраны объектов культурного наследия не имеет данных об отсутствии на указанных земельных участках, землях лесного фонда либо водных объектах или их частях объектов культурного наследия либо объектов, обладающих признаками объекта культурного наследия в соответствии со статьей 3 Федерального закона №73-ФЗ в границах земельного участка по адресу: Санкт-Петербург, ул. Тамбасова (кадастровый номер 78:40:0008472:7777).

Объект экспертизы: документация, за исключением научных отчетов о выполненных археологических полевых работах, содержащей результаты исследований, в соответствии с которыми определяется наличие или отсутствие выявленных объектов и объектов, обладающих признаками объекта культурного наследия, на земельных участках, подлежащих воздействию земляных, строительных, мелиоративных и (или) хозяйственных работ, предусмотренных статьей 25 Лесного кодекса Российской Федерации работ по использованию лесов (за исключением работ, указанных в пунктах 3, 4 и 7 части 1 статьи 25 Лесного кодекса Российской Федерации) и иных работ в границах земельного участка по адресу: Санкт-Петербург, ул. Тамбасова (кадастровый номер 78:40:0008472:7777).

ПЕРЕЧЕНЬ ДОКУМЕНТОВ, ПРЕДСТАВЛЕННЫХ ЗАКАЗЧИКОМ

- Письмо Комитета по государственному контролю, использованию и охране памятников истории и культуры Санкт-Петербурга от 28.03.2023 г. № 01-43-4195/23-0-1.
- Градостроительный план земельного участка РФ-78-1-05-000-2023-0428;
- Выписки из Единого государственного реестра недвижимости;
- Техническая документация "Научно-технический отчет об археологических исследованиях на земельном участке с кад. № 78:40:0008472:7777; по ул. Тамбасова в г. Санкт-Петербург и Ленинградской области". Открытый лист № 2004-2023 от 23.06.2023 г. Подготовлен А.М.Жульниковым, Санкт-Петербург, 2023.

Перечень документов и материалов, привлекаемых при проведении экспертизы, а также использованной для нее специальной, технической и справочной литературы

1. Федеральный закон от 25 июня 2002 г. № 73-ФЗ «Об объектах культурного наследия (памятниках истории и культуры) народов Российской Федерации».
2. Федеральный закон от 22 октября 2014 г. № 315-ФЗ «О внесении изменений в Федеральный закон «Об объектах культурного наследия (памятниках истории и культуры) народов Российской Федерации» и отдельные законодательные акты Российской Федерации».
3. Положение о государственной историко-культурной экспертизе, утвержденное Постановлением Правительства РФ от 15.07.2009 № 569 и последующие дополнениями к нему.
4. Приказ Министерства культуры Российской Федерации от 1 сентября 2015 г. № 2328 "Об утверждении перечня отдельных сведений об объектах археологического наследия, которые не подлежат опубликованию".
5. Положение о едином государственном реестре объектов культурного наследия (памятников истории и культуры) народов Российской Федерации, утвержденное приказом Министерства культуры Российской Федерации от 30.10.2011 № 954.
6. Инструкция Министерства культуры «О порядке учета, обеспечения сохранности, использования и реставрации недвижимых памятников истории и культуры».
7. Аветиков А.А., Соловьёв С.Л. Исследование территории шведского города Ниена // Бюллетень Института Истории Материальной Культуры РАН (Охранная археология). СПб. 2011.

8. Геоморфологическое районирование СССР. М., 1980.
 9. Глезеров С.Е. Исторические районы Петербурга от А до Я. СПб., 2013.
 10. Гусенцова Т. М., Сорокин П. Е. Охта 1 – Первый памятник эпох неолита и раннего металла в центральной части Петербурга. // Российский археологический сборник. Вып. 1. СПб. 2011.
 11. Долуханов П. М. О Геолого-геоморфологических условиях залегания некоторых первобытных памятников. // Герасимов Д.В., Лисицын С.Н., Тимофеев В.И. Материалы к археологической карте Карельского перешейка (Ленинградская область) // Памятники каменного века и периода раннего металла. СПб. 2003.
 12. История Карелии с древнейших времен до наших дней. Петрозаводск, 2011.
 13. Кепсу С. Петербург до Петербурга. История устья Невы до основания города Петра. СПб., 2008.
 14. Кобак А. В., Приютко Ю.М. Исторические кладбища Санкт-Петербурга. М., СПб., 2009.
 15. Плоткин Е.М. Правовые основы охраны археологического наследия Санкт-Петербурга // Бюллетень Института истории материальной культуры РАН (охранная археология). Вып. 1. СПб. 2010.
 16. Ростунов И. И., Авдеев В. А., Осипова М.Н., Соколов Ю. Ф. История Северной войны. 1700-1721. М., 1987.
 17. Семенцов С. В. К вопросу об особенностях заселения территорий Приневья в конце XV - начале XVI веков // Петербургские чтения-97. СПб., 1997.
 18. Сорокин П.Е. О системе расселения в Приневье в допетровское время // Сельская Русь в IX–XVI вв. М. 2008.
 19. Сорокин П.Е. Археологические исследования в Санкт-Петербурге // Клио № 7 (103). СПб. 2015.
 20. Сорокин П. Е. Окрестности Петербурга. Из истории ижорской земли. СПб., 2017.
 21. Сорокин П.Е., Поляков А.В., Иванова А.В., Михайлов К.А., Лазаретов И.П., Гукин В.Д., Ахмадеева М.М., Глыбин В.А., Попов С.Г., Семенов С.А. Археологические исследования крепостей Ландскрона и Ниеншанц в устье реки Охты в 2008 г.: Предварительные результаты. // Археологическое наследие Санкт-Петербурга. Вып. 3. СПб. 2009.
 22. Сорокин П.Е., Гусенцова Т.М., Глухов В.О., Екимова А.А., Кулькова М.Н., Мокрушин В.П. Некоторые результаты изучения поселения Охта-1 в Санкт-Петербурге. Эпоха неолита – раннего металла. // Археологическое наследие Санкт-Петербурга. Вып. 3. СПб., 2009.
 23. Шаскольский И. П. Борьба Руси против шведской экспансии в Карелии конец XIII — начало XIV в. Петрозаводск, 1987.
 24. Шаскольский И. П. Борьба Руси за сохранения выхода к Балтийскому морю в XVI в. Л., 1987.
- Старые карты России и мира онлайн [Электронный ресурс]. Режим доступа: <http://www.etomesto.ru>
- Старые карты России и мира онлайн [Электронный ресурс]. Режим доступа: <http://www.retromap.ru>

Сведения об обстоятельствах, повлиявших на процесс проведения и результаты экспертизы

Обстоятельства, повлиявшие на процесс проведения и результаты экспертизы, отсутствуют.

СВЕДЕНИЯ О ПРОВЕДЕННЫХ ИССЛЕДОВАНИЯХ

В процессе проведения экспертизы рассмотрена представленная Заказчиком документация, в соответствии с которой определяется наличие или отсутствие объектов археологического наследия или объектов, обладающих признаками объектов археологического наследия, на части земельного участка, подлежащего воздействию земляных, строительных, мелиоративных и (или) хозяйственных работ в границах земельного участка по адресу: г . Санкт-Петербург, улица Тамбасова (кадастровый номер 78:40:0008472:7777).

Экспертом проведен сравнительный анализ всего комплекса данных (документов, материалов, информации) по Объекту экспертизы, принятых от Заказчика, и оценка обоснованности изложенных выводов и предложений.

В документах, представленных для проведения экспертизы, несоответствий не выявлено. Объем представленной документации достаточен для подготовки заключения (акта) государственной историко-культурной экспертизы.

ФАКТЫ И СВЕДЕНИЯ, ВЫЯВЛЕННЫЕ И УСТАНОВЛЕННЫЕ В РЕЗУЛЬТАТЕ ПРОВЕДЕННЫХ ИССЛЕДОВАНИЙ

Земельный участок адресу: г . Санкт-Петербург, улица Тамбасова (кадастровый номер 78:40:0008472:7777) находится в Красносельском районе, его площадь составляет 19722 м².

Согласно Письму Комитета по государственному контролю, использованию и охране памятников истории и культуры Санкт-Петербурга от 28.03.2023 г. № 01-43-4195/23-0-1 данный земельный участок расположен в границах единой зоны регулирования застройки и хозяйственной деятельности (участок ЗРЗ(16)04) объектов культурного наследия.

В пределах границ вышеуказанного земельного участка отсутствуют объекты (выявленные объекты) культурного наследия; объекты культурного наследия, включенные в Единый государственный реестр объектов культурного наследия (памятников истории и культуры) народов Российской Федерации, а также защитная зона объектов культурного наследия.

К границам участка непосредственно не примыкают объекты (выявленные объекты) культурного наследия.

Согласно приказу Минкультуры России от 30.10.2020 № 1295 (ред. от 19.10.2022) «Об утверждении предмета охраны, границ территории и требований к градостроительным регламентам в границах территории исторического поселения федерального значения город Санкт-Петербург», участок расположен вне границ территории исторического поселения.

Сведениями об отсутствии на Участке реализации проектных решений объектов археологического наследия и объектов, обладающих признаками объекта культурного (археологического) наследия, Комитет не располагает.

Археологическое обследование участка проводилось на основании Открытого листа №2004-2023 от 23.06.2023, выданного на имя кандидата исторических наук Жульникова Александра Михайловича в строгом соответствии действующим законодательством, методика проведения обследования определена «Положением о порядке проведения археологических полевых работ и составления научной отчетной документации», утвержденным постановлением Бюро Отделения историко-филологических наук Российской Академии наук от 20 июня 2018 г. №32.

Участок работ располагается на территории, ранее занимавшейся киностудией "Ленфильм", построившей на протяжении 1970-х - 2000-х гг. годы различные здания и сооружения. Ко времени проведения археологического обследования постройки в пределах участка были снесены, их остатки и другой строительный мусор разровнены в пределах участка. Участок работ пересекают инженерные сети.

Рельеф участка равнинный, спланированный. Угол наклона площадки изысканий менее одного градуса. Незначительное понижение высотных отметок прослеживается с северо-востока на юго-запад. На участке заложено 3 разведочных шурфа, в которых прослежена схожая стратиграфическая картина: под слоем присыпанного песком строительного мусора залегал нивелирующий слой желтого крупнозернистого песка мощностью до 1.5 м, ниже которого прослежен погребенный дерн и материк – глина различных цветов.

Культурный слой, отдельные артефакты или иные объекты культурного (археологического) наследия обнаружены не были. Разведочной археологической шурфовкой пройдены все послеледниковые отложения, в которых потенциально можно было бы ожидать обнаружения объектов археологического наследия или объектов, обладающих признаками объектов археологического наследия.

ОБОСНОВАНИЯ ВЫВОДА ЭКСПЕРТИЗЫ

1. Изученная документация и привлеченные источники содержат полноценные сведения об испрашиваемом земельном участке и исчерпывающую информацию, необходимую для принятия решения о возможности проведения земляных, строительных, мелиоративных, хозяйственных работ, работ по использованию лесов (за исключением работ, указанных в пунктах 3, 4 и 7 части 1 статьи 25 Лесного кодекса Российской Федерации) и иных работ.

2. В разведочных археологических шурфах, заложенных на территории участка обследования, отдельные артефакты, культурные напластования и/или комплексы материала, датированного возрастом старше 100 (ста) лет не выявлены.

По итогам анализа представленной документации факт отсутствия объектов археологического наследия или объектов, обладающих признаками объектов археологического наследия на земельном участке по адресу: г. Санкт-Петербург, ул. Тамбасова (кадастровый номер 78:40:0008472:7777) считать доказанным.

ВЫВОД ЭКСПЕРТИЗЫ

Экспертом сделан вывод о возможности (положительное заключение) проведения земляных, строительных, мелиоративных и (или) хозяйственных работ, предусмотренных статьей 25 Лесного кодекса Российской Федерации работ по использованию лесов и иных работ при определении отсутствия или наличия выявленных объектов археологического наследия на земельных участках, землях лесного фонда либо в границах водных объектов или их частей, подлежащих воздействию земляных, строительных, мелиоративных и (или) хозяйственных работ, предусмотренных статьей 25 Лесного кодекса Российской Федерации работ по использованию лесов и иных работ в границах земельного участка по адресу: г. Санкт-Петербург, ул. Тамбасова (кадастровый номер 78:40:0008472:7777) ввиду отсутствия в пределах обследованной части земельного участка выявленных объектов археологического наследия.


В.Ю. Соболев

07 июля 2023 г.

Перечень приложений к экспертизе:

Приложение 1. Копия Договора № 05/15-2-23-ДОГ от «15» мая 2023 г., заключенного между ИП Аврухом Л.Г. и государственным экспертом В.Ю.Соболевым на проведение Государственной историко-культурной экспертизы и Технического задания к нему.

Приложение 2. Копия документов об аттестации государственного эксперта;

Приложение 3. Копии документов, предоставленных Заказчиком:

- Письмо Комитета по государственному контролю, использованию и охране памятников истории и культуры Санкт-Петербурга от 28.03.2023 г. № 01-43-4195/23-0-1.
- Градостроительный план земельного участка РФ-78-1-05-000-2023-0428;
- Выписки из Единого государственного реестра недвижимости;
- Техническая документация "Научно-технический отчет об археологических исследованиях на земельном участке с кад. № 78:40:0008472:7777; по ул. Тамбасова в г. Санкт-Петербург". Открытый лист № 2004-2023 от 23.06.2023 г. Подготовлен А.М.Жульниковым, Санкт-Петербург, 2023.

ПРИЛОЖЕНИЕ № 2

к Акту государственной историко-культурной экспертизы документации, за исключением научных отчетов о выполненных археологических полевых работах, содержащей результаты исследований, в соответствии с которыми определяется наличие или отсутствие объектов археологического наследия или объектов, обладающих признаками объекта археологического наследия, на земельных участках, подлежащих воздействию земляных, строительных, мелиоративных и (или) хозяйственных работ, предусмотренных статьей 25 Лесного кодекса Российской Федерации работ по использованию лесов (за исключением работ, указанных в пунктах 3, 4 и 7 части 1 статьи 25 Лесного кодекса Российской Федерации) и иных работ в границах земельного участка по адресу: г. Санкт-Петербург, улица Тамбасова (кадастровый номер: 78:40:0008472:7777)

КОПИЯ ДОКУМЕНТОВ ОБ АТТЕСТАЦИИ ГОСУДАРСТВЕННОГО ЭКСПЕРТА



**МИНИСТЕРСТВО КУЛЬТУРЫ
РОССИЙСКОЙ ФЕДЕРАЦИИ**

ПРИКАЗ

от 9 ноября 2021 г.

Москва

№ 1809

**Об аттестации экспертов по проведению государственной
историко-культурной экспертизы**

В соответствии с Федеральным законом от 25 июня 2002 г. № 73-ФЗ «Об объектах культурного наследия (памятниках истории и культуры) народов Российской Федерации», пунктом 9 Положения о государственной историко-культурной экспертизе, утвержденного постановлением Правительства Российской Федерации от 15 июля 2009 г. № 569, Положением о порядке аттестации экспертов по проведению государственной историко-культурной экспертизы, утвержденным приказом Минкультуры России от 26 августа 2010 г. № 563 (в редакции приказа Минкультуры России от 17 октября 2011 г. № 1003), руководствуясь Положением об аттестационной комиссии Минкультуры России, утвержденным приказом Минкультуры России от 29 декабря 2011 г. № 1276, протоколами заседания аттестационной комиссии Министерства культуры Российской Федерации по аттестации экспертов по проведению государственной историко-культурной экспертизы от 26 октября 2021 г., от 27 октября 2021 г., п р и к а з ы в а ю:

1. Аттестовать экспертов по проведению государственной историко-культурной экспертизы согласно приложению к настоящему приказу.

2. Департаменту государственной охраны культурного наследия (Р.А.Рыбало) обеспечить размещение информации об аттестованных экспертах на официальном сайте Минкультуры России в сети Интернет.

3. Контроль за исполнением настоящего приказа оставляю за собой.

Первый заместитель Министра



С.Г.Обрывалин

Приложение
к приказу Министерства культуры
Российской Федерации
от « 9 » марта 2021 г.
№ 1809

**Аттестованные эксперты по проведению
государственной историко-культурной экспертизы**

№ п / п	Фамилия, имя, отчество соискателя	Решение о присвоении статуса аттестованного эксперта:
1.	Барашев Михаил Анатольевич	<ul style="list-style-type: none"> - выявленные объекты культурного наследия в целях обоснования целесообразности включения данных объектов в реестр. - документы, обосновывающие включение объектов культурного наследия в реестр; - документы, обосновывающие изменение категории историко-культурного значения объекта культурного наследия.
2.	Васютин Олег Иванович	<ul style="list-style-type: none"> - выявленные объекты культурного наследия в целях обоснования целесообразности включения данных объектов в реестр. - документы, обосновывающие включение объектов культурного наследия в реестр; - проектная документация на проведение работ по сохранению объектов культурного наследия; документация или разделы документации, обосновывающие меры по обеспечению сохранности объекта культурного наследия, включенного в реестр, выявленного объекта культурного наследия либо объекта, обладающего признаками объекта культурного наследия, при проведении земляных, мелиоративных, хозяйственных работ, указанных в статье 30 Федерального закона от 25.06.2002 № 73-ФЗ «Об объектах культурного наследия (памятниках истории и культуры) народов Российской Федерации» (далее – Федеральный закон) работ по использованию лесов и иных работ в границах территории объекта культурного наследия либо на земельном участке, непосредственно связанном с земельным участком в границах территории объекта культурного наследия.

		хозяйственных работ, указанных в статье 30 Федерального закона работ по использованию лесов и иных работ в границах территории объекта культурного наследия либо на земельном участке, непосредственно связанном с земельным участком в границах территории объекта культурного наследия.
28.	Соболев Владислав Юрьевич	<ul style="list-style-type: none"> - выявленные объекты культурного наследия в целях обоснования целесообразности включения данных объектов в реестр; - документы, обосновывающие включение объектов культурного наследия в реестр; - документы, обосновывающие исключение объектов культурного наследия из реестра; - земли, подлежащие воздействию земляных, строительных, мелиоративных, хозяйственных работ, предусмотренных статьей 25 Лесного кодекса Российской Федерации работ по использованию лесов (за исключением работ, указанных в пунктах 3, 4 и 7 части 1 статьи 25 Лесного кодекса Российской Федерации) и иных работ, в случае, если указанные земли расположены в границах территорий, утвержденных в соответствии с пунктом 34.2 пункта 1 статьи 9 Федерального закона; - документация или разделы документации, обосновывающие меры по обеспечению сохранности объекта культурного наследия, включенного в реестр, выявленного объекта культурного наследия либо объекта, обладающего признаками объекта культурного наследия, при проведении земляных, мелиоративных, хозяйственных работ, указанных в статье 30 Федерального закона работ по использованию лесов и иных работ в границах территории объекта культурного наследия либо на земельном участке, непосредственно связанном с земельным участком в границах территории объекта культурного наследия; - документация, за исключением научных отчетов о выполненных археологических полевых работах, содержащая результаты исследований, в соответствии с которыми определяется наличие или отсутствие объектов, обладающих признаками объекта культурного наследия, на земельных участках, подлежащих воздействию земляных, строительных, мелиоративных, хозяйственных работ, указанных в статье 30 Федерального закона работ по использованию лесов и иных работ.

ПРИЛОЖЕНИЕ № 3

к Акту государственной историко-культурной экспертизы документации, за исключением научных отчетов о выполненных археологических полевых работах, содержащей результаты исследований, в соответствии с которыми определяется наличие или отсутствие объектов археологического наследия или объектов, обладающих признаками объекта археологического наследия, на земельных участках, подлежащих воздействию земляных, строительных, мелиоративных и (или) хозяйственных работ, предусмотренных статьей 25 Лесного кодекса Российской Федерации работ по использованию лесов (за исключением работ, указанных в пунктах 3, 4 и 7 части 1 статьи 25 Лесного кодекса Российской Федерации) и иных работ в границах земельного участка по адресу: г. Санкт-Петербург, улица Тамбасова (кадастровый номер: 78:40:0008472:7777)

КОПИИ ДОКУМЕНТОВ, ПРЕДОСТАВЛЕННЫХ ЗАКАЗЧИКОМ



ПРАВИТЕЛЬСТВО САНКТ-ПЕТЕРБУРГА

**КОМИТЕТ ПО ГОСУДАРСТВЕННОМУ
КОНТРОЛЮ, ИСПОЛЬЗОВАНИЮ
И ОХРАНЕ ПАМЯТНИКОВ
ИСТОРИИ И КУЛЬТУРЫ
(КГИОП)**

пл. Ломоносова, д.1, Санкт-Петербург, 191023
Тел. (812) 417-43-03, факс (812) 710-42-45
E-mail: kgiop@gov.spb.ru
<https://www.gov.spb.ru>, <http://kgiop.ru/>

**ООО «РСТИ на Тамбасова
(специализированный застройщик)»**

os19@rsti.ru

№01-43-4195/23-0-1 от 28.03.2023

№ 01-43-4195/23-0-0 от 27.02.2023

На № 8 от 27.02.2023

В ответ на Ваше обращение КГИОП сообщает, что земельный участок по адресу: **г. Санкт-Петербург, улица Тамбасова** (кадастровый номер: 78:40:0008472:7777) расположен в границах:

- единой зоны регулирования застройки и хозяйственной деятельности (участок ЗРЗ(16)04) объектов культурного наследия.

Закон Санкт-Петербурга от 19.01.2009 № 820-7 (в редакции, вступившей в силу 01.08.2021) "О границах объединенных зон охраны объектов культурного наследия, расположенных на территории Санкт-Петербурга, режимах использования земель и требованиях к градостроительным регламентам в границах указанных зон".

В пределах границ вышеуказанного земельного участка отсутствуют объекты (выявленные объекты) культурного наследия; объекты культурного наследия, включенные в Единый государственный реестр объектов культурного наследия (памятников истории и культуры) народов Российской Федерации, а также защитная зона объектов культурного наследия.

К границам участка непосредственно не примыкают объекты (выявленные объекты) культурного наследия.

Согласно приказу Минкультуры России от 30.10.2020 № 1295 (ред. от 19.10.2022) «Об утверждении предмета охраны, границ территории и требований к градостроительным регламентам в границах территории исторического поселения федерального значения город Санкт-Петербург» (далее – историческое поселение), участок расположен вне границ территории исторического поселения.

КГИОП не располагает сведениями о наличии либо отсутствии объектов, обладающих признаками объектов культурного наследия, на рассматриваемом земельном участке. В связи с этим, а также в соответствии с требованиями ст. 30 Федерального закона № 73-ФЗ от 25.06.2002 г. «Об объектах культурного наследия (памятниках истории и культуры) народов Российской Федерации», требуется проведение государственной историко-культурной экспертизы земельного участка. Согласно требованиям п. 11.3 постановления Правительства

Российской Федерации от 15.07.2009 № 569 «Об утверждении Положения о государственной историко-культурной экспертизе» государственная историко-культурная экспертиза земельного участка проводится путем археологической разведки.

Данное письмо носит информативный характер и не является разрешением на производство работ.

**Начальник Управления
государственного реестра
объектов культурного наследия**

**ДОКУМЕНТ ПОДПИСАН
ЭЛЕКТРОННОЙ ПОДПИСЬЮ**

Сертификат 06F237E849F3904F1FB4515726CECA1C
Владелец **Яковлев Петр Олегович**
Действителен с 31.10.2022 по 24.01.2024

П.О. Яковлев

Ерёменко А.В.
(812)417-43-33
Петрова А.А.
(812) 417-43-46

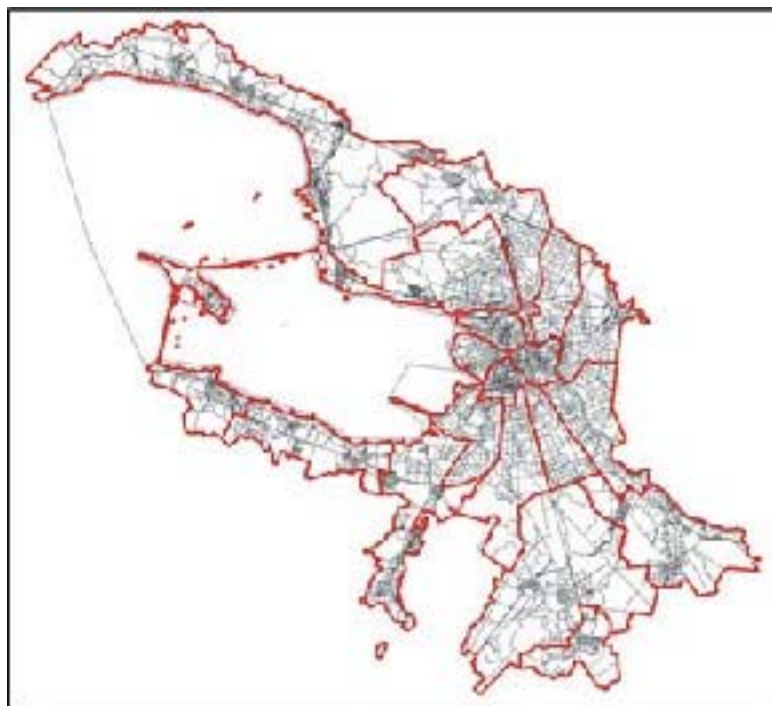
РФ-78-1-05-000-2023-0428

ГРАДОСТРОИТЕЛЬНЫЙ ПЛАН ЗЕМЕЛЬНОГО УЧАСТКА

№01-24-3-437/23 от 09.03.2023

по адресу:

**Санкт-Петербург,
ул. Тамбасова
78:40:0008472:7777**



Санкт-Петербург

2023

**ДОКУМЕНТ ПОДПИСАН
ЭЛЕКТРОННОЙ ПОДПИСЬЮ**

Сертификат 163B4400B1A88702767B0AEF0924D3DCE82D7E8
Владелец **Соколов Павел Сергеевич**
Действителен с 22.12.2021 по 22.03.2023

ГРАДОСТРОИТЕЛЬНЫЙ ПЛАН ЗЕМЕЛЬНОГО УЧАСТКА

№ РФ-78-1-05-000-2023-0428

Градостроительный план земельного участка подготовлен на основании заявления

ООО "РСТИ на Тамбасова (специализированный застройщик)" (регистрационный номер 01-47-8446/23 от 21.02.2023)

(реквизиты заявления правообладателя земельного участка, иного лица в случае, предусмотренном частью 1.1 статьи 57.3 Градостроительного кодекса Российской Федерации, с указанием ф.и.о. заявителя - физического лица, либо реквизиты заявления и наименование заявителя - юридического лица о выдаче градостроительного плана земельного участка)

Местонахождение земельного участка:

Санкт-Петербург,

Красносельский район, муниципальный округ Сосновая поляна

Описание границ земельного участка (образуемого земельного участка):

См. Таблицу «Сведения о характерных точках границы земельного участка».

Кадастровый номер земельного участка (при наличии) или в случае, предусмотренном частью 1.1 статьи 57.3 Градостроительного кодекса Российской Федерации, условный номер образуемого земельного участка на основании утвержденных проекта межевания территории и (или) схемы расположения земельного участка или земельных участков на кадастровом плане территории:

78:40:0008472:7777

Площадь земельного участка:

19722 +/- 49 кв. м

Информация о расположенных в границах земельного участка объектах капитального строительства

Объекты капитального строительства отсутствуют.

Информация о границах зоны планируемого размещения объекта капитального строительства в соответствии с утвержденным проектом планировки территории (при наличии)

Обозначение (номер) характерной точки	Перечень координат характерных точек в системе координат, используемой для ведения Единого государственного реестра недвижимости	
	X	Y
-	-	-

Реквизиты проекта планировки территории и (или) проекта межевания территории в случае, если земельный участок расположен в границах территории, в отношении которой утверждены проект планировки территории и (или) проект межевания территории

Постановление Правительства Санкт-Петербурга от 23.06.2014 №524 "Об утверждении проекта планировки с проектом межевания территории, ограниченной ул. Тамбасова, пр. Ветеранов, ул. Пограничника Гарькавого, Новобелицкой ул., в Красносельском районе".

Постановление Правительства Санкт-Петербурга от 24.01.2023 №39 "О внесении изменений в постановление Правительства Санкт-Петербурга от 23.06.2014 №524".

(указывается в случае, если земельный участок расположен в границах территории в отношении которой утверждены проект планировки территории и (или) проект межевания территории)

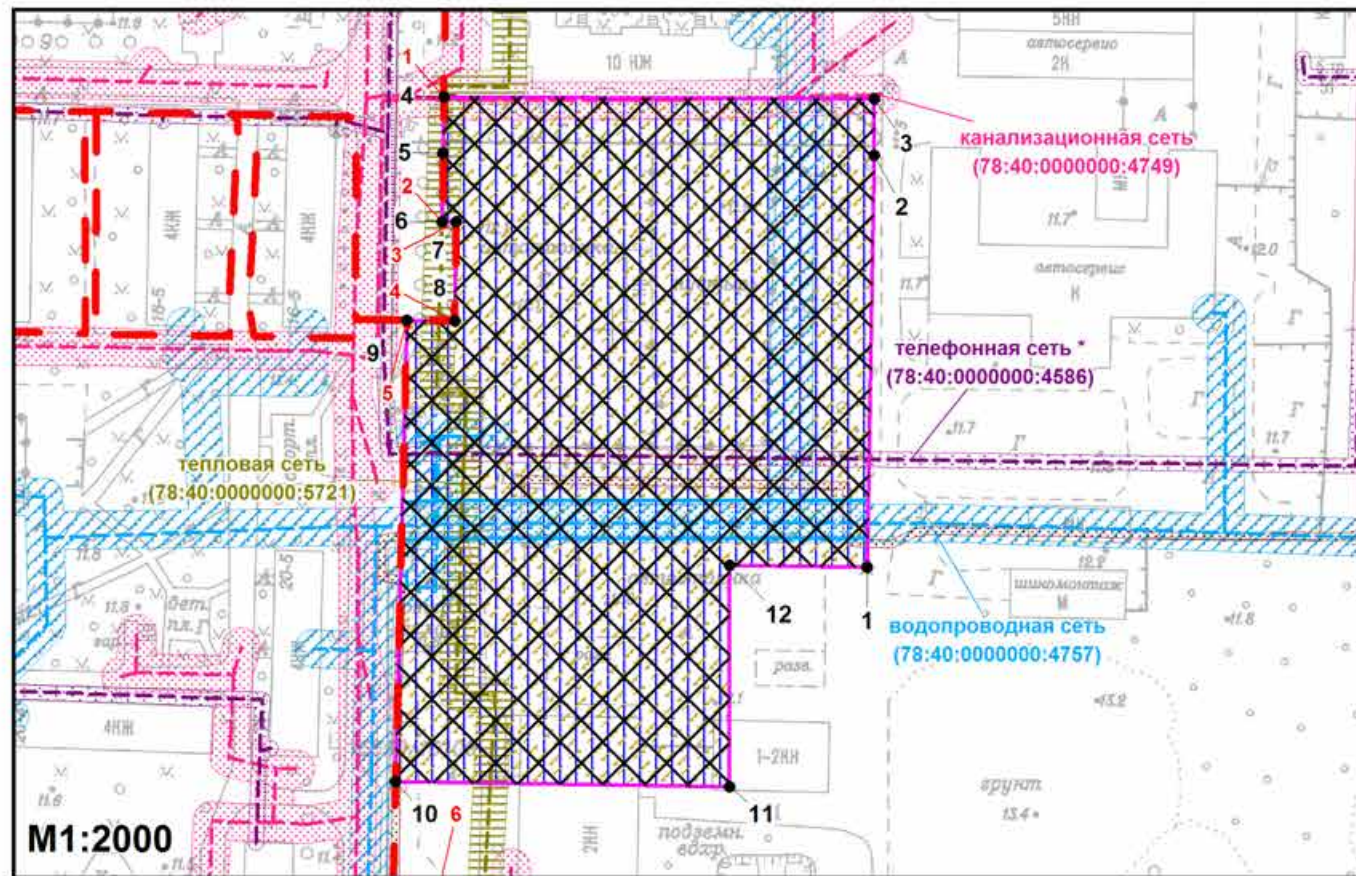
Градостроительный план подготовлен

Комитетом по градостроительству и архитектуре,
Первый заместитель председателя Комитета - главный
архитектор Санкт-Петербурга П.С. Соколов

М.П. _____ / П.С. Соколов /
(подпись) (расшифровка подписи)

Дата выдачи Соответствует дате регистрации
(ДД.ММ.ГГГГ)

1. Чертеж градостроительного плана земельного участка



Условные обозначения:

- границы земельного участка с кадастровым номером 78:40:0008472:7777 (для данного земельного участка обеспечен доступ посредством земельного участка с кадастровым номером: 78:40:0008472:7784 **)
 - границы, в пределах которых разрешается строительство (реконструкция) объектов капитального строительства при условии выполнения требований к отступам стен зданий, строений, сооружений от границ земельного участка, приведенных в разделе 2 градостроительного плана земельного участка, и ограничений к размещению объектов (при их наличии), указанных в разделе 5
 - красные линии, определенные в составе проекта планировки территории, утвержденного постановлением Правительства Санкт-Петербурга от 24.01.2023 №39
 - 1 - 6** - номера характерных точек красных линий
 - границы зон планируемого размещения объектов капитального строительства в соответствии с постановлением Правительства Санкт-Петербурга от 24.01.2023 №39 (сведения о координатах характерных точек отсутствуют)
 - охранный зона водопроводных сетей **
 - охранный зона канализационных сетей *
 - охранный зона водопроводных сетей *
 - охранный зона сетей связи и сооружений связи *
 - охранный зона объекта электросетевого хозяйства - линии электропередачи КЛ 10кВ от РП 25 до ТП 394 (реестровый номер границы: 78:40-6.233)
 - охранный зона тепловых сетей - тепловая сеть с кадастровым номером 78:40:0000000:5721, ограниченная с северной стороны - улицей Чекистов, с восточной стороны - улицей Добровольцев, с южной стороны - проспектом Народного Ополчения, с западной стороны - улицей Пограничника Гарькавого (реестровый номер границы: 78:40-6.2047)
- Весь земельный участок расположен в границах:
- приаэродромной территории аэродрома Санкт-Петербург (Пулково) (подзоны №№3-6) ***
 - единой зоны регулирования застройки и хозяйственной деятельности объектов культурного наследия ЗРЗ(16)04 Красносельского района Санкт-Петербурга

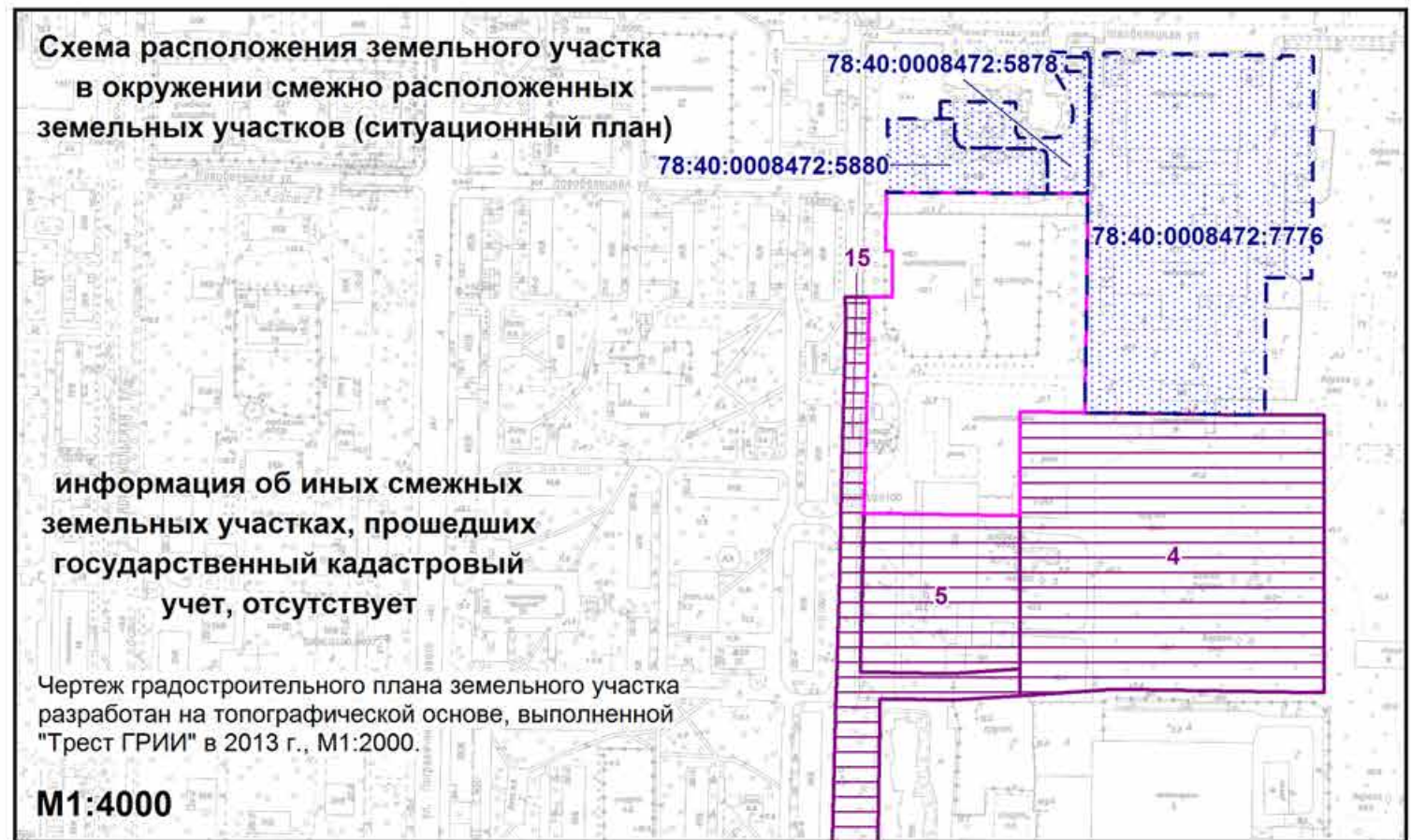


Схема расположения земельного участка в окружении смежно расположенных земельных участков (ситуационный план)

информация об иных смежных земельных участках, прошедших государственный кадастровый учет, отсутствует

Чертеж градостроительного плана земельного участка разработан на топографической основе, выполненной "Трест ГРИИ" в 2013 г., М1:2000.

- смежные земельные участки, прошедшие государственный кадастровый учет
- 78:40:0008472:5878** - кадастровый номер смежного земельного участка
- образуемые земельные участки, определенные в составе проекта межевания территории, утвержденного постановлением Правительства Санкт-Петербурга от 24.01.2023 №39

В границах земельного участка могут находиться зарегистрированные в государственном кадастре недвижимости объекты капитального строительства без описания границ и объекты капитального строительства, не учтенные (или сведения о которых не получены в установленный срок) в государственном кадастре недвижимости на дату подготовки градостроительного плана земельного участка. В границах земельного участка могут находиться зоны с особыми условиями использования, не учтенные в государственном кадастре недвижимости на дату подготовки градостроительного плана земельного участка.

(*) – указано в соответствии со сведениями автоматизированной информационной системы управления градостроительной деятельностью

(**) – указано в соответствии с выпиской из Единого государственного реестра недвижимости об объекте недвижимости от 21.02.2023 №КУВИ-001/2023-44299961

(***) – в соответствии с приказом Федерального агентства воздушного транспорта (РОСАВИАЦИЯ) Министерства транспорта Российской Федерации от 23.12.2021 №985-П "Об установлении приаэродромной территории аэродрома Санкт-Петербург (Пулково)"

РФ-78-1-05-000-2023-0428					
Санкт-Петербург, ул. Тамбасова					
Изм.	Кол.уч.	Лист	№ док.	Подпись	Дата
Спец.ОГП		Широков Н.Ю.			01.03.2023
Градостроительный план земельного участка				Стадия	Лист
Чертеж градостроительного плана					
М1:2000				Листов	
Комитет по градостроительству и архитектуре				1	1

2. Информация о градостроительном регламенте либо требованиях к назначению, параметрам и размещению объекта капитального строительства на земельном участке, на который действие градостроительного регламента не распространяется или для которого градостроительный регламент не устанавливается

Земельный участок расположен в территориальной зоне ТЗЖ2 - жилая зона среднеэтажных и многоэтажных многоквартирных жилых домов, расположенных вне территории исторически сложившихся районов центральной части Санкт-Петербурга, с включением объектов социально-культурного и коммунально-бытового назначения, связанных с проживанием граждан, а также объектов инженерной инфраструктуры и в границах объединенной зоны охраны объектов культурного наследия.

Установлен градостроительный регламент (градостроительные регламенты применяются к правоотношениям, возникшим после вступления их в силу).

В границах одного земельного участка допускается с соблюдением градостроительных регламентов, строительных, экологических, санитарно-гигиенических, противопожарных и иных правил, нормативов размещение двух и более объектов капитального строительства с основными, условно разрешенными и вспомогательными видами использования.

В границах одного земельного участка, в составе одного объекта капитального строительства допускается с соблюдением градостроительных регламентов, строительных, экологических, санитарно-гигиенических, противопожарных и иных правил, нормативов размещение двух и более разрешенных видов использования (основных, условно разрешенных и вспомогательных).

Размещение объектов основных и условно разрешенных видов использования, в отношении которых устанавливаются санитарно-защитные зоны, допускается в соответствии с санитарно-эпидемиологическими правилами и нормативами.

Отнесение объектов, не перечисленных в классификаторе видов разрешенного использования земельных участков, утвержденном в соответствии с действующим законодательством, к объектам основных или условно разрешенных видов использования земельных участков, осуществляется Комиссией по землепользованию и застройке Санкт-Петербурга, созданной постановлением Правительства Санкт-Петербурга от 16.05.2006 №560 "О Комиссии по землепользованию и застройке Санкт-Петербурга".

Вестибюли метрополитена и киоски вентиляционных шахт метрополитена, а также диспетчерские (конечные) станции и отстойно-разворотные кольца пассажирского транспорта могут располагаться в любой территориальной зоне при условии соблюдения требований действующего законодательства к размещению таких объектов.

Использование видов разрешенного использования "железнодорожные пути" (код 7.1.1), "внеуличный транспорт" (код 7.6) и "улично-дорожная сеть" (код 12.0.1) допускается без отдельного указания в градостроительном регламенте соответствующей территориальной зоны, если иное не предусмотрено федеральным законодательством.

Строительство и реконструкция объектов капитального строительства в случаях, предусмотренных законодательством Российской Федерации о социальной защите инвалидов, без приспособления указанных объектов для беспрепятственного доступа к ним инвалидов и использования их инвалидами не допускаются, независимо от того, к какому виду разрешенного использования относятся такие объекты.

Жилые дома размещаются на земельных участках с видами разрешенного использования "малоэтажная многоквартирная жилая застройка" (код 2.1.1), "среднеэтажная жилая застройка" (код 2.5), "многоэтажная жилая застройка (высотная застройка)" (код 2.6) при возможности их обеспечения объектами обслуживания жилой застройки с кодами 3.4.1 (поликлиники) и 3.5.1 (детские сады, школы).

Размещение объектов обслуживания жилой застройки нежилого назначения во встроенных, пристроенных и встроенно-пристроенных помещениях многоквартирного дома допускается только в случае, если указанные объекты имеют обособленные вход для посетителей, подъезд и места для стоянки (размещения) индивидуального автотранспорта и

при условии соблюдения строительных, экологических, санитарно-гигиенических, противопожарных и иных правил, нормативов.

Общая площадь встроенных, пристроенных и встроенно-пристроенных помещений многоквартирного дома, занимаемых объектами обслуживания жилой застройки нежилого назначения, за исключением площади машино-мест, не может превышать 15% от общей площади помещений соответствующих многоквартирных домов, относящихся к виду разрешенного использования "малоэтажная многоквартирная жилая застройка" (код 2.1.1).

Общая площадь встроенных, пристроенных и встроенно-пристроенных помещений многоквартирного дома, занимаемых объектами обслуживания жилой застройки нежилого назначения, за исключением площади машино-мест, не может превышать 20% от общей площади помещений соответствующих многоквартирных домов, относящихся к виду разрешенного использования "среднеэтажная жилая застройка" (код 2.5).

Общая площадь встроенных, пристроенных и встроенно-пристроенных помещений многоквартирного дома, занимаемых объектами обслуживания жилой застройки нежилого назначения, за исключением площади машино-мест, не может превышать 15% от общей площади помещений соответствующих многоквартирных домов, относящихся к виду разрешенного использования "многоэтажная жилая застройка (высотная застройка)" (код 2.6).

Помещения при квартирах или индивидуальных жилых домах, рассчитанные на индивидуальную трудовую деятельность, допускаются при соблюдении действующих нормативов.

Размещение во встроенных, пристроенных и встроенно-пристроенных помещениях многоквартирного дома объектов обслуживания жилой застройки с кодом 3.5.1 (детских садов) допускается только в случае, если указанные объекты обеспечены необходимой в соответствии с Правилами долей озеленения, а также детскими (игровыми) и хозяйственной площадками, для которых могут быть образованы или использованы отдельные земельные участки в пределах квартала.

Площадь детских (игровых) и хозяйственной площадок для объектов обслуживания жилой застройки с кодом 3.5.1 (детских садов), размещаемых во встроенных, пристроенных и встроенно-пристроенных помещениях многоквартирного дома, определяется исходя из вместимости: не менее 24 кв. м на 1 место.

Детские (игровые) площадки допускается размещать за пределами земельного участка, на котором размещен многоквартирный дом со встроенными, пристроенными и встроенно-пристроенными помещениями объекта обслуживания жилой застройки с кодом 3.5.1 (детского сада) в границах квартала, но на расстоянии не более 300 м от указанного объекта обслуживания жилой застройки, если в соответствии с документацией по планировке территории в границах квартала предусмотрена организация детской (игровой) площадки в границах образуемого земельного участка для размещения зеленых насаждений в соответствии с пунктом 1.9.9 раздела 1 Приложения №8 к Правилам. При этом площадь детской (игровой) площадки не должна превышать 20% площади образуемого земельного участка для размещения зеленых насаждений.

Гостиницы, в которых более 10% номеров/апартаментов имеют зоны, предназначенные для приготовления пищи, соответствующие СП 54.13330.2016 "СНиП 31-01-2003 "Здания жилые многоквартирные", размещаются на земельных участках в границах соответствующих территориальных зон, градостроительными регламентами которых предусмотрен вид разрешенного использования "гостиничное обслуживание" (код 4.7), при возможности их обеспечения объектами обслуживания жилой застройки с кодами 3.4.1 (поликлиники) и 3.5.1 (детские сады, школы), в соответствии с требованиями, установленными Правилами к размещению объектов, относящихся соответственно к видам разрешенного использования "малоэтажная многоквартирная жилая застройка" (код 2.1.1), "среднеэтажная жилая застройка" (код 2.5), "многоэтажная жилая застройка (высотная застройка)" (код 2.6), а также иными требованиями к размещению объектов жилой застройки в соответствии с действующим законодательством.

Возможность обеспечения объектами обслуживания жилой застройки подтверждается наличием одного из следующих документов:

утвержденной документации по планировке территории, в составе которой предусмотрено размещение объектов обслуживания жилой застройки с кодами 3.4.1 и 3.5.1 при условии, что данные объекты включены в Адресную инвестиционную программу либо создание указанных объектов подтверждается документом, из которого следуют обязательства физических или юридических лиц по созданию таких объектов;

утвержденной Адресной инвестиционной программы, предусматривающей размещение объектов обслуживания, жилой застройки с кодами 3.4.1 и 3.5.1.

Выдача разрешения на строительство объектов капитального строительства в сфере жилищного строительства осуществляется при наличии решения о согласовании архитектурно-градостроительного облика объекта, предоставленного в порядке, установленном законом Санкт-Петербурга.

Выдача разрешения на строительство объектов капитального строительства в сфере строительства объектов капитального строительства нежилого назначения осуществляется при наличии решения о согласовании архитектурно-градостроительного облика объекта, предоставленного в порядке, установленном законом Санкт-Петербурга.

В случае если земельный участок и объект капитального строительства расположены в границах зон с особыми условиями использования территорий и иных зон, установленных в соответствии с законодательством Российской Федерации, правовой режим использования и застройки указанного земельного участка определяется градостроительными регламентами и совокупностью ограничений, установленных в соответствии с законодательством Российской Федерации.

Если установленные в порядке, предусмотренном действующим законодательством, ограничения относятся к одному и тому же параметру (требованию), применению подлежат более строгие ограничения.

Земельные участки или объекты капитального строительства, виды разрешенного использования, предельные (минимальные и (или) максимальные) размеры и предельные параметры которых не соответствуют градостроительному регламенту, могут использоваться без установления срока приведения их в соответствие с градостроительным регламентом, за исключением случаев, если использование таких земельных участков и объектов капитального строительства опасно для жизни или здоровья человека, для окружающей среды, объектов культурного наследия.

Реконструкция указанных в предыдущем абзаце объектов капитального строительства может осуществляться только путем приведения таких объектов в соответствие с градостроительным регламентом или путем уменьшения их несоответствия предельным параметрам разрешенного строительства, реконструкции. Изменение видов разрешенного использования указанных земельных участков и объектов капитального строительства может осуществляться путем приведения их в соответствие с видами разрешенного использования земельных участков и объектов капитального строительства, установленными градостроительным регламентом.

Требования по использованию земель при осуществлении градостроительной, хозяйственной и иной деятельности в объединенных зонах охраны объектов культурного наследия, расположенных на территории Санкт-Петербурга, определяются Режимami использования земель в границах объединенных зон охраны объектов культурного наследия, расположенных на территории Санкт-Петербурга, установленных Законом Санкт-Петербурга от 24.12.2008 №820-7 "О границах объединенных зон охраны объектов культурного наследия, расположенных на территории Санкт-Петербурга, режимах использования земель и требованиях к градостроительным регламентам в границах указанных зон".

Значения параметров, установленные Режимami использования земель в границах объединенных зон охраны объектов культурного наследия, расположенных на территории Санкт-Петербурга, поглощают значения параметров, установленные градостроительным регламентом.

Если установленные в порядке, предусмотренном действующим законодательством, ограничения относятся к одному и тому же параметру (требованию), применению подлежат более строгие ограничения.

В границах объединенных зон охраны объектов культурного наследия, расположенных на территории Санкт-Петербурга, не допускается размещение объектов капитального строительства, если это противоречит требованиям, установленным Режимы использования земель в границах объединенных зон охраны объектов культурного наследия, расположенных на территории Санкт-Петербурга.

Соответствие размещаемого объекта требованиям Режимов использования земель в границах объединенных зон охраны объектов культурного наследия, расположенных на территории Санкт-Петербурга, определяется уполномоченным государственным органом охраны объектов культурного наследия при выдаче заключения.

В случае если проекты планировки территории, а равно проекты планировки с проектами межевания территории в границах объединенных зон охраны объектов культурного наследия, расположенных на территории Санкт-Петербурга, утвержденные до вступления в силу Правил (изменений в Правила), противоречат установленным в Правилах предельным параметрам разрешенного строительства, реконструкции объектов капитального строительства, в отношении которых Законом о зонах охраны установлены требования к градостроительным регламентам, и(или) режимам использования земель в границах территорий указанных зон, применяются Правила.

В случае если проекты планировки территории, а равно проекты планировки с проектами межевания территории в границах объединенных зон охраны объектов культурного наследия, расположенных на территории Санкт-Петербурга, утвержденные до вступления в силу Правил (изменений в Правила), соответствуют установленным в Правилах предельным параметрам разрешенного строительства, реконструкции объектов капитального строительства, в отношении которых Законом о зонах охраны установлены требования к градостроительным регламентам, а также режимам использования земель в границах территорий указанных зон, указанные проекты планировки территории, а равно проекты планировки с проектами межевания территории применяются в соответствии с пунктом 4.5 Приложения №1 к Правилам.

При этом в случае несоответствия проектов планировки территории, а равно проектов планировки с проектами межевания, указанных в абзаце третьем настоящего пункта, Правилам в части видов разрешенного использования земельных участков и объектов капитального строительства, предельных размеров земельных участков, предельных параметров разрешенного строительства, реконструкции объектов капитального строительства, установленных в Правилах, в отношении которых Законом о зонах охраны не установлены требования к градостроительным регламентам, указанные проекты планировки территории, а равно проекты планировки с проектами межевания территории применяются в соответствии с пунктом 4.5 Приложения №1 к Правилам.

Утвержденные до вступления в силу Правил (изменений в Правила) проекты планировки территории, а равно проекты планировки с проектами межевания территории в границах территорий, в которых предусматривается осуществление комплексного развития территории в соответствии с приложением №6 к Правилам, признаются недействующими, за исключением случаев, предусмотренных в следующем абзаце, и не учитываются при подготовке документации по планировке территории в целях комплексного развития территории, осуществляемого в соответствии с Градостроительным кодексом Российской Федерации.

Разрешения на строительство, выданные до вступления в силу Правил (изменений в Правила), действуют в период срока, указанного в разрешениях на строительство, а также в случае продления сроков их действия или переоформления переуступки прав на строительство иным лицам в соответствии с действующим законодательством вплоть до их изменения, истечения сроков их действия или наступления иных обстоятельств, прекращающих их действие.

Со дня утверждения документации по планировке территории в целях комплексного развития территории ранее утвержденная документация по планировке территории признается утратившей силу.

Разрешения на условно разрешенный вид использования и разрешения на отклонение от предельных параметров, выданные до вступления в силу Правил (изменений в Правила),

действуют пять лет и не подлежит продлению за исключением случаев, когда разрешения на условно разрешенный вид использования, разрешения на отклонение от предельных параметров учтены в параметрах застройки территории в составе утвержденных и действующих проектов планировки территории, а равно проектов планировки с проектами межевания территории, если в соответствии с разрешением на условно разрешенный вид использования был утвержден акт о выборе земельного участка до 01.03.2015 в пределах срока его действия, а также случаев, когда указанные разрешения учтены в период срока их действия при выдаче разрешения на строительство. В случае если указанные разрешения учтены в период срока их действия при выдаче разрешения на строительство, такие разрешения действуют в пределах срока действия разрешения на строительство.

Соблюдение требований градостроительного регламента в части обеспечения жилых домов, размещаемых на земельных участках с видами разрешенного использования «малоэтажная многоквартирная жилая застройка» (код 2.1.1), «среднеэтажная жилая застройка» (код 2.5), «многоэтажная жилая застройка (высотная застройка)» (код 2.6), а также гостиниц, в которых более 10% номеров/апартаментов имеют зоны, предназначенные для приготовления пищи, соответствующие СП 54.13330.2016 «СНиП 31-01-2003 Здания жилые многоквартирные», объектами обслуживания жилой застройки с кодами 3.4.1 (поликлиники) и 3.5.1 (детские сады, школы), определяется Градостроительной комиссией Санкт-Петербурга в соответствии с постановлением Правительства Санкт-Петербурга от 24.05.2021 №314.

2.1. Реквизиты акта органа государственной власти субъекта Российской Федерации, органа местного самоуправления, содержащего градостроительный регламент либо реквизиты акта федерального органа государственной власти, органа государственной власти субъекта Российской Федерации, органа местного самоуправления, иной организации, определяющего в соответствии с федеральными законами порядок использования земельного участка, на который действие градостроительного регламента не распространяется или для которого градостроительный регламент не устанавливается

Постановление Правительства Санкт-Петербурга от 21.06.2016 №524 «О правилах землепользования и застройки Санкт-Петербурга» (везде и далее - Правила).

2.2. Информация о видах разрешенного использования земельного участка

Код	Вид использования
ОСНОВНЫЕ ВИДЫ РАЗРЕШЕННОГО ИСПОЛЬЗОВАНИЯ ЗЕМЕЛЬНОГО УЧАСТКА	
2.6	Многоэтажная жилая застройка (высотная застройка)

В соответствии с постановлением Правительства Санкт-Петербурга от 23.06.2014 №524 (в редакции от 24.01.2023 №39) "Об утверждении проекта планировки с проектом межевания территории, ограниченной ул. Тамбасова, пр. Ветеранов, ул. Пограничника Гарькавого, Новобелицкой ул., в Красносельском районе" функциональное назначение объектов капитального строительства - многоквартирный дом этажностью девять этажей и выше, объекты обслуживания жилой застройки во встроенных, пристроенных и встроенно-пристроенных помещениях многоквартирного дома в отдельных помещениях дома, подземный гараж.

ВСПОМОГАТЕЛЬНЫЕ ВИДЫ РАЗРЕШЕННОГО ИСПОЛЬЗОВАНИЯ ЗЕМЕЛЬНОГО УЧАСТКА:

1. Дополнительно по отношению к основным видам разрешенного использования и условно разрешенным видам использования земельных участков и объектов капитального строительства и только совместно с ними могут применяться вспомогательные виды разрешенного использования, в случае, если объекты, относящиеся к вспомогательным видам

разрешенного использования, связаны, в том числе технологически, с объектами, относящимися к основным и(или) условно разрешенным видам использования, и обеспечивают использование объектов, относящихся к основным и(или) условно разрешенным видам использования.

Вспомогательные виды разрешенного использования выбираются при соблюдении строительных, экологических, санитарно-гигиенических, противопожарных и иных правил, нормативов из числа:

основных видов разрешенного использования, установленных градостроительным регламентом соответствующей территориальной зоны, в случае, если площадь помещений зданий, строений и сооружений, занимаемых объектами вспомогательных видов разрешенного использования, не превышает 700 кв. м;

условно разрешенных видов использования, установленных градостроительным регламентом соответствующей территориальной зоны (за исключением видов разрешенного использования, предусмотренных кодами 2.1, 2.1.1, 2.2, 2.3, 2.5, 2.6), при соблюдении одного из следующих условий:

1.1. Суммарная доля площади помещений зданий, строений и сооружений, занимаемых объектами вспомогательных видов разрешенного использования, расположенных на одном земельном участке, не должна превышать 30% общей площади помещений зданий, строений и сооружений на данном земельном участке, включая подземную часть, за исключением случаев, предусмотренных в пункте 2 настоящего раздела.

1.2. Часть площади земельного участка, занимаемая отдельно стоящими объектами вспомогательных видов разрешенного использования, с относящимся к ним озеленением, местами для стоянки (размещения) индивидуального автотранспорта, иными параметрами разрешенного строительства, необходимыми в соответствии с действующим законодательством элементами инженерного обеспечения и благоустройства, не должна превышать 15% общей площади соответствующего земельного участка, за исключением случаев, предусмотренных в пункте 2 настоящего раздела.

Для видов объектов, относящихся к видам разрешенного использования "обеспечение спортивно-зрелищных мероприятий" (код 5.1.1), "обеспечение занятий спортом в помещениях" (код 5.1.2), "площадки для занятий спортом" (код 5.1.3), "оборудованные площадки для занятий спортом" (код 5.1.4), "водный спорт" (код 5.1.5), "авиационный спорт" (код 5.1.6), "спортивные базы" (код 5.1.7), указанный показатель не должен превышать 10% от общей площади земельного участка.

2. В границах территориальных зон Т1Ж1, Т1Ж2-1, Т1Ж2-2 для видов разрешенного использования "для индивидуального жилищного строительства" (код 2.1) и "ведение садоводства" (код 13.2) вспомогательные виды разрешенного использования из числа условно разрешенных видов использования, установленных градостроительными регламентами указанных территориальных зон, могут применяться при соблюдении следующих условий:

2.1. Суммарная доля площади помещений зданий, строений и сооружений, занимаемых объектами вспомогательных видов разрешенного использования, расположенных на одном земельном участке, не должна превышать 40% общей площади помещений зданий, строений и сооружений на данном земельном участке, включая подземную часть.

2.2. Часть площади земельного участка, занимаемая объектами вспомогательных видов разрешенного использования, не должна превышать 35% общей площади соответствующего земельного участка, а также относящимся к ним озеленением, местами для стоянки (размещения) индивидуального автотранспорта, иными необходимыми в соответствии с действующим законодательством элементами инженерно-технического обеспечения и благоустройства.

3. Соблюдение условий, предусмотренных в пунктах 1 и 2 настоящего раздела, в случае размещения объектов основных и(или) условно разрешенных видов использования одновременно с вспомогательными видами разрешенного использования должно быть подтверждено в составе проектной документации.

Соблюдение условий, предусмотренных в пунктах 1 и 2 настоящего раздела, в иных случаях обеспечивается лицом, осуществляющим строительство.

4. Расчет озеленения земельного участка в целях размещения объектов вспомогательных видов разрешенного использования осуществляется в соответствии с пунктом 1.9.7 раздела 1 Приложения №8 к Правилам.

2.3. Предельные (минимальные и (или) максимальные) размеры земельного участка и предельные параметры разрешенного строительства, реконструкции объекта капитального строительства, установленные градостроительным регламентом для территориальной зоны, в которой расположен земельный участок:

Предельные (минимальные и (или) максимальные) размеры земельных участков, в том числе их площадь			Минимальные отступы от границ земельного участка в целях определения мест допустимого размещения зданий, строений, сооружений, за пределами которых запрещено строительство зданий, строений, сооружений	Предельное количество этажей и (или) предельная высота зданий, строений, сооружений	Максимальный процент застройки в границах земельного участка, определяемый как отношение суммарной площади земельного участка, которая может быть застроена, ко всей площади земельного участка	Требования к архитектурным решениям объектов капитального строительства, расположенным в границах территории исторического поселения федерального или регионального значения	Иные показатели
1	2	3	4	5	6	7	8
Длина, м	Ширина, м	Площадь, м ² или га					
Без ограничений, см. п.14 настоящего подраздела	Без ограничений, см. п.14 настоящего подраздела	См. п.1, п.14 настоящего подраздела	См. п.3 настоящего подраздела	См. п.5-п.6 настоящего подраздела	Без ограничений, см. п.14 настоящего подраздела	-	См. п.2, п.4, п.7-п.13 настоящего подраздела

1. Минимальная площадь земельных участков устанавливается в соответствии с пунктами 1.4.1 - 1.4.4 раздела 1 Приложения №8 к Правилам.

2. Максимальное значение коэффициента использования территории устанавливается в соответствии с пунктами 1.5.1 - 1.5.7 раздела 1 Приложения №8 к Правилам.

3. Минимальные отступы зданий, строений, сооружений от границ земельных участков устанавливаются в соответствии с пунктами 1.6.1 - 1.6.6 раздела 1 Приложения №8 к Правилам:

3.1. Минимальные отступы стен зданий, строений и сооружений без окон и иных светопрозрачных конструкций, обеспечивающих соблюдение санитарных требований, дверных и иных проемов от границ земельных участков - 0 м.

3.2. Минимальные отступы стен зданий, строений и сооружений с окнами, иными светопрозрачными конструкциями, обеспечивающими соблюдение санитарных требований, дверными и иными проемами от границ земельных участков определяются следующим образом:

по границам смежных земельных участков или по границам территорий, на которых земельные участки не образованы, не менее 10 м;

в случае если земельный участок является смежным с территориями (земельными участками), расположенными в границах территориальных зон, градостроительными регламентами которых не установлены виды разрешенного использования, предусматривающие размещение объектов капитального строительства, и (или) смежным с территориями объектов культурного наследия (памятников и ансамблей), включенных в единый государственный реестр объектов культурного наследия (памятников истории и культуры) народов Российской Федерации, минимальный отступ от границ такого

земельного участка не менее 3 м.

3.3. Минимальные отступы от границ земельных участков стен зданий, строений и сооружений по границам земельных участков, совпадающих с улицами и (или) красными линиями указанных улиц, устанавливаются:

для жилых домов с квартирами на первом этаже, выходящих на магистральные улицы, - 6 м;

для жилых домов с квартирами на первом этаже, выходящих на прочие улицы, - 3 м;

для прочих зданий - 0 м.

3.4. Минимальные отступы от границ земельных участков стен зданий, строений и сооружений, совпадающих с внутриквартальными проездами и (или) красными линиями указанных проездов, определяются по следующей формуле:

$L \text{ отступа} = 10 - L \text{ проезда} / 2$,

где:

L проезда - ширина проезда и (или) ширина проезда в красных линиях в метрах,

L отступа - величина отступа от внутриквартального проезда и (или) внутриквартального проезда в красных линиях в метрах.

В случае если в результате расчета величина отступа составляет 0 метров или имеет отрицательное значение, размещение зданий, строений, сооружений допускается с отступом от границ земельного участка - 0 м.

Для целей применения настоящего пункта ширина проезда определяется на основании топографической карты-схемы со сроком выполнения не позднее трех лет на дату расчета, содержащейся в проектной документации, либо на основании красных линий, утвержденных в установленном порядке.

Требования пунктов 3.1. - 3.4. настоящего раздела не применяются в случае реконструкции зданий, строений и сооружений без изменения местоположения объекта капитального строительства в границах земельного участка (в границах существующего фундамента) при условии соблюдения иных предельных параметров разрешенного строительства, реконструкции объектов капитального строительства, установленных Правилами.

Минимальные отступы зданий, строений и сооружений от границ земельных участков не устанавливаются при реконструкции исторических зданий, формирующих уличный фронт.

4. Максимальные выступы за красную линию частей зданий, строений, сооружений - 1,5 м для устройства крылец и приямков.

5. Максимальное количество этажей надземной части зданий, строений, сооружений на земельном участке не устанавливается.

6. Максимальная высота зданий, строений, сооружений на территории земельных участков - в соответствии со схемой Приложения 2 к Режимам.

Максимальная высота зданий, строений, сооружений – 30(40) м:

30 – высота объекта;

(40) – высота объекта до наивысшей точки (с учетом акцента).

7. Максимальная общая площадь объектов капитального строительства нежилого назначения на земельных участках не устанавливается. Общая площадь объектов капитального строительства нежилого назначения, относящихся к условно разрешенным видам использования, устанавливается в разрешении на условно разрешенный вид использования, выдаваемом в порядке, установленном действующим законодательством.

8. Максимальный класс опасности (в соответствии с санитарно-эпидемиологическими правилами) объектов капитального строительства, размещаемых на территории земельных участков, - IV (за исключением случаев реконструкции объектов, имеющих больший класс опасности (в соответствии с санитарно-эпидемиологическими правилами), территорий

промышленного, инженерно-транспортного и логистического назначения, функциональное использование которых предусмотрено действующим генеральным планом Санкт-Петербурга).

9. Минимальная площадь озеленения земельных участков определяется в соответствии с пунктами 1.9.1 - 1.9.10 раздела 1 Приложения №8 к Правилам.

Для земельных участков, расположенных в границах исторической застройки пригородов, минимальная площадь озеленения земельных участков многоквартирных домов составляет 20% от площади земельного участка, но не меньше площади, установленной для многоквартирных жилых домов в соответствии с таблицей 1.3 раздела 1 Приложения №8 к Правилам.

Минимальная доля озеленения земельных участков не устанавливается при реконструкции исторических зданий, формирующих уличный фронт.

10. Минимальное количество мест для стоянки (размещения) индивидуального автотранспорта в границах земельного участка устанавливается в соответствии с пунктами 1.10.1 - 1.10.9 раздела 1 Приложения №8 к Правилам.

Минимальное количество мест для стоянки (размещения) индивидуального автотранспорта в границах земельного участка не устанавливается при реконструкции исторических зданий, формирующих уличный фронт.

11. Минимальное количество мест на погрузо-разгрузочных площадках на земельном участке устанавливается в соответствии с пунктами 1.11.1 - 1.11.3 раздела 1 Приложения №8 к Правилам.

12. Минимальное количество мест для хранения велосипедного транспорта на земельном участке устанавливается в соответствии с пунктами 1.13.1 - 1.13.7 раздела 1 Приложения №8 к Правилам.

13. Предельная категория объектов, оказывающих негативное воздействие на окружающую среду (в соответствии с Федеральным законом "Об охране окружающей среды"), размещаемых на земельных участках, - III.

14. Максимальный размер земельных участков, в том числе их площадь, и максимальный процент застройки в границах земельного участка не подлежит установлению, если иное не установлено ниже.

Постановлением Правительства Санкт-Петербурга от 23.06.2014 №524 (в редакции от 24.01.2023 №39) "Об утверждении проекта планировки с проектом межевания территории, ограниченной ул. Тамбасова, пр. Ветеранов, ул. Пограничника Гарькавого, Новобелицкой ул., в Красносельском районе" определены следующие характеристики планируемого развития территории, характеристики объектов капитального строительства жилого назначения:

величина отступа от красных линий - 0 м;

номер зоны планируемого размещения объектов капитального строительства - 2;

условный номер образуемого земельного участка - 2;

функциональное назначение объектов капитального строительства - многоквартирный дом этажностью девять этажей и выше, объекты обслуживания жилой застройки во встроенных, пристроенных и встроенно-пристроенных помещениях многоквартирного дома в отдельных помещениях дома, подземный гараж;

максимальная высота объектов капитального строительства, м - 30;

максимальная общая площадь объектов капитального строительства, кв. м - 59 000;

очередность планируемого развития территории/этапы проектирования и

строительства - 1/1;

вид разрешенного использования образуемого земельного участка - многоэтажная жилая застройка (высотная застройка);

площадь образуемого земельного участка, га - 1,97;

способы образования земельного участка - перераспределение или раздел.

В границах зоны планируемого размещения объектов капитального строительства 2 предусматривается размещение подземного гаража не менее чем на 338 машино-мест и открытых автостоянок не менее чем на 49 парковочных мест.

2.4. Требования к назначению, параметрам и размещению объекта капитального строительства на земельном участке, на который действие градостроительного регламента не распространяется или для которого градостроительный регламент не устанавливается (за исключением случая, предусмотренного пунктом 7.1 части 3 статьи 57.3 Градостроительного кодекса Российской Федерации):

Причины отнесения земельного участка к виду земельного участка, на который действие градостроительного регламента не распространяется или для которого градостроительный регламент не устанавливается	Реквизиты акта, регулирующие использование земельного участка	Требования к использованию земельного участка	Требования к параметрам объекта капитального строительства			Требования к размещению объектов капитального строительства	
			Предельное количество этажей и (или) предельная высота зданий, строений, сооружений	Максимальный процент застройки в границах земельного участка, определяемый как отношение суммарной площади земельного участка, которая может быть застроена, ко всей площади земельного участка	Иные требования к параметрам объекта капитального строительства	Минимальные отступы от границ земельного участка в целях определения мест допустимого размещения зданий, строений, сооружений, за пределами которых запрещено строительство зданий, строений, сооружений	Иные требования к размещению объектов капитального строительства
1	2	3	4	5	6	7	8
-	-	-	-	-	-	-	-

2.5. Предельные параметры разрешенного строительства, реконструкции объекта капитального строительства, установленные положением об особо охраняемых природных территориях, в случае выдачи градостроительного плана земельного участка в отношении земельного участка, расположенного в границах особо охраняемой природной территории:

Причины отнесения земельного участка к виду земельного участка для которого градостроительный регламент не устанавливается	Реквизиты Положения об особо охраняемой природной территории	Реквизиты утвержденной документации по планировке территории	Зонирование особо охраняемой природной территории (да/нет)								
			Функциональная зона	Виды разрешенного использования земельного участка		Требования к параметрам объекта капитального строительства			Требования к размещению объектов капитального строительства		
				Основные виды разрешенного использования	Вспомогательные виды разрешенного использования	Предельное количество этажей и (или) предельная высота зданий, строений, сооружений	Максимальный процент застройки в границах земельного участка, определяемый как отношение суммарной площади земельного участка, которая может быть застроена, ко всей площади земельного участка	Иные требования к параметрам объекта капитального строительства	Минимальные отступы от границ земельного участка в целях определения мест допустимого размещения зданий, строений, сооружений, за пределами которых запрещено строительство зданий, сооружений	Иные требования к размещению объектов капитального строительства	
1	2	3	4	5	6	7	8	9	10	11	
-	-	-	-	-	-	-	-	-	-	-	-

3. Информация о расположенных в границах земельного участка объектах капитального строительства и объектах культурного наследия

3.1. Объекты капитального строительства

Не имеется

3.2. Объекты, включенные в единый государственный реестр объектов культурного наследия (памятников истории и культуры) народов Российской Федерации

Не имеется

4. Информация о расчетных показателях минимально допустимого уровня обеспеченности территории объектами коммунальной, транспортной, социальной инфраструктур и расчетных показателях максимально допустимого уровня территориальной доступности указанных объектов для населения в случае, если земельный участок расположен в границах территории, в отношении которой предусматривается осуществление деятельности по комплексному развитию территории:

Не заполняется

5. Информация об ограничениях использования земельного участка, в том числе если земельный участок полностью или частично расположен в границах зон с особыми условиями использования территорий

1. Охранная зона водопроводных сетей (78:40:0008472:7777/1):

1.1. Земельный участок частично расположен в границах зоны с особыми условиями использования территории, площадь земельного участка, покрываемая зоной с особыми условиями использования территории, составляет 1235 кв. м.

1.2. Строительство в охранных зонах сетей инженерных коммуникаций (или вынос сетей) возможно по согласованию с владельцами этих сетей.

2. Охранная зона канализационных сетей:

2.1. Земельный участок частично расположен в границах зоны с особыми условиями использования территории.

2.2. Строительство в охранных зонах сетей инженерных коммуникаций (или вынос сетей) возможно по согласованию с владельцами этих сетей.

3. Охранная зона сетей связи и сооружений связи:

3.1. Земельный участок частично расположен в границах зоны с особыми условиями использования территории.

3.2. Строительство в охранных зонах сетей инженерных коммуникаций (или вынос сетей) возможно по согласованию с владельцами этих сетей.

4. Охранная зона водопроводных сетей:

4.1. Земельный участок частично расположен в границах зоны с особыми условиями использования территории.

4.2. Строительство в охранных зонах сетей инженерных коммуникаций (или вынос сетей) возможно по согласованию с владельцами этих сетей.

5. Охранная зона объекта электросетевого хозяйства - линии электропередачи КЛ 10кВ от РП 25 до ТП 394 (реестровый номер границы: 78:40-б.233):

5.1. Земельный участок частично расположен в границах зоны с особыми условиями

использования территории.

5.2. Ограничения предусмотрены п.8-11, раздела III Правил установления охранных зон объектов электросетевого хозяйства и особых условий использования земельных участков, расположенных в границах таких зон, утв. Постановлением Правительства РФ от 24.02.2009 №160 «О порядке установления охранных зон объектов электросетевого хозяйства и особых условий использования земельных участков, расположенных в границах таких зон» (ред. от 21.12.2018). 8. В охранных зонах запрещается осуществлять любые действия, которые могут нарушить безопасную работу объектов электросетевого хозяйства, в том числе привести к их повреждению или уничтожению, и (или) повлечь причинение вреда жизни, здоровью граждан и имуществу физических или юридических лиц, а также повлечь нанесение экологического ущерба и возникновение пожаров, в т.ч.: а) набрасывать на провода и опоры воздушных линий электропередачи посторонние предметы, а также подниматься на опоры воздушных линий электропередачи; б) размещать любые объекты и предметы (материалы) в пределах созданных в соответствии с требованиями нормативно-технических документов проходов и подъездов для доступа к объектам электросетевого хозяйства, а также проводить любые работы и возводить сооружения, которые могут препятствовать доступу к объектам электросетевого хозяйства, без создания необходимых для такого доступа проходов и подъездов; в) находиться в пределах огороженной территории и помещениях распределительных устройств и подстанций, открывать двери и люки распределительных устройств и подстанций, производить переключения и подключения в электрических сетях (указанное требование не распространяется на работников, занятых выполнением разрешенных в установленном порядке работ), разводить огонь в пределах охранных зон вводных и распределительных устройств и подстанций, воздушных линий электропередачи, а также в охранных зонах кабельных линий электропередачи; г) размещать свалки; д) производить работы ударными механизмами, сбрасывать тяжести массой свыше 5 тонн, производить сброс и слив едких и коррозионных веществ и горюче-смазочных материалов (в охранных зонах подземных кабельных линий электропередачи). 9. В охранных зонах, установленных для объектов электросетевого хозяйства напряжением свыше 1000 вольт запрещается: а) складировать или размещать хранилища любых, в том числе горюче-смазочных, материалов; б) размещать детские и спортивные площадки, стадионы, рынки, торговые точки, полевые станы, загоны для скота, гаражи и стоянки всех видов машин и механизмов, проводить любые мероприятия, связанные с большим скоплением людей, не занятых выполнением разрешенных в установленном порядке работ (в охранных зонах воздушных линий электропередачи); г) бросать якоря с судов и осуществлять их проход с отданными якорями, цепями, лотами, волокушами и тралами (в охранных зонах подводных кабельных линий электропередачи); д) осуществлять проход судов с поднятыми стрелами кранов и других механизмов (в охранных зонах воздушных линий электропередачи). 10. В пределах охранных зон без письменного решения о согласовании сетевых организаций юридическим и физическим лицам запрещаются: а) строительство, капитальный ремонт, реконструкция или снос зданий и сооружений; б) горные, взрывные, мелиоративные работы, в том числе связанные с временным затоплением земель; в) посадка и вырубка деревьев и кустарников; г) дноуглубительные, землечерпальные и погрузочно-разгрузочные работы, добыча рыбы, других водных животных и растений придонными орудиями лова, устройство водопоев, колка и заготовка льда (в охранных зонах подводных кабельных линий электропередачи); д) проход судов, у которых расстояние по вертикали от верхнего крайнего габарита с грузом или без груза до нижней точки провеса проводов переходов воздушных линий электропередачи через водоемы менее минимально допустимого расстояния, в том числе с учетом максимального уровня подъема воды при паводке; е) проезд машин и механизмов, имеющих общую высоту с грузом или без груза от поверхности дороги более 4,5 метра (в охранных зонах воздушных линий электропередачи); ж) земляные работы на глубине более 0,3 метра (на вспахиваемых землях на глубине более 0,45 метра), а также планировка грунта (в охранных зонах подземных кабельных линий электропередачи); з) полив сельскохозяйственных культур в случае, если высота струи воды может составить свыше 3 метров (в охранных зонах воздушных линий электропередачи); и) полевые

сельскохозяйственные работы с применением сельскохозяйственных машин и оборудования высотой более 4 метров (в охранных зонах воздушных линий электропередачи) или полевые сельскохозяйственные работы, связанные с вспашкой земли (в охранных зонах кабельных линий электропередачи). 11. В охранных зонах, установленных для объектов электросетевого хозяйства напряжением до 1000 вольт, без письменного решения о согласовании сетевых организаций запрещается: а) размещать детские и спортивные площадки, стадионы, рынки, торговые точки, полевые станы, загоны для скота, гаражи и стоянки всех видов машин и механизмов, садовые, огородные земельные участки и иные объекты недвижимости, расположенные в границах территории ведения гражданами садоводства или огородничества для собственных нужд, объекты жилищного строительства, в том числе индивидуального (в охранных зонах воздушных линий электропередачи); б) складировать или размещать хранилища любых, в том числе горюче-смазочных, материалов; в) устраивать причалы для стоянки судов, барж и плавучих кранов, бросать якоря с судов и осуществлять их проход с отданными якорями, цепями, лотами, волокушами и тралами (в охранных зонах подводных кабельных линий электропередачи).

6. Охранная зона тепловых сетей - тепловая сеть с кадастровым номером 78:40:0000000:5721, ограниченная с северной стороны - улицей Чекистов, с восточной стороны - улицей Добровольцев, с южной стороны - проспектом Народного Ополчения, с западной стороны - улицей Пограничника Гарькавого (реестровый номер границы: 78:40-6.2047):

6.1. Земельный участок частично расположен в границах зоны с особыми условиями использования территории.

6.2. Строительство в охранных зонах сетей инженерных коммуникаций (или вынос сетей) возможно по согласованию с владельцами этих сетей.

7. Приаэродромная территория аэродрома Санкт-Петербург (Пулково) (подзона №3):

7.1. Земельный участок полностью расположен в границах зоны с особыми условиями использования территории.

7.2. Ограничения прав на земельный участок предусмотрены приказом Федерального агентства воздушного транспорта (РОСАВИАЦИЯ) Министерства транспорта Российской Федерации от 23.12.2021 №985-П "Об установлении приаэродромной территории аэродрома Санкт-Петербург (Пулково)".

Ограничения использования объектов недвижимости и осуществления деятельности: запрещается размещать объекты, высота которых превышает ограничения, установленные уполномоченным Правительством РФ федеральным органом исполнительной власти при установлении соответствующей приаэродромной территории.

8. Приаэродромная территория аэродрома Санкт-Петербург (Пулково) (подзона №4):

8.1. Земельный участок полностью расположен в границах зоны с особыми условиями использования территории.

8.2. Ограничения прав на земельный участок предусмотрены приказом Федерального агентства воздушного транспорта (РОСАВИАЦИЯ) Министерства транспорта Российской Федерации от 23.12.2021 №985-П "Об установлении приаэродромной территории аэродрома Санкт-Петербург (Пулково)".

Ограничения использования объектов недвижимости и осуществления деятельности: запрещается размещать объекты, создающие помехи в работе наземных объектов средств и систем обслуживания воздушного движения, навигации, посадки и связи, предназначенных для организации воздушного движения и расположенных вне первой подзоны.

9. Приаэродромная территория аэродрома Санкт-Петербург (Пулково) (подзона №5):

9.1. Земельный участок полностью расположен в границах зоны с особыми условиями использования территории.

9.2. Ограничения прав на земельный участок предусмотрены приказом Федерального агентства воздушного транспорта (РОСАВИАЦИЯ) Министерства транспорта Российской Федерации от 23.12.2021 №985-П "Об установлении приаэродромной территории аэродрома Санкт-Петербург (Пулково)".

Федерации от 23.12.2021 №985-П "Об установлении приаэродромной территории аэродрома Санкт-Петербург (Пулково)".

Ограничения использования объектов недвижимости и осуществления деятельности: запрещается размещать опасные производственные объекты, определенные Федеральным законом "О промышленной безопасности опасных производственных объектов", функционирование которых может повлиять на безопасность полетов воздушных судов.

10. Приаэродромная территория аэродрома Санкт-Петербург (Пулково) (подзона №6):

10.1. Земельный участок полностью расположен в границах зоны с особыми условиями использования территории.

10.2. Ограничения прав на земельный участок предусмотрены приказом Федерального агентства воздушного транспорта (РОСАВИАЦИЯ) Министерства транспорта Российской Федерации от 23.12.2021 №985-П "Об установлении приаэродромной территории аэродрома Санкт-Петербург (Пулково)".

Ограничения использования объектов недвижимости и осуществления деятельности: запрещается размещать объекты, способствующие привлечению и массовому скоплению птиц.

11. Объединенная зона охраны объектов культурного наследия, расположенных за пределами исторически сложившихся центральных районов Санкт-Петербурга: Единая зона регулирования застройки и хозяйственной деятельности ЗРЗ(16)04 Красносельского района Санкт-Петербурга (далее – ЗРЗ):

11.1. Земельный участок полностью расположен в границах зоны с особыми условиями использования территории.

11.2. Ограничения использования земельного участка в границах объединенных зон охраны объектов культурного наследия, расположенных на территории Санкт-Петербурга устанавливаются в соответствии с Законом Санкт-Петербурга от 24.12.2008 №820-7 "О границах объединенных зон охраны объектов культурного наследия, расположенных на территории Санкт-Петербурга, режимах использования земель и требованиях к градостроительным регламентам в границах указанных зон" (далее – Закон):

Режим использования земельного участка в границах объединенных зон охраны объектов культурного наследия установлен в Приложении 2 к Закону.

В границах зон охраны действуют общие, а при наличии и специальные требования Режимов. В случае противоречия между общими и специальными требованиями Режимов приоритет имеют специальные требования.

Соблюдение Режимов является обязательным при осуществлении градостроительной, хозяйственной и иной деятельности. Иные требования к указанной деятельности, установленные действующим законодательством, применяются в части, не противоречащей Режимам.

Общие требования режима использования земель в границах единой зоны регулирования застройки и хозяйственной деятельности ЗРЗ:

1) На территории ЗРЗ устанавливаются следующие запреты:

1.1. Запрещается размещение объектов, оказывающих негативное воздействие на окружающую среду, I и II категории в соответствии с Федеральным законом "Об охране окружающей среды", за исключением территорий промышленного, инженерно-транспортного и логистического назначения, функциональное использование которых предусмотрено действующим генеральным планом Санкт-Петербурга.

1.2. Запрещается снос (демонтаж) исторических зданий*.

1.3. Запрет, указанный в пункте 1.2 настоящего раздела Режимов, не распространяется на следующие случаи разборки, демонтажа отдельных строительных конструкций (частей объекта капитального строительства):

разборка, демонтаж отдельных строительных конструкций, аварийное состояние которых установлено в соответствии с требованиями действующих документов по стандартизации (в том числе межгосударственных стандартов);

разборка, демонтаж отдельных строительных конструкций в случае отсутствия технической возможности их сохранения при осуществлении разборки, демонтажа строительных конструкций, аварийное состояние которых установлено в соответствии с требованиями действующих документов по стандартизации (в том числе межгосударственных стандартов); разборка, демонтаж отдельных строительных конструкций в ходе капитального ремонта, реконструкции исторического здания, влекущих изменение его внешнего облика, допускаемое Режимы.

Правообладатель земельного участка, на котором располагалось историческое здание, формирующее уличный фронт, обязан осуществить его восстановление в части внешнего облика, воспринимаемого с открытых городских пространств, в случае полной или частичной утраты исторического здания, в том числе в результате разборки отдельных строительных конструкций, аварийное состояние которых было установлено в соответствии с требованиями действующих документов по стандартизации (в том числе межгосударственных стандартов).

Восстановление исторического здания осуществляется после получения положительного заключения государственного органа охраны объектов культурного наследия.

1.4. Запрещается изменение внешнего облика исторических зданий, формирующих уличный фронт, и восстановленных объектов исторической застройки, формирующих уличный фронт, за исключением случаев, предусмотренных настоящим пунктом.

В отношении исторических зданий, формирующих уличный фронт, и восстановленных объектов исторической застройки, формирующих уличный фронт, может выполняться:

а) увеличение высоты дворовых корпусов и зданий, формирующих внутриквартальную застройку;

б) устройство мансард с повышением отметки конька не более чем на 1 м:

на лицевых корпусах при условии сохранения конфигурации лицевого ската крыши;

на воспринимаемых с открытых городских пространств дворовых корпусах изданиях, формирующих внутриквартальную застройку, в том числе с частичным изменением конфигурации крыши;

в) устройство мансард на не воспринимаемых с открытых городских пространств дворовых корпусах и зданиях, формирующих внутриквартальную застройку;

г) локальные изменения архитектурного решения лицевых фасадов после получения положительного заключения государственного органа охраны объектов культурного наследия;

д) изменение дворовых фасадов;

е) восстановление утраченных элементов исторического архитектурного решения после получения положительного заключения государственного органа охраны объектов культурного наследия.

1.5. Запрещается размещение инженерного оборудования зданий на лицевых фасадах исторических зданий, а также восстановленных объектов исторической застройки.

2) На территории ЗРЗ устанавливаются следующие ограничения:

2.1. Строительство, реконструкция зданий, строений, сооружений может осуществляться при условии обеспечения сохранности примыкающих объектов культурного наследия, выявленных объектов культурного наследия, исторических зданий.

2.2. Ремонт лицевых фасадов исторических зданий должен предусматривать устранение диссонирующих элементов фасада.

2.3. Строительство, реконструкция зданий, строений и сооружений, за исключением случаев строительства, реконструкции индивидуальных жилых домов, а также капитальный ремонт исторических зданий, допускаемые Режимы, осуществляются после получения положительного заключения государственного органа охраны объектов культурного наследия.

2.4. Площадь временных (некапитальных) строений, сооружений (за исключением подземных временных строений, сооружений, не имеющих элементов, расположенных над поверхностью земли), не должна превышать максимальную площадь застройки, установленную для объектов капитального строительства в границах соответствующей зоны охраны объектов культурного наследия.

Ограничения, установленные в настоящем пункте, не распространяются на случаи установки

временных (некапитальных) строений, сооружений на срок проведения публичных мероприятий. В этих случаях установка временных (некапитальных) строений, сооружений осуществляется после получения положительного заключения государственного органа охраны объектов культурного наследия.

2.5. Рекламные и информационные конструкции могут размещаться на фасадах исторических зданий при условии сохранения характеристик исторической среды, указанных в приложении 1 к Режимам, а также соблюдения требований, указанных в пункте 2.6 настоящего раздела Режимов.

2.6. Требования к рекламным и информационным конструкциям, размещаемым на фасадах исторических зданий и восстановленных объектов исторической застройки:

а) суммарная площадь всех рекламных и информационных конструкций на фасаде должна составлять не более 10 кв. м;

б) информационное поле настенных и отнесенных вывесок, настенных указателей информационных конструкций должно выполняться из отдельных элементов (букв, обозначений, декоративных элементов и т.д.) без использования непрозрачной основы (фоновой подложки) для крепления отдельных элементов вывески и не должно нарушать архитектурного решения соответствующего здания, строения, сооружения;

в) выступ внешнего края консольной вывески и блочного консольного указателя от стены не должен превышать 1 м; габаритный размер блочного консольного указателя по высоте - не более 1,5 м; размещение блочных консольных указателей над другими блочными консольными указателями, над консольными вывесками, а также на расстоянии менее 5 м от них не допускается;

г) вывески в витринах не должны нарушать прозрачность остекления соответствующих витрин; не допускаются окраска и покрытие декоративными пленками всей поверхности остекления витрины, замена остекления световыми коробами, установка световых коробов и планшетов, содержащих сведения информационного характера, перед остеклением витрины со стороны улицы.

2.7. Ограничения по высоте устанавливаются в соответствии со схемой приложения 2 к Режимам при условии соблюдения запретов (ограничений), установленных Режимами.

Максимальная высота зданий, строений, сооружений – 30(40) м:

30 – высота объекта;

(40) – высота объекта до наивысшей точки (с учетом акцента).

(*) Историческое здание - здание, строение, сооружение, не являющееся объектом (выявленным объектом) культурного наследия, относящееся к следующим историческим периодам: в зонах охраны объектов культурного наследия, расположенных в исторически сложившихся центральных районах Санкт-Петербурга, а также в Невском районе Санкт-Петербурга, - построенное до 1917 года (здесь и далее год постройки включительно); в зонах охраны объектов культурного наследия, расположенных за пределами исторически сложившихся центральных районов Санкт-Петербурга (за исключением Невского района Санкт-Петербурга), - построенное до 1957 года, деревянное 1-2-этажное здание, строение, сооружение - построенное до 1917 года (год постройки определяется в соответствии с учетно-технической документацией об объектах государственного технического учета и технической инвентаризации).

Специальные требования режима в ЗРЗ(16)04:

Ограничения по высоте для зданий, строений на земельных участках в зоне шириной 30 м, проходящей вдоль границ территорий объектов (выявленных объектов) культурного наследия - не более 15 м.

6. Информация о границах зон с особыми условиями использования территорий, если земельный участок полностью или частично расположен в границах таких зон:

Наименование зоны с особыми условиями использования территории с указанием объекта, в отношении которого установлена такая зона	Перечень координат характерных точек в системе координат, используемой для ведения Единого государственного реестра недвижимости		
	Обозначение (номер) характерной точки	X	Y
Охранная зона водопроводных сетей (78:40:0008472:7777/1)	1,2,3,4,5,6,7,8,1	см. таблицу координат	см. таблицу координат
Охранная зона канализационных сетей	-	-	-
Охранная зона сетей связи и сооружений связи	-	-	-
Охранная зона водопроводных сетей	-	-	-
Охранная зона объекта электросетевого хозяйства - линии электропередачи КЛ 10кВ от РП 25 до ТП 394 (реестровый номер границы: 78:40-6.233)	-	-	-
Охранная зона тепловых сетей - тепловая сеть с кадастровым номером 78:40:0000000:5721, ограниченная с северной стороны - улицей Чекистов, с восточной стороны - улицей Добровольцев, с южной стороны - проспектом Народного Ополчения, с западной стороны - улицей Пограничника Гарькавого (реестровый номер границы: 78:40-6.2047)	-	-	-
Приаэродромная территория аэродрома Санкт-Петербург (Пулково) (подзона №3)	-	-	-
Приаэродромная территория аэродрома Санкт-Петербург (Пулково) (подзона №4)	-	-	-
Приаэродромная территория аэродрома Санкт-Петербург (Пулково) (подзона №5)	-	-	-
Приаэродромная территория аэродрома Санкт-Петербург (Пулково) (подзона №6)	-	-	-
Объединенная зона охраны объектов культурного наследия, расположенных за пределами исторически сложившихся центральных районов Санкт-Петербурга: Единая зона регулирования застройки и хозяйственной деятельности ЗРЗ(16)04 Красносельского района Санкт-Петербурга	-	-	-

7. Информация о границах публичных сервитутов

Информация отсутствует

8. Номер и (или) наименование элемента планировочной структуры, в границах которого расположен земельный участок

В соответствии с постановлением Правительства Санкт-Петербурга от 23.06.2014 №524 (в редакции от 24.01.2023 №39) земельный участок расположен в границах территории, ограниченной ул. Тамбасова, пр. Ветеранов, ул. Пограничника Гарькавого, Новобелицкой ул.

9. Информация о возможности подключения (технологического присоединения)

объектов капитального строительства к сетям инженерно-технического обеспечения (за исключением сетей электроснабжения), определяемая с учетом программ комплексного развития систем коммунальной инфраструктуры поселения, муниципального округа, городского округа (при их наличии), в состав которой входят сведения о максимальной нагрузке в возможных точках подключения (технологического присоединения) к таким сетям, а также сведения об организации, представившей данную информацию

ГУП "ТЭК СПб", информационное письмо от 22.02.2023 №40-14/8386:

Объект по адресу: Санкт-Петербург, ул. Тамбасова, кадастровый номер 78:40:0008472:7777 находится в зоне теплоснабжения котельной «4-я Красносельская» по адресу: улица Пионерстроя, д. 19.

Вопрос о подготовке информационного письма о возможности подключения к системе теплоснабжения ГУП «ТЭК СПб» будет рассмотрен по запросу правообладателя земельного участка после предоставления им величины запрашиваемой тепловой нагрузки (Гкал/час).

Точка подключения:

для объектов коммунальной, социальной, транспортной инфраструктуры - проектируемые тепловые сети на границе земельного участка подключаемого объекта;

для многоквартирного дома - на границе сетей инженерно-технического обеспечения дома (проектируемая тепловая сеть 1 метр от внутренней стены здания).

Максимальная тепловая нагрузка определяется договором о подключении к системе теплоснабжения ГУП «ТЭК СПб».

10. Реквизиты нормативных правовых актов субъекта Российской Федерации, муниципальных правовых актов, устанавливающих требования к благоустройству территории

Закон Санкт-Петербурга «О благоустройстве в Санкт-Петербурге» от 25.12.2015 №891-180.

11. Информация о красных линиях:

Обозначение (номер) характерной точки	Перечень координат характерных точек в системе координат, используемой для ведения Единого государственного реестра недвижимости	
	X	Y
1	83661.67	104555.18
2	83628.6	104554.67
3	83628.54	104558.51
4	83602.29	104558.07
5	83602.5	104545.37
6	83390.43	104540.13

Материалы и результаты инженерных изысканий на дату выдачи ГПЗУ отсутствуют (или содержат сведения, отнесенные федеральными законами к категории ограниченного доступа).

Сведения о характерных точках границы земельного участка.

Обозначение (номер) характерной точки	Перечень координат характерных точек в системе координат, используемой для ведения Единого государственного реестра недвижимости	
	X	Y
1	83537.08	104667.34
2	83646.12	104669.13
3	83661.04	104669.13
4	83661.67	104555.18
5	83646.68	104554.95
6	83628.6	104554.67
7	83628.54	104558.51
8	83602.29	104558.07
9	83602.5	104545.37
10	83480.27	104542.35
11	83478.88	104630.83
12	83537.62	104630.83
1	83537.08	104667.34

Сведения о характерных точках границы части (частей) земельного участка

Учетный номер части: 78:40:0008472:7777/1

1	83554.26	104544.18
2	83554.64	104553.03
3	83554.62	104567.32
4	83554.68	104667.63
5	83544.68	104667.46
6	83544.62	104567.31
7	83544.64	104553.24
8	83544.23	104543.93
1	83554.26	104544.18



188670 Ленинградская область, Всеволожский район,
местечко Углово, д. 9, литера А.
тел. 8-905-269-51-07

«УТВЕРЖДАЮ»

Генеральный директор

ООО «Терра»



В.В. Симонов

**Научно-технический отчет об археологических исследованиях на
земельном участке с кад. № 78:40:0008472:7777 по ул. Тамбасова в
г. Санкт-Петербург
(Открытый лист №2004-2023)**

Жульников А.М.

Санкт-Петербург

2023 г.

АННОТАЦИЯ

Научно-технический отчет о полевых археологических работах, проведенных в границах Северо-Западного федерального округа, г. Санкт-Петербург, на земельном участке с кад. № 78:40:0008472:7777 по ул. Тамбасова. Работы проводились по методике археологической разведки, экспедицией Общества с ограниченной ответственностью «Терра» (ООО «Терра») под руководством Жульникова Александра Михайловича на основании выданного на его имя открытого листа №2004-2023 от 23 июня 2023 года Министерством Культуры Российской Федерации. Срок действия открытого листа: с 23 июня по 15 декабря 2023 года.

Работы велись на земельном участке с кад. № 78:40:0008472:7777 расположенный в г. Санкт-Петербург по ул. Тамбасова. Заказчик работ - ООО "Геокультура".

В ходе работ на участке с кад. № 78:40:0008472:7777 заложено два археологических шурфа 2х2 м. общей площадью 8 м².

Ключевые слова: г. Санкт-Петербург, Красносельским район, ул. Тамбасова, земельный участок с кад. № 78:40:0008472:7777, археологическая разведка, археологический шурф.

Научно-технический отчёт состоит из одного тома в 65 с., содержащего: титульный лист; аннотацию; оглавление; список участников (основных исполнителей); введение; текст Отчета; заключение; список использованной литературы, картографических и архивных материалов; альбом включающий в себя 36 иллюстрации, отображающие районы проведения работ на космоснимке, актуальные и исторические карты территорий современной Ленинградской области и города Санкт-Петербурга, фото документацию и Открытый лист №2004-2023 от 23 июня 2023 года.

В ходе изысканий на обследованных участках и в их непосредственной близости памятники археологии не выявлены, местонахождения археологических артефактов отсутствуют, признаки

АННОТАЦИЯ

Научно-технический отчет о полевых археологических работах, проведенных в границах Северо-Западного федерального округа, г. Санкт-Петербург, на земельном участке с кад. № 78:40:0008472:7778; по ул. Тамбасова. Работы проводились по методике археологической разведки, экспедицией Общества с ограниченной ответственностью «Терра» (ООО «Терра») под руководством Жульникова Александра Михайловича на основании выданного на его имя открытого листа №2004-2023 от 23 июня 2023 года Министерством Культуры Российской Федерации. Срок действия открытого листа: с 23 июня по 15 декабря 2023 года. Работы велись на земельном участке с кад. № 78:40:0008472:7777, расположенном в г. Санкт-Петербург по ул. Тамбасова. Заказчик работ - ИП аврух Л.Г.

В ходе работ на участке с кад. № 78:40:0008472:7777 заложено два археологических шурфа 2x2 м. общей площадью 8 м².

Ключевые слова: г. Санкт-Петербург, Красносельским район, ул. Тамбасова, земельный участок с кад. № 78:40:0008472:7777 археологическая разведка, археологический шурф.

Научно-технический отчёт состоит из одного тома в 67 с., содержащего: титульный лист; аннотацию; оглавление; список участников (основных исполнителей); введение; текст Отчета; заключение; список использованной литературы, картографических и архивных материалов; альбом включающий в себя 44 иллюстрации, отображающие районы проведения работ на космоснимке, актуальные и исторические карты территорий современной Ленинградской области и города Санкт-Петербурга, фото документацию и Открытый лист №2004-2023 от 23 июня 2023 года.

В ходе изысканий на обследованных участках и в их непосредственной близости памятники археологии не выявлены, местонахождения археологических артефактов отсутствуют, признаки наличия объектов культурного (археологического) наследия не зафиксированы.

ОГЛАВЛЕНИЕ

АННОТАЦИЯ	2
ОГЛАВЛЕНИЕ	3
ВВЕДЕНИЕ	4
СПИСОК УЧАСТНИКОВ (ОСНОВНЫХ ИСПОЛНИТЕЛЕЙ)	8
ОСНОВНАЯ ЧАСТЬ	9
1. Земельный участок с кад. № 78:40:0008472:7777 по ул. Тамбасова г. Санкт-Петербург.	9
1.1. Результаты исследований подготовительного этапа.	9
1.2. Методика проведения работ.	24
ЗАКЛЮЧЕНИЕ	30
СПИСОК ИСПОЛЬЗОВАННЫХ ИСТОЧНИКОВ И ЛИТЕРАТУРЫ	31
АЛЬБОМ ИЛЛЮСТРАЦИЙ	39
ОТКРЫТЫЙ ЛИСТ №1079-2021 от 17 июня 2021 года.	68

ВВЕДЕНИЕ

На территории Красносельского района г. Санкт-Петербург экспедицией ООО «Терра» под руководством Жульникова Александра Михайловича по заказу ИП АВРУХ Л.Г. выполнены археологические полевые работы (археологическая разведка) на основании Отрытого листа №2004-2021 от 23 июня 2023 года.

В ходе работ был обследован земельный участок с кадастровым № 78:40:0008472:7777 (общей площадью 19722 кв.м) расположенный в г. Санкт-Петербург по ул. Тамбасова.

Археологическая разведка проведена в рамках подготовки документации для государственной историко-культурной экспертизы земельного участка, подлежащего воздействию земляных, строительных, мелиоративных и (или) хозяйственных работ, предусмотренных статьей 25 Лесного кодекса Российской Федерации работ по использованию лесов (за исключением работ, указанных в пунктах 3, 4 и 7 части 1 статьи 25 Лесного кодекса Российской Федерации) и иных работ, в случае если федеральный орган охраны объектов культурного наследия и орган охраны объектов культурного наследия субъекта Российской Федерации (далее - органы охраны объектов культурного наследия) не имеют данных об отсутствии на указанных землях объектов археологического наследия, включенных в реестр, и выявленных объектов археологического наследия согласно подпункту д) пункта 11.1 Постановления Правительства РФ от 15 июля 2009 г. № 569 "Об утверждении Положения о государственной историко-культурной экспертизе" (далее - Постановление №569).¹ Таким образом цели археологических исследований определялись действующим законодательством в области государственной охраны объектов культурного наследия Российской Федерации и действующими методическими требова-

¹ Постановление Правительства РФ от 15 июля 2009 г. N 569 "Об утверждении Положения о государственной историко-культурной экспертизе" (с изменениями и дополнениями) / Информационно-правовая система «Гарант». [Электронный ресурс] URL: <https://base.garant.ru/195985/#friends> (дата обращения: 18.03.2019).

ниями академии наук Российской Федерации. В соответствии со статьей 28 Федерального закона от 25.06.2002 № 73-ФЗ "Об объектах культурного наследия (памятниках истории и культуры) народов Российской Федерации" (далее закон №73 ФЗ)², пунктами 2.1 и 3.1 Положения о порядке проведения археологических полевых работ и составления научной отчётной документации, утвержденной постановлением Бюро Отделения историко-филологических наук Российской академии наук от «20» июня 2018 г. № 32 (далее Положение)³ и Письмом Комитета по государственному контролю, использованию и охране памятников истории и культуры от 28.02.2023 № 01-43-4189/23-0-0.

Цель исследований:

Определение наличия или отсутствия объектов культурного (археологического) наследия, включенных в реестр, выявленных объектов культурного наследия, либо объектов, обладающих признаками объекта культурного наследия, на испрашиваемом обследованном участке.

Для достижения поставленной цели планируемые исследования были разбиты на три этапа: а) подготовительный этап; б) полевые исследования; в) камеральный этап.

Подготовительный этап включал в себя ознакомление с литературой и информационными ресурсами по географии и геоморфологии района планируемых археологических исследований, с архивно-библиографическими и музейными материалами, касающимися объектов археологического наследия (памятников археологии) и территорий, на которых предполагается проведение исследований, а также с учетной документацией об объектах археологического наследия, расположенных на территории проведения разведочных работ, в органах охраны памятников. Для предварительного выявления культурных напластований, содержащих следы существования человека, вре-

² Федеральный закон от 25.06.2002 N 73-ФЗ (ред. от 18.07.2019) "Об объектах культурного наследия (памятниках истории и культуры) народов Российской Федерации" / Информационно-правовая система «Консультант плюс». [Электронный ресурс] URL: http://www.consultant.ru/document/cons_doc_LAW_37318/0ebbf5e9a47e78cc49c7899fddf4a78fe6d27cca/ (дата обращения: 18.03.2020).

³ Положения о порядке проведения археологических полевых работ и составления научной отчётной документации, утвержденной постановлением Бюро Отделения историко-филологических наук Российской академии наук от «20» июня 2018 г. № 32 /Институт археологии Российской академии наук. Сайт. [Электронный ресурс] URL: archaeolog.ru/media/OPI/Polozhenie_2018_2.pdf (дата обращения: 18.03.2020).

мя возникновения которых превышает сто лет, включающий археологические предметы, был проанализирован комплекс письменных источников и исторические карты материалы по округе проведения разведок.

Полевой этап исследования включил в себя окончательное определение методики работ на объекте с учетом данных, полученных на подготовительном этапе, подробный визуальный осмотр объекта исследования, проведение полевых археологических исследований по методике археологической разведки.

На камеральном этапе проводился анализ собранных на подготовительном и полевом этапах материалов, на основании которого делались выводы по проведенным исследованиям. Финальной стадией камерального этапа и всех предшествующих работ являлось написание научно-технического отчета о выполненных археологических полевых исследованиях в соответствии с требованиями Положения актуальными на момент проведения полевых исследований. Таким образом для достижения поставленной цели были сформулированы следующие задачи:

На подготовительном этапе:

- *Сбор и анализ сведений об объекте исследования. Определение его географических координат, площади и положения в существующей стке административно-территориального деления Российской Федерации;*
- *Сбор и анализ сведений географии о геоморфологии района проведения исследования;*
- *Сбор и анализ историографии и сведений об истории археологических исследований района проведения работ;*
- *Сбор и анализ сведений об истории освоения человеком округи проведения работ с краткой характеристикой археологических культур, распространенных на указанных территориях;*
- *Определение методики археологических исследований объекта с учетом данных по физической географии, геоморфологии, историографии и истории территории исследования.*

На этапе полевых исследований:

- *Проведение первичного визуального обследования территории объекта исследования и прилегающей местности;*
- *Осуществление полевой корректировки методики археологических исследований и определение мест закладки шурфов;*
- *Проведение полевого обследования объекта по методике археологической разведки (Результаты работ отражены в разделах шурфовка и описание стратиграфии основной части отчета).*

На камеральном этапе:

- *Написание научно-технического отчета о выполненных археологических полевых работах.*

Структура научно-технического отчета определена указанными требованиями Положения: содержит аннотацию, введение, основную часть, заключение и альбом иллюстраций. Внутри основной части подразделы расположены в соответствии с целями проведенного нами археологического исследования. В заключении кратко подытожены результаты всех этапов работ, а также изложены выводы исследования.

На основании проведенных комплексных историко-археологических исследований сделан однозначный вывод об **отсутствии в границах обследованного участка** с кад. № 78:40:0008472:7777 по ул. Тамбасова **объектов культурного (археологического) наследия.**

Написан научно-технический отчет. Руководство исследованиями на всех этапах осуществлялось непосредственно держателем открытого листа. На полевом этапе в работе принимали участие: научные сотрудники – Бахтырев А.Ю., Попова Г.М., лаборанты – Чернышов М.И., Денин П.В. На камеральном этапе: подбор сведений по истории и историографии района работ, написание историографической и исторической справки – Бахтырев А.Ю., иллюстративная часть – Попова Г.М., написание научно-технического отчета в полном объеме – Жульников А.М.

СПИСОК УЧАСТНИКОВ (ОСНОВНЫХ ИСПОЛНИТЕЛЕЙ)

Жульников Александр Михайлович	Руководство исследованиями на всех этапах. Написание научно-технического отчета
Чернышев Максим Игоревич	Навигация, полевые работы
Бахтырев Алексей Юрьевич	Полевые работы, подбор сведений по истории и историографии района работ, написание историографической и исторической справки
Попова Галина Михайловна	Полевые работы, иллюстративная часть отчета.

ОСНОВНАЯ ЧАСТЬ

1. Земельный участок с кад. № 78:40:0008472:7777

по ул. Тамбасова г. Санкт-Петербург.

1.1. Результаты исследований подготовительного этапа.

1.1.1. Геоморфология и физико-географическая характеристика района проведения работ

Участок с кад. № 78:40:0008472:7777 на территории Красносельского района г. Санкт-Петербург по ул. Тамбасова (Илл.1-5), расположен на северо-западе Российской Федерации, в пределах Приневской низменности, на прилегающем к устью реки Невы побережье Невской губы Финского залива. Площадь территории города - 1439 кв. км, из них территория высокоплотной, почти сплошной застройки составляет 650 кв. км.

Геологическое строение территории Санкт-Петербурга обусловлено положением на стыке Балтийского кристаллического щита и Русской плиты. На всей территории развита мощная толща (до 1200 – 1300 м) верхнепротерозойских и палеозойских осадочных пород, образующая осадочный чехол Русской плиты. Они залегают наклонно, со слабым падением под углом 10 - 20° к юго-востоку и образуют северо-западное крыло гигантской пологой вогнутой складки – Московской синеклизы (впадины). Древние породы перекрыты плащом четвертичных отложений различной мощности (местами более 200 м). Четвертичные отложения продолжают накапливаться и в наше время. В четвертичный период территория города неоднократно покрывалась материковыми льдами, деятельность которых сформировала современный рельеф. Рельеф области сформировался в результате длительного взаимодействия внутренних и внешних сил.

Историю формирования области условно делят на три этапа: 1 этап - в доледниковое время вследствие неравномерного тектонического поднятия сформировался денудационно–тектонический рельеф; 2 этап - в четвертичное время территория несколько раз покрывалась ледниками,

которые неоднократно стаивали; 3 этап - после стаивания последнего ледникового покрова и спуска озерноледниковых водоемов (последние 8 – 9 тысяч лет) развитие рельефа происходило под влиянием эрозионно-аккумулятивной деятельности рек, абразии и аккумуляции озерных и морских водоемов, эоловой деятельности, карстовых процессов и морфообразования.

Значительное поднятие северного побережья Ладожского озера вызвало перемещение водных масс к югу и затопление южного побережья этого озера. Результатом такой трансгрессии явилось возникновение реки Невы 4,5 – 5 тыс. лет назад.

До основания Санкт-Петербурга значительная часть территории была заболочена и покрыта лесами. Почти вся территория Санкт-Петербурга расположена на плоской низкой равнине, имеющей множество древних морских террас. Одна из наиболее известных – Литориновая, начинающаяся в районе станции метро «Автово» и протянувшаяся вдоль проспекта Стачек и всего Петергофского шоссе. Называется по названию Литоринового моря, существовавшего на месте современной Балтики около 7,5-4 тысяч лет назад. На территории центральной части города выделены три террасы Литоринового моря, уступами спускающиеся к Финскому заливу. Каждая из террас имела отличия в строении почвенного покрова и его компонентном составе. Исторический центр города расположен на первой, наиболее низкой, Литориновой морской террасе, которая расчленена рукавами реки Невы, образующими с островами обширную дельту. Почвообразование в дельте реки Невы отличалось высокой динамичностью, связанной с гидрологическим режимом реки и периодическими наводнениями. Каждое затопление открывало новую стадию в развитии почв, определяя специфику процессов синлитогенного почвообразования. В естественном почвенном покрове дельты Невы абсолютно доминировали аллювиальные серогумусовые глеевые почвы. В пределах города террасы сильно изменены человеком, пронизаны улицами с

интенсивным движением. Средняя высота центра города над уровнем моря 5 м. Северные районы имеют высоту от 1 (болота Юнтоловского заказника) до 40 м (Поклонная гора). Южные районы – от 5 до 18 м. И только в южных и кое-где в северных пригородах средняя высота рельефа составляет 50-60 м. Наивысшая точка в границах города находится на Дудергофских высотах и составляет 176 м. Самая низкая сухопутная точка находится в Кронштадте - Доковый бассейн со среднегодовой отметкой уровня воды в 11,4 м ниже нуля Кронштадтского футштока. В палеозое вся эта территория была покрыта морями. Осадочные отложения того времени - песчаники, пески, глины, известняки – покрывают мощной толщей (свыше 200 метров) кристаллический фундамент, состоящий из гранитов, гнейсов и диабазов.

Современный рельеф образовался в результате деятельности ледникового покрова (последнее Валдайское оледенение было 12 тысяч лет назад). После отступления ледника образовалось Литориновое море, уровень которого был на 7-9 м выше современного. Четыре тысячи лет назад море отступило и образовалась долина реки Невы. Долина сложена озёрно-ледниковыми и постледниковыми отложениями. Последние 2,5 тысячи лет рельеф почти не менялся. На наиболее возвышенных местах находились небольшие ареалы аллювиальных почв, в профиле которых заметны признаки альфегумусового процесса и подзолообразования. В прибрежной зоне в результате деятельности прибоя и русловых процессов реки Невы береговая линия на протяжении тысячелетий постоянно изменялась, появлялись и исчезали мелкие заливы, острова меняли свою форму, увеличивались в размерах. В краевых, как правило, западных, частях островов процессы абразии берега водами реки Невы и Финского залива препятствовали образованию полноразвитых аллювиальных почв. Здесь формировались слаборазвитые маршевые почвы.

Климат Петербурга умеренный, переходный от умеренно-континентального к умеренно-морскому. Такой тип климата объясняется географическим положением и атмосферной циркуляцией характерной для

Ленинградской области. Это обуславливается сравнительно небольшим количеством поступающего на земную поверхность и в атмосферу солнечного тепла. Из-за небольшого количества солнечного тепла влага испаряется медленно. За год в Санкт-Петербурге бывает в среднем 62 солнечных дня. Поэтому, на протяжении большей части года преобладают дни с облачной, пасмурной погодой, рассеянным освещением. В городе наблюдаются так называемые Белые ночи, наступающие 25—26 мая, когда солнце опускается за горизонт не более чем на 9°, и вечерние сумерки практически сливаются с утренними. Заканчиваются белые ночи 16-17 июля. В общей сложности продолжительность белых ночей более 50 дней. Общая протяжённость всех водотоков на территории Санкт-Петербурга достигает 282 км, а их водная поверхность составляет около 7 % всей площади.

За время существования Санкт-Петербурга гидрологическая сеть города претерпела существенные изменения. Строительство города в низком болотистом месте потребовало сооружения каналов и прудов для осушения. Вынутая при этом земля использовалась для повышения поверхности. В конце XIX века дельта Невы состояла из 48 рек и каналов, образующих 101 остров. С течением времени по мере строительства города многие водоёмы теряли своё первоначальное значение, загрязнялись и засыпались. В XX веке в результате засыпки каналов, проток и рукавов число островов сократилось до 42-х. Основная водная магистраль города — река Нева, которая впадает в Невскую губу Финского залива, относящегося к Балтийскому морю. Наиболее значительны рукава дельты: Большая и Малая Нева, Большая, Средняя и Малая Невки, Фонтанка, Мойка, Екатерингофка, Крестовка, Карповка, Ждановка, Смоленка, Пряжка, Кронверкский пролив; каналы — Морской канал, Обводный канал, канал Грибоедова, Крюков канал. основные притоки Невы в черте города: слева - Ижора, Славянка, Мурзинка, справа - Охта, Чёрная речка. Крупнейшие острова в дельте Невы: Васильевский, Петроградский, Крестовский, Декабристов; крупней-

ший остров в Финском заливе - Котлин. Значительная часть территории Санкт-Петербурга расположена на высотах, не превышающих 1,2-3 м над ур. моря. Эти районы города подвержены опасности наводнений, связанных главным образом с ветровым нагоном вод в восточной части Финского залива. Через водные объекты города перекинуто около 800 мостов, в том числе 218 пешеходных.

Зелёные насаждения Санкт-Петербурга и пригородов вместе с водной поверхностью занимают около 40 % городской территории. Общая площадь зелёных насаждений превышает 31 тысячу га, в их числе 68 парков, 166 садов, 730 скверов, 232 бульвара, 750 озеленённых улиц. Парки города расположены в различных ландшафтных условиях: на нижней и верхней террасах побережья Финского залива (парки Стрельны, Петергофа и Ломоносова), моренной равнине (парки города Пушкина), камовых Холмах (Шуваловский парк, Осиновая Роща). Основу ряда парков составляют естественные леса, до сих пор сохранившие свой породный состав (Сосновка, Удельный парк). На окраинах города сохранились лесные массивы, оставшиеся от подзоны южной тайги: Юнтоловский заказник, Ржевский лесопарк, лесные островки вдоль реки Охты, Таллинского шоссе, между рекой Невой и железной дорогой на Москву.

В геоморфологическом отношении территория обследованного участка расположена на намывных территориях, в пределах Приморской низины на первой озерно-морской террасе. Территория спланирована за счет намывных и насыпных грунтов. Абсолютные отметки поверхности составляют 10,7-11,4 м.

Геологическое строение исследуемого участка до глубины 21,00 м представлено:

- современными техногенными (t IV) образованиями;
- морскими и озерными (m,l IV) отложениями;
- верхнечетвертичными озерно-ледниковыми (lg III) и ледниковыми (g III) отложениями;
- среднечетвертичными озерно-ледниковыми (lg II) и ледниковыми (g IV) отложениями;
- вендскими отложениями котлинского горизонта (V kt2).

Современные техногенные образования представлены насыпными слежавшимися грунтами. Распространены по всей исследуемой территории. Грунты залегают с поверхности (абс. отм. кровли от 0,5 до 4,5 м), мощность составляет до 3 м

1.1.2. Историография района проведения работ.

Данный историографический очерк включает общий обзор археологических исследований западной части Ленинградской области с некоторым акцентом на ближайшую округу объекта исследований. Началом охраны и изучения древностей России в целом, и региона западной Ингерманландии в частности принято считать указ Петра I от 13 февраля 1718 г.⁴ требующий, помимо прочего «ежели кто найдет в земле, или в воде какая старья вещи» приносить их губернаторам и комендантам. Закон регламентировал поощрительные премии и штрафы за утайку. Однако до учреждения в 1859 г. Императорской археологической комиссии мероприятия по сохранению историко-культурного наследия не носили систематический характер.⁵

Во второй половине XIX в. начинается археологическое изучение Северо-Западного региона. Основу источниковедческой базы древнерусского периода в истории изучаемой округи составили масштабные раскопки курганов и грунтовых могильников Ижорского плато проведенные 1870-х гг. Л. К. Ивановским⁶. Систематизацию результатов этих исследований завершил А. А. Спицын⁷. Изучение древностей эпохи камня в этот период сводится к сбору подъемного материала и составлению коллекций.

⁴ Полное собрание законовъ Россійской империи. Собр. 1-е. Т. V. СПб., 1830. С. 541–542. № 3159

⁵ Охрана памятников истории и культуры в России. XVIII — начало XX вв. Сборник документов. М., 1978. С.63- 68.

⁶ Ивановский Л. К. Курганы Водской пятины Новгородской земли // ИРАО.1877. Т. 8. С. 225—230; Ивановский Л, К. Курганы Водской пятины Новгородской земли // ИРАО.1880. Т. 9. С. 93—101.

⁷ Спицын А. А. Курганы Петербургской губернии в раскопках Л. К. Ивановского // МАР. 1896. № 20.

Следующий важный этап планомерного археологического обследования Ижорского плато и южного побережья Финского залива - 1920-1930 е гг. Декрет ВЦИК и СНК от 7 января 1924 г. «Об учете и охране памятников искусства, старины и природы»⁸, актуализировал составление каталога объектов охраны, так и не созданных для изучаемой территории в предшествующий период. В 1927 г. в ГАИМК был сформирован на базе Северо-Западной экспедиции русско-финской секции института по изучению народов СССР академии наук Палеоэтнологический отряд под руководством П. П. Ефименко. Скромное финансирование заставило сосредоточиться на археологических разведках и каталогизации памятников (по большей части средневековых). На юго-западе Ленинградской области работы проводили М. И. Артамонов и П. Н. Третьяков. Материалы обследования хранятся в рукописном архиве ЛОИА АН СССР, впервые были опубликованы В. А. Лапшиным при составлении Археологической карты⁹. В 1938 г обобщающую работу по памятникам неолита и раннего средневековья на территории Ингрии опубликовал А. М. Тальгрэн¹⁰.

Работы Палеоэтнографического отряда были прекращены в 1931 г. Сопоставимых по масштабу и значению работ на юго-западе области в дальнейшем не велось почти 40 лет.

Следующий этап интенсивного изучения археологического наследия территории Ижорской возвышенности можно условно ограничить 1970-началом 1990 х гг. Новые законы 1976 г. СССР и 1978 г. РСФСР «Об охране и использовании памятников истории и культуры» вновь сделали насущной проблему каталогизации объектов историко-культурного наследия. Ведутся разведочные как работы, так и стационарные раскопки. В описываемый период интенсифицировался интерес к изучению древностей Новгородской земли.

⁸ Охрана памятников истории и культуры. Сборник документов. М., 1973. С.38-40, 42-53. ⁹Лапшин В.А. Археологическая карта Ленинградской области. Ч. 1. Л. 1995. С.6.

¹⁰ Там же.

На западе Ленинградской области полевые работы проводило несколько экспедиций, снаряженных различными организациями - СПбГУ, Ленинградским отделением Института археологии АН СССР (ныне - ИИМК РАН), музеем им. Петра Великого, музеем истории религии и др. Наибольшее число научных отрядов было сформировано ЛОИА, ими руководили Е. А. Рябинин¹¹, О.В.Овсянников, А. Н. Кирпичников¹², Н.И.Платонова, В.А. Кольчатов, Н.В.Хвощинская. В 1990 г. была издана Археологическая карта Ленинградской области, составленная В. А. Лапшиным¹³ по материалам многолетних разведочных обследований территории области, проводившихся вышеперечисленными исследователями в течение 1980-х гг.

Конец 1990-х – 2000-е гг. следует считать новым этапом в изучении историко-культурного наследия запада Ленинградской области. Вновь изменилась законодательная база. Федеральный закон от 25.06.2002 №73-ФЗ «Об объектах культурного наследия (памятниках истории и культуры) народов Российской Федерации» обязал проводить разведочные работы на всех землях, выделяемых для хозяйственного освоения, в случае если у органов охраны нет сведений об отсутствии на этих землях объектов историко-культурного наследия. Закон вменяет так же заказчику работ обязательные охранные раскопки в случае невозможности иных способов сохранения памятника археологии. Этим же законом регулируется создание государственного реестра объектов историко-культурного наследия. Положение о государственной историко-культурной экспертизе, утвержденное Постановлением Правительства РФ от 15.07.2009 №569 и

¹¹ Рябинин Е.А. Этнокультурная ситуация на северо-западе РСФСР в эпоху средневековья (проблема археологического изучения) // Балты, славяне, прибалтийские финны (этногенетические процессы) / под ред. Р.Я. Денисовой. Рига, 1990. С. 183-215; Рябинин Е.А., Хвощинская Н.В. Культура прибалтийско-финского и русского населения северо-западных районов Новгородской земли на современном этапе её археологического изучения. // Финны в Европе, VI-XV века. Вцщп. 2. М., 1990. С. С. 41-47. Рябинин Е.А. Водская земля Великого Новгорода (результаты археологических исследований 1971–1991 гг.). СПб., 2001 и мн. др.

¹² Кирпичников А. Я. Каменные крепости Новгородской земли. // Л., 1984. С. 150-155; Кирпичников А. Я., Овсянников О, В. Древнерусский храм в Копорье // Культура средневековой Руси. Л., 1974-С. 139–146. и мн. др.

¹³ Лапшин В.А. Археологическая карта Ленинградской области. Ч. 1. Л. 1995. С.78-83.

последующие дополнения к нему призваны, вывести качество, как разведочных работ, так и государственного реестра на принципиально новый уровень. Интенсифицировались, в силу ряда причин строительные работы в регионе. Существенно возросли технические возможности исследователей. Возросло финансирование разведывательных работ и охранных раскопок. Перечисленные факторы привели к интенсификации охранных раскопок и значительному увеличению объёмов как охранных, так и научных работ. В округе проведения работ традиционно работает экспедиция ИИМК РАН, Санкт-Петербургская археологическая экспедиция АНО НИИ культурного и природного наследия, экспедиция СПбГУ и другие государственные и частные археологические организации. Результатом этих работ стали открытия новых памятников археологии. Так под руководством П. Е. Сорокина¹⁴ и М.А. Юшковой¹⁵ были выявлены находки эпохи раннего железа на Ижорском плато и у его западных границ. С. Н. Лисицыным и А.Н. Мурашкиным¹⁶ были обследованы местонахождения мезолита и неолита на берегу финского залива.

Заслуживают особого упоминания наиболее значимые работы последних лет:

Экспедиция ООО «НИЦ «Актуальная археология» под руководством Н.В. Новоселова в 2015 году провела археологическое обследование земельного участка по адресу: г. Санкт-Петербург, пос. Стрельна, Санкт-Петербургское шоссе, к северо-востоку от пересечения с ул. Крылова, в 4,8 км к северо-западу от объекта исследований. Результатом стало выявление культурных отложений и остатков исторических сооружений, которые можно

¹⁴ Шаров О.В. Сорокин П. Е. Комплекс находок римского времени у деревни Удолосово Ленинградской области. //Вестник Санкт-Петербургского университета. Сер. 2. Вып.4. СПб. 2008. С. 162-168.

¹⁵ Юшкова М. А. Эпоха бронзы и ранний железный век на Северо-Западе. Автореферат на соискание ученой степени кандидата исторических наук. СПб. 2011. С. 37, 38.

¹⁶ Мурашкин А. И. Отчет о работах Ленинградского областного отряда Санкт-Петербургского государственного университета в 2004 г. Архив ИА РАН. Ф. Р-1.

соотнести с именем А.Д. Меншикова «Фаворит».¹⁸

В апреле 2017 года отряд ИИМК РАН под руководством Н.Ф. Соловьевой осуществлял археологическую разведку на участке с кадастровым номером 47:14:0504001:194 в 1,76 км к югу от обследованного участка. В ходе работ памятников археологии выявлено не было¹⁹.

Летом 2017 археологическая экспедиция ООО «Терра» под руководством А. В. Мирецкого обследовала отвод под транспортную развязку по адресу Ленинградская область, Ломоносовский административный район район, МО Аннинское сельское поселение, пос. Новоселье, участки с кадастровыми номерами 47:14:0504001:194; 47:14:0504001:193; 47:14:0504001:909; 47:14:0504001:897; 47:14:0504001:910; 47:14:0504001:196; 47:14:0504001:569; 47:14:0504001:905, расположенные в 2,7 км к юго-востоку от места работ. В ходе работ памятников историко-культурного наследия выявлено не было.²⁰

Таким образом, ближайшими к объекту исследований известными объектами археологического наследия являются (Илл.6)

¹⁸ Заключение о выполнении археологического обследования по адресу: Санкт-Петербург, пос. Стрельна, Санкт-Петербургское шоссе, к северо-востоку от пересечения с ул. Крылова.

¹⁹ Акт государственной историко-культурной экспертизы земельного участка, подлежащего воздействию земляных, строительных, мелиоративных, хозяйственных, предусмотренных статьёй 25 Лесного кодекса РФ работ по использованию лесов и иных работ в случае, если орган охраны объектов культурного наследия не имеет данных об отсутствии на указанных землях объектов археологического наследия, включенных в реестр, и выявленных объектов археологического наследия (пп. «д» п.11(1). Положения о государственной историко-культурной экспертизе, утвержденного Постановлением Правительства РФ от 15 июля 2009 года №569) (земельного участка с кадастровым номером 47:14:10504001:194, расположенного по адресу: Ленинградская область, Ломоносовский район, Аннинское сельское поселение, пос. Новоселье).

²⁰ Акт государственной историко-культурной экспертизы земельного участка, подлежащего воздействию земляных, строительных, мелиоративных и (или) хозяйственных работ, предусмотренных статьёй 25 Лесного кодекса Российской Федерации работ по использованию лесов (за исключением работ, указанных в пунктах 3, 4 и 7 части 1 статьи 25 Лесного кодекса Российской Федерации) и иных работ в границах земельного участка по адресу: Ленинградская область, Ломоносовский административный район, МО Аннинское сельское поселение, пос. Новоселье с кадастровыми номерами: 47:14:0504001:194; 47:14:0504001:193, 47:14:0504001:909; 47:14:0504001:897; 47:14:0504001:910; 47:14:0504001:196; 47:14:0504001:569; 47:14:0504001:905.

1. Петергофский клад. Найден на одной из дач в районе Старого Петергофа в 1941 г. Передан в фонды ГИМ в 1996. На момент передачи содержал 4 обломка сасанидских монет и 78 куфических. Младшая монета датируется 804/805 г.²¹ Содержит значительное число монет с разнохарактерными граффити (греческие и арабские надписи, а также скандинавские и тюркские руны)²²

2. Александрия. Местонахождение археологического материала каменного века. Обнаружено в 2004 г. С. Ю. Каргопольцевым на пляже парка Александрия. У его южного края и в центральной части, на высоте 0,5-1 м над уровнем моря. Подъемный материал содержал серию предметов из кремня и два фрагмента ямочно-гребенчатой керамики датируемые мезолитическими раннеолитическим временем. В том же году осмотрено А.И. Мурашкиным и С.Н. Лисициным, других материалов не выявлено²³.

3. Красное Село. Грунтовый могильник средневекового времени. Выявлен при грунтовых работах в 1869 г. Расположен в 0,5 км к западу от Красного Села, у бывшей деревни Карлино, к северу от дороги в Ропшу. В 1932 г. обследовались Б.А. Коишевским²⁴.

4. Выявленный объект культурного наследия²⁵ «Имение А.Д. Меншикова «Фаворит»».

²¹ Добровольский И. Г., Дубов И. В., Кузьменко Ю. К. Граффити на восточных монетах: Древняя Русь и сопредельные страны. – Л., 1991. С. 5.

²² Мельникова Е. А., Никитин А. Б., Фомин А.В. Граффити на куфических монетах Петергофского клада начала IX в. // Древнейшие государства на территории СССР, 1982 год. М., 1984. С 26-47.

²³ Мурашкин А. И. Отчет о работах Ленинградского областного отряда Санкт-Петербургского государственного университета в 2004 г. Архив ИА РАН. Ф. Р-1.

²⁴ Акт государственной историко-культурной экспертизы земельного участка, подлежащего воздействию земляных, строительных, мелиоративных, хозяйственных, предусмотренных статьёй 25 Лесного кодекса РФ работ по использованию лесов и иных работ в случае, если орган охраны объектов культурного наследия не имеет данных об отсутствии на указанных землях объектов археологического наследия, включенных в реестр, и выявленных объектов археологического наследия (пп. «д» п.11(1). Положения о государственной историко-культурной экспертизе, утвержденного Постановлением Правительства РФ от 15 июля 2009 года №569) (земельного участка с кадастровым номером 47:14:10504001:194, расположенного по адресу: Ленинградская область, Ломоносовский район, Аннинское сельское поселение, пос. Новоселье).

²⁵ Приказ председателя КГИОП Н.И. Явейна № 15 от 20.02.2001 г. // Электронный фонд правовой и нормативно технической документации [Электронный ресурс] URL: <https://base.garant.ru/195985/#friends> (дата обращения: 18.05.2020).

1.1.2. История освоения территории исследования.

Обширные северные части Северной и Средней Европы, покрытые в период оледенения материковым льдом, в связи с постепенным потеплением климата начали оттаивать примерно 20 000 лет тому назад. Предположительно 12000 лет назад граница ледника отступила на северо-запад, задержавшись на несколько сот лет в Южной части Финляндии, на линии гряды Сальпаусселька. Результаты исследований, полученные в Финляндии и Северной Норвегии, позволяют предположить, что человек, продвигаясь за стадами диких животных, которые приходили на освободившиеся от ледника территории, стал свидетелем отступления ледника примерно 9000-10000 лет тому назад.

С V-IV тысячелетия до н.э. мелкие общины охотников-рыболовов, постепенно продвигаясь на север и северо-восток, заняли обширные территории вдоль Финского залива и поселились в Приладожье по берегам рек и озёр. Это древнейшее население получило название протосаамы. Обнаруженные археологами предметы позволяют говорить о том, что протосаамы вступили в торговый обмен с районами Прибалтики и Поволжья.

В период неолита, в III тысячелетии до н.э., из Приуралья и Волго-Камского региона на территорию края продвинулись так называемые «волосовские племена», составившие основу для формирования волжско-финского населения. Спустя тысячелетие с юго-запада, из южных районов Прибалтики, сюда пришли древние балто-финские племена. Они вытеснили и частично ассимилировали саамов.

Со II тысячелетия до н.э. и до середины I тысячелетия н.э. происходит переход к элементарному производству, древние формы родового строя сменяются патриархально общинными. Ведущей отраслью хозяйства становится скотоводство, сохраняются охота и рыболовство. Развивается подсечно-огневое земледелие. На территории региона сложились два родственных угро-финских этнокультурных образования: волжскофинские

племена (восточная часть) и балто-финские племена (западная часть). Между ними по долинам рек Ловати и Волхова оставалась «ничейная земля».

В V-VIII вв. происходит освоение области вокруг Ладоги племенами из Средней Финляндии и берегов Ботнического залива, создавшими своеобразную приладожскокарельскую культуру. Карельский перешеек и северное побережье Ладоги занимают карелы (корела). Часть карел обособилась и обосновалась на юге Карельского перешейка и по берегам Невы, положив начало племени ижора (izora, inkerikot). Это племя дало название Ижорской земле, или Ингрии.

Славяне поселяются в регионе, продвигаясь водными путями с побережья Балтийского моря, и не позже середины VIII в. достигают земель Верхнего Полужья и Северного Поволжья. Некоторые летописи обозначают именно низовья Волхова как место первоначального расселения славян на Северо-Западе, откуда они «прииде и седоша около озера Ильменя», где сложилось первичное «ильменское княжение». Укоренившись, славянское население начинает медленное движение вдоль Волхова и Приладожье, междуречье Волхова и Луги.

Племена, жившие в районе южного берега Финского залива, в том числе воль и ижора, вошли в IX в. в состав Новгородского государства. Территория будущего Санкт-Петербурга в новгородские времена находилась на землях Никольско-Ижорского и Спасско-Городненского погостов Ореховского уезда, входившего в состав Вотской пятины. Писцовая книга 1500 г. свидетельствует о том, что крестьяне выращивали рожь, овес, ячмень и лен. Было развито скотоводство, в некоторых погостах существенную роль играла охота. Рыбная ловля была развита в местностях, лежащих по берегам реки Невы.

В XV веке с формированием централизованного Русского государства, к Московским землям были присоединены новгородские, в том числе Вотская пятина. Освоение невских берегов – одна из проблем истории русского Северо-запада. Известно, что, начиная с VIII-X вв., по Неве,

проходил международный водный путь, связывавший Восточную Европу с Балтийским регионом. Однако на ее побережье практически не известны следы оседлости этого времени. Не выявлены здесь и археологические памятники более позднего времени – вплоть до XIV столетия. Тем не менее, Санкт-Петербург возник не на пустом месте, с середины XV в. известны поселения на территории современного города и его окрестностей. Планировка современного Санкт-Петербурга и его пригородной зоны в значительной мере основывается на существовавшей веками стабильной системе поселений и дорог. Многие допетербургские дороги стали городскими улицами, а древние селения были первоначальной основой создания городских слобод, кварталов и усадеб. Санкт-Петербург создан на основе предшествовавшей ему системы расселения, стабильно существовавшей в древнерусские, новгородские, московские, шведские времена.

В XV в. острова дельты Невы относились к двум погостам Ореховецкого уезда Водской пятины - Спасско Городненскому и Никольскому Ижерскому. В 7 км к северовостоку от исследуемой территории располагалось селение Паркола, упоминаемое в Писцовой книге Водской пятины в 1500 году. В XVII веке здесь располагалась шведская мыза (обозначенная на картах 1662 года как Кабилуя), которую Пётр I подарил своей дочери Елизавете Петровне.

С конца XVI в. земли от Финского залива до Ладожского озера фактически перешли под управление Швеции. Территории Приневья были поделены на лены – Нотеборгский, Копорский и Корельский. В этот период происходил массовый отток православного населения на территорию России. На опустевшие земли приходило финское и шведское население, осваиваясь в заброшенных русских селениях. По опубликованным материалам Сауло Кепсу и по данным шведских описей и землемерных документов видно, что если до середины 1640-х - 1650-х гг. большинство поселений сохраняло традиционные русские названия, то с 1650-х - 1660-х гг.

осуществлялись многочисленные замены старинных топонимов и гидронимов на новые, в основном финские. Проведенные в 1670-1680-е гг. шведским правительством землемерные работы демонстрируют освоенность этих земель. За время пребывания в составе Швеции население подверглось финнизации.

После окончания Северной войны ижорские земли вновь вошли в состав Российского государства. В 1703 г. на берегах Невы был основан город Санкт-Петербург.

По условиям Нишадтского мирного договора 1721 г. Приневье и почти весь Карельский перешеек вошли в состав России.

При подготовке исторической справки были проработаны доступные картографические материалы XVII – XX веков. Для составления опорного плана были отобраны несколько из них, наиболее полно отображающие характер хозяйственной деятельности в разные исторические периоды исследуемого участка и прилегающих территорий. (Илл.7-13).

На шведских планах конца XVII в. отображена система поселений на территории Санкт-Петербурга и окрестностей. На плане 1676 года авторства Беренгейма в районе исследуемой местности отмечена дорога, связывающая поселения, расположенные по южному побережью Финского залива и называемая с первой четверти XVIII столетия – Петергофской (Илл.7). «Расцвет» дороги начинается, несомненно, с петровской эпохи. Именно в это время она стала важным транспортным звеном для передвижения в Кронштадт и для связи строящейся столицы с парадными летними приморскими дворцами императора. Стремясь облагородить переезд из Петербурга в парадную летнюю резиденцию, Петр Великий повелел раздать участки вдоль Петергофской дороги своим приближенным и представителям видных дворянских фамилий, переселенных, нередко насильно, в новую столицу. Всего в то время вдоль дороги появилось около девяти десятков дач. И среди них - дачи Нарышкиных, Воронцовых, Вяземских, Чичериных, Трубецких и многих

других известных родов. И на этом блестящем фоне выделялись три основных дворцово-парковых комплекса - Петровские Стрельна и Петергоф и Меншиковский Ораниенбаум. И весь этот огромный уникальный организм, состоящий из господских домов, парков, прекрасных фруктовых садов, слился в единый ансамбль, протянувшийся от тогдашней границы Петербурга - Старо-Калинкина Моста до Красной Горки, вдоль всего побережья Финского залива. В Екатерининское время, в 80-х годах XVIII столетия, сама дорога, до того времени располагавшаяся у подножия естественной террасы, была поднята на нее и пошла верхом, где ныне и сохраняется. Несколько позже, в середине XIX столетия, появилась и прогулочная приморская дорога, соединявшая Стрельну и Петергоф.

Исходя из картографического материала XVII - середина XX вв. видно, что обследуемый участок располагается на низменной болотистой территории и начал застраиваться только в послевоенный период.

Таким образом, обследуемый земельный участок не попадает на территорию исторических населенных пунктов.

1.2. Методика проведения работ

В рамках работ по археологическому обследованию (разведке) на земельном участке с кад. № 78:40:0008472:7777 на территории Красносельского района г. Санкт-Петербург, на ул. Тамбасова проводилось визуальное обследование объекта, а также закладка археологических шурфов.

Полевые археологические исследования проводились в соответствии с методическими указаниями и требованиями «Положения о порядке проведения археологических полевых работ и составления научной отчетной документации», утвержденного постановлением Бюро Отделения историко-филологических наук Российской академии наук от 20 июня 2018 г. № 32.

Применялся стандартный набор методов, используемых при археологических разведках: предварительные архивно-библиографические изыскания, визуальный осмотр местности, осмотр обнажений культурного слоя, поиск подъемного материала, шурфовка.

Перед началом работ проведена фотофиксация обследуемого земельного участка на фотоаппарат Nikon D7100.

После тщательного осмотра участка обследования были окончательно определены места заложения разведочных шурфов, предварительно намеченные на основании анализа топографии участка, исторических карт и архивных сведений по истории заселения территории и материалов археологических исследований предшествующего времени.

Шурфы закладывались с фиксацией в системе GPS, описанием и фотофиксацией. Разборка шурфов осуществлялась в соответствии с выраженными литологическими горизонтами. Проведена контрольная прокопка грунта шурфов, с зачисткой одной из их стенок на глубину контрольного прокопа.

Полноценная фиксация материковой поверхности части шурфов оказалась не возможной, в связи и неконтролируемым поступлением грунтовых вод (вызванным вероятным разрушением инженерных коммуникаций (ливневой канализации, дренажной системы, возможно водопровода) при демонтаже стоящих на участке зданий). Осушение шурфов путем откачки дренажным насосом положительного результата не принесло. После завершения разведочных работ шурфы были рекультивированы.

АРХЕОЛОГИЧЕСКОЕ ОБСЛЕДОВАНИЕ

Участок представляет собой спланированную территорию, на которой был разровнен строительный мусор, оставшийся после сноса стоявших на ней зданий и построек Ленфильма.

Согласно предоставленному Заказчиком плану, обследованный участок насыщен подземными инженерными коммуникациями (высоковольтные кабели, водопровод, канализация, теплосети и проч.).

Разведочные шурфы были заложены в южной и северо-восточной частях обследуемой территории, наименее нарушенными коммуникации и остатками фундаментов снесенных построек. (Илл. 3-5).

На участке с кад. № 78:40:0008472:7777 разведочные шурфы были заложены в юго-западной и северо-восточной частях обследуемой территории, с наименьшими на наш взгляд нарушениями (коммуникации, нахождение строительного мусора, остратки заглублённых фундаментов и т.п.) целостности напластований. (Илл. 3-5)

Шурфы закладывались с привязкой на карту, с фиксацией в системе GPS, описанием и фотофиксацией. Разборка шурфов осуществлялась в соответствии с выраженными литологическими горизонтами. Проведена контрольная прокопка грунта шурфов, с зачисткой одной из их стенок на глубину контрольного прокопа.

Фиксация материковой поверхности части шурфов оказалась не возможной, в связи и неконтролируемым поступлением воды (связанным нами с вероятным разрушением коммуникаций (ливневой канализации, дренажной системы, возможно водопровода) при демонтаже ранее стоящих зданий). Осушение шурфов методом откачки (дренажным) насосом, положительного результата не принесло.

После завершения разведочных работ шурфы были рекультивированы (механическим способом, при помощи экскаватора).

Метод определения координат, заложенных шурфа: на основе замеров, произведённых портативным GPS-навигатором Garmin GPSMAP 64, погрешность/отклонение значений ± 3 м. Координаты шурфа представлены в отчете во Всемирной геодезической системе координат (WGS-84).

1.2.3. Шурфовка и описание стратиграфии.

Шурф №1. (координаты угла шурфа в системе WGS-84: $59^{\circ}50'22.76''\text{C}$, $30^{\circ}9'5.01''\text{B}$) (Илл.3-5,18-27) заложен в юго-западной части испрашиваемого участка, в 141,2 м к юго-западу от Шурфа №2 на ровной площадке, появившейся после демонтажа бетонных (дорожных) плит (Илл.18,19).

По его наиболее информативной, южной стенке установлена следующая стратиграфия (Илл.25,26):

1. 0,13-0,21 м – желтый крупнозернистый песок с включением коричневой супеси (нивелировочная подсыпка под бетонные плиты);
2. 0,45-0,53 м – мешанный коричневый суглинок с включением строительного мусора, кусков бетона и проч.;
3. 0,40-0,53 м – мешанная коричневый суглинок с включением красной глины и строительного мусора;
4. 0,1-0,15 м – мешанная красная глина с включением коричневого суглинка и строительного мусора;
5. 0,32-0,35 м – мешанная красная глина с включением строительного мусора (гидро-замок?);
6. 0,01-0,02 м – темно-коричневый суглинок (погребенный дерн);
7. Ниже – красная глина.

Шурф был выбран одним условным пластом на 1,68 м от современной дневной поверхности. В ходе выборки слоев №1-5 выявлен строительный мусор представленный бетонным боем, кусками асфальта, красным и

силикатным кирпичом, кусками арматуры, металлическими пластинами, битым оконным стеклом и проч. В слое №6 находки не выявлены. В связи и неконтролируемым поступлением воды (связанным нами с вероятным разрушением коммуникаций (ливневой канализации, дренажной системы, возможно водопровода) при демонтаже ранее стоящих зданий), фиксация материковой поверхности, ровно, как и её полноценная прокопка не представлялась возможной. По окончании работ шурф рекультивирован (механическим способом, при помощи экскаватора). (Илл.27)

Шурф №2. (координаты угла шурфа в системе WGS-84: 59°50'26.38"С, 30° 9'9.91"В) (Илл.3-5,28-36) заложен в северо-восточной части испрашиваемого участка, в 141,2 м к северо-востоку от Шурфа №1 на ровной площадке, появившейся после демонтажа бетонных (дорожных) плит (Илл.28,29).

По его наиболее информативной, северной стенке установлена следующая стратиграфия (Илл.34,35):

1. 0,1-0,15 м – мелкий щебень с включениями асфальтовой крошки;
2. 0,52-0,59 м – строительный мусор представленный битым силикатным и красным кирпичом, кусками армированного бетона, арматурой и проч. С включением коричневого суглинка и красной глины;
3. 0,01-0,07 м – темно-коричневый суглинок (погребенный дерн);
4. Ниже – красная глина.

Шурф был выбран одним условным пластом на 1,02 м от современной дневной поверхности. В ходе выборки слоев №1,2 выявлен строительный мусор представленный бетонным боем, кусками асфальта, красным и силикатным кирпичом, кусками арматуры, металлическими пластинами и проч. В слое №3 находки не выявлены. По окончании работ шурф рекультивирован (механическим способом, при помощи экскаватора). (Илл.36)

ЗАКЛЮЧЕНИЕ

В результате проведенных археологических исследований территории участка с кад. № 78:40:0008472:7777 по ул. Тамбасова в Красносельском районе г. Санкт-Петербург установлено следующее:

- на подготовительном этапе, в результате проведенного анализ письменных и картографических источников, а также историографии предшествующих археологических исследований региона и литературы по его геоморфологии и физической географии, на обследованной территории признаков объектов культурного (археологического) наследия не выявлено;

- на полевых исследованиях были осмотрены все обнажения грунта и разрытия, а также заложено 2 шурфа 2х2 м, общей площадью 8 м². В результате работ проведенных нами работ на обследованной территории признаков объектов культурного (археологического) наследия не выявлено.

Таким образом по итогам комплексных историко-археологических исследований сделан однозначный вывод о том, что **в границах обследованного участка объекты культурного (археологического) наследия отсутствуют.**



А.М. Жульников

СПИСОК ИСПОЛЬЗОВАННЫХ ИСТОЧНИКОВ И ЛИТЕРАТУРЫ

1. Постановление Правительства РФ от 15 июля 2009 г. N 569 "Об утверждении Положения о государственной историко-культурной экспертизе" (с изменениями и дополнениями) / Информационно-правовая система «Гарант». [Электронный ресурс] URL: <https://base.garant.ru/195985/#friends> (дата обращения: 18.03.2019).
2. Федеральный закон от 25.06.2002 N 73-ФЗ (ред. от 18.07.2019) "Об объектах культурного наследия (памятниках истории и культуры) народов Российской Федерации" / Информационно-правовая система «Консультант плюс». [Электронный ресурс] URL: http://www.consultant.ru/document/cons_doc_LAW_37318/0ebbf5e9a47e78cc49c7899fddf4a78fe6d27cca/ (дата обращения: 18.03.2020).
3. Положения о порядке проведения археологических полевых работ и составления научной отчётной документации, утвержденной постановлением Бюро Отделения историко-филологических наук Российской академии наук от «20» июня 2018 г. № 32 /Институт археологии Российской академии наук. Сайт. [Электронный ресурс] URL: [archaeolog.ru»media/OPI/Polozhenie_2018_2.pdf](http://archaeolog.ru/media/OPI/Polozhenie_2018_2.pdf) (дата обращения: 18.03.2020).
4. Веб-приложение «Публичная кадастровая карта». Версия 6 [Электронный ресурс] URL: <https://pkk.rosreestr.ru/#/search/60.06334927312063,30.339375379059614/17/@5w3tlxuuf?text=78%3A36%3A1310101%3A46&type=1&opened=78%3A36%3A1310101%3A46> (дата обращения: 18.05.2021).
5. Физико-географическое районирование СССР. Характеристика региональных единиц. Под ред. Проф. К.А. Гвоздецкого. М. 1968.
6. Мильков Ф.Н., Гвоздецкий Н.А. Физическая география СССР. Общий обзор. Европейская часть СССР. Кавказ. М. 1986.
7. Геоморфологическое районирование СССР. М.,1980. С. 21, 29,30.

8. Сакса А. И. Карельский перешеек — формирование природного и историко-географического ландшафта // Археология, этнография и антропология Евразии. № 2. — Новосибирск, 2006. С. 35.
9. Saarnisto M. Karjalangeologia: Karjalanluonnonmaisemansynty // Karjalansynty: Viipurinläninhistoria. – Jyväskylä:Gummerus, 2003. Osa 1.
10. Кошечкин Б.И. Геоморфология береговой зоны // История Ладожского, Онежского, Псковско-Чудского озер, Байкала и Ханки. Л.: Наука, 1990. С. 22–23; Сакса А.И. Приладожская Карелия и область Саво с древнейших времен и до XIV в. // Очерки исторической географии: Северо-запад России. Славяне и финны. СПб. 2001.
11. Долгуханов П. М. О Геолого-геоморфологических условиях залегания некоторых первобытных памятников. // Герасимов Д.В., Лисицын С.Н., Тимофеев В.И. Материалы к археологической карте Карельского перешейка (Ленинградская область) // Памятники каменного века и периода раннего металла. – СПб. 2003.
12. Сорокин П.Е. Археологические исследования в Санкт-Петербурге. // Клио № 7 (103). СПб. 2015. С. 127.
13. Сорокин П.Е., Поляков А.В., Иванова А.В., Михайлов К.А., Лазаретов И.П., Гукин В.Д., Ахмадеева М.М., Глыбин В.А., Попов С.Г., Семенов С.А. Археологические исследования крепостей Ландскрона и Ниеншанц в устье реки Охты в 2008 г.: Предварительные результаты. // Археологическое наследие Санкт-Петербурга. Вып. 3. СПб., 2009.
14. Сорокин П.Е., Гусенцова Т.М., Глухов В.О., Екимова А.А., Кулькова М.Н., Мокрушин В.П. Некоторые результаты изучения поселения Охта-1 в Санкт-Петербурге. Эпоха неолита – раннего металла. // Археологическое наследие Санкт-Петербурга. Вып. 3. СПб., 2009.
15. Плоткин Е.М. Правовые основы охраны археологического наследия Санкт-Петербурга // Бюллетень Института истории материальной культуры РАН (охранная археология). Вып. 1. СПб. 2010.

16. Воинов В. С., Денисов Ю. М., Лебедев Г. С. В память о русской славе. Реставрация собора на Выборгской стороне // Строительство и архитектура Ленинграда. № 9. Л., 1975.

17. Отчет об археологических исследованиях 1974 года в Сампсониевском соборе на Выборгской стороне / сост. Г.С.Лебедев, Ю.М.Денисов, В.С.Воинов. Л., 1976. Архив КГИОП. Инв. №1868.

18. Каргопольцев С.Ю., Каргопольцев М.Ю., Седых В.Н. Архитектурно-археологические изыскания на территории Сампсониевского собора в Санкт-Петербурге // Труды исторического факультета Санкт-петербургского университета. №2. СПб., 2010.

19. Сорокин П.Е. Археологическое наследие Санкт-Петербурга // Культурное наследие Российского государства. СПб., 2000.

20. Плоткин К.М. Археологическое изучение церкви святителя Василия Великого в Осиновой Роще в 2003 году. // Краеведческие записки. Краеведческие записки: исследования и материалы. Вып. 9: Памятники истории и культуры Санкт-Петербурга. Краеведческие записки. Исследования и материалы. СПб., 2004.

21. Закон Санкт-Петербурга от 19.01.2009 № 820-7 «О границах объединенных зон охраны объектов культурного наследия, расположенных на территории Санкт-Петербурга, режимах использования земель и требованиях к градостроительным регламентам в границах указанных зон.» // Электронная публикация. Электронный фонд правовой и нормативно-технической документации. Сайт. URL: <https://peterburg-pravo.ru/zakon/2009-01-19-n-820-7/pr-2.html>. (Дата обращения 18.03.2021).

22. Федеральное бюджетное учреждение науки Институт истории материальной культуры Российской академии наук. Отдел охранной археологии. Сайт. [Электронный ресурс] URL: http://www.rescuearcheo.ru/projects_2016_historyexpert.htm. (Дата обращения 18.03.2019).

23. Верещагина И.В. Поселение Хепоярви в южной части Карельского перешейка. // Неолит-энеолит юга и неолит севера Восточной Европы. СПб. 2003.
24. Динцес Л.А. Неолитическая стоянка в Токсове. //Отд. Ленинградского окружного общества краеведения на Финско-Ладожском перешейке. Сер. Финско-Ладожский перешеек. Вып. 2. Л., 1929.
25. Гусенцова Т. М., Сорокин П. Е. Охта 1 – Первый памятник эпох неолита и раннего металла в центральной части Петербурга. // Российский археологический сборник. Вып. 1. СПб. 2011. С 421-451.
26. Герасимов Д.В., Лисицын С.Н., Тимофеев В.И. Материалы к археологической карте Карельского перешейка (Ленинградская область) // Памятники каменного века и периода раннего металла. – СПб. 2003. – 68 с.; Сакса А. И. Карельский перешеек — формирование природного и историко-географического ландшафта // Археология, этнография и антропология Евразии. № 2. — Новосибирск, 2006. С. 39-43.
27. Шаскольский И. П. Борьба Руси против крестоносной агрессии на берегах Балтики в 12-13 вв. Л. Наука. 1978.
28. Киркинен Х. История Карелии с древнейших времен до Ништадского мира // История карельского народа. Петрозаводск, 1998.
29. Шаскольский И. П. Борьба Руси против шведской экспансии в Карелии конец XIII — начало XIV в. Петрозаводск, 1987. С. 43.
30. Шаскольский И. П. Борьба Руси за сохранения выхода к Балтичному морю в XVI в. Л., 1987.
31. Жуков А.Ю. Система расселения и административно-территориального деления Приладожской Карелии // Труды научного центра РАН. №.6 Петрозаводск, 2011
32. Переписная окладная книга Водской пятины 7008(1500) года. Часть 2. //Временник Московского общества истории и древностей. Книги 11,12. М., 1851,1852.

33. История Карелии с древнейших времен до наших дней. Петрозаводск, 2011.
34. Провинция Ингерманландия. 1678 год. // Окрестности Петербурга [Электронный ресурс] // URL: https://www.aroundspb.ru/karty/152/sg_1678_beling.html (дата обращения: 15.03.2021).
35. Ростунов И. И., Авдеев В. А., Осипова М.Н., Соколов Ю. Ф. История Северной войны. 1700-1721. М., 1987.
36. Сорокин П. Е. Окрестности Петербурга. Из истории ижорской земли. СПб., 2017.
37. Полное собрание законовъ российской имперіи съ 1649 года. Томъ IV.
38. Александрова Е. А. Парголово-Parkala. СПб. 2013
39. Глезеров С.Е. Исторические районы Петербурга от А до Я. СПб. 2013.
40. Румянцев А. Суздальцы за Поклонной горой. // Санкт-Петербургские ведомости» № 063 (5436) от 10.04.2015; Алфавитный список селений С. Петербургской губернии составленный при губернском статистическом комитете. СПб., 1856.
41. Тархов С. А. Изменение административно-территориального деления России за последние 300 лет. [Электронный ресурс]//География. - 2001. № 15 (спецвыпуск) <http://geo.1september.ru/index.php?year=2001&num=15> (дата обращения 4.07.2021).
42. Список населённых мест Санкт-петербургской губернии. СПб., 1864.
43. Иванова Н.И. По немецким колониям Санкт-Петербурга и окрестностей. Путеводитель. (Материалы для проведения экскурсий по немецким колониям Санкт-Петербурга и окрестностей).

44. Административно-территориальное деление Ленинградской области. Л., 1973.
45. Окрестности Петербурга [Электронный ресурс] // URL: <https://www.aroundspb.ru/karty.html> (дата обращения: 15.03.2021).
46. Это место. Сайт. [Электронный ресурс] // URL: <http://www.etomesto.ru/index.php> (дата обращения: 15.03.2021).
47. Retromap [Электронный ресурс] // URL: <http://retromap.ru> (дата обращения: 15.03.2021).
48. Jordebocker ofver Ingermanland. Писцовые книги ижорской земли. Томъ I. Годы 1618-1623. СПб. 1859.
49. РГАДА. Ф. 1354. Оп. 359. Ч. 1 и 2.
50. Описание Санкт-Петербургской губернии по уездам и станам. СПб., 1838
51. Алфавитный список селений по уездам и станам Санкт-Петербургской губернии, составленный при губернском статистическом комитете. СПб., 1856 год
52. Список населённых мест Санкт-петербургской губернии. СПб., 1864; Историко-статистическія свѣденія С.-Петербургской епархіи. Вып.8. СПб., 1884
53. Koppen P. von. Erklarender Text zu der ethnographischen Karte des St. Petersburger Gouvernements. SPb., 1867
54. Алфавитный список населенных мест С-Петербургской губернии. СПб., 1913.
55. Памятная книжка С.-Петербургская губерния СПб., 1835
56. Памятная книжка С.-Петербургской губернии. СПб., 1905
57. Памятная книжка С.-Петербургская губерния на 1914-1915. СПб. 1914.
58. Веб-приложение «Публичная кадастровая карта». Версия 6 [Электронный ресурс] URL: <https://pkk.rosreestr.ru/#/search/60.08524321465464,30.37473034671888/19/@5>

w3tlxuuf?text=47%3A07%3A0000000%3A94523%20&type=1&opened=47%3A7%3A0%3A94523 (дата обращения: 18.05.2021).

59. Гурина Н.Н. Древняя история Северо-Запада Европейской части СССР. МИА. № 87. Л.,1961.

60. Лапшин В. А. Археологическая карта Ленинградской области. Ч.2. Восточные и северные районы. СПб. 1995.

61. Верещагина И.В. Поселение Хепо-Ярви в южной части Карельского перешейка. // Неолит-энеолит юга и неолит севера Восточной Европы. СПб. 2003.

62. Герасимов Д. В. История изучения, хронология и периодизация памятников эпохи неолита юга Карельского перешейка //Археологическое наследие Санкт-Петербурга, 1. СПб., 2003..

63. Сакса И. А. Отчет о полевых исследованиях Приозерского археологического отряда ЛОИА АН СССР в Приозерском районе. Л., 1987. Архив ИА РАН. Р-1. №13262.

64. Герасимов Д.В., Лисицын С.Н., Тимофеев В.И. Материалы к археологической карте Карельского перешейка (Ленинградская область) // Памятники каменного века и периода раннего металла. СПб. 2003.

65. Семенов С.А., Васильев Ст. А. Новые материалы к археологической карте Ленинградской области (по результатам полевых работ 2018г.) // Бюллетень ИИМК РАН. №9. СПб. 2019. С. 89, 90.

66. Васильев Ст. А. Отчет о проведении полевого археологического обследования с целью актуализации сведений и уточнения границ территории объектов археологического наследия во Всеволожском, Ломоносовском и Тосненском районах Ленинградской области в 2014 г.

67. Новоселов Н.В. Научно-технический отчет об археологическом обследовании земельного участка под кадастровым № 47:08:0102002:214.

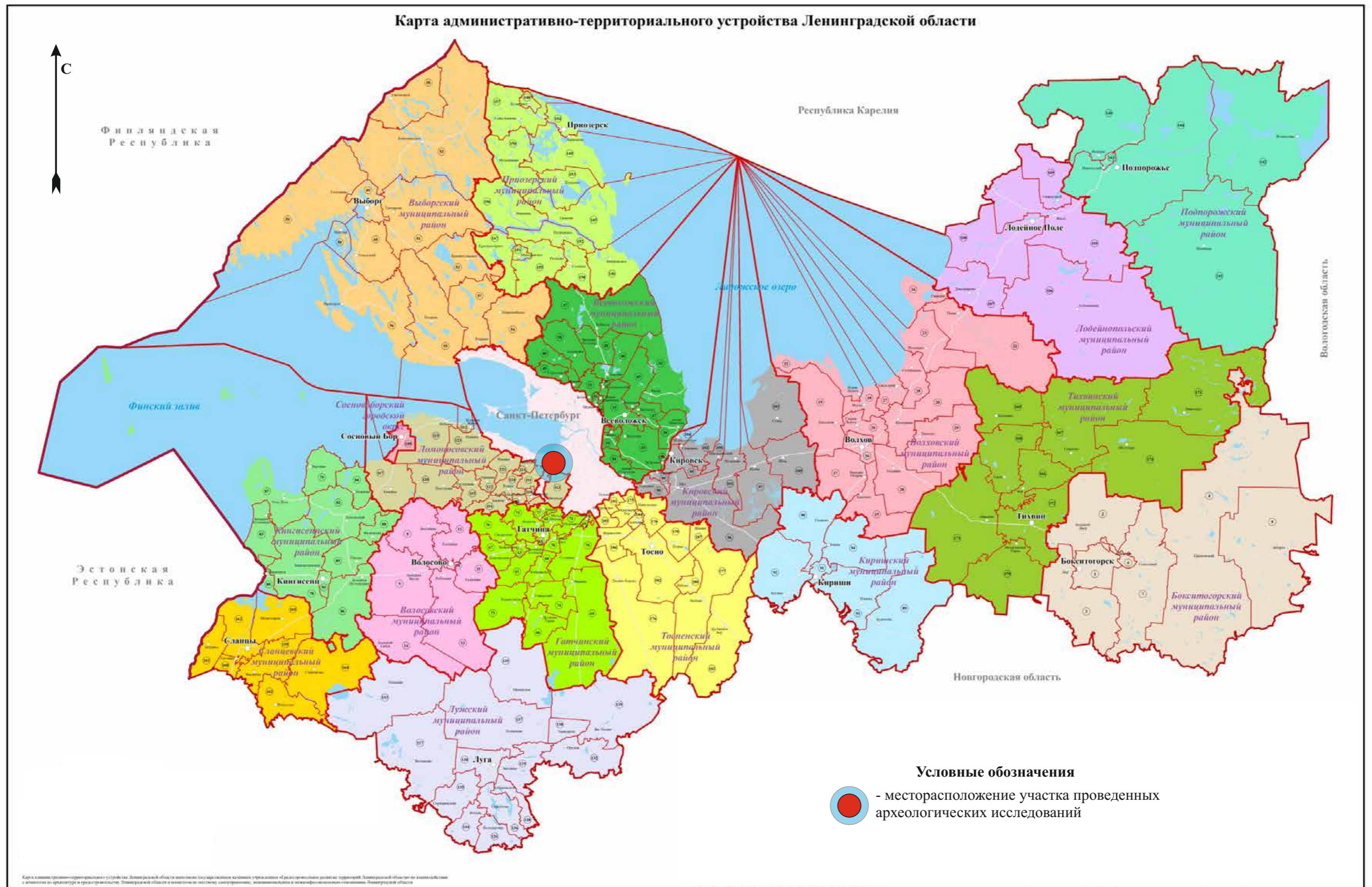
68. Петров Н.И. Отчет об археологических исследованиях (разведках) во Всеволожском, Выборгском, Ломоносовском и Приозерском районах Ленинградской области в 2016 г. Том I.

69. Кириллов Е. Л. Полный научно-технический отчет Историко-культурное научное археологическое обследование (археологические разведки) территории в границах земельных участков по адресу: Ленинградская область, Всеволожский район, п. Ковалёво, участки 1 – 108.

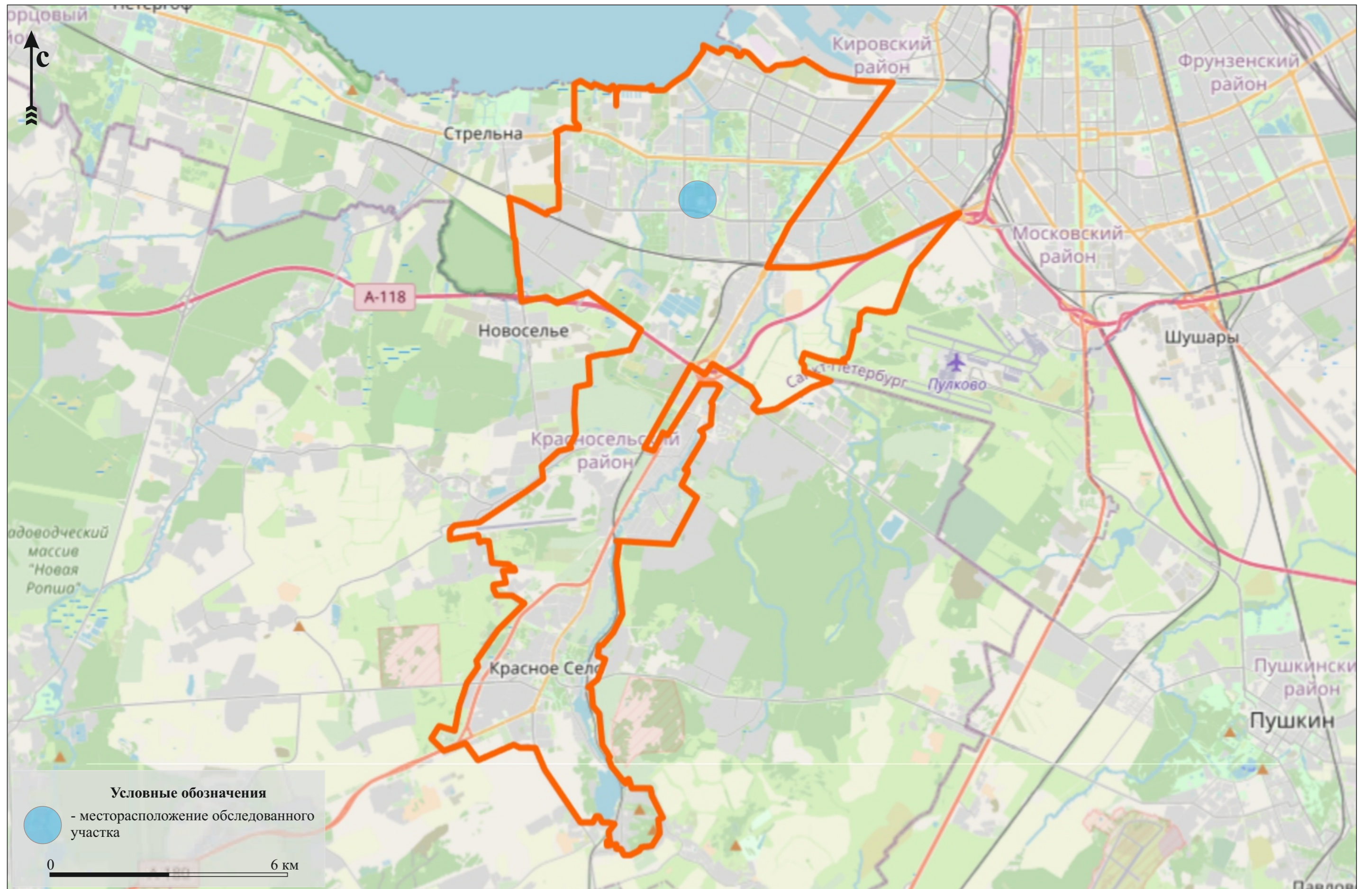
70. Семенов С.А., Васильев Ст. А. Новые материалы к археологической карте Ленинградской области (по результатам полевых работ 2018г.) // Бюллетень ИИМК РАН. №9. СПб. 2019. С. 86-92.

71. Приказ Комитета по культуре Ленинградской области от 14.02.2019 № 01-03/19-18 "О включении выявленного объекта археологического наследия "Участок тракта Нотеборг – Ниен, XVII–нач. XVIII вв." в Перечень выявленных объектов культурного наследия, расположенных на территории Ленинградской области" // Комитет по сохранению культурного наследия Ленинградской области. Сайт. [Электронный ресурс]. URL: <https://okn.lenobl.ru/> (дата обращения: 20.05.2021)

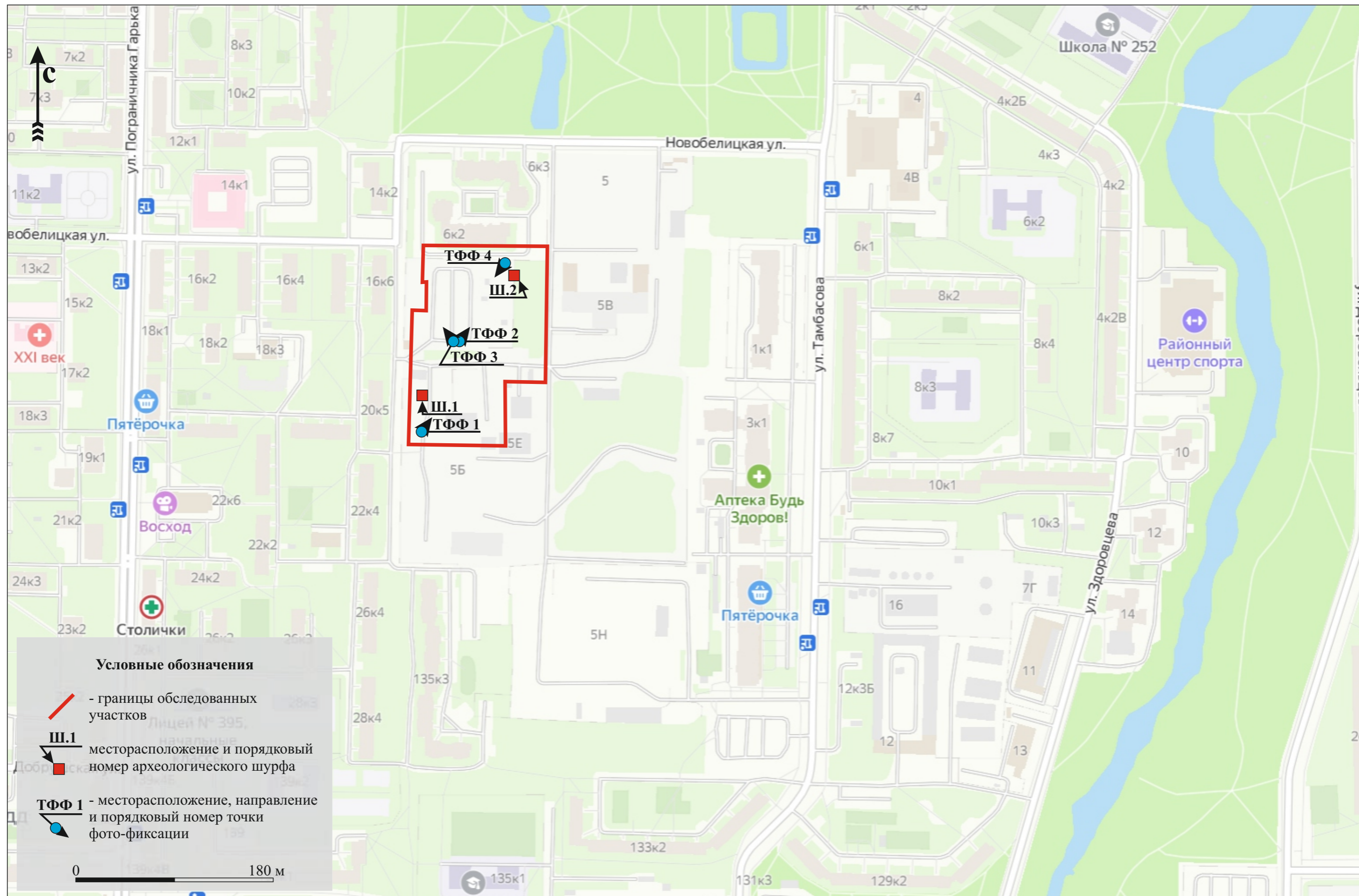
72. Комитет по сохранению культурного наследия Ленинградской области. Сайт. [Электронный ресурс] https://okn.lenobl.ru/ru/deiatelnost/okn/docs_category_14/?q=47%3A07%3A0000000%3A94523 (дата обращения 15.01.2022).



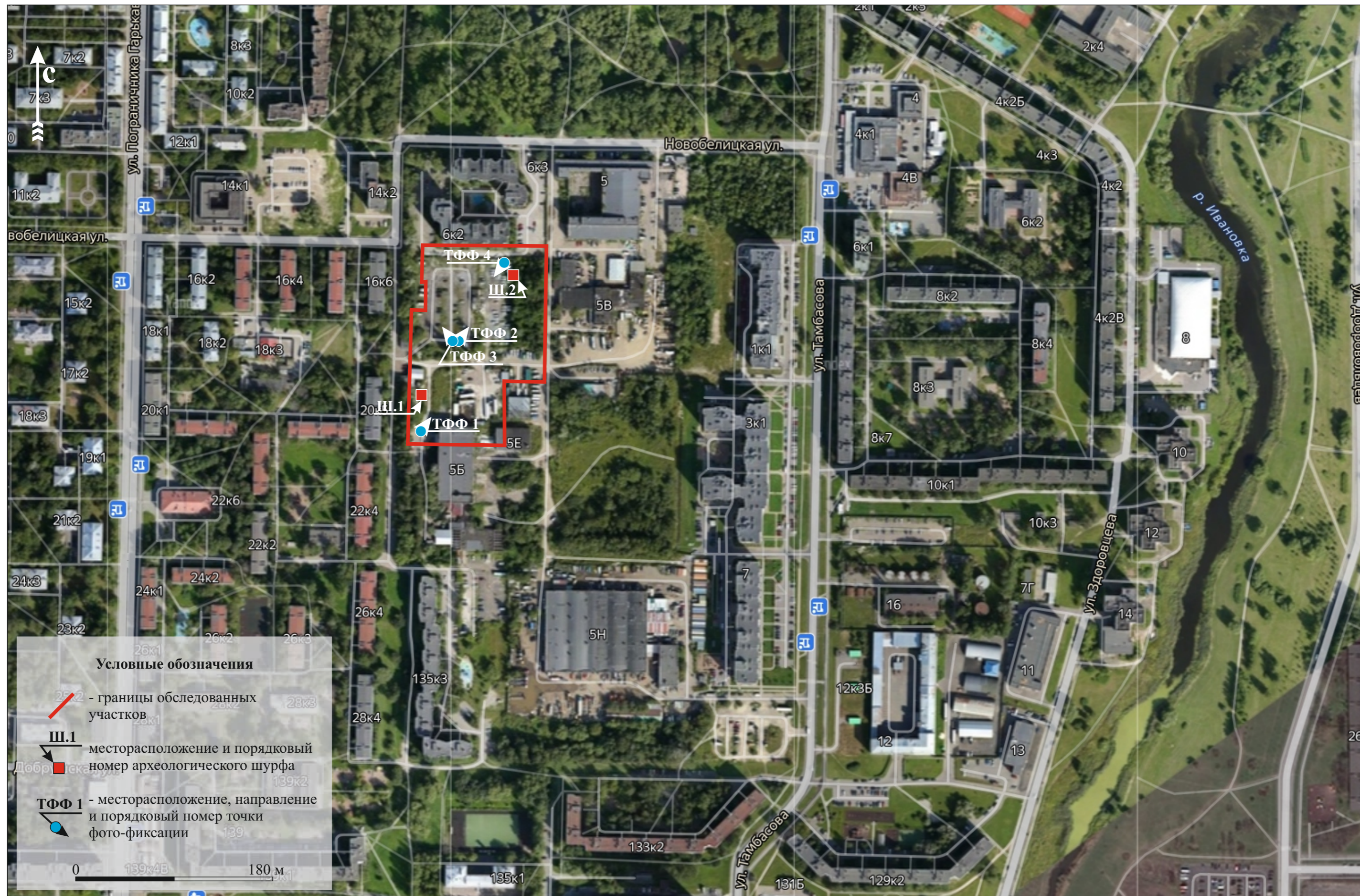
Илл. 1. Участок проведения археологических исследований на карте административно-территориального устройства Ленинградской области. (Не масштабирована)



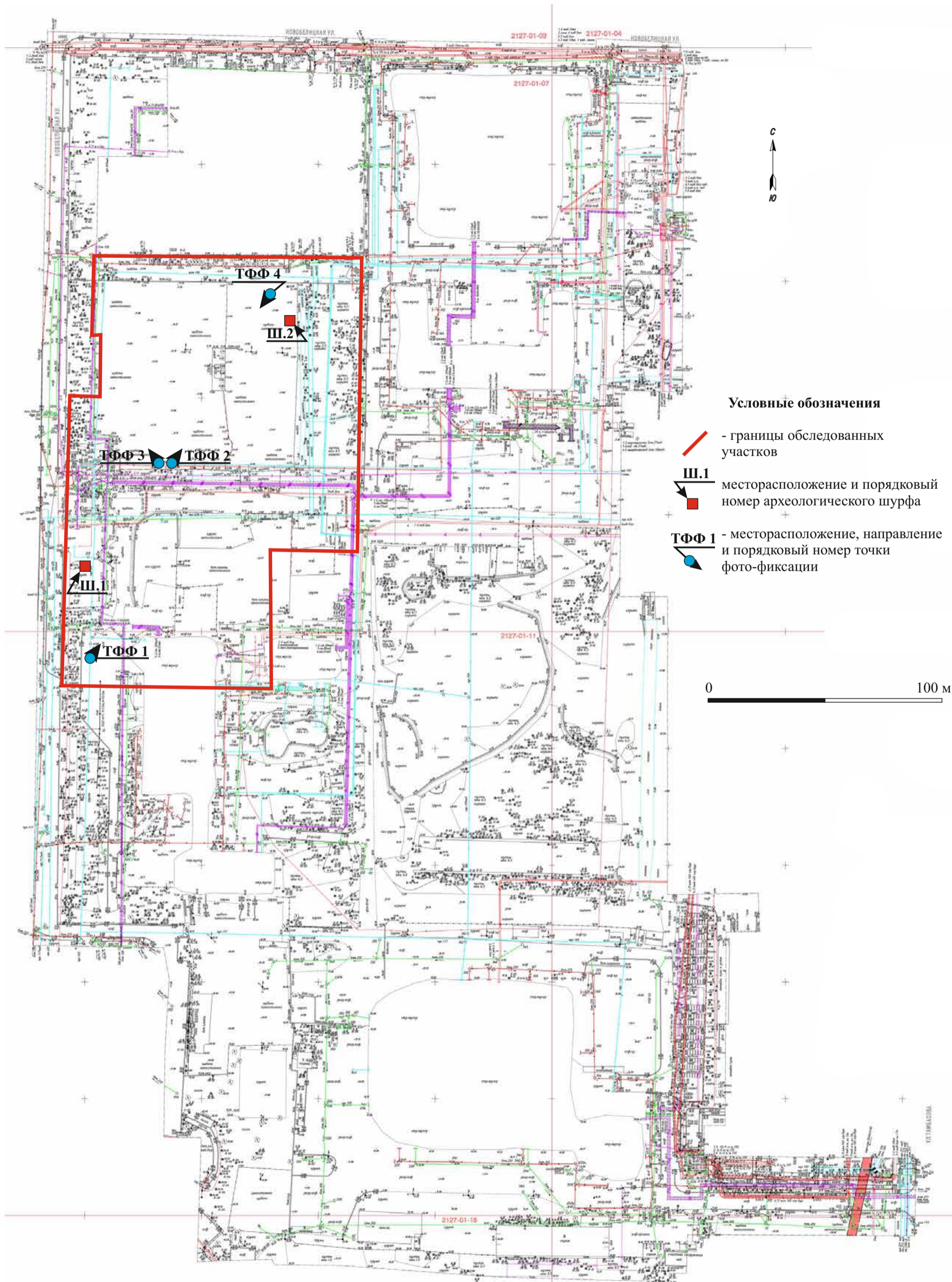
Илл. 2. Участок проведения археологических исследований на схеме Красносельского района г. Санкт-Петербурга (openstreetmap.org).



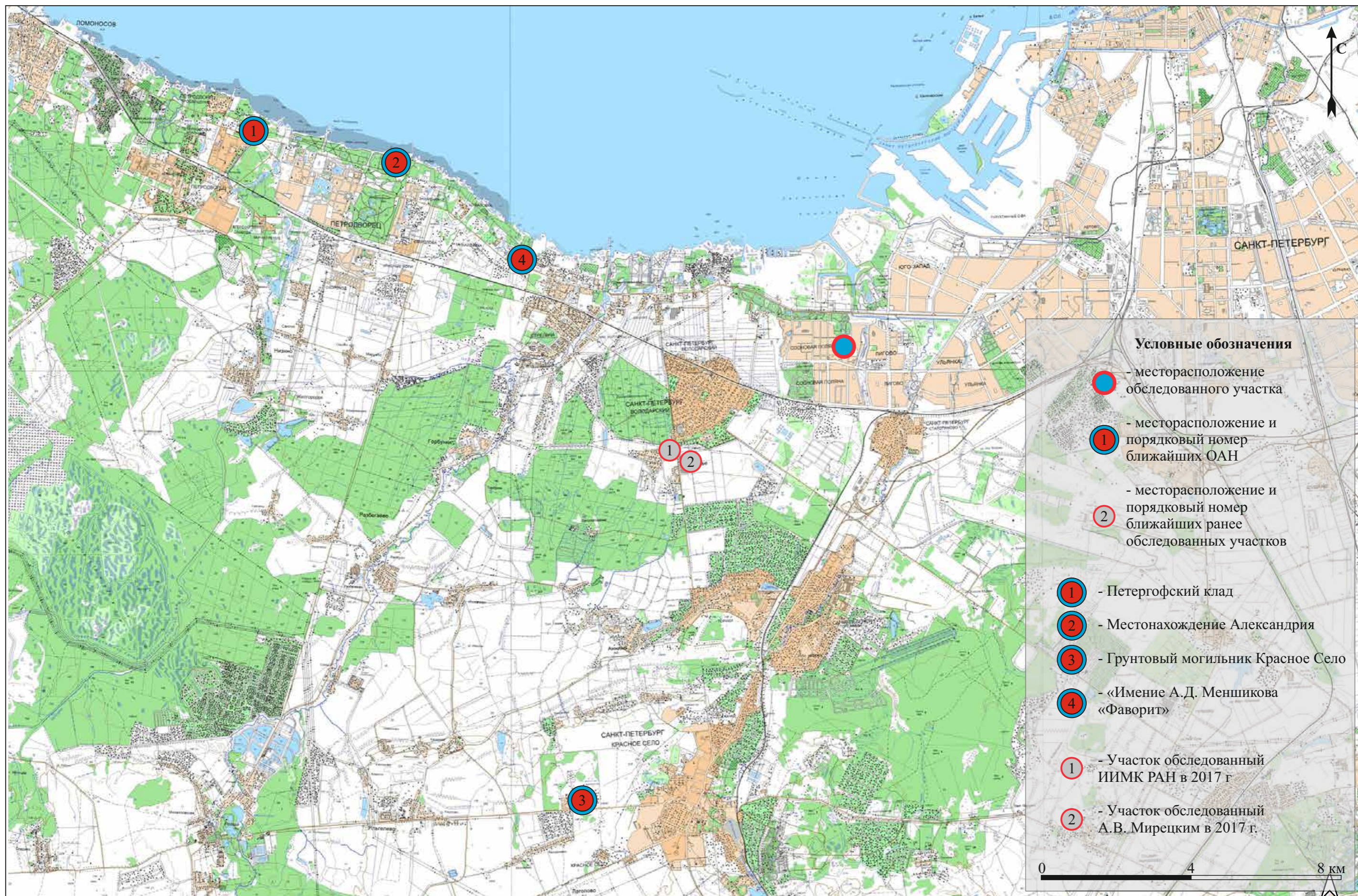
Илл. 3. г. Санкт-Петербург. ул. Тамбасова. Границы обследованного участка, месторасположение шурфов и точек фото-фиксации на карте г. Санкт-Петербург. (<https://yandex.ru/maps/>)



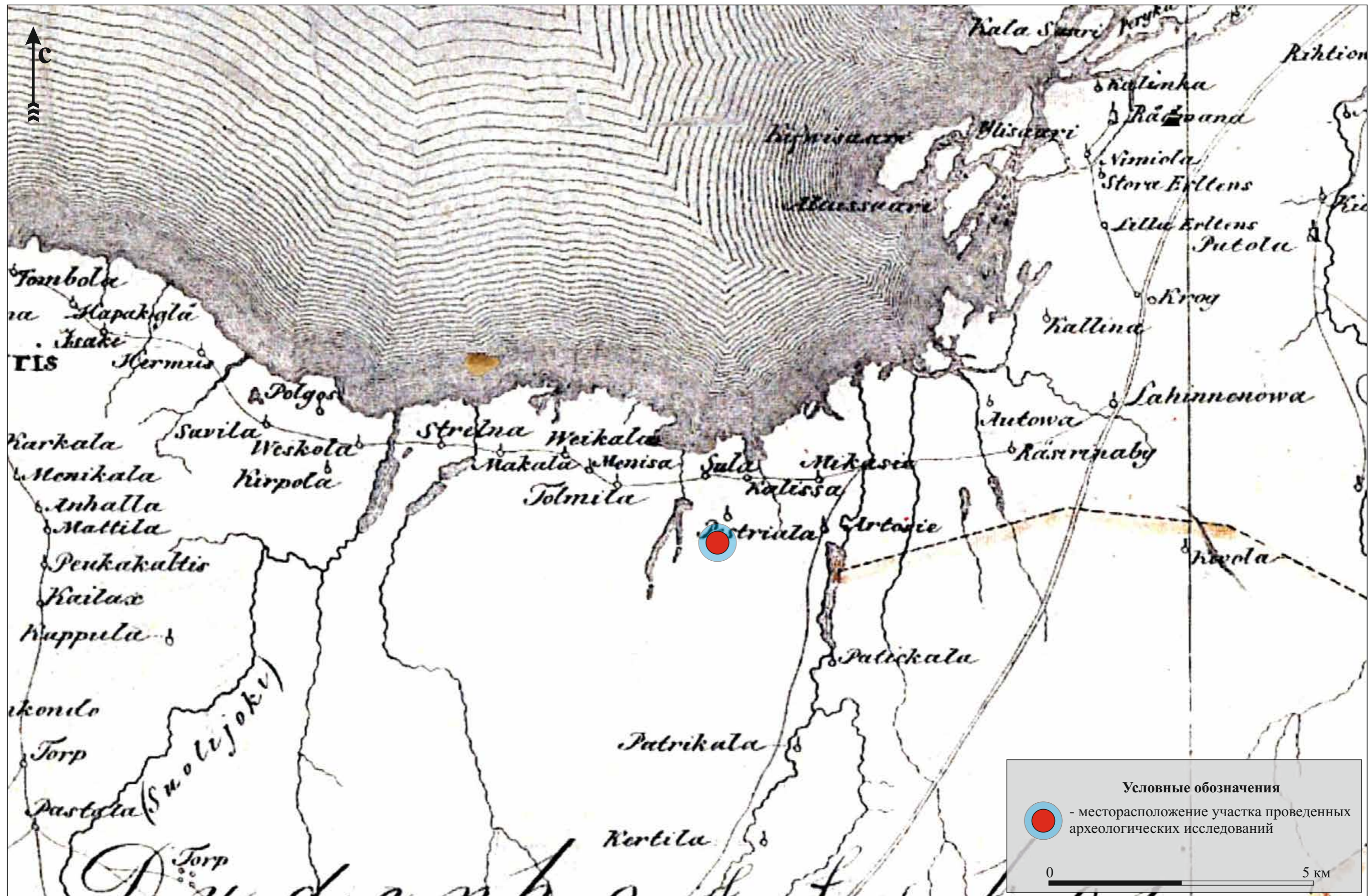
Илл. 4. г. Санкт-Петербург. ул. Тамбасова. Границы обследованного участка, месторасположение шурфов и точек фото-фиксации на спутниковой съемке г. Санкт-Петербург. (<https://yandex.ru/maps/>)



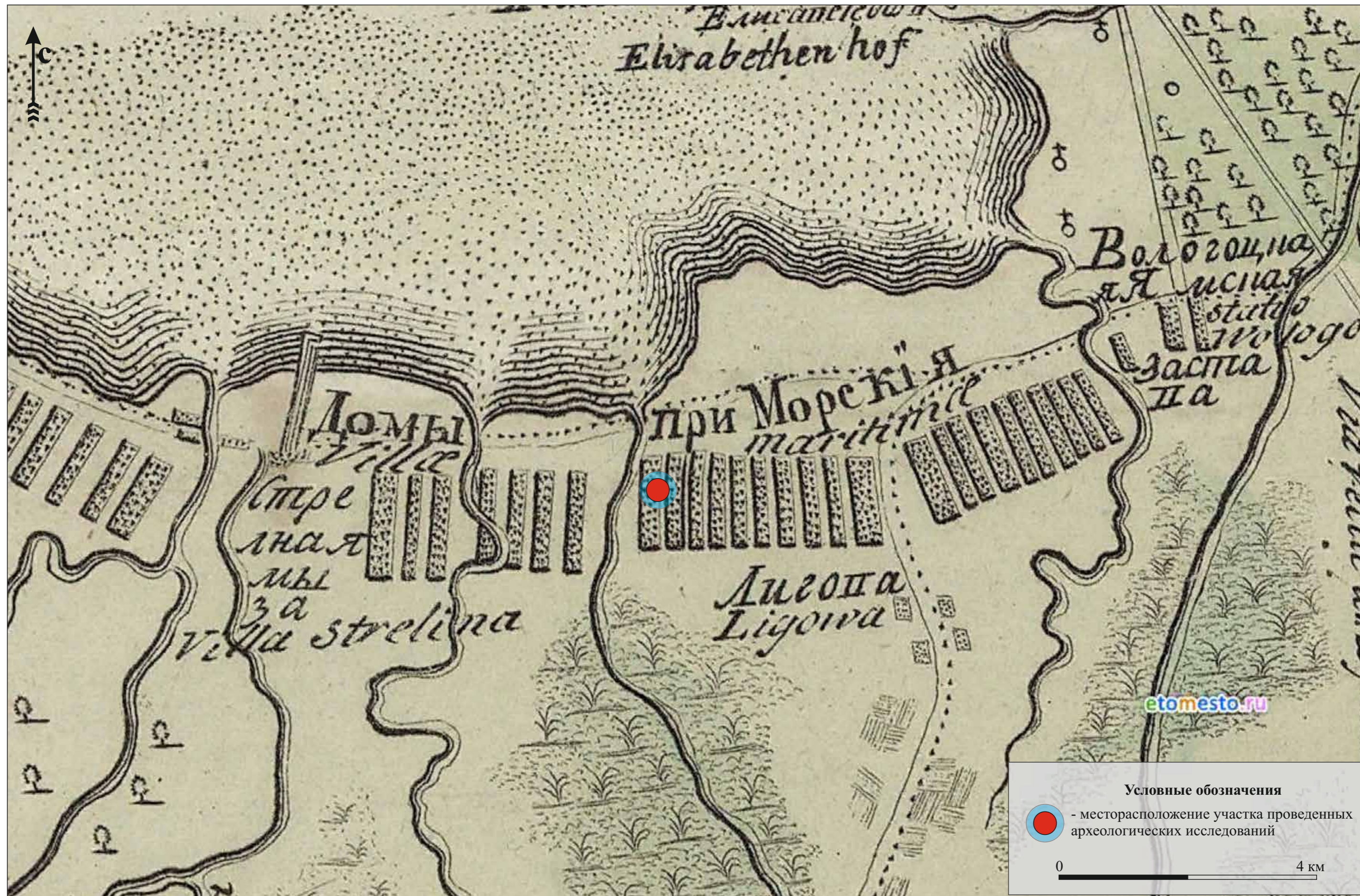
Илл. 5. г. Санкт-Петербург. ул. Тамбасова. Обследованный участок, месторасположение шурфов и точек фото-фиксации на инструментальной топографической съемке. (<https://yandex.ru/maps/>)



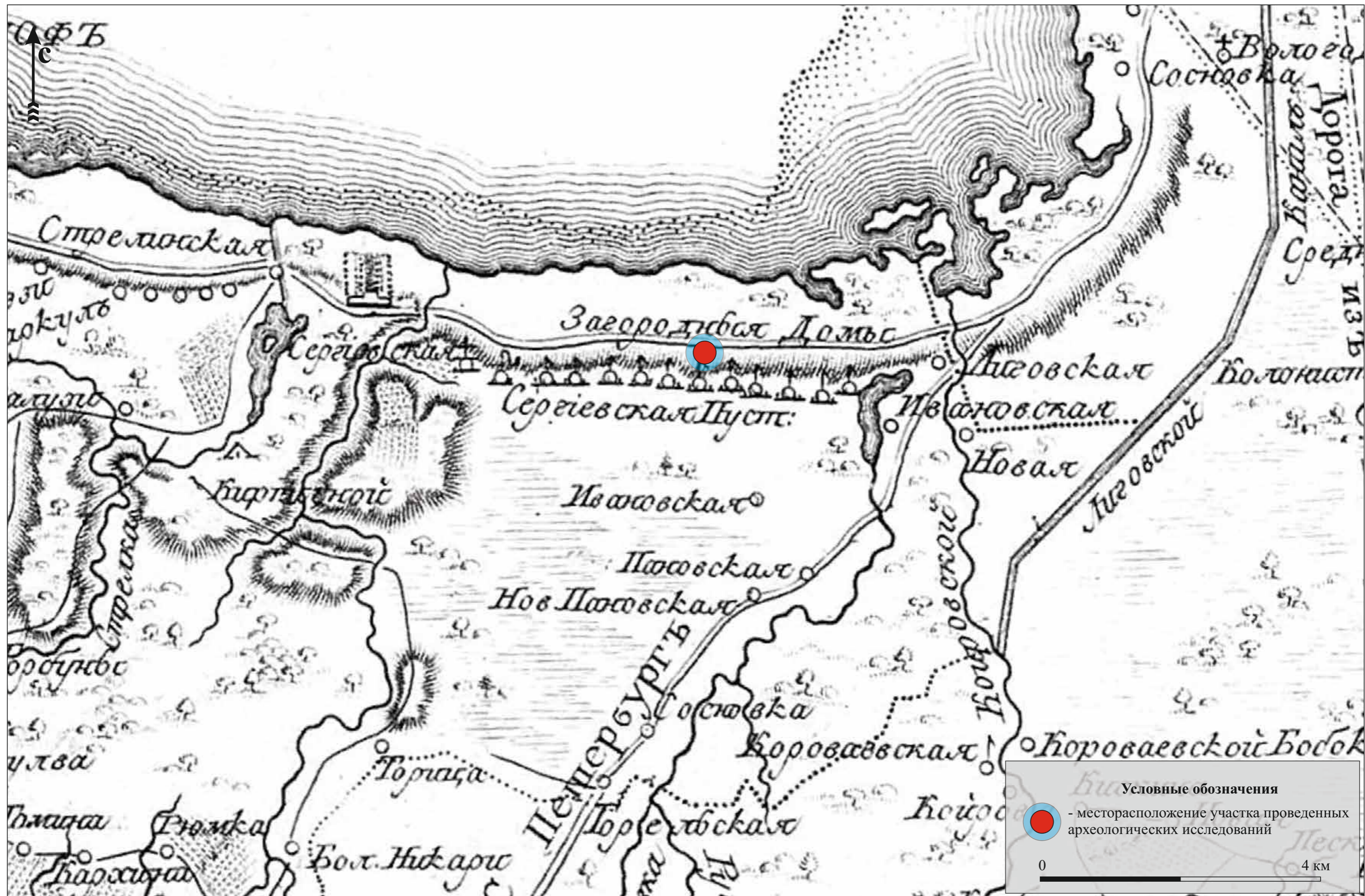
Илл. 6. г. Санкт-Петербург, ул. Тамбасова. Обследованный участок и месторасположение ранее обследованных земельных отводов находящихся в непосредственной близости а.



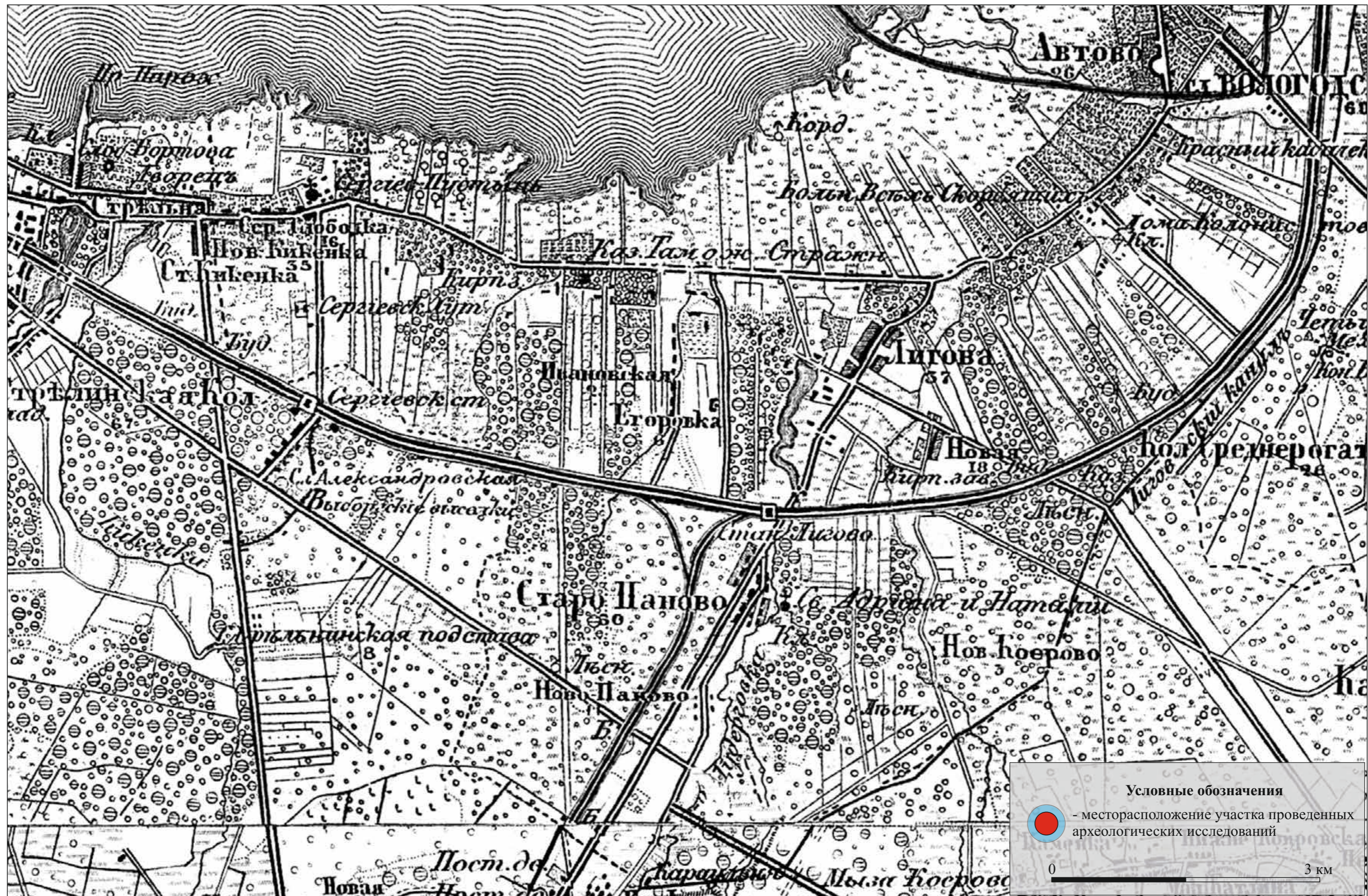
Илл. 7. Месторасположение обследованного участка на Карте бывших губерний Иван-города, Яма, Капорья, Нэтеборга составленной по масштабу 1:210000 1827 года под присмотром генерал-майора Шуберта Генерального штаба штабс-капитаном Бергенгеймом из материалов, найденных в шведских архивах показывающая разделение и состояние онаго края в 1676 году.



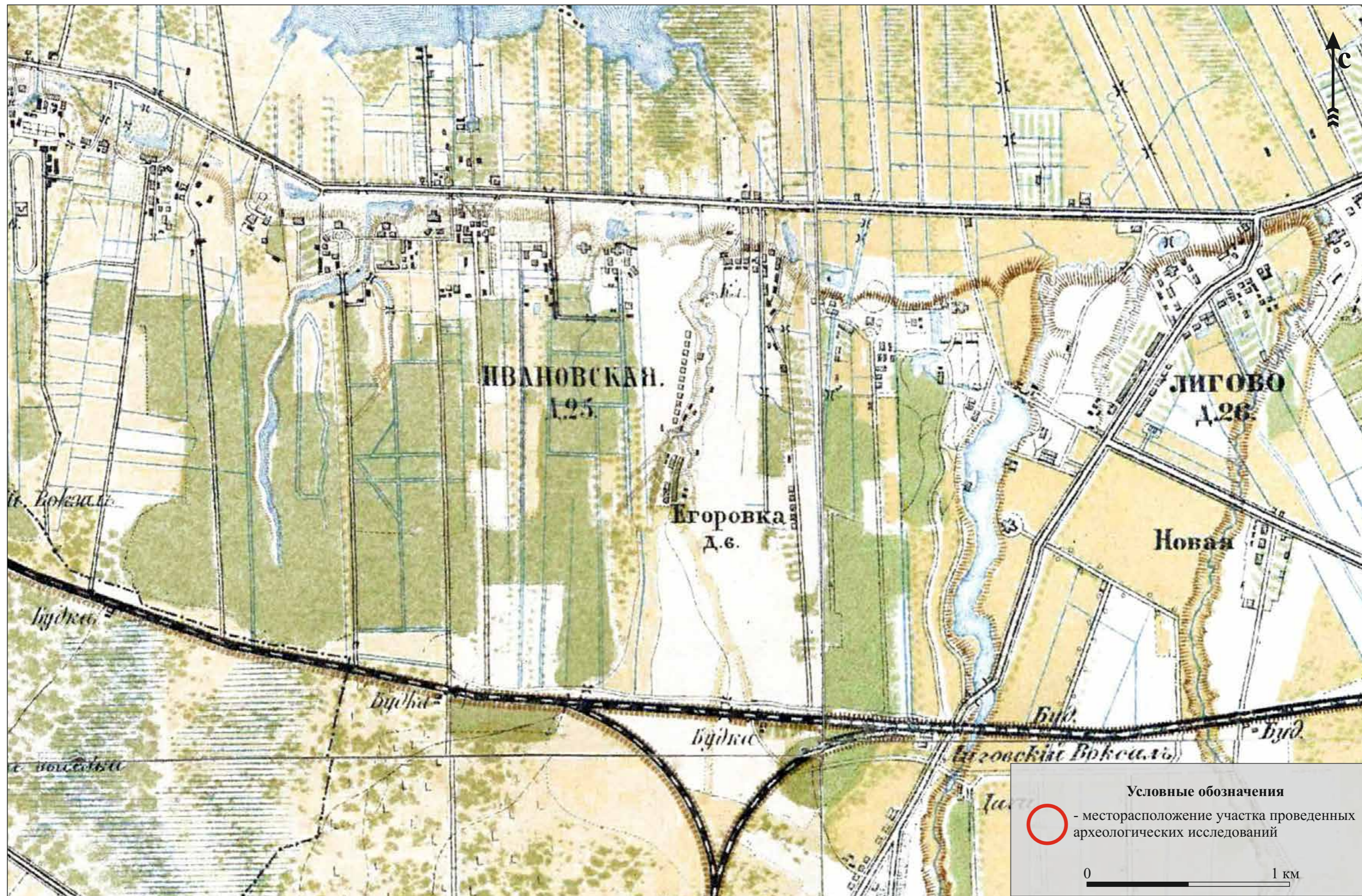
Илл. 8. Месторасположение обследованного участка на карте части Ладожского озера и Финского залива с прилегающими землями 1730 г.



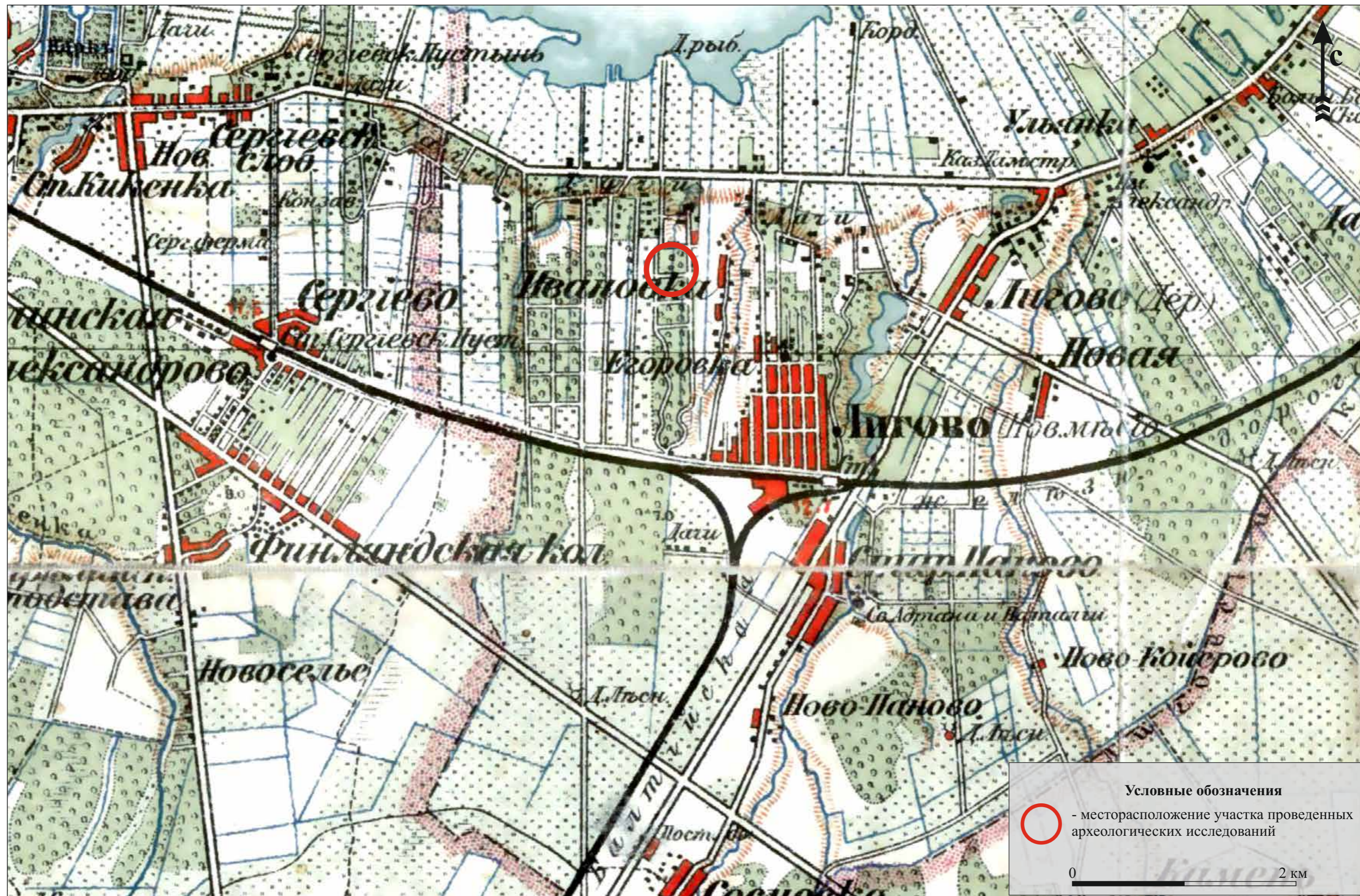
Илл. 9. Месторасположение обследованных участков на Карте окрестности С. Петербурга авторства Вильбрехта 1810 г.



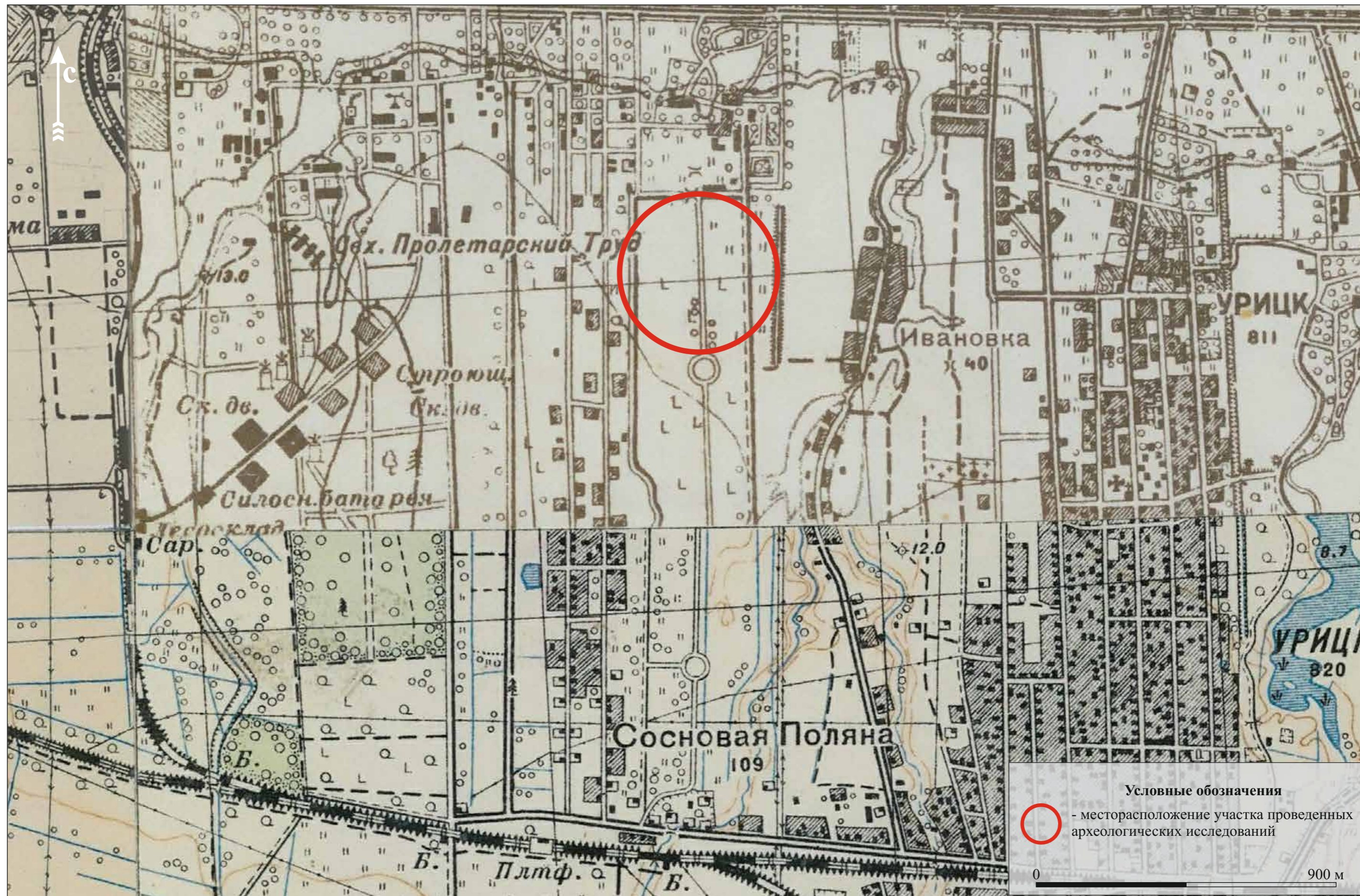
Илл. 10. Месторасположение обследованных участков на фрагменте военно-топографической карты-трехверстовки Санкт-Петербургской губернии 1855 г.



Илл. 11. Месторасположение обследованных участков на на фрагменте топографической карты-верстовки окрестностей Санкт-Петербурга 1870-1890 гг.



Илл. 12. Месторасположение обследованных участков на фрагменте карты окрестностей Санкт-Петербурга Ю.Ю.Гаши 1909 г.



Илл. 13. Месторасположение обследованных участков на фрагменте Детальная карта РККА Ленинграда и окрестностей 1930-1941 гг.



Илл. 14. г. Санкт-Петербург, ул. Тамбасова. Земельный участок с кадастровым номером 78:40:0008472:7777. Точка фото-фиксации №1. Общий вид на обследованный участок. Вид с юго-запада.



Илл. 15. г. Санкт-Петербург, ул. Тамбасова. Земельный участок с кадастровым номером 78:40:0008472:7777. Точка фото-фиксации №2. Общий вид на обследованный участок. Вид с юго-запада.



Илл. 16. г. Санкт-Петербург, ул. Тамбасова. Земельный участок с кадастровым номером 78:40:0008472:7777. Точка фото-фиксации №3. Общий вид на обследованный участок. Вид с юго-востока.



Илл. 17. г. Санкт-Петербург, ул. Тамбасова. Земельный участок с кадастровым номером 78:40:0008472:7777. Точка фото-фиксации №4. Общий вид на обследованный участок. Вид с северо-востока.



Илл. 18. г. Санкт-Петербург, ул. Тамбасова. Земельный участок с кадастровым номером 78:40:0008472:7777. Шурф №1. Месторасположение. Вид с юга юго-запада.



Илл. 19. г. Санкт-Петербург, ул. Тамбасова. Земельный участок с кадастровым номером 78:40:0008472:7777. Шурф №1. Месторасположение. Вид с северо-востока.



Илл. 20. г. Санкт-Петербург, ул. Тамбасова. Земельный участок с кадастровым номером 78:40:0008472:7777. Шурф №1. До начала работ. Вид с севера.



Илл. 21. г. Санкт-Петербург, ул. Тамбасова. Земельный участок с кадастровым номером 78:40:0008472:7777. Шурф №1. Поступление грунтовых вод во время разборки слоя шурфа. Вид с северо-востока.



Илл. 22. г. Санкт-Петербург, ул. Тамбасова. Земельный участок с кадастровым номером 78:40:0008472:7777. Шурф №1. Поступление грунтовых вод во время разборки слоя шурфа. Вид с северо-востока.



Илл. 23. г. Санкт-Петербург, ул. Тамбасова. Земельный участок с кадастровым номером 78:40:0008472:7777. Шурф №1. Уровень стояния грунтовых вод. Вид с севера.



Илл. 24. г. Санкт-Петербург, ул. Тамбасова. Земельный участок с кадастровым номером 78:40:0008472:7777. Шурф №1. Находки из заполнения слоя шурфа.



Илл. 25. г. Санкт-Петербург, ул. Тамбасова. Земельный участок с кадастровым номером 78:40:0008472:7777. Шурф №1. Южная стенка. Вид с севера.



Илл. 26. г. Санкт-Петербург, ул. Тамбасова. Земельный участок с кадастровым номером 78:40:0008472:7777. Шурф №1. Южная стенка с включением окружающего пейзажа. Вид с севера.



Илл. 27. г. Санкт-Петербург, ул. Тамбасова. Земельный участок с кадастровым номером 78:40:0008472:7777. Шурф №1. Рекультивация. Вид с севера.



Илл. 28. г. Санкт-Петербург, ул. Тамбасова. Земельный участок с кадастровым номером 78:40:0008472:7777. Шурф №2. Месторасположение. Вид с востока юго-востока.



Илл. 29. г. Санкт-Петербург, ул. Тамбасова. Земельный участок с кадастровым номером 78:40:0008472:7777. Шурф №2. Месторасположение. Вид с севера северо-запада.



Илл. 30. г. Санкт-Петербург, ул. Тамбасова. Земельный участок с кадастровым номером 78:40:0008472:7777. Шурф №2. До начала работ. Вид с юга.



Илл. 31. г. Санкт-Петербург, ул. Тамбасова. Земельный участок с кадастровым номером 78:40:0008472:7777. Шурф №2. Зачистка по уровню материковой поверхности. Вид с севера.



Илл. 32. г. Санкт-Петербург, ул. Тамбасова. Земельный участок с кадастровым номером 78:40:0008472:7777. Шурф №2. Зачистка по уровню материковой поверхности. Вид с юга.



Илл. 33. г. Санкт-Петербург, ул. Тамбасова. Земельный участок с кадастровым номером 78:40:0008472:7777. Шурф №2. Находки из заполнения слоя шурфа.



Илл. 34. г. Санкт-Петербург, ул. Тамбасова. Земельный участок с кадастровым номером 78:40:0008472:7777. Шурф №2. Северная стенка. Вид с юга.



Илл. 35. г. Санкт-Петербург, ул. Тамбасова. Земельный участок с кадастровым номером 78:40:0008472:7777. Шурф №2. Северная стенка с включением окружающего пейзажа. Вид с юга.



Илл. 36. г. Санкт-Петербург. ул. Тамбасова. Земельный участок с кадастровым номером 78:40:0008472:7777. Шурф №2. Рекультивация. Вид с юга.