



ФЕДЕРАЛЬНОЕ ГОСУДАРСТВЕННОЕ БЮДЖЕТНОЕ УЧРЕЖДЕНИЕ НАУКИ
ИНСТИТУТ ИСТОРИИ МАТЕРИАЛЬНОЙ КУЛЬТУРЫ
РОССИЙСКОЙ АКАДЕМИИ НАУК (ИИМК РАН)

Дворцовая наб., 18, лит. А, Санкт-Петербург, 191186
тел. +7 (812) 5715092, факс +7 (812) 5716271, Эл. почта: admin@archeo.ru
ОКПО: 02698499, ОГРН: 1027809188527, ИНН: 7825004658, КПП: 784101001

УТВЕРЖДАЮ

Заместитель директора ИИМК РАН
Соловьева Н.Ф.

«12» июля 2023 г.

Акт государственной историко-культурной экспертизы земельного участка, подлежащего воздействию земляных, строительных, мелиоративных и (или) хозяйственных работ, предусмотренных статьей 25 Лесного кодекса Российской Федерации работ по использованию лесов (за исключением работ, указанных в пунктах 3, 4 и 7 части 1 статьи 25 Лесного кодекса Российской Федерации) и иных работ в случае, если федеральный орган охраны объектов культурного наследия и орган охраны объектов культурного наследия субъекта Российской Федерации не имеют данных об отсутствии на указанных землях объектов археологического наследия, включенных в реестр, и выявленных объектов археологического наследия (земельного участка по объекту: «Выполнение работ по разработке проектной документации, рабочей документации по реконструкции наружного освещения парков, садов и скверов Санкт-Петербурга по объекту: сквер Шевченко на пл. Шевченко»)

Заказчик: ООО «КСК-ЭлектроПроект»

г. Санкт-Петербург, Петроградский район
2023

Акт государственной историко-культурной экспертизы земельного участка, подлежащего воздействию земляных, строительных, мелиоративных и (или) хозяйственных работ, предусмотренных статьей 25 Лесного кодекса Российской Федерации работ по использованию лесов (за исключением работ, указанных в пунктах 3, 4 и 7 части 1 статьи 25 Лесного кодекса Российской Федерации) и иных работ в случае, если федеральный орган охраны объектов культурного наследия и орган охраны объектов культурного наследия субъекта Российской Федерации не имеют данных об отсутствии на указанных землях объектов археологического наследия, включенных в реестр, и выявленных объектов археологического наследия (земельного участка по объекту: «Выполнение работ по разработке проектной документации, рабочей документации по реконструкции наружного освещения парков, садов и скверов Санкт-Петербурга по объекту: сквер Шевченко на пл. Шевченко»)

Настоящий акт государственной историко-культурной экспертизы составлен в соответствии с Положением о государственной историко-культурной экспертизе, утвержденным постановлением Правительства Российской Федерации от 15 июля 2009 г. № 569.

Дата начала проведения экспертизы: «14» сентября 2022 г.

Дата окончания экспертизы: «12» июля 2023 г.

Место проведения экспертизы: г. Санкт-Петербург, Петроградский район

Заказчик экспертизы: ООО «КСК-ЭлектроПроект»

Юридический / Почтовый адрес: 194044, г. Санкт-Петербург, Б. Сампсониевский пр., д. 60, лит. И
ИНН 7813322720 / КПП 780201001
ОГРН 1057810701717
Электронная почта: yuri.pliuta@ksk.ru
Телефон: 8 (812) 331-12-80

Сведения об экспертной организации:

Полное наименование	Федеральное государственное бюджетное учреждение науки Институт истории материальной культуры Российской академии наук
Краткое наименование	ИИМК РАН
Организационно-правовая форма	Федеральное государственное бюджетное учреждение науки
Ведомственная	Министерство науки и высшего образования

принадлежность	Российской Федерации
Адрес	Российская Федерация, 191186, Санкт-Петербург, Дворцовая наб. 18, лит. А
Реквизиты	ИНН 7825004658 КПП 784101001 ОГРН: 1027809188527 ОКПО: 0269849 ОКВЭД 72.20

На основании пп. б) п.7 Положения о государственной историко-культурной экспертизе, утвержденного постановлением Правительства Российской Федерации от 15 июля 2009 г. № 569 (в редакции от 27.04.2017) ИИМК РАН соответствует требованию в части кадрового состава, как юридическое лицо, привлекаемое в качестве эксперта (см. Приложение 9).

Сведения об эксперте:

Фамилия, имя, отчество	Субботин Андрей Викторович
Образование	высшее
Специальность	история
Ученая степень (звание)	кандидат исторических наук
Стаж работы	47 лет
Место работы и должность	ст.н.с. ИИМК РАН
Реквизиты аттестации	Государственный эксперт по проведению историко-культурной экспертизы (приказ Министерства культуры Российской Федерации № 1668 от 11.10.2021 г. «Об утверждении статуса аттестованного эксперта по проведению государственной историко-культурной экспертизы» (п. 26)) Объекты экспертизы: <ul style="list-style-type: none"> - выявленные объекты культурного наследия в целях обоснования целесообразности включения данных объектов в реестр; - документы, обосновывающие включение объектов культурного наследия в реестр; - документы, обосновывающие исключение объектов культурного наследия из реестра; - земли, подлежащие воздействию земляных, строительных, мелиоративных, хозяйственных работ, предусмотренных статьей 25 Лесного кодекса Российской Федерации работ по использованию

	<p>лесов (за исключением работ, указанных в пунктах 3, 4 и 7 части 1 статьи 25 Лесного кодекса Российской Федерации) и иных работ, в случае, если указанные земли расположены в границах территорий, утвержденных в соответствии с пунктом 34.2 пункта 1 статьи 9 Федерального закона;</p> <ul style="list-style-type: none"> - документация или разделы документации, обосновывающие меры по обеспечению сохранности объекта культурного наследия, включенного в реестр, выявленного объекта культурного наследия либо объекта, обладающего признаками объекта культурного наследия, при проведении земляных, мелиоративных, хозяйственных работ, указанных в настоящей статье работ, указанных в статье 30 Федерального закона работ по использованию лесов и иных работ в границах территории объекта культурного наследия либо на земельном участке, непосредственно связанном с земельным участком в границах территории объекта культурного наследия; - документация, за исключением научных отчетов о выполненных археологических полевых работах, содержащая результаты исследований, в соответствии с которыми определяется наличие или отсутствие объектов, обладающих признаками объекта культурного наследия, на земельном участке, подлежащих воздействию земляных, строительных, мелиоративных, хозяйственных работ, указанных в статье 30 Федерального закона работ по использованию лесов и иных работ.
--	---

В соответствии с законодательством Российской Федерации эксперт несет ответственность за достоверность сведений, изложенных в заключении экспертизы.

Эксперт Субботин А.В.

Отношения к заказчику

Экспертная организация:

- не участвует в разработке проектной документации на строительство, расширение, реконструкцию, техническое перевооружение, консервацию и ликвидацию, и иное хозяйственное освоение объекта или объектов, в отношении которых проводится экспертиза, или подобной проектной документации;
- не участвует в проектировании или конструировании, изготовлении, поставке, монтаже, ремонте, покупке, владении, эксплуатации или обслуживании

технических устройств, применяемых на объекте или других объектах, в отношении которых проводится экспертиза, или подобных конкурентных технических устройств;

- не участвует в проектировании или конструировании, строительстве, ремонте, покупке, владении, эксплуатации или обслуживании зданий и сооружений на объекте или других объектах, в отношении которых проводится экспертиза, или подобных конкурентных зданий и сооружений;
- не имеет с заказчиком отношений общего владения; не имеет с заказчиком конфликта интересов;
- не подлежит непосредственной отчетности тому же вышестоящему управляющему органу, что и заказчик экспертизы;
- не выполняет функции официального представителя заказчика.

Эксперт:

- не имеет родственных связей с заказчиком (его должностными лицами, работниками);
- не состоит в трудовых отношениях с заказчиком;
- не имеет долговых или иных имущественных обязательств перед заказчиком (его должностным лицом или работником), а также заказчик (его должностное лицо или работник) не имеет долговых или иных имущественных обязательств перед экспертом;
- не владеет ценными бумагами, акциями (долями участия, паями в уставных (складочных) капиталах) заказчика;
- не заинтересован в результатах исследований и решений, вытекающих из заключения экспертизы, с целью получения выгоды в виде денег, ценностей, иного имущества, услуг имущественного характера или имущественных прав для себя или третьих лиц.

Основание проведения государственной историко-культурной экспертизы

1. Федеральный закон от 25.06.2002 № 73-ФЗ «Об объектах культурного наследия (памятниках истории и культуры) народов Российской Федерации».

2. Положение о государственной историко-культурной экспертизе, утвержденное Постановлением Правительства РФ от 15.07.2009 № 569 и последующие дополнениями к нему.

3. Договор № 200/09/2022 от 14 сентября 2022 года между ИИМК РАН и Заказчиком.

4. Письмо Комитета по государственному контролю, использованию и охране памятников истории и культуры Правительства Санкт-Петербурга № 01-25-13496/21-0-1 от 04.06.2021 г.

Цель и объекты экспертизы

Цель экспертизы: определение наличия или отсутствия объектов археологического наследия, включенных в реестр, и выявленных объектов археологического наследия, на земельном участке по объекту: «Выполнение работ по разработке проектной документации, рабочей документации по реконструкции наружного освещения парков, садов и скверов Санкт-Петербурга по объекту: сквер Шевченко на пл. Шевченко», подлежащем воздействию земляных, строительных, мелиоративных, хозяйственных работ, предусмотренных статьей 25 Лесного кодекса Российской Федерации работ по использованию лесов (за исключением работ, указанных в пунктах 3, 4 и 7 части 1 статьи 25 Лесного кодекса Российской Федерации) и иных работ.

Объект экспертизы: земельный участок по объекту: «Выполнение работ по разработке проектной документации, рабочей документации по реконструкции наружного освещения парков, садов и скверов Санкт-Петербурга по объекту: сквер Шевченко на пл. Шевченко», подлежащий воздействию земляных, строительных, мелиоративных, хозяйственных работ, предусмотренных статьей 25 Лесного кодекса Российской Федерации работ по использованию лесов (за исключением работ, указанных в пунктах 3, 4 и 7 части 1 статьи 25 Лесного кодекса Российской Федерации) и иных работ.

Перечень документов, представленных Заказчиком

- Копия письма Комитета по государственному контролю, использованию и охране памятников истории и культуры Правительства Санкт-Петербурга № 01-25-13496/21-0-1 от 04.06.2021 г.
- Схема расположения земельного участка на кадастровой карте территории.
- Копия письма ООО «КСК-ЭлектроПроект» № 6073 от 11.07.2023 г. с обоснованием отсутствия градостроительного плана земельного участка.
- Копия письма ООО «КСК-ЭлектроПроект» с обоснованием отсутствия Выписок из Единого государственного реестра недвижимости об объекте недвижимости.

Перечень документов и материалов, привлекаемых при проведении экспертизы, а также использованной для нее специальной, технической и

справочной литературы

1. Основы законодательства Российской Федерации о культуре, утв. Верховным Советом РФ 9 октября 1992 г. N 3612-1.
2. Федеральный закон РФ от 25 июня 2002 г. №73-ФЗ "Об объектах культурного наследия (памятниках истории и культуры) народов Российской Федерации".
3. Положение о государственной историко-культурной экспертизе, утв. Постановлением Правительства от 15 июля 2009 г. № 569.
4. Правила выдачи, приостановления и прекращения действия разрешений (открытых листов) на проведение работ по выявлению и изучению объектов археологического наследия, включая работы, имеющие целью поиск и изъятие археологических предметов (утв. Постановлением Правительства РФ №1893 от 24 октября 2022 г.).
5. Положение о порядке проведения археологических полевых работ и составления научной отчетной документации, утвержденное постановлением Бюро Отделения историко-филологических наук Российской академии наук №15 от 12 апреля 2023 г.
6. Приказ Министерства культуры Российской Федерации от 1 сентября 2015 г. N 2328 "Об утверждении перечня отдельных сведений об объектах археологического наследия, которые не подлежат опубликованию".
7. Закон Санкт-Петербурга от 12.7.2007 N 333-64 «Об охране объектов культурного наследия в Санкт-Петербурге».
8. Закон Санкт-Петербурга от 19 января 2009 г. № 820-7 "О границах объединенных зон охраны объектов культурного наследия, расположенных на территории Санкт-Петербурга, режимах использования земель и требованиях к градостроительным регламентам в границах указанных зон".
9. Положение о едином государственном реестре объектов культурного наследия (памятников истории и культуры) народов Российской Федерации, утвержденное приказом Министерства культуры Российской Федерации от 30.10.2011 № 954.
10. Геологический атлас Санкт-Петербурга. //Отв. ред. Филиппов Н.Б. // 2009. СПб.: «Комильфо». 57 с.
11. Глезеров С.Е. Исторические районы от А до Я. СПб. 2013.
12. Крийска А., Герасимов Д.В. Период позднего мезолита в восточной части Балтийского моря: формирование берегового расселения от Рижского залива до Выборгского. // От Балтики до Урала: изыскания по археологии. Сыктывкар. 2014. С. 5-36.

13. Кулькова М.А., Сапелко Т.В., Лудикова А.В., Кузнецов Д.Д., Субетто Д.А., Нестеров Е.М., Гусенцова Т.М., Сорокин П.Е. Палеогеография и археология стоянок неолита - раннего металла в устье реки Охты (Санкт-Петербург) // Известия Русского Географического общества. 2010. Том 142. Выпуск 6.
14. Лапшин В.А. Археологическая карта Ленинградской области. Ч.2. Северные и восточные районы. Л. 1995.
15. Памятники архитектуры и истории Санкт-Петербурга. Петроградский район. Спб.; Издательский кий дом «Коло». 2004.
16. Переписная оброчная книга Водской пятины. Первая половина. Санкт-Петербург. 1868.
17. Поршенева Т.Н. Белоглиняные курительные трубки из раскопок Охтинского мыса (по материалам работ 2010 г.). // Бюллетень Института истории материальной культуры РАН. № 2 (охранная археология) / науч. ред. Н. Ф. Соловьёва; ИИМК РАН. – СПб.: Изд-во ООО «ЭлекСис», 2011, С. 251-330.
18. Семенцов С.В. Развитие Приневья и Приладожья в VIII-XVII вв. – основа создания Санкт-Петербурга и всей санкт-петербургской агломерации// Елагинские чтения. Выпуск 1. СПб. 2003.
19. Сорокин П. Е. О системе расселения в Приневье в допетровское время // Сельская Русь в IX–XVI вв. М. 2008. С. 351-362.
20. Сорокин П.Е. Культурно-историческая стратиграфия Охтинского мыса. // Археологическое наследие Санкт-Петербурга. Вып. 4. 2014. С. 25-55.
21. Сорокин П.Е. Окрестности Петербурга. Из истории Ижорской земли. Спб. – «Центрполиграф». 2017.
22. Atkinson D., Oswald A., London clay tobacco pipes // Journal of British Archaeological association. Vol. 32. 1969.
23. Atkinson D., Oswald A., The dating and typology of clay pipes bearing the royal arms. // The archaeology of the Clay Tobacco Pipe / ed by P. Davey. 1980. P. 363-391.
24. Meulen J. Goudse pijpenmakers en hun merken. Leiden 2003.

**Сведения об обстоятельствах,
повлиявших на процесс проведения и результаты экспертизы**

Обстоятельства, повлиявшие на процесс проведения и результаты экспертизы, отсутствуют.

Сведения о проведенных исследованиях

В процессе государственной историко-культурной экспертизы:

- проведены полевые научно-исследовательские археологические работы (разведки);
- подготовлен отчет о проведении полевых научно-исследовательских археологических работ;
- выполнен анализ действующего законодательства в сфере охраны культурного наследия;
- выполнен анализ документов и материалов, полученных для проведения экспертизы по объекту с формулировкой выводов;
- оформлены результаты государственной историко-культурной экспертизы в виде Акта.

Факты и сведения, выявленные и установленные в результате проведенных исследований

Участок обследования расположен на площади Шевченко, в центральной части Петроградского района г. Санкт-Петербурга. Сквер ограничен улицами Ординарная, Левашовским пр. и Малым пр. Петроградской стороны.

Историко-культурное научное археологическое обследование (разведки) с целью проведения государственной историко-культурной экспертизы земельного участка по объекту: «Выполнение работ по разработке проектной документации, рабочей документации по реконструкции наружного освещения парков, садов и скверов Санкт-Петербурга по объекту: сквер Шевченко на пл. Шевченко», проводилось в июне 2023 года сотрудниками археологической экспедиции Центра спасательной археологии ИИМК РАН под руководством заместителя директора ИИМК РАН Соловьевой Натальи Федоровны. Работы осуществлялись на основании договора № 200/09/2022 от 14 сентября 2022 года, заключенного между ИИМК РАН и ООО «КСК-ЭлектроПроект» и разрешения – Открытого листа № 0065-2023 от 10 февраля 2023 года, выданного Министерством Культуры РФ на имя Соловьевой Натальи Федоровны на право проведения археологических полевых работ на земельных участках в Адмиралтейском, Василеостровском, Выборгском, Калининском, Кировском, Колпинском, Красногвардейском, Красносельском, Кронштадтском, Курортном, Московском, Невском, Петроградском, Петродворцовом, Приморском, Пушкинском, Фрунзенском и Центральном районах г. Санкт-Петербурга. Срок действия Открытого листа: с 10 февраля 2023 года по 20 января 2024 года.

Исследования проводились во исполнение требований Федерального закона № 73-ФЗ от 25 июня 2002 года «Об объектах культурного наследия (памятниках истории и культуры) народов Российской Федерации».

Границы участка, подлежащего археологическому обследованию, предоставлены ООО «КСК-ЭлектроПроект». Объемы изыскательских работ определялись исходя из протяженности земельного участка на основании исходных материалов, представленных Заказчиком работ, с учетом существующих методических рекомендаций. При проведении исследований эксперт опирался на предоставленные ООО «КСК-ЭлектроПроект» документы, сведения и картографические материалы, а также открытые данные, предоставляемые федеральными и региональными органами власти: Публичная кадастровая карта (<http://pkk5.rosreestr.ru>), Геоинформационная система Санкт-Петербурга (<http://rgis.spb.ru>). В документах, представленных Заказчиком для проведения экспертизы, несоответствий не выявлено.

До начала полевых археологических работ ИИМК РАН были выполнены историко-библиографические изыскания и анализ опубликованных данных по территории, расположенной вблизи земельного участка на предмет наличия объектов археологического наследия и археологической изученности территории. Результаты данных исследований представлены в полном научно-техническом отчете (Прил. 3).

Топонимика исследуемой территории

Петроградский район – административно-территориальная единица Санкт-Петербурга. Расположен на островах в северной и северо-западной части дельты реки Невы. Граничит с Приморским, Выборгским, Василеостровским и Центральным районами. Ранее также именовался Петербургской или Городской стороной. Район занимает группу из 7 островов в дельте Невы, крупнейший из которых также носит название Петроградский. На старых шведских картах и в шведских и русских писцовых книгах сохранились предшествующие названия острова. По-фински, остров назывался Koivusaari, что переводится как «Берёзовый остров». В писцовых книгах фигурирует наименование Фомин остров. После основания Петропавловской крепости на Березовом острове расположился первый центр города, вследствие чего, весь остров на протяжении XVIII в. часто именовался Городским, а позже Петербургской, а после 1914 г. Петроградской стороной.

Ординарная улица – улица в Петроградском районе Санкт-Петербурга, проходящая от Большой Пушкарской улицы до набережной реки Карповки. Название улицы происходит от фамилии местного землевладельца Я. Ординарцева.

Малый проспект П.С. – проспект в Санкт-Петербурге, проходящий от реки Ждановки до Площади Шевченко. Проспект (основная его часть) был проложен в 1730-х годах через территорию слобод Ямбургского, Копорского и С.-

Петербургского гарнизонных полков. Конечный участок проспекта от Ординарной улицы до Каменноостровского проспекта проложен в начале XX века. С 1941 по 1991 год назывался проспектом Н.А. Щорса.

Площадь Шевченко – площадь в Петроградском районе Санкт-Петербурга, образованная пересечением Малого проспекта Петроградской стороны, Левашовского проспекта и Ординарной улицы. Названа так в 2001 году в честь великого украинского поэта, прозаика и художника Тараса Григорьевича Шевченко, чья жизнь была тесно связана с Санкт-Петербургом. Площадь образовалась после продления Малого проспекта П.С. (пр. Щорса) до Ординарной улицы, в начале 1930-х годов. До 2003 г. площадь, и разбитый на ней сквер, оставались безымянными. В 2003 году в центре сквера был установлен памятник Т.Г. Шевченко и место получило его имя.

История освоения территории Санкт-Петербурга

Первые люди на территории современного Санкт-Петербурга и области появились с началом голоцена, около 10 тыс. лет назад. Археологические памятники эпохи мезолита (10-6 тыс. лет назад) на территории города не известны, ближайшие стоянки этого времени расположены на Карельском перешейке и южном побережье Финского залива (Крийска, Герасимов, 2014, с. 33).

Значительно более широко в регионе представлены памятники неолита и раннего металла. В пределах современных административных границ Петербурга расположены стоянки на Охтинском мысу, в районе площади Мужества и на берегу Лахтинского Разлива. Целая серия памятников каменного века известна в Сестрорецке (Кулькова, Сопелко, Лудикова и др, 2010, с. 13; Лапшин, 1995, с. 175-177). Стоянки и местонахождения эпохи неолита расположены по берегам рек и озер. Начало неолитической эпохи на Северо-Западе России соответствует началу голоценового климатического оптимума и максимуму Литориновой трансгрессии, что соответствует времени около 6 000 л. н. Возникновение неглубоких заливов и проток между Ладожским озером и морем, а также потепление климата, создали благоприятные для жизни человека условия.

Основным находками на памятниках неолита и раннего металла являются фрагменты керамики, орудия и отщепы из кремня, сланца и кварца.

Археологические памятники раннего железного века в пределах города и его ближайших окрестностей к настоящему времени не известны.

Ситуация резко меняется в раннем Средневековье, в VII—VIII вв. в регионе происходит становление центров постоянного населения. Формируется местный рынок, обслуживающий транснациональную торговлю (Сорокин, 2008, С. 352). Финский залив, Нева и Ладожское озеро, в эпоху викингов, являются важными звеньями трансевропейских торговых путей, проходящих из Балтийского моря, через всю Русскую равнину, в Средиземное и Каспийское моря. Крупнейшим

торгово-ремесленным центром региона в этот период становится, возникшая в середине VIII века Ладога. Город расположен в устье Волхова, что позволяло его населению контролировать важный участок торгового пути. Коренным населением Приневских земель в Средние века были фино-угорские племена: водь и ижора. В то же время, согласно археологическим данным, население Ладоги состояло, по крайней мере, из трех этнических групп: скандинавов, славян и финнов.

Достоверные сведения о поселениях и могильниках эпохи викингов в пределах городской черты Санкт-Петербурга отсутствуют, хотя известно несколько кладов куфических монет, найденных в первой половине XX века в Петергофе, Мартышкине и у Галерной гавани в устье Невы (Сорокин, 2008, с. 353-354).

Территория современного Петербурга в Средние века была частью Новгородской земли и входила в Ореховский уезд, Корельской половины Водской пятины. К концу XIII в. все прибалтийско-финские племена попадают в зависимость от своих могущественных соседей: суоми и хяме – от шведов; карелы, водь, ижора, вепсы и чудь – от новгородцев (Сакса, 2010, с. 142). Территории, расположенные на стыке новгородской и шведской зон влияния и сбора дани, становились ареной постоянных набегов и военных походов, на протяжении всего XIII века (подробнее: Сорокин, 2017, С. 32-34).

Первым крупным военным предприятием шведов для установления контроля над северо-западными окраинами Новгородской земли, стал поход 1240 года, закончившийся Невской битвой. Сражение произошло на берегу Невы, в устье реки Ижоры. В ходе битвы войска новгородского князя Александра Ярославовича нанесли поражение шведскому войску во главе с ярлом Биргером. Несмотря на решительную победу новгородцев, противостояние в Невских землях продолжилось. В 1283 году шведы, пройдя через Неву, вновь совершили набег на новгородские земли, но на обратном пути были перехвачены новгородцами на реке Неве. На следующий год новый отряд шведов был разгромлен новгородцами в устье Невы.

К концу XIII века шведская экспансия в Карелии и Приневье стала носить более последовательный характер. В 1293 году, в ходе третьего шведского крестового похода, маршал Торгильтс Кнутсон основали в устье Воуксы крепость Выборг, чем окончательно закрепил власть королевства на западе Карельского перешейка. В 1300 году, по его же инициативе, в устье Охты (сейчас на этом месте находится район Петербурга Малая Охта) была основана крепость Ландскрона. Место, где была поставлена Ландскрона, представляло чрезвычайно удобный для устройства укреплений участок, Нева и Охта образуют здесь крутой мыс, окруженный водой с трех сторон. Как было установлено, в ходе археологических раскопок крепость представляла собой прямоугольное древо-земляное укрепление, окруженное двумя рвами. Несмотря на то, что Ландскрона представляла собой

достаточно серьезное для своего времени укрепление, на следующий после основания год, она была захвачена новгородскими войсками и срыта. Археологизированные остатки крепости были исследованы в ходе раскопок П.Е. Сорокина на Охтинском мысу в 1990-х—2000-х годах, и на сегодняшний день, остаются крупнейшим и наиболее изученным средневековым памятником в пределах Санкт-Петербурга.

К концу первой четверти XIV века новгородско-шведское противостояние в регионе окончательно сошло на нет. В 1322 году шведы совершили неудачный поход на крепость Корелу, а новгородцы в свою очередь, также безуспешно осаждали Выборг. Все это привело к заключению в 1323 году Ореховецкого мирного договора, по которому была установлена четкая граница между Шведским королевством и Новгородской республикой. Договор сохранял силу вплоть до 1595 года, согласно ему, граница между государствами прошла по реке Сестре, и территория современного Петербурга была закреплена за Новгородом.

В XIV-XV века новгородцы начинают колонизировать территорию Приневья. Земли к северо-западу от Великого Новгорода входили в состав Водской пятины. В конце XV века Новгородская республика проиграла противостояние с Московским княжеством и утратила независимость, все её земли, включая Приневье, перешли под власть Москвы.

Вторая половина XVI-начало XVII века характеризуется новым противостоянием Швеции и Русского государства в восточно-балтийских землях. Серия войн закончилась в 1617 году подписанием Столбовского мирного договора, согласно которому, граница между Швецией и Русским царством прошла по среднему и верхнему течению реки Луги, все земли к северу, включая территорию нынешнего Петербурга отошли шведам. На новоприобретенных Швецией землях была образована провинция Ингерманландия. В течении всего XVII в., новое правительство инициирует активную колонизацию региона, населённого немногочисленным, преимущественно православным населением. Большую часть колонистов составили финские крестьяне из центральных районов Финляндии. При этом сохранилось прежнее русское разделение на уезды и погосты, основой для сбора податей продолжала служить новгородская мера земли – «обжа».

Еще до подписания Столбовского мира, в 1611 году шведами была заложена крепость Ниеншанц, расположившаяся на Охтинском мысу, где в начале XIV века была Ландскрона. На противоположном берегу Охты со временем образовался посад, получивший позже статус города. На сегодняшний день руины Ниеншанца и культурный слой Ниена являются наиболее значимыми и изученными археологическими памятниками в пределах Санкт-Петербурга. С 2006 по 2010 гг. на Охтинском мысу проводились раскопки, позволившие изучить значительные

участки культурного слоя неолитических стоянок, укреплений Ландскроны и Ниеншанца (Сорокин, 2014, С. 25-55).

Новая война против Швеции, начатая российским царем Петром 19 августа 1700 г., стала не только борьбой России за выход к Балтийскому морю и возвращение Ингерманландии, но и борьбой за место Великой державы в Северной Европе. Шведский город Нотебург пал в октябре 1702 г., а в мае 1703 г. русскими войсками был взят Ниеншанц – сильнейшая крепость. В том же году на Заячьем острове заложена Петропавловская крепость, давшая начало Петербургу. В 1721 г. Северная война закончилась Ништадтским миром. Новая граница России на была установлена северо-западнее Выборга.

Территория участка обследования в истории Санкт-Петербурга

Согласно первоначальной задумке, центр новой столицы располагался в районе Троицкой площади (совр. Троицко-Петровский сквер), на южной оконечности Петроградского острова, вокруг Петропавловской крепости. К востоку от крепости были возведена Троицкая церковь, одна из первых в Петербурге, деревянный домик Петра I, сохранившийся до наших дней и дома знатнейшей аристократии. В первые годы существования Петербурга на Городском острове селились не только представители аристократии, но и люди иных сословий. Первыми строителями Петропавловской крепости и домов на Городском острове стали солдаты, а также работные люди – землекопы и плотники из разных уголков страны. Так на Городском острове поселились татары и калмыки, основавшие Татарскую слободу (район совр. улиц Зверинской и Блохина).

Первоначально планировка улиц на Городском острове не предусматривалась. В разных его частях появлялись небольшие слободки, заселявшиеся людьми одного социального положения или профессии. Так возникли Посадские, Монетные, Гребецкие, Пушкарские, Зелёные, Рыбацкая и Оружейная слободы. Здесь же квартировались полки солдат – Белозерский, Колтовской и другие. В первые два десятилетия существования Петербурга Городской остров пересекало несколько каналов. С востока на запад через весь остров проходил ров, служивший северной границей города. Позднее его засыпали и по его трассе проложили Большой проспект.

В силу ряда причин, к 1730-м годам основные государственные и торговые учреждения были перенесены на Адмиралтейский и Васильевский острова. Троицкая площадь потеряла статус центральной. Как следствие, освоение Городского (Петроградского) острова сильно замедлилось. В южной части острова застройка сохранялась и развивалась, в то время как центральная и северная части острова вошли в городскую черту только в последней трети XIX века.

На протяжении большей части XIX века северная часть Петроградского острова была занята дачами и пригородными огородами. Каменная застройка по

большой части отсутствовала. Массовое строительство началось с последней трети XIX века, с ростом популярности доходных домов. Пик застройки пришелся на 1900-1910 гг. При этом, территория непосредственно на пересечении Ординарной ул. и Малого пр. П.С. пустовала вплоть до начала 1930-х годов. В эти годы Малый пр. был продлен до Левашовского, что окончательно сформировало современную улично-дорожную сеть. На образовавшейся между улицами территории был разбит сквер.

Анализ картографического материала

Наиболее ранние подробные карты Приневской низменности были составлены в период шведского правления. На карте Бергенгейма, отражающей ситуацию на 1676 год, современный Петроградский остров назван «Koirwu Sauri», что в переводе с финского означает «березовый». На острове отмечена группа деревень, расположенных на Петроградском и Аптекарском острове. Ни одно из этих поселений, на сегодняшний день, не обнаружено археологическими методами. Ближайший, к участку обследования населенный пункт расположен, согласно карте, на расстоянии около 1 км к востоку.

На карте Санкт-Петербургской губернии и «Плане Столичного города Санкт-Петербурга» (обе карты датируются 1792 г.) отражен первый этап хозяйственного освоения северной половины Петроградского острова. К этому времени через леса были проложены дороги, позднее преобразованные в городские улицы.

На планах столицы XIX века территории вдоль южного берега Карповки заняты огородами.

В 1930-е годы, в районе участка обследования возникает современная застройка, тогда же был разбит и сам сквер. Сложившаяся в 1930-е годы застройка района существует до сегодняшнего дня без существенных изменений.

Таким образом, на основании анализа картографического материала, архивных и литературных источников, были сделаны следующие выводы:

- непосредственно на территории исследуемого участка объекты археологического наследия ранее не фиксировались;
- согласно картографическим источникам, территория участка обследования до рубежа XVIII-XIX века не подвергалась хозяйственному освоению;
- в течении XIX в. северная часть Петроградского острова, вдоль южного берега реки Карповки, была занята пригородными огородами;
- современная застройка сложилась в районе в 1930-е годы;
- археологические памятники вблизи обследуемой трассы к настоящему времени не выявлены.

Полевые археологические исследования проводились в соответствии с методическими указаниями и требованиями «Положения о порядке проведения археологических полевых работ и составления научной отчетной документации», утвержденного постановлением Бюро Отделения историко-филологических наук Российской академии наук № 15 от 12 апреля 2023 г.

Было проведено натурное обследование территории земельного участка по объекту: «Выполнение работ по разработке проектной документации, рабочей документации по реконструкции наружного освещения парков, садов и скверов Санкт-Петербурга по объекту: сквер Шевченко на пл. Шевченко» с визуальным осмотром местности с целью поиска памятников археологии, выраженных в рельефе местности.

Натурные полевые исследования проводились в виде осуществления пеших маршрутов на территории земельного участка. В качестве осевой линии использовались границы проектируемого объекта, предоставленные заказчиком. В ходе проведения обследования проводилась фотофиксация.

При прохождении маршрутов с целью обнаружения выходов культурного слоя и артефактов осматривались встречающиеся обнажения грунта естественного и антропогенного происхождения. На перспективных для обнаружения памятников археологии участках производилась закладка шурфов, ориентированного по сторонам света, направленного на поиск культурного слоя и древних артефактов. Количество и место расположения шурфов было обусловлено геоморфологическим состоянием местности и степенью освоенности обследуемой территории, и определялось с таким расчетом, чтобы обеспечить полное выявление и определение границ всех объектов археологического наследия, попадающих в пределы обследуемых земельных участков, с учетом существующих методических рекомендаций 1 шурф на 1 км (при обследовании линейных земельных участков). Шурфы закладывались на перспективных для обнаружения памятников археологии местах, исключая хозяйственно-освоенные участки трассы. В ходе работ были заложены 2 разведывательных шурфа размерами 2х2 м общей площадью 8 кв. м. Разборка грунта в процессе шурфовки производилась вручную по стратиграфическим слоям с разнородными культурными прослойками и соответствующим им общим планиграфическим горизонтам фиксации. Для выявления структуры плотных поверхностей и удаления грунта в стесненных условиях при расчистке использовались щетки, кисти и совки. Глубина шурфа включала всю толщу напластований до материка. Все разведочные шурфы, документировались, в том числе фотографически, и фиксировались дневниковыми записями.

При фиксации находок и объектов в культурном слое, вычерчивании планов горизонтов снятия, профилей бортов шурфов и разрезов использовалась

разработанная в ИИМК РАН в 2010 г. методика электронной фиксации и совмещённый с ней программный комплекс. Чертежи планов и стратиграфических профилей были выполнены при помощи системы автоматизированного проектирования и черчения (САПР) с использованием методов фотограмметрии.

Для картирования рекогносцировочных шурфов, выявленных объектов и общевидовых фотографий ландшафтной ситуации использованы имеющиеся в распоряжении экспедиции растровые карты масштаба 1:50000 и 1:100000 в формате JPG, а также топографический план масштаба 1:500 в формате DWG, предоставленный заказчиком. Привязка шурфов, зачисток и зондажей на участках землеотводов к системе мировых координат произведена с помощью портативных приборов глобального позиционирования Garmin Montana. Географические координаты (широта, долгота), определенные в зависимости от внешних условий приема с точностью 5-20 м, даются в формате градусы-минуты-секунды Long/Lat dd°mm'ss,ss" (WGS-84). С помощью встроенных в геоинформационную систему QGIS программных алгоритмов переведены в местную систему координат МСК-1964. Основные этапы работ фиксировались с помощью цифровых фотоаппаратов с разрешением не менее 5 Мрх. Для указания масштаба и ориентации по сторонам света при фотографировании использовался набор телескопических реек длиной 4 м с сантиметровыми делениями, двухцветная стрелка «север». После окончания разведочных работ все шурфы рекультивировались, что подтверждается фотографически.

Трасса, вдоль которой проводилась археологическая разведка расположена в Петроградском районе Санкт-Петербурга, в сквере им. Т.Г. Шевченко. Данная территория приурочена к руслу р. Карповки и находится в 250 м от неё. Протяженность трассы составляет 640 м, она пролегает через аллеи сквера, занимая всю его территорию. Сквер Шевченко занимает своего рода квартал, в северной части Петроградского острова, ограниченный улицами Ординарная, Левашовским пр. и Малым пр. Петроградской стороны. В центре сквера находится постамент с памятником. Т.Г. Шевченко, установленный в 2003 г.

В историческое время север Петроградского острова длительное время представлял собой окраину Санкт-Петербурга, большая часть земли была занята огородами. Большая часть застройки этого района сформировалась в 1930-е гг., тогда же был разбит и сквер.

Так как дневная поверхность сквера полностью спланирована, высотные отметки, в пределах обследуемой трассы однородны и колеблются от 2.50 до 2.70 м БС.

Ввиду вышеизложенных фактов, территория вдоль трассы обследования с археологической точки зрения представляется однородной. Шурфы расположены

равномерно по трассе, шурф №1 ближе к её северной части сквера, шурф №2 – к южной.

Шурф № 1

Шурф 1 заложен на газоне в 35 м к северо-востоку от памятника Т.Г. Шевченко. Шурф ориентирован по сетке прилегающих улиц и аллей сквера, углами по сторонам света. Размеры шурфа 2 x 2 м.

Дневная поверхность шурфа представляет собой естественное газонное покрытие. Высотные отметки дневной поверхности –2.50 м БС. Максимальная глубина шурфа, с учетом контрольного прокопа составила 1.80.

Стратиграфия шурфа № 1:

1. Дёрн (газон), мощностью 10 см.
2. Серая аморфная супесь (парковая подсыпка), мощностью 15-20 см.
3. Светло-серая супесь, насыщенная строительным мусором (насыпной грунт), мощностью около 80 см.
4. Серо-бурая супесь (погребенная почва), мощностью до 10 см.
5. Светло-желтый песок (материк).

Стратиграфия шурфа 1 типична для островов Санкт-Петербурга. Позднейшие напластования представляют собой благоустройство второй половины XX-начала XXI в. Под современным слоем залегает мощный, в данном случае 80 см, слой насыпного грунта, представленный супесью с большой долей строительного мусора. Из этого слоя происходят: фрагменты светлоглиняных изразцов, три фрагмента керамики, фрагмент огнеупорного кирпича с клеймом «PATENT» и фрагмент чугунного декора колонны, вероятно, фонарного столба (п/п № 1-10). Датировку слою строительного мусора дает кирпич, подобные материалы производились на заводе А.А. Мартынова, в селе Василево близ города Боровичи Новгородской губернии. Завод был основан в 1870-х годах (Кирпич с клеймом PATENT). Облик прочего археологического материала, также отсылает к последней трети XIX-началу XX века, хотя и не дает более точной хронологии.

Под слоем строительного мусора прослеживается тонкий горизонт погребенной почвы, не содержащей находок. При зачистке по уровню материка была выявлена канавка, шириной 15-20 см, ориентированная по оси северо-запад – юго-восток. Заполнение канавки было выбрано, разрез прослежен в стенках шурфа. В стратиграфии канавка читается только с уровня поверхности материка. Заполнение – серо-бурая супесь, аналогичная погребенной почве. Глубина канавки составляет около 40 см. Находки отсутствуют. Вероятнее всего данный объект образовался в результате сельскохозяйственной эксплуатации местности на протяжении XIX века.

Материк представлен светло-желтым песком. С целью удостовериться, что песок не является насыпным, он был прокопан на 50 см, после чего в прокопе начали проступать грунтовые воды. Шурф был зафиксирован и рекультивирован.

Шурф 2

Шурф №2 расположен в 90 м к юго-западу от шурфа №1, и 50 м в том же направлении от памятника. Шурф находится на набивной дорожке, в южной части сквера. Высотная отметка дневной поверхности – 2.60. Размер шурфа – 2 x 2 м. Шурф ориентирован по сторонам света. Максимальная глубина шурфа, с учетом выбранных ям, составила 2,10 м.

Стратиграфия шурфа № 2:

1. Мелкозернистый гранитный щебень (набивная дорожка), мощностью 5 см.
2. Крупнозернистый гранитный щебень (подготовка под покрытие), мощностью 30-35 см.
3. Светло-серая супесь, насыщенная строительным мусором (насыпной грунт), мощностью около 50 см.
4. Серо-бурая супесь (погребенная почва), мощностью 70-90 см.
5. Серо-голубая супесь (материк).

Из слоя погребенной почвы происходит ряд находок, преимущественно фрагментов керамики (№ 11-23). Интерес представляет фрагмент стебля голландской курительной трубки с клеймом «"WEISSEN" и "·SPRING·»». Подобрать точной аналогии этой находке нам не удалось ни в отечественной, ни в иностранной литературе (Meulen, 2003; Oswald, 1969; 1980; Пошернева, 2011). Однако, трубки с близкими по стилистике клеймами, отсылающими к имени мастера, датируются, по материалам Ниеншанца XVIII в. (Пошернева, 2011, С. 279-284).

На уровне материка были зафиксированы две ямы. Яма №1 находится в северо-западном углу шурфа 2. Форма овальная, края ямы уходят в стенки шурфа. Размеры ямы в пределах шурфа 70 x 50 см.

Яма №2 попала в шурф, более чем на половину, край уходит в восточную стенку. Размеры 120 x 70 см. Объект вытянут по оси север – юг. Ввиду низкой насыщенности культурного слоя находками и его относительно поздней датировки, было принято решение разобрать обе ямы.

Разрезы ям прослежены в соответствующих стенках шурфа. Заполнение обеих ям однородное на всю глубину и представлено серо-бурой супесью, аналогичной вышележащему слою, перемешанной с переотложенной материковой супесью. Глубина ямы 1 от уровня материка составляет 55 см, стенки отвесные. На дне ямы быстро проступают грунтовые воды. Из заполнения ямы происходят фрагменты кухонной керамики, в том числе поливной, фрагменты фарфорового расписного сосуда, мелкий фрагмент стеклянного выдувного штофа и кожаная стелька (№п/п

24-30). Находок, дающих четкую датировку комплекса не встречено, по общему облику керамики можно отнести яму № 1 ко второй половине XVIII – первой половине XIX вв.

Глубина ямы № 2 от уровня материка составила 20 см. Стенки ямы плавно сужаются ко дну. Находки отсутствуют.

Археологическая ситуация, прослеженная в обоих шурфах, весьма характерна для северной части Петроградского района города. Культурный слой, предшествующий основанию города, отсутствует. Древнейшие напластования отражают сельскохозяйственное освоение городских окраин во второй половине XVIII-XIX вв. Погребенная почва перекрыта насыпным грунтом со строительным мусором, образовавшимся не ранее последней трети XIX века. Современная дневная поверхность представлена парковыми покрытиями, созданными после 1930-х годов.

Археологические находки в количестве 16 единиц предметов оставлены на временное хранение в ИИМК РАН. После завершения камеральной обработки, в соответствии с законодательством РФ, наиболее ценные артефакты будут переданы в государственный музейный фонд.

Таким образом, стратиграфия обоих шурфов весьма схожа: под современными покрытиями залегает мощный слой строительного мусора, под которым находится погребенная почва, представленная серо-бурой супесью. Из слоя строительного мусора в обоих шурфах происходят находки второй половины XIX-первой половины XX в. Погребенная почва, представленная серо-бурой супесью, в шурфе № 1 полностью лишена находок, в шурфе № 2 она имеет существенно большую мощность и содержит незначительное количество находок. Находки из шурфа № 2 представлены, преимущественно, фрагментами кухонной керамики Нового времени. Единственной датированной находкой является обломок стебля голландской курительной трубки с клеймами "WEISSEN" и "SPRING". Учитывая крайне незначительное количество находок и относительно позднюю датировку, культурный слой, зафиксированный в шурфе № 2, в постановке на государственную охрану в качестве объекта культурного наследия, не нуждается.

В результате проведенного археологического обследования земельного участка по объекту: «Выполнение работ по разработке проектной документации, рабочей документации по реконструкции наружного освещения парков, садов и скверов Санкт-Петербурга по объекту: сквер Шевченко на пл. Шевченко» зафиксировано отсутствие остатков наземных древних сооружений, артефактов, имеющих историко-культурную ценность, культурного слоя или иных следов пребывания здесь человека в древности, которые можно было бы отнести к объектам археологического наследия. Результаты проведенных в рамках

государственной историко-культурной экспертизы археологических полевых работ отражены в полном научно-техническом отчете (Прил. 3).

Обоснования вывода экспертизы

1. В соответствии с заключением уполномоченного органа охраны объектов культурного наследия (письмо Комитета по государственному контролю, использованию и охране памятников истории и культуры Правительства Санкт-Петербурга № 01-25-13496/21-0-1 от 04.06.2021 г.) земельный участок по объекту «Выполнение работ по разработке проектной документации, рабочей документации по реконструкции наружного освещения парков, садов и скверов Санкт-Петербурга по объекту: сквер Шевченко на пл. Шевченко» расположен **вне границ** территорий объектов (выявленных объектов) культурного наследия.

Территория расположена в границах исторических зеленых насаждений и композиционно завершенных пространств.

КГИОП **не располагает** сведениями о наличии либо отсутствии объектов, обладающих признаками объектов культурного наследия в границах вышеуказанного земельного участка.

2. Согласно проведенным историко-архивным исследованиям на территории земельного участка по объекту: «Выполнение работ по разработке проектной документации, рабочей документации по реконструкции наружного освещения парков, садов и скверов Санкт-Петербурга по объекту: сквер Шевченко на пл. Шевченко», объекты, которые можно было бы отнести к объектам археологического наследия, **отсутствуют**.

3. В соответствии со статьей 45-1 Федерального закона от 25.06.2002 №73-ФЗ «Об объектах культурного наследия (памятниках истории и культуры) народов Российской Федерации» на территории земельного участка по объекту: «Выполнение работ по разработке проектной документации, рабочей документации по реконструкции наружного освещения парков, садов и скверов Санкт-Петербурга по объекту: сквер Шевченко на пл. Шевченко», проведены археологические полевые работы в форме археологической разведки. Работы выполнены в соответствии с методическими указаниями и требованиями «Положения о порядке проведения археологических полевых работ и составления научной отчетной документации», утвержденного постановлением Бюро Отделения историко-филологических наук Российской академии наук № 15 от 12 апреля 2023 г. и иных нормативно-правовых актов в сфере охраны объектов культурного наследия и хорошо документированы. Результаты обследования отражены в полном научно-техническом отчете. В ходе проведенных в рамках государственной историко-культурной экспертизы археологических полевых работ объектов археологического

наследия не обнаружено.

4. Представленные материалы исчерпывающие и доказывают археологическую изученность земельного участка по объекту: «Выполнение работ по разработке проектной документации, рабочей документации по реконструкции наружного освещения парков, садов и скверов Санкт-Петербурга по объекту: сквер Шевченко на пл. Шевченко».

Вывод экспертизы

Экспертом сделан вывод о возможности (положительное заключение) проведения земляных, строительных, мелиоративных и (или) хозяйственных работ, предусмотренных статьей 25 Лесного кодекса Российской Федерации работ по использованию лесов и иных работ на земельном участке по объекту: «Выполнение работ по разработке проектной документации, рабочей документации по реконструкции наружного освещения парков, садов и скверов Санкт-Петербурга по объекту: сквер Шевченко на пл. Шевченко», в связи с отсутствием выявленных объектов археологического наследия на указанном земельном участке, подлежащем воздействию земляных, строительных, мелиоративных и (или) хозяйственных работ, предусмотренных статьей 25 Лесного кодекса Российской Федерации работ по использованию лесов и иных работ.

Перечень приложений к экспертизе:

Приложение 1 Копия Технического задания к договору № 200/09/2022 от 14 сентября 2022 года.

Приложение 2 Копия письма Комитета по государственному контролю, использованию и охране памятников истории и культуры Правительства Санкт-Петербурга № 01-25-13496/21-0-1 от 04.06.2021 г.

Приложение 3 Копия Полного научно-технического отчета о выполнении научно-исследовательских археологических работ в виде историко-культурного научного археологического обследования (разведки) с целью проведения государственной историко-культурной экспертизы земельного участка по объекту: «Выполнение работ по разработке проектной документации, рабочей документации по реконструкции наружного освещения парков, садов и скверов Санкт-Петербурга по объекту: сквер Шевченко на пл. Шевченко», выполненного Центром спасательной археологии ИИМК РАН.

Приложение 4 Схема расположения земельного участка на кадастровой карте территории.

- Приложение 5* Копия письма ООО «КСК-ЭлектроПроект» № 6073 от 11.07.2023 г. с обоснованием отсутствия градостроительного плана земельного участка.
- Приложение 6* Копия письма ООО «КСК-ЭлектроПроект» с обоснованием отсутствия Выписок из Единого государственного реестра недвижимости об объекте недвижимости.
- Приложение 7* Копия справки № 14102/33 – 125.5-20 от 11.07.2023 г.
- Приложение 8* Копия доверенности № 14102/33-161.5-5 от 09 января 2023 г.
- Приложение 9* Сведения об экспертах.
- Приложение 10* Выдержки из приказа № 997 от 17.07.2019 г. «Об утверждении статуса аттестованного эксперта по проведению государственной историко-культурной экспертизы».
- Приложение 11* Выдержки из приказа № 1537 от 17.09.2021 г. «Об утверждении статуса аттестованного эксперта по проведению государственной историко-культурной экспертизы».
- Приложение 12* Выдержки из приказа № 1668 от 11.10.2021 г. «Об утверждении статуса аттестованного эксперта по проведению государственной историко-культурной экспертизы».
- Приложение 13* Выдержки из приказа № 235 от 01.03.2022 г. «Об утверждении статуса аттестованного эксперта».

Эксперт Субботин А.В.

Руководитель археологических исследований Соловьева Н.Ф.

«12» июля 2023 г.

Документ подписан усиленными квалифицированными электронными подписями в соответствии с п. 22 Положения о Государственной историко-культурной экспертизе, утвержденного постановлением Правительства от 15 июля 2009 г. № 569

Приложение 1

**Копия Технического задания к договору № 200/09/2022 от 14
сентября 2022 года**

Приложение №1
к Договору № 200/29/2022
от 14 сентября 2022 г.

ТЕХНИЧЕСКОЕ ЗАДАНИЕ

на проведение научно-исследовательских работ в виде археологических разведок и подготовку акта государственной историко-культурной экспертизы земельного участка по объекту: «Выполнение работ по разработке проектной документации, рабочей документации по реконструкции наружного освещения парков, садов и скверов Санкт-Петербурга по объекту: сквер Шевченко на пл. Шевченко»

1. Общие положения

1.1. Наименование Работ: проведение научно-исследовательских работ в виде археологических разведок и подготовку акта государственной историко-культурной экспертизы земельного участка по объекту: «Выполнение работ по разработке проектной документации, рабочей документации по реконструкции наружного освещения парков, садов и скверов Санкт-Петербурга по объекту: сквер Шевченко на пл. Шевченко»

1.2. Заказчик: ООО «КСК-ЭлектроПроект»

1.3. Исполнитель: ИИМК РАН

1.4. Стадия работ: проектная.

1.5. Район исследования: СПб, Петроградский район.

1.6. Основание выполнения работ: письмо Комитета по государственному контролю, использованию и охране памятников истории и культуры №01-25-13496/21-0-1 от 04.06.2021.

1.7. Протяженность объекта: 640 м.

2. Объект экспертизы: земельный участок по объекту: «Выполнение работ по разработке проектной документации, рабочей документации по реконструкции наружного освещения парков, садов и скверов Санкт-Петербурга по объекту: сквер Шевченко на пл. Шевченко»

3. Основная нормативно-техническая документация

3.1. Федеральный закон РФ "Об объектах культурного наследия (памятниках истории и культуры) народов Российской Федерации" от 25 июня 2002 года N 73-ФЗ.

3.2. Федеральный закон №7-ФЗ от 10.01.2002 г «Об охране окружающей среды».

3.3. Постановление Правительства РФ от 12.09.2015 N 972 "Об утверждении Положения о зонах охраны объектов культурного наследия (памятников истории и культуры) народов Российской Федерации и о признании утратившими силу отдельных положений нормативных правовых актов Правительства Российской Федерации";

3.4. Постановление Правительства РФ от 15.07.2009 г. № 569 «Об утверждении Положения о государственной историко-культурной экспертизе»;

3.5. Положение о порядке проведения археологических полевых работ и составления научной отчетной документации (утверждено постановлением Бюро Отделения историко-филологических наук Российской академии наук от 20 июня 2018 г. №32).

4. Состав работ

Первый этап:

4.1. Получение разрешения (открытый лист) на право проведения археологических работ.

4.2. Архивно-библиографические исследования, составление исторической справки и создание ситуационного плана.



- 4.2.1. Проведение архивных исследований, касающихся сведений о наличии археологических памятников в обследуемой зоне.
 - 4.2.2. Визуальное обследование участка исследований.
 - 4.2.3. Составление краткой исторической справки.
 - 4.3. Археологическое обследование участка:
 - 4.3.1. Выявление памятников археологии на основании наличия подъемного материала, особенностей рельефа и иных данных.
 - 4.3.2. Привязка обнаруженных памятников к территории застройки.
 - 4.3.3. Описание ландшафтной характеристики расположения обнаруженных памятников и фиксируемых нарушений поверхности объекта.
 - 4.3.4. Разбивка археологических шурфов - 2 шурфа.
 - 4.3.5. Фотофиксация в процессе подготовки к закладке шурфов.
 - 4.3.6. Выборка культурных напластований из шурфов по слоям, с трехмерной фиксацией находок на плане шурфа.
 - 4.3.7. Выявление археологического материала в культурном слое.
 - 4.3.8. Изучение культурного слоя в процессе закладки шурфов с зачисткой профилей для получения вертикальных разрезов.
 - 4.3.9. Фотофиксация процесса работ, отдельных находок и скоплений материала in situ.
 - 4.3.10. Фото- и графо- фиксация профилей стенок шурфов и обнаруженных ям.
 - 4.3.11. Отбор археологического материала из заполнения ям и сооружений, полевая консервация вещевого материала.
 - 4.3.12. Вычерчивание профилей шурфов, текстуальное описание стратиграфии, культурного слоя, материка и иных объектов в шурфах.
 - 4.3.13. Ведение полевой документации.
 - 4.4. Камеральные работы.
 - 4.4.1. Очистка или мытье находок, при необходимости оперативная первичная консервация предметов из разрушающихся материалов
 - 4.4.2. Статистическая обработка массовых находок. Шифровка находок.
 - 4.4.3. Составление полевых описей индивидуальных и массовых находок.
 - 4.4.4. Зарисовка находок.
 - 4.4.5. Фотографирование находок.
При необходимости:
 - 4.4.6. Определение остеологического материала и отбор образцов в коллекцию
 - 4.4.7. Определение зерен и семян.
 - 4.4.8. Определение пород образцов древесины.
 - 4.4.9. Дендрохронологический и радиоуглеродный анализ образцов.
 - 4.4.10. Атрибуция нумизматических находок.
 - 4.4.11. Атрибуция воинских и других знаков.
 - 4.4.12. Эпиграфический анализ находок с надписями.
 - 4.4.13. Атрибуция изделий с клеймами изготовителей.
 - 4.5. Подготовка коллекций к передаче на постоянное хранение в Государственный музейный фонд
 - 4.6. Написание полного научно-технического отчёта.
 - 4.7. Уведомление об окончании первого этапа.
- Второй этап:**
- 4.8. Подготовка акта государственной историко-культурной экспертизы земельного участка.
 - 4.9. Передача акта государственной историко-культурной экспертизы в региональный орган охраны объектов культурного наследия.

5. Отчетная документация.

- 5.1. Полный научно-технический отчет в 1 экземпляре на электронном носителе;

Акт государственной историко-культурной экспертизы земельного участка в 1 экземпляре на электронном носителе;

копия сопроводительного письма в региональный орган охраны объектов культурного наследия о передаче акта государственной историко-культурной экспертизы в 1 экземпляре на бумажном носителе.

5.2. Отчетная документация предоставляется в электронном виде в формате Adobe Acrobat (*.pdf).

6. Требования к выполнению работ.


6.1. Отчетная документация должна соответствовать требованиям «Положения о порядке проведения археологических полевых работ и составления научной отчетной документации», утвержденного постановлением бюро Отделения историко-филологических наук Российской академии наук от «20» июня 2018 г. №32 и Положения о государственной историко-культурной экспертизе (утв. Постановлением Правительства №569 от 15 июля 2009 г.)

Генеральный директор
ООО «КСК-ЭлектроПроект»


/ А.А. Архипов /
М.П.



Заместитель Директора ИИМК РАН


/ Н.Ф. Соловьева /
М.П.



Приложение 2

**Копия письма Комитета по государственному контролю,
использованию и охране памятников истории и культуры
Правительства Санкт-Петербурга № 01-25-13496/21-0-1 от
04.06.2021 г**



ПРАВИТЕЛЬСТВО САНКТ-ПЕТЕРБУРГА
КОМИТЕТ ПО ГОСУДАРСТВЕННОМУ
КОНТРОЛЮ, ИСПОЛЬЗОВАНИЮ
И ОХРАНЕ ПАМЯТНИКОВ
ИСТОРИИ И КУЛЬТУРЫ
(КГИОП)

Санкт-Петербургское государственное
бюджетное учреждение «Ленсвет»

пл. Ломоносова, д. 1, Санкт-Петербург, 191023
Тел. (812) 315-43-03, (812) 571-64-31, Факс (812) 710-42-45
E-mail: kgiop@gov.spb.ru
<https://www.gov.spb.ru>, <http://kgiop.ru>

¹ №01-25-13496/21-0-1 от 04.06.2021

На № 11-6635/21-0-0 от 02.06.2021

КГИОП, рассмотрев обращение по вопросу предоставления информации по объекту «Выполнение работ по разработке проектной документации, рабочей документации по реконструкции наружного освещения парков, садов и скверов Санкт-Петербурга по объекту: сквер Шевченко на пл. Шевченко», сообщает следующее

Рассматриваемая территория расположена вне границ территорий объектов (выявленных объектов) культурного наследия.

В соответствии с Законом Санкт-Петербурга от 24.12.2008 № 820-7 (в редакции вступившей в силу 01.02.2021) «О границах объединенных зон охраны объектов культурного наследия, расположенных на территории Санкт-Петербурга, режимах использования земель и требованиях к градостроительным регламентам в границах указанных зон» (далее – Закон 820-7) территория расположена в границах единой зоны регулирования застройки и хозяйственной деятельности ОЗРЗ-1(07) объектов культурного наследия, расположенных в исторически сложившихся центральных районах Санкт-Петербурга.

Территория расположена в границах исторических зеленых насаждений и композиционно завершенных пространств.

Согласно п. 2.1.3.1. Исторические зеленые насаждения – градоформирующие зеленые насаждения (существующие и утраченные) различных исторических периодов, соответствующие историческому типу (высокоствольные, кустарники, луговые) и не относящиеся к числу объектов (выявленных объектов) культурного наследия.

Охраняются: местоположение и вид использования исторических зеленых насаждений, сложившееся озеленение проспектов, набережных и улиц как устойчивая средовая характеристика. Рекомендуется восстановление утраченных зеленых насаждений.

Исторические зеленые насаждения квартала: сквер у Дома культуры Промкооперации (пл. Шевченко).

Согласно п. 2.2.5.1. Композиционно завершенные пространства образуют: реки и каналы с мостами и лицевой застройкой набережных, площади с лицевой застройкой, проспекты и улицы с лицевой застройкой.

Охраняются: объемно-пространственная композиция, габариты зданий, архитектурное решение фасадов, система озеленения и благоустройства, памятники монументального искусства.

Композиционно завершенные пространства квартала:

в) проспекты и улицы с лицевой застройкой: Каменноостровский пр. с площадями и участком р. Карповки между Силиным и Петропавловским мостами.

КГИОП не располагает сведениями о наличии либо отсутствии объектов, обладающих признаками объектов культурного наследия в границах на пл. Шевченко. В связи с этим, а также в соответствии с т

ДОКУМЕНТ ПОДПИСАН
ЭЛЕКТРОННОЙ ПОДПИСЬЮ

Сертификат 30A0960067AC948840828BB2D296DF75
Владелец Козырева Екатерина Андреевна
Действителен с 02.11.2020 по 02.11.2021

Закона от 25.06.2002 № 73-ФЗ «Об объектах культурного наследия (памятниках истории и культуры) народов Российской Федерации», требуется проведение ГИКЭ земельного участка. Согласно требованиям п. 11(3) постановления Правительства Российской Федерации от 15.07.2009 № 569 «Об утверждении Положения о государственной историко-культурной экспертизе» ГИКЭ земельного участка проводится путем археологической разведки.

Проектную документацию по реконструкции наружного освещения сквер Шевченко на пл. Шевченко необходимо предоставить на рассмотрение в КГИОП.

Место для подписи

**Начальник Управления
сохранения исторической среды**

Е.А. Козырева

Приложение 3

Копия Полного научно-технического отчета о выполнении научно-исследовательских археологических работ в виде историко-культурного научного археологического обследования (разведки) с целью проведения государственной историко-культурной экспертизы земельного участка по объекту: «Выполнение работ по разработке проектной документации, рабочей документации по реконструкции наружного освещения парков, садов и скверов Санкт-Петербурга по объекту: сквер Шевченко на пл. Шевченко», выполненного Центром спасательной археологии ИИМК РАН



ФЕДЕРАЛЬНОЕ ГОСУДАРСТВЕННОЕ БЮДЖЕТНОЕ УЧРЕЖДЕНИЕ НАУКИ
ИНСТИТУТ ИСТОРИИ МАТЕРИАЛЬНОЙ КУЛЬТУРЫ
РОССИЙСКОЙ АКАДЕМИИ НАУК (ИИМК РАН)

Экз. _____

ПОЛНЫЙ НАУЧНО-ТЕХНИЧЕСКИЙ ОТЧЕТ

Историко-культурное научное археологическое обследование (разведки) с целью проведения государственной историко-культурной экспертизы земельного участка по объекту: «Выполнение работ по разработке проектной документации, рабочей документации по реконструкции наружного освещения парков, садов и скверов Санкт-Петербурга по объекту: сквер Шевченко на пл. Шевченко»

Отв. исполнитель к.и.н. Н. Ф. Соловьева

Инд. № подл.	Подпись и дата	Взам. инв. №

Санкт-Петербург
2023

Российская академия наук
ИНСТИТУТ ИСТОРИИ МАТЕРИАЛЬНОЙ КУЛЬТУРЫ
(ИИМК РАН)

УДК: 902.21(470.23-25)
ББК: 63.4(2)
Инв.№ _____

Гриф. _____
Экз. _____

УТВЕРЖДАЮ:

Зам. Директора ИИМК РАН

к.и.н.

Н.Ф. Соловьева

« 09 » _____ 2023 г.



ПОЛНЫЙ НАУЧНО-ТЕХНИЧЕСКИЙ ОТЧЕТ

ИСТОРИКО-КУЛЬТУРНОЕ НАУЧНОЕ АРХЕОЛОГИЧЕСКОЕ
ОБСЛЕДОВАНИЕ (РАЗВЕДКИ) С ЦЕЛЬЮ ПРОВЕДЕНИЯ
ГОСУДАРСТВЕННОЙ ИСТОРИКО-КУЛЬТУРНОЙ ЭКСПЕРТИЗЫ
ЗЕМЕЛЬНОГО УЧАСТКА ПО ОБЪЕКТУ: «ВЫПОЛНЕНИЕ РАБОТ ПО
РАЗРАБОТКЕ ПРОЕКТНОЙ ДОКУМЕНТАЦИИ, РАБОЧЕЙ ДОКУМЕНТАЦИИ
ПО РЕКОНСТРУКЦИИ НАРУЖНОГО ОСВЕЩЕНИЯ ПАРКОВ, САДОВ И
СКВЕРОВ САНКТ-ПЕТЕРБУРГА ПО ОБЪЕКТУ: СКВЕР ШЕВЧЕНКО НА ПЛ.
ШЕВЧЕНКО»

200/09/2022-2023-ТО

Объект по адресу: г. Санкт-Петербург, Петроградский район
Основание: Договор № 200/09/2022 от 14 сентября 2022 года
Заказчик: ООО «КСК-ЭлектроПроект»
Исполнитель: ИИМК РАН

Отв. исполнитель _____ к.и.н. Н.Ф. Соловьева

Санкт-Петербург
2023

Подп. и дата	
Взам. инв. №	
Инв. № дубл.	
Подп. и дата	
Инв. № подл.	

СПИСОК ИСПОЛНИТЕЛЕЙ

Руководитель работ,

к.и.н.

Н.Ф. Соловьёва

Заместитель руководителя,

м.н.с.

М.И. Бажин (ведение полевого
дневника, фотографическая
фиксация, подготовка
иллюстративного материала,
подготовка исторической
справки и картографического
материала)

Сотрудники (лаборанты):

В.А. Васильев

А.А. Кадыгробов

В.А. Корепин

А.А. Гущин

Я.С. Суворов

Д.В. Богданов

Инв. № подл.	Подп. и дата					
	Взам. инв. №					
	Инв. № дубл.					
	Подп. и дата					
	Инв. № подл.					
Ли	Изм.	№ докум.	Подп.	Дата	200/09/2022-2023-ТО	Лист 2

Отчет 86 с., 67 рис., 15 источников, 3 прил.

САНКТ-ПЕТЕРБУРГ, ПЕТРОГРАДСКИЙ РАЙОН, СКВЕР ШЕВЧЕНКО,
ШУРФ, АРХЕОЛОГИЧЕСКАЯ РАЗВЕДКА.

Отчет содержит результаты археологической разведки, произведенной в июне 2023 года на земельном участке по объекту: «Выполнение работ по разработке проектной документации, рабочей документации по реконструкции наружного освещения парков, садов и скверов Санкт-Петербурга по объекту: сквер Шевченко на пл. Шевченко».

Протяженность обследуемого земельного участка – 640 м.

Работы проведены на основании Открытого листа № 0065-2023, выданного Министерством культуры РФ 10 февраля 2023 года на имя Соловьевой Натальи Федоровны (приложение А).

Цель исследований заключалась в определении наличия или отсутствия объектов культурного, в том числе и археологического, наследия, включенных в реестр, выявленных объектов культурного наследия, либо объектов, обладающих признаками объекта культурного наследия, на обследуемом земельном участке.

В ходе полевых археологических работ произведен натурный осмотр участка, заложены 2 археологических шурфа размерами 2х2 м, общей площадью 8 м², с целью выявления культурного слоя на территории обследования.

На обследованном участке объекты археологического наследия и признаки наличия объектов археологического наследия не обнаружены.

Инва. № подл.	Подп. и дата	Инва. № дубл.	Взам. инв. №	Подп. и дата	Ли	Изм.	№ докум.	Подп.	Дата	200/09/2022-2023-ТО	Лист
											3

СОДЕРЖАНИЕ

НОРМАТИВНО-ПРАВОВАЯ БАЗА	5
ОПРЕДЕЛЕНИЯ И СОКРАЩЕНИЯ	7
ВВЕДЕНИЕ	10
1. ИСТОРИЧЕСКАЯ СПРАВКА.....	13
1.1. Топонимика исследуемой территории	13
1.2. История освоения территории Санкт-Петербурга	14
1.3. Территория участка обследования в истории Санкт-Петербурга.....	18
1.4. Анализ картографического материала.....	19
2. ФИЗИКО-ГЕОГРАФИЧЕСКАЯ ХАРАКТЕРИСТИКА РАЙОНА РАБОТ	21
2.1. Геоморфология и рельеф.....	21
2.2. Гидрография	22
3. МЕТОДИКА ПОЛЕВЫХ ИССЛЕДОВАНИЙ.....	24
4. ПОЛЕВЫЕ ИССЛЕДОВАНИЯ	27
ЗАКЛЮЧЕНИЕ.....	31
СПИСОК ИСТОЧНИКОВ И ЛИТЕРАТУРЫ.....	33
СПИСОК ИЛЛЮСТРАЦИЙ	35
АЛЬБОМ ИЛЛЮСТРАЦИЙ.....	40
ПРИЛОЖЕНИЕ А. КОПИЯ ОТКРЫТОГО ЛИСТА.....	82
ПРИЛОЖЕНИЕ Б. КОПИЯ ПИСЬМА КГИОП	83
ПРИЛОЖЕНИЕ В. КОЛЛЕКЦИОННАЯ ОПИСЬ НАХОДОК	85

Подп. и дата					
Взам. инв. №					
Инв. № дубл.					
Подп. и дата					
Инв. № подл.					
200/09/2022-2023-ТО-С					
	Лит	Изм.	№ докум.	Подп.	Дата
	Разраб.		Соловьева Н.Ф.		12.06.2023
	Утв.		Соловьева Н.Ф.		13.06.2023
Полный научно-технический отчет					
	Лит	Лист	Листов		
		4	86		
ИИМК РАН					

НОРМАТИВНО-ПРАВОВАЯ БАЗА

Настоящие исследования проводились во исполнение требований ст. 28 Федерального закона № 73-ФЗ от 25 июня 2002 «Об объектах культурного наследия (памятниках истории и культуры) народов Российской Федерации» на основании следующих нормативно-правовых актов:

1. Федеральный Закон РФ "Об объектах культурного наследия (памятниках истории и культуры) народов Российской Федерации" от 25 июня 2002 года № 73-ФЗ;

2. Федеральный Закон РФ "Об охране окружающей природной среды" от 10.01.2002 № 7-ФЗ;

3. Положение о порядке проведения археологических полевых работ и составления научной отчетной документации, по форме утвержденного постановлением бюро Отделения историко-филологических наук Российской академии наук № 15 от 12 апреля 2023 г.;

4. Положение о едином государственном реестре объектов культурного наследия (памятников истории и культуры) народов Российской Федерации (утверждено приказом Министерства культуры РФ от 03.12.2011 № 954);

5. Положение о государственной историко-культурной экспертизе (утверждено Постановлением Правительства Российской Федерации от 15.07.2009 № 569);

6. Правила выдачи, приостановления и прекращения действия разрешений (Открытых листов) на проведение работ по выявлению и изучению объектов археологического наследия, включая работы, имеющие целью поиск и изъятие археологических предметов (утв. Постановлением Правительства РФ №1893 от 24 октября 2022 г.)

7. Методика определения границ территорий объектов археологического наследия (рекомендована письмом Министерства культуры Российской Федерации от 27.01.2012 № 12-01-39/05-АБ);

8. Закон Санкт-Петербурга о границах зон охраны объектов культурного наследия на территории Санкт-Петербурга и режимах использования земель в

Подп. и дата					
Взам. инв. №					
Инв. № дубл.					
Подп. и дата					
Инв. № подл.					
200/09/2022-2023-ТО					Лист
Ли	Изм.	№ докум.	Подп.	Дата	5

ОПРЕДЕЛЕНИЯ И СОКРАЩЕНИЯ

В настоящем научно-техническом отчёте применяются следующие термины с соответствующими определениями:

археологические разведки – проведение на поверхности земли или под водой научных исследований, направленных на поиски объектов археологического наследия или собственно на объектах археологического наследия, без осуществления земляных работ либо с осуществлением локальных земляных работ с общей площадью не более 20 м² на каждом объекте археологического наследия с исследованием культурного слоя путем заложения шурфов или без таковых, в том числе с полным или частичным изъятием археологических предметов в целях выявления объектов археологического наследия, уточнения сведений о них и (или) планирования мероприятий по обеспечению их сохранности;

культурный слой – слой в земле или под водой, содержащий следы существования человека, время возникновения которых превышает сто лет и включающий археологические предметы;

поврежденный культурный слой – культурный слой, нарушенный, перемещенный, переотложенный в результате природных процессов либо антропогенного воздействия последних ста лет;

техногенный грунт (слой) – грунт, измененный, перемещенный или образованный в результате инженерно-хозяйственной деятельности человека последних ста лет;

объект археологического наследия – частично или полностью скрытые в земле или под водой следы существования человека в прошлых эпохах (включая все связанные с такими следами археологические предметы и культурные слои), основным или одним из основных источников информации о которых являются археологические раскопки или находки;

археологические предметы – движимые вещи, основным или одним из основных источников информации о которых независимо от обстоятельств их

Инв. № подл.	Подп. и дата	Инв. № дубл.	Взам. инв. №	Подп. и дата	Ли	Изм.	№ докум.	Подп.	Дата	200/09/2022-2023-ТО	Лист
											7

ИА РАН – Институт археологии Российской академии наук

ИИМК РАН – Институт истории материальной культуры Российской академии наук

КГИОП – Комитет по государственному контролю, использованию и охране памятников истории и культуры

ОАН – Объект археологического наследия

ОКН – Объект культурного наследия

СПб – Санкт-Петербург

ФЗ – Федеральный Закон

Инв. № подл.	Подп. и дата				
	Взам. инв. №				
Инв. № дубл.	Подп. и дата				
	Инв. № подл.				
200/09/2022-2023-ТО					
Ли	Изм.	№ докум.	Подп.	Дата	Лист
					9

ВВЕДЕНИЕ

В июне 2023 года археологической экспедицией Центра спасательной археологии ИИМК РАН было произведено историко-культурное научное археологическое обследование (разведки) с целью проведения государственной историко-культурной экспертизы земельного участка по объекту: «Выполнение работ по разработке проектной документации, рабочей документации по реконструкции наружного освещения парков, садов и скверов Санкт-Петербурга по объекту: сквер Шевченко на пл. Шевченко» (рис. 1–4).

Протяженность обследуемого земельного участка – 640 м.

Работы осуществлялись на основании договора № 200/09/2022 от 14 сентября 2022 года, заключенного между ИИМК РАН и ООО «КСК-ЭлектроПроект», а также на основании Открытого листа № 0065-2023, выданного Министерством культуры РФ 10 февраля 2023 года на имя к.и.н. Соловьевой Натальи Федоровны на право проведения археологических полевых работ на земельных участках в Адмиралтейском, Василеостровском, Выборгском, Калининском, Кировском, Колпинском, Красногвардейском, Красносельском, Кронштадтском, Курортном, Московском, Невском, Петроградском, Петродворцовом, Приморском, Пушкинском, Фрунзенском и Центральном районах г. Санкт-Петербурга. Срок действия открытого листа: с 10 февраля 2023 года по 20 января 2024 года (приложение А).

В соответствии с письмом КГИОП № 01-25-13496/21-0-1 от 04 июня 2021 г. (приложение Б), земельный участок по объекту «Выполнение работ по разработке проектной документации, рабочей документации по реконструкции наружного освещения парков, садов и скверов Санкт-Петербурга по объекту: сквер Шевченко на пл. Шевченко» расположен **вне границ** территорий объектов (выявленных объектов) культурного наследия.

Территория расположена в границах исторических зеленых насаждений и композиционно завершенных пространств.

Охраняются: местоположение и вид использования исторических зеленых насаждений, сложившееся озеленение проспектов, набережных и улиц как

Инд. № подл.	Подп. и дата								
	Взам. инв. №								
	Инд. № дубл.								
	Подп. и дата								
	Инд. № подл.								
Ли	Изм.	№ докум.	Подп.	Дата	200/09/2022-2023-ТО				Лист
									10

устойчивая средовая характеристика. Рекомендуется восстановление утраченных зеленых насаждений. Исторические зеленые насаждения квартала: сквер у Дома культуры Промкооперации (пл. Шевченко).

КГИОП не располагает сведениями о наличии либо отсутствии объектов, обладающих признаками объектов культурного наследия в границах вышеуказанного земельного участка.

В связи с этим, а также в соответствии с требованиями ст. 30 Федерального закона № 73-ФЗ от 25.06.2002 г. «Об объектах культурного наследия (памятниках истории и культуры) народов Российской Федерации», требуется проведение государственной историко-культурной экспертизы земельного участка. Согласно требованиям п. 11.3 постановления Правительства Российской Федерации от 15.07.2009 № 569 «Об утверждении Положения о государственной историко-культурной экспертизе» государственная историко-культурная экспертиза земельного участка проводится путем археологической разведки.

Цель проведения работ на участке обследования – определение наличия или отсутствия объектов культурного, в том числе и археологического, наследия, включенных в реестр, выявленных объектов культурного наследия, либо объектов, обладающих признаками объекта культурного наследия, на обследуемом земельном участке.

Задача археологических исследований на участке обследования заключалась в выявлении, фиксации и исследовании остатков археологических (исторических) памятников, культурных слоев, конструкций и сооружений, массовых и индивидуальных находок путем визуального обследования и заложения разведывательных археологических шурфов (археологические разведки).

До начала полевых археологических работ была собрана историко-библиографическая информация, подготовлен комплект исторических карт с нанесенными на них границами участка обследования, иллюстративный материал (рис. 6-13).

Инв. № подл.	Подп. и дата					
	Инв. № дубл.	Взам. инв. №				
		Подп. и дата				
		Инв. № подл.				
		Подп. и дата				
Ли	Изм.	№ докум.	Подп.	Дата	200/09/2022-2023-ТО	Лист 11

В ходе полевых археологических работ, с целью выявления культурного слоя, на территории обследования произведен натурный осмотр участка (рис. 14-27), заложены 2 археологических шурфа размерами 2х2 м, общей площадью 8 м² (рис. 28-42, рис. 49-61).

Коллекция находок, собранная в процессе археологических работ, насчитывает 16 единиц находок (приложение В). После завершения камеральной обработки, в соответствии с законодательством РФ, наиболее ценные артефакты будут переданы в государственный музейный фонд.

В результате работ объекты археологического наследия на территории, отводимой под строительство, не выявлены.

Инв. № подл.	Подп. и дата				
	Взам. инв. №				
Инв. № дубл.	Подп. и дата				
	Инв. № подл.				
200/09/2022-2023-ТО					
Ли	Изм.	№ докум.	Подп.	Дата	Лист
					12

1. ИСТОРИЧЕСКАЯ СПРАВКА

Участок обследования расположен на площади Шевченко, в центральной части Петроградского района г. Санкт-Петербурга. Сквер ограничен улицами Ординарная, Левашовским пр. и Малым пр. Петроградской стороны.

1.1. Топонимика исследуемой территории

Петроградский район – административно-территориальная единица Санкт-Петербурга. Расположен на островах в северной и северо-западной части дельты реки Невы. Граничит с Приморским, Выборгским, Василеостровским и Центральным районами. Ранее также именовался Петербургской или Городской стороной. Район занимает группу из 7 островов в дельте Невы, крупнейший из которых также носит название Петроградский. На старых шведских картах и в шведских и русских писцовых книгах сохранились предшествующие названия острова. По-фински, остров назывался Koivusaari, что переводится как «Берёзовый остров» (рис. 6). В писцовых книгах фигурирует наименование Фомин остров. После основания Петропавловской крепости на Березовом острове расположился первый центр города, вследствие чего, весь остров на протяжении XVIII в. часто именовался Городским, а позже Петербургской, а после 1914 г. Петроградской стороной.

Ординарная улица – улица в Петроградском районе Санкт-Петербурга, проходящая от Большой Пушкарской улицы до набережной реки Карповки. Название улицы происходит от фамилии местного землевладельца Я. Ординарцева.

Малый проспект П.С. – проспект в Санкт-Петербурге, проходящий от реки Ждановки до Площади Шевченко. Проспект (основная его часть) был проложен в 1730-х годах через территорию слобод Ямбургского, Копорского и С.-Петербургского гарнизонных полков. Конечный участок проспекта от Ординарной улицы до Каменноостровского проспекта проложен в начале XX века. С 1941 по 1991 год назывался проспектом Н.А. Щорса.

Площадь Шевченко – площадь в Петроградском районе Санкт-Петербурга, образованная пересечением Малого проспекта Петроградской

Инв. № подл.	Подп. и дата	Инв. № дубл.	Взам. инв. №	Подп. и дата	Ли	Изм.	№ докум.	Подп.	Дата	200/09/2022-2023-ТО	Лист
											13

стороны, Левашовского проспекта и Ординарной улицы. Названа так в 2001 году в честь великого украинского поэта, прозаика и художника Тараса Григорьевича Шевченко, чья жизнь была тесно связана с Санкт-Петербургом. Площадь образовалась после продления Малого проспекта П.С. (пр. Щорса) до Ординарной улицы, в начале 1930-х годов. До 2003 г. площадь, и разбитый на ней сквер, оставались безымянными. В 2003 году в центре сквера был установлен памятник Т.Г. Шевченко и место получило его имя.

1.2. История освоения территории Санкт-Петербурга

Первые люди на территории современного Санкт-Петербурга и области появились с началом голоцена, около 10 тыс. лет назад. Археологические памятники эпохи мезолита (10-6 тыс. лет назад) на территории города не известны, ближайшие стоянки этого времени расположены на Карельском перешейке и южном побережье Финского залива (Крийска, Герасимов, 2014, с. 33).

Значительно более широко в регионе представлены памятники неолита и раннего металла. В пределах современных административных границ Петербурга расположены стоянки на Охтинском мысу, в районе площади Мужества и на берегу Лахтинского Разлива. Целая серия памятников каменного века известна в Сестрорецке (Кулькова, Сопелко, Лудикова и др, 2010, с. 13; Лапшин, 1995, с. 175-177). Стоянки и местонахождения эпохи неолита расположены по берегам рек и озер. Начало неолитической эпохи на Северо-Западе России соответствует началу голоценового климатического оптимума и максимуму Литориновой трансгрессии, что соответствует времени около 6 000 л. н. Возникновение неглубоких заливов и проток между Ладожским озером и морем, а также потепление климата, создали благоприятные для жизни человека условия.

Основным находками на памятниках неолита и раннего металла являются фрагменты керамики, орудия и отщепы из кремня, сланца и кварца.

Археологические памятники раннего железного века в пределах города и его ближайших окрестностей к настоящему времени не известны.

Инв. № подл.	Подп. и дата	Инв. № дубл.	Взам. инв. №	Подп. и дата	Ли	Изм.	№ докум.	Подп.	Дата	200/09/2022-2023-ТО	Лист
											14

Ситуация резко меняется в раннем Средневековье, в VII—VIII вв. в регионе происходит становление центров постоянного населения. Формируется местный рынок, обслуживающий транснациональную торговлю (Сорокин, 2008, С. 352). Финский залив, Нева и Ладожское озеро, в эпоху викингов, являются важными звеньями трансевропейских торговых путей, проходящих из Балтийского моря, через всю Русскую равнину, в Средиземное и Каспийское моря. Крупнейшим торгово-ремесленным центром региона в этот период становится, возникшая в середине VIII века Ладога. Город расположен в устье Волхова, что позволяло его населению контролировать важный участок торгового пути. Коренным населением Приневских земель в Средние века были фино-угорские племена: водь и ижора. В то же время, согласно археологическим данным, население Ладоги состояло, по крайней мере, из трех этнических групп: скандинавов, славян и финнов.

Достоверные сведения о поселениях и могильниках эпохи викингов в пределах городской черты Санкт-Петербурга отсутствуют, хотя известно несколько кладов куфических монет, найденных в первой половине XX века в Петергофе, Мартышкине и у Галерной гавани в устье Невы (Сорокин, 2008, с. 353-354).

Территория современного Петербурга в Средние века была частью Новгородской земли и входила в Ореховский уезд, Корельской половины Водской пятины. К концу XIII в. все прибалтийско-финские племена попадают в зависимость от своих могущественных соседей: суоми и хяме – от шведов; карелы, водь, ижора, вепсы и чудь – от новгородцев (Сакса, 2010, с. 142). Территории, расположенные на стыке новгородской и шведской зон влияния и сбора дани, становились ареной постоянных набегов и военных походов, на протяжении всего XIII века (подробнее: Сорокин, 2017, С. 32-34).

Первым крупным военным предприятием шведов для установления контроля над северо-западными окраинами Новгородской земли, стал поход 1240 года, закончившийся Невской битвой. Сражение произошло на берегу Невы, в устье реки Ижоры. В ходе битвы войска новгородского князя Александра

Ивл. № подл.	Подп. и дата	Ивл. № дубл.	Взам. ивл. №	Подп. и дата	Ли	Изм.	№ докум.	Подп.	Дата	200/09/2022-2023-ТО	Лист
	Ивл. № подл.										15

Ярославовича нанесли поражение шведскому войску во главе с ярлом Биргером. Несмотря на решительную победу новгородцев, противостояние в Невских землях продолжилось. В 1283 году шведы, пройдя через Неву, вновь совершили набег на новгородские земли, но на обратном пути были перехвачены новгородцами на реке Неве. На следующий год новый отряд шведов был разгромлен новгородцами в устье Невы.

К концу XIII века шведская экспансия в Карелии и Приневье стала носить более последовательный характер. В 1293 году, в ходе третьего шведского крестового похода, маршал Торгильс Кнутсон основали в устье Воуксы крепость Выборг, чем окончательно закрепил власть королевства на западе Карельского перешейка. В 1300 году, по его же инициативе, в устье Охты (сейчас на этом месте находится район Петербурга Малая Охта) была основана крепость Ландскрона. Место, где была поставлена Ландскрона, представляло чрезвычайно удобный для устройства укреплений участок, Нева и Охта образуют здесь крутой мыс, окруженный водой с трех сторон. Как было установлено, в ходе археологических раскопок крепость представляла собой прямоугольное древо-земляное укрепление, окруженное двумя рвами. Несмотря на то, что Ландскрона представляла собой достаточно серьезное для своего времени укрепление, на следующий после основания год, она была захвачена новгородскими войсками и срыта. Археологизированные остатки крепости были исследованы в ходе раскопок П.Е. Сорокина на Охтинском мысу в 1990-х—2000-х годах, и на сегодняшний день, остаются крупнейшим и наиболее изученным средневековым памятником в пределах Санкт-Петербурга.

К концу первой четверти XIV века новгородско-шведское противостояние в регионе окончательно сошло на нет. В 1322 году шведы совершили неудачный поход на крепость Корелу, а новгородцы в свою очередь, также безуспешно осаждали Выборг. Все это привело к заключению в 1323 году Ореховецкого мирного договора, по которому была установлена четкая граница между Шведским королевством и Новгородской республикой. Договор сохранял силу вплоть до 1595 года, согласно ему, граница между государствами прошла по

Инв. № подл.	Подп. и дата				
	Взам. инв. №				
	Инв. № дубл.				
	Подп. и дата				
					Лист
200/09/2022-2023-ТО					16
Ли	Изм.	№ докум.	Подп.	Дата	

реке Сестре, и территория современного Петербурга была закреплена за Новгородом.

В XIV-XV века новгородцы начинают колонизировать территорию Приневья. Земли к северо-западу от Великого Новгорода входили в состав Водской пятины. В конце XV века Новгородская республика проиграла противостояние с Московским княжеством и утратила независимость, все её земли, включая Приневье, перешли под власть Москвы.

Вторая половина XVI-начало XVII века характеризуется новым противостоянием Швеции и Русского государства в восточно-балтийских землях. Серия войн закончилась в 1617 году подписание Столбовского мирного договора, согласно которому, граница между Швецией и Русским царством прошла по среднему и верхнему течению реки Луги, все земли к северу, включая территорию нынешнего Петербурга отошли шведам. На новоприобретенных Швецией землях была образована провинция Ингерманландия. В течении всего XVII в., новое правительство инициирует активную колонизацию региона, населённого немногочисленным, преимущественно православным населением. Большую часть колонистов составили финские крестьяне из центральных районов Финляндии. При этом сохранилось прежнее русское разделение на уезды и погосты, основой для сбора податей продолжала служить новгородская мера земли – «обжа».

Еще до подписания Столбовского мира, в 1611 году шведами была заложена крепость Ниеншанц, расположившаяся на Охтинском мысу, где в начале XIV века была Ландскрона. На противоположном берегу Охты со временем образовался посад, получивший позже статус города. На сегодняшний руины Ниеншанца и культурный слой Ниена являются наиболее значимыми и изученными археологическими памятниками в пределах Санкт-Петербурга. С 2006 по 2010 гг. на Охтинском мысу проводились раскопки, позволившие изучить значительные участки культурного слоя неолитических стоянок, укреплений Ландскроны и Ниеншанца (Сорокин, 2014, С. 25-55).

Инв. № подл.	Подп. и дата					
	Взам. инв. №					
	Инв. № дубл.					
	Подп. и дата					
					200/09/2022-2023-ТО	Лист
Ли	Изм.	№ докум.	Подп.	Дата		
						17

Новая война против Швеции, начатая российским царем Петром 19 августа 1700 г., стала не только борьбой России за выход к Балтийскому морю и возвращение Ингерманландии, но и борьбой за место Великой державы в Северной Европе. Шведский город Нотебург пал в октябре 1702 г., а в мае 1703 г. русскими войсками был взят Ниеншанц – сильнейшая крепость. В том же году на Заячьем острове заложена Петропавловская крепость, давшая начало Петербургу. В 1721 г. Северная война закончилась Ништадтским миром. Новая граница России на была установлена северо-западнее Выборга.

1.3. Территория участка обследования в истории Санкт-Петербурга

Согласно первоначальной задумке, центр новой столицы располагался в районе Троицкой площади (совр. Троицко-Петровский сквер), на южной оконечности Петроградского острова, вокруг Петропавловской крепости. К востоку от крепости были возведена Троицкая церковь, одна из первых в Петербурге, деревянный домик Петра I, сохранившийся до наших дней и дома знатнейшей аристократии. В первые годы существования Петербурга на Городском острове селились не только представители аристократии, но и люди иных сословий. Первыми строителями Петропавловской крепости и домов на Городском острове стали солдаты, а также работные люди – землекопы и плотники из разных уголков страны. Так на Городском острове поселились татары и калмыки, основавшие Татарскую слободу (район совр. улиц Зверинской и Блохина).

Первоначально планировка улиц на Городском острове не предусматривалась. В разных его частях появлялись небольшие слободки, заселявшиеся людьми одного социального положения или профессии. Так возникли Посадские, Монетные, Гребецкие, Пушкарские, Зелейные, Рыбацкая и Оружейная слободы. Здесь же квартировались полки солдат – Белозерский, Колтовской и другие. В первые два десятилетия существования Петербурга Городской остров пересекало несколько каналов. С востока на запад через весь остров проходил ров, служивший северной границей города (рис. 7-8). Позднее его засыпали и по его трассе проложили Большой проспект.

Инв. № подл.	Подп. и дата	Инв. № дубл.	Взам. инв. №	Подп. и дата	Ли	Изм.	№ докум.	Подп.	Дата	200/09/2022-2023-ТО	Лист
											18

На планах столицы XIX века (рис. 8-11) территории вдоль южного берега Карповки заняты огородами.

В 1930-е годы, в районе участка обследования возникает современная застройка, тогда же был разбит и сам сквер (рис. 12-13). Сложившаяся в 1930-е годы застройка района существует до сегодняшнего дня без существенных изменений.

Основные выводы по разделу «Историческая справка»:

- Согласно картографическим источникам, территория участка обследования до рубежа XVIII-XIX века не подвергалась хозяйственному освоению.
- В течении XIX в. северная часть Петроградского острова, вдоль южного берега реки Карповки, была занята пригородными огородами.
- Современная застройка сложилась в районе в 1930-е годы.
- Археологические памятники вблизи обследуемой трассы к настоящему времени не выявлены.

Инв. № подл.	Подп. и дата				
	Взам. инв. №				
	Инв. № дубл.				
	Подп. и дата				
Инв. № подл.					200/09/2022-2023-ТО
Ли	Изм.	№ докум.	Подп.	Дата	
					Лист
					20

Поверхностные отложения на Приморской низменности сформированы деятельностью Литоринового моря. Литориновые отложения также распространены на дне и прибрежной зонах Финского залива. В континентальной части города они слагают ряд хорошо считываемых террас. Литориновые отложения достигают мощности 6-9 м и представлены гумусированным голубоватыми и серыми песками, супесями и суглинками.

Последним ключевым событием, сформировавшим, физико-географический облик территории Санкт-Петербурга, стал прорыв вод Ладожского озера в Финский залив и образование р. Нева, около 3-4 тыс. лет назад. Денудационные и карстовые процессы привели к поднятию земной коры в районе северного берега Ладожского озера, в результате чего озеро «переполнилось», и вода хлынула в сторону Финского залива, сформировав русло Невы.

Дельта Невы занимает морскую равнину волновой аккумуляции с высотными отметками 0-3 м (Геологический атлас, 2009, С, 9). В ландшафтном отношении территория участка обследования, как большая часть центра города, представляет собой застроенные участки нижней Литориновой террасы, преимущественно с насыпными и намывными грунтами (Исаченко, Резников, 2014, С. 240).

2.2. Гидрография

Сложная гидрография восточной части Финского залива и р. Невы оказали сильнейшее влияние на историю освоения региона и современный облик города. Финский залив в пределах города неглубокий (2,5-6 м), в береговой полосе 1 м. Соленость воды в Невской губе не превышает 2 %, что объясняется большим притоком пресной воды из рек, впадающих в залив, прежде всего р. Невы.

Речная сеть города густая и разветвленная, главная речная артерия – р. Нева, принимающая в пределах города ряд притоков (р. Охта, р. Черная, р. Ижора), а ближе к устью разделяющаяся на ряд рукавов (Большая и Малая Нева, Большая и Малая Невка, р. Карповка). Сама р. Нева, по существу, представляет

Инв. № подл	Подп. и дата					
		Инв. № дубл.	Взам. инв. №			
				Подп. и дата		
					Ли	Изм.
200/09/2022-2023-ТО					Лист	
					22	

собой озерную протоку, соединяющую Ладожское озеро и Финский залив, общей длиной 74 км (Геологический атлас..., 2009, С. 5).

Дельта Невы испытывает существенное антропогенное воздействие, начиная с основания Петербурга. В пределах города в разное время прорыто огромное количество каналов. Ближайшим к участку обследования гидрографическим объектом является р. Карповка, протекающая в 250 м к северу от сквера им. Т.Г. Шевченко.

Инв. № подл.	Подп. и дата				
	Взам. инв. №				
Инв. № дубл.	Подп. и дата				
	Инв. № подл.				
200/09/2022-2023-ТО					
Ли	Изм.	№ докум.	Подп.	Дата	Лист
					23

- ведение полевой документации;
- рекультивацию шурфов.

Применялся стандартный набор методов, используемых при археологических разведках: предварительные архивно-библиографические изыскания, визуальный осмотр местности, осмотр обнажений культурного слоя, поиск подъемного материала, шурфовка. Натурные полевые исследования проводились в виде осуществления пеших маршрутов на территории земельного участка. В качестве осевой линии использовались границы проектируемого объекта, предоставленные заказчиком. В ходе проведения обследования проводилась фотофиксация территории (рис. 5, рис. 14-27).

При прохождении маршрутов с целью обнаружения выходов культурного слоя и артефактов осматривались встречающиеся обнажения грунта естественного и антропогенного происхождения. На перспективных для обнаружения памятников археологии участках производилась закладка шурфов, ориентированного по сторонам света, направленного на поиск культурного слоя и древних артефактов. Количество и место расположения шурфов было обусловлено геоморфологическим состоянием местности и степенью освоенности обследуемой территории, и определялось с таким расчетом, чтобы обеспечить полное выявление и определение границ всех объектов археологического наследия, попадающих в пределы обследуемых земельных участков, с учетом существующих методических рекомендаций 1 шурф на 1 км (при обследовании линейных земельных участков). Шурфы закладывались на перспективных для обнаружения памятников археологии местах, исключая хозяйственно-освоенные участки трассы. В ходе работ были заложены 2 разведывательных шурфа размерами 2х2 м общей площадью 8 кв. м. Разборка грунта в процессе шурфовки производилась вручную по стратиграфическим слоям с разнородными культурными прослойками и соответствующим им общим планиграфическим горизонтам фиксации. Для выявления структуры плотных поверхностей и удаления грунта в стесненных условиях при расчистке использовались щетки, кисти и совки. Глубина шурфа включала всю толщу

Инв. № подл.	Подп. и дата					
	Инв. № дубл.	Взам. инв. №				
		Подп. и дата				
		Инв. № дубл.				
		Взам. инв. №				
Инв. № подл.	Подп. и дата					
	Инв. № дубл.					
	Взам. инв. №					
Ли	Изм.	№ докум.	Подп.	Дата	200/09/2022-2023-ТО	Лист 25

напластований до материка. Все разведочные шурфы, документировались, в том числе фотографически, и фиксировались дневниковыми записями.

При фиксации находок и объектов в культурном слое, вычерчивании планов горизонтов снятия, профилей бортов шурфов и разрезов использовалась разработанная в ИИМК РАН в 2010 г. методика электронной фиксации и совмещенный с ней программный комплекс. Чертежи планов и стратиграфических профилей были выполнены при помощи системы автоматизированного проектирования и черчения (САПР) с использованием методов фотограмметрии.

Для картирования рекогносцировочных шурфов, выявленных объектов и общевидовых фотографий ландшафтной ситуации использованы имеющиеся в распоряжении экспедиции растровые карты масштаба 1:50000 и 1:100000 в формате JPG, а также топографический план масштаба 1:500 в формате DWG, предоставленный заказчиком. Привязка шурфов, зачисток и зондажей на участках землеотводов к системе мировых координат произведена с помощью портативных приборов глобального позиционирования Garmin Montana. Географические координаты (широта, долгота), определенные в зависимости от внешних условий приема с точностью 5-20 м, даются в формате градусы-минуты-секунды Long/Lat dd°mm'ss,ss" (WGS-84). С помощью встроенных в геоинформационную систему QGIS программных алгоритмов переведены в местную систему координат МСК-1964. Основные этапы работ фиксировались с помощью цифровых фотоаппаратов с разрешением не менее 5 Мрх. Для указания масштаба и ориентации по сторонам света при фотографировании использовался набор телескопических реек длиной 4 м с сантиметровыми делениями, двухцветная стрелка «север». После окончания разведочных работ все шурфы рекультивировались, что подтверждается фотографически.

Ивл. № подл.	Подп. и дата				
	Взам. инв. №				
	Ивл. № дубл.				
	Подп. и дата				
					200/09/2022-2023-ТО
Ли	Изм.	№ докум.	Подп.	Дата	Лист 26

4. ПОЛЕВЫЕ ИССЛЕДОВАНИЯ

Трасса, вдоль которой проводилась археологическая разведка расположена в Петроградском районе Санкт-Петербурга, в сквере им. Т.Г. Шевченко (рис. 1-4). Данная территория приурочена к руслу р. Карповки и находится в 250 м от неё. Протяженность трассы составляет 640 м, она пролегает через аллеи сквера, занимая всю его территорию (рис. 5, рис. 14-27). Сквер Шевченко занимает своего рода квартал, в северной части Петроградского острова, ограниченный улицами Ординарная, Левашовским пр. и Малым пр. Петроградской стороны. В центре сквера находится постамент с памятником. Т.Г. Шевченко, установленный в 2003 г.

В историческое время север Петроградского острова длительное время представлял собой окраину Санкт-Петербурга, большая часть земли была занята огородами. Большая часть застройки этого района сформировалась в 1930-е гг., тогда же был разбит и сквер.

Так как дневная поверхность сквера полностью спланирована, высотные отметки, в пределах обследуемой трассы однородны и колеблются от 2.50 до 2.70 м БС.

Ввиду вышеизложенных фактов, территория вдоль трассы обследования с археологической точки зрения представляется однородной (рис. 14-27). Шурфы расположены равномерно по трассе, шурф №1 ближе к её северной части сквера, шурф №2 – к южной.

Координаты заложенных шурфов:

№ шурфа	WGS 84		МСК-1964	
	N	E	N	E
Шурф 1	59.967167938	30.306711459	97764.3738	113199.8859
Шурф 2	59.966390211	30.306068322	97677.5602	113164.3639

Шурф № 1 (рис. 28-46)

Шурф 1 заложен на газоне в 35 м к северо-востоку от памятника Т.Г. Шевченко (рис. 5, рис. 28, рис. 29). Шурф ориентирован по сетке

Подп. и дата
Взам. инв. №
Инв. № дубл.
Подп. и дата
Инв. № подл.

Ли	Изм.	№ докум.	Подп.	Дата
----	------	----------	-------	------

200/09/2022-2023-ТО

Лист

27

материка. Заполнение – серо-бурая супесь, аналогичная погребенной почве. Глубина канавки составляет около 40 см (рис. 38-39, рис. 45-46). Находки отсутствуют. Вероятнее всего данный объект образовался в результате сельскохозяйственной эксплуатации местности на протяжении XIX века.

Материк представлен светло-желтым песком. С целью удостовериться, что песок не является насыпным, он был прокопан на 50 см, после чего в прокопе начали проступать грунтовые воды (рис. 40). Шурф был зафиксирован и рекультивирован (рис. 41-42).

Шурф 2 (рис. 49-67)

Шурф №2 расположен в 90 м к юго-западу от шурфа №1, и 50 м в том же направлении от памятника. Шурф находится на набивной дорожке, в южной части сквера (рис. 5, рис. 49, рис. 50). Высотная отметка дневной поверхности – 2.60. Размер шурфа – 2 х 2 м. Шурф ориентирован по сторонам света (рис. 54-55). Максимальная глубина шурфа, с учетом выбранных ям, составила 2,10 м.

Стратиграфия шурфа №2 (рис. 56-59, рис. 64-65):

1. Мелкозернистый гранитный щебень (набивная дорожка), мощностью 5 см.
2. Крупнозернистый гранитный щебень (подготовка под покрытие), мощностью 30-35 см.
3. Светло-серая супесь, насыщенная строительным мусором (насыпной грунт), мощностью около 50 см.
4. Серо-бурая супесь (погребенная почва), мощностью 70-90 см.
5. Серо-голубая супесь (материк).

Из слоя погребенной почвы происходит ряд находок, преимущественно фрагментов керамики (№ 11-23) (рис. 66, рис. 67:1-2). Интерес представляет фрагмент стебля голландской курительной трубки с клеймом «"WEISSEN" и "·SPRING·» (рис. 66:1). Подобрать точной аналогии этой находке нам не удалось ни в отечественной, ни в иностранной литературе (Meulen, 2003; Oswald, 1969; 1980; Пошернева, 2011). Однако, трубки с близкими по стилистике клеймами,

Инв. № подл.	Подп. и дата	Инв. № дубл.	Взам. инв. №	Подп. и дата	Ли	Изм.	№ докум.	Подп.	Дата	200/09/2022-2023-ТО	Лист
											29

отсылающими к имени мастера, датируются, по материалам Ниеншанца XVIII в. (Пошернева, 2011, С. 279-284).

На уровне материка были зафиксированы две ямы (рис. 51-52, рис. 63). Яма №1 находится в северо-западном углу шурфа 2. Форма овальная, края ямы уходят в стенки шурфа. Размеры ямы в пределах шурфа 70 x 50 см.

Яма №2 попала в шурф, более чем на половину, край уходит в восточную стенку. Размеры 120 x 70 см. Объект вытянут по оси север – юг. Ввиду низкой насыщенности культурного слоя находками и его относительно поздней датировки, было принято решение разобрать обе ямы.

Разрезы ям прослежены в соответствующих стенках шурфа (рис. 57, рис. 59, рис. 64-65). Заполнение обеих ям однородное на всю глубину и представлено серо-бурой супесью, аналогичной вышележащему слою, перемешанной с переотложенной материковой супесью. Глубина ямы 1 от уровня материка составляет 55 см, стенки отвесные. На дне ямы быстро проступают грунтовые воды. Из заполнения ямы происходят фрагменты кухонной керамики, в том числе поливной, фрагменты фарфорового расписного сосуда, мелкий фрагмент стеклянного выдувного штофа и кожаная стелька (№п/п 24-30) (рис. 67: 3-8). Находок, дающих четкую датировку комплекса не встречено, по общему облику керамики можно отнести яму № 1 ко второй половине XVIII – первой половине XIX вв.

Глубина ямы № 2 от уровня материка составила 20 см. Стенки ямы плавно сужаются ко дну. Находки отсутствуют.

Археологическая ситуация, прослеженная в обоих шурфах, весьма характерна для северной части Петроградского района города. Культурный слой, предшествующий основанию города, отсутствует. Древнейшие напластования отражают сельскохозяйственное освоение городских окраин во второй половине XVIII-XIX вв. Погребенная почва перекрыта насыпным грунтом со строительным мусором, образовавшимся не ранее последней трети XIX века. Современная дневная поверхность представлена парковыми покрытиями, созданными после 1930-х годов.

Инв. № подл.	Подп. и дата				
	Инв. № дубл.	Взам. инв. №			
		Подп. и дата			
	Инв. № подл.				
	Ли	Изм.	№ докум.	Подп.	Дата


200/09/2022-2023-ТО

Лист

30

Археологические находки в количестве 16 единиц предметов оставлены на временное хранение в ИИМК РАН (приложение В). После завершения камеральной обработки, в соответствии с законодательством РФ, наиболее ценные артефакты будут переданы в государственный музейный фонд.

Таким образом, на территории земельного участка по объекту: «Выполнение работ по разработке проектной документации, рабочей документации по реконструкции наружного освещения парков, садов и скверов Санкт-Петербурга по объекту: сквер Шевченко на пл. Шевченко», объекты культурного наследия, включенные в Единый Государственный реестр памятников истории культуры Российской Федерации, отсутствуют. В ходе работы объектов культурного (археологического) наследия не выявлено. Объекты, обладающие признаками объекта культурного наследия, отсутствуют. Значимый культурный слой не зафиксирован.


Н. Ф. Соловьева, к.и.н.

Инв. № подл.	Подп. и дата				Инв. № дубл.	Взам. инв. №	Подп. и дата	Лист
	Ли	Изм.	№ докум.	Подп.				

12. Сорокин П.Е. Окрестности Петербурга. Из истории Ижорской земли. Спб. – «Центрполиграф». 2017.
13. Atkinson D., Oswald A., London clay tobacco pipes // Journal of British Archaeological association. Vol. 32. 1969.
14. Atkinson D., Oswald A., The dating and typology of clay pipes bearing the royal arms. // The archaeology of the Clay Tobacco Pipe / ed by P. Davey. 1980. P. 363-391.
15. Meulen J. Goudse pijpenmakers en hun merken. Leiden 2003.

Инв. № подл.	Подп. и дата				Лист
Инв. № дубл.	Взам. инв. №				34
Инв. № подл.	Подп. и дата				200/09/2022-2023-ТО
Ли	Изм.	№ докум.	Подп.	Дата	

СПИСОК ИЛЛЮСТРАЦИЙ

Рис. 1. Санкт-Петербург, Петроградский район. Местоположение участка обследования на карте Санкт-Петербурга (OSM).

Рис. 2. Санкт-Петербург, Петроградский район. Местоположение участка обследования на карте Петроградского района (OSM).

Рис. 3. Санкт-Петербург, Петроградский район. Местоположение трассы обследования на карте Петроградского района, в севере им. Т.Г. Шевченко (OSM).

Рис. 4. Санкт-Петербург, Петроградский район. Местоположение трассы обследования на спутниковом снимке Петроградского района, в севере им. Т.Г. Шевченко (Google от май 2019 г.).

Рис. 5. Санкт-Петербург, Петроградский район. Топографический план участка обследования в сквере им. Т.Г. Шевченко, предоставленный заказчиком работ, с нанесенными шурфами и точками фотофиксации местности. Масштаб 1:1000.

Рис. 6. Санкт-Петербург, Петроградский район, сквер им. Т.Г. Шевченко. Местоположение участка обследования на фрагменте Карты бывших губерний Иван-Города, Яма, Копорья и Нэтеборга, авторства Бергенгейма. 1676 г.

Рис. 7. Санкт-Петербург, Петроградский район, сквер им. Т.Г. Шевченко. Участок обследования на фрагменте Карты Санкт-Петербургской губернии. 1792.

Рис. 8. Санкт-Петербург, Петроградский район, сквер им. Т.Г. Шевченко. Участок обследования на фрагменте «Плана Столичного города Санкт-Петербурга», авторства Петра Григорьева. 1792.

Рис. 9. Санкт-Петербург, Петроградский район, сквер им. Т.Г. Шевченко. Участок обследования на фрагменте «Топографической карте окружности Санкт-Петербурга». 1817 г.

Рис. 10. Санкт-Петербург, Петроградский район, сквер им. Т.Г. Шевченко. Участок обследования на фрагменте карты наводнения Санкт-Петербурга. 7 ноября 1824 г.

Рис. 11. Санкт-Петербург, Петроградский район, сквер им. Т.Г. Шевченко. Участок обследования на фрагменте верстовой военно-топографической карты Санкт-Петербургской губернии. 1890 г.

Инв. № подл.	Подп. и дата	Инв. № дубл.	Взам. инв. №	Подп. и дата	Ли	Изм.	№ докум.	Подп.	Дата	200/09/2022-2023-ТО	Лист
											35

- Рис. 27. Санкт-Петербург, Петроградский район, сквер им. Т.Г. Шевченко. Общий вид на участок обследования. Точка фотосъемки №8. Вид на юго-запад.
- Рис. 28. Санкт-Петербург, Петроградский район, сквер им. Т.Г. Шевченко. Шурф №1. Местоположение шурфа до начала работ. Вид на север.
- Рис. 29. Санкт-Петербург, Петроградский район, сквер им. Т.Г. Шевченко. Шурф №1. Дневная поверхность шурфа до начала работ. Вид на север.
- Рис. 30. Санкт-Петербург, Петроградский район, сквер им. Т.Г. Шевченко. Шурф №1. Фиксация по уровню поверхности материка. Вид на северо-восток.
- Рис. 31. Санкт-Петербург, Петроградский район, сквер им. Т.Г. Шевченко. Шурф №1. Фиксация планиграфии на уровне поверхности материка. Вид на восток.
- Рис. 32. Санкт-Петербург, Петроградский район, сквер им. Т.Г. Шевченко. Шурф №1. Фиксация планиграфии после разбора канавки. Вид на юго-восток.
- Рис. 33. Санкт-Петербург, Петроградский район, сквер им. Т.Г. Шевченко. Шурф №1. Фиксация планиграфии после разбора канавки. Вид на юго-запад.
- Рис. 34. Санкт-Петербург, Петроградский район, сквер им. Т.Г. Шевченко. Шурф №1. Фиксация стратиграфии. Северо-западная стенка.
- Рис. 35. Санкт-Петербург, Петроградский район, сквер им. Т.Г. Шевченко. Шурф №1. Фиксация стратиграфии. Северо-восточная стенка.
- Рис. 36. Санкт-Петербург, Петроградский район, сквер им. Т.Г. Шевченко. Шурф №1. Фиксация стратиграфии. Северо-западная стенка.
- Рис. 37. Санкт-Петербург, Петроградский район, сквер им. Т.Г. Шевченко. Шурф №1. Фиксация стратиграфии. Юго-восточная стенка.
- Рис. 38. Санкт-Петербург, Петроградский район, сквер им. Т.Г. Шевченко. Шурф №1. Разрез канавки, впущенной в материк. Юго-восточная стенка.
- Рис. 39. Санкт-Петербург, Петроградский район, сквер им. Т.Г. Шевченко. Шурф №1. Разрез канавки, впущенной в материк. северо-западная стенка.
- Рис. 40. Санкт-Петербург, Петроградский район, сквер им. Т.Г. Шевченко. Шурф №1. Контрольный прокоп материка. Юго-западная стенка.
- Рис. 41. Санкт-Петербург, Петроградский район, сквер им. Т.Г. Шевченко. Шурф №1. Общий вид местоположения шурфа после финальной фиксации. Вид на север.
- Рис. 42. Санкт-Петербург, Петроградский район, сквер им. Т.Г. Шевченко. Шурф №1. Общий вид местоположения шурфа после рекультивации.

Подп. и дата	
Взам. инв. №	
Инв. № дубл.	
Подп. и дата	
Инв. № подл.	

Ли	Изм.	№ докум.	Подп.	Дата

200/09/2022-2023-ТО

Лист

37

Рис. 58. Санкт-Петербург, Петроградский район, сквер им. Т.Г. Шевченко. Шурф №2. Фиксация стратиграфии. Южная стенка.

Рис. 59. Санкт-Петербург, Петроградский район, сквер им. Т.Г. Шевченко. Шурф №2. Фиксация стратиграфии. Западная стенка.

Рис. 60. Санкт-Петербург, Петроградский район, сквер им. Т.Г. Шевченко. Шурф №2. Общий вид местоположения шурфа после финальной фиксации. Вид на север.

Рис. 61. Санкт-Петербург, Петроградский район, сквер им. Т.Г. Шевченко. Шурф №2. Общий вид местоположения шурфа после рекультивации. Вид на север.

Рис. 62. Санкт-Петербург, Петроградский район, сквер им. Т.Г. Шевченко. Шурф №2. Планиграфии (чертеж).

Рис. 63. Санкт-Петербург, Петроградский район, сквер им. Т.Г. Шевченко. Шурф №2. Планиграфии (чертеж).

Рис. 64. Санкт-Петербург, Петроградский район, сквер им. Т.Г. Шевченко. Шурф №2. Стратиграфия (чертеж).

Рис. 65. Санкт-Петербург, Петроградский район, сквер им. Т.Г. Шевченко. Шурф №2. Стратиграфия (чертеж).

Рис. 66. Санкт-Петербург, Петроградский район, сквер им. Т.Г. Шевченко. Шурф №2. Находки (керамика). Слой серо-бурой супеси.

Рис. 67. Санкт-Петербург, Петроградский район, сквер им. Т.Г. Шевченко. Шурф №2. Находки. 1-3 – слой серо-бурой супеси. 4-8 – яма №1. 1-6, 8 – керамика, 7 – фарфор, 8 – стекло.

Инв. № подл.	Подп. и дата				
	Взам. инв. №				
	Инв. № дубл.				
	Подп. и дата				
	Инв. № подл.				
Ли	Изм.	№ докум.	Подп.	Дата	
200/09/2022-2023-ТО					Лист
					39

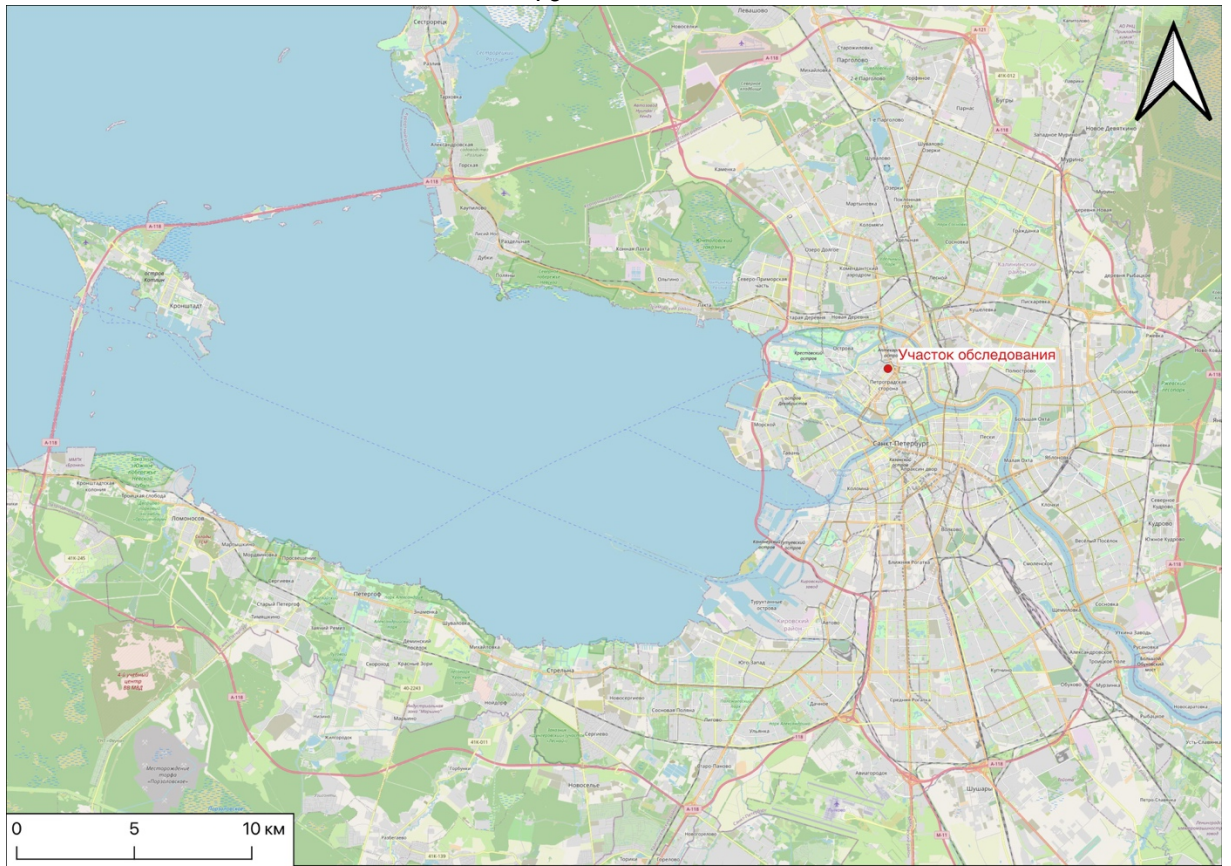


Рис. 1. Санкт-Петербург, Петроградский район. Местоположение участка обследования на карте Санкт-Петербурга (OSM).



Рис. 2. Санкт-Петербург, Петроградский район. Местоположение участка обследования на карте Петроградского района (OSM).

Подп. и дата
Взам. инв. №
Инв. № дубл.
Подп. и дата
Инв. № подл.

Ли	Изм.	№ докум.	Подп.	Дата
----	------	----------	-------	------

200/09/2022-2023-ТО



Рис. 3. Санкт-Петербург, Петроградский район. Местоположение трассы обследования на карте Петроградского района, в севере им. Т.Г. Шевченко (OSM).



Рис. 4. Санкт-Петербург, Петроградский район. Местоположение трассы обследования на спутниковом снимке Петроградского района, в севере им. Т.Г. Шевченко (Google от май 2019).

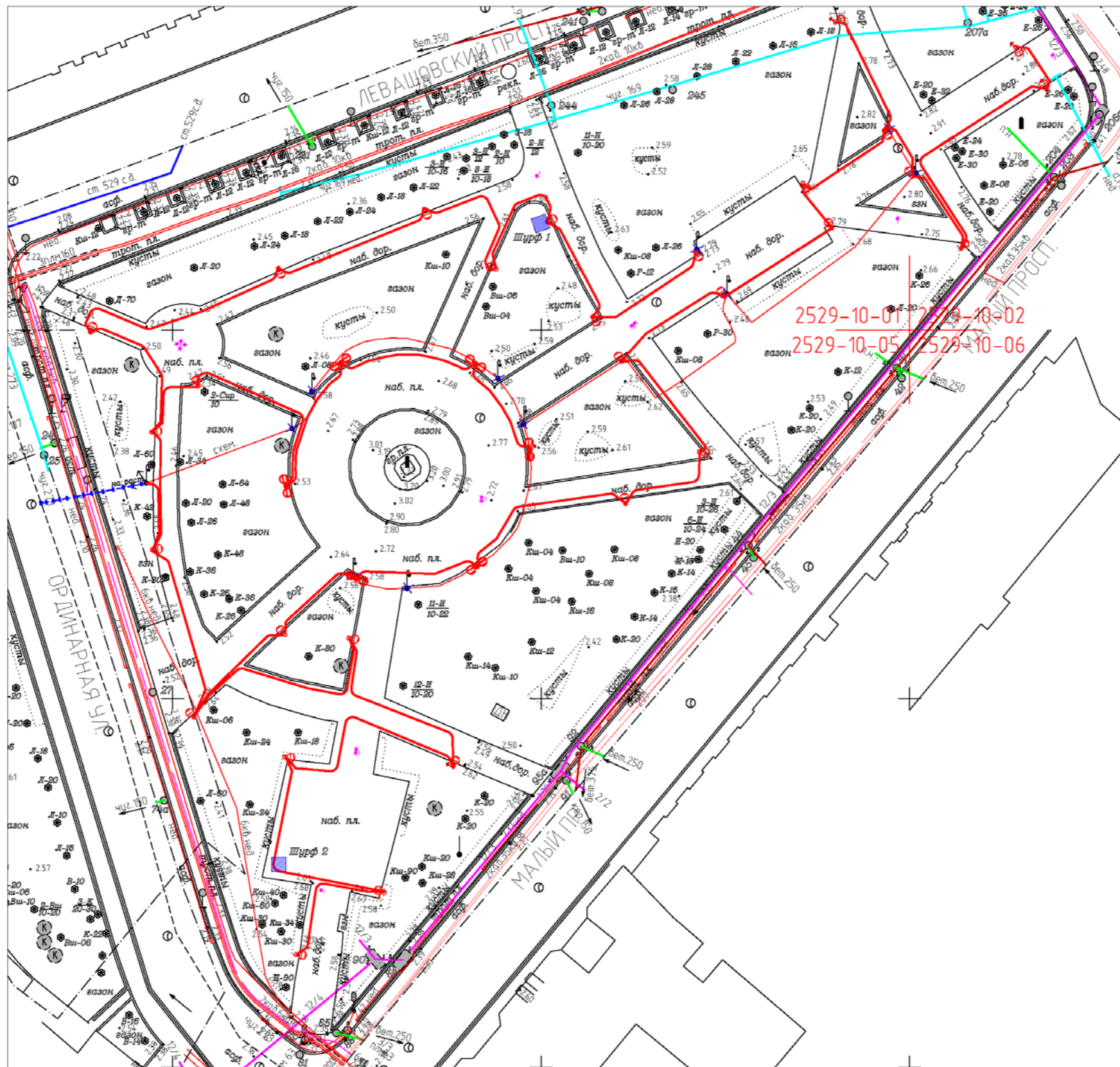
Подп. и дата	
Взам. инв. №	
Инв. № дубл.	
Подп. и дата	
Инв. № подп	

Ли	Изм.	№ докум.	Подп.	Дата
----	------	----------	-------	------

200/09/2022-2023-ТО

Лист

42



Условные обозначения

	археологический шурф
	проектируемый кабель наружного освещения в земле (трасса обследования)
	опора чугунная
	точка фотофиксации местности

Масштаб 1:1000
 Система координат МСК-1964
 Система высот Балтийская-1977

Рис. 5. Санкт-Петербург, Петроградский район. Топографический план участка обследования в сквере им. Т.Г. Шевченко, предоставленный заказчиком работ, с нанесенными шурфами и точками фотофиксации местности. Масштаб 1:1000.

Инв. № подл.	Подп. и дата
Инв. № инв. №	Подп. и дата
Взам. инв. №	Подп. и дата
Инв. № дубл.	Подп. и дата

Ли	Изм.	№ докум.	Подп.	Дата

200/09/2022-2023-ТО



Рис. 6. Санкт-Петербург, Петроградский район, сквер им. Т.Г. Шевченко. Местоположение участка обследования на фрагменте Карты бывших губерний Иван-Города, Яма, Копорья и Нэтеборга, авторства Бергенгейма. 1676 г.



Рис. 7. Санкт-Петербург, Петроградский район, сквер им. Т.Г. Шевченко. Участок обследования на фрагменте Карты Санкт-Петербургской губернии. 1792 г.

Подп. и дата

Взам. инв. №

Инв. № дубл.

Подп. и дата

Инв. № подл.

Лист

200/09/2022-2023-ТО

44

Ли Изм. № докум. Подп. Дата



Рис. 8. Санкт-Петербург, Петроградский район, сквер им. Т.Г. Шевченко. Участок обследования на фрагменте «Плана Столичного города Санкт-Петербурга», авторства Петра Григорьева. 1792 г.

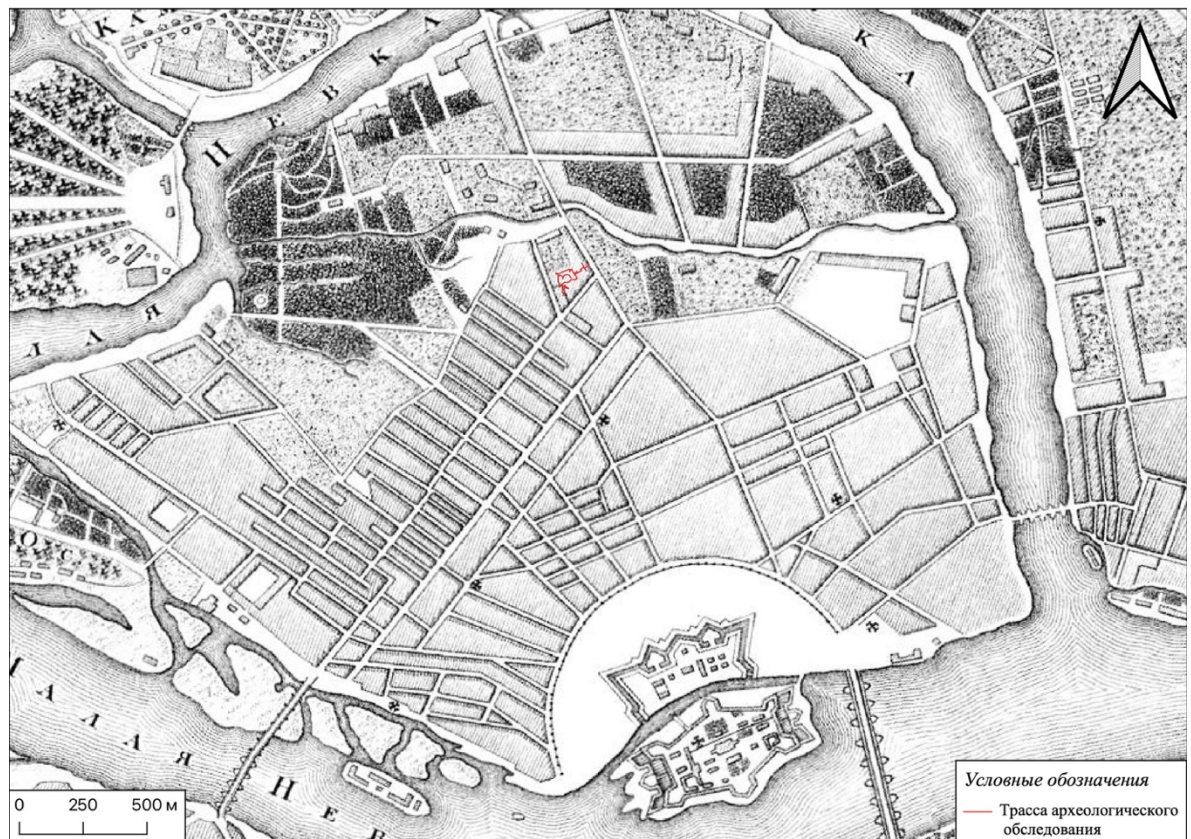


Рис. 9. Санкт-Петербург, Петроградский район, сквер им. Т.Г. Шевченко. Участок обследования на фрагменте «Топографической карте окружности Санкт-Петербурга». 1817 г.

Ивл. № подл.	Подп. и дата
Ивл. № дубл.	Взам. инв. №
Подп. и дата	
Ивл. № подл.	

Ли	Изм.	№ докум.	Подп.	Дата

200/09/2022-2023-ТО

Лист

45

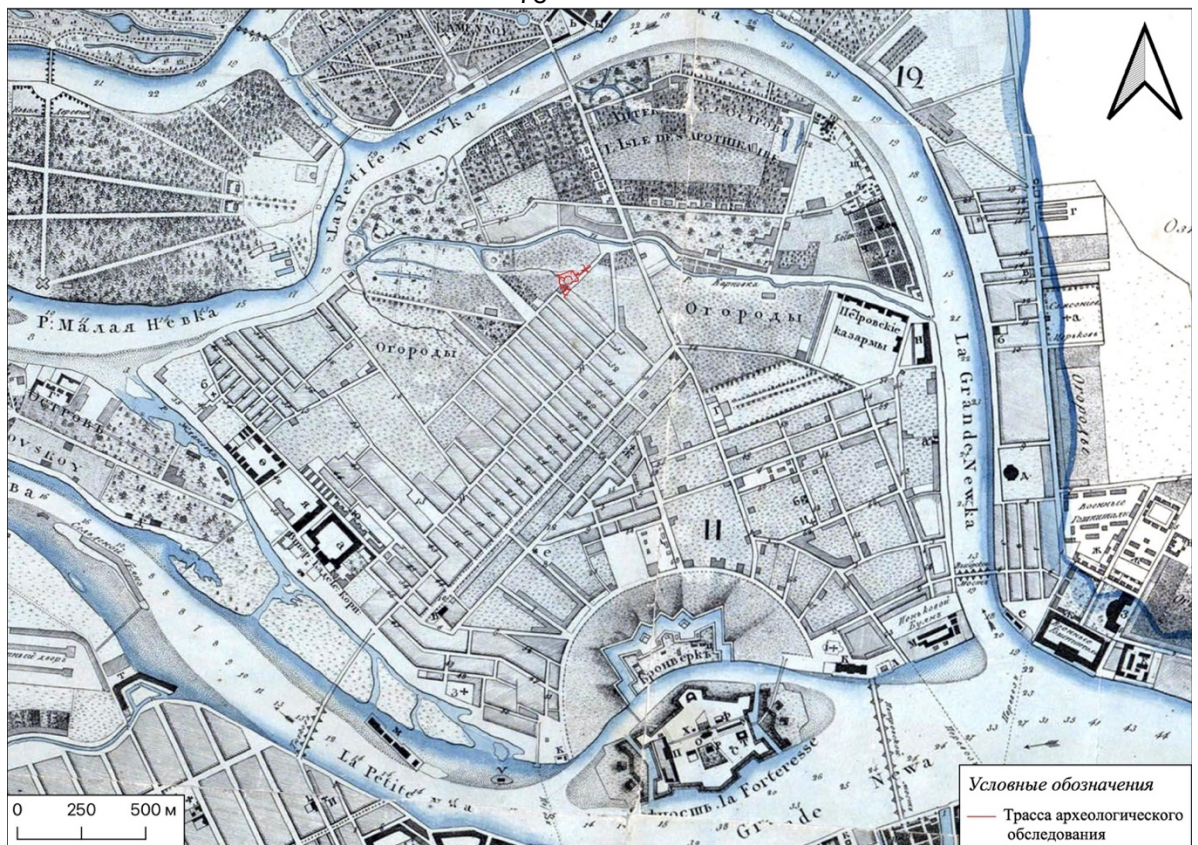


Рис. 10. Санкт-Петербург, Петроградский район, сквер им. Т.Г. Шевченко. Участок обследования на фрагменте карты наводнения Санкт-Петербурга. 7 ноября 1824 г.

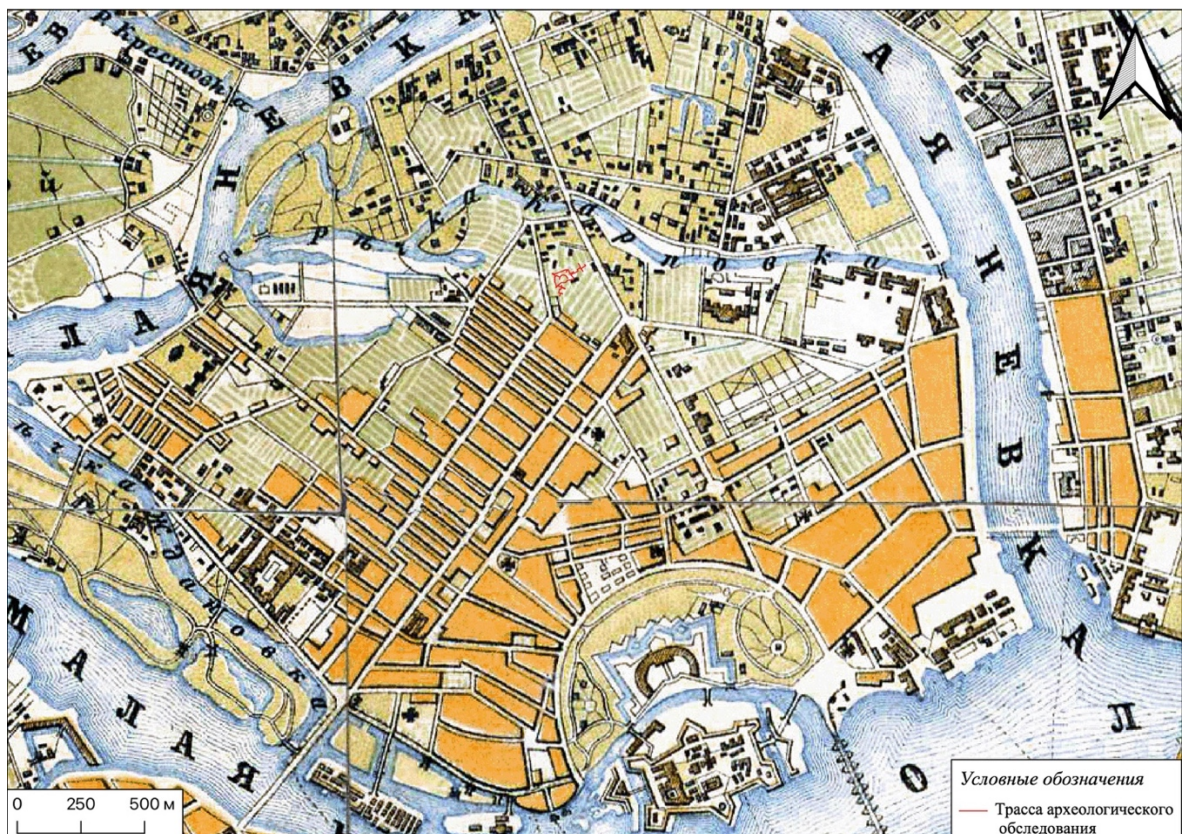


Рис. 11. Санкт-Петербург, Петроградский район, сквер им. Т.Г. Шевченко. Участок обследования на фрагменте верстовой военно-топографической карты Санкт-Петербургской губернии. 1890 г.

Ивл. № подл.	Подп. и дата
Ивл. № дубл.	Взам. инв. №
Ивл. № подл.	Подп. и дата
Ивл. № подл.	Подп. и дата



Рис. 12. Санкт-Петербург, Петроградский район, сквер им. Т.Г. Шевченко. Участок обследования на фрагменте плана Санкт-Петербурга издательства Г.Ф. Кноха. 1913 г.

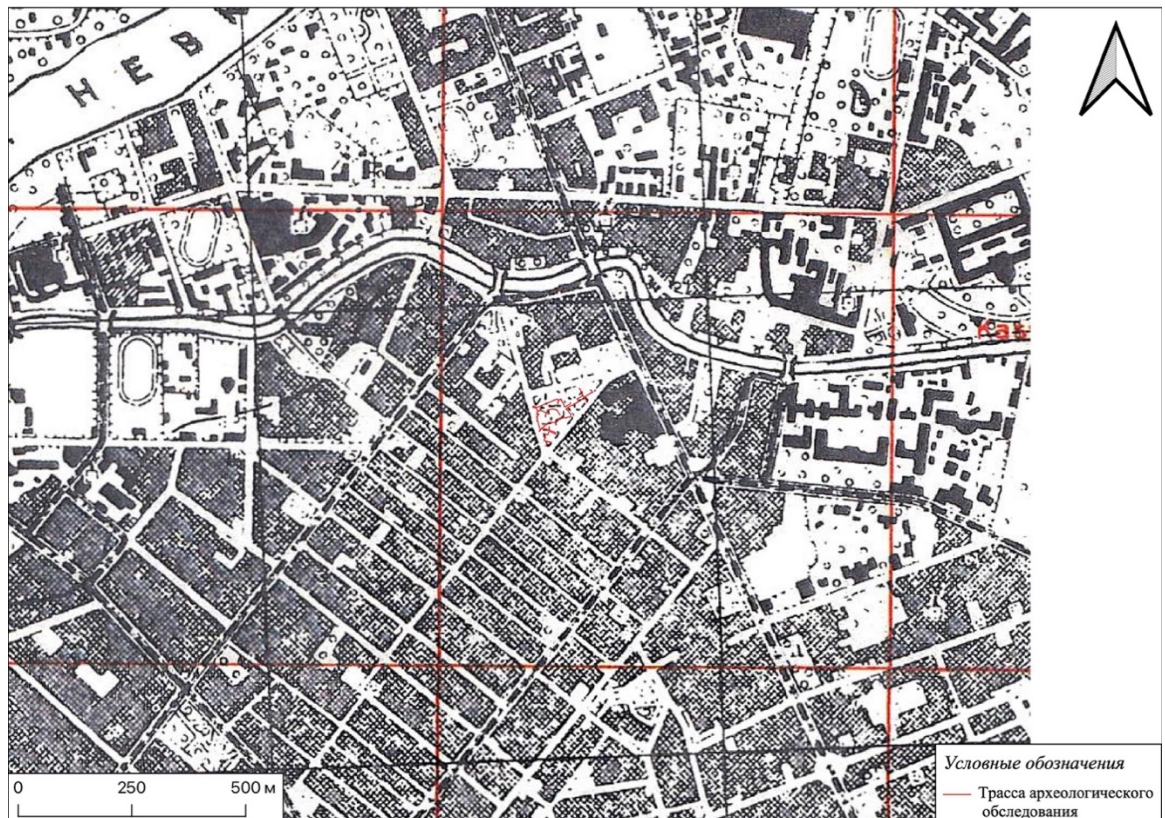


Рис. 13. Санкт-Петербург, Петроградский район, сквер им. Т.Г. Шевченко. Участок обследования на фрагменте подробной военно-топографической карты Ленинграда РККА. 1941 г.

Ив. № подл.	Подп. и дата
Ив. № дубл.	Взам. инв. №
Ив. № подл.	Подп. и дата
Ив. № подл.	Подп. и дата

Ли	Изм.	№ докум.	Подп.	Дата
----	------	----------	-------	------

200/09/2022-2023-ТО

Лист

47



Рис. 14. Санкт-Петербург, Петроградский район, сквер им. Т.Г. Шевченко. Общий вид на участок обследования. Точка фотосъемки №1. Вид на север.



Рис. 15. Санкт-Петербург, Петроградский район, сквер им. Т.Г. Шевченко. Общий вид на участок обследования. Точка фотосъемки №2. Вид на юг.

Подп. и дата
Взам. инв. №
Инв. № дубл.
Подп. и дата
Инв. № подл.

Ли	Изм.	№ докум.	Подп.	Дата
----	------	----------	-------	------

200/09/2022-2023-ТО

Лист

48



Рис. 16. Санкт-Петербург, Петроградский район, сквер им. Т.Г. Шевченко. Общий вид на участок обследования. Точка фотосъемки №2. Вид на север.



Рис. 17. Санкт-Петербург, Петроградский район, сквер им. Т.Г. Шевченко. Общий вид на участок обследования. Точка фотосъемки №3. Вид на север.

Подп. и дата
Взам. инв. №
Инв. № дубл.
Подп. и дата
Инв. № подл.

Ли	Изм.	№ докум.	Подп.	Дата
----	------	----------	-------	------

200/09/2022-2023-ТО

Лист

49



Рис. 18. Санкт-Петербург, Петроградский район, сквер им. Т.Г. Шевченко. Общий вид на участок обследования. Точка фотосъемки №3. Вид на запад.



Рис. 19. Санкт-Петербург, Петроградский район, сквер им. Т.Г. Шевченко. Общий вид на участок обследования. Точка фотосъемки №4. Вид на юго-восток.

Подп. и дата
Взам. инв. №
Инв. № дубл.
Подп. и дата
Инв. № подл.

Ли	Изм.	№ докум.	Подп.	Дата
----	------	----------	-------	------

200/09/2022-2023-ТО

Лист

50




Рис. 20. Санкт-Петербург, Петроградский район, сквер им. Т.Г. Шевченко. Общий вид на участок обследования. Точка фотосъемки №4. Вид на юго-запад.



Рис. 21. Санкт-Петербург, Петроградский район, сквер им. Т.Г. Шевченко. Общий вид на участок обследования. Точка фотосъемки №4. Вид на северо-запад.

Инва. № подл.	Подп. и дата
Инва. № дубл.	Взам. инв. №
Инва. № подл.	Подп. и дата
Инва. № подл.	Подп. и дата

Ли	Изм.	№ докум.	Подп.	Дата

200/09/2022-2023-ТО

Лист

51



Рис. 22. Санкт-Петербург, Петроградский район, сквер им. Т.Г. Шевченко. Общий вид на участок обследования. Точка фотосъемки №4. Вид на северо-восток.



Рис. 23. Санкт-Петербург, Петроградский район, сквер им. Т.Г. Шевченко. Общий вид на участок обследования. Точка фотосъемки №5. Вид на юго-восток.

Подп. и дата
Взам. инв. №
Инв. № дубл.
Подп. и дата
Инв. № подл.

Ли	Изм.	№ докум.	Подп.	Дата
----	------	----------	-------	------

200/09/2022-2023-ТО

Лист

52



Рис. 24. Санкт-Петербург, Петроградский район, сквер им. Т.Г. Шевченко. Общий вид на участок обследования. Точка фотосъемки №6. Вид на северо-восток.



Рис. 25. Санкт-Петербург, Петроградский район, сквер им. Т.Г. Шевченко. Общий вид на участок обследования. Точка фотосъемки №6. Вид на юго-запад.

Подп. и дата
Взам. инв. №
Инв. № дубл.
Подп. и дата
Инв. № подл.

Ли	Изм.	№ докум.	Подп.	Дата
----	------	----------	-------	------

200/09/2022-2023-ТО

Лист

53



Рис. 26. Санкт-Петербург, Петроградский район, сквер им. Т.Г. Шевченко. Общий вид на участок обследования. Точка фотосъемки №7. Вид на северо-восток.



Рис. 27. Санкт-Петербург, Петроградский район, сквер им. Т.Г. Шевченко. Общий вид на участок обследования. Точка фотосъемки №8. Вид на юго-запад.

Подп. и дата
Взам. инв. №
Инв. № дубл.
Подп. и дата
Инв. № подл.

Ли	Изм.	№ докум.	Подп.	Дата
----	------	----------	-------	------

200/09/2022-2023-ТО

Лист

54



Рис. 28. Санкт-Петербург, Петроградский район, сквер им. Т.Г. Шевченко. Шурф №1. Местоположение шурфа до начала работ. Вид на север.



Рис. 29. Санкт-Петербург, Петроградский район, сквер им. Т.Г. Шевченко. Шурф №1. Дневная поверхность шурфа до начала работ. Вид на север.

Подп. и дата
Взам. инв. №
Инв. № дубл.
Подп. и дата
Инв. № подл.

Ли	Изм.	№ докум.	Подп.	Дата
----	------	----------	-------	------

200/09/2022-2023-ТО

Лист

55



Рис. 30. Санкт-Петербург, Петроградский район, сквер им. Т.Г. Шевченко. Шурф №1. Фиксация по уровню поверхности материка. Вид на северо-восток.



Рис. 31. Санкт-Петербург, Петроградский район, сквер им. Т.Г. Шевченко. Шурф №1. Фиксация планиграфии на уровне поверхности материка. Вид на восток.

Инва. № подл.	Подп. и дата
Инва. № дубл.	Взам. инв. №
Подп. и дата	
Инва. № подл.	

Ли	Изм.	№ докум.	Подп.	Дата

200/09/2022-2023-ТО

Лист

56



Рис. 32. Санкт-Петербург, Петроградский район, сквер им. Т.Г. Шевченко. Шурф №1. Фиксация планиграфии после разбора канавки. Вид на юго-восток.



Рис. 33. Санкт-Петербург, Петроградский район, сквер им. Т.Г. Шевченко. Шурф №1. Фиксация планиграфии после разбора канавки. Вид на юго-запад.

Инва. № подл.	Подп. и дата
Инва. № дубл.	Взам. инв. №
Инва. № подл.	Подп. и дата
Инва. № подл.	Подп. и дата

Ли	Изм.	№ докум.	Подп.	Дата

200/09/2022-2023-ТО

Лист

57



Рис. 34. Санкт-Петербург, Петроградский район, сквер им. Т.Г. Шевченко. Шурф №1. Фиксация стратиграфии. Северо-западная стенка.



Рис. 35. Санкт-Петербург, Петроградский район, сквер им. Т.Г. Шевченко. Шурф №1. Фиксация стратиграфии. Северо-восточная стенка.

Инва. № подл.	Подп. и дата
Инва. № дубл.	Взам. инв. №
Подп. и дата	
Инва. № подл.	

Ли	Изм.	№ докум.	Подп.	Дата

200/09/2022-2023-ТО

Лист

58



Рис. 36. Санкт-Петербург, Петроградский район, сквер им. Т.Г. Шевченко. Шурф №1. Фиксация стратиграфии. Северо-западная стенка.



Рис. 37. Санкт-Петербург, Петроградский район, сквер им. Т.Г. Шевченко. Шурф №1. Фиксация стратиграфии. Юго-восточная стенка.

Инва. № подп	Подп. и дата	Инва. № дубл.	Взам. инв. №	Подп. и дата

Ли	Изм.	№ докум.	Подп.	Дата

200/09/2022-2023-ТО



Рис. 38. Санкт-Петербург, Петроградский район, сквер им. Т.Г. Шевченко. Шурф №1. Разрез канавки, впущенной в материк. Юго-восточная стенка.



Рис. 39. Санкт-Петербург, Петроградский район, сквер им. Т.Г. Шевченко. Шурф №1. Разрез канавки, впущенной в материк. Северо-западная стенка.

Ивл. № подл.	Подп. и дата
Ивл. № дубл.	Взам. ивл. №
Подп. и дата	
Ивл. № подл.	

Ли	Изм.	№ докум.	Подп.	Дата

200/09/2022-2023-ТО

Лист

60



Рис. 40. Санкт-Петербург, Петроградский район, сквер им. Т.Г. Шевченко. Шурф №1. Контрольный прокоп материка. Юго-западная стенка.



Рис. 41. Санкт-Петербург, Петроградский район, сквер им. Т.Г. Шевченко. Шурф №1. Общий вид местоположения шурфа после финальной фиксации. Вид на север.

Инва. № подп	Подп. и дата
Инва. № дубл.	Взам. инв. №
Инва. № дубл.	Подп. и дата

Ли	Изм.	№ докум.	Подп.	Дата

200/09/2022-2023-ТО

Лист

61



Рис. 42. Санкт-Петербург, Петроградский район, сквер им. Т.Г. Шевченко. Шурф №1. Общий вид местоположения шурфа после рекультивации.

Инв. № подл.	Подп. и дата			
	Взам. инв. №			
Инв. № дубл.	Подп. и дата			
	Взам. инв. №			
Инв. № подл.	Подп. и дата			
	Взам. инв. №			
Ли	Изм.	№ докум.	Подп.	Дата
200/09/2022-2023-ТО				
				Лист
				62

Инв. № подл.	Подп. и дата	Взам. инв. №	Инв. № дубл.	Подп. и дата

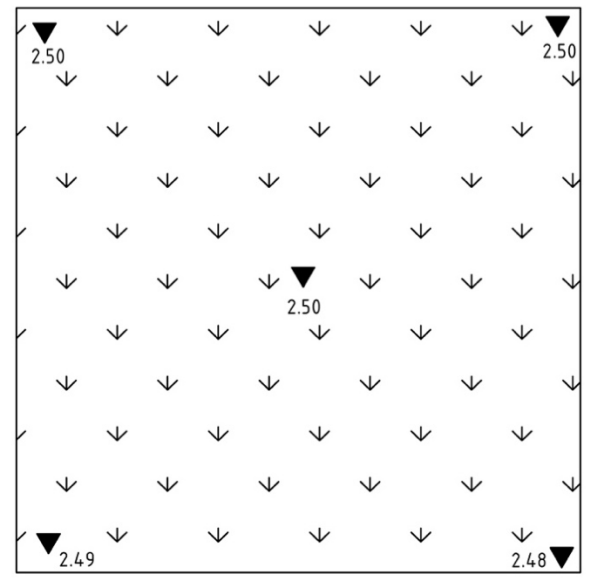
Изм.	Лист	№ докум.	Подп.	Дата

200/09/2022-2023-ТО

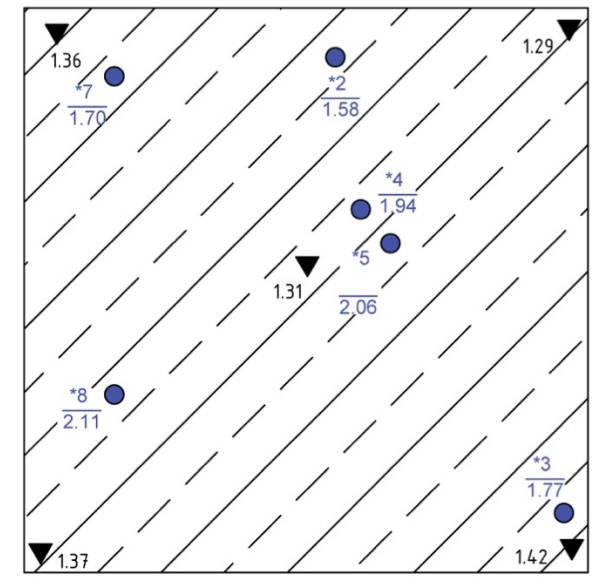
Лист
63

Шурф 1

План дневной поверхности



План на уровне погребенной почвы



Условные обозначени	
	Дневная поверхность(газон)
	Серо-бурая супесь (погребенная почва)
	Археологические находки

* Скв_Шевч-2023-

Рис. 43. Санкт-Петербург, Петроградский район, сквер им. Т.Г. Шевченко. Шурф №1. Планиграфия (чертеж).

Инв. № подл.	Подп. и дата	Взам. инв. №	Инв. № дубл.	Подп. и дата

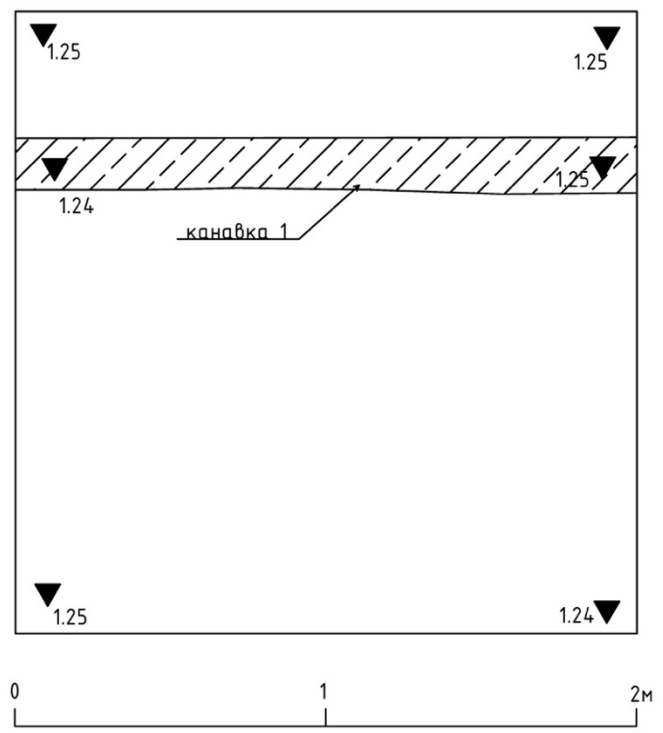
Изм.	
Лист	
№ докум.	
Подп.	
Дата	

200/09/2022-2023-ТО

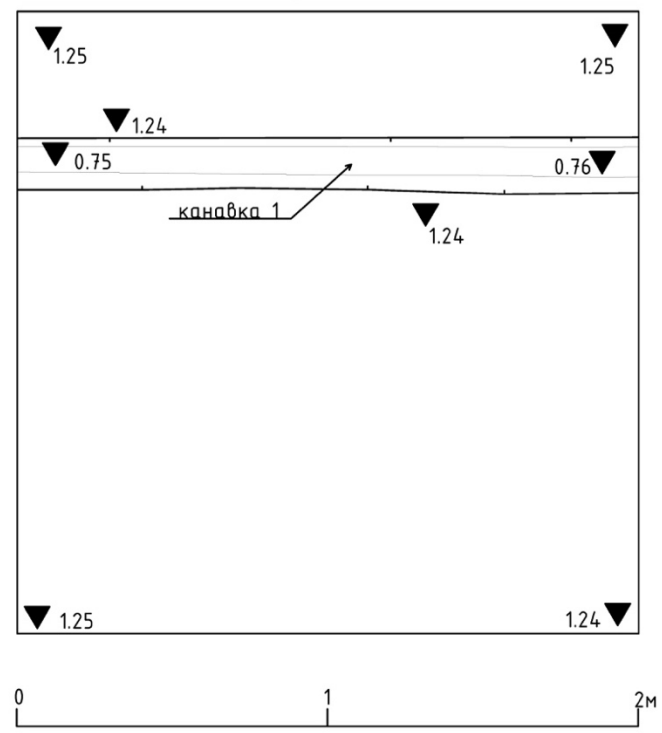
Лист
64

Шурф 1

План по матерiku



План с выбранными ямами



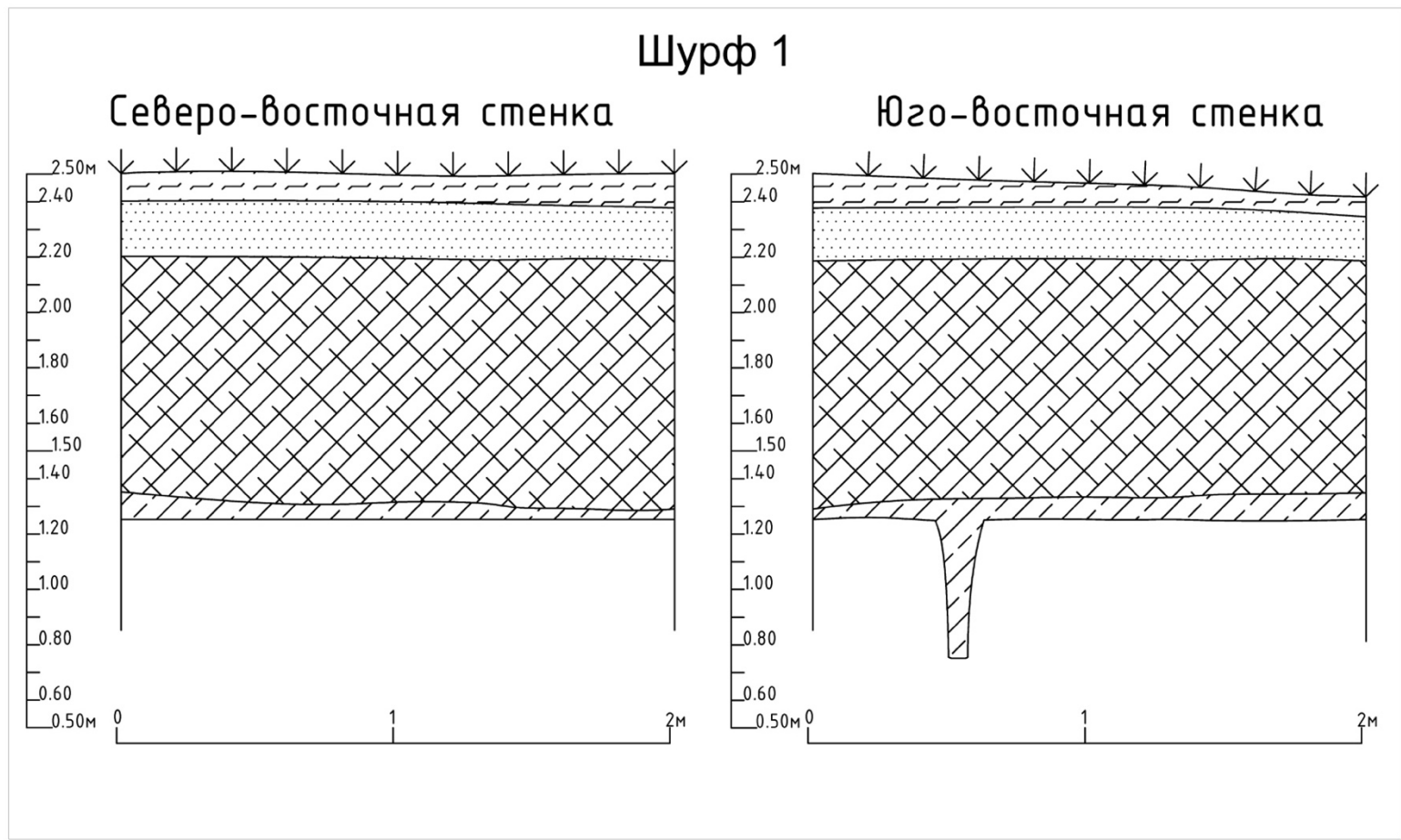
Условные обозначени	
	Серо-бурая супесь

Рис. 44. Санкт-Петербург, Петроградский район, сквер им. Т.Г. Шевченко. Шурф №1. Планиграфия (чертеж).

Инв. № подл.	Подп. и дата	Взам. инв. №	Инв. № дубл.	Подп. и дата

Изм.	
Лист	
№ докум.	
Подп.	
Дата	

200/09/2022-2023-ТО



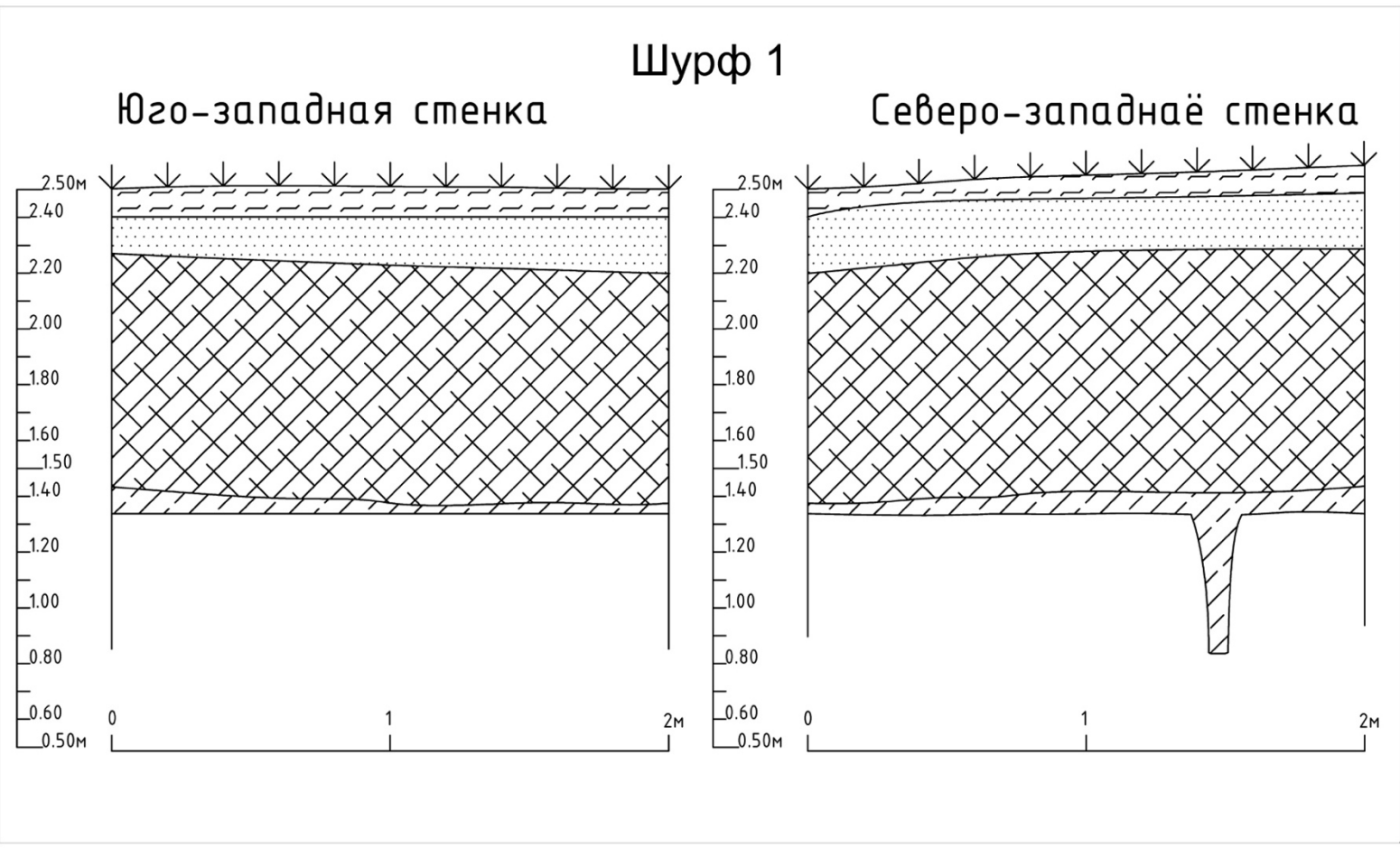
Условные обозначени	
	Дерн
	Серая аморфная супесь
	Светло-серая со стр. мусором
	Серо-бурая супесь(погребенная почва)

Рис. 45. Санкт-Петербург, Петроградский район, сквер им. Т.Г. Шевченко. Шурф №1. Стратиграфия (чертеж).

Инв. № подл.	Подп. и дата	Взам. инв. №	Инв. № дубл.	Подп. и дата

Изм.	
Лист	
№ докум.	
Подп.	
Дата	

200/09/2022-2023-ТО



Условные обозначени	
	Дерн
	Серая аморфная супесь
	Светло-серая со стр. мусором
	Серо-бурая супесь(погребенная почва)

Рис. 46. Санкт-Петербург, Петроградский район, сквер им. Т.Г. Шевченко. Шурф №1. Стратиграфия (чертеж).





Рис. 47. Санкт-Петербург, Петроградский район, сквер им. Т.Г. Шевченко. Шурф №1. Находки (строительные материалы). Слой строительного мусора. 1, 3-5 – глина, 2 – чугун.

Ивл. № подл.	Подп. и дата
Ивл. № дубл.	Взам. инв. №
Ивл. № подл.	Подп. и дата
Ивл. № подл.	Подп. и дата

Ли	Изм.	№ докум.	Подп.	Дата

200/09/2022-2023-ТО



1
Скв_Шевч-2023-1



2
Скв_Шевч-2023-1



3
Скв_Шевч-2023-10



Скв_Шевч-2023-8

4



Скв_Шевч-2023-9

5



Рис. 48. Санкт-Петербург, Петроградский район, сквер им. Т.Г. Шевченко. Шурф №1. Находки. Слой строительного мусора. 1-2 – фр-ты глиняных изразцов. 3-5 – фр-ты керамических сосудов.

Инва. № подл.	Подп. и дата
Инва. № дубл.	Взам. инв. №
Инва. № подл.	Подп. и дата
Инва. № подл.	Подп. и дата

Ли	Изм.	№ докум.	Подп.	Дата

200/09/2022-2023-ТО



Рис. 49. Санкт-Петербург, Петроградский район, сквер им. Т.Г. Шевченко. Шурф №2. Местоположение шурфа до начала работ. Вид на север.




Рис. 50. Санкт-Петербург, Петроградский район, сквер им. Т.Г. Шевченко. Шурф №2. Дневная поверхность шурфа до начала работ. Вид на север.

Подп. и дата
Взам. инв. №
Инв. № дубл.
Подп. и дата
Инв. № подл.

Ли	Изм.	№ докум.	Подп.	Дата
----	------	----------	-------	------

200/09/2022-2023-ТО

Лист

69



Рис. 51. Санкт-Петербург, Петроградский район, сквер им. Т.Г. Шевченко. Шурф №2. Фиксация планиграфии по уровню поверхности материка. Вид на юг.



Рис. 52. Санкт-Петербург, Петроградский район, сквер им. Т.Г. Шевченко. Шурф №2. Фиксация планиграфии по уровню поверхности материка. Вид на восток.

Инва. № подп	Подп. и дата
Инва. № дубл.	Взам. инв. №
Подп. и дата	Подп. и дата

Ли	Изм.	№ докум.	Подп.	Дата
----	------	----------	-------	------

200/09/2022-2023-ТО

Лист

70



Рис. 53. Санкт-Петербург, Петроградский район, сквер им. Т.Г. Шевченко. Шурф №2. Фиксация планиграфии с выбранными ямами. Вид на восток.



Рис. 54. Санкт-Петербург, Петроградский район, сквер им. Т.Г. Шевченко. Шурф №2. Фиксация планиграфии с выбранными ямами. Вид на юг.

Ивл. № подл.	Подп. и дата
Ивл. № дубл.	Взам. инв. №
Подп. и дата	Подп. и дата
Ивл. № подл.	Подп. и дата

Ли	Изм.	№ докум.	Подп.	Дата
----	------	----------	-------	------

200/09/2022-2023-ТО

Лист

71



Рис. 55. Санкт-Петербург, Петроградский район, сквер им. Т.Г. Шевченко. Шурф №2. Фиксация планиграфии с выбранными ямами. Вид на север.



Рис. 56. Санкт-Петербург, Петроградский район, сквер им. Т.Г. Шевченко. Шурф №2. Фиксация стратиграфии. Северная стенка.

Инва. № подл.	Подп. и дата
Инва. № дубл.	Взам. инв. №
Подп. и дата	Подп. и дата
Инва. № подл.	

Ли	Изм.	№ докум.	Подп.	Дата

200/09/2022-2023-ТО

Лист

72



Рис. 57. Санкт-Петербург, Петроградский район, сквер им. Т.Г. Шевченко. Шурф №2. Фиксация стратиграфии. Восточная стенка.



Рис. 58. Санкт-Петербург, Петроградский район, сквер им. Т.Г. Шевченко. Шурф №2. Фиксация стратиграфии. Южная стенка.

Инва. № подл.	Подп. и дата
Инва. № дубл.	Взам. инв. №
Подп. и дата	
Инва. № подл.	

Ли	Изм.	№ докум.	Подп.	Дата

200/09/2022-2023-ТО

Лист

73



Рис. 59. Санкт-Петербург, Петроградский район, сквер им. Т.Г. Шевченко. Шурф №2. Фиксация стратиграфии. Западная стенка.



Рис. 60. Санкт-Петербург, Петроградский район, сквер им. Т.Г. Шевченко. Шурф №2. Общий вид местоположения шурфа после финальной фиксации. Вид на север.

Подп. и дата
Взам. инв. №
Инв. № дубл.
Подп. и дата
Инв. № подл.

Ли	Изм.	№ докум.	Подп.	Дата

200/09/2022-2023-ТО



Рис. 61. Санкт-Петербург, Петроградский район, сквер им. Т.Г. Шевченко. Шурф №2. Общий вид местоположения шурфа после рекультивации. Вид на север.

Инв. № подл.	Подп. и дата			
	Взам. инв. №			
Инв. № дубл.	Подп. и дата			
	Инв. № подл.			
Инв. № подл.	Подп. и дата			
	Взам. инв. №			
Ли	Изм.	№ докум.	Подп.	Дата
200/09/2022-2023-ТО				
				Лист
				75

Инв. № подл.	Подп. и дата	Взам. инв. №	Инв. № дубл.	Подп. и дата

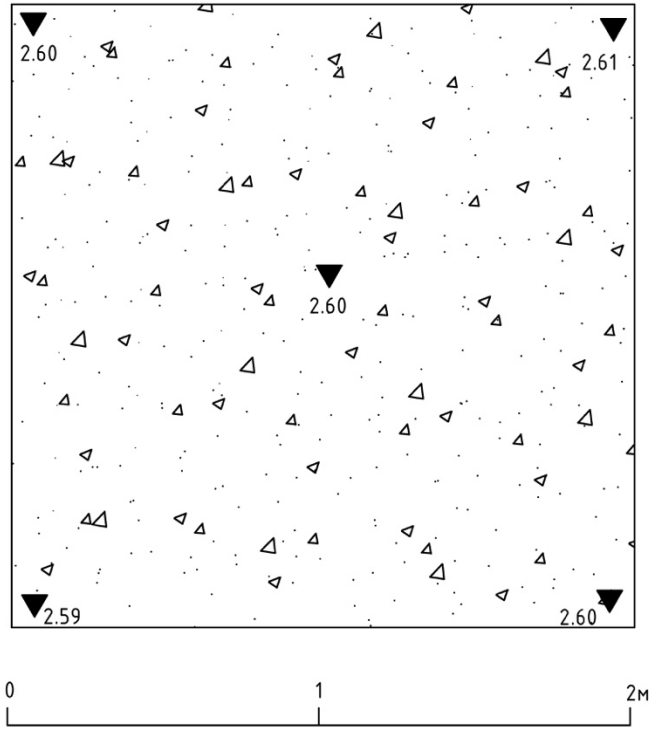
Изм.	
Лист	
№ докум.	
Подп.	
Дата	

200/09/2022-2023-ТО

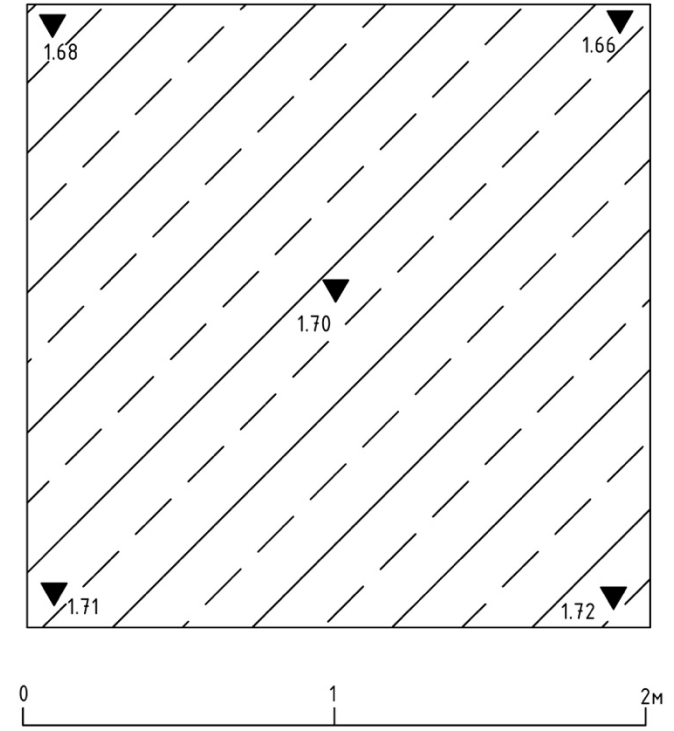
Лист	76
------	----

Шурф 2

План дневной поверхности



План по уровню погребенной почвы



Условные обозначения	
	Щебень гранитный (набивная дорожка)
	Серо-бурая супесь

Рис. 62. Санкт-Петербург, Петроградский район, сквер им. Т.Г. Шевченко. Шурф №2. Планиграфия (чертеж).

Инв. № подл.	Подп. и дата	Взам. инв. №	Инв. № дубл.	Подп. и дата

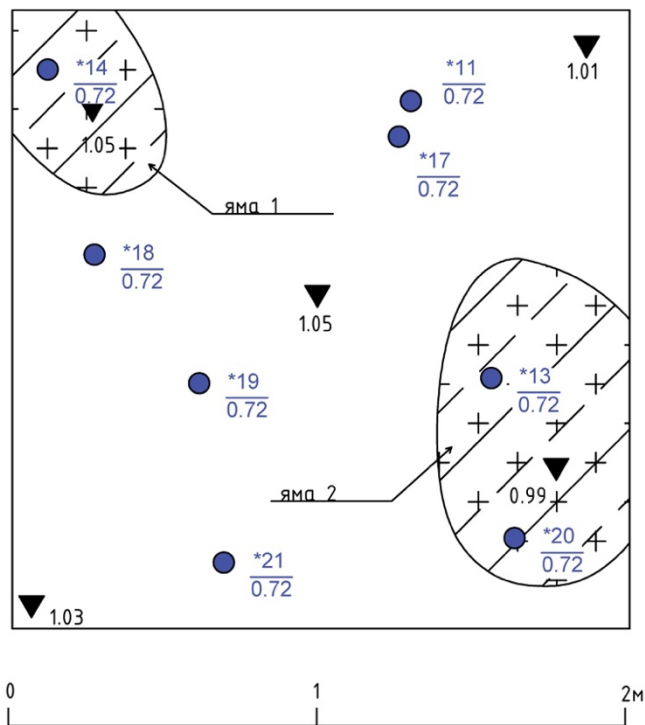
Изм.	Лист	№ докум.	Подп.	Дата

200/09/2022-2023-ТО

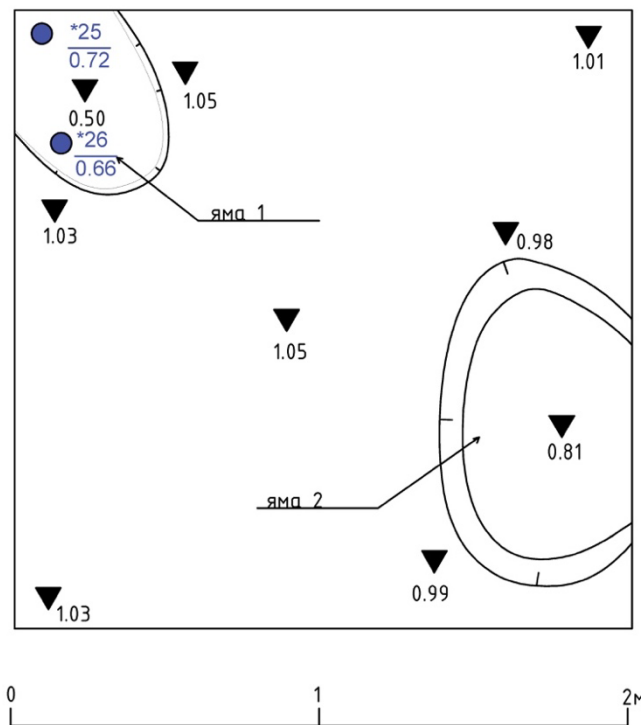
Лист
77

Шурф 2

План по материке



План с выбранными ямами



Условные обозначения

	Серо-бурая супесь с переотложённой серо-голубой материковой супесью
	Археологические находки

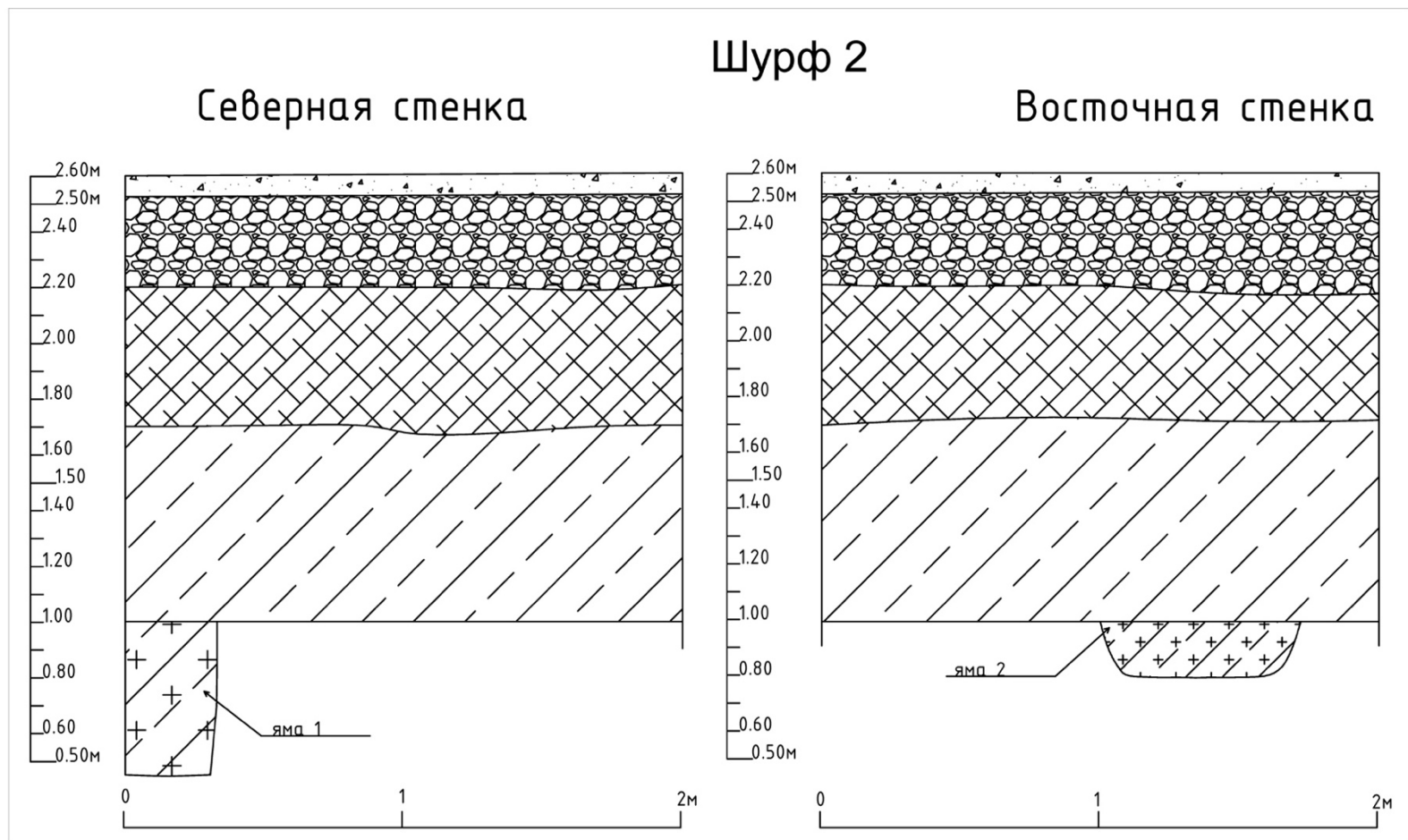
* - Скв_Шевч-2023-

Рис. 63. Санкт-Петербург, Петроградский район, сквер им. Т.Г. Шевченко. Шурф №2. Планиграфия (чертеж).

Инв. № подл.	Подп. и дата	Взам. инв. №	Инв. № дубл.	Подп. и дата

Изм.	Лист	№ докум.	Подп.	Дата

200/09/2022-2023-ТО



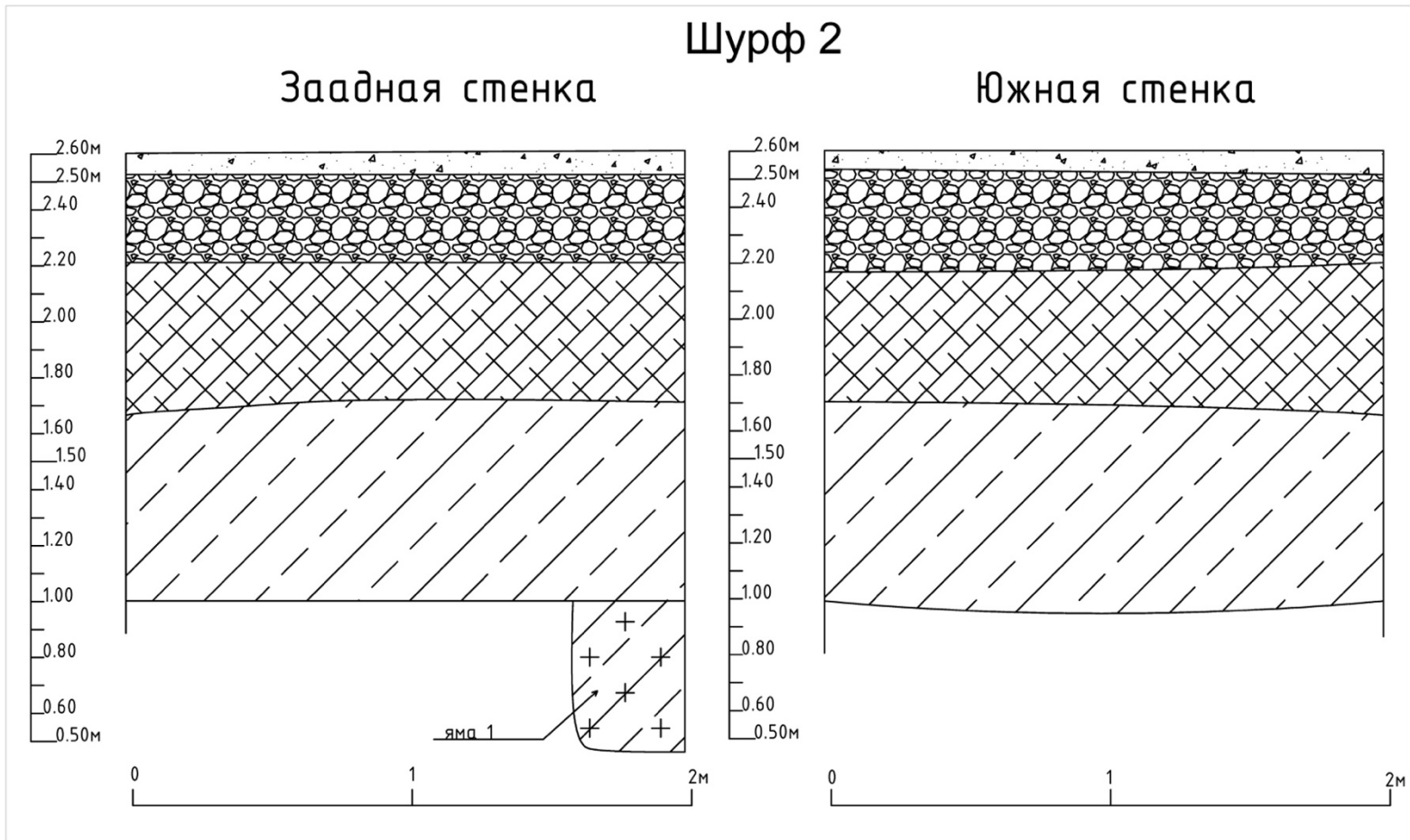
Условные обозначения			
	Серо-бурая супесь с переотложённой серо-голубой материковой супесью		Щебень гранитный (подготовка под покрытие)
	Щебень гранитный (набивная дорожка)		Серо-бурая супесь
	Серая супесь со стр. мусором		

Рис. 64. Санкт-Петербург, Петроградский район, сквер им. Т.Г. Шевченко. Шурф №2. Стратиграфия (чертеж).

Инв. № подл.	Подп. и дата	Взам. инв. №	Инв. № дубл.	Подп. и дата

Изм.	
Лист	
№ докум.	
Подп.	
Дата	

200/09/2022-2023-ТО



Условные обозначения			
	Серо-бурая супесь с переотложённой серо-голубой материковой супесью		Щебень гранитный (подготовка под покрытие)
	Щебень гранитный (набивная дорожка)		Серо-бурая супесь
	Серая супесь со стр. мусором		

Рис. 65. Санкт-Петербург, Петроградский район, сквер им. Т.Г. Шевченко. Шурф №2. Стратиграфия (чертеж).







Рис. 66. Санкт-Петербург, Петроградский район, сквер им. Т.Г. Шевченко. Шурф №2. Находки (керамика). Слой серо-бурой супеси.

Подп. и дата
Взам. инв. №
Инв. № дубл.
Подп. и дата
Инв. № подл.

Ли	Изм.	№ докум.	Подп.	Дата

200/09/2022-2023-ТО



Рис. 67. Санкт-Петербург, Петроградский район, сквер им. Т.Г. Шевченко. Шурф №2. Находки. 1-3 – слой серо-бурой супеси. 4-8 – яма №1. 1-6, 8 – керамика, 7 – фарфор, 8 – стекло.

Инва. № подл.	Подп. и дата
Инва. № дубл.	Взам. инв. №
Инва. № подл.	Подп. и дата
Инва. № подл.	Инва. № дубл.

Ли	Изм.	№ докум.	Подп.	Дата
----	------	----------	-------	------

200/09/2022-2023-ТО

Лист

81

ПРИЛОЖЕНИЕ Б. КОПИЯ ПИСЬМА КГИОП



ПРАВИТЕЛЬСТВО САНКТ-ПЕТЕРБУРГА
КОМИТЕТ ПО ГОСУДАРСТВЕННОМУ
КОНТРОЛЮ, ИСПОЛЬЗОВАНИЮ
И ОХРАНЕ ПАМЯТНИКОВ
ИСТОРИИ И КУЛЬТУРЫ
(КГИОП)

пл. Ломоносова, д. 1, Санкт-Петербург, 191023
Тел. (812) 315-43-03, (812) 571-64-31, Факс (812) 710-42-45
E-mail: kgiop@gov.spb.ru
<https://www.gov.spb.ru>, <http://kgiop.ru>

Санкт-Петербургское государственное
бюджетное учреждение «Ленсвет»

¹ №01-25-13496/21-0-1 от 04.06.2021

На № 11-6635/21-0-0 от 02.06.2021

КГИОП, рассмотрев обращение по вопросу предоставления информации по объекту «Выполнение работ по разработке проектной документации, рабочей документации по реконструкции наружного освещения парков, садов и скверов Санкт-Петербурга по объекту: сквер Шевченко на пл. Шевченко», сообщает следующее

Рассматриваемая территория расположена вне границ территорий объектов (выявленных объектов) культурного наследия.

В соответствии с Законом Санкт-Петербурга от 24.12.2008 № 820-7 (в редакции вступившей в силу 01.02.2021) «О границах объединенных зон охраны объектов культурного наследия, расположенных на территории Санкт-Петербурга, режимах использования земель и требованиях к градостроительным регламентам в границах указанных зон» (далее – Закон 820-7) территория расположена в границах единой зоны регулирования застройки и хозяйственной деятельности ОЗРЗ-1(07) объектов культурного наследия, расположенных в исторически сложившихся центральных районах Санкт-Петербурга.

Территория расположена в границах исторических зеленых насаждений и композиционно завершенных пространств.

Согласно п. 2.1.3.1. Исторические зеленые насаждения – градоформирующие зеленые насаждения (существующие и утраченные) различных исторических периодов, соответствующие историческому типу (высокоствольные, кустарники, луговые) и не относящиеся к числу объектов (выявленных объектов) культурного наследия.

Охраняются: местоположение и вид использования исторических зеленых насаждений, сложившееся озеленение проспектов, набережных и улиц как устойчивая средовая характеристика. Рекомендуется восстановление утраченных зеленых насаждений.

Исторические зеленые насаждения квартала: сквер у Дома культуры Промкооперации (пл. Шевченко).

Согласно п. 2.2.5.1. Композиционно завершенные пространства образуют: реки и каналы с мостами и лицевой застройкой набережных, площади с лицевой застройкой, проспекты и улицы с лицевой застройкой.

Охраняются: объемно-пространственная композиция, габариты зданий, архитектурное решение фасадов, система озеленения и благоустройства, памятники монументального искусства.

Композиционно завершенные пространства квартала:

в) проспекты и улицы с лицевой застройкой: Каменноостровский пр. с площадями и участком р. Карповки между Силиным и Петропавловским мостами.

КГИОП не располагает сведениями о наличии либо отсутствии объектов, обладающих признаками объектов культурного наследия в границах территории на пл. Шевченко. В связи с этим, а также в соответствии с т

ДОКУМЕНТ ПОДПИСАН
ЭЛЕКТРОННОЙ ПОДПИСЬЮ
Сертификат 30A0960087AC948840828BB2D296DF75
Владелец Козырева Екатерина Андреевна
Действителен с 02.11.2020 по 02.11.2021

Закона от 25.06.2002 № 73-ФЗ «Об объектах культурного наследия (памятниках истории и культуры) народов Российской Федерации», требуется проведение ГИКЭ земельного участка. Согласно требованиям п. 11(3) постановления Правительства Российской Федерации от 15.07.2009 № 569 «Об утверждении Положения о государственной историко-культурной экспертизе» ГИКЭ земельного участка проводится путем археологической разведки.

Проектную документацию по реконструкции наружного освещения сквер Шевченко на пл. Шевченко необходимо предоставить на рассмотрение в КГИОП.

Место для подписи

**Начальник Управления
сохранения исторической среды**

Е.А. Козырева

ПРИЛОЖЕНИЕ В. КОЛЛЕКЦИОННАЯ ОПИСЬ НАХОДОК

Коллекционная опись находок из шурфов по адресу: г. Санкт-Петербург, Сквер Шевченко, 2023 год.

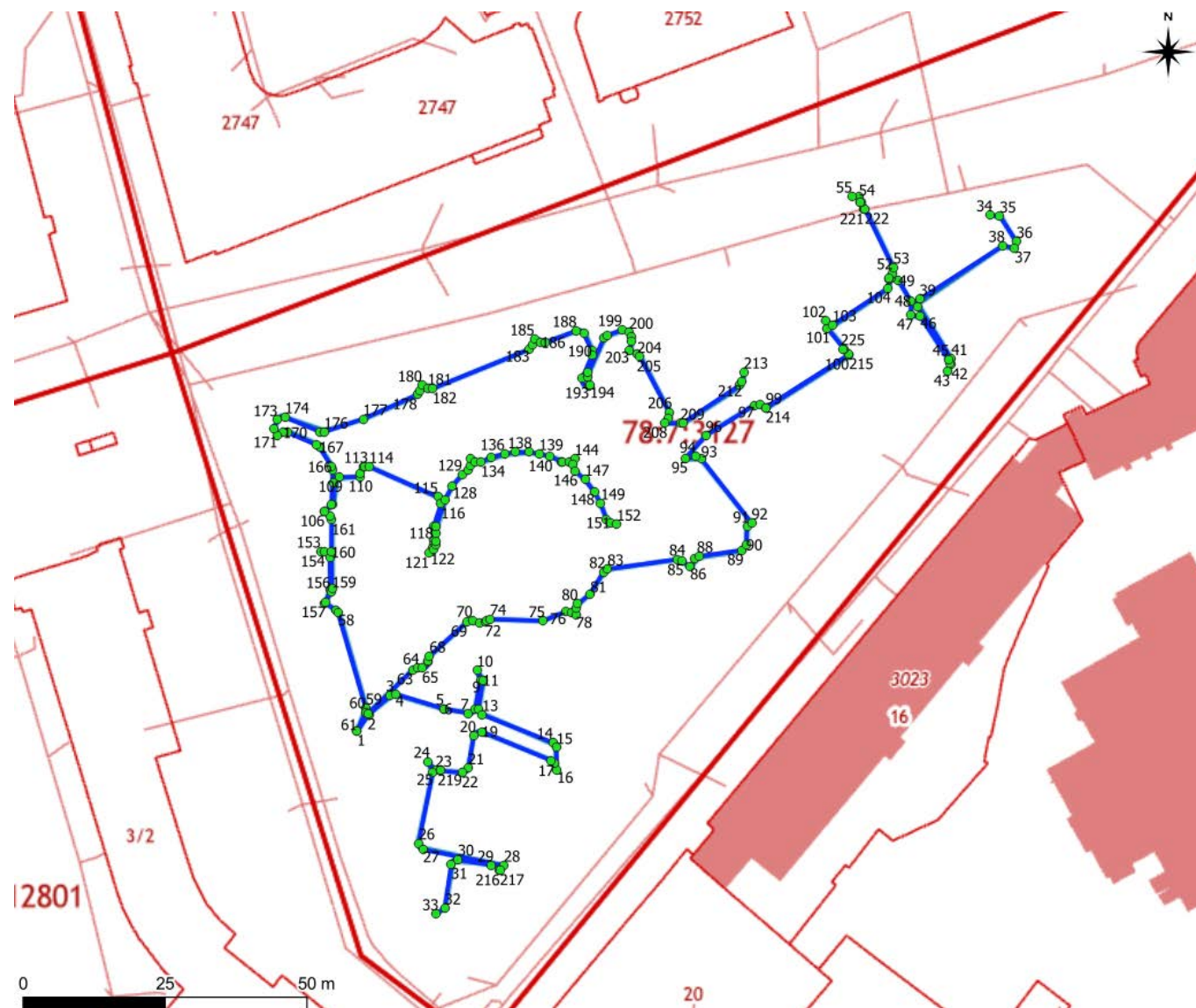
№ п/п	Шифр	Наименование	Материал	Параметры (в см)	Кол-во	Слой	шурф №	Примечание	Сохранность
1	Скв_Шевч-2023-2	кирпича красноглиняного клейменого фр-т	керамика	12+ x 10 x 5,8	1	строительный мусор	1	клеймо - оттиск/штамп в овальной рамке "РАТЕ..."	удовл
2	Скв_Шевч-2023-3	изразца светлоглиняного с рельефным растительным орнаментом клейменный фр-т, румпа отбита	керамика	12,5 x 8,5; толщ=1-3	1	строительный мусор	1	клеймо-оттиск, видно окончание 2-х надписей: 1) "...ВО"; 2) "...А"	удовл
3	Скв_Шевч-2023-4	изразца светлоглиняного с рельефным растительным орнаментом фр-т, румпа отбита	керамика	8,5 x 7; толщ=1-3	1	строительный мусор	1		удовл
4	Скв_Шевч-2023-5	изразца светлоглиняного с рельефным растительным орнаментом фр-т, румпа отбита	керамика	9,5 x 6,5; толщ=1-1,5	1	строительный мусор	1		удовл
5	Скв_Шевч-2023-7	изразца красноглиняного с белой поливой и голубым растительно-геометрическим орнаментом лицевой пластины фр-т	керамика	8,5 x 3,3 x 1,2	1	строительный мусор	1		удовл
6	Скв_Шевч-2023-8	сосуда белоглиняного с желтой поливой внутри и снаружи по краю венчика фр-т	керамика	Д=22	1	строительный мусор	1		удовл
7	Скв_Шевч-2023-11	сосуда белоглиняного с бледно-желтой поливой внутри венчика фр-т	керамика	Д=24	1	серо-бурая супесь	2		удовл

8	Скв_Шевч-2023-13	трубки курительной белоглиняной с зубчатым орнаментом между двумя клеймами: "WEISSEN" и "·SPRING·", стебля фр-т	керамика	118 дл=4; Д=0,7	1	серо-бурая супесь	2		удовл
9	Скв_Шевч-2023-14	сосуда красноглиняного с нагаром снаружи венчика фр-т	керамика	Д=16	1	серо-бурая супесь	2		удовл
10	Скв_Шевч-2023-17	сосуда сероглиняного со следами нагара снаружи и внутри венчика фр-т	керамика	Д=18	1	серо-бурая супесь	2	венчик частично оббит	удовл
11	Скв_Шевч-2023-18	сосуда сероглиняного с нагаром снаружи и внутри венчика фр-т	керамика	Д=16,5	1	серо-бурая супесь	2		удовл
12	Скв_Шевч-2023-19	сосуда сероглиняного с нагаром снаружи и внутри венчика фр-т	керамика	Д= ок 24	1	серо-бурая супесь	2		удовл
13	Скв_Шевч-2023-20	сосуда сероглиняного венчика фр-т	керамика	Д=20	1	серо-бурая супесь	2		удовл
14	Скв_Шевч-2023-21	сосуда сероглиняного с нагаром снаружи и внутри по краю венчика фр-т	керамика	Д=19	1	серо-бурая супесь	2	склеено из 2-х фр-тов	удовл
15	Скв_Шевч-2023-25	сосуда сероглиняного с нагаром снаружи и внутри венчика фр-т	керамика	Д=16	1	яма 1	2		удовл
16	Скв_Шевч-2023-26	сосуда красноглиняного с нагаром снаружи и внутри по краю венчика фр-т	керамика	Д=16	1	яма 1	2		удовл
		Итого оставлено на хранение:			16	ед.			

Приложение 4

**Схема расположения земельного участка на кадастровой карте
территории**

120
Схема земельного участка по объекту: «Выполнение работ по разработке проектной документации, рабочей документации по реконструкции наружного освещения парков, садов и скверов Санкт-Петербурга по объекту: сквер Шевченко на пл. Шевченко» на публичной кадастровой карте РФ



N	Y	X
1	113152.8688	97697.53285
2	113154.9184	97700.37772
3	113158.6936	97703.81697
4	113159.6577	97704.03456
5	113168.155	97701.45326
6	113168.2576	97701.42794
7	113172.5199	97700.61163
8	113173.6928	97701.42015
9	113174.5891	97706.50452
10	113173.9759	97708.18501
11	113174.995	97706.44658
12	113174.2634	97701.45942
13	113174.8871	97700.38352
14	113187.3582	97695.48422
15	113187.9922	97694.57959
16	113188.0971	97690.56567
17	113187.589	97691.77995
18	113187.051	97692.31706
19	113174.8211	97697.41123
20	113173.4532	97696.66968
21	113172.4032	97690.98261
22	113171.3361	97690.16769
23	113166.7135	97690.5559
24	113165.3206	97692.13356
25	113166.2028	97690.18469
26	113163.7077	97677.74743
27	113164.4996	97676.56866
28	113178.7385	97673.83545
29	113176.5562	97673.83545
30	113170.6069	97674.90567
31	113169.4406	97674.06793
32	113168.2915	97666.30671
33	113166.8521	97665.28588
34	113264.4271	97788.3953
35	113266.0826	97788.18319
36	113269.0116	97783.72877
37	113268.7145	97782.62577
38	113266.592	97783.00758
39	113251.9454	97773.57913
40	113251.6466	97772.19579
41	113257.534	97763.07914
42	113257.5769	97762.06726
43	113256.9471	97760.88245
44	113257.2142	97762.23788
45	113257.0687	97762.98067
46	113252.0731	97770.5778
47	113250.4453	97770.8102
48	113250.41	97773.27721
49	113248.25	97776.85141
50	113247.0432	97777.27059

51	113246.4622	97777.05285
52	113247.2365	97778.18379
53	113247.3094	97779.18858
54	113241.2402	97791.57992
55	113240.0516	97791.70718
56	113147.1287	97720.0784
57	113149.0943	97718.85916
58	113149.5275	97718.28802
59	113154.3884	97701.53392
60	113154.3438	97700.85371
61	113152.8439	97697.43289
62	113154.827	97700.5954
63	113162.7267	97708.32754
64	113163.4289	97708.61289
65	113164.3283	97708.61047
66	113165.3114	97709.66309
67	113165.3003	97709.90542
68	113165.6239	97710.68864
69	113172.2369	97716.74374
70	113173.1969	97716.96484
71	113174.4366	97716.59676
72	113175.3746	97716.79838
73	113175.595	97716.98863
74	113176.2833	97717.231
75	113185.5773	97716.90652
76	113189.6577	97718.53011
77	113190.5818	97718.43317
78	113191.414	97717.87871
79	113191.3838	97719.11774
80	113191.7568	97719.92141
81	113193.9547	97721.68895
82	113196.2475	97725.54608
83	113196.9671	97726.02526
84	113209.2615	97727.76415
85	113210.0042	97727.57205
86	113211.5393	97726.41292
87	113212.3492	97727.81386
88	113213.0749	97728.30349
89	113220.5556	97729.36154
90	113221.4147	97730.31046
91	113221.5496	97733.5783
92	113222.3584	97734.13649
93	113213.4594	97745.50725
94	113212.5133	97745.87828
95	113210.7273	97745.59142
96	113214.2822	97749.5315
97	113222.8332	97754.90764
98	113223.7827	97754.96983
99	113224.856	97754.47699
100	113239.498	97763.79415

101	113235.6491	97768.48602
102	113235.4671	97769.75919
103	113236.5961	97769.04947
104	113246.3268	97775.51016
105	113246.6091	97777.21955
106	113147.1266	97736.17742
107	113148.6226	97737.37952
108	113148.7934	97741.28998
109	113149.7795	97742.24623
110	113153.4843	97742.29452
111	113153.3963	97742.95119
112	113154.0444	97744.02344
113	113154.2567	97744.10095
114	113155.0028	97744.07675
115	113167.0889	97738.75241
116	113167.6389	97737.53475
117	113166.3843	97733.58194
118	113166.2675	97731.18897
119	113166.3049	97730.38521
120	113166.1539	97729.8085
121	113165.5406	97728.82783
122	113166.3455	97729.4611
123	113166.7249	97730.31509
124	113166.6829	97730.9295
125	113166.7089	97732.3825
126	113166.7868	97733.60199
127	113168.3457	97738.28094
128	113169.6957	97740.69396
129	113171.3573	97742.71778
130	113172.451	97743.54336
131	113172.8484	97744.32634
132	113172.867	97745.55022
133	113173.6669	97744.99556
134	113174.6599	97744.91129
135	113176.5277	97745.78374
136	113178.8384	97746.35456
137	113180.8184	97746.66917
138	113183.1291	97746.66917
139	113184.9205	97746.33186
140	113186.7638	97745.86483
141	113188.9187	97744.98265
142	113189.0195	97744.90204
143	113190.1663	97744.83035
144	113191.1774	97745.44968
145	113190.8541	97744.39964
146	113191.1699	97743.33698
147	113192.9948	97741.81718
148	113194.6859	97739.55141
149	113195.8023	97737.63137
150	113196.7472	97734.86122

121

151	113197.4479	97734.21475
152	113198.6062	97733.92103
153	113146.4739	97729.16259
154	113147.1887	97729.07274
155	113148.0638	97728.09836
156	113148.1644	97722.44819
157	113147.307	97720.13128
158	113148.3278	97722.04408
159	113148.4454	97722.53376
160	113148.3232	97729.00977
161	113148.3815	97734.67439
162	113148.0322	97735.44414
163	113147.1637	97736.18811
164	113148.3687	97737.48871
165	113148.5769	97743.48892
166	113148.4192	97744.06356
167	113146.2082	97747.51008
168	113145.7573	97747.89059
169	113140.6223	97750.07084
170	113139.8276	97750.06516
171	113138.8465	97749.63193
172	113138.1739	97750.84826
173	113138.8553	97752.31045
174	113140.1514	97752.809
175	113146.3285	97750.19565
176	113147.0366	97750.16867
177	113153.9301	97752.48412
178	113163.424	97756.7537
179	113163.9674	97757.36442
180	113164.2953	97758.40207
181	113165.2984	97757.87348
182	113166.1401	97757.83135
183	113183.2525	97764.76462
184	113183.8557	97765.4861
185	113184.0805	97766.55785
186	113185.285	97765.97541
187	113186.0788	97765.94214
188	113191.5246	97768.03328
189	113192.7891	97767.52283
190	113194.2208	97764.45683
191	113194.2338	97763.63961
192	113192.5351	97759.67836
193	113193.7381	97758.32539
194	113193.9167	97758.37829
195	113193.4824	97759.9139
196	113193.5365	97760.60459
197	113196.3376	97766.68217
198	113196.8883	97767.19752
199	113199.5282	97768.20792
200	113200.78	97767.72142

201	113201.1862	97766.9096
202	113201.2518	97766.18201
203	113200.7859	97764.58552
204	113202.226	97763.8659
205	113202.6634	97763.43807
206	113207.7992	97753.70592
207	113207.6771	97752.59199
208	113206.9632	97751.75111
209	113209.8212	97751.71402
210	113210.3879	97751.88122
211	113220.2328	97758.42747
212	113220.6596	97759.06395
213	113220.9895	97760.71255
214	113224.8613	97754.44967
215	113239.5398	97763.84975
216	113177.9836	97672.91826
217	113178.0315	97672.95393
218	113167.6091	97690.53535
219	113167.6014	97690.53602
220	113241.5037	97790.61954
221	113242.1514	97789.36695
222	113242.302	97789.42778
223	113241.6651	97790.7028
224	113241.5037	97790.61954
225	113238.5681	97764.82436
226	113238.5154	97764.79007

Приложение 5

**Копия письма ООО «КСК-ЭлектроПроект» № 6073 от
11.07.2023 г. с обоснованием отсутствия градостроительного
плана земельного участка**

Исх. № 6073 от 11.07.2023
На № от 20 г.

*О реконструкции наружного освещения
парков, садов и скверов Санкт-Петербурга: сквер
Шевченко на пл. Шевченко*

**Заместителю директора
ФГБУН «Институт истории материальной
культуры» Российской академии наук
Соловьевой Н. Ф.
ооа@archeo.ru**

Уважаемая Наталья Федоровна!

В целях проведения научно-исследовательского археологического обследования территории объекта «Реконструкция наружного освещения парков, садов и скверов Санкт-Петербурга, сквер Шевченко на пл. Шевченко», сообщаем следующее:

1. Объект «Реконструкция наружного освещения парков, садов и скверов Санкт-Петербурга, сквер Шевченко на пл. Шевченко» является линейным объектом (п. 10.1 ст. 1 «Градостроительный кодекс Российской Федерации» от 29.12.2004 №190-ФЗ);
2. В соответствии с ч. 5, п. 3 ст. 41 Градостроительного кодекса Российской Федерации для линейных объектов подготовка документации по планировке территории в целях размещения объекта капитального строительства является обязательной (за исключением случая, если размещение линейного объекта планируется осуществлять на землях или земельных участках, находящихся в государственной или муниципальной собственности, и для размещения такого линейного объекта не требуются предоставление земельных участков, находящихся в государственной или муниципальной собственности, и установление сервитутов). В соответствии с п. 4 ст. 41 Градостроительного кодекса Российской Федерации видами документации по планировке территории являются проект планировки территории и проект межевания территории, градостроительный план земельного участка не является документацией по планировке территории и не разрабатывается.

Генеральный директор

А.А. Архипов

*Исп. Плюта Ю.П.
тел.: 331-12-80
8-911-934-35-95
e-mail: Yuri.Pliuta@ksk.ru*

Приложение 6

**Копия письма ООО «КСК-ЭлектроПроект» с обоснованием
отсутствия Выписок из Единого государственного реестра
недвижимости об объекте недвижимости**

Заместителю директора
ФГБУН «Институт истории
материальной культуры»
Российской академии наук

Н.Ф. Соловьевой

Уважаемая Наталья Федоровна!

В целях проведения научно-исследовательских работ в виде историко-культурного научного археологического обследования (разведки) с целью проведения государственной историко-культурно экспертизы земельного участка по объекту: "Реконструкция наружного освещения парков, садов и скверов Санкт-Петербурга, сквер Шевченко на пл. Шевченко", сообщаем следующее:

Объект находится в границах кадастровых кварталов:

78:07:0003127

Генеральный директор
ООО «КСК-ЭлектроПроект»



А.А. Архипов

Приложение 9

Сведения об экспертах

Сведения об экспертах:

Фамилия, имя, отчество	Лазаретов Игорь Павлович
Образование	высшее
Специальность	история
Ученая степень (звание)	кандидат исторических наук
Стаж работы	35 лет
Место работы и должность	ст.н.с. ИИМК РАН
Реквизиты аттестации	<p>Государственный эксперт по проведению историко-культурной экспертизы (приказ Министерства культуры Российской Федерации № 1537 от 17.09.2021 г. «Об утверждении статуса аттестованного эксперта по проведению государственной историко-культурной экспертизы» (п. 13))</p> <p>Объекты экспертизы:</p> <ul style="list-style-type: none"> - выявленные объекты культурного наследия в целях обоснования целесообразности включения данных объектов в реестр; - документы, обосновывающие включение объектов культурного наследия в реестр; - документы, обосновывающие исключение объектов культурного наследия из реестра; - земли, подлежащие воздействию земляных, строительных, мелиоративных, хозяйственных работ, предусмотренных статьей 25 Лесного кодекса Российской Федерации работ по использованию лесов (за исключением работ, указанных в пунктах 3, 4 и 7 части 1 статьи 25 Лесного кодекса Российской Федерации) и иных работ, в случае, если орган охраны объектов культурного наследия не имеет данных об отсутствии на указанных землях объектов культурного наследия, включенных в реестр, выявленных объектов культурного наследия либо объектов, обладающих признаками объекта культурного наследия; - документация, за исключением научных отчетов о выполненных археологических полевых работах, содержащая результаты исследований, в соответствии с которыми определяется наличие или отсутствие объектов, обладающих признаками объекта культурного наследия, на земельных участках, подлежащих воздействию земляных, строительных, мелиоративных, хозяйственных работ, работ по использованию лесов и иных работ;

	<ul style="list-style-type: none"> - документация или разделы документации, обосновывающие меры по обеспечению сохранности объекта культурного наследия, включенного в реестр, выявленного объекта культурного наследия либо объекта, обладающего признаками объекта культурного наследия, при проведении земляных, мелиоративных, хозяйственных работ, указанных в настоящей статье работ по использованию лесов и иных работ в границах территории объекта культурного наследия либо на земельном участке, непосредственно связанном с земельным участком в границах территории объекта культурного наследия
Фамилия, имя, отчество	Поляков Андрей Владимирович
Образование	высшее
Специальность	история
Ученая степень (звание)	доктор исторических наук
Стаж работы	21 год
Место работы и должность	ст.н.с. ИИМК РАН, и.о. директора ИИМК РАН
Реквизиты аттестации	<p>Государственный эксперт по проведению историко-культурной экспертизы (приказ Министерства культуры Российской Федерации № 1668 от 11.10.2021 г. «Об утверждении статуса аттестованного эксперта по проведению государственной историко-культурной экспертизы» (п. 23))</p> <p>Объекты экспертизы:</p> <ul style="list-style-type: none"> - выявленные объекты культурного наследия в целях обоснования целесообразности включения данных объектов в реестр; - документы, обосновывающие включение объектов культурного наследия в реестр; - документы, обосновывающие исключение объектов культурного наследия из реестра; - земли, подлежащие воздействию земляных, строительных, мелиоративных, хозяйственных работ, предусмотренных статьей 25 Лесного кодекса Российской Федерации работ по использованию лесов (за исключением работ, указанных в пунктах 3, 4 и 7 части 1 статьи 25 Лесного кодекса Российской Федерации) и иных работ, в случае, если указанные земли расположены в границах территорий, утвержденных в

	<p>соответствии с пунктом 34.2 пункта 1 статьи 9 Федерального закона;</p> <ul style="list-style-type: none"> - документация или разделы документации, обосновывающие меры по обеспечению сохранности объекта культурного наследия, включенного в реестр, выявленного объекта культурного наследия либо объекта, обладающего признаками объекта культурного наследия, при проведении земляных, мелиоративных, хозяйственных работ, указанных в настоящей статье работ, указанных в статье 30 Федерального закона работ по использованию лесов и иных работ в границах территории объекта культурного наследия либо на земельном участке, непосредственно связанном с земельным участком в границах территории объекта культурного наследия; - документация, за исключением научных отчетов о выполненных археологических полевых работах, содержащая результаты исследований, в соответствии с которыми определяется наличие или отсутствие объектов, обладающих признаками объекта культурного наследия, на земельных участках, подлежащих воздействию земляных, строительных, мелиоративных, хозяйственных работ, указанных в статье 30 Федерального закона работ по использованию лесов и иных работ;
Фамилия, имя, отчество	Садыков Тимур Рашитович
Образование	высшее
Специальность	история
Ученая степень (звание)	-
Стаж работы	11 лет
Место работы и должность	и.о. м.н.с. ИИМК РАН
Реквизиты аттестации	<p>Государственный эксперт по проведению историко-культурной экспертизы (приказ Министерства культуры Российской Федерации № 235 от 01.03.2022 г. «Об утверждении статуса аттестованного эксперта по проведению государственной историко-культурной экспертизы» (п. 25))</p> <p>Объекты экспертизы:</p>

	<ul style="list-style-type: none"> - выявленные объекты культурного наследия в целях обоснования целесообразности включения данных объектов в реестр; - документы, обосновывающие включение объектов культурного наследия в реестр;
Фамилия, имя, отчество	Соловьев Сергей Львович
Образование	высшее
Специальность	история
Ученая степень (звание)	кандидат исторических наук
Стаж работы	44 года
Место работы и должность	и.о. ст.н.с. ИИМК РАН
Реквизиты аттестации	<p>Государственный эксперт по проведению историко-культурной экспертизы (приказ Министерства культуры Российской Федерации № 235 от 01.03.2022 г. «Об утверждении статуса аттестованного эксперта по проведению государственной историко-культурной экспертизы» (п. 2б))</p> <p>Объекты экспертизы:</p> <ul style="list-style-type: none"> - выявленные объекты культурного наследия в целях обоснования целесообразности включения данных объектов в реестр; - документы, обосновывающие включение объектов культурного наследия в реестр; - документы, обосновывающие исключение объектов культурного наследия из реестра; - земли, подлежащие воздействию земляных, строительных, мелиоративных, хозяйственных работ, предусмотренных статьей 25 Лесного кодекса Российской Федерации работ по использованию лесов (за исключением работ, указанных в пунктах 3, 4 и 7 части 1 статьи 25 Лесного кодекса Российской Федерации) и иных работ, в случае, если указанные земли расположены в границах территорий, утвержденных в соответствии с пунктом 34.2 пункта 1 статьи 9 Федерального закона; - документация или разделы документации, обосновывающие меры по обеспечению сохранности объекта культурного наследия, включенного в реестр, выявленного объекта культурного наследия либо объекта, обладающего

	<p>признаками объекта культурного наследия, при проведении земляных, мелиоративных, хозяйственных работ, указанных в настоящей статье работ, указанных в статье 30 Федерального закона работ по использованию лесов и иных работ в границах территории объекта культурного наследия либо на земельном участке, непосредственно связанном с земельным участком в границах территории объекта культурного наследия;</p> <ul style="list-style-type: none"> - документация, за исключением научных отчетов о выполненных археологических полевых работах, содержащая результаты исследований, в соответствии с которыми определяется наличие или отсутствие объектов, обладающих признаками объекта культурного наследия, на земельных участках, подлежащих воздействию земляных, строительных, мелиоративных, хозяйственных работ, указанных в статье 30 Федерального закона работ по использованию лесов и иных работ
Фамилия, имя, отчество	Субботин Андрей Викторович
Образование	высшее
Специальность	история
Ученая степень (звание)	кандидат исторических наук
Стаж работы	46 лет
Место работы и должность	ст.н.с. ИИМК РАН
Реквизиты аттестации	<p>Государственный эксперт по проведению историко-культурной экспертизы (приказ Министерства культуры Российской Федерации № 1668 от 11.10.2021 г. «Об утверждении статуса аттестованного эксперта по проведению государственной историко-культурной экспертизы» (п. 26))</p> <p>Объекты экспертизы:</p> <ul style="list-style-type: none"> - выявленные объекты культурного наследия в целях обоснования целесообразности включения данных объектов в реестр; - документы, обосновывающие включение объектов культурного наследия в реестр; - документы, обосновывающие исключение объектов культурного наследия из реестра; - земли, подлежащие воздействию земляных, строительных, мелиоративных, хозяйственных

	<p>работ, предусмотренных статьей 25 Лесного кодекса Российской Федерации работ по использованию лесов (за исключением работ, указанных в пунктах 3, 4 и 7 части 1 статьи 25 Лесного кодекса Российской Федерации) и иных работ, в случае, если указанные земли расположены в границах территорий, утвержденных в соответствии с пунктом 34.2 пункта 1 статьи 9 Федерального закона;</p> <ul style="list-style-type: none"> - документация или разделы документации, обосновывающие меры по обеспечению сохранности объекта культурного наследия, включенного в реестр, выявленного объекта культурного наследия либо объекта, обладающего признаками объекта культурного наследия, при проведении земляных, мелиоративных, хозяйственных работ, указанных в настоящей статье работ, указанных в статье 30 Федерального закона работ по использованию лесов и иных работ в границах территории объекта культурного наследия либо на земельном участке, непосредственно связанном с земельным участком в границах территории объекта культурного наследия; - документация, за исключением научных отчетов о выполненных археологических полевых работах, содержащая результаты исследований, в соответствии с которыми определяется наличие или отсутствие объектов, обладающих признаками объекта культурного наследия, на земельных участках, подлежащих воздействию земляных, строительных, мелиоративных, хозяйственных работ, указанных в статье 30 Федерального закона работ по использованию лесов и иных работ
Фамилия, имя, отчество	Тарасов Алексей Юрьевич
Образование	высшее
Специальность	история, археология
Ученая степень (звание)	кандидат исторических наук
Стаж работы	20 лет
Место работы и должность	н.с. ИИМК РАН
Реквизиты аттестации	Государственный эксперт по проведению историко-культурной экспертизы (приказ Министерства культуры Российской Федерации

№ 997 от 17.07.2019 г. «Об утверждении статуса аттестованного эксперта по проведению государственной историко-культурной экспертизы» (п. 29))

Объекты экспертизы:

- выявленные объекты культурного наследия в целях обоснования целесообразности включения данных объектов в реестр;
- земли, подлежащие воздействию земляных, строительных, мелиоративных, хозяйственных работ, предусмотренных статьей 25 Лесного кодекса Российской Федерации работ по использованию лесов (за исключением работ, указанных в пунктах 3, 4 и 7 части 1 статьи 25 Лесного кодекса Российской Федерации) и иных работ, в случае, если указанные земли расположены в границах территорий, утвержденных в соответствии с пунктом 34.2 статьи 9 Федерального закона № 73-ФЗ;
- документы, обосновывающие включение объектов культурного наследия в реестр;
- документы, обосновывающие исключение объектов культурного наследия из реестра;
- документация, за исключением научных отчетов о выполненных археологических полевых работах, содержащая результаты исследований, в соответствии с которыми определяется наличие или отсутствие объектов, обладающих признаками объекта культурного наследия, на земельных участках, подлежащих воздействию земляных, строительных, мелиоративных, хозяйственных работ, указанных в статье 30 Федерального закона № 73-ФЗ работ по использованию лесов и иных работ;
- документация или разделы документации, обосновывающие меры по обеспечению сохранности объекта культурного наследия, включенного в реестр, выявленного объекта культурного наследия либо объекта, обладающего признаками объекта культурного наследия, при проведении земляных, мелиоративных, хозяйственных работ, указанных в настоящей статье работ по использованию лесов и иных работ в границах территории объекта культурного наследия либо на земельном участке, непосредственно связанном с земельным участком в границах территории объекта культурного наследия.

Приложение 10

**Выдержки из приказа № 997 от 17.07.2019 г.
«Об утверждении статуса аттестованного эксперта по
проведению государственной историко-культурной
экспертизы»**



МИНИСТЕРСТВО КУЛЬТУРЫ
РОССИЙСКОЙ ФЕДЕРАЦИИ

ПРИКАЗ

17 июня 2019

Москва

№ 997

Об аттестации экспертов по проведению государственной историко-культурной экспертизы

В соответствии с Федеральным законом от 25 июня 2002 г. № 73-ФЗ «Об объектах культурного наследия (памятниках истории и культуры) народов Российской Федерации», с пунктом 9 Положения о государственной историко-культурной экспертизе, утвержденного постановлением Правительства Российской Федерации от 15 июля 2009 г. № 569, Положением о порядке аттестации экспертов по проведению государственной историко-культурной экспертизы, утвержденным приказом Минкультуры России от 26 августа 2010 г. № 563 (в редакции приказа Минкультуры России от 17 октября 2011 г. № 1003), руководствуясь Положением об аттестационной комиссии Минкультуры России, утвержденным приказом Минкультуры России от 29 декабря 2011 г. № 1276, протоколом заседания аттестационной комиссии Минкультуры России от 25 июня 2019 г., п р и к а з ы в а ю:

1. Аттестовать экспертов по проведению государственной историко-культурной экспертизы согласно приложению к настоящему приказу.

2. Департаменту государственной охраны культурного наследия (Р.А.Рыбало) обеспечить размещение информации об аттестованных экспертах на официальном сайте Минкультуры России в сети Интернет.

3. Контроль за исполнением настоящего приказа оставляю за собой.

Заместитель Министра



С.Г.Обрывалин

Приложение

Утверждено приказом
Министерства культуры
Российской Федерации

от «17» июля 2019 г. № 997

Аттестованные эксперты по проведению
государственной историко-культурной экспертизы

№ п/п	Фамилия, имя, отчество соискателя	Объекты экспертизы
1.	Авксентьева Ольга Николаевна	<ul style="list-style-type: none"> - выявленные объекты культурного наследия в целях обоснования целесообразности включения данных объектов в реестр; - документы, обосновывающие включение объектов культурного наследия в реестр; - документы, обосновывающие изменение категории историко-культурного значения объекта культурного наследия; - проекты зон охраны объекта культурного наследия; - проектная документация на проведение работ по сохранению объектов культурного наследия; - документация или разделы документации, обосновывающие меры по обеспечению сохранности объекта культурного наследия, включенного в реестр, выявленного объекта культурного наследия либо объекта, обладающего признаками объекта культурного наследия, при проведении земляных, мелиоративных, хозяйственных работ, указанных в статье 30 Федерального закона от 25.06.2002 № 73-ФЗ «Об объектах культурного наследия (памятниках истории и культуры) народов Российской Федерации» (далее – Федеральный закон № 73-ФЗ) работ по использованию лесов и иных работ в границах территории объекта культурного наследия либо на земельном участке,

		земельным участком в границах территории объекта культурного наследия.
28.	Старцева Татьяна Сергеевна	<ul style="list-style-type: none"> - выявленные объекты культурного наследия в целях обоснования целесообразности включения данных объектов в реестр; - документы, обосновывающие включение объектов культурного наследия в реестр; - документы, обосновывающие исключение объектов культурного наследия из реестра; - документы, обосновывающие изменение категории историко-культурного значения объекта культурного наследия; - документы, обосновывающие отнесение объекта культурного наследия к историко-культурным заповедникам, особо ценным объектам культурного наследия народов Российской Федерации либо объектам всемирного культурного и природного наследия; - проектная документация на проведение работ по сохранению объектов культурного наследия; - документация или разделы документации, обосновывающие меры по обеспечению сохранности объекта культурного наследия, включенного в реестр, выявленного объекта культурного наследия либо объекта, обладающего признаками объекта культурного наследия, при проведении земляных, мелиоративных, хозяйственных работ, указанных в статье 30 Федерального закона № 73-ФЗ работ по использованию лесов и иных работ в границах территории объекта культурного наследия либо на земельном участке, непосредственно связанном с земельным участком в границах территории объекта культурного наследия.
29.	Тарасов Алексей Юрьевич	<ul style="list-style-type: none"> - выявленные объекты культурного наследия в целях обоснования целесообразности включения данных объектов в реестр; - земли, подлежащие воздействию земляных, строительных, мелиоративных, хозяйственных работ, предусмотренных статьей 25 Лесного кодекса Российской Федерации работ по использованию лесов (за исключением работ, указанных в пунктах 3, 4 и 7 части 1 статьи 25 Лесного кодекса Российской Федерации) и иных

		<p>работ, в случае, если указанные земли расположены в границах территорий, утвержденных в соответствии с пунктом 34.2 пункта 1 статьи 9 Федерального закона № 73-ФЗ;</p> <ul style="list-style-type: none"> - документы, обосновывающие включение объектов культурного наследия в реестр; - документы, обосновывающие исключение объектов культурного наследия из реестра; - документация, за исключением научных отчетов о выполненных археологических полевых работах, содержащая результаты исследований, в соответствии с которыми определяется наличие или отсутствие объектов, обладающих признаками объекта культурного наследия, на земельных участках, подлежащих воздействию земляных, строительных, мелиоративных, хозяйственных работ, указанных в статье 30 Федерального закона № 73-ФЗ работ по использованию лесов и иных работ; - документация или разделы документации, обосновывающие меры по обеспечению сохранности объекта культурного наследия, включенного в реестр, выявленного объекта культурного наследия либо объекта, обладающего признаками объекта культурного наследия, при проведении земляных, мелиоративных, хозяйственных работ, указанных в статье 30 Федерального закона № 73-ФЗ работ по использованию лесов и иных работ в границах территории объекта культурного наследия либо на земельном участке, непосредственно связанном с земельным участком в границах территории объекта культурного наследия.
30.	Титова Светлана Валентиновна	<ul style="list-style-type: none"> - документы, обосновывающие изменение категории историко-культурного значения объекта культурного наследия.
31.	Тихонов Виктор Евгеньевич	<ul style="list-style-type: none"> - выявленные объекты культурного наследия в целях обоснования целесообразности включения данных объектов в реестр; - документы, обосновывающие включение объектов культурного наследия в реестр; - документы, обосновывающие исключение объектов культурного наследия из реестра;

		<p>признаками объекта культурного наследия, при проведении земляных, мелиоративных, хозяйственных работ, указанных в статье 30 Федерального закона № 73-ФЗ работ по использованию лесов и иных работ в границах территории объекта культурного наследия либо на земельном участке, непосредственно связанном с земельным участком в границах территории объекта культурного наследия.</p>
37.	Яндовский Виктор Эдуардович	<ul style="list-style-type: none"> - выявленные объекты культурного наследия в целях обоснования целесообразности включения данных объектов в реестр; - документы, обосновывающие включение объектов культурного наследия в реестр; - документы, обосновывающие изменение категории историко-культурного значения объекта культурного наследия; - документы, обосновывающие отнесение объекта культурного наследия к историко-культурным заповедникам, особо ценным объектам культурного наследия народов Российской Федерации либо объектам всемирного культурного и природного наследия; - проекты зон охраны объекта культурного наследия; - проектная документация на проведение работ по сохранению объектов культурного наследия. - документация, обосновывающая границы защитной зоны объекта культурного наследия.
38.	Яровой Илья Юрьевич	<ul style="list-style-type: none"> - выявленные объекты культурного наследия в целях обоснования целесообразности включения данных объектов в реестр; - документы, обосновывающие включение объектов культурного наследия в реестр; - документы, обосновывающие исключение объектов культурного наследия из реестра; - документы, обосновывающие изменение категории историко-культурного значения объекта культурного наследия; - документы, обосновывающие отнесение объекта культурного наследия к историко-культурным заповедникам, особо ценным объектам культурного наследия народов Российской Федерации

		<p>Федерации либо объектам всемирного культурного и природного наследия;</p> <ul style="list-style-type: none">- документация, за исключением научных отчетов о выполненных археологических полевых работах, содержащая результаты исследований, в соответствии с которыми определяется наличие или отсутствие объектов, обладающих признаками объекта культурного наследия, на земельных участках, подлежащих воздействию земляных, строительных, мелиоративных, хозяйственных работ, указанных в статье 30 Федерального закона № 73-ФЗ работ по использованию лесов и иных работ;- документация или разделы документации, обосновывающие меры по обеспечению сохранности объекта культурного наследия, включенного в реестр, выявленного объекта культурного наследия либо объекта, обладающего признаками объекта культурного наследия, при проведении земляных, мелиоративных, хозяйственных работ, указанных в статье 30 Федерального закона № 73-ФЗ работ по использованию лесов и иных работ в границах территории объекта культурного наследия либо на земельном участке, непосредственно связанном с земельным участком в границах территории объекта культурного наследия.
--	--	---

Приложение 11

**Выдержки из приказа № 1537 от 17.09.2021 г г.
«Об утверждении статуса аттестованного эксперта по
проведению государственной историко-культурной
экспертизы»**



**МИНИСТЕРСТВО КУЛЬТУРЫ
РОССИЙСКОЙ ФЕДЕРАЦИИ**

ПРИКАЗ

от 17 сентября 2021 г.

Москва

№ 1537

**Об аттестации экспертов по проведению государственной
историко-культурной экспертизы**

В соответствии с Федеральным законом от 25 июня 2002 г. № 73-ФЗ «Об объектах культурного наследия (памятниках истории и культуры) народов Российской Федерации», пунктом 9 Положения о государственной историко-культурной экспертизе, утвержденного постановлением Правительства Российской Федерации от 15 июля 2009 г. № 569, Положением о порядке аттестации экспертов по проведению государственной историко-культурной экспертизы, утвержденным приказом Минкультуры России от 26 августа 2010 г. № 563 (в редакции приказа Минкультуры России от 17 октября 2011 г. № 1003), руководствуясь Положением об аттестационной комиссии Минкультуры России, утвержденным приказом Минкультуры России от 29 декабря 2011 г. № 1276, протоколом заседания аттестационной комиссии Министерства культуры Российской Федерации по аттестации экспертов по проведению государственной историко-культурной экспертизы от 03 сентября 2021 г.,
п р и к а з ы в а ю:

1. Аттестовать экспертов по проведению государственной историко-культурной экспертизы согласно приложению к настоящему приказу.

2. Департаменту государственной охраны культурного наследия (Р.А.Рыбало) обеспечить размещение информации об аттестованных экспертах на официальном сайте Минкультуры России в сети Интернет.

3. Контроль за исполнением настоящего приказа оставляю за собой.

Первый заместитель Министра



С.Г.Обрывалин

Приложение
к приказу Министерства культуры
Российской Федерации
от «17» сентября 2021 г.
№ 1537

**Аттестованные эксперты по проведению
государственной историко-культурной экспертизы**

№ п/ п	Фамилия, имя, отчество соискателя	Решение о присвоении статуса аттестованного эксперта:
1.	Аврутов Юрий Иосифович	<ul style="list-style-type: none"> - выявленные объекты культурного наследия в целях обоснования целесообразности включения данных объектов в реестр; - документы, обосновывающие включение объектов культурного наследия в реестр; - документы, обосновывающие исключение объектов культурного наследия из реестра; - документы, обосновывающие изменение категории историко-культурного значения объекта культурного наследия; - документы, обосновывающие отнесение объекта культурного наследия к историко-культурным заповедникам, особо ценным объектам культурного наследия народов Российской Федерации либо объектам всемирного культурного и природного наследия; - проектная документация на проведение работ по сохранению объектов культурного наследия; - документация или разделы документации, обосновывающие меры по обеспечению сохранности объекта культурного наследия, включенного в реестр, выявленного объекта культурного наследия либо объекта, обладающего признаками объекта культурного наследия, при проведении земляных, мелиоративных, хозяйственных работ, указанных в статье 30 Федерального закона работ по использованию лесов и иных работ в границах территории объекта культурного наследия либо на земельном участке, непосредственно связанном с земельным участком в границах территории объекта культурного наследия;

		<ul style="list-style-type: none"> - проектная документация на проведение работ по сохранению объектов культурного наследия; - документация или разделы документации, обосновывающие меры по обеспечению сохранности объекта культурного наследия, включенного в реестр, выявленного объекта культурного наследия либо объекта, обладающего признаками объекта культурного наследия, при проведении земляных, мелиоративных, хозяйственных работ, указанных в статье 30 Федерального закона работ по использованию лесов и иных работ в границах территории объекта культурного наследия либо на земельном участке, непосредственно связанном с земельным участком в границах территории объекта культурного наследия.
13.	Лазаретов Игорь Павлович	<ul style="list-style-type: none"> - выявленные объекты культурного наследия в целях обоснования целесообразности включения данных объектов в реестр; - документы, обосновывающие включение объектов культурного наследия в реестр; - документы, обосновывающие исключение объектов культурного наследия из реестра; - земли, подлежащие воздействию земляных, строительных, мелиоративных, хозяйственных работ, предусмотренных статьей 25 Лесного кодекса Российской Федерации работ по использованию лесов (за исключением работ, указанных в пунктах 3, 4 и 7 части 1 статьи 25 Лесного кодекса Российской Федерации) и иных работ, в случае, если указанные земли расположены в границах территорий, утвержденных в соответствии с пунктом 34.2 пункта 1 статьи 9 Федерального закона; - документация или разделы документации, обосновывающие меры по обеспечению сохранности объекта культурного наследия, включенного в реестр, выявленного объекта культурного наследия либо объекта, обладающего признаками объекта культурного наследия, при проведении земляных, мелиоративных, хозяйственных работ, указанных в статье 30 Федерального закона работ по использованию лесов и иных работ в границах территории объекта культурного наследия либо на земельном участке, непосредственно связанном с земельным участком в границах территории объекта культурного наследия;

		<ul style="list-style-type: none"> - документация, за исключением научных отчетов о выполненных археологических полевых работах, содержащая результаты исследований, в соответствии с которыми определяется наличие или отсутствие объектов, обладающих признаками объекта культурного наследия, на земельных участках, подлежащих воздействию земляных, строительных, мелиоративных, хозяйственных работ, указанных в статье 30 Федерального закона работ по использованию лесов и иных работ.
14.	Лапшин Андрей Сергеевич	<ul style="list-style-type: none"> - выявленные объекты культурного наследия в целях обоснования целесообразности включения данных объектов в реестр; - документы, обосновывающие включение объектов культурного наследия в реестр; - земли, подлежащие воздействию земляных, строительных, мелиоративных, хозяйственных работ, предусмотренных статьей 25 Лесного кодекса Российской Федерации работ по использованию лесов (за исключением работ, указанных в пунктах 3, 4 и 7 части 1 статьи 25 Лесного кодекса Российской Федерации) и иных работ, в случае, если указанные земли расположены в границах территорий, утвержденных в соответствии с пунктом 34.2 пункта 1 статьи 9 Федерального закона; - документация, за исключением научных отчетов о выполненных археологических полевых работах, содержащая результаты исследований, в соответствии с которыми определяется наличие или отсутствие объектов, обладающих признаками объекта культурного наследия, на земельных участках, подлежащих воздействию земляных, строительных, мелиоративных, хозяйственных работ, указанных в статье 30 Федерального закона работ по использованию лесов и иных работ.
15.	Малихова Наталья Геннадьевна	<ul style="list-style-type: none"> - проектная документация на проведение работ по сохранению объектов культурного наследия; - документация или разделы документации, обосновывающие меры по обеспечению сохранности объекта культурного наследия, включенного в реестр, выявленного объекта культурного наследия либо объекта, обладающего признаками объекта культурного наследия, при проведении земляных, мелиоративных, хозяйственных работ, указанных в статье 30 Федерального закона работ по

Приложение 12

**Выдержки из приказа № 1668 от 11.10.2021 г.
«Об утверждении статуса аттестованного эксперта по
проведению государственной историко-культурной
экспертизы»**



**МИНИСТЕРСТВО КУЛЬТУРЫ
РОССИЙСКОЙ ФЕДЕРАЦИИ**

ПРИКАЗ

от 11 октября 2021

Москва

№ 1668

**Об аттестации экспертов по проведению государственной
историко-культурной экспертизы**

В соответствии с Федеральным законом от 25 июня 2002 г. № 73-ФЗ «Об объектах культурного наследия (памятниках истории и культуры) народов Российской Федерации», пунктом 9 Положения о государственной историко-культурной экспертизе, утвержденного постановлением Правительства Российской Федерации от 15 июля 2009 г. № 569, Положением о порядке аттестации экспертов по проведению государственной историко-культурной экспертизы, утвержденным приказом Минкультуры России от 26 августа 2010 г. № 563 (в редакции приказа Минкультуры России от 17 октября 2011 г. № 1003), руководствуясь Положением об аттестационной комиссии Минкультуры России, утвержденным приказом Минкультуры России от 29 декабря 2011 г. № 1276, протоколом заседания аттестационной комиссии Министерства культуры Российской Федерации по аттестации экспертов по проведению государственной историко-культурной экспертизы от 29 сентября 2021 г.,
п р и к а з ы в а ю:

1. Аттестовать экспертов по проведению государственной историко-культурной экспертизы согласно приложению к настоящему приказу.

2. Департаменту государственной охраны культурного наследия (Р.А.Рыбало) обеспечить размещение информации об аттестованных экспертах на официальном сайте Минкультуры России в сети Интернет.

3. Контроль за исполнением настоящего приказа оставляю за собой.

Первый заместитель Министра



С.Г.Обрывалин

Приложение
к приказу Министерства культуры
Российской Федерации
от « 11 » сентября 2021 г.
№ 1668

Аттестованные эксперты по проведению
государственной историко-культурной экспертизы

№ п/ п	Фамилия, имя, отчество соискателя	Решение о присвоении статуса аттестованного эксперта:
1.	Абуханов Абдурахман Залимханович	<ul style="list-style-type: none"> - выявленные объекты культурного наследия в целях обоснования целесообразности включения данных объектов в реестр; - документы, обосновывающие включение объектов культурного наследия в реестр; - проектная документация на проведение работ по сохранению объектов культурного наследия; - документация или разделы документации, обосновывающие меры по обеспечению сохранности объекта культурного наследия, включенного в реестр, выявленного объекта культурного наследия либо объекта, обладающего признаками объекта культурного наследия, при проведении земляных, мелиоративных, хозяйственных работ, указанных в статье 30 Федерального закона от 25.06.2002 № 73-ФЗ «Об объектах культурного наследия (памятниках истории и культуры) народов Российской Федерации» (далее – Федеральный закон) работ по использованию лесов и иных работ в границах территории объекта культурного наследия либо на земельном участке, непосредственно связанном с земельным участком в границах территории объекта культурного наследия.
2.	Аксенов Виктор Викторович	<ul style="list-style-type: none"> - выявленные объекты культурного наследия в целях обоснования целесообразности включения данных объектов в реестр; - документы, обосновывающие включение объектов культурного наследия в реестр; - документы, обосновывающие изменение категории историко-культурного значения объекта культурного наследия; - проектная документация на проведение работ по сохранению объектов культурного наследия;

		<ul style="list-style-type: none"> - документы, обосновывающие включение объектов культурного наследия в реестр; - документы, обосновывающие изменение категории историко-культурного значения объекта культурного наследия; - документы, обосновывающие отнесение объекта культурного наследия к историко-культурным заповедникам, особо ценным объектам культурного наследия народов Российской Федерации либо объектам всемирного культурного и природного наследия; - проектная документация на проведение работ по сохранению объектов культурного наследия.
23.	Поляков Андрей Владимирович	<ul style="list-style-type: none"> - выявленные объекты культурного наследия в целях обоснования целесообразности включения данных объектов в реестр; - документы, обосновывающие включение объектов культурного наследия в реестр; - документы, обосновывающие исключение объектов культурного наследия из реестра; - земли, подлежащие воздействию земляных, строительных, мелиоративных, хозяйственных работ, предусмотренных статьей 25 Лесного кодекса Российской Федерации работ по использованию лесов (за исключением работ, указанных в пунктах 3, 4 и 7 части 1 статьи 25 Лесного кодекса Российской Федерации) и иных работ, в случае, если указанные земли расположены в границах территорий, утвержденных в соответствии с пунктом 34.2 пункта 1 статьи 9 Федерального закона; - документация или разделы документации, обосновывающие меры по обеспечению сохранности объекта культурного наследия, включенного в реестр, выявленного объекта культурного наследия либо объекта, обладающего признаками объекта культурного наследия, при проведении земляных, мелиоративных, хозяйственных работ, указанных в статье 30 Федерального закона работ по использованию лесов и иных работ в границах территории объекта культурного наследия либо на земельном участке, непосредственно связанном с земельным участком в границах территории объекта культурного наследия; - документация, за исключением научных отчетов о выполненных археологических полевых работах, содержащая результаты исследований, в соответствии с которыми определяется наличие или отсутствие

		объектов, обладающих признаками объекта культурного наследия, на земельных участках, подлежащих воздействию земляных, строительных, мелиоративных, хозяйственных работ, указанных в статье 30 Федерального закона работ по использованию лесов и иных работ.
24.	Прямухин Алексей Николаевич	<ul style="list-style-type: none">- выявленные объекты культурного наследия в целях обоснования целесообразности включения данных объектов в реестр;- документы, обосновывающие включение объектов культурного наследия в реестр;- земли, подлежащие воздействию земляных, строительных, мелиоративных, хозяйственных работ, предусмотренных статьей 25 Лесного кодекса Российской Федерации работ по использованию лесов (за исключением работ, указанных в пунктах 3, 4 и 7 части 1 статьи 25 Лесного кодекса Российской Федерации) и иных работ, в случае, если указанные земли расположены в границах территорий, утвержденных в соответствии с пунктом 34.2 пункта 1 статьи 9 Федерального закона;- документация или разделы документации, обосновывающие меры по обеспечению сохранности объекта культурного наследия, включенного в реестр, выявленного объекта культурного наследия либо объекта, обладающего признаками объекта культурного наследия, при проведении земляных, мелиоративных, хозяйственных работ, указанных в статье 30 Федерального закона работ по использованию лесов и иных работ в границах территории объекта культурного наследия либо на земельном участке, непосредственно связанном с земельным участком в границах территории объекта культурного наследия;- документация, за исключением научных отчетов о выполненных археологических полевых работах, содержащая результаты исследований, в соответствии с которыми определяется наличие или отсутствие объектов, обладающих признаками объекта культурного наследия, на земельных участках, подлежащих воздействию земляных, строительных, мелиоративных, хозяйственных работ, указанных в статье 30 Федерального закона работ по использованию лесов и иных работ.

25.	Сахновский Виктор Александрович	<ul style="list-style-type: none">- выявленные объекты культурного наследия в целях обоснования целесообразности включения данных объектов в реестр;- документы, обосновывающие включение объектов культурного наследия в реестр;- проектная документация на проведение работ по сохранению объектов культурного наследия;- документация или разделы документации, обосновывающие меры по обеспечению сохранности объекта культурного наследия, включенного в реестр, выявленного объекта культурного наследия либо объекта, обладающего признаками объекта культурного наследия, при проведении земляных, мелиоративных, хозяйственных работ, указанных в статье 30 Федерального закона работ по использованию лесов и иных работ в границах территории объекта культурного наследия либо на земельном участке, непосредственно связанном с земельным участком в границах территории объекта культурного наследия.
26.	Субботин Андрей Викторович	<ul style="list-style-type: none">- выявленные объекты культурного наследия в целях обоснования целесообразности включения данных объектов в реестр;- документы, обосновывающие включение объектов культурного наследия в реестр;- документы, обосновывающие исключение объектов культурного наследия из реестра;- земли, подлежащие воздействию земляных, строительных, мелиоративных, хозяйственных работ, предусмотренных статьей 25 Лесного кодекса Российской Федерации работ по использованию лесов (за исключением работ, указанных в пунктах 3, 4 и 7 части 1 статьи 25 Лесного кодекса Российской Федерации) и иных работ, в случае, если указанные земли расположены в границах территорий, утвержденных в соответствии с пунктом 34.2 пункта 1 статьи 9 Федерального закона;- документация или разделы документации, обосновывающие меры по обеспечению сохранности объекта культурного наследия, включенного в реестр, выявленного объекта культурного наследия либо объекта, обладающего признаками объекта культурного наследия, при проведении земляных, мелиоративных, хозяйственных работ, указанных в статье 30 Федерального закона работ по использованию лесов и иных работ в границах территории объекта культурного

		<p>наследия либо на земельном участке, непосредственно связанном с земельным участком в границах территории объекта культурного наследия;</p> <ul style="list-style-type: none"> - документация, за исключением научных отчетов о выполненных археологических полевых работах, содержащая результаты исследований, в соответствии с которыми определяется наличие или отсутствие объектов, обладающих признаками объекта культурного наследия, на земельных участках, подлежащих воздействию земляных, строительных, мелиоративных, хозяйственных работ, указанных в статье 30 Федерального закона работ по использованию лесов и иных работ.
27.	Сурков Алексей Владимирович	<ul style="list-style-type: none"> - выявленные объекты культурного наследия в целях обоснования целесообразности включения данных объектов в реестр; - документы, обосновывающие включение объектов культурного наследия в реестр; - документация или разделы документации, обосновывающие меры по обеспечению сохранности объекта культурного наследия, включенного в реестр, выявленного объекта культурного наследия либо объекта, обладающего признаками объекта культурного наследия, при проведении земляных, мелиоративных, хозяйственных работ, указанных в статье 30 Федерального закона работ по использованию лесов и иных работ в границах территории объекта культурного наследия либо на земельном участке, непосредственно связанном с земельным участком в границах территории объекта культурного наследия; - документация, за исключением научных отчетов о выполненных археологических полевых работах, содержащая результаты исследований, в соответствии с которыми определяется наличие или отсутствие объектов, обладающих признаками объекта культурного наследия, на земельных участках, подлежащих воздействию земляных, строительных, мелиоративных, хозяйственных работ, указанных в статье 30 Федерального закона работ по использованию лесов и иных работ.
28.	Тарновский Владимир Викторович	<ul style="list-style-type: none"> - выявленные объекты культурного наследия в целях обоснования целесообразности включения данных объектов в реестр; - документы, обосновывающие включение объектов культурного наследия в реестр;

Приложение 13

**Выдержки из приказа № 235 от 01.03.2022 г.
«Об утверждении статуса аттестованного эксперта по
проведению государственной историко-культурной
экспертизы»**



**МИНИСТЕРСТВО КУЛЬТУРЫ
РОССИЙСКОЙ ФЕДЕРАЦИИ**

ПРИКАЗ

от 1 марта 2022

Москва

№ 235

**Об аттестации экспертов по проведению государственной
историко-культурной экспертизы**

В соответствии с Федеральным законом от 25 июня 2002 г. № 73-ФЗ «Об объектах культурного наследия (памятниках истории и культуры) народов Российской Федерации», пунктом 9 Положения о государственной историко-культурной экспертизе, утвержденного постановлением Правительства Российской Федерации от 15 июля 2009 г. № 569, Положением о порядке аттестации экспертов по проведению государственной историко-культурной экспертизы, утвержденным приказом Минкультуры России от 26 августа 2010 г. № 563 (в редакции приказа Минкультуры России от 17 октября 2011 г. № 1003), руководствуясь Положением об аттестационной комиссии Минкультуры России, утвержденным приказом Минкультуры России от 29 декабря 2011 г. № 1276, протоколом заседания аттестационной комиссии Министерства культуры Российской Федерации по аттестации экспертов по проведению государственной историко-культурной экспертизы от 17 февраля 2022 г.,
п р и к а з ы в а ю:

1. Аттестовать экспертов по проведению государственной историко-культурной экспертизы согласно приложению к настоящему приказу.

2. Департаменту государственной охраны культурного наследия (Р.А.Рыбало) обеспечить размещение информации об аттестованных экспертах на официальном сайте Минкультуры России в сети Интернет.

3. Контроль за исполнением настоящего приказа оставляю за собой.

Первый заместитель Министра



С.Г.Обрывалин

Приложение
к приказу Министерства культуры
Российской Федерации
от « 1 » мая 2022 г.
№ 235

Аттестованные эксперты по проведению
государственной историко-культурной экспертизы

№ п/ п	Фамилия, имя, отчество соискателя	Решение о присвоении статуса аттестованного эксперта:
1.	Мялк Анна Вадимовна	<ul style="list-style-type: none"> - выявленные объекты культурного наследия в целях обоснования целесообразности включения данных объектов в реестр; - документы, обосновывающие включение объектов культурного наследия в реестр; - документы, обосновывающие исключение объектов культурного наследия из реестра; - документы, обосновывающие изменение категории историко-культурного значения объекта культурного наследия; - документы, обосновывающие отнесение объекта культурного наследия к историко-культурным заповедникам, особо ценным объектам культурного наследия народов Российской Федерации либо объектам всемирного культурного и природного наследия; - проектная документация на проведение работ по сохранению объектов культурного наследия; - документация или разделы документации, обосновывающие меры по обеспечению сохранности объекта культурного наследия, включенного в реестр, выявленного объекта культурного наследия либо объекта, обладающего признаками объекта культурного наследия, при проведении земляных, мелиоративных, хозяйственных работ, указанных в статье 30 Федерального закона от 25.06.2002 № 73-ФЗ «Об объектах культурного наследия (памятниках истории и культуры) народов Российской Федерации» (далее – Федеральный закон) работ по использованию лесов и иных работ в границах территории объекта культурного наследия либо на земельном участке, непосредственно

		<p>связанном с земельным участком в границах территории объекта культурного наследия;</p> <ul style="list-style-type: none"> - проекты зон охраны объекта культурного наследия; - документация, обосновывающая границы защитной зоны объекта культурного наследия.
24.	Рубель Александр Андреевич	<ul style="list-style-type: none"> - проекты зон охраны объекта культурного наследия.
25.	Садыков Тимур Рашитович	<ul style="list-style-type: none"> - выявленные объекты культурного наследия в целях обоснования целесообразности включения данных объектов в реестр; - документы, обосновывающие включение объектов культурного наследия в реестр.
26.	Соловьев Сергей Львович	<ul style="list-style-type: none"> - выявленные объекты культурного наследия в целях обоснования целесообразности включения данных объектов в реестр; - земли, подлежащие воздействию земляных, строительных, мелиоративных, хозяйственных работ, предусмотренных статьей 25 Лесного кодекса Российской Федерации работ по использованию лесов (за исключением работ, указанных в пунктах 3, 4 и 7 части 1 статьи 25 Лесного кодекса Российской Федерации) и иных работ, в случае, если указанные земли расположены в границах территорий, утвержденных в соответствии с пунктом 34.2 пункта 1 статьи 9 Федерального закона; - документы, обосновывающие включение объектов культурного наследия в реестр; - документы, обосновывающие исключение объектов культурного наследия из реестра; - документация, за исключением научных отчетов о выполненных археологических полевых работах, содержащая результаты исследований, в соответствии с которыми определяется наличие или отсутствие объектов, обладающих признаками объекта культурного наследия, на земельных участках, подлежащих воздействию земляных, строительных, мелиоративных, хозяйственных работ, указанных в статье 30 Федерального закона работ по использованию лесов и иных работ; - документация или разделы документации, обосновывающие меры по обеспечению сохранности объекта культурного наследия, включенного в реестр, выявленного объекта культурного наследия либо

		объекта, обладающего признаками объекта культурного наследия, при проведении земляных, мелиоративных, хозяйственных работ, указанных в статье 30 Федерального закона работ по использованию лесов и иных работ в границах территории объекта культурного наследия либо на земельном участке, непосредственно связанном с земельным участком в границах территории объекта культурного наследия.
27.	Шумилова Ольга Викторовна	- проектная документация на проведение работ по сохранению объектов культурного наследия.
28.	Юдин Александр Иванович	<ul style="list-style-type: none"> - выявленные объекты культурного наследия в целях обоснования целесообразности включения данных объектов в реестр; - земли, подлежащие воздействию земляных, строительных, мелиоративных, хозяйственных работ, предусмотренных статьей 25 Лесного кодекса Российской Федерации работ по использованию лесов (за исключением работ, указанных в пунктах 3, 4 и 7 части 1 статьи 25 Лесного кодекса Российской Федерации) и иных работ, в случае, если указанные земли расположены в границах территорий, утвержденных в соответствии с пунктом 34.2 пункта 1 статьи 9 Федерального закона; - документы, обосновывающие включение объектов культурного наследия в реестр; - документы, обосновывающие исключение объектов культурного наследия из реестра; - документация, за исключением научных отчетов о выполненных археологических полевых работах, содержащая результаты исследований, в соответствии с которыми определяется наличие или отсутствие объектов, обладающих признаками объекта культурного наследия, на земельных участках, подлежащих воздействию земляных, строительных, мелиоративных, хозяйственных работ, указанных в статье 30 Федерального закона работ по использованию лесов и иных работ; - документация или разделы документации, обосновывающие меры по обеспечению сохранности объекта культурного наследия, включенного в реестр, выявленного объекта культурного наследия либо объекта, обладающего признаками объекта культурного наследия, при проведении земляных, мелиоративных, хозяйственных работ, указанных в статье 30

		Федерального закона работ по использованию лесов и иных работ в границах территории объекта культурного наследия либо на земельном участке, непосредственно связанном с земельным участком в границах территории объекта культурного наследия.
--	--	--
