



ФЕДЕРАЛЬНОЕ ГОСУДАРСТВЕННОЕ БЮДЖЕТНОЕ УЧРЕЖДЕНИЕ НАУКИ
ИНСТИТУТ ИСТОРИИ МАТЕРИАЛЬНОЙ КУЛЬТУРЫ
РОССИЙСКОЙ АКАДЕМИИ НАУК (ИИМК РАН)

Дворцовая наб., 18, лит. А, Санкт-Петербург, 191186
тел. +7 (812) 5715092, факс +7 (812) 5716271, Эл. почта: admin@archeo.ru
ОКПО: 02698499, ОГРН: 1027809188527, ИНН: 7825004658, КПП: 784101001

УТВЕРЖДАЮ
Заместитель директора ИИМК РАН
Соловьева Н.Ф.
«16» августа 2023 г.

Акт государственной историко-культурной экспертизы земельного участка, подлежащего воздействию земляных, строительных, мелиоративных и (или) хозяйственных работ, предусмотренных статьей 25 Лесного кодекса Российской Федерации работ по использованию лесов (за исключением работ, указанных в пунктах 3, 4 и 7 части 1 статьи 25 Лесного кодекса Российской Федерации) и иных работ в случае, если федеральный орган охраны объектов культурного наследия и орган охраны объектов культурного наследия субъекта Российской Федерации не имеют данных об отсутствии на указанных землях объектов археологического наследия, включенных в реестр, и выявленных объектов археологического наследия (земельного участка по адресу: Санкт-Петербург, внутригородское муниципальное образование Санкт-Петербурга город Зеленогорск, Кривоносовская улица, земельный участок 44 (кадастровый номер 78:38:2253102:1229)

Заказчик: ООО «Тепловые системы»

г. Санкт-Петербург
Курортный район
2023

Акт государственной историко-культурной экспертизы земельного участка, подлежащего воздействию земляных, строительных, мелиоративных и (или) хозяйственных работ, предусмотренных статьей 25 Лесного кодекса Российской Федерации работ по использованию лесов (за исключением работ, указанных в пунктах 3, 4 и 7 части 1 статьи 25 Лесного кодекса Российской Федерации) и иных работ в случае, если федеральный орган охраны объектов культурного наследия и орган охраны объектов культурного наследия субъекта Российской Федерации не имеют данных об отсутствии на указанных землях объектов археологического наследия, включенных в реестр, и выявленных объектов археологического наследия (земельного участка по адресу: Санкт-Петербург, внутригородское муниципальное образование Санкт-Петербурга город Зеленогорск, Кривоносовская улица, земельный участок 44 (кадастровый номер 78:38:2253102:1229)

Настоящий акт государственной историко-культурной экспертизы составлен в соответствии с Положением о государственной историко-культурной экспертизе, утвержденным постановлением Правительства Российской Федерации от 15 июля 2009 г. № 569.

Дата начала проведения экспертизы: «17» февраля 2023 г.

Дата окончания экспертизы: «16» августа 2023 г.

Место проведения экспертизы: Санкт-Петербург, Курортный район

Заказчик экспертизы: ООО «Тепловые системы»

Юридический/почтовый адрес: 198323, г. Санкт-Петербург, вн. тер. г. Муниципальный округ Горелово, шоссе Волхонское, дом 116 Б, литера А, помещение 5-Н, офис 407
ИНН 7804468297

КПП 780701001

ОГРН 1117847368297

Тел. 8 (812) 680-26-75

Эл. почта: info@thermalsystem.ru

Сведения об экспертной организации:

Полное наименование	Федеральное государственное бюджетное учреждение науки Институт истории материальной культуры Российской академии наук
Краткое наименование	ИИМК РАН

Организационно-правовая форма	Федеральное государственное бюджетное учреждение науки
Ведомственная принадлежность	Министерство науки и высшего образования Российской Федерации
Адрес	Российская Федерация, 191186, Санкт-Петербург, Дворцовая наб. 18, лит. А
Реквизиты	ИНН 7825004658 КПП 784101001 ОГРН: 1027809188527 ОКПО: 0269849 ОКВЭД 72.20

На основании пп. б) п.7 Положения о государственной историко-культурной экспертизе, утвержденного постановлением Правительства Российской Федерации от 15 июля 2009 г. № 569 (в редакции от 27.04.2017) ИИМК РАН соответствует требованию в части кадрового состава, как юридическое лицо, привлекаемое в качестве эксперта (см. Приложения 7, 9).

Сведения об эксперте:

Фамилия, имя, отчество	Субботин Андрей Викторович
Образование	высшее
Специальность	история
Ученая степень (звание)	кандидат исторических наук
Стаж работы	47 лет
Место работы и должность	ст.н.с. ИИМК РАН
Реквизиты аттестации	Государственный эксперт по проведению историко-культурной экспертизы (приказ Министерства культуры Российской Федерации № 1668 от 11.10.2021 г. «Об утверждении статуса аттестованного эксперта по проведению государственной историко-культурной экспертизы») (п. 26)) Объекты экспертизы: <ul style="list-style-type: none"> - выявленные объекты культурного наследия в целях обоснования целесообразности включения данных объектов в реестр; - документы, обосновывающие включение объектов культурного наследия в реестр; - документы, обосновывающие исключение объектов культурного наследия из реестра;

	<ul style="list-style-type: none"> - земли, подлежащие воздействию земляных, строительных, мелиоративных, хозяйственных работ, предусмотренных статьей 25 Лесного кодекса Российской Федерации работ по использованию лесов (за исключением работ, указанных в пунктах 3, 4 и 7 части 1 статьи 25 Лесного кодекса Российской Федерации) и иных работ, в случае, если указанные земли расположены в границах территорий, утвержденных в соответствии с пунктом 34.2 пункта 1 статьи 9 Федерального закона; - документация или разделы документации, обосновывающие меры по обеспечению сохранности объекта культурного наследия, включенного в реестр, выявленного объекта культурного наследия либо объекта, обладающего признаками объекта культурного наследия, при проведении земляных, мелиоративных, хозяйственных работ, указанных в настоящей статье работ, указанных в статье 30 Федерального закона работ по использованию лесов и иных работ в границах территории объекта культурного наследия либо на земельном участке, непосредственно связанном с земельным участком в границах территории объекта культурного наследия; - документация, за исключением научных отчетов о выполненных археологических полевых работах, содержащая результаты исследований, в соответствии с которыми определяется наличие или отсутствие объектов, обладающих признаками объекта культурного наследия, на земельных участках, подлежащих воздействию земляных, строительных, мелиоративных, хозяйственных работ, указанных в статье 30 Федерального закона работ по использованию лесов и иных работ
--	--

В соответствии с законодательством Российской Федерации эксперт несет ответственность за достоверность сведений, изложенных в заключении экспертизы.

Эксперт Субботин А.В.

Отношения к заказчику

Экспертная организация:

- не участвует в разработке проектной документации на строительство, расширение, реконструкцию, техническое перевооружение, консервацию и ликвидацию, и иное хозяйственное освоение объекта или объектов, в

отношении которых проводится экспертиза, или подобной проектной документации;

- не участвует в проектировании или конструировании, изготовлении, поставке, монтаже, ремонте, покупке, владении, эксплуатации или обслуживании технических устройств, применяемых на объекте или других объектах, в отношении которых проводится экспертиза, или подобных конкурентных технических устройств;
- не участвует в проектировании или конструировании, строительстве, ремонте, покупке, владении, эксплуатации или обслуживании зданий и сооружений на объекте или других объектах, в отношении которых проводится экспертиза, или подобных конкурентных зданий и сооружений;
- не имеет с заказчиком отношений общего владения; не имеет с заказчиком конфликта интересов;
- не подлежит непосредственной отчетности тому же вышестоящему управляющему органу, что и заказчик экспертизы;
- не выполняет функции официального представителя заказчика.

Эксперт:

- не имеет родственных связей с заказчиком (его должностными лицами, работниками);
- не состоит в трудовых отношениях с заказчиком;
- не имеет долговых или иных имущественных обязательств перед заказчиком (его должностным лицом или работником), а также заказчик (его должностное лицо или работник) не имеет долговых или иных имущественных обязательств перед экспертом;
- не владеет ценными бумагами, акциями (долями участия, паями в уставных (складочных) капиталах) заказчика;
- не заинтересован в результатах исследований и решений, вытекающих из заключения экспертизы, с целью получения выгоды в виде денег, ценностей, иного имущества, услуг имущественного характера или имущественных прав для себя или третьих лиц.

Основание проведения государственной историко-культурной экспертизы

1. Федеральный закон от 25.06.2002 № 73-ФЗ «Об объектах культурного наследия (памятниках истории и культуры) народов Российской Федерации».

2. Положение о государственной историко-культурной экспертизе, утвержденное Постановлением Правительства РФ от 15.07.2009 № 569 и последующие дополнениями к нему.

3. Договор между ИИМК РАН и Заказчиком № ПИР-КРВ44/ИИМК от 17 февраля 2023 года

4. Письмо Комитета по государственному контролю, использованию и охране памятников истории и культуры Правительства Санкт-Петербурга № 01-43-30173/22-0-1 от 07.12.2022 г.

Цель и объект экспертизы

Цель экспертизы: определение наличия или отсутствия объектов археологического наследия, включенных в реестр, и выявленных объектов археологического наследия, на земельном участке по адресу: Санкт-Петербург, внутригородское муниципальное образование Санкт-Петербурга город Зеленогорск, Кривоносковская улица, земельный участок 44 (кадастровый номер 78:38:2253102:1229), подлежащем воздействию земляных, строительных, мелиоративных, хозяйственных работ, предусмотренных статьей 25 Лесного кодекса Российской Федерации работ по использованию лесов (за исключением работ, указанных в пунктах 3, 4 и 7 части 1 статьи 25 Лесного кодекса Российской Федерации) и иных работ.

Объект экспертизы: земельный участок по адресу: Санкт-Петербург, внутригородское муниципальное образование Санкт-Петербурга город Зеленогорск, Кривоносковская улица, земельный участок 44 (кадастровый номер 78:38:2253102:1229), подлежащий воздействию земляных, строительных, мелиоративных, хозяйственных работ, предусмотренных статьей 25 Лесного кодекса Российской Федерации работ по использованию лесов (за исключением работ, указанных в пунктах 3, 4 и 7 части 1 статьи 25 Лесного кодекса Российской Федерации) и иных работ.

Перечень документов, представленных Заказчиком

- Копия письма Комитета по государственному контролю, использованию и охране памятников истории и культуры Правительства Санкт-Петербурга № 01-43-30173/22-0-1 от 07.12.2022 г.

- Схема расположения земельного участка на кадастровой карте территории.

- Копия градостроительного плана земельного участка № РФ-78-1-42-000-2023-1523-0.

- Копия выписки из Единого государственного реестра недвижимости об объекте недвижимости № 99/2022/496859083 от 30.09.2022.

Перечень документов и материалов, привлекаемых при проведении экспертизы, а также использованной для нее специальной, технической и справочной литературы

1. Основы законодательства Российской Федерации о культуре, утв. Верховным Советом РФ 9 октября 1992 г. N 3612-1.
2. Федеральный закон РФ от 25 июня 2002 г. №73-ФЗ "Об объектах культурного наследия (памятниках истории и культуры) народов Российской Федерации".
3. Положение о государственной историко-культурной экспертизе, утв. Постановлением Правительства от 15 июля 2009 г. № 569.
4. Правила выдачи, приостановления и прекращения действия разрешений (открытых листов) на проведение работ по выявлению и изучению объектов археологического наследия, утвержденные Постановлением Правительства Российской Федерации от 20.02.2014 № 127.
5. Положение о порядке проведения археологических полевых работ и составления научной отчетной документации, утвержденное постановлением Бюро Отделения историко-филологических наук Российской академии наук от 20.06.2018 № 32.
6. Приказ Министерства культуры Российской Федерации от 1 сентября 2015 г. N 2328 "Об утверждении перечня отдельных сведений об объектах археологического наследия, которые не подлежат опубликованию".
7. Закон Санкт-Петербурга от 12.7.2007 N 333-64 «Об охране объектов культурного наследия в Санкт-Петербурге».
8. Закон Санкт-Петербурга от 19 января 2009 г. №820-7 "О границах объединенных зон охраны объектов культурного наследия, расположенных на территории Санкт-Петербурга, режимах использования земель и требованиях к градостроительным регламентам в границах указанных зон".
9. СП 42.13330.2011 Градостроительство. Планировка и застройка городских и сельских поселений. Актуализированная редакция СНиП 2.07.01-89.
10. Положение о едином государственном реестре объектов культурного наследия (памятников истории и культуры) народов Российской Федерации, утвержденное приказом Министерства культуры Российской Федерации от 30.10.2011 № 954.
11. Алексеева С.В., Балашов Е.А., Владимирович А.Г. и др. Топонимическая Энциклопедия Санкт-Петербурга. К трехсотлетию Санкт-Петербурга. СПб. 2002.
12. Богданов И. А. Лахта. Ольгино. Лисий Нос. СПб., 2005.

13. Большая топонимическая энциклопедия Санкт-Петербурга. СПб. 2013.
14. Герасимов Д.В. История изучения, хронология и периодизация памятников эпохи неолита юга Карельского перешейка //Археологическое наследие Санкт-Петербурга. - СПб., 2003. - Вып. 1. -С. 12-24.
15. Глезеров С.Е. Исторические районы Петербурга от а до я. СПб. 2013.
16. Городские имена сегодня и вчера. Петербургская топонимика. СПб. 1997.
17. Даринский А.В. География Ленинграда. Л. 1982.
18. Переписная оброчная книга вотской пятины, 1500 года. Вторая половина // Новгородские писцовые книги, изданные археографической комиссией. СПб. 1868.
19. Семенцов С.В. Развитие Приневья и Приладожья в VIII-XVII вв. – основа создания Санкт-Петербурга и всей Санкт-петербургской агломерации// Елагинские чтения. Выпуск 1. СПб. 2003.
20. Сорокин П.Е. О системе расселения в Приневье в допетровское время //Сельская Русь в IX–XVI вв. М. 2008.

Сведения об обстоятельствах, повлиявших на процесс проведения и результаты экспертизы

Обстоятельства, повлиявшие на процесс проведения и результаты экспертизы, отсутствуют.

Сведения о проведенных исследованиях

В процессе государственной историко-культурной экспертизы:

- проведены полевые научно-исследовательские археологические работы (разведки);
- подготовлен отчет о проведении полевых научно-исследовательских археологических работ;
- выполнен анализ действующего законодательства в сфере охраны культурного наследия;
- выполнен анализ документов и материалов, полученных для проведения экспертизы по объекту с формулировкой выводов;
- оформлены результаты государственной историко-культурной экспертизы в виде Акта.

Факты и сведения, выявленные и установленные в результате проведенных исследований

Участок, в отношении которого проводится экспертиза, находится на территории Курортного района г. Санкт-Петербург в 870 метрах к северо-западу от железнодорожного вокзала города Зеленогорск в створе улицы Кривоносковской. Кривоносковская улица, как и весь микрорайон проведения работ, представляет собой участок населенного пункта с участками индивидуальной жилой застройки и улицами с грунтовым покрытием. Непосредственно рассматриваемый участок представляет собой часть лесного массива с возрастными деревьями (преимущественно – ели) и густым подлеском. По всей площади фиксируются отвалы грунта и перекопы – следы устройства сети мелиоративных канав и прокладки просек. По всей видимости, почвенный слой круглогодично обводнен

В границах земельного участка сети подземных коммуникаций отсутствуют. На момент проведения обследования участок не застроен, строительные и иные земляные работы не ведутся.

Историко-культурное научное археологическое обследование (разведки) с целью проведения государственной историко-культурной экспертизы земельного участка по адресу: Санкт-Петербург, внутригородское муниципальное образование Санкт-Петербурга город Зеленогорск, Кривоносковская улица, земельный участок 44 (кадастровый номер 78:38:2253102:1229) проводилось в феврале 2023 г. сотрудниками археологической экспедиции Центра спасательной археологии ИИМК РАН под руководством младшего научного сотрудника ИИМК РАН Блохина Егора Константиновича. Работы осуществлялись на основании Договора между ИИМК РАН и ООО «Тепловые системы» № ПИР-КРВ44/ИИМК от 17 февраля 2023 года, и разрешения (Открытого листа) № 0277-2022 от 8 апреля 2022 г., выданного Блохину Егору Константиновичу на право производства археологических полевых работ (археологических разведок) на территории Калининского, Кировского, Колпинского, Красносельского, Кронштадтского, Курортного, Невского, Приморского и Фрунзенского районов г. Санкт-Петербурга. Срок действия Открытого листа с 8 апреля 2022 года по 28 февраля 2023 года. Исследования проводились во исполнение требований Федерального закона № 73-ФЗ от 25 июня 2002 «Об объектах культурного наследия (памятниках истории и культуры) народов Российской Федерации».

Границы участка, подлежащего археологическому обследованию, предоставлены ООО «Тепловые системы». Объемы изыскательских работ определялись исходя из площади исследуемого участка на основании исходных материалов, представленных Заказчиком работ, с учетом существующих

методических рекомендаций. При проведении исследований эксперт опирался на предоставленные ООО «Тепловые системы». документы, сведения и картографические материалы, а также открытые данные, предоставляемые федеральными и региональными органами власти: Публичная кадастровая карта (<http://pkk5.rosreestr.ru>), Геоинформационная система Санкт-Петербурга (<http://rgis.spb.ru>). В документах, представленных Заказчиком для проведения экспертизы, несоответствий не выявлено.

До начала полевых археологических работ ИИМК РАН были выполнены историко-библиографические изыскания и анализ опубликованных данных по территории, расположенной вблизи земельного участка на предмет наличия объектов археологического наследия и археологической изученности территории. Результаты данных исследований представлены в полном научно-техническом отчете (Прил. 3).

Обследуемый земельный участок находится на территории Курортного района г. Санкт-Петербург в 870 метрах к северо-западу от железнодорожного вокзала города Зеленогорск в створе улицы Кривоносской.

Курортный район является самым протяженным районом Санкт-Петербурга, площадь района составляет 26,8 тыс. га. Численность населения района по данным Петростата 70,6 тыс.чел. В состав Курортного района входят города Сестрорецк, Зеленогорск, поселки Белоостров, Комарово, Солнечное, Смолячково, Серово, Песочный, Репино, Ушково, Молодежное, составляющие 11 муниципальных образований.

Зеленогорск (до 1948 года – Териоки, Терийоки, от фин. Terijoki – Смоляная река) – город в России, внутригородское муниципальное образование в составе Курортного района города федерального значения Санкт-Петербурга.

Кривовносая улица – улица в городе Зеленогорске. Проходит от проспекта Ленина за Кривоносский переулок.

Первоначально называлась Екатерининской. Такой топоним известен с 1907 года и дан, вероятно, по имени землевладелицы. С 1920-х годов улица стала Katarininkatu – финский аналог русского названия.

Современное наименование присвоено, вероятно, в честь П. Ф. Кривоноса - деятеля советского железнодорожного транспорта, генерал-директор тяги 1-го ранга, одного из инициаторов Стахановского движения на железнодорожном транспорте.

Ближайшие гидронимы: река Жемчужная (расположен в 1100 метрах к юго-востоку от территории обследования) и Звонкий ручей (в 200 метрах к северу).

Река Жемчужная – (фин. Terijoki) река, впадающая в Финский залив на территории города Зеленогорска между Театральной и Берёзовой улицами. Также известна под названиями ручей Жемчужный, Зеленогорский ручей.

Название реки появилось до основания города Зеленогорска (Териоки). Оно является, вероятно, искаженной при шведском написании (территория с 1323 года находилась в составе «выборгских земель» Шведского королевства) формой названия Tervajoki, что с финского языка переводится как смоляная речка. Топоним Tervajoki связан с тем, что в устье реки рыбаки имели смолокурни, где смолили лодки. По реке Terijoki получил своё первое название Териоки город Зеленогорск.

В начале XX века для реки использовалось другое название – ручей Жемчужный. Так, оно зафиксировано в названии объекта культурного наследия регионального значения «Гидросистема (ручей Жемчужный)».

Звонкий ручей. Первоначальное название Рялляляноя (фин. Rällälänoja) происходит от наименования местности Рялляля. Современное название появилось в 1950-х гг. Исток в 470 м на ЗСЗ от пересеч. улицы Строителей и Торфяной улицы. Впадает в Быстрый ручей

Первые археологические свидетельства заселения территорий, входящих в пределы современного Санкт-Петербурга, известны в районе Лахты и Сестрорецкого разлива, и датируются периодом неолита и раннего железного века.

В 1922 г. сотрудником Лахтинской экскурсионной станции профессором П.В. Виттенбургом была открыта стоянка в Лахте. В 1923г. Б.Ф. Земляковым на памятнике были проведены небольшие раскопки, площадь которых точно неизвестна, и описана стратиграфия памятника. Стоянка расположена в северной части пос. Ольгино Приморского р-на Петербурга, на верхней площадке террасы высотой 5-5,5 м. над уровнем моря. Находки залегали под почвенно-дерновым слоем, слоем серого слоистого песка мощностью 20-30 см. и тонкой углистой прослойкой толщиной в 2-3 мм., прослеженной по всей вскрытой площади. Связаны находки со слоями красноватого и лежащего под ним черного песка. Мощность культурного слоя составляла около 40 см., но местами увеличивалась до 90 см. Имеющиеся сейчас материалы Лахтинской стоянки представлены исключительно керамикой. Материалы хранятся в Государственном Эрмитаже (Герасимов 2003).

Племена, жившие в районе южного берега Финского залива, в том числе воедь и ижора, вошли в IX в. в состав Новгородского государства. Территория будущего Санкт-Петербурга в новгородские времена находилась на землях Никольско-Ижорского и Спасско-Городненского погостов Ореховского уезда, входившего в состав Вотской пятины. Писцовая книга 1500 г. свидетельствует о том, что крестьяне выращивали рожь, овес, ячмень и лен. Было развито скотоводство, в некоторых погостах существенную роль играла охота. Рыбная ловля была развита в местностях, лежащих по берегам реки Невы. В XV веке с формированием централизованного Русского государства, к Московским землям были присоединены новгородские, в том числе Вотская пятина. «Освоение невских берегов – одна из проблем истории

русского Северо-запада. Известно, что, начиная с VIII–X вв., по Неве, проходил международный водный путь, связывавший Восточную Европу с Балтийским регионом. Однако на ее побережье практически не известны следы оседлости этого времени. Не выявлены здесь и археологические памятники более позднего времени – вплоть до XIV столетия» (Сорокин 2008: 351). Тем не менее Санкт-Петербург возник не на пустом месте, с середины XV в. известны поселения на территории современного города и его окрестностей. «Планировка современного Санкт-Петербурга и его пригородной зоны в значительной мере основывается на существовавшей веками стабильной системе поселений и дорог. Многие допетербургские дороги стали городскими улицами, а древние селения были первоначальной основой создания городских слобод, кварталов и усадеб. Санкт-Петербург создан на основе предшествовавшей ему системы расселения, стабильно существовавшей в древнерусские, новгородские, московские, шведские времена» (Семенцов 2003:20).

В XV в. острова дельты Невы относились к двум погостам Ореховецкого уезда Водской пятины – Спасско Городненскому и Никольскому Ижерскому.

В 7 км к северо-востоку от исследуемой территории располагалось селение Паркола, упоминаемое в Писцовой книге Водской пятины в 1500 году. В XVII веке здесь располагалась шведская мыза (обозначенная на картах 1662 года как Кабилуя), которую Пётр I подарил своей дочери Елизавете Петровне.

С конца XVI в. земли от Финского залива до Ладожского озера фактически перешли под управление Швеции. Территории Приневья были поделены на лены – Нотеборгский, Копорский и Корельский. В этот период происходил массовый отток православного населения на территорию России. На опустевшие земли приходило финское и шведское население, осваиваясь в заброшенных русских селениях. По опубликованным материалам Сауло Кепсу и по данным шведских описей и землемерных документов видно, что если до середины 1640-х - 1650-х гг. большинство поселений сохраняло традиционные русские названия, то с 1650-х - 1660-х гг. осуществлялись многочисленные замены старинных топонимов и гидронимов на новые, в основном финские. Проведенные в 1670-1680-е гг. шведским правительством землемерные работы демонстрируют освоенность этих земель. За время пребывания в составе Швеции население подверглось финнизации.

После окончания Северной войны ижорские земли вновь вошли в состав Российского государства. В 1703 г. на берегах Невы был основан город Санкт-Петербург.

После Северной войны, по условиям Нишадтского мирного договора 1721 г. Приневье и почти весь Карельский перешеек вошли в состав России.

Небольшой рыбацкий посёлок Териоки (швед. Terijoki, от искажённого фин. Tervajoki – Смоляная река) у места впадения Жемчужного ручья (реки Жемчужной)

в Финский залив известен ещё с XVIII века. В письменных источниках поселение впервые упоминается в 1548 году в связи с указом шведского короля Густава Васы о казни нескольких местных контрабандистов. Среди казнённых оказался некий Антти из Териок.

В XVI веке деревня Териоки, состоявшая из трёх налогооблагаемых крестьянских дворов, относилась к приходу Уусикиркко.

В первой половине XVII века в Териоках было 29 дворов.

В 1721 году, после подписания Ништадтского мира, завершившего Северную войну, земли Старой Финляндии, где находились Териоки, отошли к Российской Империи и были включены в состав Выборгской губернии. Через поселение проходил почтовый тракт на Выборг.

В 1848 году в Териоках было 36 дворов и небольшой мыловаренный заводик, который обслуживался четырьмя рабочими.

В 1870 году, после открытия Финляндской железной дороги и строительства первого деревянного вокзала, в этих местах стали появляться многочисленные дачи. Посёлок быстро рос, летом его население доходило до 10 тысяч человек. Многие петербуржцы приобретали здесь участки земли и поселялись на весь год.

В 1880 году в посёлке построена первая деревянная православная церковь. В 1882 году в посёлке открылась первая одногодичная финская школа, в 1886 – первая русская школа на 20 детей, в 1907 – финская пятиклассная школа совместного обучения мальчиков и девочек. В 1897 году в местности Териоки проживало 2979 человек, в том числе 40 % русских. В начале XX века Териоки были самым крупным дачным посёлком на побережье Финского залива с численностью населения до 3500 жителей, а в летнее время сюда приезжало до 55 000 дачников. К 1908 году только в посёлке Териоки было 1400 дач. Он состоял из четырёх частей: Кескикюля (фин. Keski kylä – Центральная деревня), Кекосенпя (фин. Kekosenpää – горка/пригорок Кекконена), Оллинпя (фин. Ollinpää – горка/пригорок Олли) и Рялляля (фин. Rällälä – кутила, гуляка) либо Койвикко (фин. Koivikko – Березняк). Наибольшее количество магазинов, лавок, мастерских и муниципальных учреждений было сосредоточено в Центральной деревне. Все храмы также находились на её территории. К востоку от Кескикюля вдоль побережья располагалась дачная местность Оллинпя, а к западу от Центральной деревни – Кекосенпя. К северу от железнодорожной линии размещался небольшой дачный район Рялляля. Первыми обитателями этого местечка были строители железной дороги, а затем там жили железнодорожные служащие.

В 1907 году в Териоках было 1400 дач, 44 улицы. В 1912 году сюда провели электричество. Летом приезжало 55 тысяч дачников. Постоянных жителей – 5 тысяч человек.

В 1907-1908 годах по проекту архитектора Йозефа Стенбека была построена каменная евангелическо-лютеранская церковь, освящённая в 1908 году. В 1910 году Териокская община отделилась от Кивеннапской и стала самостоятельной.

В 1917 году в километре от старого деревянного вокзала построили большой каменный вокзал по проекту финского архитектора Бруно Гранхольма.

В середине мая 1918 года в результате Первой советско-финской войны Териоки отошли к Финляндии. В результате Тартуского мирного договора 14 марта 1920 года граница между РСФСР и Финляндией была закреплена по реке Сестре.

В годы Гражданской войны 1918-1922 годов в гавани посёлка базировались британские торпедные катера и гидросамолёты, совершавшие налёты на Кронштадт.

Археологическое изучение памятников древности на территории современного Курортного района Санкт-Петербурга насчитывает уже более ста лет.

В 1904 г. у деревни Редикуль был найден клад медных монет первой половины XVIII в. (Случайные находки, 1907. С. 108-110).

Первые археологические раскопки здесь связаны с именем С.С. Гамченко. Начиная с 1905 г. он обследовал окрестности г. Сестрорецк. В результате работ было открыто 19 групп насыпей, получивших название «Сестрорецкие курганы» и, по-видимому, являвшиеся углежогными кучами позднесредневекового и Нового времени (Гамченко, 1908, Он же, 1913. С. 63-162, Сорокин, 2009. С. 30).

В ходе этих же исследований к северу от Сестрорецкого разлива в урочище Сосновая гора была открыта неолитическая стоянка (Гамченко, 1908). После этого открытия на берегах Сестрорецкого Разлива было найдено еще несколько стоянок и местонахождений эпохи неолита и раннего металла. Первая из них (современное название Сестрорецкий Разлив б) была обнаружена в 1915 г. А.П. Штакельбергом.

В 1920 г. памятник был обследован В.П. Виттенбургом и А.И. Сумолайненом, а в 1921 г. Б. Ф. Земляковым (Земляков, 1941. С. 42, 49; Гурина, 1961. С. 415-434).

В 1916 г. М.Я. Руденским и Г.П. Сосновским на восточном берегу Сестрорецкого Разлива была открыта стоянка Тарховка. В 1917 и в 1918 гг. памятник обследовался этими же исследователями, а в 1921 г. - Б.Ф. Земляковым (Сосновский, 1935. С. 27; Гурина, 1961. С. 422-430).

В 1922 г. у северной оконечности пос. Ольгино П.В. Виттенбургом была открыта стоянка Лахта. В 1923 г. она была обследована Б.Ф. Земляковым и А.А. Спицыным. В ходе этого обследования на площади 32 кв. м произведены раскопки. Мощность культурного слоя составляла 0,4 м (Гурина, 1961. С. 502-506; Лапшин, 1995. С. 175. №1665; Сорокин, 1996. С. 38. Герасимов, 2003. С. 15).

В 1933 г. во время ремонта плотины на р. Сестре были открыты стоянки Сестрорецкий Разлив 1-5. Обследования проводили Г.П. Сосновский и Б.Ф. Земляков (Сосновский, 1935. С. 23-27, Земляков, 1941. С. 158-168). В 1934 г. Б.Ф. Земляковым

была открыта стоянка Глиняный ручей. В 1958 – 1959 гг. стоянку обследовала Н.Н. Гурина (Гурина, 1961. С. 430-434).

В 1995 – 1996 гг. и в 1998 – 1999 гг. разведки в районе оз. Сестрорецкий Разлив проводила Санкт-Петербургская археологическая экспедиция под руководством П. Е. Сорокина, включавшие подводные работы. В работах принимали участие Д. В. Герасимов и В.И. Тимофеев (Сорокин, 1996. С. 39, 44-45; Герасимов, 2003. С. 17; Плоткин, 2005. С. 33-34).

При подготовке исторической справки были проработаны доступные картографические материалы XVII–XX веков. Для составления опорного плана были отобраны несколько из них, наиболее полно отображающие характер хозяйственной деятельности в разные исторические периоды исследуемого участка и прилегающих территорий.

На шведских планах конца XVII в. и на картах и планах XVIII в. отображена система поселений на территории современного Санкт-Петербурга и окрестностей. Однако в районе местоположения города Зеленогорска указанная на картах береговая линия настолько отличается от современной, что точная привязка к современной топооснове практически невозможна. Так на карте Ингерманландии 1727 года, составленной на основе шведских картографических документов и карты А. Шхонбека, с добавлением новой российской топографической съемки, территория обследования лежит далеко за пределами окрестностей Петербурга вне освоенной территории.

На «Семи топографической карте окружности С.Петербурга и Карельского перешейка» 1810 года впервые береговая линия Зеленогорска соотносится с современной ситуацией. Район производства работ не застроен и лежит вне населенных пунктов.

Аналогичная ситуация на «Военно-топографическая карте С.-Петербургской и Выборгской губерний 1868 года». Участок обследования расположен к северу от довольно точно прорисованной планировки деревни Териоки.

«Карта окрестностей Санкт-Петербурга», составленная Ю. Гашем в 1909 году воспроизводит планировку улиц поселка Териоки с указанием расположения на участках жилых построек. В районе участка производства работ территория разбита на кварталы, по всей видимости, на момент составления карты не застроены.

Аналогична ситуация на карте «Центра Санкт-Петербургской губернии» 1913 года и на «Финской топографической карте Карельского перешейка» 1920 года.

Наиболее подробной картой довоенного времени является карта, составленная из листов финских топографических карт Карельского перешейка и Ладужской Карелии 1918-1944 годов масштабом 1:20000 (в 1 см. 200 метров). На участке обследования капитальных построек не отражено. На месте участка производства работ обозначен лесной массив.

Таким образом, на основании анализа картографического материала, архивных и литературных источников, были сделаны следующие выводы:

- согласно письменным источниками и историческим картам, территория обследования находилась преимущественно вне зоны активного хозяйственного освоения вплоть до начала XX века, однако в непосредственной близости по картографическим данным известен ряд исторических поселений эпохи позднего Средневековья;

- непосредственно территория проектируемого объекта остается незастроенной вплоть до настоящего времени;

- начало освоения территории связано со строительством железной дороги.

Полевые археологические работы на участке обследования проводились в соответствии с методическими указаниями и требованиями «Положения о порядке проведения археологических полевых работ и составления научной отчетной документации», утвержденного постановлением Бюро Отделения историко-филологических наук Российской академии наук от 20 июня 2018 № 32.

Было проведено натурное обследование территории земельного участка по адресу: Санкт-Петербург, внутригородское муниципальное образование Санкт-Петербурга город Зеленогорск, Кривоносковская улица, земельный участок 44 (кадастровый номер 78:38:2253102:1229), с визуальным осмотром местности с целью поиска памятников археологии, выраженных в рельефе местности.

Натурные полевые исследования проводились в виде осуществления пеших маршрутов и закладки археологических шурфов. Вся исследуемая площадь была разбита на неравные квадраты со сторонами не более 20 метров и пройдена пешими маршрутами по линии сетки квадратов. Все участки детально фиксировались (фото, описание, привязка к карте). При прохождении маршрутов с целью обнаружения выходов культурного слоя и артефактов осматривались встречающиеся обнажения грунта естественного и антропогенного происхождения.

На перспективных для обнаружения памятников археологии участках производилась закладка шурфов, ориентированных по сторонам света, направленных на поиск культурного слоя и древних артефактов. Количество и местоположение шурфов было обусловлено геоморфологическим состоянием местности и степенью освоенности обследуемой территории, и определялись с таким расчетом, чтобы обеспечить полное выявление и определение границ всех объектов археологического наследия, попадающих в пределы обследуемого земельного участка, с учетом существующих методических рекомендаций 1 шурф на 1 га (при площадных обследованиях). Всего в границах обследования для выявления объектов археологического наследия было заложено 2 разведывательных шурфа общей площадью 8 кв. м. Разборка грунта в процессе шурфовки производилась вручную по

стратиграфическим слоям с разнородными культурными прослойками и соответствующим им общим планиграфическим горизонтам фиксации. Глубина шурфов включала всю толщу почвенного горизонта, осуществлялась контрольная прокопка верхней части археологически стерильного слоя, подстилающего почвенный горизонт (материка). Проводилась полная фотографическая фиксация обнаруженных объектов, а также всего процесса шурфовочных работ. Все шурфы по окончании работ были засыпаны, почвенное и дерновое покрытие восстановлено. Для картирования рекогносцировочных шурфов, выявленных объектов и общевидовых фотографий ландшафтной ситуации использованы имеющиеся в распоряжении экспедиции карты масштаба 1:50000 и 1:100000 в формате JPG и TIF, а также топографический план масштаба в формате DWG, предоставленный заказчиком. Привязка шурфов на участке землеотвода к системе мировых координат произведена с помощью портативных приборов глобального позиционирования Garmin MONTANA. Географические координаты (широта, долгота), определенные в зависимости от внешних условий приема с точностью 5-20 м, даются в формате десятичных градусов Long/Lat ddd,dddd° (WGS-84) и с помощью встроенных в геоинформационную систему QGIS программных алгоритмов географические координаты переведены в местную систему координат МСК-1964 Санкт-Петербург. Основные этапы работ фиксировались с помощью цифровых фотоаппаратов с разрешением не менее 5 Мрх. Для указания масштаба и ориентации по сторонам света при фотографировании использовался набор телескопических реек длиной 4 м с сантиметровыми делениями, двухцветная стрелка «север».

Шурф №1

Археологический шурф заложен в центре обследуемой территории. Размеры шурфа – 2х2 м. Шурф ориентирован по сторонам света. До начала производства работ площадка шурфа была задернована. Высотные отметки дневной поверхности – около 30,3 м БС.

В ходе работ была зафиксирована следующая стратиграфия (по северной стенке):

1. Дерн – около 5 см.
2. Темно-серая гумусированная супесь (почвенный слой) – мощностью от 10 до 25 см.
3. Материк – плотный серо-желтый песок/супесь с ожелезнением. Материковые отложения залегают на отметке от -15 до -30 см от уровня дневной поверхности.

После фиксации материковой поверхности в северо-восточном углу шурфа был выполнен контрольный прокоп материковой поверхности размерами 30х30 см на глубину 40 см для уточнения характера подстилающих материковых слоев. Установлено, что материковые отложения имеют однородную структуру, характерную для естественных четвертичных отложений.

Общая глубина исследований – 70 см.

В ходе работ в заполнении шурфа археологические артефакты не зафиксированы, значимый культурный слой не выявлен.

После окончания работ шурф был рекультивирован до уровня дневной поверхности на момент начала работ.

Шурф №2

Археологический шурф заложен в северо-восточном углу участка обследования.

Размеры шурфа – 2х2 м. Шурф ориентирован по сторонам света. До начала производства работ площадка шурфа была задернована. Высотные отметки дневной поверхности – около 30,3 м БС.

В ходе работ была зафиксирована следующая стратиграфия (по северной стенке):

1. Дерн и темно-серая гумусированная супесь (почвенный слой) – от 5 до 15 см.
2. Материк – плотный серо-желтый песок/супесь с ожелезнением. Материковые отложения залегают на отметке до -15 см от уровня дневной поверхности. Материковые отложения были прокопаны по всей площади шурфа на глубину 15 – 20 см.

Общая глубина исследований – 40 см.

В ходе работ в заполнении шурфа археологические артефакты не зафиксированы, значимый культурный слой не выявлен.

После окончания работ шурф был рекультивирован до уровня дневной поверхности на момент начала работ.

В результате проведенного археологического обследования земельного участка по адресу: Санкт-Петербург, внутригородское муниципальное образование Санкт-Петербурга город Зеленогорск, Кривоносковская улица, земельный участок 44 (кадастровый номер 78:38:2253102:1229) зафиксировано отсутствие остатков наземных древних сооружений, артефактов, имеющих историко-культурную ценность, культурного слоя или иных следов пребывания здесь человека в древности, которые можно было бы отнести к объектам археологического наследия. Результаты проведенных в рамках государственной историко-культурной экспертизы археологических полевых работ отражены в полном научно-техническом отчете (Прил. 3).

Обоснования вывода экспертизы

1. В соответствии с заключением уполномоченного органа охраны объектов культурного наследия (письмо Комитета по государственному контролю, использованию и охране памятников истории и культуры Правительства Санкт-Петербурга № 01-43-30173/22-0-1 от 07.12.2022 г.) земельный участок по адресу: Санкт-Петербург, внутригородское муниципальное образование Санкт-Петербурга город Зеленогорск, Кривоносковская улица, земельный участок 44 (кадастровый номер 78:38:2253102:1229) расположен в **вне зон** охраны объектов культурного наследия (Закон Санкт-Петербурга от 19.01.2009 № 820-7 (ред. от 16.04.2023)).

В пределах границ вышеуказанного земельного участка **отсутствуют** объекты (выявленные объекты) культурного наследия; объекты культурного наследия, включенные в Единый Государственный реестр объектов культурного наследия (памятников истории и культуры) народов Российской Федерации, а также защитная зона объектов культурного наследия.

К границам участка непосредственно **не примыкают** объекты (выявленные объекты) культурного наследия.

Земельный участок расположен **вне границ** территории исторического поселения, утвержденных приказом Минкультуры России от 30.10.2020 № 1295 (ред. от 19.10.2022).

КГИОП **не располагает** сведениями о наличии либо отсутствии объектов, обладающих признаками объектов культурного наследия, на рассматриваемом земельном участке.

2. Согласно проведенным историко-архивным исследованиям на территории земельного участка по адресу: Санкт-Петербург, внутригородское муниципальное образование Санкт-Петербурга город Зеленогорск, Кривоносковская улица, земельный участок 44 (кадастровый номер 78:38:2253102:1229) объекты, которые можно было бы отнести к объектам археологического наследия, **отсутствуют**.

3. В соответствии со статьей 45-1 Федерального закона от 25.06.2002 №73-ФЗ «Об объектах культурного наследия (памятниках истории и культуры) народов Российской Федерации» на территории земельного участка по адресу: Санкт-Петербург, внутригородское муниципальное образование Санкт-Петербурга город Зеленогорск, Кривоносковская улица, земельный участок 44 (кадастровый номер 78:38:2253102:1229) проведены археологические полевые работы в форме археологической разведки. Работы выполнены в соответствии с методическими указаниями и требованиями «Положения о порядке проведения археологических полевых работ и составления научной отчетной документации», утвержденного постановлением Бюро Отделения историко-филологических наук Российской академии наук от 20 июня 2018 № 32 и иных нормативно-правовых актов в сфере

охраны объектов культурного наследия и хорошо документированы. Результаты обследования отражены в полном научно-техническом отчете. В ходе проведенных в рамках государственной историко-культурной экспертизы археологических полевых работ объектов археологического наследия **не обнаружено**.

4. Представленные материалы исчерпывающие и доказывают археологическую изученность земельного участка по адресу: Санкт-Петербург, внутригородское муниципальное образование Санкт-Петербурга город Зеленогорск, Кривоносковская улица, земельный участок 44 (кадастровый номер 78:38:2253102:1229).

Вывод экспертизы

Экспертом сделан вывод о возможности (положительное заключение) проведения земляных, строительных, мелиоративных и (или) хозяйственных работ, предусмотренных статьей 25 Лесного кодекса Российской Федерации работ по использованию лесов и иных работ на земельном участке по адресу: Санкт-Петербург, внутригородское муниципальное образование Санкт-Петербурга город Зеленогорск, Кривоносковская улица, земельный участок 44 (кадастровый номер 78:38:2253102:1229), в связи с отсутствием выявленных объектов археологического наследия на указанном земельном участке, подлежащем воздействию земляных, строительных, мелиоративных и (или) хозяйственных работ, предусмотренных статьей 25 Лесного кодекса Российской Федерации работ по использованию лесов и иных работ.

Перечень приложений к экспертизе:

Приложение 1 Копия Технического задания к договору № ПИР-КРВ44/ИИМК от 17 февраля 2023 года.

Приложение 2 Копия письма Комитета по государственному контролю, использованию и охране памятников истории и культуры Правительства Санкт-Петербурга № 01-43-30173/22-0-1 от 07.12.2022 г.

Приложение 3 Копия Полного научно-технического отчета о выполнении научно-исследовательских археологических работ в виде историко-культурного научного археологического обследования (разведки) с целью проведения государственной историко-культурной экспертизы земельного участка по адресу: Санкт-Петербург, внутригородское муниципальное образование Санкт-Петербурга город Зеленогорск, Кривоносковская улица, земельный участок 44 (кадастровый номер 78:38:2253102:1229), выполненного Центром спасательной археологии ИИМК РАН.

- Приложение 4* Схема расположения земельного участка на кадастровой карте территории.
- Приложение 5* Копия градостроительного плана земельного участка № РФ-78-1-42-000-2023-1523-0.
- Приложение 6* Копия выписки из Единого государственного реестра недвижимости об объекте недвижимости № 99/2022/496859083 от 30.09.2022.
- Приложение 7* Копия справки № 14102/33 – 125.5-37 от 03.08.2023 г.
- Приложение 8* Копия доверенности № 14102/33-161.5-5 от 09 января 2023 г.
- Приложение 9* Сведения об экспертах.
- Приложение 10* Выдержки из приказа № 997 от 17.07.2019 г. «Об утверждении статуса аттестованного эксперта по проведению государственной историко-культурной экспертизы».
- Приложение 11* Выдержки из приказа № 1537 от 17.09.2021 г. «Об утверждении статуса аттестованного эксперта по проведению государственной историко-культурной экспертизы».
- Приложение 12* Выдержки из приказа № 1668 от 11.10.2021 г. «Об утверждении статуса аттестованного эксперта по проведению государственной историко-культурной экспертизы».
- Приложение 13* Выдержки из приказа № 219 от 27.02.2019 г. «Об утверждении статуса аттестованного эксперта по проведению государственной историко-культурной экспертизы».
- Приложение 14* Выдержки из приказа № 235 от 01.03.2022 г. «Об утверждении статуса аттестованного эксперта по проведению государственной историко-культурной экспертизы».

Эксперт Субботин А.В.

Руководитель археологических исследований Блохин Е.К.

«16» августа 2023 г.

Документ подписан усиленными квалифицированными электронными подписями в соответствии с п. 22 Положения о Государственной историко-культурной экспертизе, утвержденного постановлением Правительства от 15 июля 2009 г. № 569

Приложение 1

**Копия Технического задания к договору
№ ПИР-КРВ44/ИИМК от 17 февраля 2023 года**

Приложение №1
к Договору № ПИР-КРВ44/ИИМК
от 17 февраля 2023 г.

ТЕХНИЧЕСКОЕ ЗАДАНИЕ

на проведение научно-исследовательских работ в виде археологических разведок и подготовку акта государственной историко-культурной экспертизы земельного участка по адресу: Санкт-Петербург, внутригородское муниципальное образование Санкт-Петербурга город Зеленогорск, Кривоносовская улица, земельный участок 44 (кадастровый номер: 78:38:2253102:1229)

1. Общие положения

1.1. Наименование Работ: проведение научно-исследовательских работ в виде археологических разведок и подготовку акта государственной историко-культурной экспертизы земельного участка по адресу: Санкт-Петербург, внутригородское муниципальное образование Санкт-Петербурга город Зеленогорск, Кривоносовская улица, земельный участок 44 (кадастровый номер: 78:38:2253102:1229)

1.2. Заказчик: ООО «Тепловые системы»

1.3. Исполнитель: ИИМК РАН

1.4. Стадия работ: проектная.

1.5. Район исследования: СПб, Курортный район

1.6. Основание выполнения работ: письмо Комитета по государственному контролю, использованию и охране памятников истории и культуры №01-43-30173/22-0-1 от 07.12.2022

1.7. Площадь земельного участка: 0,6 Га.

2. Объект экспертизы: земельный участок по адресу: Санкт-Петербург, внутригородское муниципальное образование Санкт-Петербурга город Зеленогорск, Кривоносовская улица, земельный участок 44 (кадастровый номер: 78:38:2253102:1229)

3. Основная нормативно-техническая документация

3.1. Федеральный закон РФ "Об объектах культурного наследия (памятниках истории и культуры) народов Российской Федерации" от 25 июня 2002 года N 73-ФЗ.

3.2. Федеральный закон №7-ФЗ от 10.01.2002 г «Об охране окружающей среды».

3.3. Постановление Правительства РФ от 12.09.2015 N 972 "Об утверждении Положения о зонах охраны объектов культурного наследия (памятников истории и культуры) народов Российской Федерации и о признании утратившими силу отдельных положений нормативных правовых актов Правительства Российской Федерации";

3.4. Постановление Правительства РФ от 15.07.2009 г. № 569 «Об утверждении Положения о государственной историко-культурной экспертизе»;

3.5. Положение о порядке проведения археологических полевых работ и составления научной отчетной документации (утверждено постановлением Бюро Отделения историко-филологических наук Российской академии наук от 20 июня 2018 г. №32).

4. Состав работ

Первый этап:

4.1. Получение разрешения (открытый лист) на право проведения археологических работ.

4.2. Архивно-библиографические исследования, составление исторической справки и создание ситуационного плана.

4.2.1. Проведение архивных исследований, касающихся сведений о наличии археологических памятников в обследуемой зоне.

Заказчик

Исполнитель

4.2.2. Визуальное обследование участка исследований.

4.2.3. Составление краткой исторической справки.

4.3. Археологическое обследование участка:

4.3.1. Выявление памятников археологии на основании наличия подъемного материала, особенностей рельефа и иных данных.

4.3.2. Привязка обнаруженных памятников к территории застройки.

4.3.3. Описание ландшафтной характеристики расположения обнаруженных памятников и фиксируемых нарушений поверхности объекта.

4.3.4. Разбивка археологических шурфов - 2 шурфа.

4.3.5. Фотофиксация в процессе подготовки к закладке шурфов.

4.3.6. Выборка культурных напластований из шурфов по слоям, с трехмерной фиксацией находок на плане шурфа.

4.3.7. Выявление археологического материала в культурном слое.

4.3.8. Изучение культурного слоя в процессе закладки шурфов с зачисткой профилей для получения вертикальных разрезов.

4.3.9. Фотофиксация процесса работ, отдельных находок и скоплений материала in situ.

4.3.10. Фото- и графо- фиксация профилей стенок шурфов и обнаруженных ям.

4.3.11. Отбор археологического материала из заполнения ям и сооружений, полевая консервация вещевого материала.

4.3.12. Вычерчивание профилей шурфов, текстуальное описание стратиграфии, культурного слоя, материка и иных объектов в шурфах.

4.3.13. Ведение полевой документации.

4.4. Камеральные работы.

4.4.1. Очистка или мытье находок, при необходимости оперативная первичная консервация предметов из разрушающихся материалов

4.4.2. Статистическая обработка массовых находок. Шифровка находок.

4.4.3. Составление полевых описей индивидуальных и массовых находок.

4.4.4. Зарисовка находок.

4.4.5. Фотографирование находок.

При необходимости:

4.4.6. Определение остеологического материала и отбор образцов в коллекцию

4.4.7. Определение зерен и семян.

4.4.8. Определение пород образцов древесины.

4.4.9. Дендрохронологический и радиоуглеродный анализ образцов.

4.4.10. Атрибуция нумизматических находок.

4.4.11. Атрибуция воинских и других знаков.

4.4.12. Эпиграфический анализ находок с надписями.

4.4.13. Атрибуция изделий с клеймами изготовителей.

4.5. Подготовка коллекций к передаче на постоянное хранение в Государственный музейный фонд

4.6. Написание полного научно-технического отчёта.

4.7. Уведомление об окончании первого этапа.

Второй этап:

4.8. Подготовка акта государственной историко-культурной экспертизы земельного участка.

4.9. Передача акта государственной историко-культурной экспертизы в региональный орган охраны объектов культурного наследия.

5. Отчетная документация.

5.1. Полный научно-технический отчет в 1 экземпляре на электронном носителе;

Заказчик _____

Исполнитель _____

Акт государственной историко-культурной экспертизы земельного участка в 1 экземпляре на электронном носителе;

копия сопроводительного письма в региональный орган охраны объектов культурного наследия о передаче акта государственной историко-культурной экспертизы в 1 экземпляре на бумажном носителе.

5.2. Отчетная документация предоставляется в электронном видах в формате Adobe Acrobat (*.pdf).

6. Требования к выполнению работ.

6.1. Отчетная документация должна соответствовать требованиям «Положения о порядке проведения археологических полевых работ и составления научной отчётной документации», утвержденного постановлением бюро Отделения историко-филологических наук Российской академии наук от «20» июня 2018 г. №32 и Положения о государственной историко-культурной экспертизе (утв. Постановлением Правительства №569 от 15 июля 2009 г.)

Генеральный директор
ООО «Тепловые системы»

/А.Ю. Пестенков /

М.П.

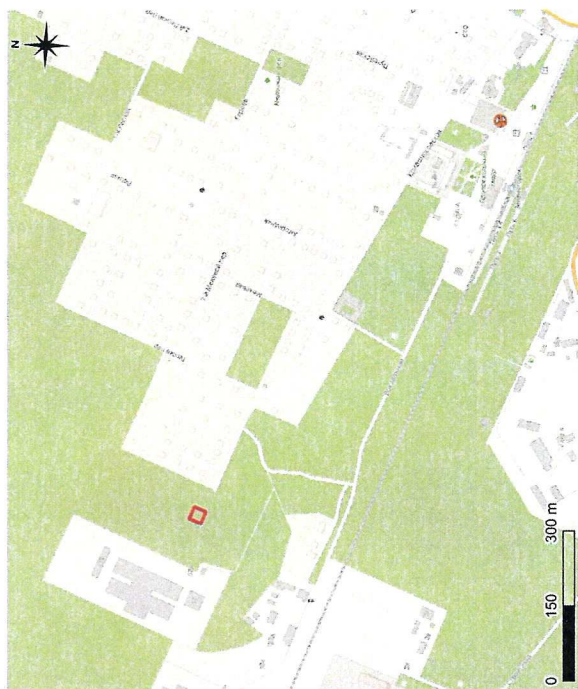


Заместитель Директора ИИМК РАН

/Н.Ф. Соловьева/

М.П.

Схема объекта



Генеральный директор
ООО «Тепловые системы»

А.Ю. Пестенков /

М.П.



Заместитель Директора ИИМК РАН

_____/Н.Ф. Соловьева/
М.П.

Заказчик _____

Исполнитель _____

Приложение 2

**Копия письма Комитета по государственному контролю,
использованию и охране памятников истории и культуры
Правительства Санкт-Петербурга
№ 01-43-30173/22-0-1 от 07.12.2022 г.**



ПРАВИТЕЛЬСТВО САНКТ-ПЕТЕРБУРГА

**КОМИТЕТ ПО ГОСУДАРСТВЕННОМУ
КОНТРОЛЮ, ИСПОЛЬЗОВАНИЮ
И ОХРАНЕ ПАМЯТНИКОВ
ИСТОРИИ И КУЛЬТУРЫ
(КГИОП)**

пл. Ломоносова, д.1, Санкт-Петербург, 191023
Тел. (812) 315-43-03, (812) 571-64-31, факс (812) 710-42-45
E-mail: kgiop@gov.spb.ru
<https://www.gov.spb.ru>, <http://kgiop.ru/>

Молову И.М.
molovim@te-spb.ru

№01-43-30173/22-0-1 от 07.12.2022

№ 01-43-30173/22-0-0 от 15.11.2022

На № 974479 от 15.11.2022

В ответ на Ваше обращение КГИОП сообщает, что земельный участок по адресу: **Санкт-Петербург, внутригородское муниципальное образование Санкт-Петербурга город Зеленогорск, Кривоносковская улица, земельный участок 44** (кадастровый номер: 78:38:2253102:1229) расположен в границах:

- вне зон охраны объектов культурного наследия.

Закон Санкт-Петербурга от 19.01.2009 № 820-7 (в редакции, вступившей в силу 01.08.2021) "О границах объединенных зон охраны объектов культурного наследия, расположенных на территории Санкт-Петербурга, режимах использования земель и требованиях к градостроительным регламентам в границах указанных зон".

В пределах границ вышеуказанного земельного участка отсутствуют объекты (выявленные объекты) культурного наследия; объекты культурного наследия, включенные в Единый государственный реестр объектов культурного наследия (памятников истории и культуры) народов Российской Федерации, а также защитная зона объектов культурного наследия.

К границам участка непосредственно не примыкают объекты (выявленные объекты) культурного наследия.

16.06.2021 г. опубликован приказ Министерства культуры Российской Федерации (далее – Минкультуры России) от 30.10.2020 №1295 «Об утверждении предмета охраны, границ территории и требований к градостроительным регламентам в границах территории исторического поселения федерального значения город Санкт-Петербург» (далее – историческое поселение).

Земельный участок расположен вне границ территории исторического поселения, утвержденного вышеуказанным приказом Минкультуры России.

КГИОП не располагает сведениями о наличии либо отсутствии объектов, обладающих признаками объектов культурного наследия, на рассматриваемом земельном участке. В связи с этим, а также в соответствии с требованиями ст. 30 Федерального закона № 73-ФЗ от 25.06.2002 г. «Об объектах культурного наследия (памятниках истории и культуры) народов Российской Федерации»,

требуется проведение государственной историко-культурной экспертизы земельного участка. Согласно требованиям п. 11.3 постановления Правительства Российской Федерации от 15.07.2009 № 569 «Об утверждении Положения о государственной историко-культурной экспертизе» государственная историко-культурная экспертиза земельного участка проводится путем археологической разведки.

Данное письмо носит информативный характер и не является разрешением на производство работ.

**Начальник Управления
государственного реестра
объектов культурного наследия**

**ДОКУМЕНТ ПОДПИСАН
ЭЛЕКТРОННОЙ ПОДПИСЬЮ**

Сертификат 06F237E849F3904F1FB4515726CECA1C
Владелец **Яковлев Петр Олегович**
Действителен с 31.10.2022 по 24.01.2024

П.О. Яковлев

Дьяконов Н.П.
(812)417-43-33
Петрова А.А.
(812)417-43-46

Приложение 3

Копия Полного научно-технического отчета о выполнении научно-исследовательских археологических работ в виде историко-культурного научного археологического обследования (разведки) с целью проведения государственной историко-культурной экспертизы земельного участка по адресу: Санкт-Петербург, внутригородское муниципальное образование Санкт-Петербурга город Зеленогорск, Кривоносковская улица, земельный участок 44 (кадастровый номер 78:38:2253102:1229), выполненного Центром спасательной археологии ИИМК РАН



ФЕДЕРАЛЬНОЕ ГОСУДАРСТВЕННОЕ БЮДЖЕТНОЕ УЧРЕЖДЕНИЕ НАУКИ
ИНСТИТУТ ИСТОРИИ МАТЕРИАЛЬНОЙ КУЛЬТУРЫ
РОССИЙСКОЙ АКАДЕМИИ НАУК (ИИМК РАН)

Экз. _____

ПОЛНЫЙ НАУЧНО-ТЕХНИЧЕСКИЙ ОТЧЕТ

Историко-культурное научное археологическое обследование (разведки) с целью проведения государственной историко-культурной экспертизы земельного участка по объекту: «Выполнение комплекса работ по устройству очистных сооружений поверхностных сточных вод для строительства объектов капитального строительства по адресу: Санкт-Петербург, внутригородское муниципальное образование Санкт-Петербурга город Зеленогорск, Кривоносковская улица, земельный участок 44 (кадастровый номер 78:38:2253102:1229)

Отв. исполнитель Е.К. Блохин

Инв. № подл.	Подпись и дата	Взам. инв. №

Санкт-Петербург

2023

Российская академия наук
ИНСТИТУТ ИСТОРИИ МАТЕРИАЛЬНОЙ КУЛЬТУРЫ
(ИИМК РАН)

УДК: 902.21(470.23-25)
ББК: 63.4(2)
Инв.№ _____

Гриф. _____
Экз. _____

ПРИНЯТО К СВЕДЕНИЮ:

ООО «Тепловые системы»

« ____ » _____ 2023 г.

УТВЕРЖДАЮ:
Зам. Директора ИИМК РАН
К.и.н. Н.Ф. Соловьева
« 17 » _____ 2023 г.



ПОЛНЫЙ НАУЧНО-ТЕХНИЧЕСКИЙ ОТЧЕТ

ИСТОРИКО-КУЛЬТУРНОЕ НАУЧНОЕ АРХЕОЛОГИЧЕСКОЕ
ОБСЛЕДОВАНИЕ (РАЗВЕДКИ) С ЦЕЛЬЮ ПРОВЕДЕНИЯ
ГОСУДАРСТВЕННОЙ ИСТОРИКО-КУЛЬТУРНОЙ ЭКСПЕРТИЗЫ
ЗЕМЕЛЬНОГО УЧАСТКА ПО АДРЕСУ: САНКТ-ПЕТЕРБУРГ,
ВНУТРИГОРОДСКОЕ МУНИЦИПАЛЬНОЕ ОБРАЗОВАНИЕ САНКТ-
ПЕТЕРБУРГА ГОРОД ЗЕЛЕНОГОРСК, КРИВОНОСОВСКАЯ УЛИЦА,
ЗЕМЕЛЬНЫЙ УЧАСТОК 44 (КАДАСТРОВЫЙ НОМЕР 78:38:2253102:1229)

ПИР-КРВ44/ИИМК-2023-ТО

Объект по адресу: Санкт-Петербург, Курортный район
Основание: Договор № ПИР-КРВ44/ИИМК от «17» февраля 2023 года
Заказчик: ООО «Тепловые системы»
Исполнитель: ИИМК РАН

Отв. исполнитель  Е.К. Блохин

Санкт-Петербург
2023

Подп. и дата
Взам. инв. №
Инв. № дубл.
Подп. и дата
Инв. № подл.

СПИСОК ИСПОЛНИТЕЛЕЙ

Руководитель работ:

мл. науч. сотр.

Е.К. Блохин

Заместители руководителя:

мл. науч. сотр.

А.М. Смирнов (ведение
 полевого дневника,
 фотографическая фиксация,
 подготовка альбома
 иллюстраций, составление
 исторической справки)

Соисполнители:

лаборант

А.А. Сидоренко

лаборант

Э.К. Ровинский

Инв. № подл	Подп. и дата				
	Взам. инв. №				
	Инв. № дубл.				
	Подп. и дата				
Ли	Изм.	№ докум.	Подп.	Дата	Лист 2
ПИР-КРВ44/ИИМК-2023-ТО					

РЕФЕРАТ

Отчет 67 с., 37 рис., 9 источников, 2 прил.

САНКТ-ПЕТЕРБУРГ, КУРОРТНЫЙ РАЙОН, ЗЕЛЕНОГОРСК,
КРИВОНОСОВСКАЯ УЛИЦА, ШУРФ, АРХЕОЛОГИЧЕСКАЯ РАЗВЕДКА.

Отчет содержит результаты археологической разведки, произведенной в феврале 2023 г. на земельном участке по адресу: Санкт-Петербург, внутригородское муниципальное образование Санкт-Петербурга город Зеленогорск, Кривоносковская улица, земельный участок 44 (кадастровый номер 78:38:2253102:1229).

Площадь участка обследования: 0,6 га.

Работы проведены на основании Открытого листа № 0277-2022, выданного Министерством культуры РФ 8 апреля 2022 г. Блохину Е.К.

Цель исследований заключалась в определении наличия или отсутствия объектов культурного, в том числе и археологического, наследия, включенных в реестр, выявленных объектов культурного наследия, либо объектов, обладающих признаками объекта культурного наследия, на обследуемом земельном участке.

В ходе полевых археологических работ произведен натурный осмотр участка, заложено 2 шурфа размером 2x2 м, общей площадью 8 м². На обследованном участке объекты археологического наследия и признаки наличия объектов археологического наследия не обнаружены.

Инв. № подл.	Подп. и дата				
	Взам. инв. №				
	Инв. № дубл.				
	Подп. и дата				
	Инв. № подл.				
Ли	Изм.	№ докум.	Подп.	Дата	
ПИР-КРВ44/ИИМК-2023-ТО					Лист
					3

СОДЕРЖАНИЕ

Нормативно-правовая база.....	5
Определения и сокращения.....	7
Введение.....	10
1. Историческая справка.....	13
1.1. Топонимика исследуемого района.....	13
1.2. История освоения района исследования.....	14
1.3. Анализ картографического материала.....	18
1.4. Археологические памятники региона.....	19
1.5. Выводы по разделу.....	21
2. Физико-географическая характеристика района работ.....	22
2.1. Геоморфология и рельеф.....	22
2.2. Физико-географические характеристики исследуемой территории.....	24
3. Методика полевых исследований.....	28
4. Полевые исследования.....	31
Заключение.....	34
Список источников и литературы.....	35
Список иллюстраций.....	36
Альбом иллюстраций.....	39
Приложение А. Копия Открытого листа.....	65
Приложение В. Копия письма Комитета по государственному контролю, использованию и охране памятников истории и культуры.....	66

Инв. № подл.	Подп. и дата	Инв. № дубл.	Взам. инв. №	Подп. и дата	ПИР-КРВ44/ИИМК-2023-ТО-С								
					Лит	Изм.	№ докум.	Подп.	Дата	Лит	Лист	Листов	
					Разраб.	Блохин Е.К.	<i>[Подпись]</i>	24.03					
					Пров.	Субботин А.В.	<i>[Подпись]</i>	24.03			4	67	
					Утв.	Соловьева Н.Ф.	<i>[Подпись]</i>	24.03	Полный научно-технический отчет				
									ИИМК РАН				

НОРМАТИВНО-ПРАВОВАЯ БАЗА

Настоящие исследования проводились во исполнение требований ст. 28 Федерального закона № 73-ФЗ от 25 июня 2002 «Об объектах культурного наследия (памятниках истории и культуры) народов Российской Федерации» на основании следующих нормативно-правовых актов:

1. Федеральный Закон РФ "Об объектах культурного наследия (памятниках истории и культуры) народов Российской Федерации" от 25 июня 2002 года № 73-ФЗ;

2. Федеральный Закон РФ "Об охране окружающей природной среды" от 10.01.2002 № 7-ФЗ;

3. Постановление Совета министров СССР "Об охране и использовании памятников истории и культуры" от 16 сентября 1982 г. № 865;

4. Инструкция о порядке учета, обеспечения сохранности, содержания, использования и реставрации недвижимых памятников истории и культуры, утвержденная Приказом Министерства культуры СССР от 13 мая 1986 г. № 203;

5. Инструкция по экологическому обоснованию хозяйственной и иной деятельности Минприроды РФ, утвержденная приказом Минприроды от 29.12.1995 г. № 539;

6. Положение о порядке проведения археологических полевых работ и составления научной отчетной документации, по форме утвержденного постановлением бюро Отделения историко-филологических наук Российской академии наук от «20» июня 2018 г. № 32.;

7. Положение о едином государственном реестре объектов культурного наследия (памятников истории и культуры) народов Российской Федерации (утверждено приказом Министерства культуры РФ от 03.12.2011 № 954);

8. Положение о государственной историко-культурной экспертизе (утверждено Постановлением Правительства Российской Федерации от 15.07.2009 № 569);

Инв. № подл.	Подп. и дата	Инв. № дубл.	Взам. инв. №	Подп. и дата	Ли	Изм.	№ докум.	Подп.	Дата	Лист	5

9. Методические рекомендации по заполнению паспорта объекта культурного наследия (утверждены приказом Росохранкультуры от 21.06.2010 г. № 100);

10. Постановление правительства Российской Федерации от 20 февраля 2014 г. № 127 «Об утверждении правил выдачи, приостановления и прекращения действия разрешений (открытых листов) на проведение работ по выявлению и изучению объектов археологического наследия»;

11. Методика определения границ территорий объектов археологического наследия (рекомендована письмом Министерства культуры Российской Федерации от 27.01.2012 № 12-01-39/05-АБ);

12. Закон Санкт-Петербурга о границах зон охраны объектов культурного наследия на территории Санкт-Петербурга и режимах использования земель в границах указанных зон и о внесении изменений в закон Санкт-Петербурга «О генеральном плане Санкт-Петербурга и границах зон охраны объектов культурного наследия на территории Санкт-Петербурга» от 19 января 2009 года N 820-7

Инв. № подл.	Подп. и дата				
	Взам. инв. №				
Инв. № дубл.	Подп. и дата				
	Инв. № подл.				
ПИР-КРВ44/ИИМК-2023-ТО					Лист
					6
Ли	Изм.	№ докум.	Подп.	Дата	

ОПРЕДЕЛЕНИЯ И СОКРАЩЕНИЯ

В настоящем научно-техническом отчёте применяются следующие термины с соответствующими определениями:

археологические разведки – проведение на поверхности земли или под водой научных исследований объектов археологического наследия без осуществления земляных работ либо с осуществлением локальных земляных работ с общей площадью не более 20 м² на каждом объекте археологического наследия с исследованием культурного слоя путем заложения шурфов или без таковых, в том числе с полным или частичным изъятием археологических предметов в целях выявления объектов археологического наследия, уточнения сведений о них и (или) планирования мероприятий по обеспечению их сохранности;

культурный слой – слой в земле или под водой, содержащий следы существования человека, время возникновения которых превышает 100 лет и включающий археологические предметы;

поврежденный культурный слой – культурный слой, нарушенный, перемещенный, переотложенный в результате природных процессов, либо антропогенного вмешательства последних 100 лет (обратной засыпки траншей или строительных котлованов ранее откопанным культурным слоем, размыва берегов водоемов, в том числе искусственных и иных подобных процессов);

объект археологического наследия – частично или полностью скрытые в земле или под водой следы существования человека в прошлых эпохах (включая все связанные с такими следами археологические предметы и культурные слои), основным или одним из основных источников информации о которых являются археологические раскопки или находки;

археологические предметы – движимые вещи, основным или одним из основных источников информации о которых, независимо от обстоятельств их обнаружения, являются археологические раскопки, или находки, в том числе предметы, обнаруженные в результате таких раскопок или находок;

Подп. и дата
Взам. инв. №
Инв. № дубл.
Подп. и дата
Инв. № подл.

Ли	Изм.	№ докум.	Подп.	Дата

ПИР-КРВ44/ИИМК-2023-ТО

Лист

7

археологический шурф – прямоугольное в плане разведочное вскрытие грунта, площадь которого может варьировать от 1 до 20 кв. метров;

индивидуальные археологические находки – археологические предметы, в том числе и фрагментированные, созданные человеком из камня, кости, глины, металла, стекла и иного материала, каждый из которых обладает значительным потенциалом для археологических исследований и (или) использования в экспозиционно-выставочной деятельности, определяемыми исследователем с учетом хронологической и историко-культурной специфики памятника археологии;

массовый археологический материал – археологические предметы, в том числе фрагментированные, а также остеологические, ихтиологические, растительные и иные остатки, научная значимость которых определяется исследователем для каждой категории в совокупности, с учетом хронологической и историко-культурной специфики памятника археологии и возможностей их дальнейшего использования;

полевая опись археологических предметов – полный перечень собранных индивидуальных находок и (или) массового материала, в том числе остеологических, растительных и иных остатков, относящихся к категории объектов, изучаемых с помощью современных естественнонаучных методов исследования, в котором каждый предмет имеет свой полевой номер, идентификацию (наименование), включает данные о материале изготовления, происхождении и сохранности предмета;

камеральная обработка – часть археологических полевых работ, включающая лабораторную обработку и научный анализ коллекций и полевой документации;

разрешение (открытый лист) – документ, выдаваемый федеральным органом охраны объектов культурного наследия на основании заключения Российской академии наук и подтверждающий право на проведение одного из видов археологических полевых работ (археологических разведок, археологических раскопок, археологических наблюдений).

Инв. № подл.	Подп. и дата					
	Взам. инв. №					
	Инв. № дубл.					
	Подп. и дата					
	Инв. № подл.					
Ли	Изм.	№ докум.	Подп.	Дата	ПИР-КРВ44/ИИМК-2023-ТО	Лист 8

Используемые сокращения:

МК РФ – Министерство Культуры Российской Федерации

ИА РАН – Институт археологии Российской академии наук

ИИМК РАН – Институт истории материальной культуры Российской академии наук

ОАН – Объект археологического наследия

ОКН – Объект культурного наследия

ФЗ – Федеральный Закон

ИИМК – Институт истории материальной культуры

РАН – Российская академия наук

С, В, Ю, З – Север, восток, юг, запад

БС – Балтийская система высот 1977 г.

Инв. № подл.	Подп. и дата				
	Взам. инв. №				
Инв. № дубл.	Подп. и дата				
	Инв. № подл.				
ПИР-КРВ44/ИИМК-2023-ТО					
Ли	Изм.	№ докум.	Подп.	Дата	Лист
					9

В феврале 2023 года сотрудниками Центра спасательной археологии ИИМК РАН было произведено историко-культурное научное археологическое обследование (разведки) с целью проведения государственной историко-культурной экспертизы земельного участка по адресу: Санкт-Петербург, внутригородское муниципальное образование Санкт-Петербурга город Зеленогорск, Кривоносковская улица, земельный участок 44 (кадастровый номер 78:38:2253102:1229).

Работы осуществлялись на основании Договора № ПИР-КРВ44/ИИМК от 17 февраля 2023 года, заключенного между ИИМК РАН и ООО «Тепловые системы», а также Открытого Листа № 0277-2022 от 8 апреля 2022 г., выданного Блохину Егору Константиновичу на право производства археологических полевых работ (археологических разведок) на территории Калининского, Кировского, Колпинского, Красносельского, Кронштадтского, Курортного, Невского, Приморского и Фрунзенского районов г. Санкт-Петербурга. Срок действия Открытого листа с 8 апреля 2022 года по 28 февраля 2023 года. (Приложение А)

В соответствии с письмом Комитета по государственному контролю, использованию и охране памятников истории и культуры № 01-43-30173/22-0-1 от 07.12.2022 г., земельный участок по адресу: Санкт-Петербург, внутригородское муниципальное образование Санкт-Петербурга город Зеленогорск, Кривоносковская улица, земельный участок 44 (кадастровый номер 78:38:2253102:1229) расположен в границах:

- вне зон охраны объектов культурного наследия.

Закон Санкт-Петербурга от 19.01.2009 №820-7 «О границах объединенных зон охраны объектов культурного наследия, расположенных на территории Санкт-Петербурга, режимах использования земель и требованиях к градостроительным регламентам в границах указанных зон».

В пределах границ вышеуказанного земельного участка отсутствуют объекты (выявленные объекты) культурного наследия; объекты культурного

Подп. и дата	
Взам. инв. №	
Инв. № дубл.	
Подп. и дата	
Инв. № подл.	

Ли	Изм.	№ докум.	Подп.	Дата

наследия, включенные в Единый Государственный реестр объектов культурного наследия (памятников истории и культуры) народов Российской Федерации, а также защитная зона объектов культурного наследия.

К границам участка непосредственно не примыкают объекты (выявленные объекты) культурного наследия.

Земельный участок расположен вне границ территории исторического поселения.

Сведениями о наличии или об отсутствии на данном земельном участке объектов археологического наследия или объектов, обладающих признаками объекта археологического наследия, орган охраны объектов культурного наследия не располагает. (Приложение В).

В данной ситуации археологические исследования являются необходимым условием проведения строительных (земляных) работ, согласно требованиям Федерального закона от 25.06.2002 №73-ФЗ «Об объектах культурного наследия (памятниках истории и культуры) народов Российской Федерации».

До начала полевых археологических работ была собрана историко-библиографическая информация, подготовлен комплект исторических карт с нанесенными на них границами участка обследования (рис. 6-12).

Цель проведения работ на участке обследования – определение наличия или отсутствия объектов культурного, в том числе и археологического, наследия, включенных в реестр, выявленных объектов культурного наследия, либо объектов, обладающих признаками объекта культурного наследия, на обследуемом земельном участке.

Задача археологических исследований на участке обследования заключалась в выявлении, фиксации и исследовании остатков археологических (исторических) памятников, культурных слоев, конструкций и сооружений, массовых и индивидуальных находок путем визуального обследования и заложения разведывательных археологических шурфов (археологические разведки).

Подп. и дата
Взам. инв. №
Инв. № дубл.
Подп. и дата
Инв. № подл.

Ли	Изм.	№ докум.	Подп.	Дата
----	------	----------	-------	------

В ходе работ был произведен натурный осмотр участка (рис. 13-16), заложено 2 разведывательных шурфа размером 2х2 м общей площадью 8 кв. м. (рис. 17-37) с целью выявления культурного слоя на территории обследования.

В результате работ объекты археологического наследия на участке обследования не выявлены.

Инв. № подл	Подп. и дата				
	Взам. инв. №				
	Инв. № дубл.				
	Подп. и дата				
Ли	Изм.	№ докум.	Подп.	Дата	Лист 12
ПИР-КРВ44/ИИМК-2023-ТО					

1. ИСТОРИЧЕСКАЯ СПРАВКА

Обследуемый земельный участок находится на территории Курортного района г. Санкт-Петербург в 870 метрах к северо-западу от железнодорожного вокзала города Зеленогорск в створе улицы Кривоносовской.

1.1. Топонимика исследуемого района

Курортный район является самым протяженным районом Санкт-Петербурга, площадь района составляет 26,8 тыс. га. Численность населения района по данным Петростата 70,6 тыс.чел.

В состав Курортного района входят города г.Сестрорецк, г.Зеленогорск, поселки Белоостров, Комарово, Солнечное, Смолячково, Серово, Песочный, Репино, Ушково, Молодежное, составляющие 11 муниципальных образований. Зеленогорск (до 1948 года – Териоки, Терийоки, от фин. Terijoki – Смоляная река) – город в России, внутригородское муниципальное образование в составе Курортного района города федерального значения Санкт-Петербурга.

Кривовносовская улица - улица в городе Зеленогорске. Проходит от проспекта Ленина за Кривоносовский переулок.

Первоначально называлась Екатерининской. Такой топоним известен с 1907 года и дан, вероятно, по имени землевладелицы.

С 1920-х годов улица стала Katarininkatu – финский аналог русского названия.

Современное наименование присвоено, вероятно, в честь П. Ф. Кривоноса - деятеля советского железнодорожного транспорта, генерал-директор тяги 1-го ранга, одного из инициаторов Стахановского движения на железнодорожном транспорте.

Ближайшие гидронимы: река Жемчужная (расположен в 1100 метрах к юго-востоку от территории обследования) и Звонкий ручей (в 200 метрах к северу).

Река Жемчужная – (фин. Terijoki) река, впадающая в Финский залив на территории города Зеленогорска между Театральной и Берёзовой улицами. Также известна под названиями ручей Жемчужный, Зеленогорский ручей.

Инв. № подл.	Подп. и дата	Инв. № дубл.	Взам. инв. №	Подп. и дата	Ли	Изм.	№ докум.	Подп.	Дата	Лист	13

Название реки появилось до основания города Зеленогорска (Териоки). Оно является, вероятно, искаженной при шведском написании (территория с 1323 года находилась в составе «выборгских земель» Шведского королевства) формой названия Tervajoki, что с финского языка переводится как смоляная речка. Топоним Tervajoki связан с тем, что в устье реки рыбаки имели смолокурни, где смолили лодки. По реке Terijoki получил своё первое название Териоки город Зеленогорск.

В начале XX века для реки использовалось другое название – ручей Жемчужный. Так, оно зафиксировано в названии объекта культурного наследия регионального значения «Гидросистема (ручей Жемчужный)».

Звонкий ручей. Первоначальное название Рялляляноя (фин. Rällälänoja) происходит от наименования местности Рялляля. Современное название появилось в 1950-х гг. Исток в 470 м на ЗСЗ от пересеч. улицы Строителей и Торфяной улицы. Впадает в Быстрый ручей

1.2. История освоения района исследования

Первые археологические свидетельства заселения территорий, входящих в пределы современного Санкт-Петербурга, известны в районе Лахты и Сестрорецкого разлива, и датируются периодом неолита и раннего железного века.

В 1922 г. сотрудником Лахтинской экскурсионной станции профессором П.В. Виттенбургом была открыта стоянка в Лахте. В 1923г. Б.Ф.Земляковым на памятнике были проведены небольшие раскопки, площадь которых точно неизвестна, и описана стратиграфия памятника. Стоянка расположена в северной части пос. Ольгино Приморского р-на Петербурга, на верхней площадке террасы высотой 5-5,5 м. над уровнем моря. Находки залегали под почвенно-дерновым слоем, слоем серого слоистого песка мощностью 20-30 см. и тонкой углистой прослойкой толщиной в 2-3 мм., прослеженной по всей вскрытой площади. Связаны находки со слоями краснобурого и лежащего под ним черного песка. Мощность культурного слоя составляла около 40 см., но местами увеличивалась до 90 см. Имеющиеся сейчас материалы Лахтинской стоянки представлены

Инв. № подл.	Подп. и дата	Инв. № дубл.	Взам. инв. №	Подп. и дата	Ли	Изм.	№ докум.	Подп.	Дата	Лист	14

исключительно керамикой. Материалы хранятся в Государственном Эрмитаже (Герасимов 2003).

Племена, жившие в районе южного берега Финского залива, в том числе водь и ижора, вошли в IX в. в состав Новгородского государства. Территория будущего Санкт-Петербурга в новгородские времена находилась на землях Никольско-Ижорского и Спасско-Городненского погостов Ореховского уезда, входившего в состав Вотской пятины. Писцовая книга 1500 г. свидетельствует о том, что крестьяне выращивали рожь, овес, ячмень и лен. Было развито скотоводство, в некоторых погостах существенную роль играла охота. Рыбная ловля была развита в местностях, лежащих по берегам реки Невы. В XV веке с формированием централизованного Русского государства, к Московским землям были присоединены новгородские, в том числе Вотская пятина. «Освоение невских берегов – одна из проблем истории русского Северо-запада. Известно, что, начиная с VIII–X вв., по Неве, проходил международный водный путь, связывавший Восточную Европу с Балтийским регионом. Однако на ее побережье практически не известны следы оседлости этого времени. Не выявлены здесь и археологические памятники более позднего времени – вплоть до XIV столетия» (Сорокин 2008: 351). Тем не менее Санкт-Петербург возник не на пустом месте, с середины XV в. известны поселения на территории современного города и его окрестностей. «Планировка современного Санкт-Петербурга и его пригородной зоны в значительной мере основывается на существовавшей веками стабильной системе поселений и дорог. Многие допетербургские дороги стали городскими улицами, а древние селения были первоначальной основой создания городских слобод, кварталов и усадеб. Санкт-Петербург создан на основе предшествовавшей ему системы расселения, стабильно существовавшей в древнерусские, новгородские, московские, шведские времена» (Семенцов 2003:20).

В XV в. острова дельты Невы относились к двум погостам Ореховецкого уезда Водской пятины - Спасско Городненскому и Никольскому Ижерскому.

В 7 км к северо-востоку от исследуемой территории располагалось селение Паркола, упоминаемое в Писцовой книге Водской пятины в 1500 году. В XVII

Инв. № подл.	Подп. и дата	Взам. инв. №	Инв. № дубл.	Подп. и дата	Ли	Изм.	№ докум.	Подп.	Дата	Лист

веке здесь располагалась шведская мыза (обозначенная на картах 1662 года как Кабилуя), которую Пётр I подарил своей дочери Елизавете Петровне.

С конца XVI в. земли от Финского залива до Ладожского озера фактически перешли под управление Швеции. Территории Приневья были поделены на лены – Нотеборгский, Копорский и Корельский. В этот период происходил массовый отток православного населения на территорию России. На опустевшие земли приходило финское и шведское население, осваиваясь в заброшенных русских селениях. По опубликованным материалам Сауло Кепсу и по данным шведских описей и землемерных документов видно, что если до середины 1640-х - 1650-х гг. большинство поселений сохраняло традиционные русские названия, то с 1650-х - 1660-х гг. осуществлялись многочисленные замены старинных топонимов и гидронимов на новые, в основном финские. Проведенные в 1670-1680-е гг. шведским правительством землемерные работы демонстрируют освоённость этих земель. За время пребывания в составе Швеции население подверглось финнизации.

После окончания Северной войны ижорские земли вновь вошли в состав Российского государства. В 1703 г. на берегах Невы был основан город Санкт-Петербург.

После Северной войны, по условиям Ништадтского мирного договора 1721 г. Приневье и почти весь Карельский перешеек вошли в состав России.

Небольшой рыбацкий посёлок Териоки (швед. Terijoki, от искажённого фин. Tervajoki — Смоляная река) у места впадения Жемчужного ручья (реки Жемчужной) в Финский залив известен ещё с XVIII века. В письменных источниках поселение впервые упоминается в 1548 году в связи с указом шведского короля Густава Васы о казни нескольких местных контрабандистов. Среди казнённых оказался некий Антти из Териок.

В XVI веке деревня Териоки, состоявшая из трёх налогооблагаемых крестьянских дворов, относилась к приходу Уусикиркко.

В первой половине XVII века в Териоках было 29 дворов.

Изн. № подл.	Подп. и дата	Изн. № дубл.	Взам. изв. №	Подп. и дата	Ли	Изм.	№ докум.	Подп.	Дата	Лист	16

В 1721 году, после подписания Ништадтского мира, завершившего Северную войну, земли Старой Финляндии, где находились Териоки, отошли к Российской Империи и были включены в состав Выборгской губернии. Через поселение проходил почтовый тракт на Выборг.

В 1848 году в Териоках было 36 дворов и небольшой мыловаренный заводик, который обслуживался четырьмя рабочими.

В 1870 году, после открытия Финляндской железной дороги и строительства первого деревянного вокзала, в этих местах стали появляться многочисленные дачи. Посёлок быстро рос, летом его население доходило до 10 тысяч человек. Многие петербуржцы приобретали здесь участки земли и поселялись на весь год.

В 1880 году в посёлке построена первая деревянная православная церковь. В 1882 году в посёлке открылась первая одногодичная финская школа, в 1886 — первая русская школа на 20 детей, в 1907 — финская пятиклассная школа совместного обучения мальчиков и девочек. В 1897 году в местности Териоки проживало 2979 человек, в том числе 40 % русских. В начале XX века Териоки были самым крупным дачным посёлком на побережье Финского залива с численностью населения до 3500 жителей, а в летнее время сюда приезжало до 55 000 дачников. К 1908 году только в посёлке Териоки было 1400 дач. Он состоял из четырёх частей: Кескикюля (фин. Keski kylä — Центральная деревня), Кекосенпяа (фин. Kekosenpää — горка/пригорок Кекконена), Оллинпяа (фин. Ollinpää — горка/пригорок Олли) и Рялляля (фин. Rällälä — кутила, гуляка) либо Койвикко (фин. Koivikko — Березняк). Наибольшее количество магазинов, лавок, мастерских и муниципальных учреждений было сосредоточено в Центральной деревне. Все храмы также находились на её территории. К востоку от Кескикюля вдоль побережья располагалась дачная местность Оллинпяа, а к западу от Центральной деревни — Кекосенпяа. К северу от железнодорожной линии размещался небольшой дачный район Рялляля. Первыми обитателями этого местечка были строители железной дороги, а затем там жили железнодорожные служащие.

Инв. № подл.	Подп. и дата					
	Взам. инв. №					
	Инв. № дубл.					
	Подп. и дата					
	Инв. № подл.					
Ли	Изм.	№ докум.	Подп.	Дата	ПИР-КРВ44/ИИМК-2023-ТО	Лист 17

В 1907 году в Териоках было 1400 дач, 44 улицы. В 1912 году сюда провели электричество. Летом приезжало 55 тысяч дачников. Постоянных жителей — 5 тысяч человек.

В 1907—1908 годах по проекту архитектора Йозефа Стенбека была построена каменная евангелическо-лютеранская церковь, освящённая в 1908 году. В 1910 году Териокская община отделилась от Кивеннапской и стала самостоятельной.

В 1917 году в километре от старого деревянного вокзала построили большой каменный вокзал по проекту финского архитектора Бруно Гранхольма.

В середине мая 1918 года в результате Первой советско-финской войны Териоки отошли к Финляндии. В результате Гартуского мирного договора 14 марта 1920 года граница между РСФСР и Финляндией была закреплена по реке Сестре.

В годы Гражданской войны 1918-1922 годов в гавани посёлка базировались британские торпедные катера и гидросамолёты, совершавшие налёты на Кронштадт.

1.3. Анализ картографического материала

При подготовке исторической справки были проработаны доступные картографические материалы XVII – XX веков. Для составления опорного плана были отобраны несколько из них, наиболее полно отображающие характер хозяйственной деятельности в разные исторические периоды исследуемого участка и прилегающих территорий (рис. 6-12).

На шведских планах конца XVII в. и на картах и планах XVIII в. отображена система поселений на территории современного Санкт-Петербурга и окрестностей. Однако в районе местоположения города Зеленогорска указанная на картах береговая линия настолько отличается от современной, что точная привязка к современной топооснове практически невозможна. Так на карте Ингерманландии 1727 года, составленной на основе шведских картографических документов и карты А. Шхонбека, с добавлением новой российской

Инв. № подл.	Подп. и дата	Инв. № дубл.	Взам. инв. №	Подп. и дата	Ли	Изм.	№ докум.	Подп.	Дата	Лист
ПИР-КРВ44/ИИМК-2023-ТО										18

топографической съемки, территория обследования лежит далеко за пределами окрестностей Петербурга вне освоенной территории.

На «Семитопографической карте окружности С.Петербурга и Карельского перешейка» 1810 года впервые береговая линия Зеленогорска соотносится с современной ситуацией. Район производства работ не застроен и лежит вне населенных пунктов (рис. 7).

Аналогичная ситуация на «Военно-топографическая карте С.-Петербургской и Выборгской губерний 1868 года» (рис. 8). Участок обследования расположен к северу от довольно точно прорисованной планировки деревни Териоки.

«Карта окрестностей Санкт-Петербурга», составленная Ю. Гашем в 1909 году воспроизводит планировку улиц поселка Териоки с указанием расположения на участках жилых построек. В районе участка производства работ территория разбита на кварталы, по всей видимости, на момент составления карты не застроены (рис. 9).

Аналогична ситуация на карте «Центра Санкт-Петербургской губернии» 1913 года (рис. 10) и на «Финской топографической карте Карельского перешейка» 1920 года (рис. 11).

Наиболее подробной картой довоенного времени является карта, составленная из листов финских топографических карт Карельского перешейка и Ладужской Карелии 1918-1944 годов масштабом 1:20000 (в 1 см. 200 метров). На участке обследования капитальных построек не отражено (рис. 12). На месте участка производства работ обозначен лесной массив.

1.4. Археологические памятники региона.

Археологическое изучение памятников древности на территории современного Курортного района Санкт-Петербурга насчитывает уже более ста лет.

В 1904 г. у деревни Редикуль был найден клад медных монет первой половины XVIII в. (Случайные находки, 1907. С. 108-110).

Инв. № подл.	Подп. и дата					Лист	
	Взам. инв. №						
	Инв. № дубл.						
	Подп. и дата						
	Ли						
						ПИР-КРВ44/ИИМК-2023-ТО	19
Ли	Изм.	№ докум.	Подп.	Дата			

Первые археологические раскопки здесь связаны с именем С.С. Гамченко. Начиная с 1905 г. он обследовал окрестности г. Сестрорецк. В результате работ было открыто 19 групп насыпей, получивших название «Сестрорецкие курганы» и, по-видимому, являвшиеся углежогными кучами позднесредневекового и Нового времени (Гамченко, 1908, Он же, 1913. С. 63-162, Сорокин, 2009. С. 30).

В ходе этих же исследований к северу от Сестрорецкого разлива в урочище Сосновая гора была открыта неолитическая стоянка (Гамченко, 1908). После этого открытия на берегах Сестрорецкого Разлива было найдено еще несколько стоянок и местонахождений эпохи неолита и раннего металла. Первая из них (современное название Сестрорецкий Разлив б) была обнаружена в 1915 г. А.П. Штакельбергом.

В 1920 г. памятник был обследован В.П. Виттенбургом и А.И. Сумолайненом, а в 1921 г. Б. Ф. Земляковым (Земляков, 1941. С. 42, 49; Гурина, 1961. С. 415-434).

В 1916 г. М.Я. Руденским и Г.П. Сосновским на восточном берегу Сестрорецкого Разлива была открыта стоянка Тарховка. В 1917 и в 1918 гг. памятник обследовался этими же исследователями, а 1921 г. - Б.Ф. Земляковым (Сосновский, 1935. С. 27; Гурина, 1961. С. 422-430).

В 1922 г. у северной оконечности пос. Ольгино П.В. Виттенбургом была открыта стоянка Лахта. В 1923 г. она была обследована Б.Ф. Земляковым и А.А. Спицыным. В ходе этого обследования на площади 32 кв. м произведены раскопки. Мощность культурного слоя составляла 0,4 м (Гурина, 1961. С. 502-506; Лапшин, 1995. С. 175. №1665; Сорокин, 1996. С. 38. Герасимов, 2003. С. 15).

В 1933 г. во время ремонта плотины на р. Сестре были открыты стоянки Сестрорецкий Разлив 1-5. Обследования проводили Г.П. Сосновский и Б.Ф. Земляков (Сосновский, 1935. С. 23-27, Земляков, 1941. С. 158-168). В 1934 г. Б.Ф. Земляковым была открыта стоянка Глиняный ручей. В 1958 – 1959 гг. стоянку обследовала Н.Н. Гурина (Гурина, 1961. С. 430-434).

В 1995 – 1996 гг. и в 1998 – 1999 гг. разведки в районе оз. Сестрорецкий Разлив проводила Санкт-Петербургская археологическая экспедиция под руководством П. Е. Сорокина, включавшие подводные работы. В работах

Инв. № подл	Подп. и дата					
	Взам. инв. №					
	Инв. № дубл.					
	Подп. и дата					
	Ли					
Ли	Изм.	№ докум.	Подп.	Дата	ПИР-КРВ44/ИИМК-2023-ТО	Лист 20

принимали участие Д. В. Герасимов и В.И. Тимофеев (Сорокин, 1996. С. 39, 44-45; Герасимов, 2003. С. 17; Плоткин, 2005. С. 33-34).

1.5. Выводы по разделу.

- Территория обследования находилась преимущественно вне зоны активного хозяйственного освоения вплоть до начала XX века, однако в непосредственной близости по картографическим данным известен ряд исторических поселений эпохи позднего Средневековья;
- Непосредственно территория проектируемого объекта остается незастроенной вплоть до настоящего времени;
- Начало освоения территории связано со строительством железной дороги.

Инв. № подл	Подп. и дата	Инв. № дубл.	Взам. инв. №	Подп. и дата	Ли	Изм.	№ докум.	Подп.	Дата	Лист	21

2. ФИЗИКО-ГЕОГРАФИЧЕСКАЯ ХАРАКТЕРИСТИКА РАЙОНА РАБОТ

2.1. Геоморфология и рельеф.

Геологическое строение территории Санкт-Петербурга обусловлено положением на стыке Балтийского кристаллического щита и Русской плиты. На всей территории развита мощная толща (до 1200 – 1300 м) верхнепротерозойских и палеозойских осадочных пород, образующая осадочный чехол Русской плиты. Они залегают наклонно, со слабым падением под углом 10 - 20' к юго-востоку и образуют северо-западное крыло гигантской пологой вогнутой складки – Московской синеклизы (впадины).

В палеозое 300-400 миллионов лет назад вся эта территория была покрыта морем. Осадочные отложения того времени – пески, супеси, глины с линзами ила или торфа – покрывают мощной толщей (свыше 200 метров) кристаллический фундамент, состоящий из гранитов, гнейсов и диабазов. Современный рельеф образовался в результате деятельности ледникового покрова (последнее Валдайское оледенение было 12 тысяч лет назад). После отступления ледника образовалось Литориновое море, уровень которого был на 7-9 м выше современного. 4 тысячи лет назад море отступило, и мели Финского залива превратились в острова. Долина сложена озёрно-ледниковыми и постледниковыми отложениями. Последние 2,5 тысячи лет рельеф почти не менялся.

В четвертичный период территория города неоднократно покрывалась материковыми льдами, деятельность которых сформировала современный рельеф. Рельеф области сформировался в результате длительного взаимодействия внутренних и внешних сил. Историю формирования области условно делят на три этапа:

1 этап - в доледниковое время вследствие неравномерного тектонического поднятия сформировался денудационно–тектонический рельеф;

2 этап - в четвертичное время территория несколько раз покрывалась ледниками, которые неоднократно стаивали;

Подп. и дата
Взам. инв. №
Инв. № дубл.
Подп. и дата
Инв. № подл.

Ли	Изм.	№ докум.	Подп.	Дата
----	------	----------	-------	------

ПИР-КРВ44/ИИМК-2023-ТО

Лист

22

3 этап - после стаивания последнего ледникового покрова и спуска озерно-ледниковых водоемов (последние 8 – 9 тысяч лет) развитие рельефа происходило под влиянием эррозионно-аккумулятивной деятельности рек, абразии и аккумуляции озерных и морских водоемов, эоловой деятельности, карстовых процессов и морфообразования. Значительное поднятие северного побережья Ладожского озера вызвало перемещение водных масс к югу и затопление южного побережья этого озера. Результатом такой трансгрессии явилось возникновение реки Невы (4,5 – 5 тыс. лет назад) м.

До основания Санкт-Петербурга значительная часть территории была заболочена и покрыта лесами.

Почти вся территория Санкт-Петербурга расположена на плоской низкой равнине, имеющей множество древних морских террас. Одна из наиболее известных – Литориновая, начинающаяся в районе станции метро «Автово» и протянувшаяся вдоль проспекта Стачек и всего Петергофского шоссе. Называется по названию Литоринового моря, существовавшего на месте современной Балтики около 7,5-4 тысяч лет назад. На территории центральной части города выделены три террасы Литоринового моря, уступами спускающиеся к Финскому заливу. Каждая из террас имела отличия в строении почвенного покрова и его компонентном составе. Исторический центр города расположен на первой, наиболее низкой, Литориновой морской террасе, которая расчленена рукавами реки Невы, образующими с островами обширную дельту. Почвообразование в дельте реки Невы отличалось высокой динамичностью, связанной с гидрологическим режимом реки и периодическими наводнениями. Каждое затопление открывало новую стадию в развитии почв, определяя специфику процессов синлитогенного почвообразования. В естественном почвенном покрове дельты Невы абсолютно доминировали аллювиальные серогумусовые глеевые почвы. В пределах города террасы сильно изменена человеком, пронизана улицами с интенсивным движением.

Средняя высота центра города над уровнем моря 5 м. Северные районы имеют высоту от 1 (болота Юнтоловского заказника) до 40 м (Поклонная гора).

Инв. № подл	Подп. и дата				
	Взам. инв. №				
	Инв. № дубл.				
	Подп. и дата				
					ПИР-КРВ44/ИИМК-2023-ТО
Ли	Изм.	№ докум.	Подп.	Дата	Лист 23

Южные районы – от 5 до 18 м. И только в южных и кое-где в северных пригородах средняя высота рельефа составляет 50-60 м. Наивысшая точка в границах города находится на Дудергофских высотах и составляет 176 м. Самая низкая сухопутная точка находится в Кронштадте – Доковый бассейн со среднегодовой отметкой уровня воды в 11,4 м ниже нуля Кронштадтского футштока.

В палеозое вся эта территория была покрыта морями. Осадочные отложения того времени – песчаники, пески, глины, известняки – покрывают мощной толщей (свыше 200 метров) кристаллический фундамент, состоящий из гранитов, гнейсов и диабазов. Современный рельеф образовался в результате деятельности ледникового покрова (последнее Валдайское оледенение было 12 тысяч лет назад). После отступления ледника образовалось Литориновое море, уровень которого был на 7-9 м выше современного. 4 тысячи лет назад море отступило и образовалась долина реки Невы. Долина сложена озёрно-ледниковыми и постледниковыми отложениями. Последние 2,5 тысячи лет рельеф почти не менялся.

На наиболее возвышенных местах находились небольшие ареалы аллювиальных почв, в профиле которых заметны признаки альфегумусового процесса и подзолообразования.

В прибрежной зоне в результате деятельности прибоя и русловых процессов реки Невы береговая линия на протяжении тысячелетий постоянно изменялась, появлялись и исчезали мелкие заливы, острова меняли свою форму, увеличивались в размерах.

В краевых, как правило, западных, частях островов процессы абразии берега водами реки Невы и Финского залива препятствовали образованию полноразвитых аллювиальных почв. Здесь формировались слаборазвитые маршевые почвы.

2.2. Физико-географические характеристики исследуемой территории

Санкт-Петербург расположен на северо-западе России, в пределах Приневской низменности, на прилегающем к устью реки Невы побережье

Инва. № подл.	Подп. и дата	Инва. № дубл.	Взам. инв. №	Подп. и дата	Ли	Изм.	№ докум.	Подп.	Дата	Лист	24

Невской губы Финского залива и на многочисленных островах Невской дельты. Площадь территории города – 1439 кв. км, из них территория высокоплотной, почти сплошной застройки составляет 650 кв. км.

Климат Петербурга умеренный, переходный от умеренно-континентального к умеренно-морскому. Такой тип климата объясняется географическим положением и атмосферной циркуляцией характерной для Ленинградской области. Это обуславливается сравнительно небольшим количеством поступающего на земную поверхность и в атмосферу солнечного тепла.

Из-за небольшого количества солнечного тепла влага испаряется медленно. За год в Санкт-Петербурге бывает в среднем 62 солнечных дня. Поэтому, на протяжении большей части года преобладают дни с облачной, пасмурной погодой, рассеянным освещением. В городе наблюдаются так называемые Белые ночи, наступающие 25-26 мая, когда солнце опускается за горизонт не более чем на 9°, и вечерние сумерки практически сливаются с утренними. Заканчиваются белые ночи 16-17 июля. В общей сложности продолжительность белых ночей более 50 дней.

Для города характерна частая смена воздушных масс, обусловленная в значительной степени циклонической деятельностью. Летом преобладают западные и северо-западные ветры, зимой западные и юго-западные.

Общая протяжённость всех водотоков на территории Санкт-Петербурга достигает 282 км, а их водная поверхность составляет около 7 % всей площади. За время существования Санкт-Петербурга гидрологическая сеть города претерпела существенные изменения. Строительство города в низком болотистом месте потребовало сооружения каналов и прудов для осушения. Вынутая при этом земля использовалась для повышения поверхности. В конце XIX века дельта Невы состояла из 48 рек и каналов, образующих 101 остров. С течением времени по мере строительства города многие водоёмы теряли своё первоначальное значение, загрязнялись и засыпались. В XX веке в результате засыпки каналов, проток и рукавов число островов сократилось до 42-х.

Подп. и дата
Взам. инв. №
Инв. № дубл.
Подп. и дата
Инв. № подл.

Ли	Изм.	№ докум.	Подп.	Дата
----	------	----------	-------	------

ПИР-КРВ44/ИИМК-2023-ТО

Лист

25

Основная водная магистраль города – река Нева, которая впадает в Невскую губу Финского залива, относящегося к Балтийскому морю. Наиболее значительны рукава дельты: Большая и Малая Нева, Большая, Средняя и Малая Невки, Фонтанка, Мойка, Екатерингофка, Крестовка, Карповка, Ждановка, Смоленка, Пряжка, Кронверкский пролив; каналы – Морской канал, Обводный канал, канал Грибоедова, Крюков канал. Основные притоки Невы в черте города: слева – Ижора, Славянка, Мурзинка, справа – Охта, Чёрная речка. Крупнейшие острова в дельте Невы: Васильевский, Петроградский, Крестовский, Декабристов; крупнейший остров в Финском заливе – Котлин. Значительная часть территории Санкт-Петербурга расположена на высотах, не превышающих 1,2-3 м над уровнем моря. Эти районы города подвержены опасности наводнений, связанных главным образом с ветровым нагоном вод в восточной части Финского залива.

Через водные объекты города перекинуто около 800 мостов, в том числе 218 пешеходных.

Зелёные насаждения Санкт-Петербурга и пригородов вместе с водной поверхностью занимают около 40 % городской территории. Общая площадь зелёных насаждений превышает 31 тысячу га, в их числе 68 парков, 166 садов, 730 скверов, 232 бульвара, 750 озеленённых улиц. Парки города расположены в различных ландшафтных условиях: на нижней и верхней террасах побережья Финского залива (парки Стрельны, Петергофа и Ломоносова), моренной равнине (парки города Пушкина), камовых Холмах (Шуваловский парк, Осинвая Роща). Основу ряда парков составляют естественные леса, до сих пор сохранившие свой породный состав (Сосновка, Удельный парк). На окраинах города сохранились лесные массивы, оставшиеся от подзоны южной тайги: Юнтоловский заказник, Ржевский лесопарк, лесные островки вдоль реки Охты, Таллинского шоссе, между рекой Невой и железной дорогой на Москву.

Климат умеренный и влажный, переходный от морского к континентальному. Продолжительность дня меняется от 5 часов 51 минуты 22 декабря до 18 часов 50 минут 22 июня. Для города характерна частая смена воздушных масс, обусловленная деятельностью циклонов, которые проходят

Изн. № подл.	Подп. и дата	Изн. № дубл.	Взам. изн. №	Подп. и дата	Ли	Изм.	№ докум.	Подп.	Дата	Лист	26

вдоль Финского залива, что приводит к большой изменчивости погоды, особенно осенью и зимой. Зима умеренно мягкая, с преобладанием умеренно морозной, преимущественно облачной погоды. Снежный покров устанавливается во второй половине ноября и держится до середины апреля. Весна поздняя и затяжная. Лето умеренно тёплое, со сменой солнечных и дождливых дней. Осень пасмурная и туманная. Осадков около 650 мм в год, преимущественно в июне-августе. Средняя годовая относительная влажность воздуха около 80%, наибольшая в декабре (90%). Летом преобладают западные и северо-западные ветры, зимой западные и юго-западные. Климат Сестрорецка близок климату расположенного рядом Санкт-Петербурга. Финский залив, несмотря на мелководность, оказывает некоторое влияние на температурный режим территории. Летом, особенно в августе-сентябре, средняя температура воздуха здесь немного выше, чем в Санкт-Петербурге (на 0,5—0,8°), а зимой – ниже (на 0,5—0,6°). Несколько сильнее на побережье и ветры.

Большая часть территории покрыта хвойными лесами (сосновые и еловые) с примесью широколиственных пород и низинными болотами. Преобладают песчаные, на озёрных и аллювиальных песках - поверхностно-подзолистые в сочетании с торфянисто-подзолисто-глеевыми почвы

Инд. № подл.	Подп. и дата				
	Взам. инв. №				
	Инд. № дубл.				
	Подп. и дата				
Инд. № подл.					Лист 27
Ли	Изм.	№ докум.	Подп.	Дата	
ПИР-КРВ44/ИИМК-2023-ТО					

3. МЕТОДИКА ПОЛЕВЫХ ИССЛЕДОВАНИЙ

В рамках работ по проведению научного обследования (археологическая разведка) земельного участка по адресу: Санкт-Петербург, внутригородское муниципальное образование Санкт-Петербурга город Зеленогорск, Кривоносковская улица, земельный участок 44 (кадастровый номер 78:38:2253102:1229) проводилось визуальное обследование объекта и закладка археологических шурфов.

Полевые археологические исследования проводились в соответствии с методическими указаниями и требованиями «Положения о порядке проведения археологических полевых работ и составления научной отчетной документации», утвержденного постановлением Бюро Отделения историко-филологических наук Российской академии наук от 20 июня 2018 г. № 32.

Основная задача проведения археологических исследований на площади планируемого строительства и окружающей территории заключалась в выявлении и фиксации археологических (исторических) памятников, культурных слоев, конструкций и сооружений, сборе и исследовании археологического материала.

Полевые работы включали в себя:

- визуальный осмотр указанной в договоре территории, поиск подъемного материала;
- описание исследуемой территории и ее фотофиксация;
- разбивку археологических шурфов;
- привязка археологических шурфов к ситуационному плану исследуемой территории;
- выборку культурных напластований из шурфов по слоям;
- выявление и изучение археологического материала по слоям;
- фотофиксацию процесса работ;
- фотофиксацию стенок и планиграфии шурфов;
- описание ландшафтной характеристики обнаруженных объектов и фиксация их современного состояния;

Инв. № подл.	Подп. и дата	Инв. № дубл.	Взам. инв. №	Подп. и дата	Ли	Изм.	№ докум.	Подп.	Дата	Лист	28

- ведение полевой документации;
- рекультивацию шурфов.

Применялся стандартный набор методов, используемых при археологических разведках: предварительные архивно-библиографические изыскания, визуальный осмотр местности, осмотр обнажений культурного слоя, поиск подъемного материала, шурфовка. Натурные полевые исследования проводились в виде осуществления пеших маршрутов на территории земельного участка. Вся исследуемая площадь была разбита на неравные квадраты со сторонами не более 20 метров и пройдена пешими маршрутами по линии сетки квадратов. Все участки детально фиксировались (фото, описание, привязка к карте). При прохождении маршрутов с целью обнаружения выходов культурного слоя и артефактов осматривались встречающиеся обнажения грунта естественного и антропогенного происхождения. На перспективных для обнаружения памятников археологии участках производилась закладка шурфов, ориентированных по сторонам света, направленных на поиск культурного слоя и древних артефактов. Количество и место расположения шурфов было обусловлено геоморфологическим состоянием местности и степенью освоенности обследуемой территории, и определялось с таким расчетом, чтобы обеспечить полное выявление и определение границ всех объектов археологического наследия, попадающих в пределы обследуемых земельных участков, с учетом существующих методических рекомендаций 1 шурф на 1 га (при площадных обследованиях). Размеры шурфа 2x2 м. Всего в границах обследования для выявления объектов археологического наследия было заложено 2 разведывательных шурфа общей площадью 8 кв. м. Разборка грунта в процессе шурфовки производилась вручную по стратиграфическим слоям с разнородными культурными прослойками и соответствующим им общим планиграфическим горизонтам фиксации. Для выявления структуры плотных поверхностей и удаления грунта в стесненных условиях при расчистке использовались щетки, кисти и совки. Глубина шурфов включала всю толщу напластований, осуществлялась контрольная прокопка верхней части археологически

Инв. № подл.	Подп. и дата				
	Взам. инв. №				
	Инв. № дубл.				
	Подп. и дата				
					ПИР-КРВ44/ИИМК-2023-ТО
Ли	Изм.	№ докум.	Подп.	Дата	Лист 29

стерильного слоя, подстилающего почвенный горизонт (материка). Все разведочные шурфы документировались, в том числе фотографически, и фиксировались дневниковыми записями.

Координаты, определенные в зависимости от внешних условий приема с точностью 2-5 см, даются в местной системе координат МСК-1964 СПб ГОСТ 51794-2008 в метрах.

Для картирования рекогносцировочных шурфов, выявленных объектов и общевидовых фотографий ландшафтной ситуации использованы имеющиеся в распоряжении экспедиции растровые карты масштаба 1:50000 и 1:100000 в формате JPG, а также топографический план масштаба 1:500 в формате DWG, предоставленный заказчиком. Привязка шурфов на участке землеотвода к системе мировых координат произведена с помощью портативных приборов глобального позиционирования Garmin MONTANA. Географические координаты (широта, долгота), определенные в зависимости от внешних условий приема с точностью 5-20 м, даются в формате десятичных градусов Long/Lat ddd,dddddd° (WGS-84) и с помощью встроенных в геоинформационную систему QGIS программных алгоритмов географические координаты переведены в местную систему координат МСК-1964 Санкт-Петербург. Основные этапы работ фиксировались с помощью цифровых фотоаппаратов с разрешением не менее 5 Мрх. Для указания масштаба и ориентации по сторонам света при фотографировании использовался набор телескопических реек длиной 4 м с сантиметровыми делениями, двухцветная стрелка «север». Все высотные отметки на планах и разрезах представлены в Балтийской системе высот (далее БС). После окончания разведочных работ шурф рекультивировался, что подтверждается фотографически.

Инв. № подл.	Подп. и дата	Инв. № дубл.	Взам. инв. №	Подп. и дата	Ли	Изм.	№ докум.	Подп.	Дата	Лист
ПИР-КРВ44/ИИМК-2023-ТО										30

4. ПОЛЕВЫЕ ИССЛЕДОВАНИЯ

Проектируемый объект находится на территории Курортного района г. Санкт-Петербург в 870 метрах к северо-западу от железнодорожного вокзала города Зеленогорск в створе улицы Кривонососовской. Кривонососовская улица, как и весь микрорайон проведения работ, представляет собой участок населенного пункта с участками индивидуальной жилой застройки и улицами с грунтовым покрытием. Непосредственно территория обследования представляет собой часть лесного массива.

Высотные отметки территории варьируются около 30,5 м БС. В границах земельного участка сети подземных коммуникаций отсутствуют. На момент проведения обследования участок не застроен, строительные и иные земляные работы не ведутся.

На первом этапе полевых исследований был проведен визуальный осмотр территории – полоса землеотвода пройдена пешим маршрутом, произведена фотофиксация современного состояния местности (рис. 3, 13-16).

Участок представляет собой часть лесного массива с возрастными деревьями (преимущественно – ели) и густым подлеском.

По всей площади фиксируются отвалы грунта и перекопы – следы устройства сети мелиоративных канав и прокладки просек.

По всей видимости, почвенный слой круглогодично обводнен.

Для закладки археологических шурфов были выбраны небольшие свободные от подлеска полянки в границах исследуемого участка.

Координаты центра археологических шурфов:

№ шурфа	МСК-1964 Санкт-Петербург		WGS84	
	1	124909.725	78817.729	60.210802058
2	124915.349	78831.831	60.210853131	29.689118192

Шурф 1 (рис. 3-5, 17-27).

Археологический шурф заложен в центре обследуемой территории.

Размеры шурфа – 2х2 м. Шурф ориентирован по сторонам света.

Подп. и дата	
Взам. инв. №	
Инв. № дубл.	
Подп. и дата	
Инв. № подл.	

Ли	Изм.	№ докум.	Подп.	Дата

До начала производства работ площадка шурфа была задернована.

Высотные отметки дневной поверхности – около 30,3 м БС.

В ходе работ была зафиксирована следующая стратиграфия (по северной стенке):

1. Дерн – около 5 см.
2. Темно-серая гумусированная супесь (почвенный слой) – мощностью от 10 до 25 см.
3. Материк – плотный серо-желтый песок/супесь с ожелезнением. Материковые отложения залегают на отметке от -15 до -30 см от уровня дневной поверхности.

После фиксации материковой поверхности в северо-восточном углу шурфа был выполнен контрольный прокоп материковой поверхности размерами 30х30 см на глубину 40 см для уточнения характера подстилающих материковых слоев. Установлено, что материковые отложения имеют однородную структуру, характерную для естественных четвертичных отложений.

Общая глубина исследований – 70 см.

В заполнении шурфа археологические значимые артефакты и признаки наличия культурного слоя не зафиксированы.

После завершения исследовательских работ шурф был рекультивирован до уровня дневной поверхности на момент начала работ.

Шурф 2 (рис. 3-5, 28-37).

Археологический шурф заложен в северо-восточном углу участка обследования.

Размеры шурфа – 2х2 м. Шурф ориентирован по сторонам света.

До начала производства работ площадка шурфа была задернована.

Высотные отметки дневной поверхности – около 30,3 м БС.

В ходе работ была зафиксирована следующая стратиграфия (по северной стенке):

1. Дерн и темно-серая гумусированная супесь (почвенный слой) – от 5 до 15 см.
2. Материк – плотный серо-желтый песок/супесь с ожелезнением. Материковые отложения залегают на отметке до -15 см от уровня дневной поверхности.

Изн. № подл.	Подп. и дата	Изн. № дубл.	Взам. изнв. №	Подп. и дата	Изн. № подл.	Ли	Изм.	№ докум.	Подп.	Дата	Лист	32

Материковые отложения были прокопаны по всей площади шурфа на глубину 15 – 20 см.

Общая глубина исследований – 40 см.

В заполнении шурфа археологические значимые артефакты и признаки наличия культурного слоя не зафиксированы.

После завершения исследовательских работ шурф был рекультивирован до уровня дневной поверхности на момент начала работ.

Инв. № подл.	Подп. и дата				
	Взам. инв. №				
Инв. № дубл.	Подп. и дата				
	Инв. № дубл.				
Инв. № подл.	Подп. и дата				
	Инв. № подл.				
Ли	Изм.	№ докум.	Подп.	Дата	Лист 33
ПИР-КРВ44/ИИМК-2023-ТО					

ЗАКЛЮЧЕНИЕ

В ходе выполнения научно-исследовательских археологических работ в виде историко-культурного научного археологического обследования (разведки) с целью проведения государственной историко-культурной экспертизы земельного участка по адресу: Санкт-Петербург, внутригородское муниципальное образование Санкт-Петербурга город Зеленогорск, Кривоносковская улица, земельный участок 44 (кадастровый номер 78:38:2253102:1229) обследован участок площадью 0,6 га, заложено 2 разведочных шурфа общей площадью 8 кв. м.

На участке обследования объекты археологического наследия и признаки наличия объектов археологического наследия не обнаружены. Археологические находки и значимый культурный слой в шурфах отсутствуют.

Таким образом, на территории земельного участка по адресу: Санкт-Петербург, внутригородское муниципальное образование Санкт-Петербурга город Зеленогорск, Кривоносковская улица, земельный участок 44 (кадастровый номер 78:38:2253102:1229) объекты культурного наследия, включенные в Единый Государственный реестр памятников истории культуры Российской Федерации, отсутствуют. Объектов культурного (археологического) наследия не выявлено. Объекты, обладающие признаками объекта культурного наследия, отсутствуют.



Е.К. Блохин

Инва. № подл.	
Подп. и дата	
Инва. № дубл.	
Взам. инв. №	
Подп. и дата	

Ли	Изм.	№ докум.	Подп.	Дата

ПИР-КРВ44/ИИМК-2023-ТО

Лист

34

СПИСОК ИСТОЧНИКОВ И ЛИТЕРАТУРЫ

1. Алексеева С.В., Балашов Е.А., Владимирович А.Г. и др. Топонимическая Энциклопедия Санкт-Петербурга. К трехсотлетию Санкт-Петербурга. СПб. 2002.
2. Богданов И. А. Лахта. Ольгино. Лисий Нос. СПб., 2005.
2. Большая топонимическая энциклопедия Санкт-Петербурга. СПб. 2013.
3. Герасимов Д.В. История изучения, хронология и периодизация памятников эпохи неолита юга Карельского перешейка //Археологическое наследие Санкт-Петербурга. - СПб., 2003. - Вып. 1. -С. 12-24.
4. Глезеров С.Е. Исторические районы Петербурга от а до я. СПб. 2013.
5. Городские имена сегодня и вчера. Петербургская топонимика. СПб. 1997.
6. Даринский А.В. География Ленинграда. Л. 1982.
7. Переписная оброчная книга вотской пятины, 1500 года. Вторая половина // Новгородские писцовые книги, изданные археографической комиссией. СПб. 1868.
8. Семенцов С.В. Развитие Приневья и Приладожья в VIII-XVII вв. – основа создания Санкт-Петербурга и всей Санкт-петербургской агломерации// Елагинские чтения. Выпуск 1. СПб. 2003.
9. Сорокин П.Е. О системе расселения в Приневье в допетровское время //Сельская Русь в IX–XVI вв. М. 2008.

Электронные ресурсы:

1. <http://www.etomesto.ru/peterburg/>
2. www.citywalls.ru
3. <http://www.spbin.ru/> - электронная энциклопедия Санкт-Петербурга

Инв. № подл.	Подп. и дата	Инв. № дубл.	Взам. инв. №	Подп. и дата	Ли	Изм.	№ докум.	Подп.	Дата	Лист	35

СПИСОК ИЛЛЮСТРАЦИЙ

Рис. 1. Зеленогорск, Кривоносовская ул. КН:78:38:2253102:1229-2023. Участок производства работ на фрагменте карты г. Санкт-Петербурга.

Рис. 2. Зеленогорск, Кривоносовская ул. КН:78:38:2253102:1229-2023. Участок производства работ на фрагменте карты г. Санкт-Петербурга.

Рис. 3. Зеленогорск, Кривоносовская ул. КН:78:38:2253102:1229-2023. Участок обследования с указанием месторасположения точек съемки видовых фотографий и археологического шурфа на OSM-карте.

Рис. 4. Зеленогорск, Кривоносовская ул. КН:78:38:2253102:1229-2023. Участок производства работ с указанием местоположения археологических шурфов на фрагменте спутниковом снимке.

Рис. 5. Зеленогорск, Кривоносовская ул. КН:78:38:2253102:1229-2023. Участок производства работ с указанием местоположения археологических шурфов на топоплане.

Рис. 6. Зеленогорск, Кривоносовская ул. КН:78:38:2253102:1229-2023. Участок обследования на карте 1727 года (обозначено синим).

Рис. 7. Зеленогорск, Кривоносовская ул. КН:78:38:2253102:1229-2023. Участок обследования на карте 1810 года.

Рис. 8. Зеленогорск, Кривоносовская ул. КН:78:38:2253102:1229-2023. Участок обследования на карте 1868 года.

Рис. 9. Зеленогорск, Кривоносовская ул. КН:78:38:2253102:1229-2023. Участок обследования на карте 1909 года.

Рис. 10. Зеленогорск, Кривоносовская ул. КН:78:38:2253102:1229-2023. Участок обследования на карте 1913 года.

Рис. 11. Зеленогорск, Кривоносовская ул. КН:78:38:2253102:1229-2023. Участок обследования на карте 1920 года.

Рис. 12. Зеленогорск, Кривоносовская ул. КН:78:38:2253102:1229-2023. Участок обследования на карте 1939 года.

Рис. 13. Зеленогорск, Кривоносовская ул. КН:78:38:2253102:1229-2023. Точка фотофиксации 1, вид на север.

Изн. № подл.	Подп. и дата	Изн. № дубл.	Взам. инв. №	Подп. и дата	Ли	Изм.	№ докум.	Подп.	Дата	Лист	36

Рис. 14. Зеленогорск, Кривоносковская ул. КН:78:38:2253102:1229-2023. Точка фотофиксации 1, вид на северо-запад.

Рис. 15. Зеленогорск, Кривоносковская ул. КН:78:38:2253102:1229-2023. Точка фотофиксации 2, вид на запад.

Рис. 16. Зеленогорск, Кривоносковская ул. КН:78:38:2253102:1229-2023. Точка фотофиксации 2, вид на северо-запад.

Рис. 17. Зеленогорск, Кривоносковская ул. КН:78:38:2253102:1229-2023. Местоположение шурфа 1, вид на северо-восток.

Рис. 18. Зеленогорск, Кривоносковская ул. КН:78:38:2253102:1229-2023. Местоположение шурфа 1, вид на восток.

Рис. 19. Зеленогорск, Кривоносковская ул. КН:78:38:2253102:1229-2023. Шурф 1, дневная поверхность, вид на восток.

Рис. 20. Зеленогорск, Кривоносковская ул. КН:78:38:2253102:1229-2023. Шурф 1, фиксация по уровню материковой поверхности, вид на север. Рис. 21.

Зеленогорск, Кривоносковская ул. КН:78:38:2253102:1229-2023. Шурф 1, фиксация по уровню материковой поверхности, вид на север.

Рис. 22. Зеленогорск, Кривоносковская ул. КН:78:38:2253102:1229-2023. Шурф 1, северная стенка.

Рис. 23. Зеленогорск, Кривоносковская ул. КН:78:38:2253102:1229-2023. Шурф 1, фиксация по уровню материковой поверхности, вид на северо-восток.

Рис. 24. Зеленогорск, Кривоносковская ул. КН:78:38:2253102:1229-2023. Шурф 1, фиксация по уровню материковой поверхности, вид на восток.

Рис. 25. Зеленогорск, Кривоносковская ул. КН:78:38:2253102:1229-2023. Шурф 1, фиксация по уровню материковой поверхности, вид на восток.

Рис. 26. Зеленогорск, Кривоносковская ул. КН:78:38:2253102:1229-2023. Шурф 1, восточная стенка.

Рис. 27. Зеленогорск, Кривоносковская ул. КН:78:38:2253102:1229-2023. Шурф 1 после рекультивации, вид на северо-восток.

Рис. 28. Зеленогорск, Кривоносковская ул. КН:78:38:2253102:1229-2023. Местоположение шурфа 2, вид на северо-восток.

Подп. и дата						Лист
Взам. инв. №						37
Инв. № дубл.						Лист
Подп. и дата						37
Инв. № подл.						Лист
	Ли	Изм.	№ докум.	Подп.	Дата	

Рис. 29. Зеленогорск, Кривоносовская ул. КН:78:38:2253102:1229-2023. Шурф 2, дневная поверхность, вид на восток.

Рис. 30. Зеленогорск, Кривоносовская ул. КН:78:38:2253102:1229-2023. Шурф 2, фиксация по уровню материковой поверхности, вид на север.

Рис. 31. Зеленогорск, Кривоносовская ул. КН:78:38:2253102:1229-2023. Шурф 2, фиксация по уровню материковой поверхности, вид на север.

Рис. 32. Зеленогорск, Кривоносовская ул. КН:78:38:2253102:1229-2023. Шурф 2, северная стенка.

Рис. 33. Зеленогорск, Кривоносовская ул. КН:78:38:2253102:1229-2023. Шурф 2, фиксация по уровню материковой поверхности, вид на северо-восток.

Рис. 34. Зеленогорск, Кривоносовская ул. КН:78:38:2253102:1229-2023. Шурф 2, фиксация по уровню материковой поверхности, вид на восток.

Рис. 35. Зеленогорск, Кривоносовская ул. КН:78:38:2253102:1229-2023. Шурф 2, фиксация по уровню материковой поверхности, вид на восток. Рис. 36.

Зеленогорск, Кривоносовская ул. КН:78:38:2253102:1229-2023. Шурф 2, восточная стенка.

Рис. 37. Зеленогорск, Кривоносовская ул. КН:78:38:2253102:1229-2023. Шурф 2 после рекультивации, вид на северо-восток.

Инв. № подл	Подп. и дата					
	Взам. инв. №					
	Инв. № дубл.					
	Подп. и дата					
	Инв. № подл					
Ли	Изм.	№ докум.	Подп.	Дата	ПИР-КРВ44/ИИМК-2023-ТО	Лист
						38

АЛЬБОМ ИЛЛЮСТРАЦИЙ

Инв. № подл.	Подп. и дата		Взам. инв. №		Подп. и дата	
	Подп. и дата		Инв. № дубл.		Инв. № подл.	
Ли	Изм.	№ докум.	Подп.	Дата	П И Р - К Р В 4 4 / И И М К - 2 0 2 3 - Т О	
					39	

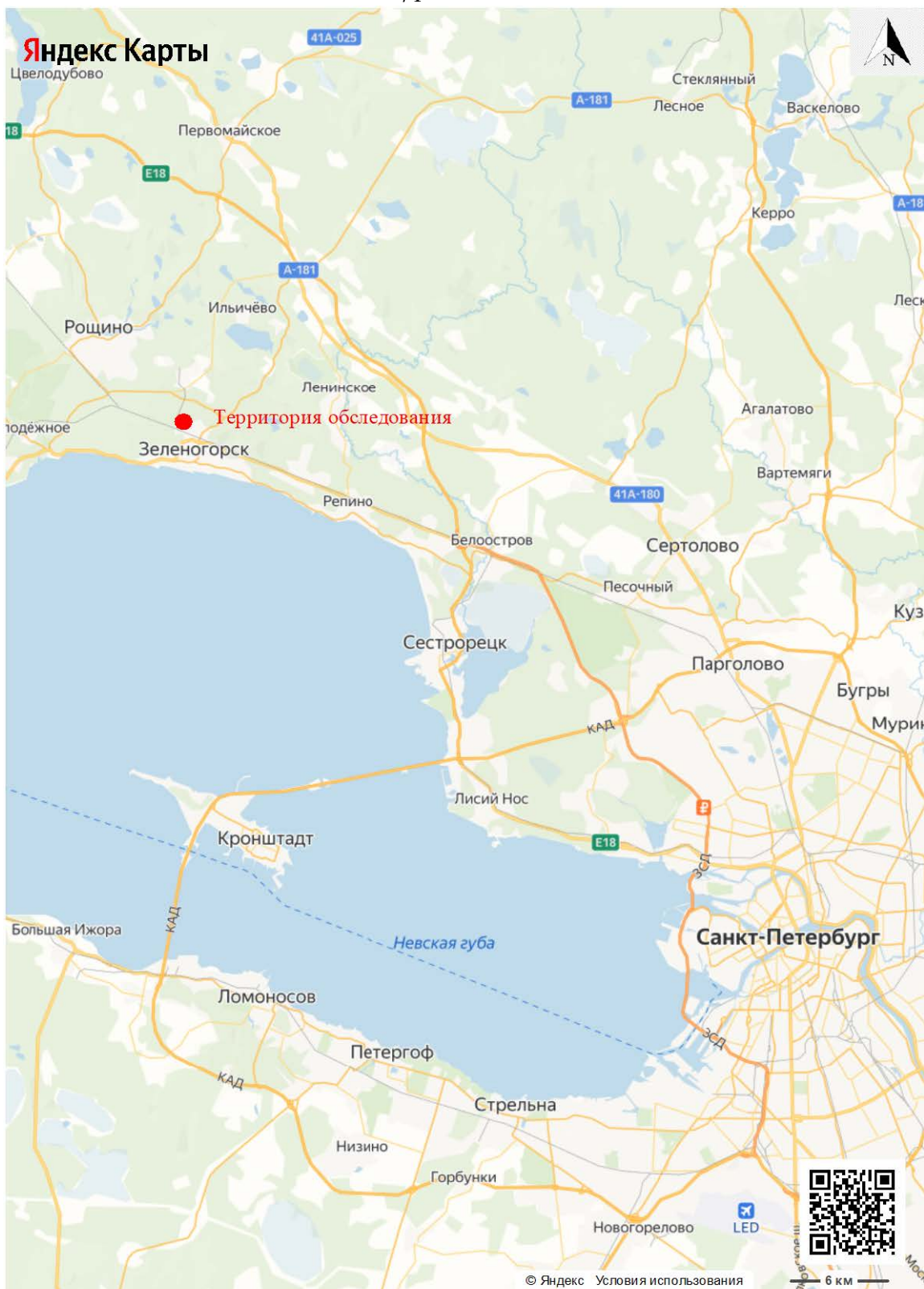


Рис. 1. Зеленогорск, Кривоносовская ул. КН:78:38:2253102:1229-2023. Участок производства работ на фрагменте карты г. Санкт-Петербурга.

Подп. и дата
Взам. инв. №
Инв. № дубл.
Подп. и дата
Инв. № подл.

Ли	Изм.	№ докум.	Подп.	Дата

Рис. 2. Зеленогорск, Кривоносковская ул. КН:78:38:2253102:1229-2023. Участок производства работ на фрагменте карты г. Санкт-Петербурга.

Инв. № подл.	Подп. и дата				
	Взам. инв. №				
Инв. № дубл.	Подп. и дата				
	Инв. № подл.				
ПИР-КРВ44/ИИМК-2023-ТО					
Ли	Изм.	№ докум.	Подп.	Дата	Лист
					41

Инв. № подл.	Подп. и дата	Взам. инв. №	Инв. № дубл.	Подп. и дата

Изм.	Лист	№ докум.	Подп.	Дата

ПИР-КРВ44/ИИМК-2023-ТО

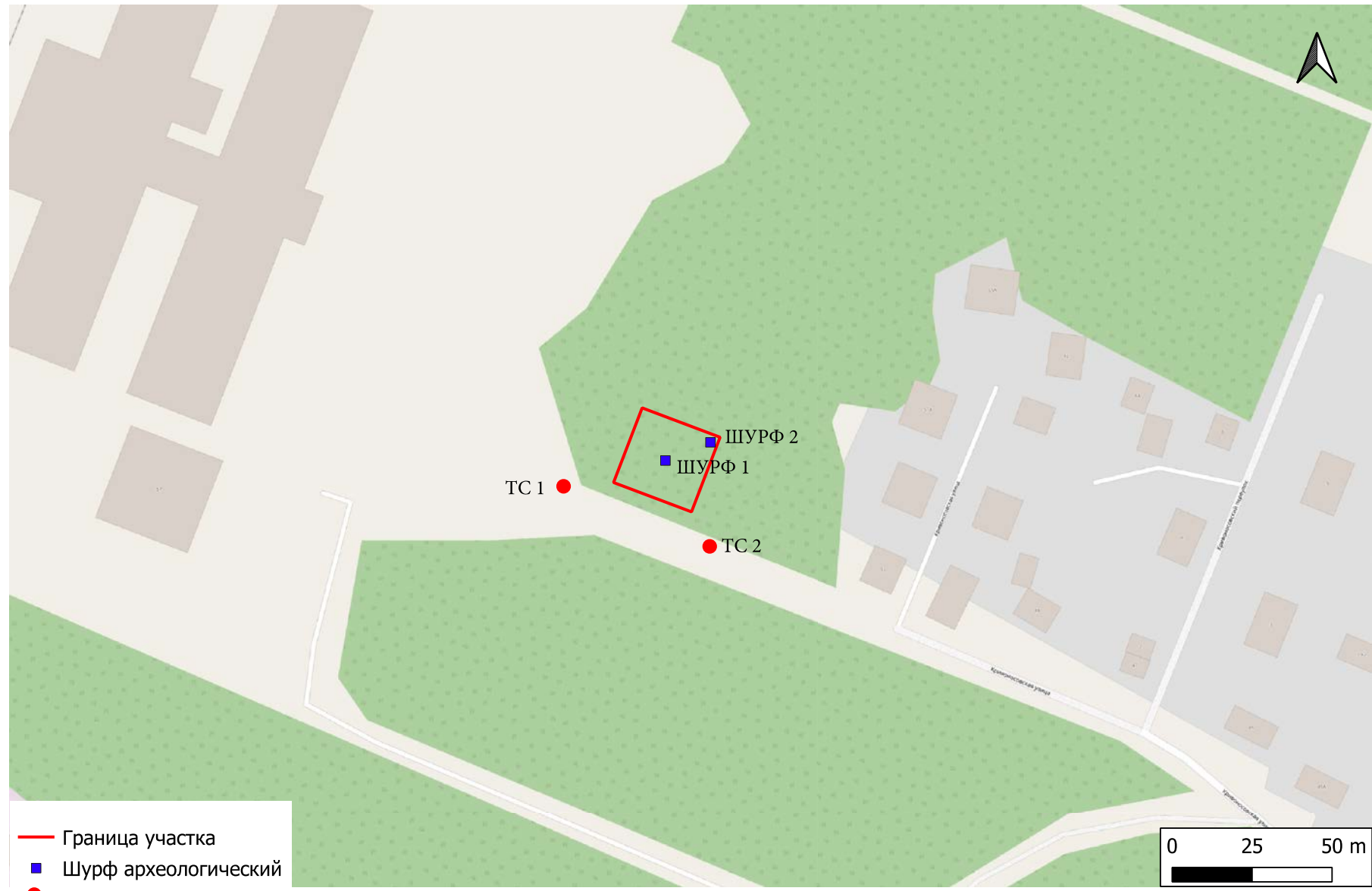


Рис. 3. Зеленогорск, Кривоносовская ул. КН:78:38:2253102:1229-2023. Участок обследования с указанием месторасположения точек съемки видовых фотографий и археологического шурфа на OSM-карте.

Инв. № подл.	Подп. и дата	Взам. инв. №	Инв. № дубл.	Подп. и дата

Изм.	Лист	№ докум.	Подп.	Дата



— Граница участка
■ Шурф археологический

Рис. 4. Зеленогорск, Кривоносовская ул. КН:78:38:2253102:1229-2023. Участок производства работ с указанием местоположения археологических шурфов на фрагменте спутниковом снимке.

ПИР-КРВ44/ИИМК-2023-ТО

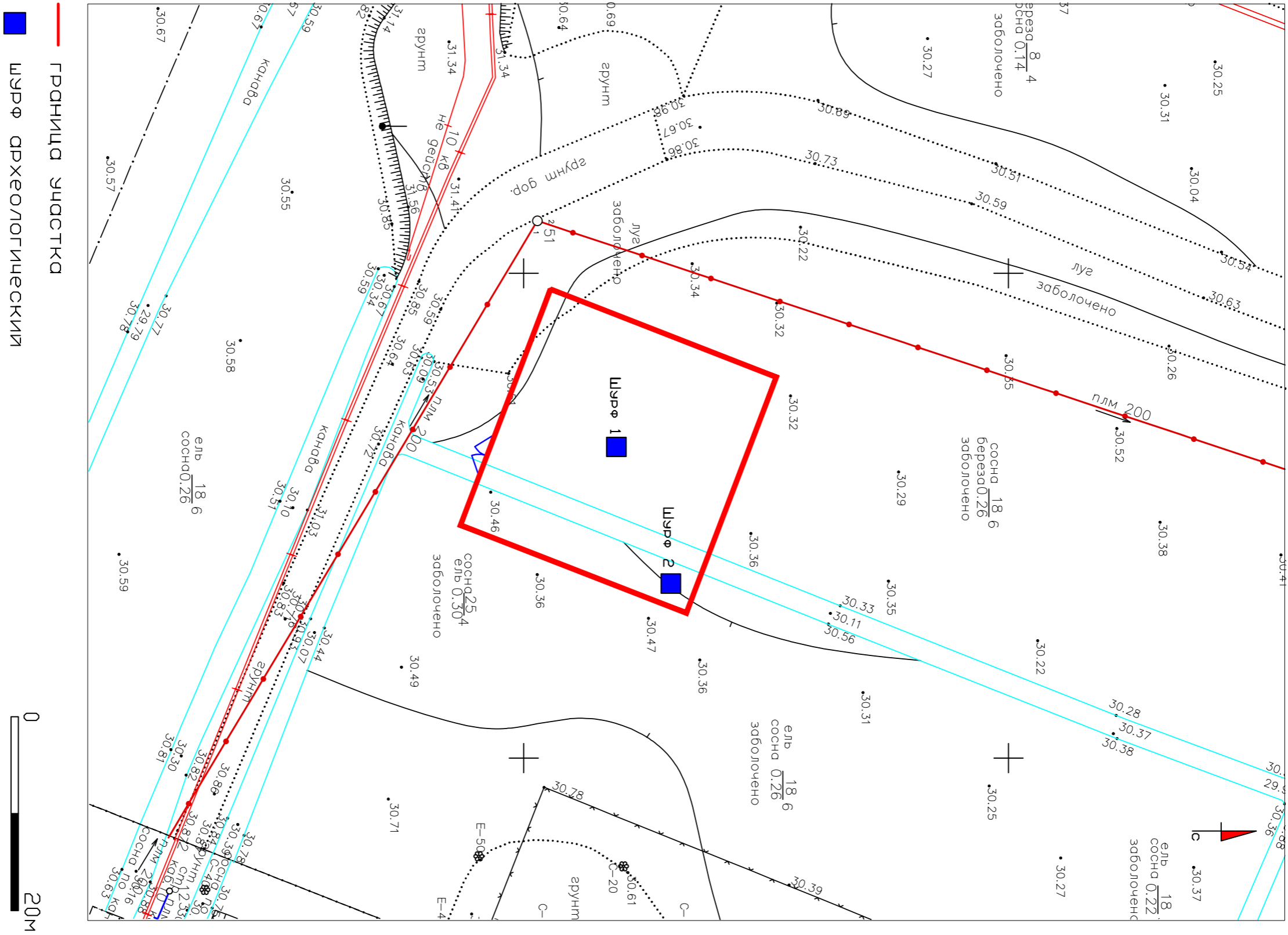


Рис. 5. Зеленогорск, Кривоносавская ул. КН:78:38:2253102:1229-2023. Участок производства работ с указанием местоположения археологических шурфов на топоплане.

Ли	Изм.	№ докум.	Подп.	Дата



Рис. 6. Зеленогорск, Кривоносковская ул. КН:78:38:2253102:1229-2023. Участок обследования на карте 1727 года (обозначено синим).

Инв. № подл.	Подп. и дата			
	Взам. инв. №			
Инв. № дубл.	Подп. и дата			
	Взам. инв. №			
Инв. № подл.	Подп. и дата			
	Взам. инв. №			
Ли	Изм.	№ докум.	Подп.	Дата
ПИР-КРВ44/ИИМК-2023-ТО				Лист
				45

Инв. № подл.	Подп. и дата	Взам. инв. №	Инв. № дубл.	Подп. и дата

Изм.	
Лист	
№ докум.	
Подп.	
Дата	

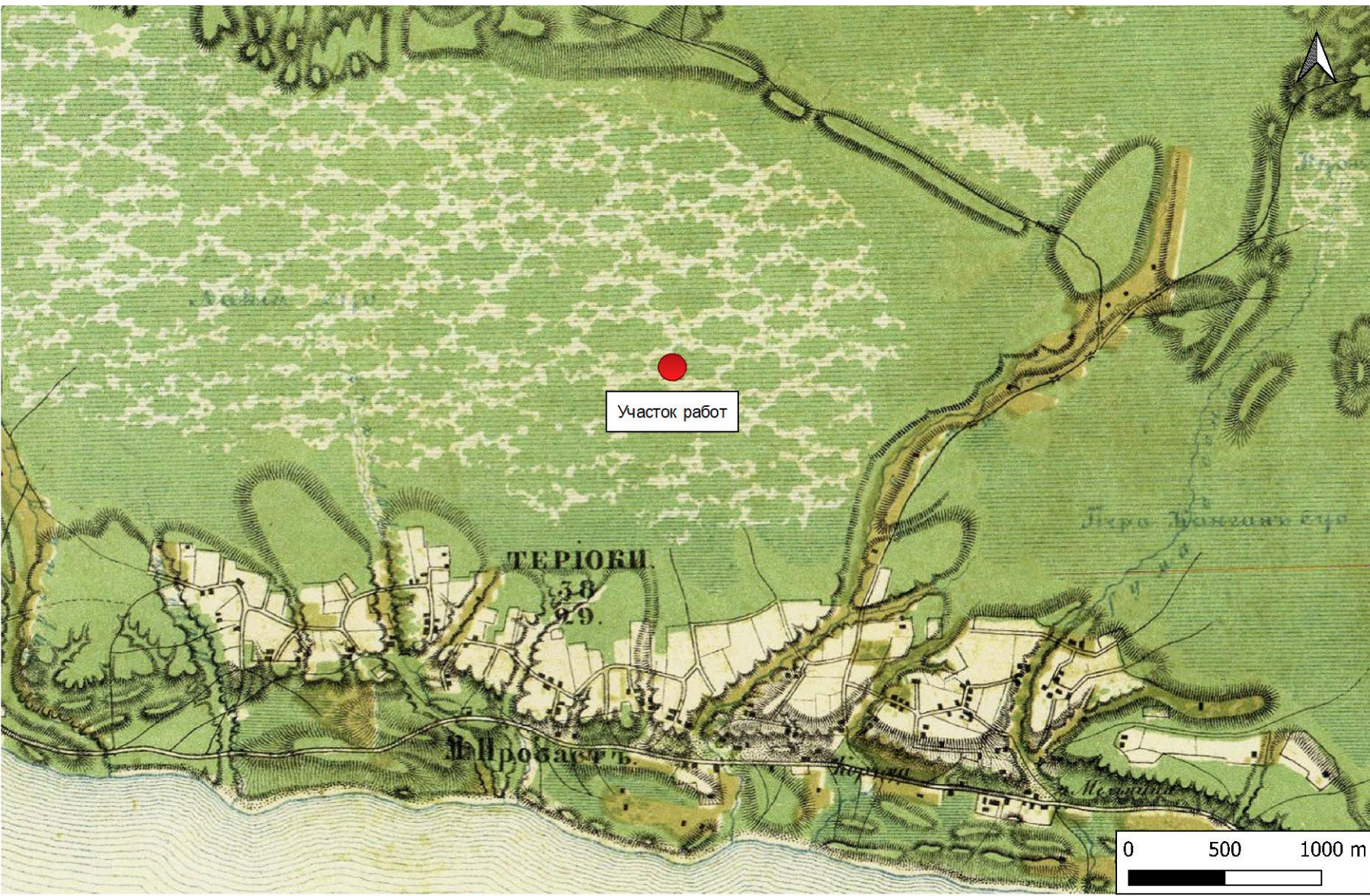


Рис. 7. Зеленогорск, Кривоносковская ул. КН:78:38:2253102:1229-2023. Участок обследования на карте 1810 года.

ГИР-КРВ44/ИИМК-ТО

Инв. № подл.	Подп. и дата	Взам. инв. №	Инв. № дубл.	Подп. и дата

Изм.	Лист	№ докум.	Подп.	Дата



ПІР-КРВ44/ИИМК-ТО

Рис. 8. Зеленогорск, Кривоносовская ул. КН:78:38:2253102:1229-2023. Участок обследования на карте 1868 года.

Инв. № подл.	Подп. и дата	Взам. инв. №	Инв. № дубл.	Подп. и дата

Изм.	Лист	№ докум.	Подп.	Дата

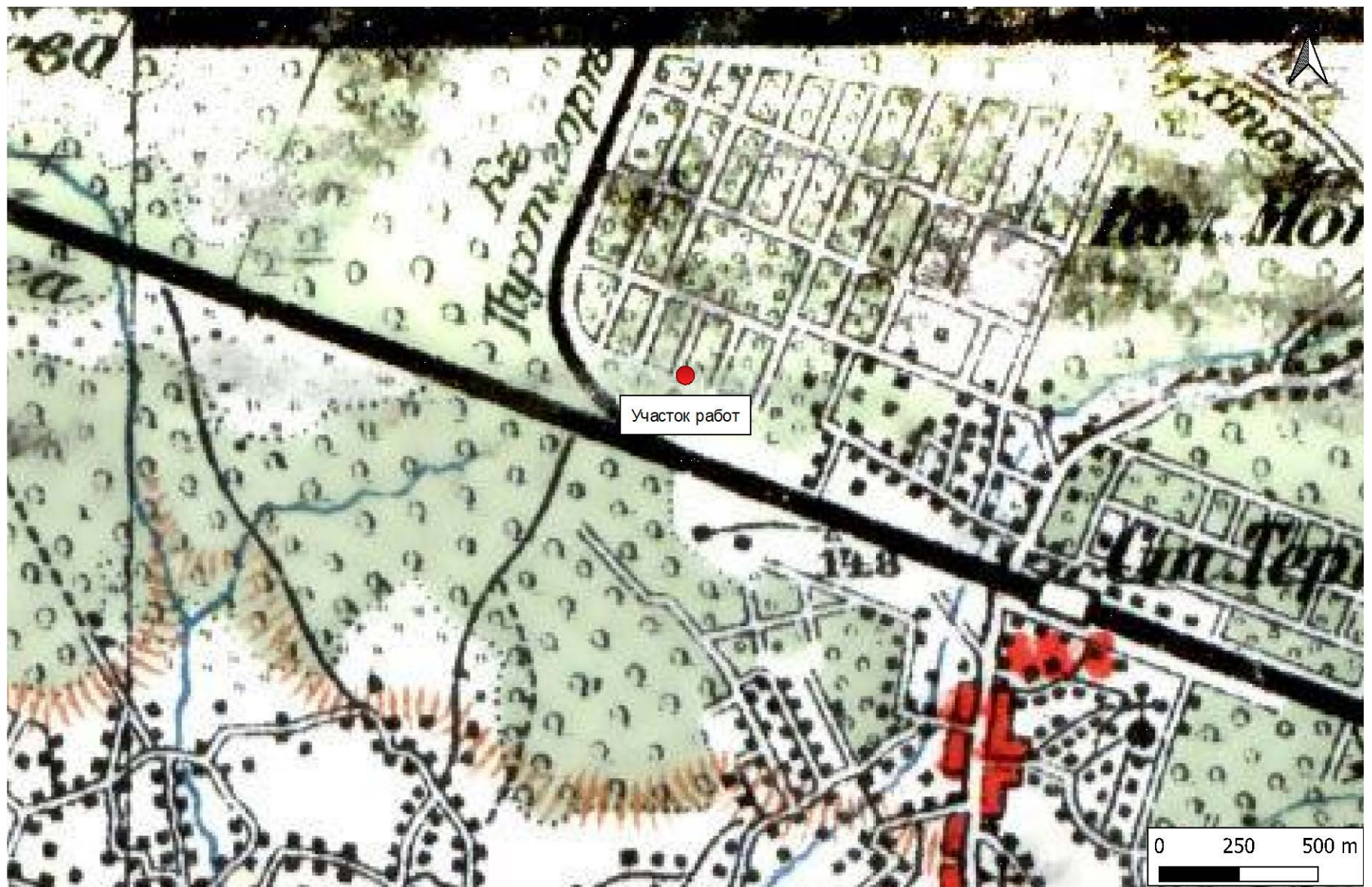
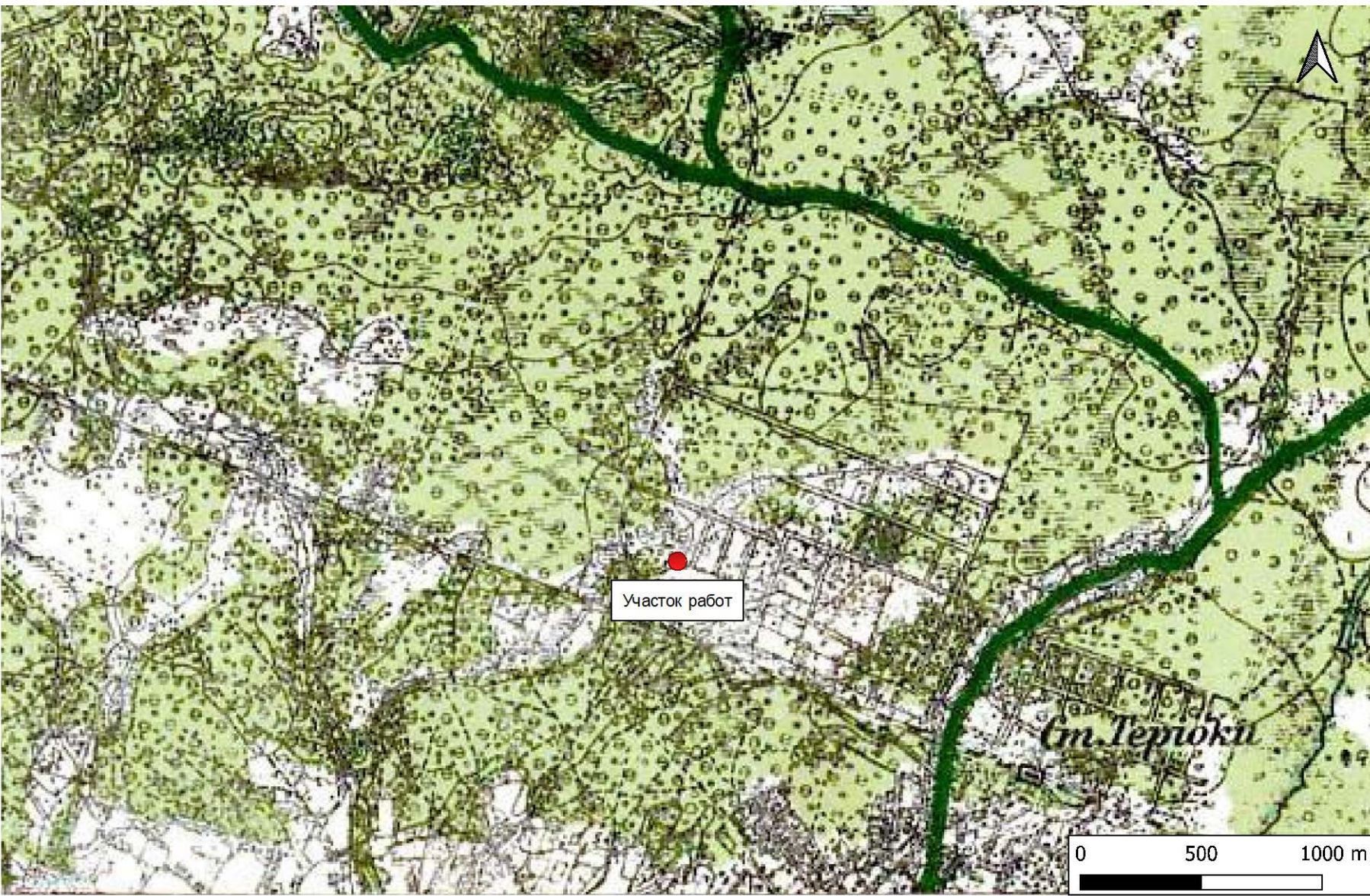


Рис. 9. Зеленогорск, Кривоносавская ул. КН:78:38:2253102:1229-2023. Участок обследования на карте 1909 года.

ГИР-КРВ44/ИИМК-ТО

Инв. № подл.	Подп. и дата	Взам. инв. №	Инв. № дубл.	Подп. и дата

Изм.	Лист	№ докум.	Подп.	Дата



ГИР-КРВ44/ИИМК-ТО

Рис. 10. Зеленогорск, Кривоносковская ул. КН:78:38:2253102:1229-2023. Участок обследования на карте 1913 года.

Инв. № подл.	Подп. и дата	Взам. инв. №	Инв. № дубл.	Подп. и дата

Изм.	Лист	№ докум.	Подп.	Дата



Рис. 11. Зеленогорск, Кривоносовская ул. КН:78:38:2253102:1229-2023. Участок обследования на карте 1920 года.

ПИР-КРВ44/ИИМК-ТО

Инв. № подл.	Подп. и дата	Взам. инв. №	Инв. № дубл.	Подп. и дата

Изм.	
Лист	
№ докум.	
Подп.	
Дата	



ГИР-КРВ44/ИИМК-ТО

Рис. 12. Зеленогорск, Кривоносковская ул. КН:78:38:2253102:1229-2023. Участок обследования на карте 1939 года.



Рис. 13. Зеленогорск, Кривоносовская ул. КН:78:38:2253102:1229-2023. Точка фотофиксации 1, вид на север.



Рис. 14. Зеленогорск, Кривоносовская ул. КН:78:38:2253102:1229-2023. Точка фотофиксации 1, вид на северо-запад.

Инва. № подл.	Подп. и дата
Инва. № дубл.	Взам. инв. №
Инва. № подл.	Подп. и дата
Инва. № подл.	Подп. и дата

Ли	Изм.	№ докум.	Подп.	Дата

ПИР-КРВ44/ИИМК-2023-ТО

Лист

52



Рис. 15. Зеленогорск, Кривоносковская ул. КН:78:38:2253102:1229-2023. Точка фотофиксации 2, вид на запад.



Рис. 16. Зеленогорск, Кривоносковская ул. КН:78:38:2253102:1229-2023. Точка фотофиксации 2, вид на северо-запад.

Подп. и дата
Взам. инв. №
Инв. № дубл.
Подп. и дата
Инв. № подл.

Ли	Изм.	№ докум.	Подп.	Дата



Рис. 17. Зеленогорск, Кривонососовская ул. КН:78:38:2253102:1229-2023. Местоположение шурфа 1, вид на северо-восток.



Рис. 18. Зеленогорск, Кривонососовская ул. КН:78:38:2253102:1229-2023. Местоположение шурфа 1, вид на восток.

Инва. № подл.	Подп. и дата
Инва. № дубл.	Взам. инв. №
Подп. и дата	

Ли	Изм.	№ докум.	Подп.	Дата

ПИР-КРВ44/ИИМК-2023-ТО

Лист

54



Рис. 19. Зеленогорск, Кривонососовская ул. КН:78:38:2253102:1229-2023. Шурф 1, дневная поверхность, вид на восток.



Рис. 20. Зеленогорск, Кривонососовская ул. КН:78:38:2253102:1229-2023. Шурф 1, фиксация по уровню материковой поверхности, вид на север.

Инва. № подл.	Подп. и дата
Инва. № дубл.	Взам. инв. №
Подп. и дата	
Инва. № подл.	

Ли	Изм.	№ докум.	Подп.	Дата

ПИР-КРВ44/ИИМК-2023-ТО

Лист

55



Рис. 21. Зеленогорск, Кривонососовская ул. КН:78:38:2253102:1229-2023. Шурф 1, фиксация по уровню материковой поверхности, вид на север.



Рис. 22. Зеленогорск, Кривонососовская ул. КН:78:38:2253102:1229-2023. Шурф 1, северная стенка.

Инва. № подл.	Подп. и дата
Инва. № дубл.	Взам. инв. №
Подп. и дата	
Инва. № подл.	

Ли	Изм.	№ докум.	Подп.	Дата



Рис. 23. Зеленогорск, Кривонососовская ул. КН:78:38:2253102:1229-2023. Шурф 1, фиксация по уровню материковой поверхности, вид на северо-восток.



Рис. 24. Зеленогорск, Кривонососовская ул. КН:78:38:2253102:1229-2023. Шурф 1, фиксация по уровню материковой поверхности, вид на восток.

Инва. № подп	Подп. и дата
Инва. № дубл.	Взам. инв. №
Подп. и дата	
Инва. № подп	

Ли	Изм.	№ докум.	Подп.	Дата

ПИР-КРВ44/ИИМК-2023-ТО

Лист

57



Рис. 25. Зеленогорск, Кривоносовская ул. КН:78:38:2253102:1229-2023. Шурф 1, фиксация по уровню материковой поверхности, вид на восток.



Рис. 26. Зеленогорск, Кривоносовская ул. КН:78:38:2253102:1229-2023. Шурф 1, восточная стенка.

Ивл. № подл.	Подп. и дата
Ивл. № дубл.	Взам. ивл. №
Подп. и дата	Подп. и дата

Ли	Изм.	№ докум.	Подп.	Дата
----	------	----------	-------	------

ПИР-КРВ44/ИИМК-2023-ТО

Лист

58



Рис. 27. Зеленогорск, Кривоносовская ул. КН:78:38:2253102:1229-2023. Шурф 1 после рекультивации, вид на северо-восток.



Рис. 28. Зеленогорск, Кривоносовская ул. КН:78:38:2253102:1229-2023. Местоположение шурфа 2, вид на северо-восток.

Подп. и дата
Взам. инв. №
Инв. № дубл.
Подп. и дата
Инв. № подл.

Ли	Изм.	№ докум.	Подп.	Дата
----	------	----------	-------	------



Рис. 29. Зеленогорск, Кривоносковская ул. КН:78:38:2253102:1229-2023. Шурф 2, дневная поверхность, вид на восток.



Рис. 30. Зеленогорск, Кривоносковская ул. КН:78:38:2253102:1229-2023. Шурф 2, фиксация по уровню материковой поверхности, вид на север.

Инва. № подп	Подп. и дата
Инва. № дубл.	Взам. инв. №
Подп. и дата	Подп. и дата

Ли	Изм.	№ докум.	Подп.	Дата
----	------	----------	-------	------

ПИР-КРВ44/ИИМК-2023-ТО

Лист

60



Рис. 31. Зеленогорск, Кривонососовская ул. КН:78:38:2253102:1229-2023. Шурф 2, фиксация по уровню материковой поверхности, вид на север.




Рис. 32. Зеленогорск, Кривонососовская ул. КН:78:38:2253102:1229-2023. Шурф 2, северная стенка.

Инва. № подл.	Подп. и дата
Инва. № дубл.	Взам. инв. №
Подп. и дата	Подп. и дата
Инва. № подл.	Подп. и дата

Ли	Изм.	№ докум.	Подп.	Дата
----	------	----------	-------	------

ПИР-КРВ44/ИИМК-2023-ТО

Лист

61



Рис. 33. Зеленогорск, Кривонососовская ул. КН:78:38:2253102:1229-2023. Шурф 2, фиксация по уровню материковой поверхности, вид на северо-восток.



Рис. 34. Зеленогорск, Кривонососовская ул. КН:78:38:2253102:1229-2023. Шурф 2, фиксация по уровню материковой поверхности, вид на восток.

Инва. № подп	Подп. и дата
Инва. № дубл.	Взам. инв. №
Подп. и дата	Подп. и дата

Ли	Изм.	№ докум.	Подп.	Дата
----	------	----------	-------	------



Рис. 35. Зеленогорск, Кривоносковская ул. КН:78:38:2253102:1229-2023. Шурф 2, фиксация по уровню материковой поверхности, вид на восток.



Рис. 36. Зеленогорск, Кривоносковская ул. КН:78:38:2253102:1229-2023. Шурф 2, восточная стенка.

Инва. № подл.	Подп. и дата
Инва. № дубл.	Взам. инв. №
Подп. и дата	
Инва. № подл.	

Ли	Изм.	№ докум.	Подп.	Дата



Рис. 37. Зеленогорск, Кривоносовская ул. КН:78:38:2253102:1229-2023. Шурф 2 после рекультивации, вид на северо-восток.

Инв. № подл.	Подп. и дата				
	Взам. инв. №				
Инв. № дубл.	Подп. и дата				
	Инв. № подл.				
Инв. № подл.	Лист				
	Ли	Изм.	№ докум.	Подп.	Дата

ПИР-КРВ44/ИИМК-2023-ТО

Приложение А. Копия Открытого листа



Министерство культуры Российской Федерации

ОТКРЫТЫЙ ЛИСТ

№ 0277-2022

Настоящий открытый лист выдан:

Блохину Егору Константиновичу

паспорт 6005 № 418703
(серия номер паспорта)

на право проведения археологических полевых работ
на территории Калининского, Кировского, Колпинского, Красносельского, Кронштадтского, Курортного, Невского, Приморского и Фрунзенского районов г. Санкт-Петербурга.

На основании открытого листа

Блохин Егор Константинович
(Ф.И.О)

имеет право производить следующие археологические полевые работы:
археологические разведки с осуществлением локальных земляных работ на указанной территории в целях выявления объектов археологического наследия, уточнения сведений о них и планирования мероприятий по обеспечению их сохранности.

Передоверие права на проведение археологических полевых работ по данному открытому листу другому лицу запрещается.

Срок действия открытого листа: с 8 апреля 2022 г. по 28 февраля 2023 г.

Дата принятия решения о предоставлении открытого листа: 8 апреля 2022 г.



Первый заместитель Министра
(должность)

С.Г.Обрывалин
(Ф.И.О)

Дата 8 апреля 2022 г.

М.П.

025738

63

Приложение В. Копия письма Комитета по государственному контролю, использованию и охране памятников истории и культуры



ПРАВИТЕЛЬСТВО САНКТ-ПЕТЕРБУРГА

КОМИТЕТ ПО ГОСУДАРСТВЕННОМУ
КОНТРОЛЮ, ИСПОЛЬЗОВАНИЮ
И ОХРАНЕ ПАМЯТНИКОВ
ИСТОРИИ И КУЛЬТУРЫ
(КГИОП)

пл. Ломоносова, д.1, Санкт-Петербург, 191023
Тел. (812) 315-43-03, (812) 571-64-31, факс (812) 710-42-45
E-mail: kgiop@gov.spb.ru
<https://www.gov.spb.ru>, <http://kgiop.ru/>

Молову И.М.
molovim@te-spb.ru

№01-43-30173/22-0-1 от 07.12.2022

№ 01-43-30173/22-0-0 от 15.11.2022
На № 974479 от 15.11.2022

В ответ на Ваше обращение КГИОП сообщает, что земельный участок по адресу: **Санкт-Петербург, внутригородское муниципальное образование Санкт-Петербурга город Зеленогорск, Кривоносовская улица, земельный участок 44** (кадастровый номер: 78:38:2253102:1229) расположен в границах:

– вне зон охраны объектов культурного наследия.

Закон Санкт-Петербурга от 19.01.2009 № 820-7 (в редакции, вступившей в силу 01.08.2021) "О границах объединенных зон охраны объектов культурного наследия, расположенных на территории Санкт-Петербурга, режимах использования земель и требованиях к градостроительным регламентам в границах указанных зон".

В пределах границ вышеуказанного земельного участка отсутствуют объекты (выявленные объекты) культурного наследия; объекты культурного наследия, включенные в Единый государственный реестр объектов культурного наследия (памятников истории и культуры) народов Российской Федерации, а также защитная зона объектов культурного наследия.

К границам участка непосредственно не примыкают объекты (выявленные объекты) культурного наследия.

16.06.2021 г. опубликован приказ Министерства культуры Российской Федерации (далее – Минкультуры России) от 30.10.2020 №1295 «Об утверждении предмета охраны, границ территории и требований к градостроительным регламентам в границах территории исторического поселения федерального значения город Санкт-Петербург» (далее – историческое поселение).

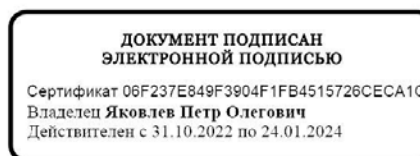
Земельный участок расположен вне границ территории исторического поселения, утвержденного вышеуказанным приказом Минкультуры России.

КГИОП не располагает сведениями о наличии либо отсутствии объектов, обладающих признаками объектов культурного наследия, на рассматриваемом земельном участке. В связи с этим, а также в соответствии с требованиями ст. 30 Федерального закона № 73-ФЗ от 25.06.2002 г. «Об объектах культурного наследия (памятниках истории и культуры) народов Российской Федерации»,

требуется проведение государственной историко-культурной экспертизы земельного участка. Согласно требованиям п. 11.3 постановления Правительства Российской Федерации от 15.07.2009 № 569 «Об утверждении Положения о государственной историко-культурной экспертизе» государственная историко-культурная экспертиза земельного участка проводится путем археологической разведки.

Данное письмо носит информативный характер и не является разрешением на производство работ.

**Начальник Управления
государственного реестра
объектов культурного наследия**



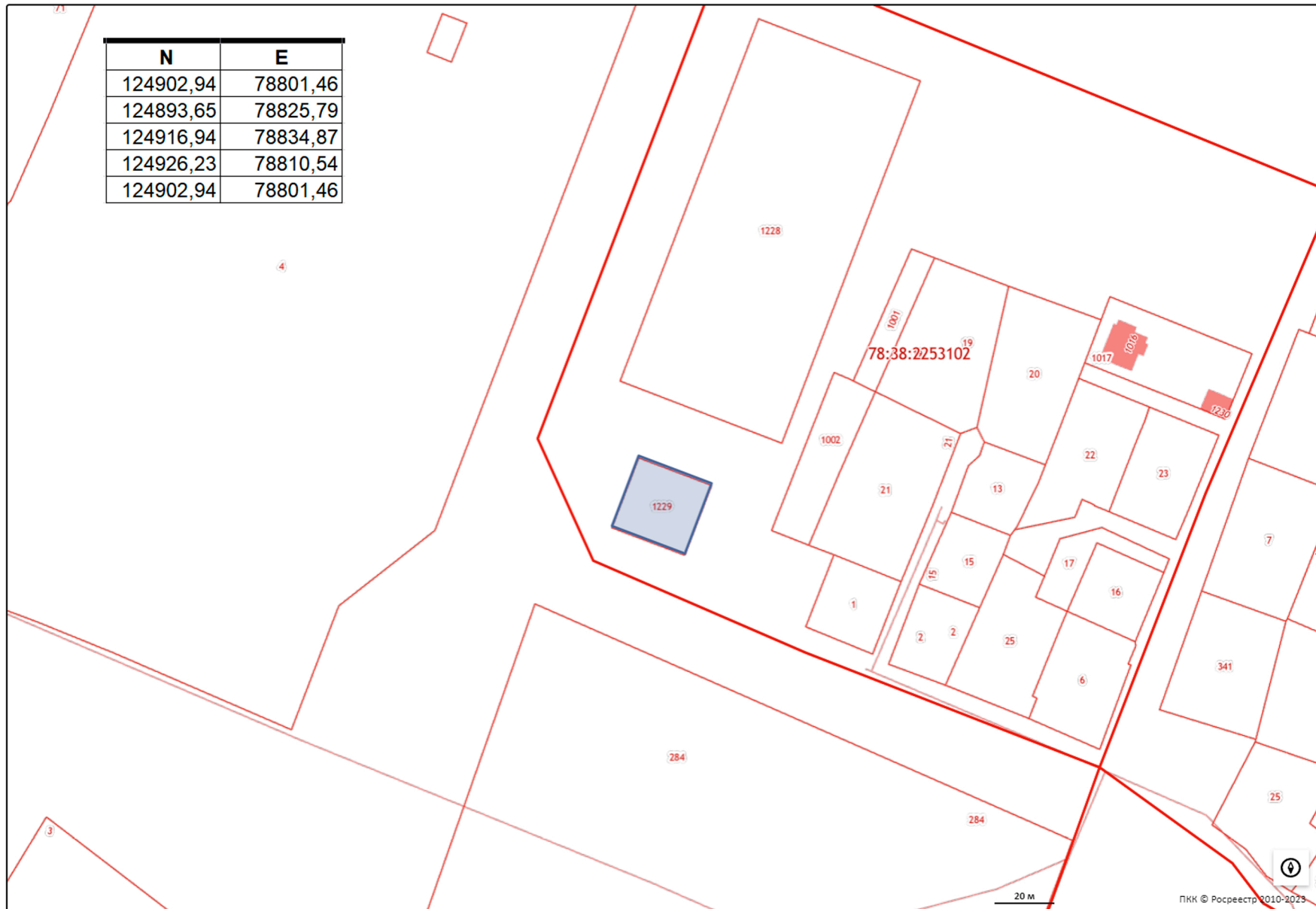
П.О. Яковлев

Дьяконов Н.П.
(812)417-43-33
Петрова А.А.
(812)417-43-46

Приложение 4

**Схема расположения земельного участка на
кадастровой карте территории**

Схема расположения земельного участка на кадастровой карте территории



Приложение 5

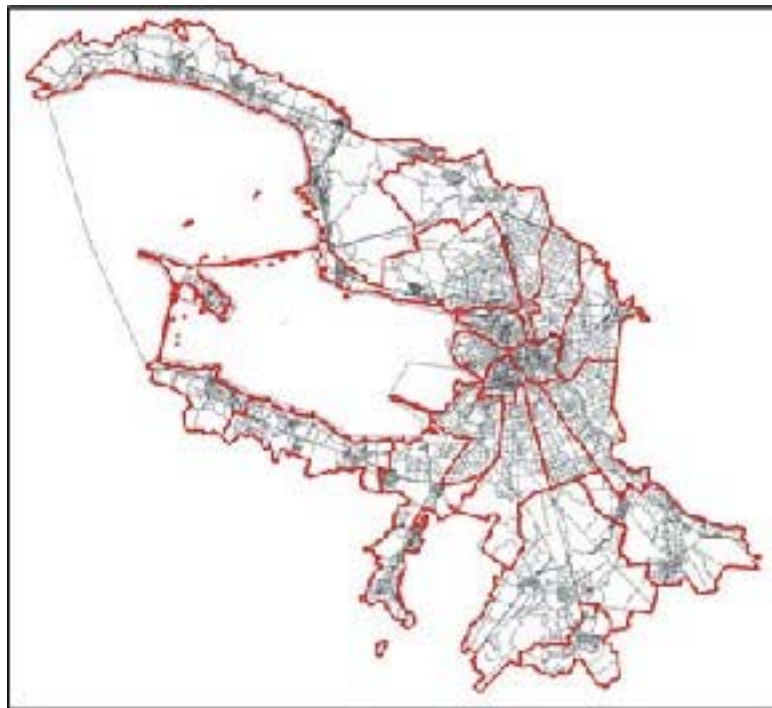
**Копия градостроительного плана земельного участка
№ РФ-78-1-42-000-2023-1523-0**

102
РФ-78-1-42-000-2023-1523-0

ГРАДОСТРОИТЕЛЬНЫЙ ПЛАН ЗЕМЕЛЬНОГО УЧАСТКА

№01-24-3-1514/23 от 29.06.2023 адрес (местоположение):

**Санкт-Петербург,
внутригородское муниципальное образование Санкт-Петербурга город Зеленогорск,
Кривоносовская улица, земельный участок 44
78:38:2253102:1229**



Санкт-Петербург

2023

ДОКУМЕНТ ПОДПИСАН
ЭЛЕКТРОННОЙ ПОДПИСЬЮ

Сертификат 00САС41АА8F63365E08CF2908C68B9011С
Владелец Соколов Павел Сергеевич
Действителен с 15.03.2023 по 07.06.2024

ГРАДОСТРОИТЕЛЬНЫЙ ПЛАН¹⁰³ ЗЕМЕЛЬНОГО УЧАСТКА

№ РФ-78-1-42-000-2023-1523-0

Градостроительный план земельного участка подготовлен на основании заявления

ООО "ТЕПЛОЭНЕРГО" (регистрационный номер 01-47-34019/23 от 16.06.2023)

(реквизиты заявления правообладателя земельного участка, иного лица в случае, предусмотренном частью 1.1 статьи 57.3 Градостроительного кодекса Российской Федерации, с указанием ф.и.о. заявителя - физического лица, либо реквизиты заявления и наименование заявителя - юридического лица о выдаче градостроительного плана земельного участка)

Местонахождение земельного участка:

Санкт-Петербург,

Курортный район, город Зеленогорск

Описание границ земельного участка (образуемого земельного участка):

См. Таблицу «Сведения о характерных точках границы земельного участка».

Кадастровый номер земельного участка (при наличии) или в случае, предусмотренном частью 1.1 статьи 57.3 Градостроительного кодекса Российской Федерации, условный номер образуемого земельного участка на основании утвержденных проекта межевания территории и (или) схемы расположения земельного участка или земельных участков на кадастровом плане территории:

78:38:2253102:1229

Площадь земельного участка:

651 +/- 9 кв. м

Информация о расположенных в границах земельного участка объектах капитального строительства

Объекты капитального строительства отсутствуют.

Информация о границах зоны планируемого размещения объекта капитального строительства в соответствии с утвержденным проектом планировки территории (при наличии)

Проект планировки территории не утвержден.

Обозначение (номер) характерной точки	Перечень координат характерных точек в системе координат, используемой для ведения Единого государственного реестра недвижимости	
	X	Y
-	-	-

Реквизиты проекта планировки территории и (или) проекта межевания территории в случае, если земельный участок расположен в границах территории, в отношении которой утверждены проект планировки территории и (или) проект межевания территории

Проект планировки территории не утвержден.

(указывается в случае, если земельный участок расположен в границах территории в отношении которой утверждены проект планировки территории и (или) проект межевания территории)

Градостроительный план подготовлен

Комитетом по градостроительству и архитектуре,
Первый заместитель председателя Комитета - главный
архитектор Санкт-Петербурга П.С. Соколов

М.П. _____

(подпись)

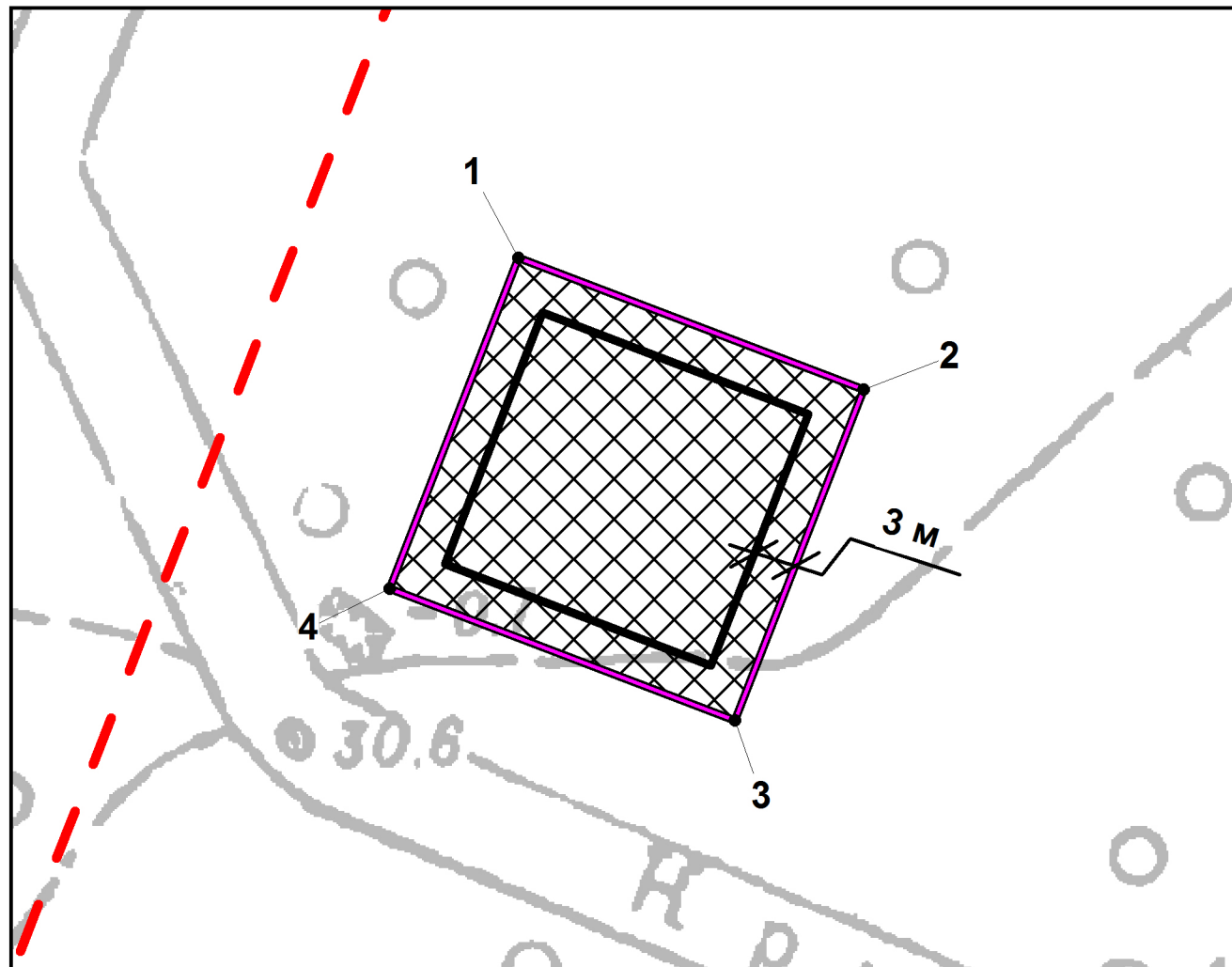
/ П.С. Соколов /

(расшифровка подписи)

Дата выдачи

Соответствует дате регистрации
(ДД.ММ.ГГГГ)

1. Чертеж градостроительного плана земельного участка

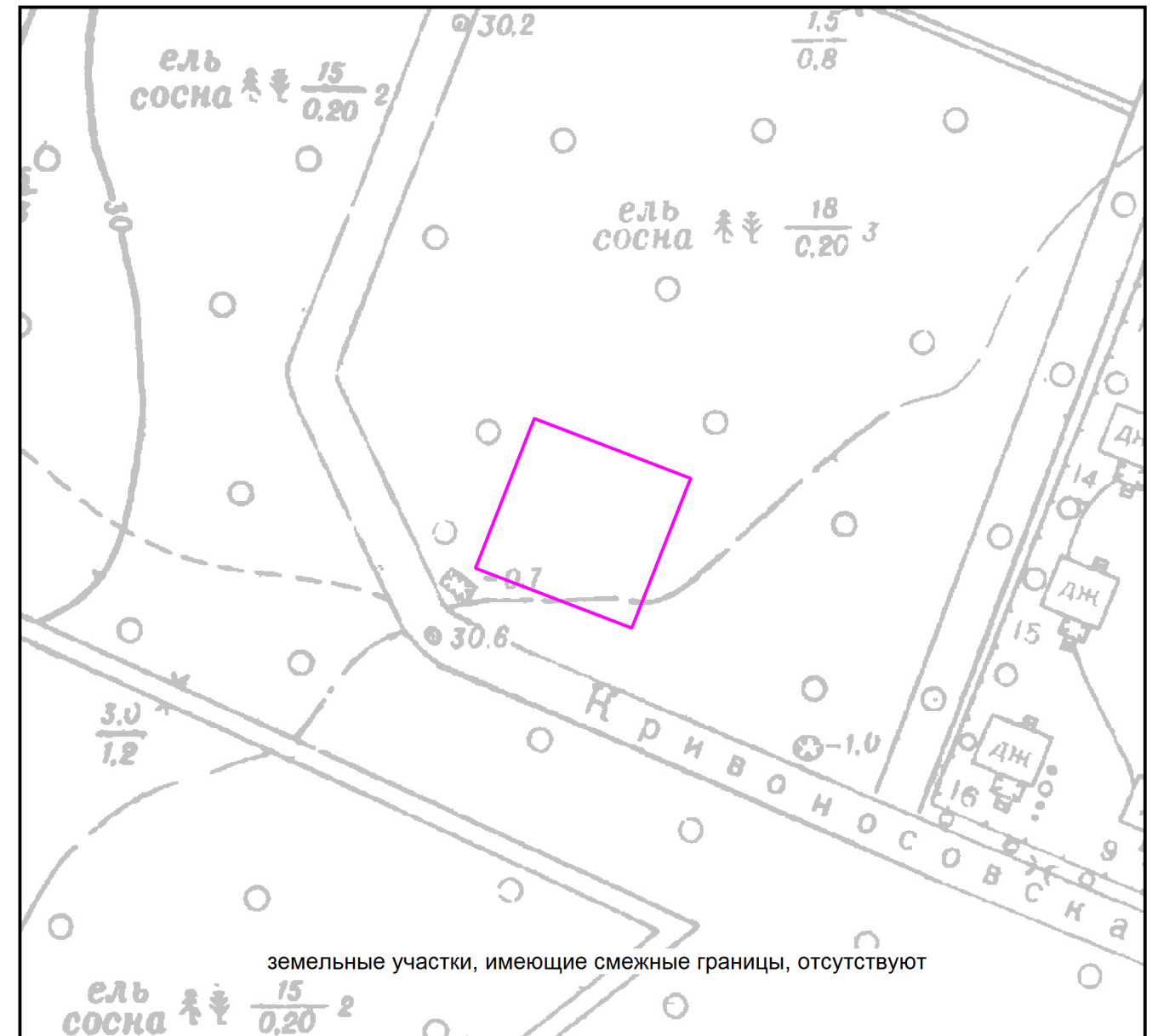


Условные обозначения:

- границы земельного участка с кадастровым номером 78:38:2253102:1229 (для данного земельного участка обеспечен доступ посредством земельного участка с кадастровым номером: земель общего пользования)*
- границы, в пределах которых разрешается строительство (реконструкция) объектов капитального строительства при условии выполнения требований к отступам стен зданий, строений, сооружений от границ земельного участка, приведенных в разделе 2 градостроительного плана земельного участка, и ограничений к размещению объектов (при их наличии), указанных в разделе 5
- минимальные отступы зданий, строений, сооружений без окон и иных светопрозрачных конструкций, обеспечивающих соблюдение санитарных требований, дверных и иных проемов от границ земельных участков - 0 метров; в иных случаях - 3 метра.
- красные линии, определенные в составе проекта детальной планировки района северной части гор. Зеленогорска, утвержденного решением Исполнительного комитета Ленинградского городского Совета народных депутатов трудящихся от 26.07.1971 №665

(* - в соответствии с выпиской из ЕГРН от 16.06.2023г. № КУВИ-001/2023-139763689

Схема расположения земельного участка в окружении смежно расположенных земельных участков (ситуационный план), М1:1000



Чертеж градостроительного плана земельного участка разработан на топографической основе, выполненной "Трест ГРИИ" в 1972г., М1:2000.

В границах земельного участка могут находиться зарегистрированные в государственном кадастре недвижимости объекты капитального строительства без описания границ и объекты капитального строительства, не учтенные (или сведения о которых не получены в установленный срок) в государственном кадастре недвижимости на дату подготовки градостроительного плана земельного участка.

В границах земельного участка могут находиться зоны с особыми условиями использования, не учтенные в государственном кадастре недвижимости на дату подготовки градостроительного плана земельного участка.

						РФ-78-1-42-000-2023-1523-0		
						Санкт-Петербург, внутригородское муниципальное образование Санкт-Петербурга город Зеленогорск, Кривоносовская улица, земельный участок 44		
Изм.	Кол.уч.	Лист	№ док.	Подпись	Дата	Градостроительный план земельного участка		
					27.06.2023			
						1 1		
						Чертеж градостроительного плана М1:500		
						Комитет по градостроительству и архитектуре		

2. Информация о градостроительном регламенте либо требованиях к назначению, параметрам и размещению объекта капитального строительства на земельном участке, на который действие градостроительного регламента не распространяется или для которого градостроительный регламент не устанавливается

Земельный участок расположен в территориальной зоне Т1Ж2-1 - жилая зона индивидуальных жилых домов (отдельно стоящих и(или) блокированных) с участками не менее 150 квадратных метров с включением объектов социально-культурного и коммунально-бытового назначения, связанных с проживанием граждан, а также объектов инженерной инфраструктуры.

Установлен градостроительный регламент (градостроительные регламенты применяются к правоотношениям, возникшим после вступления их в силу).

В границах одного земельного участка допускается с соблюдением градостроительных регламентов, строительных, экологических, санитарно-гигиенических, противопожарных и иных правил, нормативов размещение двух и более объектов капитального строительства с основными, условно разрешенными и вспомогательными видами использования.

В границах одного земельного участка, в составе одного объекта капитального строительства допускается с соблюдением градостроительных регламентов, строительных, экологических, санитарно-гигиенических, противопожарных и иных правил, нормативов размещение двух и более разрешенных видов использования (основных, условно разрешенных и вспомогательных).

Размещение объектов основных и условно разрешенных видов использования, в отношении которых устанавливаются санитарно-защитные зоны, допускается в соответствии с санитарно-эпидемиологическими правилами и нормативами.

Отнесение объектов, не перечисленных в классификаторе видов разрешенного использования земельных участков, утвержденном в соответствии с действующим законодательством, к объектам основных или условно разрешенных видов использования земельных участков, осуществляется Комиссией по землепользованию и застройке Санкт-Петербурга, созданной постановлением Правительства Санкт-Петербурга от 16.05.2006 №560 "О Комиссии по землепользованию и застройке Санкт-Петербурга".

Вестибюли метрополитена и киоски вентиляционных шахт метрополитена, а также диспетчерские (конечные) станции и отстойно-разворотные кольца пассажирского транспорта могут располагаться в любой территориальной зоне при условии соблюдения требований действующего законодательства к размещению таких объектов.

Использование видов разрешенного использования "железнодорожные пути" (код 7.1.1), "внеуличный транспорт" (код 7.6) и "улично-дорожная сеть" (код 12.0.1) допускается без отдельного указания в градостроительном регламенте соответствующей территориальной зоны, если иное не предусмотрено федеральным законодательством.

Строительство и реконструкция объектов капитального строительства в случаях, предусмотренных законодательством Российской Федерации о социальной защите инвалидов, без приспособления указанных объектов для беспрепятственного доступа к ним инвалидов и использования их инвалидами не допускаются, независимо от того, к какому виду разрешенного использования относятся такие объекты.

Жилые дома размещаются на земельных участках с видами разрешенного использования "малоэтажная многоквартирная жилая застройка" (код 2.1.1), "среднеэтажная жилая застройка" (код 2.5), "многоэтажная жилая застройка (высотная застройка)" (код 2.6) при возможности их обеспечения объектами обслуживания жилой застройки с кодами 3.4.1 (поликлиники) и 3.5.1 (детские сады, школы).

Размещение объектов обслуживания жилой застройки нежилого назначения во встроенных, пристроенных и встроенно-пристроенных помещениях многоквартирного дома допускается только в случае, если указанные объекты имеют обособленный вход для посетителей, подъезд и места для стоянки (размещения) индивидуального автотранспорта и при условии соблюдения строительных, экологических, санитарно-гигиенических, противопожарных и иных правил, нормативов.

Общая площадь встроенных, пристроенных и встроенно-пристроенных помещений многоквартирного дома, занимаемых объектами обслуживания жилой застройки нежилого назначения, за исключением площади машино-мест, не может превышать 15% от общей площади помещений соответствующих многоквартирных домов, относящихся к виду разрешенного использования "малоэтажная многоквартирная жилая застройка" (код 2.1.1).

Общая площадь встроенных, пристроенных и встроенно-пристроенных помещений многоквартирного дома, занимаемых объектами обслуживания жилой застройки нежилого назначения, за исключением площади машино-мест, не может превышать 20% от общей площади помещений соответствующих многоквартирных домов, относящихся к виду разрешенного использования "среднеэтажная жилая застройка" (код 2.5).

Общая площадь встроенных, пристроенных и встроенно-пристроенных помещений многоквартирного дома, занимаемых объектами обслуживания жилой застройки нежилого назначения, за исключением площади машино-мест, не может превышать 15% от общей площади помещений соответствующих многоквартирных домов, относящихся к виду разрешенного использования "многоэтажная жилая застройка (высотная застройка)" (код 2.6).

Помещения при квартирах или индивидуальных жилых домах, рассчитанные на индивидуальную трудовую деятельность, допускаются при соблюдении действующих нормативов.

Размещение во встроенных, пристроенных и встроенно-пристроенных помещениях многоквартирного дома объектов обслуживания жилой застройки с кодом 3.5.1 (детских садов) допускается только в случае, если указанные объекты обеспечены необходимой в соответствии с постановлением Правительства Санкт-Петербурга от 21.06.2016 №524 «О Правилах землепользования и застройки Санкт-Петербурга» (далее - Правила) долей озеленения, а также детскими (игровыми) и хозяйственной площадками, для которых могут быть образованы или использованы отдельные земельные участки в пределах квартала.

Площадь детских (игровых) и хозяйственной площадок для объектов обслуживания жилой застройки с кодом 3.5.1 (детских садов), размещаемых во встроенных, пристроенных и встроенно-пристроенных помещениях многоквартирного дома, определяется исходя из вместимости: не менее 24 кв. м на 1 место.

Детские (игровые) площадки допускается размещать за пределами земельного участка, на котором размещен многоквартирный дом со встроенными, пристроенными и встроенно-пристроенными помещениями объекта обслуживания жилой застройки с кодом 3.5.1 (детского сада) в границах квартала, но на расстоянии не более 300 м от указанного объекта обслуживания жилой застройки, если в соответствии с документацией по планировке территории в границах квартала предусмотрена организация детской (игровой) площадки в границах образуемого земельного участка для размещения зеленых насаждений в соответствии с пунктом 1.9.9 раздела 1 Приложения №7 к Правилам. При этом площадь детской (игровой) площадки не должна превышать 20% площади образуемого земельного участка для размещения зеленых насаждений.

Гостиницы, в которых более 10% номеров/апартаментов имеют зоны, предназначенные для приготовления пищи, соответствующие СП 54.13330.2016 "СНиП 31-01-2003 "Здания жилые многоквартирные", размещаются на земельных участках в границах соответствующих территориальных зон, градостроительными регламентами которых предусмотрен вид разрешенного использования "гостиничное обслуживание" (код 4.7), при возможности их обеспечения объектами обслуживания жилой застройки с кодами 3.4.1 (поликлиники) и 3.5.1 (детские сады, школы), в соответствии с требованиями, установленными Правилами к размещению объектов, относящихся соответственно к видам разрешенного использования "малоэтажная многоквартирная жилая застройка" (код 2.1.1), "среднеэтажная жилая застройка" (код 2.5), "многоэтажная жилая застройка (высотная застройка)" (код 2.6), а также иными требованиями к размещению объектов жилой застройки в соответствии с действующим законодательством.

Возможность обеспечения объектами обслуживания жилой застройки подтверждается наличием одного из следующих документов:

утвержденной документации по планировке территории, в составе которой предусмотрено

размещение объектов обслуживания жилой застройки с кодами 3.4.1 и 3.5.1 при условии, что данные объекты включены в Адресную инвестиционную программу либо создание указанных объектов подтверждается документом, из которого следуют обязательства физических или юридических лиц по созданию таких объектов;

утвержденной Адресной инвестиционной программы, предусматривающей размещение объектов обслуживания, жилой застройки с кодами 3.4.1 и 3.5.1.

Выдача разрешения на строительство объектов капитального строительства осуществляется при наличии решения о согласовании архитектурно-градостроительного облика объекта, предоставленного в порядке, установленном законодательством Санкт-Петербурга.

В случае если земельный участок и объект капитального строительства расположены в границах зон с особыми условиями использования территорий и иных зон, установленных в соответствии с законодательством Российской Федерации, правовой режим использования и застройки указанного земельного участка определяется градостроительными регламентами и совокупностью ограничений, установленных в соответствии с законодательством Российской Федерации.

Если установленные в порядке, предусмотренном действующим законодательством, ограничения относятся к одному и тому же параметру (требованию), применению подлежат более строгие ограничения.

Земельные участки или объекты капитального строительства, виды разрешенного использования, предельные (минимальные и (или) максимальные) размеры и предельные параметры которых не соответствуют градостроительному регламенту, могут использоваться без установления срока приведения их в соответствие с градостроительным регламентом, за исключением случаев, если использование таких земельных участков и объектов капитального строительства опасно для жизни или здоровья человека, для окружающей среды, объектов культурного наследия.

Реконструкция указанных в предыдущем абзаце объектов капитального строительства может осуществляться только путем приведения таких объектов в соответствие с градостроительным регламентом или путем уменьшения их несоответствия предельным параметрам разрешенного строительства, реконструкции. Изменение видов разрешенного использования указанных земельных участков и объектов капитального строительства может осуществляться путем приведения их в соответствие с видами разрешенного использования земельных участков и объектов капитального строительства, установленными градостроительным регламентом.

Проекты планировки территории, проекты планировки с проектами межевания территории, утвержденные до вступления в силу Правил (изменений в Правила) применяются без приведения в соответствие с Правилами (изменениями в Правила), если иное не установлено законом Санкт-Петербурга.

При противоречии с Правилами проектов планировки территории, проектов планировки с проектами межевания территории, утвержденных до вступления в силу Правил (изменений в Правила) применительно к территориям, в отношении которых до 01.03.2015 заключен договор аренды для комплексного освоения территории в целях жилищного строительства, в течение срока действия указанного договора применяются проекты планировки территории, проекты планировки с проектами межевания территории без приведения в соответствие с Правилами (изменениями в Правила), если иное не установлено законом Санкт-Петербурга.

При противоречии с Правилами проектов планировки территории, проектов планировки с проектами межевания территории, утвержденных до вступления в силу Правил (изменений в Правила) применительно к территориям, в отношении которых заключены договоры о развитии застроенных территорий в течение срока действия указанных договоров применяются проекты планировки территории, проекты планировки с проектами межевания территории без приведения в соответствие с Правилами (изменениями в Правила), если иное не установлено законом Санкт-Петербурга.

Утвержденные до вступления в силу Правил (изменений в Правила) проекты планировки территории, а равно проекты планировки с проектами межевания территории в границах территорий, в которых предусматривается осуществление комплексного развития территории в

соответствии с приложением №6 к Правилам, признаются недействующими, за исключением случаев, предусмотренных в следующем абзаце, и не учитываются при подготовке документации по планировке территории в целях комплексного развития территории, осуществляемого в соответствии с Градостроительным кодексом Российской Федерации.

Разрешения на строительство, выданные до вступления в силу Правил (изменений в Правилах), действуют в период срока, указанного в разрешениях на строительство, а также в случае продления сроков их действия или переоформления переуступки прав на строительство иным лицам в соответствии с действующим законодательством вплоть до их изменения, истечения сроков их действия или наступления иных обстоятельств, прекращающих их действие.

Со дня утверждения документации по планировке территории в целях комплексного развития территории ранее утвержденная документация по планировке территории признается утратившей силу.

Разрешения на условно разрешенный вид использования и разрешения на отклонение от предельных параметров, выданные до вступления в силу Правил (изменений в Правилах), действуют пять лет и не подлежат продлению за исключением случаев, когда разрешения на условно разрешенный вид использования, разрешения на отклонение от предельных параметров учтены в параметрах застройки территории в составе утвержденных и действующих проектов планировки территории, а равно проектов планировки с проектами межевания территории, если в соответствии с разрешением на условно разрешенный вид использования был утвержден акт о выборе земельного участка до 01.03.2015 в пределах срока его действия, а также случаев, когда указанные разрешения учтены в период срока их действия при выдаче разрешения на строительство. В случае если указанные разрешения учтены в период срока их действия при выдаче разрешения на строительство, такие разрешения действуют в пределах срока действия разрешения на строительство.

Соблюдение требований градостроительного регламента в части обеспечения жилых домов, размещаемых на земельных участках с видами разрешенного использования «малоэтажная многоквартирная жилая застройка» (код 2.1.1), «среднеэтажная жилая застройка» (код 2.5), «многоэтажная жилая застройка (высотная застройка)» (код 2.6), а также гостиниц, в которых более 10% номеров/апартаментов имеют зоны, предназначенные для приготовления пищи, соответствующие СП 54.13330.2016 «СНиП 31-01-2003 Здания жилые многоквартирные», объектами обслуживания жилой застройки с кодами 3.4.1 (поликлиники) и 3.5.1 (детские сады, школы), определяется Градостроительной комиссией Санкт-Петербурга в соответствии с постановлением Правительства Санкт-Петербурга от 24.05.2021 №314.

2.1. Реквизиты акта органа государственной власти субъекта Российской Федерации, органа местного самоуправления, содержащего градостроительный регламент либо реквизиты акта федерального органа государственной власти, органа государственной власти субъекта Российской Федерации, органа местного самоуправления, иной организации, определяющего в соответствии с федеральными законами порядок использования земельного участка, на который действие градостроительного регламента не распространяется или для которого градостроительный регламент не устанавливается

Постановление Правительства Санкт-Петербурга от 21.06.2016 № 524 «О Правилах землепользования и застройки Санкт-Петербурга».

2.2. Информация о видах разрешенного использования земельного участка

Код	Вид использования
ОСНОВНЫЕ ВИДЫ РАЗРЕШЕННОГО ИСПОЛЬЗОВАНИЯ ЗЕМЕЛЬНОГО УЧАСТКА	
2.1	Для индивидуального жилищного строительства
2.3	Блокированная жилая застройка
2.7.1	Хранение автотранспорта

3.1.1	Предоставление коммунальных услуг
3.1.2	Административные здания организаций, обеспечивающих предоставление коммунальных услуг
3.2.1	Дома социального обслуживания<*> <***>
3.2.2	Оказание социальной помощи населению<*> <***>
3.2.3	Оказание услуг связи<*> <***>
3.3	Бытовое обслуживание<*> <***>
3.4.1	Амбулаторно-поликлиническое обслуживание
3.5.1	Дошкольное, начальное и среднее общее образование
3.6.1	Объекты культурно-досуговой деятельности<*> <***>
3.10.1	Амбулаторное ветеринарное обслуживание<*> <***>
4.4	Магазины<*> <***>
4.5	Банковская и страховая деятельность<*> <***>
4.6	Общественное питание<*> <***>
4.9	Служебные гаражи
5.1.2	Обеспечение занятий спортом в помещениях<*> <***>
5.1.3	Площадки для занятий спортом<*> <***>
5.1.4	Оборудованные площадки для занятий спортом<*> <***>
6.8	Связь<*> <***>
7.6	Внеуличный транспорт
8.3	Обеспечение внутреннего правопорядка
12.0.1	Улично-дорожная сеть
12.0.2	Благоустройство территории
13.0	Земельные участки общего назначения
13.2	Ведение садоводства
УСЛОВНО РАЗРЕШЕННЫЕ ВИДЫ ИСПОЛЬЗОВАНИЯ ЗЕМЕЛЬНОГО УЧАСТКА	
2.2	Для ведения личного подсобного хозяйства (приусадебный земельный участок)
3.7.1	Осуществление религиозных обрядов<*>
3.7.2	Религиозное управление и образование<*>
3.8.1	Государственное управление<*>
4.9.1.1	Заправка транспортных средств<*>
4.9.1.2	Обеспечение дорожного отдыха<*>
4.9.1.3	Автомобильные мойки<*>
4.9.1.4	Ремонт автомобилей<*>

В соответствии с постановлением Правительства Санкт-Петербурга от 15.05.2023 N 443 "О предоставлении земельного участка для строительства объекта предоставления коммунальных услуг по адресу: Курортный район, внутригородское муниципальное образование Санкт-Петербурга город Зеленогорск, Кривоносовская ул., земельный участок 44" на земельном участке планируется строительство объекта предоставления коммунальных услуг.

<*> могут размещаться только на земельных участках, примыкающих к красным линиям и (или) улицам, дорогам, площадям, проездам, набережным, бульварам, за исключением внутриквартальных проездов, при отсутствии норм законодательства, запрещающих их размещение.

<***> относятся к основным видам разрешенного использования при условии, что общая

111
площадь объектов капитального строительства на соответствующих земельных участках не превышает 300 кв. м. В случае если общая площадь объектов капитального строительства на соответствующих земельных участках превышает 300 кв. м, то объекты указанных видов использования относятся к условно разрешенным видам использования.

Использование земельного участка и (или) объекта капитального строительства с условно разрешенным видом использования допускается после предоставления разрешения на условно разрешенный вид использования земельного участка или объекта капитального строительства в порядке, предусмотренном статьей 39 Градостроительного кодекса Российской Федерации, с учетом законодательства Санкт-Петербурга.

Часть площади земельного участка, занимаемая объектами с условно разрешенными видами использования, с относящимся к ним озеленением, местами для стоянки (размещения) индивидуального автотранспорта, иными параметрами разрешенного строительства, необходимыми в соответствии с действующим законодательством элементами инженерного обеспечения и благоустройства, не должна превышать 50% от общей площади соответствующего земельного участка.

Суммарная площадь частей земельных участков, занимаемых объектами с условно разрешенными видами использования, не должна превышать 50% от общей площади соответствующей территориальной зоны.

В случае если на земельном участке размещаются объекты капитального строительства с условно разрешенным и основным видами разрешенного использования, расчет предельных параметров разрешенного строительства, реконструкции объектов капитального строительства для объекта капитального строительства с основным видом разрешенного использования осуществляется применительно к части земельного участка, занимаемой таким объектом капитального строительства.

При обосновании размещения объектов с условно разрешенным видом использования в составе утвержденной документации по планировке территории, такие объекты с относящимся к ним озеленением, местами для стоянки (размещения) индивидуального автотранспорта, иными параметрами разрешенного строительства, необходимыми в соответствии с действующим законодательством элементами инженерного обеспечения и благоустройства могут быть размещены на 100 % площади соответствующего земельного участка при соблюдении абзаца третьего настоящего пункта.

Использование земельного участка или объекта капитального строительства осуществляется без разрешения на условно разрешенный вид использования земельного участка или объекта капитального строительства в случае, если:

условно разрешенный вид использования земельного участка учтен в составе документации по планировке территории и на момент ее утверждения в соответствии с градостроительным регламентом соответствующей территориальной зоны являлся основным видом разрешенного использования;

на земельном участке расположен объект капитального строительства и на дату выдачи разрешения на строительство указанного объекта градостроительным регламентом соответствующей территориальной зоны вид разрешенного использования такого объекта относился к основным видам разрешенного использования.

ВСПОМОГАТЕЛЬНЫЕ ВИДЫ РАЗРЕШЕННОГО ИСПОЛЬЗОВАНИЯ ЗЕМЕЛЬНОГО УЧАСТКА:

1. Дополнительно по отношению к основным видам разрешенного использования и условно разрешенным видам использования земельных участков и объектов капитального строительства и только совместно с ними могут применяться вспомогательные виды разрешенного использования, в случае, если объекты, относящиеся к вспомогательным видам разрешенного использования, связаны, в том числе технологически, с объектами, относящимися к основным и(или) условно разрешенным видам использования, и

обеспечивают использование объектов,¹¹² относящихся к основным и(или) условно разрешенным видам использования.

Вспомогательные виды разрешенного использования выбираются при соблюдении строительных, экологических, санитарно-гигиенических, противопожарных и иных правил, нормативов из числа:

основных видов разрешенного использования, установленных градостроительным регламентом соответствующей территориальной зоны, в случае, если площадь помещений зданий, строений и сооружений, занимаемых объектами вспомогательных видов разрешенного использования, не превышает 700 кв. м;

условно разрешенных видов использования, установленных градостроительным регламентом соответствующей территориальной зоны (за исключением видов разрешенного использования, предусмотренных кодами 2.1, 2.1.1, 2.2, 2.3, 2.5, 2.6), при соблюдении одного из следующих условий:

1.1. Суммарная доля площади помещений зданий, строений и сооружений, занимаемых объектами вспомогательных видов разрешенного использования, расположенных на одном земельном участке, не должна превышать 30% общей площади помещений зданий, строений и сооружений на данном земельном участке, включая подземную часть, за исключением случаев, предусмотренных в пункте 2 настоящего раздела.

1.2. Часть площади земельного участка, занимаемая отдельно стоящими объектами вспомогательных видов разрешенного использования, с относящимся к ним озеленением, местами для стоянки (размещения) индивидуального автотранспорта, иными параметрами разрешенного строительства, необходимыми в соответствии с действующим законодательством элементами инженерного обеспечения и благоустройства, не должна превышать 15% общей площади соответствующего земельного участка, за исключением случаев, предусмотренных в пункте 2 настоящего раздела.

Для видов объектов, относящихся к видам разрешенного использования "обеспечение спортивно-зрелищных мероприятий" (код 5.1.1), "обеспечение занятий спортом в помещениях" (код 5.1.2), "площадки для занятий спортом" (код 5.1.3), "оборудованные площадки для занятий спортом" (код 5.1.4), "водный спорт" (код 5.1.5), "авиационный спорт" (код 5.1.6), "спортивные базы" (код 5.1.7), указанный показатель не должен превышать 10% от общей площади земельного участка.

2. В границах территориальных зон Т1Ж1, Т1Ж2-1, Т1Ж2-2 для видов разрешенного использования "для индивидуального жилищного строительства" (код 2.1) и "ведение садоводства" (код 13.2) вспомогательные виды разрешенного использования из числа условно разрешенных видов использования, установленных градостроительными регламентами указанных территориальных зон, могут применяться при соблюдении следующих условий:

2.1. Суммарная доля площади помещений зданий, строений и сооружений, занимаемых объектами вспомогательных видов разрешенного использования, расположенных на одном земельном участке, не должна превышать 40% общей площади помещений зданий, строений и сооружений на данном земельном участке, включая подземную часть.

2.2. Часть площади земельного участка, занимаемая объектами вспомогательных видов разрешенного использования, не должна превышать 35% общей площади соответствующего земельного участка, а также относящимся к ним озеленением, местами для стоянки (размещения) индивидуального автотранспорта, иными необходимыми в соответствии с действующим законодательством элементами инженерно-технического обеспечения и благоустройства.

3. Соблюдение условий, предусмотренных в пунктах 1 и 2 настоящего раздела, в случае размещения объектов основных и(или) условно разрешенных видов использования одновременно с вспомогательными видами разрешенного использования должно быть подтверждено в составе проектной документации.

Соблюдение условий, предусмотренных в пунктах 1 и 2 настоящего раздела, в иных случаях обеспечивается лицом, осуществляющим строительство.

4. Расчет озеленения земельного участка в целях размещения объектов вспомогательных видов разрешенного использования осуществляется в соответствии с пунктом 1.9.7 раздела 1

2.3. Предельные (минимальные и (или) максимальные) размеры земельного участка и предельные параметры разрешенного строительства, реконструкции объекта капитального строительства, установленные градостроительным регламентом для территориальной зоны, в которой расположен земельный участок:

Предельные (минимальные и (или) максимальные) размеры земельных участков, в том числе их площадь			Минимальные отступы от границ земельного участка в целях определения мест допустимого размещения зданий, строений, сооружений, за пределами которых запрещено строительство зданий, строений, сооружений	Предельное количество этажей и (или) предельная высота зданий, строений, сооружений	Максимальный процент застройки в границах земельного участка, определяемый как отношение суммарной площади земельного участка, которая может быть застроена, ко всей площади земельного участка	Требования к архитектурным решениям объектов капитального строительства, расположенным в границах территории исторического поселения федерального или регионального значения	Иные показатели
1	2	3	4	5	6	7	8
Длина, м	Ширина, м	Площадь, м ² или га					
Без ограничений, см. п.13 настоящего подраздела	Без ограничений, см. п.13 настоящего подраздела	См. п.1, п.2, п.13 настоящего подраздела	3 метра, см. п.3 настоящего подраздела	Максимальные: высота - 15 м, количество этажей - 3; см. п.5, п.6 настоящего подраздела	Без ограничений, см. п.13 настоящего подраздела	-	См. п.4, п.7-п.12 настоящего подраздела

1. Минимальная площадь земельных участков:

ведение садоводства - 600 кв. м;

блокированная жилая застройка - 150 кв. м;

для индивидуального жилищного строительства - 600 кв. м;

для размещения объектов иных видов использования предельный размер земельного участка не может быть менее площади, занимаемой существующим или размещаемым в его границах объектом капитального строительства и обеспечивающей соблюдение установленных Правилами предельных параметров разрешенного строительства, реконструкции объектов капитального строительства, в том числе минимальной доли озеленения земельных участков, минимального количества мест для стоянки (размещения) индивидуального автотранспорта в границах земельного участка, а также соблюдение строительных, экологических, санитарно-гигиенических, противопожарных и иных правил, нормативов.

В соответствии с пунктом 2.3.2 Приложения №1 к Правилам требования к предельным размерам земельных участков, установленные в настоящем пункте, не распространяются на отношения, связанные с образованием земельных участков и возникновением права собственности на объекты недвижимости, возникшие до 30.06.2016.

2. Минимальные отступы зданий, строений, сооружений без окон и иных светопрозрачных конструкций, обеспечивающих соблюдение санитарных требований, дверных и иных проемов от границ земельного участка - 0 м.

В иных случаях - 3 метра.

3. Максимальные выступы за красную линию (за исключением красных линий внутриквартальных проездов) частей зданий, строений и сооружений допускаются в отношении балконов, эркеров, козырьков и выше 3,5 м от поверхности земли. При этом

суммарная ширина всех эркеров в каждом ¹¹⁵этаже не должна превышать 30% ширины фасада здания, выходящего на красную линию, в этом этаже.

4. Максимальное количество этажей надземной части зданий, строений, сооружений на земельном участке - 3 этажа.

5. Максимальная высота зданий, строений, сооружений на земельном участке устанавливается в соответствии с пунктами 1.8.1 - 1.8.7 раздела 1 Приложения №7 к Правилам.

При определении максимальной высоты зданий, строений и сооружений не учитываются антенны, молниеотводы и другие инженерные устройства, не оказывающие влияния на безопасность здания, строения, сооружения и не перечисленные во втором, четвертом и пятом абзацах пункта 1.8.6.1 раздела 1 Приложения №7 к Правилам, а также во втором, третьем и восьмом абзацах пункта 1.8.6.2 раздела 1 Приложения №7 к Правилам в составе инженерного оборудования.

Максимальная высота промышленных дымовых труб, дымовых труб котельных, за исключением инженерного оборудования, предусмотренного в пунктах 1.8.6.1 и 1.8.6.2 раздела 1 Приложения №7 к Правилам, вытяжных башен, градирен с несущими стволами из кирпича, железобетона, металла и композиционных материалов, обеспечивающих эффективное рассеивание дымовых газов различной температуры, влажности и агрессивности до допустимых действующими гигиеническими нормами пределов концентрации на уровне земли в соответствии с требованиями экологии, необходимым разряжением на уровне ввода газохода и (или) требованиями безопасности полетов воздушного транспорта, в градостроительных регламентах не устанавливается.

Для целей применения настоящего пункта под промышленными дымовыми трубами, вытяжными башнями, градирнями понимаются высотные сооружения промышленных предприятий, предусмотренные СП 43.13330.2012 «СНиП 2.09.03-85 «Сооружения промышленных предприятий».

Максимальная высота зданий, строений и сооружений - 15 м:

15 - максимальная высота зданий, строений и сооружений, расположенных по фронту застройки и в глубине квартала, в метрах по вертикали относительно дневной поверхности земли до наивысшей отметки конструктивного элемента здания, строения, сооружения (парапета плоской кровли, карниза, конька или фронтона скатной крыши, купола, башни, шпиля), включая инженерное оборудование, выполненное в капитальных конструкциях (вентиляционные шахты (камеры), дымовые трубы, машинные помещения лифтов, крышные котельные), а также выходы на кровлю.

6. Максимальная общая площадь объектов капитального строительства не жилого назначения (за исключением объектов, относящихся к видам разрешенного использования «дошкольное, начальное и среднее общее образование» (код 3.5.1) и «амбулаторно-поликлиническое обслуживание» (код 3.4.1)), включая объекты условно разрешенных видов использования, на земельном участке - 500 кв. м.

7. Максимальное количество жилых блоков блокированной жилой застройки - 10 жилых блоков. При этом каждый жилой блок должен размещаться на отдельном земельном участке.

8. Максимальный класс опасности (в соответствии с санитарно-эпидемиологическими правилами) объектов капитального строительства, размещаемых на земельном участке - V.

9. Минимальная площадь озеленения земельного участка устанавливается в соответствии с пунктами 1.9.1 - 1.9.10 раздела 1 Приложения №7 к Правилам.

10. Минимальное количество парковочных мест и(или) машино-мест для хранения

116

индивидуального автотранспорта на земельном участке устанавливается в соответствии с пунктами 1.10.1 - 1.10.9 раздела 1 Приложения №7 к Правилам.

11. Минимальное количество мест на погрузо-разгрузочных площадках на земельном участке устанавливается в соответствии с пунктами 1.11.1 - 1.11.3 раздела 1 Приложения №7 к Правилам.

12. Минимальное количество мест для хранения велосипедного транспорта на земельном участке устанавливается в соответствии с пунктами 1.13.1 - 1.13.5 раздела 1 Приложения №7 к Правилам.

13. Максимальный размер земельных участков, в том числе их площадь, и максимальный процент застройки в границах земельного участка не подлежит установлению.

2.4. Требования к назначению, параметрам и размещению объекта капитального строительства на земельном участке, на который действие градостроительного регламента не распространяется или для которого градостроительный регламент не устанавливается (за исключением случая, предусмотренного пунктом 7.1 части 3 статьи 57.3 Градостроительного кодекса Российской Федерации):

		Требования к использованию земельного участка	Требования к параметрам объекта капитального строительства			Требования к размещению объектов капитального строительства	
			Предельное количество этажей и (или) предельная высота зданий, строений, сооружений	Максимальный процент застройки в границах земельного участка, определяемый как отношение суммарной площади земельного участка, которая может быть застроена, ко всей площади земельного участка	Иные требования к параметрам объекта капитального строительства	Минимальные отступы от границ земельного участка в целях определения мест допустимого размещения зданий, строений, сооружений, за пределами которых запрещено строительство зданий, строений, сооружений	Иные требования к размещению объектов капитального строительства
1	2	3	4	5	6	7	8
Причины отнесения земельного участка к виду земельного участка, на который действие градостроительного регламента не распространяется или для которого градостроительный регламент не устанавливается	Реквизиты акта, регулирующие использование земельного участка						
-	-	-	-	-	-	-	-

2.5. Предельные параметры разрешенного строительства, реконструкции объекта капитального строительства, установленные положением об особо охраняемых природных территориях, в случае выдачи градостроительного плана земельного участка в отношении земельного участка, расположенного в границах особо охраняемой природной территории:

Причины отнесения земельного участка к виду земельного участка для которого градостроительный регламент не устанавливается	Реквизиты Положения об особо охраняемой природной территории	Реквизиты утвержденной документации по планировке территории	Зонирование особо охраняемой природной территории (да/нет)								
			Функциональная зона	Виды разрешенного использования земельного участка		Требования к параметрам объекта капитального строительства			Требования к размещению объектов капитального строительства		
				Основные виды разрешенного использования	Вспомогательные виды разрешенного использования	Предельное количество этажей и (или) предельная высота зданий, строений, сооружений	Максимальный процент застройки в границах земельного участка, определяемый как отношение суммарной площади земельного участка, которая может быть застроена, ко всей площади земельного участка	Иные требования к параметрам объекта капитального строительства	Минимальные отступы от границ земельного участка в целях определения мест допустимого размещения зданий, строений, сооружений, за пределами которых запрещено строительство зданий, строений, сооружений	Иные требования к размещению объектов капитального строительства	
1	2	3	4	5	6	7	8	9	10	11	
-	-	-	-	-	-	-	-	-	-	-	-

3. Информация о расположенных в границах земельного участка объектах капитального строительства и объектах культурного наследия

3.1. Объекты капитального строительства

Не имеется

3.2. Объекты, включенные в единый государственный реестр объектов культурного наследия (памятников истории и культуры) народов Российской Федерации

Не имеется

4. Информация о расчетных показателях минимально допустимого уровня обеспеченности территории объектами коммунальной, транспортной, социальной инфраструктур и расчетных показателях максимально допустимого уровня территориальной доступности указанных объектов для населения в случае, если земельный участок расположен в границах территории, в отношении которой предусматривается осуществление деятельности по комплексному развитию территории:

Не заполняется

5. Информация об ограничениях использования земельного участка, в том числе если земельный участок полностью или частично расположен в границах зон с особыми условиями использования территорий

-

6. Информация о границах зон с особыми условиями использования территорий, если земельный участок полностью или частично расположен в границах таких зон:

Наименование зоны с особыми условиями использования территории с указанием объекта, в отношении которого установлена такая зона	Перечень координат характерных точек в системе координат, используемой для ведения Единого государственного реестра недвижимости		
	Обозначение (номер) характерной точки	X	Y
-	-	-	-

7. Информация о границах публичных сервитутов

Информация отсутствует

8. Номер и (или) наименование элемента планировочной структуры, в границах которого расположен земельный участок

-

9. Информация о возможности подключения (технологического присоединения) объектов капитального строительства к сетям инженерно-технического обеспечения (за исключением сетей электроснабжения), определяемая с учетом программ комплексного развития систем коммунальной инфраструктуры поселения, муниципального округа, городского округа (при их наличии), в состав которой входят сведения о максимальной нагрузке в возможных точках подключения (технологического присоединения) к таким сетям, а также сведения об организации,

представившей данную информацию

ООО "ПетербургГаз", информация о возможности подключения от 19.06.2023 № 03-04/10-4838:

Подключение объектов капитального строительства к газораспределительным сетям осуществляется в соответствии с Постановлением Правительства Российской Федерации от 13 сентября 2021г. № 1547 «Об утверждении Правил подключения (технологического присоединения) газоиспользующего оборудования и объектов капитального строительства к сетям газораспределения и о признании утратившими силу некоторых актов Правительства Российской Федерации» (далее – Правила) на основании Договора о подключении (технологическом присоединении) объектов капитального строительства к сети газораспределения (далее – Договор).

Точка подключения определяется на границе земельного участка заявителя (или садоводческого или огороднического некоммерческого товарищества, в случае, если объект капитального строительства расположен в границах территории такого товарищества), или на действующем газопроводе, в том случае, если действующий газопровод расположен в границах земельного участка заявителя.

Подключение (технологическое присоединение) к сетям газораспределения объекта капитального строительства, расположенного (проектируемого) по адресу: Санкт-Петербург, внутригородское муниципальное образование Санкт-Петербурга город Зеленогорск, Кривоносковская улица, земельный участок 44, кадастровый номер 78:38:2253102:1229, принципиально возможно с максимальной нагрузкой (часовым расходом газа) 7,0 куб.м/ч (в соответствии с п. 17 Правил, окончательное значение максимальной нагрузки в точке подключения (технологического присоединения) определяется Договором).

Срок подключения (технологического присоединения) к газораспределительным сетям объекта капитального строительства составляет 165 дней с даты заключения Договора.

В целях заключения Договора правообладатель земельного участка вправе в течение трех месяцев обратиться с заявкой о его заключении.

10. Реквизиты нормативных правовых актов субъекта Российской Федерации, муниципальных правовых актов, устанавливающих требования к благоустройству территории

Закон Санкт-Петербурга «О благоустройстве в Санкт-Петербурге» от 25.12.2015 №891-180.

11. Информация о красных линиях:

Обозначение (номер) характерной точки	Перечень координат характерных точек в системе координат, используемой для ведения Единого государственного реестра недвижимости	
	X	Y
-	-	-

Материалы и результаты инженерных изысканий на дату выдачи ГПЗУ отсутствуют (или содержат сведения, отнесенные федеральными законами к категории ограниченного доступа).

Сведения о характерных точках границы земельного участка.

Обозначение (номер) характерной точки	Перечень координат характерных точек в системе координат, используемой для ведения Единого государственного реестра недвижимости	
	X	Y
1	124926.23	78810.56
2	124916.94	78834.89
3	124893.65	78825.81
4	124902.94	78801.48
1	124926.23	78810.56

Приложение 6

**Копия выписки из Единого государственного реестра
недвижимости об объекте недвижимости
№ 99/2022/496859083 от 30.09.2022**

Выписка из Единого государственного реестра недвижимости об объекте недвижимости

Сведения о характеристиках объекта недвижимости

На основании запроса от 30.09.2022 г., поступившего на рассмотрение 30.09.2022 г., сообщаем, что согласно записям Единого государственного реестра недвижимости:

Земельный участок			
(виц объекта недвижимости)			
Лист № _____	Раздела 1	Всего листов раздела 1 : _____	Всего разделов: _____
Всего листов выписки: _____			
30.09.2022 № 99/2022/496859083			
Кадастровый номер:		78:38:2253102:1229	

Номер кадастрового квартала:	78:38:2253102
Дата присвоения кадастрового номера:	14.01.2022
Ранее присвоенный государственный учетный номер:	данные отсутствуют
Адрес:	Российская Федерация, Санкт-Петербург, внутригородское муниципальное образование Санкт-Петербурга город Зеленогорск, Кривоносовская улица, земельный участок 44
Площадь:	651 +/- 9кв. м
Кадастровая стоимость, руб.:	1021056.52
Кадастровые номера расположенных в пределах земельного участка объектов недвижимости:	данные отсутствуют
Кадастровые номера объектов недвижимости, из которых образован объект недвижимости:	данные отсутствуют
Кадастровые номера образованных объектов недвижимости:	данные отсутствуют
Сведения о включении объекта недвижимости в состав предприятия как имущественного комплекса:	

Государственный регистратор		ФГИС ЕГРН
полное наименование должности	подпись	инициалы, фамилия

М.П.

Выписка из Единого государственного реестра недвижимости об объекте недвижимости

Сведения о характеристиках объекта недвижимости

Земельный участок		
(виц объекта недвижимости)		
Лист № _____ Раздела 1	Всего листов раздела 1 : _____	Всего разделов: _____
Всего листов выписки: _____		
30.09.2022 № 99/2022/496859083		
Кадастровый номер:		78:38:2253102:1229
Категория земель:	Земли населённых пунктов	
Виды разрешенного использования:	предоставление коммунальных услуг	
Сведения о кадастровом инженере:	Родионова Анна Александровна №78-12-537	
Сведения о лесах, водных объектах и об иных природных объектах, расположенных в пределах земельного участка:	данные отсутствуют	
Сведения о том, что земельный участок полностью или частично расположен в границах зоны с особыми условиями использования территории или территории объекта культурного наследия	данные отсутствуют	
Сведения о том, что земельный участок расположен в границах особой экономической зоны, территории опережающего социально-экономического развития, зоны территориального развития в Российской Федерации, игровой зоны:	данные отсутствуют	
Сведения о том, что земельный участок расположен в границах особо охраняемой природной территории, охотничьих угодий, лесничеств, лесопарков:	данные отсутствуют	
Сведения о результатах проведения государственного земельного надзора:	данные отсутствуют	
Сведения о расположении земельного участка в границах территории, в отношении которой утвержден проект межевания территории:	данные отсутствуют	
Государственный регистратор		ФГИС ЕГРН
полное наименование должности	подпись	инициалы, фамилия

М.П.

Выписка из Единого государственного реестра недвижимости об объекте недвижимости

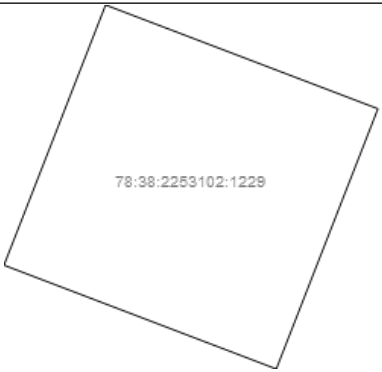
Сведения о характеристиках объекта недвижимости

Земельный участок		
(виц объекта недвижимости)		
Лист № _____ Раздела 1	Всего листов раздела 1 : _____	Всего разделов: _____
Всего листов выписки: _____		
30.09.2022 № 99/2022/496859083		
Кадастровый номер:		78:38:2253102:1229
Условный номер земельного участка:	данные отсутствуют	
Сведения о принятии акта и (или) заключении договора, предусматривающих предоставление в соответствии с земельным законодательством исполнительным органом государственной власти или органом местного самоуправления находящегося в государственной или муниципальной собственности земельного участка для строительства наемного дома социального использования или наемного дома коммерческого использования:	данные отсутствуют	
Сведения о том, что земельный участок или земельные участки образованы на основании решения об изъятии земельного участка и (или) расположенного на нем объекта недвижимости для государственных или муниципальных нужд:	данные отсутствуют	
Сведения о том, что земельный участок образован из земель или земельного участка, государственная собственность на которые не разграничена:	данные отсутствуют	
Сведения о наличии земельного спора о местоположении границ земельных участков:	данные отсутствуют	
Статус записи об объекте недвижимости:	Сведения об объекте недвижимости имеют статус "актуальные"	
Особые отметки:	Для данного земельного участка обеспечен доступ посредством земельного участка (земельных участков) с кадастровым номером (кадастровыми номерами) земли общего пользования. Сведения о видах разрешенного использования имеют статус «Актуальные незасвидетельствованные». Право (ограничение права, обременение объекта недвижимости) зарегистрировано на данный объект недвижимости с видами разрешенного использования отсутствует. Сведения необходимые для заполнения раздела 2 отсутствуют. Сведения необходимые для заполнения раздела 3.1 отсутствуют. Сведения необходимые для заполнения раздела 4 отсутствуют. Сведения необходимые для заполнения раздела 4.1 отсутствуют. Сведения необходимые для заполнения раздела 4.2 отсутствуют.	
Получатель выписки:	ОБЩЕСТВО С ОГРАНИЧЕННОЙ ОТВЕТСТВЕННОСТЬЮ "ТЕПЛОЭНЕРГО" ИНН 7802853013	
Государственный регистратор		ФГИС ЕГРН
полное наименование должности	подпись	инициалы, фамилия

М.П.

Выписка из Единого государственного реестра недвижимости об объекте недвижимости
Описание местоположения земельного участка

Земельный участок			
(виц объекта недвижимости)			
Лист № ____ Раздела 3	Всего листов раздела 3 : ____	Всего разделов: ____	Всего листов выписки: ____
30.09.2022 № 99/2022/496859083			
Кадастровый номер:		78:38:2253102:1229	

План (чертеж, схема) земельного участка		
		
Масштаб 1: данные отсутствуют	Условные обозначения:	

Государственный регистратор		ФГИС ЕГРН
полное наименование должности	подпись	инициалы, фамилия

М.П.

Выписка из Единого государственного реестра недвижимости об объекте недвижимости
Описание местоположения земельного участка

Земельный участок			
(виц объекта недвижимости)			
Лист №	Раздела 3.2	Всего листов раздела 3.2 : _____	Всего разделов: _____
30.09.2022 № 99/2022/496859083		Всего листов выписки: _____	
Кадастровый номер:		78:38:2253102:1229	

Сведения о характерных точках границы земельного участка				
Система координат: МСК-05				
Зона №				
Номер точки	Координаты		Описание закрепления на местности	Средняя квадратическая погрешность определения координат характерных точек границ земельного участка, м
	X	Y		
1	2	3	4	5
1	124926.23	78810.56	данные отсутствуют	данные отсутствуют
2	124916.94	78834.89	данные отсутствуют	данные отсутствуют
3	124893.65	78825.81	данные отсутствуют	данные отсутствуют
4	124902.94	78801.48	данные отсутствуют	данные отсутствуют

Государственный регистратор		ФГИС ЕГРН
полное наименование должности	подпись	инициалы, фамилия

М.П.

Приложение 7

Копия справки № 14102/33 – 125.5-20 от 03.08.2023 г.



ФЕДЕРАЛЬНОЕ ГОСУДАРСТВЕННОЕ БЮДЖЕТНОЕ УЧРЕЖДЕНИЕ НАУКИ
**ИНСТИТУТ ИСТОРИИ МАТЕРИАЛЬНОЙ КУЛЬТУРЫ
 РОССИЙСКОЙ АКАДЕМИИ НАУК**

191186, Санкт-Петербург, Дворцовая наб., 18, литер А
 тел. +7 (812) 5715092, факс +7 (812) 5716271, Эл. почта: admin@archo.ru

№ 14102/33 – 125.5-20 от 03.08.2023

**К Акту
 Государственной
 историко-культурной
 экспертизы**

СПРАВКА

Дана в том, что следующие сотрудники Федерального государственного бюджетного учреждения науки Института истории материальной культуры Российской академии наук работают в ИИМК РАН

ФИО	стаж с
Лазаретов Игорь Павлович	17.01.1987
Поляков Андрей Владимирович	02.07.2001
Садыков Тимур Рашитович	11.08.2008
Соловьева Наталья Федоровна	24.02.1981
Соловьев Сергей Львович	15.01.2010
Субботин Андрей Викторович	09.12.1975
Тарасов Алексей Юрьевич	12.03.2021

по настоящее время.

Заместитель директора ИИМК РАН

Н.Ф. Соловьева

Приложение 8

Копия доверенности № 14102/33-161.5-5 от 09.01.2023 г.



**ФЕДЕРАЛЬНОЕ ГОСУДАРСТВЕННОЕ БЮДЖЕТНОЕ УЧРЕЖДЕНИЕ НАУКИ
ИНСТИТУТ ИСТОРИИ МАТЕРИАЛЬНОЙ КУЛЬТУРЫ
РОССИЙСКОЙ АКАДЕМИИ НАУК**

191186, Санкт-Петербург, Дворцовая наб., 18, лит. А.
тел. +7 (812) 5715092, факс +7 (812) 5716271, Эл. почта: admin@archeo.ru

Д О В Е Р Е Н Н О С Т Ъ № 14102/33-161.5-5

г. Санкт-Петербург

09 января 2023 года

Федеральное государственное бюджетное учреждение науки Институт истории материальной культуры Российской академии наук (далее – ИИМК РАН) в лице директора Полякова Андрея Владимировича, действующего на основании Устава, уполномочивает заместителя директора по организационным вопросам **Соловьеву Наталью Федоровну**

на совершение от имени и в интересах ИИМК РАН следующих юридически значимых действий:

- представительство во всех государственных и муниципальных органах, а также представительство в отношениях с юридическими лицами и физическими лицами по всем вопросам с правом подачи от имени ИИМК РАН заявлений, ходатайств и других документов, их подписание и получение, совершение других действий;

- участие в закупках в соответствии с Федеральным законом от 05 апреля 2013 года N 44 "О контрактной системе в сфере закупок товаров, работ, услуг для обеспечения государственных и муниципальных нужд" (ч. 1 ст. 24 «Способы определения поставщиков (подрядчиков, исполнителей) и закупках в соответствии с Федеральным законом от 18 июля 2011 года N 223 "О закупках товаров, работ, услуг отдельными видами юридических лиц", заключение государственных контрактов и подписание договоров, включая право на подписание заявок, договоров, государственных контрактов;

- заключение, изменение и расторжение гражданско-правовых сделок;

- подписание актов сдачи-приёмки выполненных работ и оказанных услуг, счетов и счетов-фактур на выполненные ИИМК РАН работы.

Доверенность действительна по 31.12.2023; выдана без права передоверия указанных полномочий третьим лицам.

Подпись Соловьевой Н.Ф. _____

удостоверяется:

Директор ИИМК РАН д.и.н.



А.В. Поляков

Приложение 9

Сведения об экспертах

Сведения об экспертах:

Фамилия, имя, отчество	Лазаретов Игорь Павлович
Образование	высшее
Специальность	история
Ученая степень (звание)	кандидат исторических наук
Стаж работы	35 лет
Место работы и должность	ст.н.с. ИИМК РАН
Реквизиты аттестации	<p>Государственный эксперт по проведению историко-культурной экспертизы (приказ Министерства культуры Российской Федерации № 1537 от 17.09.2021 г. «Об утверждении статуса аттестованного эксперта по проведению государственной историко-культурной экспертизы» (п. 13))</p> <p>Объекты экспертизы:</p> <ul style="list-style-type: none"> - выявленные объекты культурного наследия в целях обоснования целесообразности включения данных объектов в реестр; - документы, обосновывающие включение объектов культурного наследия в реестр; - документы, обосновывающие исключение объектов культурного наследия из реестра; - земли, подлежащие воздействию земляных, строительных, мелиоративных, хозяйственных работ, предусмотренных статьей 25 Лесного кодекса Российской Федерации работ по использованию лесов (за исключением работ, указанных в пунктах 3, 4 и 7 части 1 статьи 25 Лесного кодекса Российской Федерации) и иных работ, в случае, если орган охраны объектов культурного наследия не имеет данных об отсутствии на указанных землях объектов культурного наследия, включенных в реестр, выявленных объектов культурного наследия либо объектов, обладающих признаками объекта культурного наследия; - документация, за исключением научных отчетов о выполненных археологических полевых работах, содержащая результаты исследований, в соответствии с которыми определяется наличие или отсутствие объектов, обладающих признаками объекта культурного наследия, на земельных участках, подлежащих воздействию земляных, строительных, мелиоративных, хозяйственных работ, работ по использованию лесов и иных работ;

	<ul style="list-style-type: none"> - документация или разделы документации, обосновывающие меры по обеспечению сохранности объекта культурного наследия, включенного в реестр, выявленного объекта культурного наследия либо объекта, обладающего признаками объекта культурного наследия, при проведении земляных, мелиоративных, хозяйственных работ, указанных в настоящей статье работ по использованию лесов и иных работ в границах территории объекта культурного наследия либо на земельном участке, непосредственно связанном с земельным участком в границах территории объекта культурного наследия
Фамилия, имя, отчество	Поляков Андрей Владимирович
Образование	высшее
Специальность	история
Ученая степень (звание)	доктор исторических наук
Стаж работы	21 год
Место работы и должность	ст.н.с. ИИМК РАН, и.о. директора ИИМК РАН
Реквизиты аттестации	<p>Государственный эксперт по проведению историко-культурной экспертизы (приказ Министерства культуры Российской Федерации № 1668 от 11.10.2021 г. «Об утверждении статуса аттестованного эксперта по проведению государственной историко-культурной экспертизы» (п. 23))</p> <p>Объекты экспертизы:</p> <ul style="list-style-type: none"> - выявленные объекты культурного наследия в целях обоснования целесообразности включения данных объектов в реестр; - документы, обосновывающие включение объектов культурного наследия в реестр; - документы, обосновывающие исключение объектов культурного наследия из реестра; - земли, подлежащие воздействию земляных, строительных, мелиоративных, хозяйственных работ, предусмотренных статьей 25 Лесного кодекса Российской Федерации работ по использованию лесов (за исключением работ, указанных в пунктах 3, 4 и 7 части 1 статьи 25 Лесного кодекса Российской Федерации) и иных работ, в случае, если указанные земли расположены в границах территорий, утвержденных в

	<p>соответствии с пунктом 34.2 пункта 1 статьи 9 Федерального закона;</p> <ul style="list-style-type: none"> - документация или разделы документации, обосновывающие меры по обеспечению сохранности объекта культурного наследия, включенного в реестр, выявленного объекта культурного наследия либо объекта, обладающего признаками объекта культурного наследия, при проведении земляных, мелиоративных, хозяйственных работ, указанных в настоящей статье работ, указанных в статье 30 Федерального закона работ по использованию лесов и иных работ в границах территории объекта культурного наследия либо на земельном участке, непосредственно связанном с земельным участком в границах территории объекта культурного наследия; - документация, за исключением научных отчетов о выполненных археологических полевых работах, содержащая результаты исследований, в соответствии с которыми определяется наличие или отсутствие объектов, обладающих признаками объекта культурного наследия, на земельных участках, подлежащих воздействию земляных, строительных, мелиоративных, хозяйственных работ, указанных в статье 30 Федерального закона работ по использованию лесов и иных работ;
Фамилия, имя, отчество	Садыков Тимур Рашитович
Образование	высшее
Специальность	история
Ученая степень (звание)	-
Стаж работы	11 лет
Место работы и должность	и.о. м.н.с. ИИМК РАН
Реквизиты аттестации	Государственный эксперт по проведению историко-культурной экспертизы (приказ Министерства культуры Российской Федерации № 235 от 01.03.2022 г. «Об утверждении статуса аттестованного эксперта по проведению государственной историко-культурной экспертизы» (п. 25)) Объекты экспертизы:

	<ul style="list-style-type: none"> - выявленные объекты культурного наследия в целях обоснования целесообразности включения данных объектов в реестр; - документы, обосновывающие включение объектов культурного наследия в реестр;
Фамилия, имя, отчество	Соловьев Сергей Львович
Образование	высшее
Специальность	история
Ученая степень (звание)	кандидат исторических наук
Стаж работы	44 года
Место работы и должность	и.о. ст.н.с. ИИМК РАН
Реквизиты аттестации	<p>Государственный эксперт по проведению историко-культурной экспертизы (приказ Министерства культуры Российской Федерации № 235 от 01.03.2022 г. «Об утверждении статуса аттестованного эксперта по проведению государственной историко-культурной экспертизы» (п. 2б))</p> <p>Объекты экспертизы:</p> <ul style="list-style-type: none"> - выявленные объекты культурного наследия в целях обоснования целесообразности включения данных объектов в реестр; - документы, обосновывающие включение объектов культурного наследия в реестр; - документы, обосновывающие исключение объектов культурного наследия из реестра; - земли, подлежащие воздействию земляных, строительных, мелиоративных, хозяйственных работ, предусмотренных статьей 25 Лесного кодекса Российской Федерации работ по использованию лесов (за исключением работ, указанных в пунктах 3, 4 и 7 части 1 статьи 25 Лесного кодекса Российской Федерации) и иных работ, в случае, если указанные земли расположены в границах территорий, утвержденных в соответствии с пунктом 34.2 пункта 1 статьи 9 Федерального закона; - документация или разделы документации, обосновывающие меры по обеспечению сохранности объекта культурного наследия, включенного в реестр, выявленного объекта культурного наследия либо объекта, обладающего

	<p>признаками объекта культурного наследия, при проведении земляных, мелиоративных, хозяйственных работ, указанных в настоящей статье работ, указанных в статье 30 Федерального закона работ по использованию лесов и иных работ в границах территории объекта культурного наследия либо на земельном участке, непосредственно связанном с земельным участком в границах территории объекта культурного наследия;</p> <ul style="list-style-type: none"> - документация, за исключением научных отчетов о выполненных археологических полевых работах, содержащая результаты исследований, в соответствии с которыми определяется наличие или отсутствие объектов, обладающих признаками объекта культурного наследия, на земельных участках, подлежащих воздействию земляных, строительных, мелиоративных, хозяйственных работ, указанных в статье 30 Федерального закона работ по использованию лесов и иных работ
Фамилия, имя, отчество	Субботин Андрей Викторович
Образование	высшее
Специальность	история
Ученая степень (звание)	кандидат исторических наук
Стаж работы	47 лет
Место работы и должность	ст.н.с. ИИМК РАН
Реквизиты аттестации	<p>Государственный эксперт по проведению историко-культурной экспертизы (приказ Министерства культуры Российской Федерации № 1668 от 11.10.2021 г. «Об утверждении статуса аттестованного эксперта по проведению государственной историко-культурной экспертизы» (п. 26))</p> <p>Объекты экспертизы:</p> <ul style="list-style-type: none"> - выявленные объекты культурного наследия в целях обоснования целесообразности включения данных объектов в реестр; - документы, обосновывающие включение объектов культурного наследия в реестр; - документы, обосновывающие исключение объектов культурного наследия из реестра; - земли, подлежащие воздействию земляных, строительных, мелиоративных, хозяйственных

	<p>работ, предусмотренных статьей 25 Лесного кодекса Российской Федерации работ по использованию лесов (за исключением работ, указанных в пунктах 3, 4 и 7 части 1 статьи 25 Лесного кодекса Российской Федерации) и иных работ, в случае, если указанные земли расположены в границах территорий, утвержденных в соответствии с пунктом 34.2 пункта 1 статьи 9 Федерального закона;</p> <ul style="list-style-type: none"> - документация или разделы документации, обосновывающие меры по обеспечению сохранности объекта культурного наследия, включенного в реестр, выявленного объекта культурного наследия либо объекта, обладающего признаками объекта культурного наследия, при проведении земляных, мелиоративных, хозяйственных работ, указанных в настоящей статье работ, указанных в статье 30 Федерального закона работ по использованию лесов и иных работ в границах территории объекта культурного наследия либо на земельном участке, непосредственно связанном с земельным участком в границах территории объекта культурного наследия; - документация, за исключением научных отчетов о выполненных археологических полевых работах, содержащая результаты исследований, в соответствии с которыми определяется наличие или отсутствие объектов, обладающих признаками объекта культурного наследия, на земельных участках, подлежащих воздействию земляных, строительных, мелиоративных, хозяйственных работ, указанных в статье 30 Федерального закона работ по использованию лесов и иных работ
Фамилия, имя, отчество	Тарасов Алексей Юрьевич
Образование	высшее
Специальность	история, археология
Ученая степень (звание)	кандидат исторических наук
Стаж работы	20 лет
Место работы и должность	н.с. ИИМК РАН
Реквизиты аттестации	Государственный эксперт по проведению историко-культурной экспертизы (приказ Министерства культуры Российской Федерации

№ 997 от 17.07.2019 г. «Об утверждении статуса аттестованного эксперта по проведению государственной историко-культурной экспертизы» (п. 29))

Объекты экспертизы:

- выявленные объекты культурного наследия в целях обоснования целесообразности включения данных объектов в реестр;
- земли, подлежащие воздействию земляных, строительных, мелиоративных, хозяйственных работ, предусмотренных статьей 25 Лесного кодекса Российской Федерации работ по использованию лесов (за исключением работ, указанных в пунктах 3, 4 и 7 части 1 статьи 25 Лесного кодекса Российской Федерации) и иных работ, в случае, если указанные земли расположены в границах территорий, утвержденных в соответствии с пунктом 34.2 статьи 9 Федерального закона № 73-ФЗ;
- документы, обосновывающие включение объектов культурного наследия в реестр;
- документы, обосновывающие исключение объектов культурного наследия из реестра;
- документация, за исключением научных отчетов о выполненных археологических полевых работах, содержащая результаты исследований, в соответствии с которыми определяется наличие или отсутствие объектов, обладающих признаками объекта культурного наследия, на земельных участках, подлежащих воздействию земляных, строительных, мелиоративных, хозяйственных работ, указанных в статье 30 Федерального закона № 73-ФЗ работ по использованию лесов и иных работ;
- документация или разделы документации, обосновывающие меры по обеспечению сохранности объекта культурного наследия, включенного в реестр, выявленного объекта культурного наследия либо объекта, обладающего признаками объекта культурного наследия, при проведении земляных, мелиоративных, хозяйственных работ, указанных в настоящей статье работ по использованию лесов и иных работ в границах территории объекта культурного наследия либо на земельном участке, непосредственно связанном с земельным участком в границах территории объекта культурного наследия.

Приложение 10

**Выдержки из приказа № 997 от 17.07.2019 г.
«Об утверждении статуса аттестованного эксперта по
проведению государственной историко-культурной
экспертизы»**



МИНИСТЕРСТВО КУЛЬТУРЫ
РОССИЙСКОЙ ФЕДЕРАЦИИ

ПРИКАЗ

17 июня 2019

Москва

№ 997

Об аттестации экспертов по проведению государственной историко-культурной экспертизы

В соответствии с Федеральным законом от 25 июня 2002 г. № 73-ФЗ «Об объектах культурного наследия (памятниках истории и культуры) народов Российской Федерации», с пунктом 9 Положения о государственной историко-культурной экспертизе, утвержденного постановлением Правительства Российской Федерации от 15 июля 2009 г. № 569, Положением о порядке аттестации экспертов по проведению государственной историко-культурной экспертизы, утвержденным приказом Минкультуры России от 26 августа 2010 г. № 563 (в редакции приказа Минкультуры России от 17 октября 2011 г. № 1003), руководствуясь Положением об аттестационной комиссии Минкультуры России, утвержденным приказом Минкультуры России от 29 декабря 2011 г. № 1276, протоколом заседания аттестационной комиссии Минкультуры России от 25 июня 2019 г., п р и к а з ы в а ю:

1. Аттестовать экспертов по проведению государственной историко-культурной экспертизы согласно приложению к настоящему приказу.

2. Департаменту государственной охраны культурного наследия (Р.А.Рыбало) обеспечить размещение информации об аттестованных экспертах на официальном сайте Минкультуры России в сети Интернет.

3. Контроль за исполнением настоящего приказа оставляю за собой.

Заместитель Министра



С.Г.Обрывалин

Приложение

Утверждено приказом
Министерства культуры
Российской Федерации

от «11» июля 2019 г. № 997

Аттестованные эксперты по проведению
государственной историко-культурной экспертизы

№ п/п	Фамилия, имя, отчество соискателя	Объекты экспертизы
1.	Авксентьева Ольга Николаевна	<ul style="list-style-type: none"> - выявленные объекты культурного наследия в целях обоснования целесообразности включения данных объектов в реестр; - документы, обосновывающие включение объектов культурного наследия в реестр; - документы, обосновывающие изменение категории историко-культурного значения объекта культурного наследия; - проекты зон охраны объекта культурного наследия; - проектная документация на проведение работ по сохранению объектов культурного наследия; - документация или разделы документации, обосновывающие меры по обеспечению сохранности объекта культурного наследия, включенного в реестр, выявленного объекта культурного наследия либо объекта, обладающего признаками объекта культурного наследия, при проведении земляных, мелиоративных, хозяйственных работ, указанных в статье 30 Федерального закона от 25.06.2002 № 73-ФЗ «Об объектах культурного наследия (памятниках истории и культуры) народов Российской Федерации» (далее – Федеральный закон № 73-ФЗ) работ по использованию лесов и иных работ в границах территории объекта культурного наследия либо на земельном участке,

		земельным участком в границах территории объекта культурного наследия.
28.	Старцева Татьяна Сергеевна	<ul style="list-style-type: none"> - выявленные объекты культурного наследия в целях обоснования целесообразности включения данных объектов в реестр; - документы, обосновывающие включение объектов культурного наследия в реестр; - документы, обосновывающие исключение объектов культурного наследия из реестра; - документы, обосновывающие изменение категории историко-культурного значения объекта культурного наследия; - документы, обосновывающие отнесение объекта культурного наследия к историко-культурным заповедникам, особо ценным объектам культурного наследия народов Российской Федерации либо объектам всемирного культурного и природного наследия; - проектная документация на проведение работ по сохранению объектов культурного наследия; - документация или разделы документации, обосновывающие меры по обеспечению сохранности объекта культурного наследия, включенного в реестр, выявленного объекта культурного наследия либо объекта, обладающего признаками объекта культурного наследия, при проведении земляных, мелиоративных, хозяйственных работ, указанных в статье 30 Федерального закона № 73-ФЗ работ по использованию лесов и иных работ в границах территории объекта культурного наследия либо на земельном участке, непосредственно связанном с земельным участком в границах территории объекта культурного наследия.
29.	Тарасов Алексей Юрьевич	<ul style="list-style-type: none"> - выявленные объекты культурного наследия в целях обоснования целесообразности включения данных объектов в реестр; - земли, подлежащие воздействию земляных, строительных, мелиоративных, хозяйственных работ, предусмотренных статьей 25 Лесного кодекса Российской Федерации работ по использованию лесов (за исключением работ, указанных в пунктах 3, 4 и 7 части 1 статьи 25 Лесного кодекса Российской Федерации) и иных

		<p>работ, в случае, если указанные земли расположены в границах территорий, утвержденных в соответствии с пунктом 34.2 пункта 1 статьи 9 Федерального закона № 73-ФЗ;</p> <ul style="list-style-type: none"> - документы, обосновывающие включение объектов культурного наследия в реестр; - документы, обосновывающие исключение объектов культурного наследия из реестра; - документация, за исключением научных отчетов о выполненных археологических полевых работах, содержащая результаты исследований, в соответствии с которыми определяется наличие или отсутствие объектов, обладающих признаками объекта культурного наследия, на земельных участках, подлежащих воздействию земляных, строительных, мелиоративных, хозяйственных работ, указанных в статье 30 Федерального закона № 73-ФЗ работ по использованию лесов и иных работ; - документация или разделы документации, обосновывающие меры по обеспечению сохранности объекта культурного наследия, включенного в реестр, выявленного объекта культурного наследия либо объекта, обладающего признаками объекта культурного наследия, при проведении земляных, мелиоративных, хозяйственных работ, указанных в статье 30 Федерального закона № 73-ФЗ работ по использованию лесов и иных работ в границах территории объекта культурного наследия либо на земельном участке, непосредственно связанном с земельным участком в границах территории объекта культурного наследия.
30.	Титова Светлана Валентиновна	<ul style="list-style-type: none"> - документы, обосновывающие изменение категории историко-культурного значения объекта культурного наследия.
31.	Тихонов Виктор Евгеньевич	<ul style="list-style-type: none"> - выявленные объекты культурного наследия в целях обоснования целесообразности включения данных объектов в реестр; - документы, обосновывающие включение объектов культурного наследия в реестр; - документы, обосновывающие исключение объектов культурного наследия из реестра;

		<p>признаками объекта культурного наследия, при проведении земляных, мелиоративных, хозяйственных работ, указанных в статье 30 Федерального закона № 73-ФЗ работ по использованию лесов и иных работ в границах территории объекта культурного наследия либо на земельном участке, непосредственно связанном с земельным участком в границах территории объекта культурного наследия.</p>
37.	Яндовский Виктор Эдуардович	<ul style="list-style-type: none"> - выявленные объекты культурного наследия в целях обоснования целесообразности включения данных объектов в реестр; - документы, обосновывающие включение объектов культурного наследия в реестр; - документы, обосновывающие изменение категории историко-культурного значения объекта культурного наследия; - документы, обосновывающие отнесение объекта культурного наследия к историко-культурным заповедникам, особо ценным объектам культурного наследия народов Российской Федерации либо объектам всемирного культурного и природного наследия; - проекты зон охраны объекта культурного наследия; - проектная документация на проведение работ по сохранению объектов культурного наследия. - документация, обосновывающая границы защитной зоны объекта культурного наследия.
38.	Яровой Илья Юрьевич	<ul style="list-style-type: none"> - выявленные объекты культурного наследия в целях обоснования целесообразности включения данных объектов в реестр; - документы, обосновывающие включение объектов культурного наследия в реестр; - документы, обосновывающие исключение объектов культурного наследия из реестра; - документы, обосновывающие изменение категории историко-культурного значения объекта культурного наследия; - документы, обосновывающие отнесение объекта культурного наследия к историко-культурным заповедникам, особо ценным объектам культурного наследия народов Российской Федерации

	<p>Федерации либо объектам всемирного культурного и природного наследия;</p> <ul style="list-style-type: none">- документация, за исключением научных отчетов о выполненных археологических полевых работах, содержащая результаты исследований, в соответствии с которыми определяется наличие или отсутствие объектов, обладающих признаками объекта культурного наследия, на земельных участках, подлежащих воздействию земляных, строительных, мелиоративных, хозяйственных работ, указанных в статье 30 Федерального закона № 73-ФЗ работ по использованию лесов и иных работ;- документация или разделы документации, обосновывающие меры по обеспечению сохранности объекта культурного наследия, включенного в реестр, выявленного объекта культурного наследия либо объекта, обладающего признаками объекта культурного наследия, при проведении земляных, мелиоративных, хозяйственных работ, указанных в статье 30 Федерального закона № 73-ФЗ работ по использованию лесов и иных работ в границах территории объекта культурного наследия либо на земельном участке, непосредственно связанном с земельным участком в границах территории объекта культурного наследия.
--	---

Приложение 11

**Выдержки из приказа № 1537 от 17.09.2021 г г.
«Об утверждении статуса аттестованного эксперта по
проведению государственной историко-культурной
экспертизы»**



**МИНИСТЕРСТВО КУЛЬТУРЫ
РОССИЙСКОЙ ФЕДЕРАЦИИ**

ПРИКАЗ

от 17 сентября 2021 г.

Москва

№ 1537

**Об аттестации экспертов по проведению государственной
историко-культурной экспертизы**

В соответствии с Федеральным законом от 25 июня 2002 г. № 73-ФЗ «Об объектах культурного наследия (памятниках истории и культуры) народов Российской Федерации», пунктом 9 Положения о государственной историко-культурной экспертизе, утвержденного постановлением Правительства Российской Федерации от 15 июля 2009 г. № 569, Положением о порядке аттестации экспертов по проведению государственной историко-культурной экспертизы, утвержденным приказом Минкультуры России от 26 августа 2010 г. № 563 (в редакции приказа Минкультуры России от 17 октября 2011 г. № 1003), руководствуясь Положением об аттестационной комиссии Минкультуры России, утвержденным приказом Минкультуры России от 29 декабря 2011 г. № 1276, протоколом заседания аттестационной комиссии Министерства культуры Российской Федерации по аттестации экспертов по проведению государственной историко-культурной экспертизы от 03 сентября 2021 г.,
п р и к а з ы в а ю:

1. Аттестовать экспертов по проведению государственной историко-культурной экспертизы согласно приложению к настоящему приказу.

2. Департаменту государственной охраны культурного наследия (Р.А.Рыбало) обеспечить размещение информации об аттестованных экспертах на официальном сайте Минкультуры России в сети Интернет.

3. Контроль за исполнением настоящего приказа оставляю за собой.

Первый заместитель Министра



С.Г.Обрывалин

Приложение
к приказу Министерства культуры
Российской Федерации
от «17» сентября 2021 г.
№ 1537

**Аттестованные эксперты по проведению
государственной историко-культурной экспертизы**

№ п/ п	Фамилия, имя, отчество соискателя	Решение о присвоении статуса аттестованного эксперта:
1.	Аврутов Юрий Иосифович	<ul style="list-style-type: none"> - выявленные объекты культурного наследия в целях обоснования целесообразности включения данных объектов в реестр; - документы, обосновывающие включение объектов культурного наследия в реестр; - документы, обосновывающие исключение объектов культурного наследия из реестра; - документы, обосновывающие изменение категории историко-культурного значения объекта культурного наследия; - документы, обосновывающие отнесение объекта культурного наследия к историко-культурным заповедникам, особо ценным объектам культурного наследия народов Российской Федерации либо объектам всемирного культурного и природного наследия; - проектная документация на проведение работ по сохранению объектов культурного наследия; - документация или разделы документации, обосновывающие меры по обеспечению сохранности объекта культурного наследия, включенного в реестр, выявленного объекта культурного наследия либо объекта, обладающего признаками объекта культурного наследия, при проведении земляных, мелиоративных, хозяйственных работ, указанных в статье 30 Федерального закона работ по использованию лесов и иных работ в границах территории объекта культурного наследия либо на земельном участке, непосредственно связанном с земельным участком в границах территории объекта культурного наследия;

		<ul style="list-style-type: none"> - проектная документация на проведение работ по сохранению объектов культурного наследия; - документация или разделы документации, обосновывающие меры по обеспечению сохранности объекта культурного наследия, включенного в реестр, выявленного объекта культурного наследия либо объекта, обладающего признаками объекта культурного наследия, при проведении земляных, мелиоративных, хозяйственных работ, указанных в статье 30 Федерального закона работ по использованию лесов и иных работ в границах территории объекта культурного наследия либо на земельном участке, непосредственно связанном с земельным участком в границах территории объекта культурного наследия.
13.	Лазаретов Игорь Павлович	<ul style="list-style-type: none"> - выявленные объекты культурного наследия в целях обоснования целесообразности включения данных объектов в реестр; - документы, обосновывающие включение объектов культурного наследия в реестр; - документы, обосновывающие исключение объектов культурного наследия из реестра; - земли, подлежащие воздействию земляных, строительных, мелиоративных, хозяйственных работ, предусмотренных статьей 25 Лесного кодекса Российской Федерации работ по использованию лесов (за исключением работ, указанных в пунктах 3, 4 и 7 части 1 статьи 25 Лесного кодекса Российской Федерации) и иных работ, в случае, если указанные земли расположены в границах территорий, утвержденных в соответствии с пунктом 34.2 пункта 1 статьи 9 Федерального закона; - документация или разделы документации, обосновывающие меры по обеспечению сохранности объекта культурного наследия, включенного в реестр, выявленного объекта культурного наследия либо объекта, обладающего признаками объекта культурного наследия, при проведении земляных, мелиоративных, хозяйственных работ, указанных в статье 30 Федерального закона работ по использованию лесов и иных работ в границах территории объекта культурного наследия либо на земельном участке, непосредственно связанном с земельным участком в границах территории объекта культурного наследия;

		<ul style="list-style-type: none"> - документация, за исключением научных отчетов о выполненных археологических полевых работах, содержащая результаты исследований, в соответствии с которыми определяется наличие или отсутствие объектов, обладающих признаками объекта культурного наследия, на земельных участках, подлежащих воздействию земляных, строительных, мелиоративных, хозяйственных работ, указанных в статье 30 Федерального закона работ по использованию лесов и иных работ.
14.	Лапшин Андрей Сергеевич	<ul style="list-style-type: none"> - выявленные объекты культурного наследия в целях обоснования целесообразности включения данных объектов в реестр; - документы, обосновывающие включение объектов культурного наследия в реестр; - земли, подлежащие воздействию земляных, строительных, мелиоративных, хозяйственных работ, предусмотренных статьей 25 Лесного кодекса Российской Федерации работ по использованию лесов (за исключением работ, указанных в пунктах 3, 4 и 7 части 1 статьи 25 Лесного кодекса Российской Федерации) и иных работ, в случае, если указанные земли расположены в границах территорий, утвержденных в соответствии с пунктом 34.2 пункта 1 статьи 9 Федерального закона; - документация, за исключением научных отчетов о выполненных археологических полевых работах, содержащая результаты исследований, в соответствии с которыми определяется наличие или отсутствие объектов, обладающих признаками объекта культурного наследия, на земельных участках, подлежащих воздействию земляных, строительных, мелиоративных, хозяйственных работ, указанных в статье 30 Федерального закона работ по использованию лесов и иных работ.
15.	Малихова Наталья Геннадьевна	<ul style="list-style-type: none"> - проектная документация на проведение работ по сохранению объектов культурного наследия; - документация или разделы документации, обосновывающие меры по обеспечению сохранности объекта культурного наследия, включенного в реестр, выявленного объекта культурного наследия либо объекта, обладающего признаками объекта культурного наследия, при проведении земляных, мелиоративных, хозяйственных работ, указанных в статье 30 Федерального закона работ по

Приложение 12

**Выдержки из приказа № 1668 от 11.10.2021 г.
«Об утверждении статуса аттестованного эксперта по
проведению государственной историко-культурной
экспертизы»**



МИНИСТЕРСТВО КУЛЬТУРЫ
РОССИЙСКОЙ ФЕДЕРАЦИИ

ПРИКАЗ

от 11 октября 2021

Москва

№ 1668

**Об аттестации экспертов по проведению государственной
историко-культурной экспертизы**

В соответствии с Федеральным законом от 25 июня 2002 г. № 73-ФЗ «Об объектах культурного наследия (памятниках истории и культуры) народов Российской Федерации», пунктом 9 Положения о государственной историко-культурной экспертизе, утвержденного постановлением Правительства Российской Федерации от 15 июля 2009 г. № 569, Положением о порядке аттестации экспертов по проведению государственной историко-культурной экспертизы, утвержденным приказом Минкультуры России от 26 августа 2010 г. № 563 (в редакции приказа Минкультуры России от 17 октября 2011 г. № 1003), руководствуясь Положением об аттестационной комиссии Минкультуры России, утвержденным приказом Минкультуры России от 29 декабря 2011 г. № 1276, протоколом заседания аттестационной комиссии Министерства культуры Российской Федерации по аттестации экспертов по проведению государственной историко-культурной экспертизы от 29 сентября 2021 г.,
п р и к а з ы в а ю:

1. Аттестовать экспертов по проведению государственной историко-культурной экспертизы согласно приложению к настоящему приказу.

2. Департаменту государственной охраны культурного наследия (Р.А.Рыбало) обеспечить размещение информации об аттестованных экспертах на официальном сайте Минкультуры России в сети Интернет.

3. Контроль за исполнением настоящего приказа оставляю за собой.

Первый заместитель Министра



С.Г.Обрывалин

Приложение
к приказу Министерства культуры
Российской Федерации
от « 11 » сентября 2021 г.
№ 1668

Аттестованные эксперты по проведению
государственной историко-культурной экспертизы

№ п/ п	Фамилия, имя, отчество соискателя	Решение о присвоении статуса аттестованного эксперта:
1.	Абуханов Абдурахман Залимханович	<ul style="list-style-type: none"> - выявленные объекты культурного наследия в целях обоснования целесообразности включения данных объектов в реестр; - документы, обосновывающие включение объектов культурного наследия в реестр; - проектная документация на проведение работ по сохранению объектов культурного наследия; - документация или разделы документации, обосновывающие меры по обеспечению сохранности объекта культурного наследия, включенного в реестр, выявленного объекта культурного наследия либо объекта, обладающего признаками объекта культурного наследия, при проведении земляных, мелиоративных, хозяйственных работ, указанных в статье 30 Федерального закона от 25.06.2002 № 73-ФЗ «Об объектах культурного наследия (памятниках истории и культуры) народов Российской Федерации» (далее – Федеральный закон) работ по использованию лесов и иных работ в границах территории объекта культурного наследия либо на земельном участке, непосредственно связанном с земельным участком в границах территории объекта культурного наследия.
2.	Аксенов Виктор Викторович	<ul style="list-style-type: none"> - выявленные объекты культурного наследия в целях обоснования целесообразности включения данных объектов в реестр; - документы, обосновывающие включение объектов культурного наследия в реестр; - документы, обосновывающие изменение категории историко-культурного значения объекта культурного наследия; - проектная документация на проведение работ по сохранению объектов культурного наследия;

		<ul style="list-style-type: none"> - документы, обосновывающие включение объектов культурного наследия в реестр; - документы, обосновывающие изменение категории историко-культурного значения объекта культурного наследия; - документы, обосновывающие отнесение объекта культурного наследия к историко-культурным заповедникам, особо ценным объектам культурного наследия народов Российской Федерации либо объектам всемирного культурного и природного наследия; - проектная документация на проведение работ по сохранению объектов культурного наследия.
23.	Поляков Андрей Владимирович	<ul style="list-style-type: none"> - выявленные объекты культурного наследия в целях обоснования целесообразности включения данных объектов в реестр; - документы, обосновывающие включение объектов культурного наследия в реестр; - документы, обосновывающие исключение объектов культурного наследия из реестра; - земли, подлежащие воздействию земляных, строительных, мелиоративных, хозяйственных работ, предусмотренных статьей 25 Лесного кодекса Российской Федерации работ по использованию лесов (за исключением работ, указанных в пунктах 3, 4 и 7 части 1 статьи 25 Лесного кодекса Российской Федерации) и иных работ, в случае, если указанные земли расположены в границах территорий, утвержденных в соответствии с пунктом 34.2 пункта 1 статьи 9 Федерального закона; - документация или разделы документации, обосновывающие меры по обеспечению сохранности объекта культурного наследия, включенного в реестр, выявленного объекта культурного наследия либо объекта, обладающего признаками объекта культурного наследия, при проведении земляных, мелиоративных, хозяйственных работ, указанных в статье 30 Федерального закона работ по использованию лесов и иных работ в границах территории объекта культурного наследия либо на земельном участке, непосредственно связанном с земельным участком в границах территории объекта культурного наследия; - документация, за исключением научных отчетов о выполненных археологических полевых работах, содержащая результаты исследований, в соответствии с которыми определяется наличие или отсутствие

		объектов, обладающих признаками объекта культурного наследия, на земельных участках, подлежащих воздействию земляных, строительных, мелиоративных, хозяйственных работ, указанных в статье 30 Федерального закона работ по использованию лесов и иных работ.
24.	Прямухин Алексей Николаевич	<ul style="list-style-type: none">- выявленные объекты культурного наследия в целях обоснования целесообразности включения данных объектов в реестр;- документы, обосновывающие включение объектов культурного наследия в реестр;- земли, подлежащие воздействию земляных, строительных, мелиоративных, хозяйственных работ, предусмотренных статьей 25 Лесного кодекса Российской Федерации работ по использованию лесов (за исключением работ, указанных в пунктах 3, 4 и 7 части 1 статьи 25 Лесного кодекса Российской Федерации) и иных работ, в случае, если указанные земли расположены в границах территорий, утвержденных в соответствии с пунктом 34.2 пункта 1 статьи 9 Федерального закона;- документация или разделы документации, обосновывающие меры по обеспечению сохранности объекта культурного наследия, включенного в реестр, выявленного объекта культурного наследия либо объекта, обладающего признаками объекта культурного наследия, при проведении земляных, мелиоративных, хозяйственных работ, указанных в статье 30 Федерального закона работ по использованию лесов и иных работ в границах территории объекта культурного наследия либо на земельном участке, непосредственно связанном с земельным участком в границах территории объекта культурного наследия;- документация, за исключением научных отчетов о выполненных археологических полевых работах, содержащая результаты исследований, в соответствии с которыми определяется наличие или отсутствие объектов, обладающих признаками объекта культурного наследия, на земельных участках, подлежащих воздействию земляных, строительных, мелиоративных, хозяйственных работ, указанных в статье 30 Федерального закона работ по использованию лесов и иных работ.

25.	Сахновский Виктор Александрович	<ul style="list-style-type: none">- выявленные объекты культурного наследия в целях обоснования целесообразности включения данных объектов в реестр;- документы, обосновывающие включение объектов культурного наследия в реестр;- проектная документация на проведение работ по сохранению объектов культурного наследия;- документация или разделы документации, обосновывающие меры по обеспечению сохранности объекта культурного наследия, включенного в реестр, выявленного объекта культурного наследия либо объекта, обладающего признаками объекта культурного наследия, при проведении земляных, мелиоративных, хозяйственных работ, указанных в статье 30 Федерального закона работ по использованию лесов и иных работ в границах территории объекта культурного наследия либо на земельном участке, непосредственно связанном с земельным участком в границах территории объекта культурного наследия.
26.	Субботин Андрей Викторович	<ul style="list-style-type: none">- выявленные объекты культурного наследия в целях обоснования целесообразности включения данных объектов в реестр;- документы, обосновывающие включение объектов культурного наследия в реестр;- документы, обосновывающие исключение объектов культурного наследия из реестра;- земли, подлежащие воздействию земляных, строительных, мелиоративных, хозяйственных работ, предусмотренных статьей 25 Лесного кодекса Российской Федерации работ по использованию лесов (за исключением работ, указанных в пунктах 3, 4 и 7 части 1 статьи 25 Лесного кодекса Российской Федерации) и иных работ, в случае, если указанные земли расположены в границах территорий, утвержденных в соответствии с пунктом 34.2 пункта 1 статьи 9 Федерального закона;- документация или разделы документации, обосновывающие меры по обеспечению сохранности объекта культурного наследия, включенного в реестр, выявленного объекта культурного наследия либо объекта, обладающего признаками объекта культурного наследия, при проведении земляных, мелиоративных, хозяйственных работ, указанных в статье 30 Федерального закона работ по использованию лесов и иных работ в границах территории объекта культурного

		<p>наследия либо на земельном участке, непосредственно связанном с земельным участком в границах территории объекта культурного наследия;</p> <ul style="list-style-type: none"> - документация, за исключением научных отчетов о выполненных археологических полевых работах, содержащая результаты исследований, в соответствии с которыми определяется наличие или отсутствие объектов, обладающих признаками объекта культурного наследия, на земельных участках, подлежащих воздействию земляных, строительных, мелиоративных, хозяйственных работ, указанных в статье 30 Федерального закона работ по использованию лесов и иных работ.
27.	Сурков Алексей Владимирович	<ul style="list-style-type: none"> - выявленные объекты культурного наследия в целях обоснования целесообразности включения данных объектов в реестр; - документы, обосновывающие включение объектов культурного наследия в реестр; - документация или разделы документации, обосновывающие меры по обеспечению сохранности объекта культурного наследия, включенного в реестр, выявленного объекта культурного наследия либо объекта, обладающего признаками объекта культурного наследия, при проведении земляных, мелиоративных, хозяйственных работ, указанных в статье 30 Федерального закона работ по использованию лесов и иных работ в границах территории объекта культурного наследия либо на земельном участке, непосредственно связанном с земельным участком в границах территории объекта культурного наследия; - документация, за исключением научных отчетов о выполненных археологических полевых работах, содержащая результаты исследований, в соответствии с которыми определяется наличие или отсутствие объектов, обладающих признаками объекта культурного наследия, на земельных участках, подлежащих воздействию земляных, строительных, мелиоративных, хозяйственных работ, указанных в статье 30 Федерального закона работ по использованию лесов и иных работ.
28.	Тарновский Владимир Викторович	<ul style="list-style-type: none"> - выявленные объекты культурного наследия в целях обоснования целесообразности включения данных объектов в реестр; - документы, обосновывающие включение объектов культурного наследия в реестр;

Приложение 13

**Выдержки из приказа № 235 от 01.03.2022 г.
«Об утверждении статуса аттестованного эксперта по
проведению государственной историко-культурной
экспертизы»**



**МИНИСТЕРСТВО КУЛЬТУРЫ
РОССИЙСКОЙ ФЕДЕРАЦИИ**

ПРИКАЗ

от 1 марта 2022

Москва

№ 235

**Об аттестации экспертов по проведению государственной
историко-культурной экспертизы**

В соответствии с Федеральным законом от 25 июня 2002 г. № 73-ФЗ «Об объектах культурного наследия (памятниках истории и культуры) народов Российской Федерации», пунктом 9 Положения о государственной историко-культурной экспертизе, утвержденного постановлением Правительства Российской Федерации от 15 июля 2009 г. № 569, Положением о порядке аттестации экспертов по проведению государственной историко-культурной экспертизы, утвержденным приказом Минкультуры России от 26 августа 2010 г. № 563 (в редакции приказа Минкультуры России от 17 октября 2011 г. № 1003), руководствуясь Положением об аттестационной комиссии Минкультуры России, утвержденным приказом Минкультуры России от 29 декабря 2011 г. № 1276, протоколом заседания аттестационной комиссии Министерства культуры Российской Федерации по аттестации экспертов по проведению государственной историко-культурной экспертизы от 17 февраля 2022 г.,
п р и к а з ы в а ю:

1. Аттестовать экспертов по проведению государственной историко-культурной экспертизы согласно приложению к настоящему приказу.

2. Департаменту государственной охраны культурного наследия (Р.А.Рыбало) обеспечить размещение информации об аттестованных экспертах на официальном сайте Минкультуры России в сети Интернет.

3. Контроль за исполнением настоящего приказа оставляю за собой.

Первый заместитель Министра



С.Г.Обрывалин

Приложение
к приказу Министерства культуры
Российской Федерации
от « 1 » мая 2022 г.
№ 235

Аттестованные эксперты по проведению
государственной историко-культурной экспертизы

№ п/ п	Фамилия, имя, отчество соискателя	Решение о присвоении статуса аттестованного эксперта:
1.	Мялк Анна Вадимовна	<ul style="list-style-type: none"> - выявленные объекты культурного наследия в целях обоснования целесообразности включения данных объектов в реестр; - документы, обосновывающие включение объектов культурного наследия в реестр; - документы, обосновывающие исключение объектов культурного наследия из реестра; - документы, обосновывающие изменение категории историко-культурного значения объекта культурного наследия; - документы, обосновывающие отнесение объекта культурного наследия к историко-культурным заповедникам, особо ценным объектам культурного наследия народов Российской Федерации либо объектам всемирного культурного и природного наследия; - проектная документация на проведение работ по сохранению объектов культурного наследия; - документация или разделы документации, обосновывающие меры по обеспечению сохранности объекта культурного наследия, включенного в реестр, выявленного объекта культурного наследия либо объекта, обладающего признаками объекта культурного наследия, при проведении земляных, мелиоративных, хозяйственных работ, указанных в статье 30 Федерального закона от 25.06.2002 № 73-ФЗ «Об объектах культурного наследия (памятниках истории и культуры) народов Российской Федерации» (далее – Федеральный закон) работ по использованию лесов и иных работ в границах территории объекта культурного наследия либо на земельном участке, непосредственно

		<p>связанном с земельным участком в границах территории объекта культурного наследия;</p> <ul style="list-style-type: none"> - проекты зон охраны объекта культурного наследия; - документация, обосновывающая границы защитной зоны объекта культурного наследия.
24.	Рубель Александр Андреевич	<ul style="list-style-type: none"> - проекты зон охраны объекта культурного наследия.
25.	Садыков Тимур Рашитович	<ul style="list-style-type: none"> - выявленные объекты культурного наследия в целях обоснования целесообразности включения данных объектов в реестр; - документы, обосновывающие включение объектов культурного наследия в реестр.
26.	Соловьев Сергей Львович	<ul style="list-style-type: none"> - выявленные объекты культурного наследия в целях обоснования целесообразности включения данных объектов в реестр; - земли, подлежащие воздействию земляных, строительных, мелиоративных, хозяйственных работ, предусмотренных статьей 25 Лесного кодекса Российской Федерации работ по использованию лесов (за исключением работ, указанных в пунктах 3, 4 и 7 части 1 статьи 25 Лесного кодекса Российской Федерации) и иных работ, в случае, если указанные земли расположены в границах территорий, утвержденных в соответствии с пунктом 34.2 пункта 1 статьи 9 Федерального закона; - документы, обосновывающие включение объектов культурного наследия в реестр; - документы, обосновывающие исключение объектов культурного наследия из реестра; - документация, за исключением научных отчетов о выполненных археологических полевых работах, содержащая результаты исследований, в соответствии с которыми определяется наличие или отсутствие объектов, обладающих признаками объекта культурного наследия, на земельных участках, подлежащих воздействию земляных, строительных, мелиоративных, хозяйственных работ, указанных в статье 30 Федерального закона работ по использованию лесов и иных работ; - документация или разделы документации, обосновывающие меры по обеспечению сохранности объекта культурного наследия, включенного в реестр, выявленного объекта культурного наследия либо

		объекта, обладающего признаками объекта культурного наследия, при проведении земляных, мелиоративных, хозяйственных работ, указанных в статье 30 Федерального закона работ по использованию лесов и иных работ в границах территории объекта культурного наследия либо на земельном участке, непосредственно связанном с земельным участком в границах территории объекта культурного наследия.
27.	Шумилова Ольга Викторовна	- проектная документация на проведение работ по сохранению объектов культурного наследия.
28.	Юдин Александр Иванович	<ul style="list-style-type: none">- выявленные объекты культурного наследия в целях обоснования целесообразности включения данных объектов в реестр;- земли, подлежащие воздействию земляных, строительных, мелиоративных, хозяйственных работ, предусмотренных статьей 25 Лесного кодекса Российской Федерации работ по использованию лесов (за исключением работ, указанных в пунктах 3, 4 и 7 части 1 статьи 25 Лесного кодекса Российской Федерации) и иных работ, в случае, если указанные земли расположены в границах территорий, утвержденных в соответствии с пунктом 34.2 пункта 1 статьи 9 Федерального закона;- документы, обосновывающие включение объектов культурного наследия в реестр;- документы, обосновывающие исключение объектов культурного наследия из реестра;- документация, за исключением научных отчетов о выполненных археологических полевых работах, содержащая результаты исследований, в соответствии с которыми определяется наличие или отсутствие объектов, обладающих признаками объекта культурного наследия, на земельных участках, подлежащих воздействию земляных, строительных, мелиоративных, хозяйственных работ, указанных в статье 30 Федерального закона работ по использованию лесов и иных работ;- документация или разделы документации, обосновывающие меры по обеспечению сохранности объекта культурного наследия, включенного в реестр, выявленного объекта культурного наследия либо объекта, обладающего признаками объекта культурного наследия, при проведении земляных, мелиоративных, хозяйственных работ, указанных в статье 30

		Федерального закона работ по использованию лесов и иных работ в границах территории объекта культурного наследия либо на земельном участке, непосредственно связанном с земельным участком в границах территории объекта культурного наследия.
--	--	--
