

А К Т

по результатам проведения государственной историко-культурной экспертизы проектной документации на проведение работ по сохранению объекта культурного наследия федерального значения «Кладбище Никольское», расположенного по адресу: г. Санкт-Петербург, Никольское кладбище, участок 1 (р. Монастырки наб., 1 - в соответствии с НПА*), входящего в состав объекта культурного наследия федерального значения «Алекса́ндро-Невская Лавра», - «Проектная документация на проведение работ по приспособлению для современного использования объекта культурного наследия федерального значения «Кладбище Никольское», расположенного по адресу: г. Санкт-Петербург, Никольское кладбище, участок 1, входящего в состав объекта культурного наследия федерального значения «Алекса́ндро-Невская Лавра», в части устройства колумбарной стены на территории объекта культурного наследия», шифр 177-2022 , разработанной ООО «ЭНЕРГО АЛЬЯНС» в 2023 г., с целью определения соответствия проектной документации требованиям законодательства Российской Федерации в области государственной охраны объектов культурного наследия

г. Санкт-Петербург

16 августа 2023 г.

Настоящая государственная историко-культурная экспертиза (далее – экспертиза) проведена экспертной комиссией (Приложение №9. Протоколы заседаний экспертной комиссии) на основании договоров №№1-3 от 19 июня 2023 г. на проведение государственных историко-культурных экспертиз (Приложение №8. Копии договоров с экспертами).

1. Дата начала и дата окончания проведения экспертизы.

Экспертиза проведена в период с 19 июня 2023 г. по 16 августа 2023 г.

2. Место проведения экспертизы.

г. Санкт-Петербург.

3. Заказчик экспертизы.

ООО «ЭНЕРГО АЛЬЯНС»; Юридический адрес: 197198, Санкт-Петербург, ул. Колпинская, д. 14/41, литер А. пом. 1-Н; Фактический адрес: 194044, Санкт-Петербург, ул. Профессора Попова, д. 37, лит. В; ИНН 7813579997; заместитель генерального директора Л.М. Богданова.

4. Сведения об экспертах.

- **Председатель экспертной комиссии:**

ГУБИН Ян Владимирович, образование высшее, окончил Санкт-Петербургский государственный архитектурно-строительный университет (СПбГАСУ), специальность – инженер-строитель ПГС; окончил Санкт-Петербургский гуманитарный университет профсоюзов (СПбГУП), специальность – искусствовед; ученая степень (звание) – кандидат искусствоведения (2005 г.), стаж работы по специальности – 18 лет. Место работы, должность: индивидуальный предприниматель.

Аттестованный эксперт по проведению государственной историко-культурной экспертизы (приказы Министерства культуры Российской Федерации «Об утверждении статуса аттестованного эксперта по проведению государственной историко-культурной экспертизы» от 25 декабря 2019 г. №2032 (действительна до 25 декабря 2023 г. в соответствии с постановлением Правительства РФ от 12.03.2022 № 353 (в ред. 09.04.2022)), от 04 февраля 2021 г. №142 и от 11 октября 2021 №1668).

Профиль экспертной деятельности (объекты экспертизы):

- выявленные объекты культурного наследия в целях обоснования целесообразности включения данных объектов в реестр;
- документы, обосновывающие включение объектов культурного наследия в реестр;
- документы, обосновывающие исключение объектов культурного наследия из реестра;
- документы, обосновывающие изменение категории историко-культурного значения объекта культурного наследия;
- проекты зон охраны объекта культурного наследия;
- проектная документация на проведение работ по сохранению объектов культурного наследия;
- документация или разделы документации, обосновывающие меры по обеспечению сохранности объекта культурного наследия, включенного в реестр, выявленного объекта культурного наследия либо объекта, обладающего признаками объекта культурного наследия, при проведении земляных, мелиоративных, хозяйственных работ, указанных в статье 30 Федерального закона работ по использованию лесов и иных работ в границах территории объекта культурного наследия либо на земельном участке, непосредственно связанном с земельным участком в границах территории объекта культурного наследия;
- документация, обосновывающая границы защитной зоны объекта культурного наследия.

- Ответственный секретарь экспертной комиссии:

МАКАРОВА Мария Валерьевна, образование высшее – Кемеровский государственный университет (КемГУ), специальность – историк; стаж работы по специальности – 17 лет. Место работы, должность – ООО «НЭО», директор по развитию.

Аттестованный эксперт по проведению государственной историко-культурной экспертизы (приказ Министерства культуры Российской Федерации «Об утверждении статуса аттестованного эксперта по проведению государственной историко-культурной экспертизы» от 25 декабря 2019 № 2032 (действительна до 25 декабря 2023 г. в соответствии с постановлением Правительства РФ от 12.03.2022 № 353 (в ред. 09.04.2022))).

Профиль экспертной деятельности (объекты экспертизы):

- выявленные объекты культурного наследия в целях обоснования целесообразности включения данных в реестр;
- документы, обосновывающие включение объектов культурного наследия в реестр;
- документы, обосновывающие изменение категории историко-культурного значения объекта культурного наследия;
- проектная документация на проведение работ по сохранению объектов культурного наследия;
- документация или разделы документации, обосновывающие меры по обеспечению сохранности объекта культурного наследия, включённого в реестр, выявленного объекта культурного наследия либо объекта, обладающего признаками объекта культурного наследия, при проведении земляных, мелиоративных, хозяйственных работ, указанных в статье 30 Федерального закона работ по использованию лесов и иных работ в границах территории объекта культурного наследия либо на земельном участке, непосредственно связанном с земельным участком в границах территории объекта культурного наследия.

- Член экспертной комиссии:

КАРГИНОВ Марат Дмитриевич, образование высшее, окончил Санкт-Петербургский государственный архитектурно-строительный университет (СПбГАСУ), специальность – инженер-строитель ПГС; стаж работы по специальности – 18 лет. Место работы, должность: ООО «Группа компаний «Строй-Эксперт», генеральный директор.

Аттестованный эксперт по проведению государственной историко-культурной экспертизы (приказ Министерства культуры Российской Федерации «Об утверждении статуса аттестованного эксперта по проведению государственной историко-культурной экспертизы» от 26 ноября 2019 г. №1828 (действительна до 26 ноября 2023 г. в соответствии с постановлением Правительства РФ от 12.03.2022 № 353 (в ред. 09.04.2022))).

Профиль экспертной деятельности (объекты экспертизы):

- выявленные объекты культурного наследия в целях обоснования целесообразности включения данных объектов в реестр;
- документы, обосновывающие включение объектов культурного наследия в реестр;
- документы, обосновывающие исключение объектов культурного наследия из реестра;

- документы, обосновывающие изменение категории историко-культурного значения объекта культурного наследия;
- проекты зон охраны объекта культурного наследия;
- проектная документация на проведение работ по сохранению объектов культурного наследия;
- документация или разделы документации, обосновывающие меры по обеспечению сохранности объекта культурного наследия, включенного в реестр, выявленного объекта культурного наследия либо объекта, обладающего признаками объекта культурного наследия, при проведении земляных, мелиоративных, хозяйственных работ, указанных в статье 30 Федерального закона работ по использованию лесов и иных работ в границах территории объекта культурного наследия либо на земельном участке, непосредственно связанном с земельным участком в границах территории объекта культурного наследия.

5. Информация о том, что в соответствии с законодательством Российской Федерации эксперты несут ответственность за достоверность сведений, изложенных в заключении.

Настоящим подтверждаем, что мы несем ответственность за достоверность сведений, изложенных в заключении экспертизы, в соответствии с законодательством Российской Федерации.

Председатель экспертной комиссии:	<u>подписано электронной подписью</u>	Я.В. Губин
Ответственный секретарь экспертной комиссии:	<u>подписано электронной подписью</u>	М.В. Макарова
Член экспертной комиссии:	<u>подписано электронной подписью</u>	М.Д. Каргинов

6. Цели и объекты экспертизы.

6.1. Цели экспертизы.

Определение соответствия проектной документации на проведение работ по сохранению объекта культурного наследия федерального значения «Кладбище Никольское», расположенного по адресу: г. Санкт-Петербург, Никольское кладбище, участок 1 (р. Монастырки наб., 1 - в соответствии с НПА), входящего в состав объекта культурного наследия федерального значения «Алекса́ндро-Невская Лавра», - «Проектная документация на проведение работ по приспособлению для современного использования объекта культурного наследия федерального значения «Кладбище Никольское», расположенного по адресу: г. Санкт-Петербург, Никольское кладбище, участок 1,

входящего в состав объекта культурного наследия федерального значения «Александровская Лавра», в части устройства колумбарной стены на территории объекта культурного наследия», шифр 177-2022 , разработанной ООО «ЭНЕРГО АЛЪЯНС» в 2023 г., требованиям законодательства Российской Федерации в области государственной охраны объектов культурного наследия.

6.2. Объекты экспертизы.

Проектная документация на проведение работ по сохранению объекта культурного наследия федерального значения «Кладбище Никольское», расположенного по адресу: г. Санкт-Петербург, Никольское кладбище, участок 1 (р. Монастырки наб., 1 - в соответствии с НПА), входящего в состав объекта культурного наследия федерального значения «Александровская Лавра», - «Проектная документация на проведение работ по приспособлению для современного использования объекта культурного наследия федерального значения «Кладбище Никольское», расположенного по адресу: г. Санкт-Петербург, Никольское кладбище, участок 1, входящего в состав объекта культурного наследия федерального значения «Александровская Лавра», в части устройства колумбарной стены на территории объекта культурного наследия», шифр 177-2022 , разработанная ООО «ЭНЕРГО АЛЪЯНС» в 2023 г., в составе:

№ тома	Обозначение	Наименование
0.1	177-2022-СП	«Состав научно-проектной документации»
1		Раздел 1 «Предварительные работы»
1.1	177-2022-ИРД	Подраздел 1. Исходно-разрешительная документация
2		Раздел 2 «Комплексные научные исследования»
2.1	177-2022-ИО	Подраздел 1. Отчет по результатам комплексных научных исследований
2.2		Подраздел 2. Инженерные изыскания.
2.2.1	177-2022-ИГДИ	Книга 1. Отчет по результатам инженерно- геодезических изысканий
2.2.2	177-2022-ИГИ	Книга 2. Отчет по результатам инженерно- геологических изысканий
2.2.3	177-2022-ИЭИ	Книга 3. Отчет по результатам экологических изысканий
		Раздел 3 «Проект реставрации и приспособления»
3.1	177-2022-ПЗ	Пояснительная записка

3.2	177-2022-ПЗУ	Схема планировочной организации земельного участка
3.3	177-2022-АР	Архитектурные решения
3.4	177-2022-КР	Конструктивные решения
3.5	177-2022-ПОС	Проект организации строительства
3.6	177-2022-ДВ	Дефектные ведомости

7. Перечень документов, представленных заявителем.

- «Проектная документация на проведение работ по приспособлению для современного использования объекта культурного наследия федерального значения «Кладбище Никольское», расположенного по адресу: г. Санкт-Петербург, Никольское кладбище, участок 1, входящего в состав объекта культурного наследия федерального значения «Алекса́ндро-Невская Лавра», в части устройства колумбарной стены на территории объекта культурного наследия», шифр 177-2022 , разработанная ООО «ЭНЕРГО АЛЬЯНС» в 2023 г. (в составе в соответствии с п. 6.2. настоящего Акта);
- задание КГИОП от 29.04.2021 №01-52-767/21-0-1 на проведение работ по сохранению объекта культурного наследия, включенного в государственный реестр объектов культурного наследия (памятника истории и культуры) народов Российской Федерации, или выявленного объекта культурного наследия (Приложение №6. Копия задания, выданного органом охраны на проведение работ по сохранению объекта культурного наследия);
- копия распоряжения КГИОП от 24.11.2014 №10-747 об утверждении границ территории объекта культурного наследия федерального значения «Алекса́ндро-Невская Лавра» (Приложение №3. Копия решения органа государственной власти об утверждении границ территории объекта культурного наследия);
- копия распоряжения КГИОП от 08.04.2015 №10-151 об утверждении предмета охраны объекта культурного наследия федерального значения «Кладбище Никольское», расположенного по адресу: г. Санкт-Петербург, р. Монастырки наб., 1, входящего в состав объекта культурного наследия федерального значения «Алекса́ндро-Невская Лавра» (Приложение №2. Копия решения органа государственной власти об определении предмета охраны объекта культурного наследия);

8. Сведения об обстоятельствах, повлиявших на процесс проведения и результаты экспертизы.

Обстоятельства, повлиявшие на процесс проведения и результат экспертизы, отсутствуют.

9. Сведения о проведенных исследованиях с указанием примененных методов, объема и характера выполненных работ и их результатов.

Настоящая экспертиза проведена в соответствии с Федеральным законом от 25.06.2002 №73-ФЗ «Об объектах культурного наследия (памятниках истории и культуры) народов Российской Федерации», Положением о государственной историко-культурной экспертизе, утвержденным Постановлением Правительства Российской Федерации от 15.07.2009 №569, Законом Санкт-Петербурга от 12.07.2007 г. №333-64 «Об охране объектов культурного наследия в городе Санкт-Петербурга».

В рамках настоящей экспертизы экспертами были проведены следующие исследования:

1) архивно-библиографические исследования в объеме, необходимом для принятия экспертной комиссией соответствующих решений, с целью выявления материалов, содержащих сведения по истории освоения участка, включая перестройки, утраты, реконструкции, проведение ремонтно-реставрационных работ. В рамках архивно-библиографических исследований была изучена библиография в Русском фонде Российской национальной библиотеки (РНБ), изучены фонды Отдела систематизации, популяризации и хранения документированной информации об объектах культурного наследия КГИОП, государственного исторического архива Санкт-Петербурга (ЦГИА СПб), государственного архива кинофотодокументов Санкт-Петербурга (ЦГАКФФД СПб), Российского государственного исторического архива (РГИА).

В ходе проведения архивно-библиографического исследования были выявлены документы и материалы, относящиеся к объекту экспертизы, в том числе исторические планы и фотографии;

По результатам архивно-библиографических исследований были составлены краткая историческая справка (пункт 10 Акта) и альбом иконографии (Приложение №4. Историческая иконография);

2) визуальное обследование, в процессе которого была сделана подробная фотофиксация современного состояния объекта (фотограф – аттестованный эксперт Я.В. Губин) (Приложение №5. Материалы фотофиксации).

Визуальное обследование проводилось в целях установления особенностей конструктивного, технического и художественного состояния памятника в целом и его отдельных элементов, степени возможной аварийности в объеме, необходимом для принятия экспертной комиссией соответствующих решений;

- 3) сравнительный анализ всего комплекса данных (документов, материалов, информации) по объекту экспертизы, включая документы, переданные заказчиком;
- 4) анализ представленных заказчиком исходно-разрешительной документации, комплексных научных исследований и проектной документации.

При проведении экспертизы эксперты соблюдали принципы проведения экспертизы, установленные статьей 29 Федерального закона от 25.06.2002 №73-ФЗ «Об объектах культурного наследия (памятниках истории и культуры) народов Российской Федерации», обеспечивали объективность, всесторонность и полноту проводимых исследований, а также достоверность и обоснованность своих выводов; самостоятельно оценивали результаты исследований, ответственно и точно формулировали выводы в пределах своей компетенции.

Исследования проводились на основе принципов научной обоснованности, объективности и законности, презумпции сохранности объекта культурного наследия, соблюдения требований безопасности в отношении объекта культурного наследия, достоверности и полноты информации.

Указанные исследования были проведены с применением методов натурного, историко-архивного и историко-архитектурного анализа в объеме, достаточном для обоснования вывода экспертизы. Результаты исследований, проведенных в рамках экспертизы, были оформлены в виде настоящего акта.

10. Факты и сведения, выявленные и установленные в результате проведенных исследований.

Объект, расположенный по адресу: г. Санкт-Петербург, Никольское кладбище, участок 1, включен в единый государственный реестр объектов культурного наследия (памятников истории и культуры) народов Российской Федерации в качестве объекта культурного наследия федерального значения с наименованием «Кладбище Никольское», расположенного по адресу: г. Санкт-Петербург, р. Монастырки наб., 1, входящего в состав объекта культурного наследия федерального значения «Алекса́ндро-Невская Лавра» на основании постановления Правительства Российской Федерации от 10.07.2001 №527 (Приложение №1. Копия решения органа государственной власти о включении в единый государственный реестр объектов культурного наследия (памятников истории и культуры) народов Российской Федерации).

Предмет охраны объекта культурного наследия федерального значения «Кладбище Никольское», расположенного по адресу: г. Санкт-Петербург, р. Монастырки наб., 1, входящего в состав объекта культурного наследия федерального значения «Алекса́ндро-

Невская Лавра», определен распоряжением КГИОП от 08.04.2015 №10-151 (Приложение №2. Копия решения органа государственной власти об определении предмета охраны объекта культурного наследия).

Границы территории объекта культурного наследия федерального значения «Алекса́ндро-Невская Лавра» утверждены распоряжением КГИОП от 24.11.2014 №10-747 (Приложение №3. Копия решения органа государственной власти об утверждении границ территории объекта культурного наследия).

Собственник или пользователь объекта.

Объект культурного наследия федерального значения «Кладбище Никольское», входящий в состав объекта культурного наследия федерального значения «Алекса́ндро-Невская Лавра», находится в постоянном (бессрочном) пользовании СПбГКУ "Специализированная служба Санкт-Петербурга по вопросам похоронного дела" (Приложение №9. Правоустанавливающие документы: выписки из ЕГРН).

Краткие исторические сведения (сведения о времени возникновения объекта, датах основных изменений (перестроек) данного объекта и (или) датах связанных с ним исторических событий).

Никольское кладбище основано в 1861 году — третье по времени основания из кладбищ Александро-Невской лавры.

Первые захоронения датированы 1863 годом. С 1868 года именовалось Засоборным. Кладбище расположено за Свято-Троицким Собором, с чем было связано его первичное название, а с 1877-го года названо по церкви Николая Мирликийского Никольским. Это был один из наиболее дорогих и престижных некрополей столицы.

Для Никольского кладбища работали такие архитекторы, как А.Щусев, Л. Ильин, А. Парланд. Даже в настоящее время, когда облик кладбища изменился, группа памятников на западном мысе пруда, в живописном сочетании миниатюрных храмов, резных саркофагов, портиков и кованых оград, дает представление о художественном значении некрополя.

Кладбище на начало XX века представляло собой самое запущенное кладбище Лавры, бывшее вначале местом погребения лаврского духовенства. Как и все кладбища города, оно пострадало не только от небрежения и отсутствия должного ухода, но и вандализма, главным образом — гробокопательства.

В 1928 году Никольское кладбище было закрыто для погребения.

Ещё в 1950-1960-х годах в удалённых уголках кладбища можно было видеть наполовину выкопанные из земли цинковые гробы, а вскрытые склепы представляют и в первое десятилетие XXI века характерную черту кладбищенского пейзажа.

Сохранению кладбища, которому неоднократно грозило уничтожение и превращение в городской парк, во многом способствовало погребение на нём в 1978 году митрополита Никодима (Ротова).

В 1970-е гг. был разработан план комплексной реставрации ансамбля Александровской Лавры. Мастерская № 9 института ЛенНИИпроект разработала проект реконструкции кладбища таким образом, чтобы здесь можно было продолжить захоронения.

В 1979-1980 гг. со стороны пр. Обуховской Обороны была построена колумбарная стенка с воротами, закрепившая новую границу Никольского кладбища. В стенке-колумбарии были разрешены единичные захоронения урн с прахом граждан, имеющих особые заслуги перед народом и государством.

По распоряжению администрации Санкт-Петербурга на кладбище осуществляются захоронения на свободные места выдающихся деятелей государства, Героев Советского Союза и Российской Федерации, Кавалеров Ордена Славы, а также Кавалеров Ордена Александра Невского, а также захоронения урн с прахом умерших в могилы близких родственников или в колумбарную стену.

Большинство исторических захоронений находится под охраной государства. Из них: Батюшкова Ф.Д., Брандербурга Н.Е., Кокшарова Н.И., Уточкина, С.И.Кондратенко и др.

В последнее десятилетие на Никольском кладбище были погребены Собчак А.А., Старовойтова Г.В., Глебов И.А., Панченко А.М.

Колумбарная стена представляет собой железобетонные ячейки, встроенные в кирпичную стену ограждения.

С 1989 г. в некрополе велась комплексная реставрация памятников.

Западная часть кладбища была несколько сокращена при сооружении путепровода при строительстве моста Александра Невского.

Описание современного состояния объекта.

В настоящее время Никольское кладбище является действующим, но только для исключительных случаев. На его территории имеется колумбарий, расположенный со стороны проспекта Обуховской обороны.

Колумбарий представляет собой железобетонное изделие с ячейками в 4 ряда.

Данный колумбарий является открытым (конструкция находится на воздухе), вертикальным. Выполнен в виде стены скорби с ячейками, закрытыми памятной плитой, после установки урны в ячейку.

К колумбариям ведет асфальтированная дорожка. Перед колумбарием возвышается надгробие могилы летчика Л.М. Мацеевича и прочие частные захоронения. Открытый колумбарий расположен по периметру ограждения.

Кирпичные стены снабжены крышами.

По периметру стены выполнена асфальтобетонная отмостка с бетонными бортовыми камнями. У колумбарной стены в отмостке локально устроены клумбы, выделенные бетонными, гранитными плитами.

На участке устроены асфальтобетонные дорожки с бетонными бортовыми камнями.

На участке устроены площадки, размещенные по линии отмостки, вымощенные квадратными бетонными плитками с узором, с бетонными бортовыми камнями.

На участке устроены площадки, вымощенные тротуарной брусчаткой, с бетонными бортовыми камнями.

По верху подпорной стены выполнено металлическое ограждение, защищающее от проникновения на территорию кладбища.

Преимущественно территорию покрывает газон, деревья, кустарники, на участке кирпичного и металлического ограждений обильно разросся дикий виноград.

На участке установлены столбы освещения.

Анализ проектной документации.

На экспертизу представлена проектная документация на проведение работ по сохранению объекта культурного наследия федерального значения «Кладбище Никольское», расположенного по адресу: г. Санкт-Петербург, Никольское кладбище, участок 1 (р. Монастырки наб., 1 - в соответствии с НПА), входящего в состав объекта культурного наследия федерального значения «Александровская Лавра», - «Проектная документация на проведение работ по приспособлению для современного использования объекта культурного наследия федерального значения «Кладбище Никольское», расположенного по адресу: г. Санкт-Петербург, Никольское кладбище, участок 1, входящего в состав объекта культурного наследия федерального значения «Александровская Лавра» в части ремонта и реставрации объекта культурного наследия», шифр 177-2022, разработанная ООО «ЭНЕРГО АЛЬЯНС» в 2023 г., в составе:

№ тома	Обозначение	Наименование
---------------	--------------------	---------------------

0.1	177-2022-СП	«Состав научно-проектной документации»
1		Раздел 1 «Предварительные работы»
1.1	177-2022-ИРД	Подраздел 1. Исходно-разрешительная документация
2		Раздел 2 «Комплексные научные исследования»
2.1	177-2022-ИО	Подраздел 1. Отчет по результатам комплексных научных исследований
2.2		Подраздел 2. Инженерные изыскания.
2.2.1	177-2022-ИГДИ	Книга 1. Отчет по результатам инженерно- геодезических изысканий
2.2.2	177-2022-ИГИ	Книга 2. Отчет по результатам инженерно- геологических изысканий
2.2.3	177-2022-ИЭИ	Книга 3. Отчет по результатам экологических изысканий
		Раздел 3 «Проект реставрации и приспособления»
3.1	177-2022-ПЗ	Пояснительная записка
3.2	177-2022-ПЗУ	Схема планировочной организации земельного участка
3.3	177-2022-АР	Архитектурные решения
3.4	177-2022-КР	Конструктивные решения
3.5	177-2022-ПОС	Проект организации строительства
3.6	177-2022-ДВ	Дефектные ведомости

Раздел 1. Предварительные работы. Том. 1.1. Подраздел 1. Исходно-разрешительная документация. Шифр 177-2022-ИРД.

В данном разделе ООО «ЭНЕРГО АЛЬЯНС» представлены задание КГИОП от 29.04.2021 №01-52-767/21-0-1, выписки из Единого государственного реестра прав на недвижимое имущество и сделок с ним, содержащая сведения о зарегистрированных правах на объект культурного наследия и (или) земельные участки в границах его территории, внесенные в государственный кадастр недвижимости.

В соответствии с Письмом Министерства культуры Российской Федерации 24.03.2015 №90-01-39-ГП в раздел включен Акт определения влияния предполагаемых к проведению видов работ на конструктивные и другие характеристики надежности и безопасности объекта культурного наследия (памятника истории и культуры) народов Российской Федерации, в котором делается вывод о том, что предполагаемые к выполнению указанные виды работ не оказывают влияние на конструктивные и другие характеристики надежности и безопасности объекта культурного наследия.

В связи с выводом акта проектная документация разрабатывалась в соответствии с Национальным стандартом Российской Федерации ГОСТ Р 55528-2013 «Состав и содержание научно-проектной документации по сохранению объектов культурного наследия. Памятники истории и культуры».

Представленная в разделе исходно-разрешительная документация достаточна для разработки научно-проектной документации.

Раздел 2. Комплексные научные исследования. Том. 2.1. Подраздел 1. Отчет по результатам комплексных научных исследований. Шифр 171-2022-ИО.

В отчете по комплексным научным исследованиям обобщены результаты, выводы и рекомендации, полученные и разработанные по результатам проведенных комплексных научных исследований.

Историческая записка, представленная в данном томе, выполнена на основе историко-архивных и библиографических исследований, и содержит сведения по истории освоения участка и строительства рассматриваемого здания (включая перестройки, утраты, реконструкции, проведение ремонтно-реставрационных работ), достаточные для принятия экспертной комиссией соответствующих решений.

Перед разработкой проектной документации специалисты ООО «Энерго Альянс» провели детальную фотофиксацию современного состояния облика объекта культурного наследия.

Проведенная фотофиксация отражает современную ситуацию и дает полное представление о современном облике объекта культурного наследия.

В рамках комплексных научных исследований по заданию КГИОП от 29.04.2021 №01-52-767/21-0-1 специалистами ООО «Энерго Альянс» были проведены архитектурные обмеры объекта культурного наследия с целью оценки фактического состояния объекта культурного наследия.

Архитектурные обмеры выполнены в достаточном объеме для разработки проектной документации и соответствуют архитектурному облику объекта культурного наследия в натуре.

В июне-сентябре 2022 г. специалисты ООО «Энерго Альянс» по заданию КГИОП провели визуальное и инструментальное обследование основных строительных конструкций объекта культурного наследия.

В результате обследования были выявленные следующие дефекты покрытий:

- нарушение асфальтобетонного покрытия, просадки; разрастание сорняковой травы и мха на асфальтобетонном покрытии.

Согласно приложению А ОДМ 218.11.004-2020 состояние соответствует неудовлетворительному на участке благоустройства.

- нарушено газонное покрытие, разрастание сорняковой травы и мха.

В результате обследования были выявленные следующие дефекты покрытий: утрачена целостность покрытия облицовочной плитки, присутствие сколов.

Согласно приложению В, таблице В.1 ГОСТ Р 55567-2013 – состояние соответствует неудовлетворительному, требуется восстановление целостности;

- трещины, неоднородная толщина растворных швов, небрежно выполненная раскладка кирпича, отклонение от вертикали, присутствие сколов на кирпичной стене, неоднородный цвет. Пустоты в зоне растворных швов.

Согласно приложению В, таблице В.1 ГОСТ 55567-2013 – состояние соответствует неудовлетворительному, требуется усиление конструкции и восстановление целостности;

- утрачена целостность отмостки, разрушение бетонного слоя (со стороны проспекта Обуховской Обороны).

Согласно приложению В, таблице В.1 ГОСТ 55567-2013 – состояние соответствует неудовлетворительному, требуется восстановление целостности;

- отслоение покрасочного слоя на металлическом ограждении. Утрата части ограждения – металлическая пика.

Согласно приложению В, таблице В.1 ГОСТ 55567-2013 – состояние соответствует удовлетворительному, требуется очистка и восстановление покрытия.

Визуальное и инструментальное обследование основных строительных конструкций выполнено в достаточном объеме для разработки проектной документации.

Рекомендации по результатам проведенных комплексных научных исследований направлены на сохранение объекта культурного наследия и были учтены при разработке проектной документации.

Раздел 2. Комплексные научные исследования. Подраздел 2. Инженерные изыскания. Том 2.2.1. Книга 1. Отчет по результатам инженерно-геодезических изысканий. Шифр 171-2022- ИГДИ.

В октябре 2022 г. специалистами ООО «Энерго Альянс» по заданию заказчика на основании задания КГИОП были проведены инженерно-геодезические изыскания.

Инженерно-геодезические изыскания выполнялись методом электронной тахеометрической съемки в местной системе координат МСК-64, в Балтийской системе высот 1977 г.

По результатам полевых исследований был составлен топографический план масштаба 1:500 с нанесением на планшеты.

Топографо-геодезические работы были выполнены на основании нормативных документов.

Инженерно-геодезические изыскания проведены в достаточном объеме. Рекомендации по результатам геодезических изысканий направлены на сохранение объекта культурного наследия и были учтены при разработке проектной документации.

Раздел 2. Комплексные научные исследования. Подраздел 2. Инженерные изыскания. Том 2.2.2. Книга 2. Отчет по результатам инженерно-геологических изысканий. Шифр 171-2022- ИГИ.

Специалисты «Энерго Альянс» по заданию заказчика на основании задания КГИОП провели анализ инженерно-геологических и гидрологических условий площадки.

В геологическом строении участка до исследуемой глубины (6,0 м) принимают участие современные четвертичные техногенные отложения (t IV) и морские и озерные отложения (m,l IV).

С учетом возраста, генезиса, структурно-текстурных особенностей, номенклатурного вида грунтов, согласно ГОСТ 25100-2020, в пределах рассматриваемой глубины бурения выделено 2 инженерно-геологических элемента (ИГЭ).

С поверхности практически повсеместно вскрыт почвенно-растительный мощностью 0,2 м. Почвенно-растительный слой в отдельный инженерно-геологический элемент не выделялся.

Техногенные отложения представлены насыпными грунтами: песками с гравием с обломками кирпичей, древесины черными влажными и насыщенными водой (ИГЭ 1). Вскрытая мощность отложений составляет от 1.7 до 1.9 м., их подошва пересечена на глубинах от 1.9 до 2.1 м., абс. отметки от 1.8 до 2.0 м.

Морские и озерные отложения представлены суглинками легкими пылеватыми текучими с примесью органических веществ темно-серыми (ИГЭ 2). Вскрытая мощность отложений составляет от 3.9 до 4.1 м., изучены до глубины 6.0 м., до абс. отметки «-» 2.1 м.

Грунтовые воды со свободной поверхностью зафиксированы на глубине 1.2 м, на абс. отметке 2.7м.

Грунтовые воды приурочены к насыпным грунтами и прослоям песка в толще морских и озерных суглинков. Водоупор до глубины бурения не обнаружен.

Питание горизонт инфильтрационное, разгрузка осуществляется в реку Нева и в Обводный канал.

Зафиксированный уровень соответствует максимальному. Амплитуда колебания уровня по данным многолетних наблюдений не превышает 2,1 м.

В соответствии с таблицами В.3 и В.4 СП 28.13330.2017 по отношению к бетону нормальной проницаемости грунтовые воды слабоагрессивны.

Инженерно-геологические и гидрологические изыскания проведены в достаточном объеме.

Рекомендации по результатам инженерно-геологических и гидрологических изысканий направлены на сохранение объекта культурного наследия и были учтены при разработке проектной документации.

Раздел 2. Комплексные научные исследования. Подраздел 2. Инженерные изыскания. Том 2.2.3. Книга 3. Отчет по результатам инженерно-экологических изысканий. Шифр 171-2022- ИЭИ.

Участок изысканий представляет собой территорию, подвергшуюся техногенному воздействию.

Территория участка спланирована, ограничена существующими объектами городской инфраструктуры.

На участке выполнения работ естественный почвенный покров отсутствует.

Категория загрязнения проб почвы (грунта) по санитарно-бактериологическим и санитарно-паразитологическим показателям в соответствии с требованиями действующих нормативных документов: СанПиН 1.2.3685-21 «Гигиенические нормативы и требования к обеспечению безопасности и (или) безвредности для человека факторов среды обитания» – «чистая».

Проектом предусмотрены мероприятия по охране и рациональному использованию земельных ресурсов:

- производство работ только в границах отведенного под строительство участка;
- недопущение захламления территории строительства мусором, отходами;
- использование строительных машин, имеющих минимальное давление на подстилающие грунты;
- восстановление плодородного слоя почвы после проведения строительных работ;
- внесение минеральных и органических удобрений, восстановление травянистой растительности.

В целях уменьшения воздействия на атмосферный воздух предусмотрены следующие мероприятия по охране окружающей среды, учтенные в разделе:

- применение строительной техники современного производства позволит снизить количество выбросов загрязняющих веществ в атмосферу;
- увлажнение открытых складов сыпучих материалов водой, позволит исключить пыление;
- введен режим неодновременности работы строительной техники, что позволит сократить максимально-разовые выбросы в атмосферу;
- режим работы стройтехники (с 7-23 часов) позволит в целом снизить валовый выброс веществ;
- запрещается оставлять без надзора машины, транспортные средства и другие средства механизации с работающим (включенным) двигателем.

В качестве мероприятий по охране водных ресурсов проектом предусмотрено:

- в качестве питьевой воды на время проведения строительных работ использовать бутилированную воду;
- сброс хозяйственно-бытовых и производственных сточных вод осуществляется в существующие сети канализации;
- организация отвода дождевой канализации предусмотрена в существующую ливневую канализацию;
- строительные материалы завозятся на территорию в закрытых машинах, складироваться на специальные площадки, исключающие возможность размыва ливневыми и тальми водами;
- стоянка и движение техники предусмотрено только по дорогам, имеющим твердое покрытие из плит.

Для снижения опасного воздействия образующихся отходов предусматриваются следующие мероприятия:

- применение современных строительных и дорожных материалов, отвечающих санитарно-гигиеническим и экологическим нормативам, максимально снизит воздействие на окружающую среду;
- бытовые и строительные отходы должны собираться в закрытые металлические контейнеры и вывозиться на лицензированное предприятие по размещению и переработке отходов;
- отходы 5 класса опасности можно передать специализированной организации по использованию;
- запрещается сжигание отходов на стройплощадке;
- временное хранение строительных отходов осуществляется на стройплощадке на твердом покрытии в закрытых контейнерах.
- отходы эксплуатации хранятся в контейнере в помещении;

- необходимо заключить договоры с лицензированными предприятиями на вывоз всех видов отходов;

При соблюдении правил хранения и периодичности вывоза отходов, образующихся при эксплуатации проектируемого объекта, отходы не будут оказывать негативного влияния на почву.

Мероприятия, разработанные в рамках проекта, предусматривают в том числе защиту зеленых насаждений от вредного воздействия загрязненного атмосферного воздуха.

Предусмотренные проектом мероприятия по защите земельных, водных ресурсов, воздушного пространства, позволяют предотвратить вредное воздействие на окружающую среду при производстве строительных работ и эксплуатации объекта и не нарушат предмет охраны.

Раздел 3. Проект приспособления для современного использования. Том 3.1. Пояснительная записка. Шифр 171-2022-ПЗ.

В текстовой части общей пояснительной записки содержатся достаточные исходные данные и условия для разработки проектной документации, включая общие сведения об объекте, исторические сведения об объекте, краткое описание существующего облика объекта, технического состояния и использования объекта, сведения о функциональном назначении объекта, технико-экономические показатели объекта проектирования, сведения о наличии разработанных и согласованных технических условий, сведения о решениях и мероприятиях, предусмотренных проектной документацией, характеристику принципиальных инженерных и технологических решений, перечень производственных работ.

Раздел 3. Проект приспособления для современного использования. Том 3.2. Схема планировочной организации земельного участка. Шифр 171-2022 – ПЗУ.

На основании задания КГИОП в проектной документации разработана схема планировочной организации земельного участка, выполненная на современной актуальной геодезической подоснове.

Данный том включает ситуационный план, план благоустройства территории, дендроплан, разбивочный план, вертикальную планировку, план земляных масс, конструкции проектируемых покрытий.

Проектной документацией предусмотрена замена участка асфальтобетонной отмостки с бортовыми камнями; устройство нового участка асфальтобетонной отмостки с бортовыми камнями; устройство новой площадки, вымощенной бетонными плитками, с

бетонными бортовыми камнями, аналогично с существующим; засев газона на участке производства работ; удаление растительности в виде дикого винограда, обрезка трех веток у ясеня (акт УСПХ от 13.07.2023).

После окончания проведения ремонтных работ нарушенное благоустройство восстанавливается в полном объеме, без изменения вертикальных отметок и существующей планировки территории.

Данная планировочная организация земельного участка не нарушит утвержденный распоряжением КГИОП от 08.04.2015 №10-151 предмет охраны:

«1. Объемно-пространственное и планировочное решение территории:

историческое планировочное решение (основные сохранившиеся элементы планировки территории);

дорожки – историческое местоположение, конфигурация в плане, исторически сложившиеся визуальные связи планировочных элементов».

Раздел 3. Проект приспособления для современного использования. Том 3.3. Архитектурные решения. Шифр 171-2022-АР.

Настоящим проектом на основании задания КГИОП предусмотрен ремонт, реставрация и приспособление для современного использования объекта культурного наследия федерального значения «Кладбище Никольское», расположенного по адресу: г. Санкт-Петербург, Никольское кладбище, участок 1 (р. Монастырки наб., 1 - в соответствии с НПА), входящего в состав объекта культурного наследия федерального значения «Алекса́ндро-Невская Лавра».

Проектной документацией предусмотрен демонтаж известняковых облицовочных плит по верхнему и нижнему поясу стены с последующей облицовкой новыми плитами, аналогичными существующим в продолжение колумбарной стены; демонтаж гранитных плит с последующей частичной заменой существующих плит на новые, аналогичные существующим; демонтаж известняковых облицовочных плит цоколя со стороны проспекта Обуховской обороны с последующим с последующей облицовкой новыми плитами, аналогичными существующим; зачистка металлического ограждения и покраска; восстановление утерянного элемента ограждения.

Данные архитектурные решения не нарушат утвержденного распоряжением КГИОП от 08.04.2015 №10-151 предмета охраны:

1. Объемно-пространственное и архитектурно-художественное решение:

историческое планировочное решение (основные сохранившиеся элементы планировки территории);

дорожки – историческое местоположение, конфигурация в плане, исторически сложившиеся визуальные связи планировочных элементов;

местоположение объектов культурного наследия (могилы, церковь святителя Николая, ограда, ограда с воротами, пруд), исторических архитектурных и монументальных объектов (часовни, склепы, массивные надгробия), исторически сложившиеся визуальные связи между ними».

Раздел 3. Проект приспособления для современного использования. Том 3.4. Конструктивные решения. Шифр 171-2022-КР.

Проектной документацией на основании результатов обследования предусмотрены следующие конструктивные решения по усилению конструкций колумбарной стены и устройству новых колумбарных ячеек.

Пространственная жесткость и устойчивость конструкций стены обеспечивается совместной работой стены с монолитными железобетонными заглубленным фундаментом.

Проектом предусмотрено усиление фундамента за счет уширения основания на 60 мм. Уширение выполняется монолитным бетоном с армированием по бетонной подготовке.

Крепление армирования к существующему фундаменту выполняется посредством арматурных анкеров, устанавливаемых на клеевом составе Hilti HIT HY-270 (или аналог) с шагом 200 мм в шахматном порядке.

После набора бетоном проектной прочности предусмотрено выполнение обмазочной гидроизоляции поверхности фундамента, соприкасающиеся с грунтом.

Состав гидроизоляции: битумный праймер 1 слой и один слой мастики.

Для восстановления перевязки продольной и поперечной стены через 4 ряда кладки (в разбежку) устанавливаются анкерные стержни на клеевом составе.

Отверстия выполняются в шов кладки под небольшим углом к горизонтали в 5-7°.

В местах, где стены имеют сквозные трещины раскрытием более 4 мм, выполняется установка армирующих горизонтальных элементов из композитной арматуры (ГОСТ 31938-2012) в шов кладки с последующей заделкой швов ремонтным составом и инъектированием трещины.

Для трещин раскрытием менее 4 мм выполняется инъектирование кирпичной кладки. Применяемая инъекционная смесь изготавливается на основе известково-цементного вяжущего.

В зонах трещин (вывалов кирпича) при необходимости выполняется вычинка участков стены.

Для устройства новых ячеек производится частичный разбор кирпичной кладки в объеме, предусмотренном проектом. Для этого в стену со стороны кладбища временно заводятся швеллер 30П, который с обратной стороны фиксируется стальными пластинами толщиной 16 мм и стягиваются шпильками М16.

После установки временной перемычки и частичной разборки кирпичной стены производится оштукатуривание по арматурной сетке внутреннего пространства разобранного участка.

Колумбарные ячейки изготавливаются на заводе и подставляются на строительную площадку в готовом виде.

После выполнения всего объема работ по установке ячеек производится демонтаж швеллера 30П с восстановлением кирпичной кладки в местах его установки.

Материал стальных конструкций усиления кирпичных стен – сталь С245 по ГОСТ 27772-2015.

Данные конструктивные решения не нарушат утвержденного распоряжением КГИОП от 08.04.2015 №10-151 предмета охраны, не повлияют, в соответствии с актом определения влияния предполагаемых к проведению видов работ, на конструктивные и другие характеристики надежности и безопасности объекта культурного наследия, и не изменят историческую конструктивную систему.

Раздел 3. Проект приспособления для современного использования. Том 3.5. Проект организации строительства. Шифр 171-2022-ПОС.

Проект организации реставрации разработан в соответствии с СП 48.13330.2019 «Организация строительства» и состоит из двух этапов: подготовительного и основного.

В подготовительный период проектом предусмотрена организация временного ограждения и освещение территории строительной площадки; устройство временных инженерных сетей, организация бытового городка, обеспечение строительной площадки противопожарным инструментом и инвентарем, устройство площадок открытого типа для складирования строительных материалов и конструкций; завоз материалов, конструкций и организация их складирования на площадках; установка контейнеров под бытовой и строительный мусор; создание геодезической основы для строительства..

Площадки складирования устраиваются на асфальтобетонной отмостке колумбария.

На стройплощадке материалы размещаются на плиточном покрытии с соблюдением норм и требований техники безопасности и СанПиН 2.2.3.1384-03.

Проектные решения основного периода производства работ разработаны на основании технологических рекомендаций, по результатам проведенных комплексных научных исследований.

Ремонтные и мапа работы выполняются вручную с помощью ручных инструментов и приспособлений.

Строительные работы планируется производить щадящими методами. При производстве работ не применяются машины и механизмы, создающие повышенный уровень вибрации.

Наблюдения за деформациями основания и фундаментов сооружения проводятся с начала производства работ.

Сбор и удаление строительного мусора производится вручную и вручную выносятся на площадку складирования строительных отходов. Сбор и хранение производственных отходов осуществляется в закрытых металлических контейнерах с последующим вывозом в установленном порядке на полигон ТБО.

Проектом предусматривается необходимость выполнения требований о пожарной безопасности, мероприятий по безопасности производства, охране труда и охране окружающей среды.

Представленные в проекте организации реставрации решения и мероприятия учитывают требования к сохранению объекта культурного наследия, соответствуют комплексу работ по сохранению объекта, предлагаемых проектной документацией и обеспечивают сохранность объекта культурного наследия и его предмета охраны.

Раздел 3. Проект приспособления для современного использования. Том 3.6. Дефектные ведомости. Шифр 171-2022-ДВ.

Дефектные ведомости реставрационных объемов работ составлены по результатам комплексных научных исследований и включают объемы работ и материалов, необходимых для реализации архитектурных и конструктивных решений в соответствии с Раздел 3. Проект приспособления для современного использования. Том 3.3. Архитектурные решения. Шифр 171-2022-АР; Раздел 3. Проект приспособления для современного использования. Том 3.4. Конструктивные решения. Шифр 171-2022-КР.

11. Перечень документов и материалов, собранных и полученных при проведении экспертизы, а также использованной для нее специальной, технической и справочной литературы.

11.1. Перечень документов и материалов, собранных и полученных при проведении экспертизы.

- альбом иконографии (Приложение №5. Историческая иконография)
- решение исполкома Ленгорсовета № 420 от 25.06.1979 (Приложение №1. Копия решения органа государственной власти о включении в единый государственный реестр объектов культурного наследия (памятников истории и культуры) народов Российской Федерации);
- выписка от 22.06.2023г. из Единого государственного реестра недвижимости об объекте недвижимости – земельном участке, по адресу: г. Санкт-Петербург, Никольское кладбище, участок 1, кадастровый номер: 78:31:0001518:22, находящимся в постоянном (бессрочном) пользовании СПбГКУ "Специализированная служба Санкт-Петербурга по вопросам похоронного дела" (Приложение №7. Правоустанавливающие документы: выписки из ЕГРН);

11.2. Использованная для экспертизы специальная, техническая, справочная и иная литература.

Александро-Невская лавра. Архитектурный ансамбль и памятники некрополей. Альбом/ Авт. Сост. А.И.Кудрявцев, Г.Н.Шкода. - Л., 1986.

Архитектурные чертежи Санкт-Петербурга середины XVIII в. Факсимильное издание 1740-х гг.- СПб.: Альфарет, 2009 – 59л.

Богданов А.И. Историческое, географическое и топографическое описание Санкт-Петербурга от начала заведения его, с 1703 по 1751 годы. - СПб., 1779.

Виды Александро-Невской лавры. Альбом - СПб., 1906.

Дубяго Т.Б. Русские регулярные сады и парки. - Л., 1963.

Историко-статистические сведения о Санкт-Петербургской епархии. Вып. №8. - СПб., 1884.

Кашеваров А.Н. Церковь и власть. Русская Православная Церковь в первые годы советской власти. СПб., 1999.

Краткое описание Свято-Троицкой Александро-Невской Лавры. - М., 1809.

Литинский Б.Н. Сады Александро-Невокой лавры. Рукопись. 1950.

Описание архива Александро-Невской лавры за время царствования императора Петра Великого. 1717-1719 гг. Т.Н. - СПб., 1911.

Павлов А.М. Описание Свято-Троицкой Александро-Невской лавры. - СПб., 1842.

Памятники архитектуры Ленинграда. - Л., 1958.

Путеводитель по Ленинграду. - Л., 1936

Русская архитектура первой половины XVIII века. Под ред. И.Э.Грабаря. - М., 1954.

Рункевич С.Г. Александро-Невская лавра. 1713-1913. - СПб.: Синодальная типография. 1913. - 1131 с.

Санкт-Петербург. Планы и карты. — СПб., 2004.

Сойкин П.П. Александро-Невская Свято-Троицкая лавра // Православные русские обители. - СПб., 1909.

Сперанский А.И. Александро-Невская лавра. - СПб., 1897.

300 лет бытия. Свято-Троицкая Александро-Невская лавра (исторические фотографии мастерской Карла Буллы). СПб.: Изд. Фотодом «Магнат». 2013

Архивные источники:

Российский государственный исторический архив (РГИА):

Фонд №815:

Опись 4. Дела: 56, 63, 75, 88, 91, 104, 129, 289, 314.

Опись 5. Дела: 4, 45, 147.

Опись 6. Дела: 34, 35, 166.

Опись 7. Дело: 84.

Опись 8. Дело: 137.

Опись 12. Дела: 87, 98, л.9-10, 14

Центральный государственный исторический архив (ЦГИА):

Фонд 142, оп.1, д.61, л.5,22, 24, 32,

Фонд 1000, оп.3, д.177, л.1-3,11; оп. 12, д. 445, л. 64; оп. 68, д. 118, л. 53

Фонд 7384, оп. 18, д. 612, л. 2; оп. 17, д. 108, л. 148-154

Архив Российской Национальной Библиотеки:

Отдел эстампов, нег. СНРПМ №32951.

Атлас Майера. Ч. II. Отд. VI. л.М-К.

Фонды Отдела систематизации, популяризации и хранения документированной информации об объектах культурного наследия КГИОП:

П 155 (12)/Пр 2, П 155, Н-2430, П 155, Н-73, П 155/ Г1-611. Переписка. Александро-Невская лавра. 1919-1940гг.; П 155/Пр 12-1, П 155/Пр 12-2; П 155/Пр 12-8; П 155/Г1-852; П 155 (12) /Пр 3; П 155 (12)/Пр 2-5.

Паспорт на объект Александро-Невская лавра от 02.12.1981 // КГИОП. П 155, Н-2430

Петрова Е.Н. Ансамбль Александро-Невской Лавры // КГИОП. П 155, Н-73

Архив Треста ГРИИ

Архив Александро-Невской лавры

Нормативная документация:

- ГОСТ Р 55528-2013. Состав и содержание научно-проектной документации по сохранению объектов культурного наследия. Памятники истории и культуры;
- ГОСТ Р 55567-2013. Порядок организации и ведения инженерно-технических исследований на объектах культурного наследия. Памятники истории и культуры. Общие требования;
- ГОСТ 56198-2014. Мониторинг технического состояния объектов культурного наследия. Недвижимые памятники.
- ГОСТ Р 56905-2016. Проведение обмерных и инженерно-геодезических работ на объектах культурного наследия. Общие требования;
- ГОСТ Р 55945-2014. Общие требования к инженерно-геологическим изысканиям и исследованиям для сохранения объектов культурного наследия;
- ГОСТ Р 21.101-2020. Система проектной документации для строительства. Основные требования к проектной и рабочей документации
- постановление Правительства Российской Федерации от 16 февраля 2008 года N 87 «О составе разделов проектной документации и требованиях к их содержанию»

12. Обоснования вывода экспертизы.

По результатам проведенных исследований и анализа проектной документации на проведение работ по сохранению объекта культурного наследия федерального значения «Кладбище Никольское», расположенного по адресу: г. Санкт-Петербург, Никольское кладбище, участок 1 (р. Монастырки наб., 1 - в соответствии с НПА), входящего в состав объекта культурного наследия федерального значения «Александро-Невская Лавра», - - «Проектная документация на проведение работ по приспособлению для современного использования объекта культурного наследия федерального значения «Кладбище Никольское», расположенного по адресу: г. Санкт-Петербург, Никольское кладбище, участок 1, входящего в состав объекта культурного наследия федерального значения «Александро-Невская Лавра», в части устройства колумбарной стены на территории объекта культурного наследия», шифр 177-2022 , разработанной ООО «ЭНЕРГО АЛЪЯНС» в 2023 г., было установлено следующее:

- 1) Проектная документация разработана в соответствии с заданием КГИОП на проведение работ по сохранению объекта культурного наследия (памятника истории и культуры)

народов Российской Федерации, выданным соответствующим органом исполнительной власти, осуществляющим функции в области государственной охраны объектов культурного наследия – в соответствии с п. 1 ст. 45 Федерального закона №73-ФЗ;

2) В разделе представлен акт определения влияния предполагаемых к проведению видов работ на конструктивные и другие характеристики надежности и безопасности объекта культурного наследия (памятника истории и культуры) народов Российской Федерации от 01.07.2022.

Проектной документацией предполагаются к выполнению следующие виды работ:

- ремонтные;
- приспособление для современного использования;
- строительно-монтажные;
- благоустройство территории.

При проведении работ, указанных в Акте влияния работ:

- сохраняется исторически сложившаяся конструктивная схема объекта культурного наследия;
- не изменяется объемно-планировочная структура объекта культурного наследия.

Предполагаемые к выполнению работы на объекте культурного наследия в соответствии с письмом Минкультуры России от 24.03.2015 № 90-01-39-ГП относятся к работам по сохранению объекта культурного наследия.

Согласно выводу Акта влияния работы, предусмотренные проектной документацией к выполнению на объекте культурного наследия, не оказывают влияния на конструктивные и другие характеристики надежности и безопасности объекта культурного наследия федерального значения «Кладбище Никольское», расположенного по адресу: г. Санкт-Петербург, Никольское кладбище, участок 1.

По результатам оценки выводов Акта влияния на конструктивные и другие характеристики надежности и безопасности объекта культурного наследия (памятника истории и культуры) народов Российской Федерации, установлено, что предполагаемые к выполнению в соответствии с экспертируемой проектной документацией виды работ не оказывают влияния на конструктивные и другие характеристики надежности и безопасности объекта культурного наследия федерального значения «Кладбище Никольское», расположенного по адресу: г. Санкт-Петербург, Никольское кладбище, участок 1, входящего в состав объекта культурного наследия федерального значения «Алекса́ндро-Невская Лавра» согласно требованиям Федерального закона от 25.06.2002 № 73-ФЗ «Об объектах культурного наследия (памятниках истории и культуры) народов Российской Федерации» и с учетом положений Градостроительного кодекса Российской Федерации»

Федерации, постановления Правительства Российской Федерации от 16.05.2022 № 881 «Об осуществлении замены и (или) восстановления несущих строительных конструкций объекта капитального строительства при проведении капитального ремонта зданий, сооружений», иных правовых актов;

- 3) Состав проектной документации соответствует требованиям нормативной документации;
- 4) Объем и состав проектной документации, представленной заказчиком для проведения экспертизы, достаточны для вынесения однозначного заключения экспертизы;
- 5) Разработанные проектные решения основаны на комплексных научных исследованиях и предпроектных изысканиях;
- 6) Проектная документация удовлетворяет требованиям к порядку проведения работ по сохранению объекта культурного наследия – в соответствии со ст. 45 Федерального закона №73-ФЗ;
- 7) Предусмотренные в проектной документации решения обеспечивают сохранение предмета охраны объекта культурного наследия федерального значения «Кладбище Никольское», расположенного по адресу: г. Санкт-Петербург, Никольское кладбище, участок 1.

13. Вывод экспертизы:

Проектная документация на проведение работ по сохранению объекта культурного наследия федерального значения «Кладбище Никольское», расположенного по адресу: г. Санкт-Петербург, Никольское кладбище, участок 1 (р. Монастырки наб., 1 - в соответствии с НПА), входящего в состав объекта культурного наследия федерального значения «Александро-Невская Лавра», - «Проектная документация на проведение работ по приспособлению для современного использования объекта культурного наследия федерального значения «Кладбище Никольское», расположенного по адресу: г. Санкт-Петербург, Никольское кладбище, участок 1, входящего в состав объекта культурного наследия федерального значения «Александро-Невская Лавра», в части устройства колумбарной стены на территории объекта культурного наследия», шифр 177-2022 , разработанной ООО «ЭНЕРГО АЛЪЯНС» в 2023 г. (в составе в соответствии с п. 6 настоящего Акта), соответствует требованиям законодательства Российской Федерации в области государственной охраны объектов культурного наследия (**положительное заключение**).

14. Перечень приложений к заключению экспертизы:

- 1) Приложение №1. Копия решения органа государственной власти о включении в единый государственный реестр объектов культурного наследия (памятников истории и культуры) народов Российской Федерации.
- 2) Приложение №2. Копия решения органа государственной власти об определении предмета охраны объекта культурного наследия
- 3) Приложение №3. Копия решения органа государственной власти об утверждении границ территории объекта культурного наследия
- 4) Приложение №4. Иконографические материалы
- 5) Приложение №5. Материалы фотофиксации
- 6) Приложение №6. Копия задания, выданного органом охраны на проведение работ по сохранению объекта культурного наследия
- 7) Приложение №7. Правоустанавливающие документы: выписки из ЕГРН
- 8) Приложение №8. Копии договоров с экспертами.
- 9) Приложение №9. Копии протоколов заседаний экспертной комиссии

15. Дата оформления заключения экспертизы: 16 августа 2023 г.

Председатель экспертной комиссии: подписано электронной подписью Я.В. Губин

Ответственный секретарь подписано электронной подписью М.В. Макарова
экспертной комиссии:

Член экспертной комиссии: подписано электронной подписью М.Д. Каргинов

Приложение №1

к Акту по результатам проведения государственной историко-культурной экспертизы проектной документации на проведение работ по сохранению объекта культурного наследия федерального значения «Кладбище Никольское», расположенного по адресу: г. Санкт-Петербург, Никольское кладбище, участок 1 (р. Монастырки наб., 1 - в соответствии с НПА), входящего в состав объекта культурного наследия федерального значения «Александро-Невская Лавра», - «Проектная документация на проведение работ по приспособлению для современного использования объекта культурного наследия федерального значения «Кладбище Никольское», расположенного по адресу: г. Санкт-Петербург, Никольское кладбище, участок 1, входящего в состав объекта культурного наследия федерального значения «Александро-Невская Лавра», в части устройства колумбарной стены на территории объекта культурного наследия», шифр 177-2022 , разработанной ООО «ЭНЕРГО АЛЪЯНС» в 2023 г., с целью определения соответствия проектной документации требованиям законодательства Российской Федерации в области государственной охраны объектов культурного наследия

Копия решения органа государственной власти о включении в единый государственный реестр объектов культурного наследия (памятников истории и культуры) народов Российской Федерации

ПРАВИТЕЛЬСТВО РОССИЙСКОЙ ФЕДЕРАЦИИ

ПОСТАНОВЛЕНИЕ

от 10 июля 2001 г. N 527

**О ПЕРЕЧНЕ ОБЪЕКТОВ ИСТОРИЧЕСКОГО И КУЛЬТУРНОГО
НАСЛЕДИЯ ФЕДЕРАЛЬНОГО (ОБЩЕРОССИЙСКОГО) ЗНАЧЕНИЯ,
НАХОДЯЩИХСЯ В Г. САНКТ-ПЕТЕРБУРГЕ**

(в ред. распоряжений Правительства РФ от 02.06.2006 N 801-р,
от 13.10.2008 N 1480-р)

Правительство Российской Федерации постановляет:

1. Одобрить работу Министерства культуры Российской Федерации и правительства Санкт-Петербурга, проведенную совместно с научно-исследовательскими организациями и организациями по охране памятников истории и культуры, по уточнению пообъектного состава памятников истории и культуры федерального (общероссийского) значения, находящихся в г. Санкт-Петербурге.

2. Утвердить прилагаемый **перечень** объектов исторического и культурного наследия федерального (общероссийского) значения, находящихся в г. Санкт-Петербурге.

3. Признать утратившими силу:

приложение N 1 к Постановлению Совета Министров РСФСР от 30 августа 1960 г. N 1327 "О дальнейшем улучшении дела охраны памятников культуры в РСФСР" в части, касающейся памятников культуры г. Ленинграда;

приложение N 1 к Постановлению Совета Министров РСФСР от 4 декабря 1974 г. N 624 "О дополнении и частичном изменении Постановления Совета Министров РСФСР от 30 августа 1960 г. N 1327 "О дальнейшем улучшении дела охраны памятников культуры в РСФСР" в части, касающейся памятников культуры г. Ленинграда;

приложение к Постановлению Совета Министров РСФСР от 7 сентября 1976 г. N 495 "О дополнении Постановления Совета Министров РСФСР от 30 августа 1960 г. N 1327 "О дальнейшем улучшении дела охраны памятников культуры в РСФСР" (СП РСФСР, 1976, N 17, ст. 134) в части, касающейся памятника культуры г. Ленинграда;

Постановление Правительства Российской Федерации от 20 февраля 1992 г. N 116 "О включении в список исторических памятников ледокола "Красин".

Председатель Правительства
Российской Федерации
М.КАСЬЯНОВ

Утвержден
Постановлением Правительства
Российской Федерации
от 10 июля 2001 г. N 527

**ПЕРЕЧЕНЬ
ОБЪЕКТОВ ИСТОРИЧЕСКОГО И КУЛЬТУРНОГО НАСЛЕДИЯ
ФЕДЕРАЛЬНОГО (ОБЩЕРОССИЙСКОГО) ЗНАЧЕНИЯ,
НАХОДЯЩИХСЯ В Г. САНКТ-ПЕТЕРБУРГЕ**

(в ред. распоряжений Правительства РФ от 02.06.2006 N 801-р,
от 13.10.2008 N 1480-р)

Наименование и дата сооружения памятника истории и культуры	Местонахождение памятника истории и культуры
г. Санкт-Петербург	

1892 г. (по эскизу Бильдерлинга А.А.), ск. Рунеберг Р.И., ск. Шредер И.Н.	
бюст композитора Глинки М.И., 1899 г., арх. Лыткин А.С., ск. Пащенко В.П.	
бюст писателя Гоголя Н.В., 1896 г., ск. Крейтан В.П., арх. Максимов А.П.	
бюст поэта Жуковского В.А., 1887 г., ск. Крейтан В.П., арх. Лыткин А.С.	
бюст поэта Лермонтова М.Ю., 1896 г., ск. Крейтан В.П., арх. Максимов А.П.	
ограда, 1872 - 1874 гг., инж. Жоффрио К.	Адмиралтейский пр., Декабристов пл.
ограда, 1902 - 1903 гг.	Адмиралтейская наб.
сад, 1872 - 1874 гг., ботаник Регель Э.Л., 1930 г., арх. Ильин Л.А.	
статуя "Геракл Фарнезский", 1-я четв. XVIII в. (копия с оригинала ск. Гликона), 1-я треть XIX в. (постамент), 1833 г. (установлена статуя)	
статуя "Флора Фарнезская", 1-я четв. XVIII в. (копия с оригинала III в. до н.э.), 1-я треть XIX в. (постамент), 1833 г. (установлена статуя)	
фонтан, 1877 - 1879 гг., гражд. инж. Гешвенд А.Р., гражд. инж. Мерц И.А.	
Александро-Невская Лавра:	Александра Невского пл., 1, р. Монастырки наб., 1, 1-а, Чернорецкий пер., 2, 8, Лаврский пр., Невский просп., 177, 179-а, 190
богадельня, 1788 - 1789 гг., арх. Старов И.Е., 1802 г., 1860-е гг.	Чернорецкий пер., 2
ворота восточного двора с двумя оградями по наб. р. Монастырки, кон. XIX в. - нач. XX в.	р. Монастырки наб.

дом жилой, 1789 - 1790 гг., арх. Старов И.Е.	Невский просп., 177
дом жилой, 1789 г., арх. Старов И.Е., 1834 г., арх. Комаров А.З., 1875 - 1877 гг., арх. Карпов Г.И.	Невский просп., 190
дом жилой, 1823 г., арх. Петров В.П., 1863 г., арх. Карпов Г.И., 1887 г.	Чернорецкий пер., 8
кладбище Лазаревское (некрополь XVIII в.):	Александра Невского пл., 1
кладбище, 1717 г., 1932 - 1939 гг. (реконструкция)	
могила Ададунова (Адодунова) В.Е. (1709 - 1780), филолога и математика, 1780-е гг. (надгробие)	
могила Белосельского- Белозерского А.М. (1752 - 1809), дипломата, литератора, 1810 г. (надгробие), ск. Камберлен Ж., арх. Тома де Томон Ж.-Ф.	
могила Бетанкура А.А. (1758 - 1824), инженера-строителя, 1825 г. (надгробие), арх. Монферран О.	
могила Бичурина Н.Я. (1777 - 1853), китаеведа, 1865 г. (надгробие)	
могила Боровиковского В.Л. (1757 - 1825), художника, 1820-е гг. (надгробие)	
могила Воронихина А.Н. (1759 - 1814), архитектора, 1814 г. (надгробие), ск. Демут-Малиновский В.И.	
могила Захарова А.Д. (1761 - 1811), архитектора, 1812 г. (надгробие)	
могила Козловского М.И. (1753 - 1802), скульптора, 1803 г. (надгробие), ск. Демут- Малиновский В.И.	
могила Ломоносова М.В. (1711 - 1765), ученого-энциклопедиста,	

1760-е гг. (надгробие),
арх. Штелин Я.Я.

могила Мартоса И.П. (1754 -
1835), скульптора, 1836 г.
(надгробие), арх. Мельников А.И.

могила Муравьева М.Н. (1757 -
1807), писателя, государственного
деятеля, 1808 г. (надгробие),
ск. Крылов М.Г.

могила Нартова А.К. (1693 -
1756), механика и изобретателя,
1956 г. (надгробие)

могила Росси К.И. (1775 - 1849),
архитектора, сер. XIX в.
(надгробие)

могила Скотти П.И. (1768 - 1838),
художника-декоратора, 1830-е
гг. (надгробие)

могила Старова И.Е. (1745 -
1808), архитектора, нач. XIX в.
(надгробие)

могила Толстого Ф.П. (1783 -
1873), скульптора, художника,
1870-е гг. (надгробие)

могила Тома де Томона Ж.-Ф.
(1760 - 1813), архитектора,
нач. XIX в. (надгробие)

могила Фонвизина Д.И. (1745 -
1792), писателя, 1790-е гг.
(надгробие)

могила Чернышева П.Г. (1712 -
1773), дипломата

могила Чичагова В.Я. (1726 -
1809), адмирала, полярного
исследователя, 1810-е гг.
(надгробие)

могила Шубина Ф.И. (1740 - 1805),
скульптора, нач. XIX в.
(надгробие)

могила Щедрина С.Ф. (1745 -
1804), художника, нач. XIX в.
(надгробие)

могила Щедрина Ф.Ф. (1751 -
1825), скульптора, 1820-е гг.

(надгробие), арх. Щедрин А.Ф.

могила Эйлера Л. (1707 - 1783),
математика, 1837 г. (надгробие)

могила Яковлева С.Я. (1712 -
1784), русского заводчика, 1785
г. (надгробие), ск. Земмельгак
Я.И.

надгробие Белосельской -
Белозерской А.Г., 1846 г.,
ск. Витали И.П.

надгробие Васильева А.И., нач.
XIX в., ск. Мартос И.П., арх.
Кваренги Д.

надгробие детей Демидовых А.Н. и
Н.Н., 1800 г., мастерская
Трискорни А.

надгробие Державиной Е.Я.,
кон. XVIII в., ск. Гофман О.А.

надгробие Казадаевой Н.П., 1820-е
гг.

надгробие Карнеевой Е.С., 1834 -
1835 гг., ск. Мартос И.П.

надгробие Киндякова П.В., 1828
г., ск. Катоцци П.

надгробие Кусовых В.Г., И.В. и
Н.Я., 1822 г., ск. Толстой Ф.П.

надгробие Ольхиных А.В. и Н.А.,
1810-е гг., мастерская
Трискорни А.

надгробие Потемкиной (Закревской)
П.А., 1810-е гг., ск. Крылов М.Г.

надгробие Разумовского П.К.,
1820-е гг.

надгробие Разумовской С.С.,
нач. XIX в.

надгробие Райсига (Рейсига)
К.-И.-Г., 1840 г.,
ск. Штрейхенберг А.И.

надгробие Ржевского А.А., 1-я
пол. XIX в.

надгробие Строгановой С.А.,

1802 г., ск. Козловский М.И.	
надгробие Таировой М.С., 1810-е гг., мастерская Трискорни П.	
надгробие Талызина П.А., 1803 г., арх. Воронихин А.Н.	
надгробие Турчанинова А.Ф., 1792 г., арх. Давыдов Н.П., ск. Мартос И.П.	
надгробие Чекалевского П.П., 1817 г., ск. Демут-Малиновский В.И.	
надгробие Чернышевой Е.И., 1740-е гг.	
надгробие Чернышева Г.П., 1740-е гг.	
ограда, XVIII - XIX вв.	
церковь святого праведного Лазаря с усыпальницей, 1787 - 1790 гг., 1835 - 1836 гг., арх. Тиблен Л.Я.	
кладбище Никольское:	р. Монастырки наб., 1
кладбище, 1859 - 1860 гг., 1861 г., арх. Карпов Г.И.	
могила Абрамовича В.М. (1887 - 1913), авиатора	
могила Батюшкова Ф.Д. (1857 - 1920), литературоведа	
могила Беллярминова Л.Г. (1859 - 1930), офтальмолога	
могила Бранденбурга Н.Е. (1839 - 1903), военного историка, археолога	
могила Бутакова Г.И. (1820 - 1882), адмирала, 1880-е гг. (надгробие), ск. Чижов М.А.	
могила Бычкова А.Ф. (1818 - 1899), археографа, кон. XIX в. (надгробие)	
могила Величко К.И. (1856 - 1927), военного инженера	

могила Воейкова А.И. (1842 - 1916), климатолога и географа

могила Вяльцевой А.Д. (1871 - 1913), певицы, 1915 г. (надгробие), арх. Ильин Л.А., ск. Судьбинин С.Н.

могила Голицина Б.Б. (1862 - 1916), геофизика, сейсмолога

могила Ирецкой Н.А. (1845 - 1922), певицы и педагога

могила Казанли Н.И. (1869 - 1916), композитора и дирижера

могила Ковалевского М.М. (1851 - 1916), этнографа и социолога

могила Кокшарова Н.И. (1818 - 1893), минералог

могила Кондратенко Р.И. (1857 - 1904), генерала, героя обороны Порт-Артура

могила Коржинского С.И. (1861 - 1900), ботаника

могила Костычева П.А. (1845 - 1895), почвовед

могила Котляревского Н.А. (1863 - 1925), литературоведа

могила Кояловича М.О. (1828 - 1891), историка

могила Малоземовой С.А. (1845 - 1908), пианистки и педагога

могила Мациевича Л.М. (1877 - 1910), инженера и авиатора, 1912 г. (надгробие), арх. Фомин И.А.

могила Микешина М.О. (1835 - 1896), художника, нач. XX в. (надгробие), ск. Микешин Б.М.

могила Николаева А.П. (1860 - 1919), военного деятеля

могила Обухова П.М. (1820 - 1869), металлурга

могила Пестича Ф.В. (1821 - 1894), ученого-артиллериста

могила Пешковой-Толиверовой А.Н. (1842 - 1920), писательницы	
могила Преснякова А.Е. (1870 - 1929), историка, 1931 г. (надгробие), ск. Манизер М.Г.	
могила Советова А.В. (1826 - 1901), ученого-агронома	
могила Соловьева Н.Ф. (1846 - 1916), композитора и педагога	
могила Тураева В.А. (1868 - 1920), востоковеда	
могила Уточкина С.И. (1876 - 1916), летчика	
могила Ходнева А.И. (1818 - 1883), биохимика	
могила Чиколева В.Н. (1845 - 1898), электротехника	
могила Шубинского С.Н. (1834 - 1913), историка и издателя, 1915 г. (надгробие), ск. Гинцбург И.Я., арх. Киселис Ю.	
могила Щеголева П.Е. (1877 - 1931), историка и литературоведа	
ограда, 2-я пол. XIX в.	р. Монастырки наб., 1, со стороны восточного двора
ограда с воротами, 1900-е гг.	р. Монастырки наб., 1-а, восточный двор
пруд, 1859 - 1860 гг.	
церковь святителя Николая, 1868 - 1871 гг., арх. Карпов Г.И.	
кладбище Тихвинское (некрополь мастеров искусств):	Александра Невского пл., 1
кладбище, 1823 г., 1936 - 1937 гг. (реконструкция), арх. Сандлер Е.Н., арх. Реймерс Е.К.	
могила Андреева В.В. (1861 - 1918), музыканта и композитора, 1950 г. (надгробие)	
могила Андреева П.З. (1874 - 1950), певца, 1951 г.	

(надгробие), ск. Дыдыкин Н.В.
могила Аренского А.С. (1861 - 1906), композитора, 1910 г.
(надгробие), ск. Диллон М.Л., 1951 г. (копия)
могила Асенковой В.Н. (1817 - 1841), актрисы, 1841 г.
(надгробие), ск. Витали И.П., 1955 г. (копия)
могила Балакирева М.А. (1836 - 1910), композитора, 1914 г.
(надгробие), арх. Беренштам Ф.Г., 1948 г. (воссоздание барельефа), ск. Дыдыкин Н.В.
могила Беляева М.П. (1836 - 1903), музыкального деятеля, 1950-е гг. (надгробие), арх. - худ. Егоров М.Ф.
могила Бородина А.П. (1833 - 1887), композитора, 1889 г.
(надгробие), ск. Гинцбург И.Я., арх. Ропет И.П., худ. - мозаичист Фролов А.А.
могила Бортнянского Д.С. (1751 - 1825), композитора, 1826 г.
(надгробие)
могила Вержбиловича А.В. (1849 - 1911), виолончелиста, 1960 г.
(надгробие), арх. Егоров М.Ф.
могила Витали И.П. (1794 - 1855), скульптора, 1849 г. (надгробие), ск. Фолетти А.Е.
могила Воробьева М.Н. (1787 - 1855), художника, сер. XIX в.
(надгробие)
могила Вяземского П.А. (1792 - 1878), поэта, 2-я пол. XIX в.
(надгробие)
могила Гинцбурга И.Я. (1859 - 1939), скульптора, 1930-е гг.
(надгробие)
могила Глинки М.И. (1804 - 1857), композитора, 1859 г. (надгробие), арх. Горностаев И.И., ск. Лаверецкий Н.А.

могила Давыдова В.Н. (Горелова И.Н.) (1849 - 1925), актера и педагога, 1947 г. (надгробие), арх. Аршакуни О.К.

могила Далматова (Лучича) В.П. (1852 - 1912), актера, 1948 г. (надгробие), арх. Смирнов Н.И.

могила Дальского (Неелова) М.В. (1865 - 1918), актера, 1940-е гг. (надгробие)

могила Даргомыжского А.С. (1813 - 1869), композитора, 1961 г. (надгробие), ск. Хаустов А.И.

могила Дельвига А.А. (1798 - 1831), поэта, 1930-е гг. (надгробие)

могила Демут - Малиновского В.И. (1779 - 1846), скульптора, 1940 г. (надгробие)

могила Дмитриевского И.А. (1734 - 1821), актера и педагога, 1824 г. (надгробие)

могила Достоевского Ф.М. (1821 - 1881), писателя, 1883 г. (надгробие), арх. Васильев Х.К., ск. Лаврецкий Н.А.

могила Егорова А.Е. (1776 - 1851), художника, 1930-е гг. (надгробие)

могила Жуковского В.А. (1783 - 1852), поэта, 1857 г. (надгробие), ск. Клодт П.К.

могила Иванова А.А. (1806 - 1858), художника, 1861 г. (надгробие), ск. Гульелми Л.

могила Карамзина Н.М. (1766 - 1826), историка, писателя, 1-я четв. XIX в. (надгробие)

могила Каратыгина В.А. (1802 - 1853), актера, 1854 г. (надгробие), ск. Тербенев А.И.

могила Климова М.Г. (1881 - 1937), хормейстера, 1953 г. (надгробие), ск. Болотский Н.С.

могила Клодта П.К. (1805 - 1867),
скульптора, 1930-е гг.
(надгробие)

могила Козлова И.И. (1779 -
1840), поэта и переводчика,
1840-е гг. (надгробие)

могила Комиссаржевской В.Ф.
(1864 - 1910), актрисы, 1915 г.
(надгробие), ск. Диллон М.Л.

могила Корзухина А.И. (1835 -
1894), художника, 1950-е гг.
(надгробие)

могила Корчагиной -
Александровской Е.П. (1874 -
1951), актрисы, 1958 г.
(надгробие), ск. Аникушин М.К.,
арх. Ашрапьян Г.Л.,
арх. Каменский В.А.

могила Крамского И.Н. (1837 -
1887), художника

могила Крылова И.А. (1769 -
1844), баснописца, 1845 г.
(надгробие)

могила Куинджи А.И. (1841 -
1910), художника, 1914 г.
(надгробие), ск. Беклемишев В.А.,
худ. Рерих Н.К., арх. Щусев А.В.

могила Кустодиева Б.М. (1878 -
1927), художника, 1928 г.
(надгробие), худ. Воинов В.В.,
арх. Сидоров П.И.

могила Кюи Ц.А. (1835 - 1918),
композитора, 1920 г. (надгробие)

могила Лебедева С.В. (1874 -
1934), химика, и Остроумовой -
Лебедевой А.П. (1871 - 1955),
художницы, 1936 г. (надгробие),
ск. Манизер М.Г., худ. Остроумова
- Лебедева А.П., 1956 г.
(надгробие)

могила Леоновой Д.М. (1829 -
1896), певицы, 1959 г.
(надгробие)

могила Лисянского Ю.Ф. (1773 -
1837), мореплавателя, 1837 г.
(надгробие)

могила Лядова А.К. (1855 - 1914), композитора, 1931 г. (надгробие)

могила Лядова К.Н. (1820 - 1871), композитора, посл. треть XIX в. (надгробие)

могила Мартынова А.Е. (1816 - 1860), актера, 1930-е гг. (надгробие)

могила Матюшкина Ф.Ф. (1799 - 1872), мореплавателя, посл. треть XIX в. (надгробие)

могила Мичуриной - Самойловой В.А. (1866 - 1948), актрисы, 1952 г. (надгробие), ск. Ингал В.И., арх. Смирнов Н.И., худ. Фролова - Вагреева Л.Ф.

могила Монахова Н.Ф. (1875 - 1936), актера, 1948 г. (надгробие), арх. Егоров М.Ф.

могила Мусоргского М.П. (1839 - 1881), композитора, 1885 г. (надгробие), арх. Богомолов И.С., ск. Гинцбург И.Я.

могила Оленина А.Н. (1763 - 1843), президента Академии Художеств, директора Публичной библиотеки, 1840-е гг. (надгробие)

могила Орловского Б.И. (1796 - 1837), скульптора, кон. 1830-х гг. (надгробие)

могила Певцова И.Н. (1879 - 1934), актера, 1964 г. (надгробие), арх. Беренштам Ф.Ф., ск. Лазарев Л.К.

могила Петипа М.И. (1818 - 1910), балетмейстера, 1988 г. (надгробие)

могила Петрова О.А. (1807 - 1878), певца, и Воробьевой - Петровой А.Я. (1816 - 1901), певицы, 1940 г. (надгробие)

могила Пименова Н.С. (1784 - 1833), скульптора, и Пименова С.С. (1812 - 1864), скульптора,

1939 г. (надгробие)

могила Римского - Корсакова Н.А. (1844 - 1908), композитора, 1912 г. (надгробие), ск. Андреолетти И.И., худ. Рерих Н.К.

могила Рубинштейна А.Г. (1829 - 1894), композитора, 1889 г. (бюст), ск. Реймер Б., 1938 г. (постамент), арх. Митник Б.Я.

могила Самойлова В.В. (1813 - 1887), актера, 1871 г. (бюст), ск. Годебский К.К., 1938 г. (копия)

могила Самойлова В.М. (1782 - 1839), певца, Самойловой - Макшеевой Н.В. (1818 - 1899), актрисы, Самойловой - Мичуриной В.В. (1824 - 1880), актрисы, 1840-е гг. (надгробие)

могила Семеновой Е.С. (1786 - 1849), актрисы, 1939 г. (надгробие)

могила Сенявина А.Н. (1716 - 1797), адмирала

могила Серова А.Н. (1820 - 1871), композитора, 1885 г. (надгробие), ск. Забелло П.П., арх. Бенуа Л.Н.

могила Соколова П.П. (1764 - 1835), скульптора, 1830-е гг. (надгробие)

могила Сосницкого И.И. (1794 - 1871), актера, и Сосницкой - Воробьевой Е.Я. (1800 - 1855), сер. XIX в. (надгробие)

могила Стасова В.В. (1824 - 1906), художественного и музыкального критика, 1908 г. (надгробие), ск. Гинцбург И.Я., арх. Ропет И.П.

могила Стасова В.П. (1769 - 1848), архитектора, сер. XIX в. (надгробие)

могила Стравинского Ф.И. (1843 - 1902), певца, 1908 г. (надгробие), ск. Позен Л.В., ск. Беклемишев В.А.

могила Стрелетовой П.А. (1850 - 1903), актрисы, 1939 г. (надгробие)	
могила Тартакова И.В. (1860 - 1923), певца и педагога, 1924 г. (надгробие), ск. Троупянский Я.А., ск. Синайский В.А., арх. Фомин И.А.	
могила Уткина Н.И. (1780 - 1863), художника - гравера, 1860-е гг. (надгробие), арх. Бруни А.К., ск. Дурнов Г.Н., 1968 г. (воссоздание бюста), ск. Астапов В.П.	
могила Федотова П.А. (1815 - 1852), художника, 1930-е гг. (надгробие)	
могила Флавицкого К.Д. (1830 - 1866), художника, 1930-е гг. (надгробие)	
могила Хлопина В.Г. (1890 - 1950), химика, 1953 г. (надгробие), ск. Браиловский А.Л., арх. Сорокин Г.И.	
могила Чайковского П.И. (1840 - 1893), композитора, 1897 г. (надгробие), ск. Каменский П.П.	
могила Шишкина И.И. (1832 - 1898), художника, кон. XIX в. (надгробие), 1974 г. (барельеф), ск. Мурзин А.А.	
могила Юрьева Ю.М. (1872 - 1948), актера, 1961 г. (надгробие), ск. Аникушин М.К., арх. Петров В.А.	
могила Яковлева А.С. (1773 - 1817), актера, 1893 г. (надгробие)	
надгробие Баратынской А.Л., 1860-е гг., ск. Крейтан В.П.	
надгробие Бозио А., итальянской певицы, 1861 г., ск. Пиетро Коста	
надгробие Олениной Е.М., 1839 г., ск. Гальберг С.И.	
ограда, XVIII - XIX вв.	Лаврский пр., Александра

церковь Тихвинская:	Невского пл., р. Монастырки наб.
ограда, 1868 - 1873 гг., арх. Гребенка Н.П.	Невский просп., 179-а
церковь, 1868 - 1873 гг., арх. Гребенка Н.П., 1930-е гг. (реконструкция)	
контора кладбищенская и архиерейская гостиница, 1900-е гг., арх. Андреев Л.П.	р. Монастырки наб., 1-а (восточный двор)
корпус Духовской, 1717 - 1725 гг., арх. Трезини Д., 1820 - 1822 гг., арх. Петров В.П.	
корпус митрополичий с двумя башнями, 1740-е - 1750-е гг. (проект), арх. Расторгуев М.Д., арх. Росси И.Л., арх. Трезини П.-А., 1756 - 1764 гг. (строительство), 1861 - 1864 гг., арх. Горностаев А.М., арх. Карпов Г.И., 1896 - 1897 гг., арх. Шишко Л.П.	р. Монастырки наб., 1
корпус просфорный с северными воротами главного двора, 1740-е - 1750-е гг. (проект), арх. Расторгуев М.Д., арх. Росси И.Л., арх. Трезини П.-А., 1761 - 1771 гг. (строительство), 1840 г., арх. Комаров А.З.	р. Монастырки наб., 1
корпус семинарский с южными воротами главного двора, 1740-е - 1750-е гг. (проект), арх. Трезини П.-А., арх. Росси И.Л., арх. Расторгуев М.Д., 1756 - 1764 гг. (строительство), 1958 - 1962 гг. (реконструкция)	р. Монастырки наб., 1
корпус Федоровский, 1725 - 1730 гг., арх. Швертфегер Т., 1741 - 1751 гг., арх. Трезини П.-А., 1961 - 1962 гг. (реконструкция)	р. Монастырки наб., 1
"Митрополичий сад", 1-я пол. XVIII в., арх. Трезини П.-А., арх. Швертфегер Т., садовый мастер Гарцын Ю., садовый мастер Шульц И., 1937 г., 1949 г., арх. Руднева О.И.	р. Монастырки наб., 1

некрополь:	р. Монастырки наб., 1, Коммунистическая Площадка
могила Аствацатурова М.И. (1877 - 1936), невропатолога	
могила Гинтера Л.Л. (1876 - 1932), теплофикатора	
могила Грекова И.И. (1867 - 1934), хирурга, 1930-е гг. (надгробие), ск. Крестовский И.В., арх. Тотес	
могила Ивашенцова Г.А. (1883 - 1933), врача - инфекциониста, 1934 г. (надгробие), ск. Шервуд Л.В.	
могила Марра Н.Я. (1864 - 1934), лингвиста и археолога	
могила Рахьи Э.А. (1885 - 1936), финского революционера	
могила Федорова С.П. (1869 - 1936), хирурга, 1958 г. (надгробие), ск. Вальцман Н.Ф., ск. Долиненко А.И., ск. Татарович В.И., ск. Ястребенецкий Г.Д.	
подпорная стена восточного двора, 1762 г.	р. Монастырки наб., 1
ризница, библиотека и архив, 1904 - 1910 гг., арх. Шишко Л.П.	р. Монастырки наб., 1-а (восточный двор)
сад главного двора, 1790-е гг.	р. Монастырки наб., 1
собор Троицкий с двумя соединительными флигелями, 1776 - 1790 гг., арх. Старов И.Е., ск. Шубин Ф.И.	р. Монастырки наб., 1
церковь Благовещения Пресвятой Богородицы с усыпальницей, 1717 - 1725 гг., арх. Трезини Д., 1764 - 1765 гг., арх. Расторгуев М.Д., арх. Росси И.Л. Здесь похоронен Суворов А.В. (1729 - 1800), полководец	р. Монастырки наб., 1
церковь Всех Скорбящих Радости (надвратная), 1784 - 1786 гг., арх. Старов И.Е.	Александра Невского пл., 1
церковь преподобного Исидора	р. Монастырки наб., 1

Пелусиота, 1890 - 1891 гг., арх.
Карпов Г.И., 1946 - 1947 гг.
(реконструкция)

церковь святого князя Феодора
Новгородского, 1741 - 1750 гг.,
арх. Трезини П.-А., 1755 - 1761
гг., арх. Расторгуев М.Д., арх.
Росси И.Л.

р. Монастырки наб., 1

Приложение №2

к Акту по результатам проведения государственной историко-культурной экспертизы проектной документации на проведение работ по сохранению объекта культурного наследия федерального значения «Кладбище Никольское», расположенного по адресу: г. Санкт-Петербург, Никольское кладбище, участок 1 (р. Монастырки наб., 1 - в соответствии с НПА), входящего в состав объекта культурного наследия федерального значения «Алекса́ндро-Невская Лавра», - «Проектная документация на проведение работ по приспособлению для современного использования объекта культурного наследия федерального значения «Кладбище Никольское», расположенного по адресу: г. Санкт-Петербург, Никольское кладбище, участок 1, входящего в состав объекта культурного наследия федерального значения «Алекса́ндро-Невская Лавра», в части устройства колумбарной стены на территории объекта культурного наследия», шифр 177-2022 , разработанной ООО «ЭНЕРГО АЛЪЯНС» в 2023 г., с целью определения соответствия проектной документации требованиям законодательства Российской Федерации в области государственной охраны объектов культурного наследия

Копия решения органа государственной власти об определении предмета охраны объекта культурного наследия



ПРАВИТЕЛЬСТВО САНКТ-ПЕТЕРБУРГА
КОМИТЕТ ПО ГОСУДАРСТВЕННОМУ КОНТРОЛЮ, ИСПОЛЬЗОВАНИЮ
И ОХРАНЕ ПАМЯТНИКОВ ИСТОРИИ И КУЛЬТУРЫ
РАСПОРЯЖЕНИЕ

окуд

08.04.2015

№ 10-151

**Об определении предмета охраны
объекта культурного наследия федерального значения
«Кладбище Никольское»**

1. Определить предмет охраны объекта культурного наследия федерального значения «Кладбище Никольское» (Санкт-Петербург, р. Монастырки наб., 1), входящего в состав объекта культурного наследия федерального значения «Александро-Невская лавра» (Санкт-Петербург, Александра Невского пл., 1, р. Монастырки наб., 1, 1-а, Чернорецкий пер., 2, 8, Лаврский пр., Невский просп., 177, 179-а, 190), согласно приложению к настоящему распоряжению.




2. Начальнику отдела государственного учета объектов культурного наследия КГИОП обеспечить размещение настоящего распоряжения в электронной форме в локальной компьютерной сети КГИОП.

3. Контроль за выполнением настоящего распоряжения остается за заместителем председателя КГИОП – начальником управления государственного учета объектов культурного наследия.

Заместитель председателя КГИОП –
начальник управления государственного
учета объектов культурного наследия

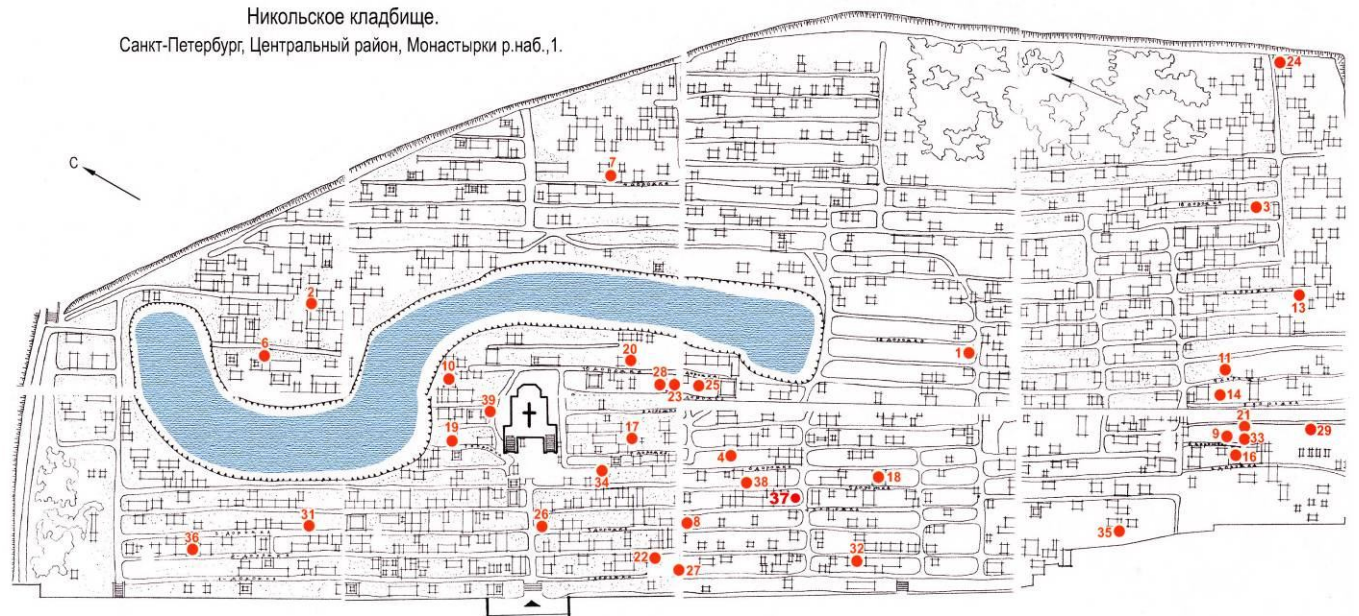
Г.Р. Аганова

Предмет охраны
объекта культурного наследия федерального значения
«Кладбище Никольское» (Санкт-Петербург, р. Монастырки наб., 1),
входящего в состав объекта культурного наследия федерального значения
«Александро-Невская лавра» (Александра Невского пл., 1, р. Монастырки наб., 1, 1-а,
Чернорецкий пер., 2, 8, Лаврский пр., Невский просп., 177, 179-а, 190)

№ пп	Видовая принадлежность предмета охраны	Предмет охраны	Фотофиксация
1	2	3	4
1.	Объемно-пространственное и планировочное решение территории:	<p>местоположение объекта культурного наследия в восточной части ансамбля Александро-Невской лавры;</p> <p>исторический вид использования территории – кладбище;</p> <p>историческое планировочное решение территории (основные сохранившиеся элементы планировки территории), вид материала дорожек (набивные на щебёночном основании);</p> <p>историческое местоположение входов на территорию кладбища;</p> <p>местоположение объектов культурного наследия находящихся на территории кладбища (могилы, церковь святителя Николая, ограда, ограда с воротами, пруд), исторических архитектурных и монументальных объектов (часовни, склепы, массивные надгробия), исторически сложившиеся визуальные связи между ними.</p>	  

Кладбище Никольское
р. Монастырки наб., 1

I. Кладбище, 1859-1860 гг., 1861 г., арх. Карпов Г.И.




№ пп	Видовая принадлежность предмета охраны	Предмет охраны	Фотофиксация
1	2	3	4
1.	Объемно-пространственное и планировочное решение территории:	<p>границы территории объекта культурного наследия;</p> <p>исторический вид использования территории объекта культурного наследия – кладбище;</p> <p>историческое планировочное решение (основные сохранившиеся элементы планировки территории);</p> <p>дорожки – историческое местоположение, конфигурация в плане, исторически сложившиеся визуальные связи планировочных элементов;</p>	

		<p>историческое местоположение входов на территорию кладбища;</p> <p>местоположение объектов культурного наследия(могилы, церковь святителя Николая, ограда, ограда с воротами, пруд), исторических архитектурных и монументальных объектов (часовни, склепы, массивные надгробия), исторически сложившиеся визуальные связи между ними.</p>	 
--	--	--	---

1. Могила Абрамовича В.М. (1887-1913), авиатора
5-й-участок, 12-я дорожка

№ пп	Видовая принадлежность предмета охраны	Предмет охраны	Фотофиксация
1	2	3	4
1.	Объемно-пространственное и архитектурно-художественное решение:	<p>историческое местоположение, габариты и конфигурация участка (семейное место);</p> <p>захоронения в границах участка;</p> <p>надгробие в виде каплицы из тёмного гранита, на постаменте, внутри гранитного поребрика;</p> <p>характер и содержание надгробной надписи.</p>	

2. Могила Батюшкова Ф.Д. (1857-1920), литературоведа
3-й-участок

№ пп	Видовая принадлежность предмета охраны	Предмет охраны	Фотофиксация
1	2	3	4
1.	Объемно-пространственное и архитектурно-художественное решение:	<p>историческое местоположение, габариты и конфигурация участка (семейное место);</p> <p>захоронения в границах участка;</p> <p>надгробие в виде стилизованного алтаря из мрамора, на гранитном поребрике;</p> <p>характер и содержание надгробной надписи.</p>	


**3. Могила Беллярмина Л.Г., (1859-1930), офтальмолога
8-й-участок**

№ пп	Видовая принадлежность предмета охраны	Предмет охраны	Фотофиксация
1	2	3	4
1.	Объемно-пространственное и архитектурно-художественное решение:	<p>историческое местоположение, габариты и конфигурация участка (семейное место);</p> <p>надгробие в виде креста с фигурным основанием из серого гранита, на прямоугольном в плане ступенчатом пьедестале, внутри семейного захоронения, с поребриком и оградой;</p> <p>ограда – вид материала и техника исполнения (металл, ковка), исторический рисунок;</p> <p>характер и содержание надгробной надписи.</p>	

**4. Могила Бранденбурга Н.Е. (1839-1903), военного историка, археолога
5-й участок, 6-я дорожка**

№ пп	Видовая принадлежность предмета охраны	Предмет охраны	Фотофиксация
1	2	3	4
1.	Объемно-пространственное и архитектурно-художественное решение:	<p>историческое местоположение, габариты и конфигурация участка;</p> <p>захоронения в границах участка;</p> <p>надгробие в виде стелы из розового гранита на фигурном пьедестале из чёрного гранита (первоначальное навершие стелы и подиум утрачены);</p> <p>характер и содержание надгробной надписи.</p>	

**6. Могила Бутакова Г.И. (1820-1882), адмирала, 1880-е гг. (надгробие), ск. Чижов М.А.
3-й-участок**

№ пп	Видовая принадлежность предмета охраны	Предмет охраны	Фотофиксация
1	2	3	4
1.	Объемно-пространственное и архитектурно-художественное решение:	<p>историческое местоположение, габариты и конфигурация участка (семейное место);</p> <p>захоронения в границах участка;</p>	

		<p>надгробие в виде мраморной стелы на ступенчатом пьедестале, декорированном скульптурными изображениями, на основании из розового гранита, внутри семейного захоронения, массивного гранитного поребрика с металлическим ограждением из цепей, закреплённых на массивных корабельных кнехтах;</p> <p>характер и содержание надгробной надписи.</p>	
--	--	--	--

7. Могила Бычкова А.Ф. (1818-1899), археографа, кон. XIX в. (надгробие)
6-й участок, 4-я дорожка

№ пп	Видовая принадлежность предмета охраны	Предмет охраны	Фотофиксация
1	2	3	4
1.	Объемно-пространственное и архитектурно-художественное решение:	<p>исторические местоположение, габариты и конфигурация участка (семейное место);</p> <p>надгробие в виде креста с фигурным основанием из чёрного гранита, на прямоугольном в плане ступенчатом пьедестале, внутри семейного захоронения, с поребриком и оградой;</p> <p>ограда – вид материала и техника исполнения (металл, ковка), исторический рисунок (диагональная сетка);</p> <p>характер и содержание надгробной надписи.</p>	

8. Могила Величко К.И. (1856-1927), военного инженера
4-й участок, 3-я дорожка

№ пп	Видовая принадлежность предмета охраны	Предмет охраны	Фотофиксация
1	2	3	4
1.	Объемно-пространственное и архитектурно-художественное решение:	<p>исторические местоположение, габариты и конфигурация участка (семейное место);</p> <p>надгробие в виде стелы рваного камня из серого гранита, на прямоугольном в плане ступенчатом основании, внутри семейного захоронения, с поребриком и оградой;</p> <p>ограда – вид материала и техника исполнения (металл, ковка), исторический рисунок (диагональная сетка);</p> <p>характер и содержание надгробной надписи.</p>	


9. Могила Воейкова А.И. (1842-1916), климатолога и географа
7-й участок, 6-я дорожка

№ пп	Видовая принадлежность предмета охраны	Предмет охраны	Фотофиксация
1	2	3	4
1.	Объемно-пространственное и архитектурно-художественное решение:	<p>историческое местоположение, габариты и конфигурация участка;</p> <p>захоронения в границах участка;</p> <p>надгробие в виде прямоугольной стелы из тёмно-серого гранита на прямоугольных опорах, с цветником и поребриком;</p> <p>характер и содержание надгробной надписи.</p>	

10. Могила Вяльцевой А.Д. (1871-1913), певицы, 1915 г. (надгробие), арх. Ильин Л.А., ск. Судьбинин С.Н.
2-й участок, 10-я дорожка

№ пп	Видовая принадлежность предмета охраны	Предмет охраны	Фотофиксация
1	2	3	4
1.	Объемно-пространственное и архитектурно-художественное решение:	<p>надгробие в виде склепа-часовни, на гранитном подиуме;</p> <p>архитектурно-художественное решение объекта культурного наследия в псевдорусском стиле, характерном для начала XX века, включая оформление углов часовни резными полуколоннами в византийском стиле, оформление трёхчастных окон импостами с резными полуколоннами и криволинейным сандриком, килевидное покрытие кровли, главку с крестом на барабане с аркатурным пояском;</p> <p>исторический рисунок рельефных изображений, характер и содержание надгробных надписей.</p>	 


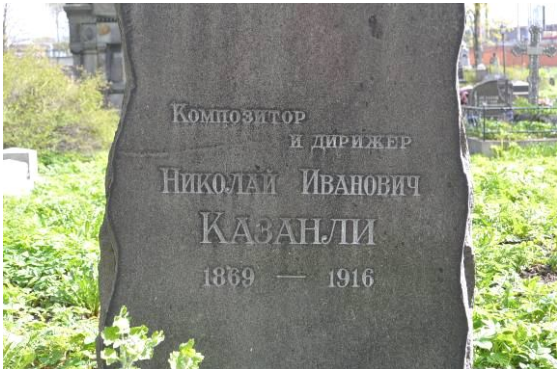
11. Могила Голицина Б.Б. (1862-1916), геофизика, сейсмолога
7-й участок, 9-я дорожка

№ пп	Видовая принадлежность предмета охраны	Предмет охраны	Фотофиксация
1	2	3	4
1.	Объемно-пространственное и архитектурно-художественное решение:	<p>исторические местоположение, габариты и конфигурация участка (семейное место);</p> <p>надгробие в виде креста с фигурным основанием из сероого гранита, на прямоугольном в плане ступенчатом пьедестале, внутри семейного захоронения, с поребриком;</p> <p>характер и содержание надгробной надписи.</p>	

13. Могила Ирецкой Н.А. (1845-1922), певицы и педагога
7-й участок, 13-я дорожка

№ пп	Видовая принадлежность предмета охраны	Предмет охраны	Фотофиксация
1	2	3	4
1.	Объемно-пространственное и архитектурно-художественное решение:	<p>исторические местоположение, габариты и конфигурация участка (семейное место);</p> <p>надгробие в виде креста с фигурным основанием из сероого гранита (навершие утрачено), на прямоугольном в плане основании, внутри семейного захоронения, с поребриком;</p> <p>характер и содержание надгробной надписи..</p>	

14. Могила Казанли Н.И. (1869-1916), композитора и дирижера
7-й участок, 9-я дорожка

№ пп	Видовая принадлежность предмета охраны	Предмет охраны	Фотофиксация
1	2	3	4
1.	Объемно-пространственное и архитектурно-художественное решение:	<p>историческое местоположение, габариты и конфигурация участка;</p> <p>захоронения в границах участка;</p> <p>надгробие в виде стелы рваного камня из тёмно-серого гранита, с цветником и поребриком;</p> <p>характер и содержание надгробной надписи.</p>	 

16. Могила Ковалевского М.М. (1851-1916), этнографа и социолога
7-й участок, 6-я дорожка

№ пп	Видовая принадлежность предмета охраны	Предмет охраны	Фотофиксация
1	2	3	4
1.	Объемно-пространственное и архитектурно-художественное решение:	<p>историческое местоположение, габариты и конфигурация участка (семейное место);</p> <p>захоронения в границах участка;</p> <p>надгробие в виде стелы рваного камня из розового гранита, с цветником и поребриком;</p> <p>характер и содержание надгробной надписи.</p>	 

17. Могила Кокшарова Н.И. (1818-1893), минералога
5-й участок, 7-я дорожка

№ пп	Видовая принадлежность предмета охраны	Предмет охраны	Фотофиксация
1	2	3	4
1.	Объемно-пространственное и архитектурно-художественное решение:	<p>историческое местоположение, габариты и конфигурация участка (семейное место);</p> <p>захоронения в границах территории участка;</p> <p>художественное решение надгробия - крест на пьедестале в виде голгофы, из серого гранита, внутри гранитного поребрика с оградой;</p> <p>ограда – вид материала и техника исполнения (металл, ковка), рисунок (исторический);</p> <p>характер и содержание надгробной надписи.</p>	 

18. Могила Кондратенко Р.И. (1857-1904), генерала, героя обороны Порт-Артура
5-й участок, 5-я дорожка

№ пп	Видовая принадлежность предмета охраны	Предмет охраны	Фотофиксация
1	2	3	4
1.	Объемно-пространственное и архитектурно-художественное решение:	<p>историческое местоположение, габариты и конфигурация участка (семейное место);</p> <p>захоронения в границах территории участка;</p> <p>художественное решение надгробия – колонна из серого гранита с навершием в виде венка с крестом, на ступенчатом пьедестале, внутри гранитного поребрика с оградой;</p> <p>ограда – вид материала и техника исполнения (металл, ковка), рисунок (исторический);</p> <p>характер и содержание надгробной надписи.</p>	 


19. Могила Коржинского С.И. (1861-1900), ботаника

2-й участок, 7-я дорожка

№ пп	Видовая принадлежность предмета охраны	Предмет охраны	Фотофиксация
1	2	3	4
1.	Объемно-пространственное и архитектурно-художественное решение:	<p>историческое местоположение, габариты и конфигурация участка (семейное место);</p> <p>надгробие в виде креста из серого гранита с фигурным основанием (навершие утрачено), на прямоугольном в плане пьедестале, внутри семейного захоронения, с поребриком;</p> <p>характер и содержание надгробной надписи.</p>	

20. Могила Костычева П.А. (1845-1895), почвовед


5-й участок, 10-я дорожка

№ пп	Видовая принадлежность предмета охраны	Предмет охраны	Фотофиксация
1	2	3	4
1.	Объемно-пространственное и архитектурно-художественное решение:	<p>историческое местоположение, габариты и конфигурация участка (семейное место);</p> <p>захоронения в границах участка;</p> <p>надгробие в виде стелы рваного камня на постаменте, внутри семейного захоронения, в виде массивного гранитного поребрика с металлическим ограждением из цепей, закреплённых на массивных гранитных пилонах;</p> <p>характер и содержание надгробной надписи.</p>	 

21. Могила Котляревского Н.А. (1863-1925), литературоведа
7-й участок, 6-я дорожка

№ пп	Видовая принадлежность предмета охраны	Предмет охраны	Фотофиксация
1	2	3	4
1.	Объемно-пространственное и архитектурно-художественное решение:	<p>историческое местоположение, габариты и конфигурация участка (семейное место);</p> <p>захоронения в границах участка;</p> <p>надгробие в виде стелы рваного камня с рельефным крестом, на постаменте, внутри семейного захоронения, с массивным гранитным поребриком и угловыми тумбами;</p> <p>характер и содержание надгробной надписи.</p>	



22. Могила Кояловича М.О. (1828-1891), историка
4-й участок, 1-я дорожка

№ пп	Видовая принадлежность предмета охраны	Предмет охраны	Фотофиксация
1	2	3	4
1.	Объемно-пространственное и архитектурно-художественное решение:	<p>историческое местоположение, габариты и конфигурация участка (семейное место);</p> <p>захоронения в границах участка;</p> <p>надгробие в виде каплицы из темного гранита, увенчанной крестом, на ступенчатом пьедестале из розового гранита, внутри гранитного поребрика с оградой;</p> <p>ограда – вид материала и техника исполнения (металл, ковка), рисунок (исторический);</p> <p>характер и содержание надгробной надписи.</p>	


23. Могила Малоземовой С.А. (1845-1908), пианистки и педагога
5-й участок, 10-я дорожка

№ пп	Видовая принадлежность предмета охраны	Предмет охраны	Фотофиксация
1	2	3	4
1.	Объемно-пространственное и архитектурно-художественное решение:	<p>историческое местоположение, габариты и конфигурация участка;</p> <p>захоронения в границах участка;</p> <p>надгробие в виде стелы бетонной раковины;</p> <p>характер и содержание надгробной надписи.</p>	 

24. Могила Мациевича Л.М. (1877-1910), инженера и авиатора, 1912 г. (надгробие), арх. Фомин И.А.
8-й участок

№ пп	Видовая принадлежность предмета охраны	Предмет охраны	Фотофиксация
1	2	3	4
1.	Объемно-пространственное и архитектурно-художественное решение:	<p>историческое местоположение, габариты и конфигурация участка;</p> <p>захоронения в границах участка;</p> <p>надгробие в виде колонны красного гранита на гранитной площадке с барельефом на русте в нижней части фуста колонны и навершием в виде траурной урны;</p> <p>характер и содержание надгробной надписи.</p>	 



**25. Могила Микешина М.О. (1835-1896), художника, нач. XX в. (надгробие), ск. Микешин Б.М.
5-й участок, 10-я дорожка**

№ пп	Видовая принадлежность предмета охраны	Предмет охраны	Фотофиксация
1	2	3	4
1.	Объемно-пространственное и архитектурно-художественное решение:	<p>историческое местоположение, габариты и конфигурация участка (семейное место);</p> <p>захоронения в границах участка;</p> <p>надгробие в виде античной сени из серого гранита с фронтоном, декорированным акротериями, на гранитном подиуме со ступенями и массивными гранитными угловыми тумбами;</p> <p>характер и содержание надгробной надписи.</p>	 

**26. Могила Николаева А.П. (1860-1919), военного деятеля
4-й участок, 3-я дорожка**

№ пп	Видовая принадлежность предмета охраны	Предмет охраны	Фотофиксация
1	2	3	4
1.	Объемно-пространственное и архитектурно-художественное решение:	<p>историческое местоположение, габариты и конфигурация участка (семейное место);</p> <p>захоронения в границах участка;</p> <p>надгробие в виде обелиска из темного гранита, увенчанной крестом, на ступенчатом пьедестале, внутри гранитного поребрика с оградой;</p> <p>ограда – вид материала и техника исполнения (металл, ковка), рисунок (исторический);</p> <p>характер и содержание надгробной надписи.</p>	 

27. Могила Обухова П.М. (1820-1869), металлурга
4-й участок, 1-я дорожка

№ пп	Видовая принадлежность предмета охраны	Предмет охраны	Фотофиксация
1	2	3	4
1.	Объемно-пространственное и архитектурно-художественное решение:	<p>историческое местоположение, габариты и конфигурация участка (семейное место);</p> <p>захоронения в границах участка;</p> <p>надгробие в виде каплицы из мрамора, увенчанной крестом, на ступенчатом пьедестале из тёмного гранита, внутри гранитного поребрика с оградой;</p> <p>ограда – вид материала и техника исполнения (металл, ковка), рисунок (исторический);</p> <p>характер и содержание надгробной надписи.</p>	 

28. Могила Пестича Ф.В. (1821-1894), ученого-артиллериста
5-й участок, 10-я дорожка

№ пп	Видовая принадлежность предмета охраны	Предмет охраны	Фотофиксация
1	2	3	4
1.	Объемно-пространственное и архитектурно-художественное решение:	<p>историческое местоположение, габариты и конфигурация участка (семейное место);</p> <p>захоронения в границах участка;</p> <p>надгробие в виде стелы-креста из тёмного гранита, увенчанной крестом, на ступенчатом пьедестале из тёмного гранита, внутри гранитного поребрика с оградой;</p> <p>ограда – вид материала и техника исполнения (металл, ковка), рисунок (исторический);</p> <p>характер и содержание надгробной надписи.</p>	 

29. Могила Пешковой-Толиверовой А.Н. (1842-1920), писательницы
7-й участок, 6-я дорожка

№ пп	Видовая принадлежность предмета охраны	Предмет охраны	Фотофиксация
1	2	3	4
1.	Объемно-пространственное и архитектурно-художественное решение:	<p>историческое местоположение, габариты и конфигурация участка;</p> <p>захоронения в границах территории участка;</p> <p>надгробие в виде раковины внутри ограды;</p> <p>вид материала ограды (металл);</p> <p>характер и содержание надгробной надписи.</p>	

31. Могила Преснякова А.Е. (1870-1929), историка, 1931 г. (надгробие), ск. Манизер М.Г.
2-й участок, 3-я дорожка

№ пп	Видовая принадлежность предмета охраны	Предмет охраны	Фотофиксация
1	2	3	4
1.	Объемно-пространственное и архитектурно-художественное решение:	<p>историческое местоположение, габариты и конфигурация участка;</p> <p>захоронения в границах территории участка;</p> <p>надгробие в виде стелы сложной конфигурации из гранита с портретным рельефом на лицевой поверхности, на ступенчатом основании с цветником;</p> <p>характер и содержание надгробной надписи.</p>	 

32. Могила Советова А.В. (1826-1901), ученого-агронома
4-й участок, 1-я дорожка

№ пп	Видовая принадлежность предмета охраны	Предмет охраны	Фотофиксация
1	2	3	4
1.	Объемно-пространственное и архитектурно-художественное решение:	<p>историческое местоположение, габариты и конфигурация участка (семейное место);</p> <p>захоронения в границах участка;</p> <p>надгробие в виде памятной доски на постаменте, внутри семейного захоронения, с массивным гранитным поребриком и оградой;</p> <p>ограда – вид материала и техника исполнения (металл,ковка), исторический рисунок (диагональная сетка);</p> <p>характер и содержание надгробной надписи.</p>	 



33. Могила Соловьева Н.Ф. (1846-1916), композитора и педагога
7-й участок, 6-я дорожка

№ пп	Видовая принадлежность предмета охраны	Предмет охраны	Фотофиксация
1	2	3	4
1.	Объемно-пространственное и архитектурно-художественное решение:	<p>историческое местоположение, габариты и конфигурация участка;</p> <p>захоронения в границах территории участка;</p> <p>надгробие в виде раковины с крестом;</p> <p>характер и содержание надгробной надписи.</p>	

34. Могила Тураева Б.А. (1868-1920), востоковеда
5-й участок, 7-я дорожка

№ пп	Видовая принадлежность предмета охраны	Предмет охраны	Фотофиксация
1	2	3	4
1.	Объемно-пространственное и архитектурно-художественное решение:	<p>историческое местоположение, габариты и конфигурация участка (семейное место);</p> <p>захоронения в границах участка;</p> <p>надгробие в виде гранитной плиты установленной внутри семейного захоронения у подножия гранитной глыбы с крестом могилы Нейяр А.Н., внутри гранитного поребрика с оградой;</p> <p>ограда – вид материала и техника исполнения (металл, ковка), рисунок (исторический);</p> <p>характер и содержание надгробной надписи.</p>	

35. Могила Уточкина С.И. (1876-1916), летчика
7-й участок

№ пп	Видовая принадлежность предмета охраны	Предмет охраны	Фотофиксация
1	2	3	4
1.	Объемно-пространственное и архитектурно-художественное решение:	<p>историческое местоположение, габариты и конфигурация участка (семейное место);</p> <p>захоронения в границах участка;</p> <p>надгробие в виде обелиска из темного гранита (навершие утрачено), внутри гранитного поребрика с оградой;</p> <p>ограда – вид материала и техника исполнения (металл, ковка), рисунок (исторический);</p> <p>характер и содержание надгробной надписи.</p>	 

36. Могила Ходнева А.И. (1818-1883), биохимика
2-й участок, 5-я дорожка

№ пп	Видовая принадлежность предмета охраны	Предмет охраны	Фотофиксация
1	2	3	4
1.	Объемно-пространственное и архитектурно-художественное решение:	<p>историческое местоположение, габариты и конфигурация участка;</p> <p>захоронения в границах территории участка;</p> <p>надгробие в виде раковины внутри поребрика;</p> <p>вид материала ограды (металл);</p> <p>характер и содержание надгробной надписи.</p>	


37. Могила Чиколева В.Н. (1845-1898), электротехника
4-й участок, 4-я дорожка

№ пп	Видовая принадлежность предмета охраны	Предмет охраны	Фотофиксация
1	2	3	4
1.	Объемно-пространственное и архитектурно-художественное решение:	<p>исторические местоположение, габариты и конфигурация участка (семейное место);</p> <p>надгробие в виде креста с фигурным основанием из чёрного гранита, на прямоугольном в плане ступенчатом пьедестале, внутри семейного захоронения, с поребриком и оградой;</p> <p>ограда – вид материала и техника исполнения (металл, ковка), исторический рисунок;</p> <p>характер и содержание надгробной надписи.</p>	





**38. Могила Шубинского С.Н. (1834-1913), историка и издателя, 1915 г.
(надгробие), ск. Гинцбург И.Я., арх. Киселис Ю.
7-й участок, 6-я дорожка**

№ пп	Видовая принадлежность предмета охраны	Предмет охраны	Фотофиксация
1	2	3	4
1.	Объемно-пространственное и архитектурно-художественное решение:	<p>исторические местоположение, габариты и конфигурация участка (семейное место);</p> <p>надгробие в виде фигурного основания из чёрного гранита (навершие утрачено), на прямоугольном в плане ступенчатом пьедестале с примыкающей к нему надгробной плитой, внутри семейного захоронения, с поребриком и оградой;</p> <p>ограда – вид материала и техника исполнения (металл, ковка), исторический рисунок;</p> <p>характер и содержание надгробной надписи.</p>	


**39. могила Щеголева П.Е. (1877-1931), историка и литературоведа
2-й участок, у северного фасада храма**

№ пп	Видовая принадлежность предмета охраны	Предмет охраны	Фотофиксация
1	2	3	4
1.	Объемно-пространственное и архитектурно-художественное решение:	<p>историческое местоположение, габариты и конфигурация участка;</p> <p>захоронения в границах участка;</p> <p>надгробие в виде фуста колонны из серого гранита на ступенчатом основании (навершие утрачено), с цветником внутри поребрика;</p> <p>характер и содержание надгробной надписи.</p>	

II. Церковь святителя Николая, 1868-1871 гг., арх. Карпов Г.И.
г. Санкт-Петербург, набережная реки Монойстрыки, дом 1, литера Б
(Монойстрыки р. наб., 1)

№ пп	Видовая принадлежность предмета охраны	Предмет охраны	Фотофиксация
1	2	3	4
1.	Объемно-пространственное решение:	<p>исторические габариты и конфигурация одноглавого здания церкви на подклете, прямоугольного в плане (четверик со срезанными углами), с куполом на низком глухом барабане, пониженным пятигранным объемом апсиды и притвором с двумя высокими крыльцами;</p> <p>купол – исторические габариты, конфигурация (луковичный, с крестом и яблоком), материал окрытия (металл), высотные отметки;</p> <p>крыши – исторические габариты, конфигурация (дугобразная,* двускатные), (металл), высотные отметки;</p>	   

* исторический вид дугообразной крыши притвора, с крестами на кокошниках (фрагмент изображения из фотографического альбома «Алекса́ндро-Невская лавра в С. Петербу́рге», 1874);




исторический вид апсиды церкви святителя Николая, фрагмент изображения из фотографического альбома «Алекса́ндро-Невская лавра в С. Петербу́рге», 1874;





2.	<p>Конструктивная система:</p>	<p>исторические наружные и внутренние капитальные стены (кирпичные);</p> <p>сводчатые кирпичные перекрытия, в том числе:</p> <p>купол на парусах;</p> <p>крестовый свод притвора;</p> <p>бочарный свод подвального зала под основным объемом церкви;</p> <p>крестовый с распалубками свод подвального помещения под алтарем;</p>	    
----	--------------------------------	--	---

крестовые своды на подпружных арках подвального коридора под притвором;



крестовые своды подвальных боковых помещений под лестничными площадками высоких крылец;




		<p>конфигурация и габариты сводов;</p> <p>исторические отметки междуэтажных перекрытий;</p>	
3.	Объемно-планировочное решение:	историческое объемно-планировочное решение;	
4.	Архитектурно-художественное решение фасадов:	<p>архитектурно-художественное решение фасадов по проекту архитектора Г.И. Карпова в стиле эклектика;</p> <p>материал и характер отделки фасада – оштукатуренные кирпичные стены, ярусное сочетание руста, профилированных тяг, наличников, лопаток, пилястр, полуколонн, глухих проемов, архивольтов и антаблемента с аттиком, исторический колер*;</p> <p>* по результатам научных исследований;</p>	


цоколь – облицовка гранитными плитами;

южное и северное крыльцо – материал (гранит, кирпич), исторические габариты (по результатам обмеров), конфигурация (четвертьоборотный лестничный гранитный марш, кирпичные оштукатуренные парапеты с металлическим покрытием), декор (профилированные тяги);

исторические дверные проемы – габариты, конфигурация (двухарочные с гирькой в центре, с полуциркульным завершением), местоположение (притвор, цокольный этаж – западный и южный фасады);



исторические оконные проемы – габариты, конфигурация (сквозные люкарны, проемы с полуциркульным завершением, сдвоенные, прямоугольные), рисунок расстекловки (по результатам обследования), местоположение (притвор, северный и южный фасады, апсида – цокольный этаж и основной объем);



декорированный прямоугольным рустом цокольный этаж с профилированным карнизом, профилированные наличники дверных проемов в цоколе южного и западного фасадов;

оформление углов основного объема здания раскрепованными пилястрами, в виде сдвоенных полуколонн (в ярусе антаблемента и горизонтальной профилированной тяги) на широких пьедесталах с контррельефами православного шестиконечного креста (в нижнем ярусе);

заполнение срезованных углов прямоугольными филенками (верхний ярус) с ромбовидными нишами* (нижний ярус);



* первоначально, с вписанными в них греческими крестами (см. фотографию церкви святителя Николая 1874 года);



оформление сдвоенных оконных проемов в северном и южном фасадах профилированными архивольтами с килевидным завершением, пилястрами и полуколонками;

профилированные архивольты, килевидные завершения порталов и наличника оконного проема в притворе;

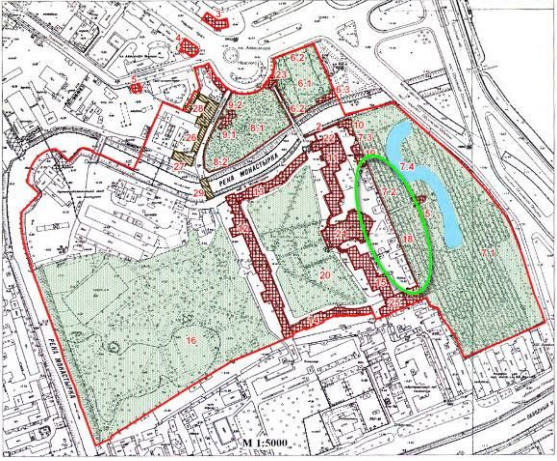



оформление оконных проемов в апсиде килевидными кокошниками;

аттик с поясом полуциркульных филенок,* раскрепованный карниз в виде антаблемента (выносной профилированный карниз, фриз из дентикул, профилированный архитрав);



		<p>* исторически – с поясом кокошников (см. фотографию церкви святителя Николая 1874 года);</p> <p>церковь святителя Николая, изображение из фотографического альбома «Алекса́ндро-Невская лавра в С. Петербурге» (1874)</p>	
5.	<p>Декоративно-художественное оформление интерьеров, предметы декоративно-прикладного искусства:</p>	<p>историческое декоративно-художественное решение интерьера церкви, в том числе:</p> <p>живописное оформление купола и архивольтов – живопись темперно-клеевая по штукатурке, гризайль, орнаментальная на архивольтах и в виде кессонов с розетками в куполе, XIX в.;</p> <p>живописное оформление парусов – масло по штукатурке, полихромная, фигуративная живопись, с изображением евангелистов, XIX в.;</p>	

III. Ограда, 2-я пол. XIX в.
р.Монастырки наб., 1, со стороны восточного двора

№ пп	Видовая принадлежность предмета охраны	Предмет охраны	Фотофиксация
1	2	3	4
1.	Объемно-пространственное решение:	<p>историческое местоположение. габариты и конфигурация, протяжённой в плане ограды с двумя воротными проходами;</p> <p>окрытие - исторические габариты, конфигурация (двускатная);</p> <p>вид материала окрытия (металл).</p>	 
2.	Конструктивная система ограды:	<p>историческая кирпичная стена на подпорной стенке;</p> <p>исторические отметки цоколя.</p>	
3.	Архитектурно-художественное решение фасадов:	<p>вид материала и характер отделки подпорной стенки (со стороны кладбища) – гладкая штукатурка;</p> <p>вид материала и характер отделки цоколя (со стороны лавры) – известняк;</p> <p>историческое архитектурно-художественное решение ограды в стиле эклектики с элементами классицизма, характерное для архитектуры второй половины XIX в., стилистически соответствующее</p>	

архитектурно-художественному решению фасадов прилегающих корпусов лавры;

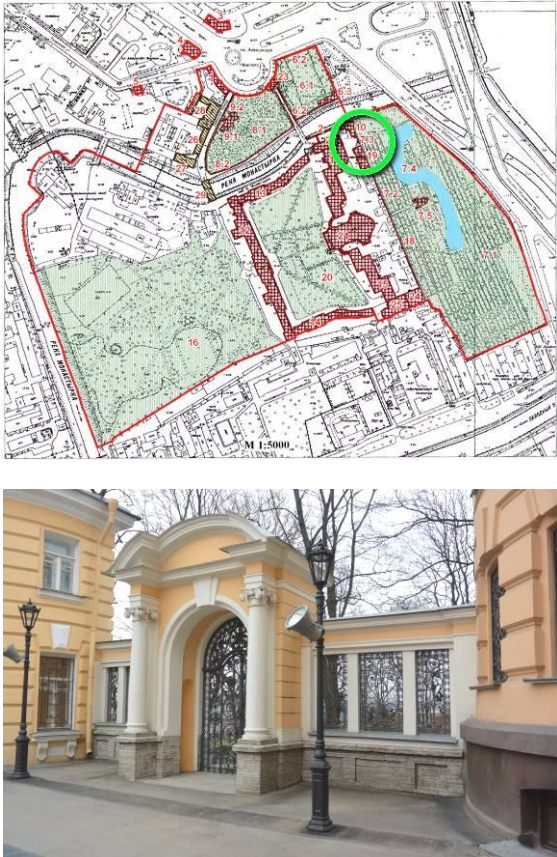
вид материала и характер отделки внешних поверхностей ограды – гладкая штукатурка с прямоугольными пилястрами (со стороны кладбища), рустованными пилястрами (со стороны лавры), нишами, горизонтальными штукатурными тягами и венчающим штукатурным профилированным карнизом – исторические габариты и конфигурация;





историческое оформление центрального входа на кладбище в виде арочного портала, декорированных рустованными колоннами, аттиком, плоскими арочными нишами, лестницей из натурального камня с массивными ступенчатыми парапетами – историческое местоположение по главной оси «Церкви святителя Николая», исторические габариты, конфигурация и профили сечений;



		<p>историческое оформление входа на кладбище в виде арочного портала, декорированного двускатным фронтоном с фризом и машикулями, лестницей из натурального камня с массивными ступенчатыми парапетами – историческое местоположение в южной части ограды, исторические габариты, конфигурация и профили сечений.</p>	
--	--	---	--

IV. Ограда с воротами, 1900-е гг.
р.Монастырки наб., 1-а, восточный двор

№ пп	Видовая принадлежность предмета охраны	Предмет охраны	Фотофиксация
1	2	3	4
1.	Объемно-пространственное решение:	<p>историческое местоположение ограды между двумя корпусами лавры («Контора кладбищенская и архиерейская гостиница», «Ризница, библиотека и архив») с воротным порталом и решётками в проёмах;</p> <p>открытие - исторические габариты, конфигурация (двускатная, криволинейная);</p> <p>вид материала покрытия (металл).</p>	




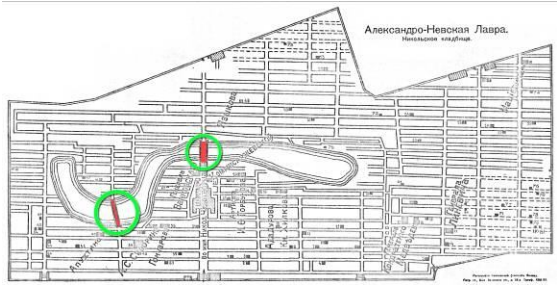
2.	Конструктивная система ограды:	<p>историческая кирпичная стена с порталом, проёмами решёток на цоколе и подпорной стенке;</p> <p>исторические отметки цоколя.</p>	
3.	Архитектурно-художественное решение ограды:	<p>историческое архитектурно-художественное решение внешнего вида ограды в стиле эклектики с элементами классицизма и барокко, характерное для архитектуры начала XX в., стилистически соответствующее архитектурно-художественному решению фасадов прилегающих корпусов лавры;</p> <p>вид материала и характер отделки подпорной стенки (со стороны кладбища)– известняк;</p> <p>вид материала и характер отделки подпорной стенки цоколя (со стороны лавры) – известняк;</p> <p>историческое оформление проёмов ограды прямоугольными в плане импостами, на цоколе с прямоугольными нишами и общим антаблементом - исторические габариты, конфигурация и профили сечений;</p> <p>историческое оформление входа ограды в виде арочного портала, декорированного колоннами, штукатурным наличником с замковым камнем, с венчающим лучковым раскрепованным фронтоном - историческое местоположение в центре ограды, исторические габариты, конфигурация и профили сечений;</p>	   

лестница из натурального камня с массивными ступенчатыми парапетами (со стороны кладбища) – историческое местоположение по центральной оси ограды - исторические габариты, конфигурация и профили сечений;

ворота арочного портала с фрамугой и решётки проёмов ограды - исторические габариты, конфигурация, рисунок и профили сечений, вид материала и техника исполнения (металл, ковка).



V. Пруд, 1859-1860 гг.

№ пп.	Виды предметов охраны	Элементы предметов охраны	Фотографии
1	2	3	4
1.	<p>Объемно-пространственное и планировочное решение:</p>	<p>историческое местоположение в северной части кладбища;</p> <p>историческая конфигурация и профили оформления береговых откосов;</p> <p>исторические мосты (два):</p> <ul style="list-style-type: none"> - мост у церкви святителя Николая – историческое местоположение (с восточной стороны храма по центральной оси), габариты и конфигурация(исторические); - мост севернее церкви святителя Николая (утрачен) – местоположение, габариты и конфигурация (исторические); 	   

--	--	--



Приложение №3

к Акту по результатам проведения государственной историко-культурной экспертизы проектной документации на проведение работ по сохранению объекта культурного наследия федерального значения «Кладбище Никольское», расположенного по адресу: г. Санкт-Петербург, Никольское кладбище, участок 1 (р. Монастырки наб., 1 - в соответствии с НПА), входящего в состав объекта культурного наследия федерального значения «Алекса́ндро-Невская Лавра», - «Проектная документация на проведение работ по приспособлению для современного использования объекта культурного наследия федерального значения «Кладбище Никольское», расположенного по адресу: г. Санкт-Петербург, Никольское кладбище, участок 1, входящего в состав объекта культурного наследия федерального значения «Алекса́ндро-Невская Лавра», в части устройства колумбарной стены на территории объекта культурного наследия», шифр 177-2022 , разработанной ООО «ЭНЕРГО АЛЪЯНС» в 2023 г., с целью определения соответствия проектной документации требованиям законодательства Российской Федерации в области государственной охраны объектов культурного наследия

Копия решения органа государственной власти об утверждении границ территории объекта культурного наследия



ПРАВИТЕЛЬСТВО САНКТ-ПЕТЕРБУРГА
КОМИТЕТ ПО ГОСУДАРСТВЕННОМУ КОНТРОЛЮ, ИСПОЛЬЗОВАНИЮ
И ОХРАНЕ ПАМЯТНИКОВ ИСТОРИИ И КУЛЬТУРЫ
РАСПОРЯЖЕНИЕ

окуд

24 НОЯ 2016

№ 10-747

**Об утверждении границ и режима использования территории
объекта культурного наследия федерального значения
«Алекса́ндро-Невская лавра»**

1. Утвердить границы и режим использования территории объекта культурного наследия федерального значения «Алекса́ндро-Невская лавра», расположенного по адресу: Санкт-Петербург, Невский проспект, дом 190, литера А, Невский проспект, дом 177, литера А, Чернорецкий переулок, дом 8, литера А, Невский проспект, дом 179, литера Б, площадь Александра Невского, дом 1, литера А, литера Ж, литера Г, набережная реки Мо́настырки, дом 1, литера А, литера Б, литера В, литера Г, литера Д, литера Ч, литера Щ, (Санкт-Петербург, Александра Невского пл., 1, р. Мо́настырки наб., 1, 1-а, Чернорецкий пер., 2, 8, Лаврский пр., Невский просп., 177, 179-а, 190), согласно приложению к настоящему распоряжению.

2. Начальнику отдела государственного учета объектов культурного наследия обеспечить размещение настоящего распоряжения в электронной форме в локальной компьютерной сети КГИОП.

3. Начальнику Управления популяризации и информационно-аналитического обеспечения охраны объектов культурного наследия обеспечить внесение соответствующих изменений в геоинформационную базу данных по объектам культурного наследия, границам и режимам зон охраны на территории Санкт-Петербурга.

4. Контроль за выполнением распоряжения остается за заместителем председателя КГИОП - начальником Управления государственного учета объектов культурного наследия.

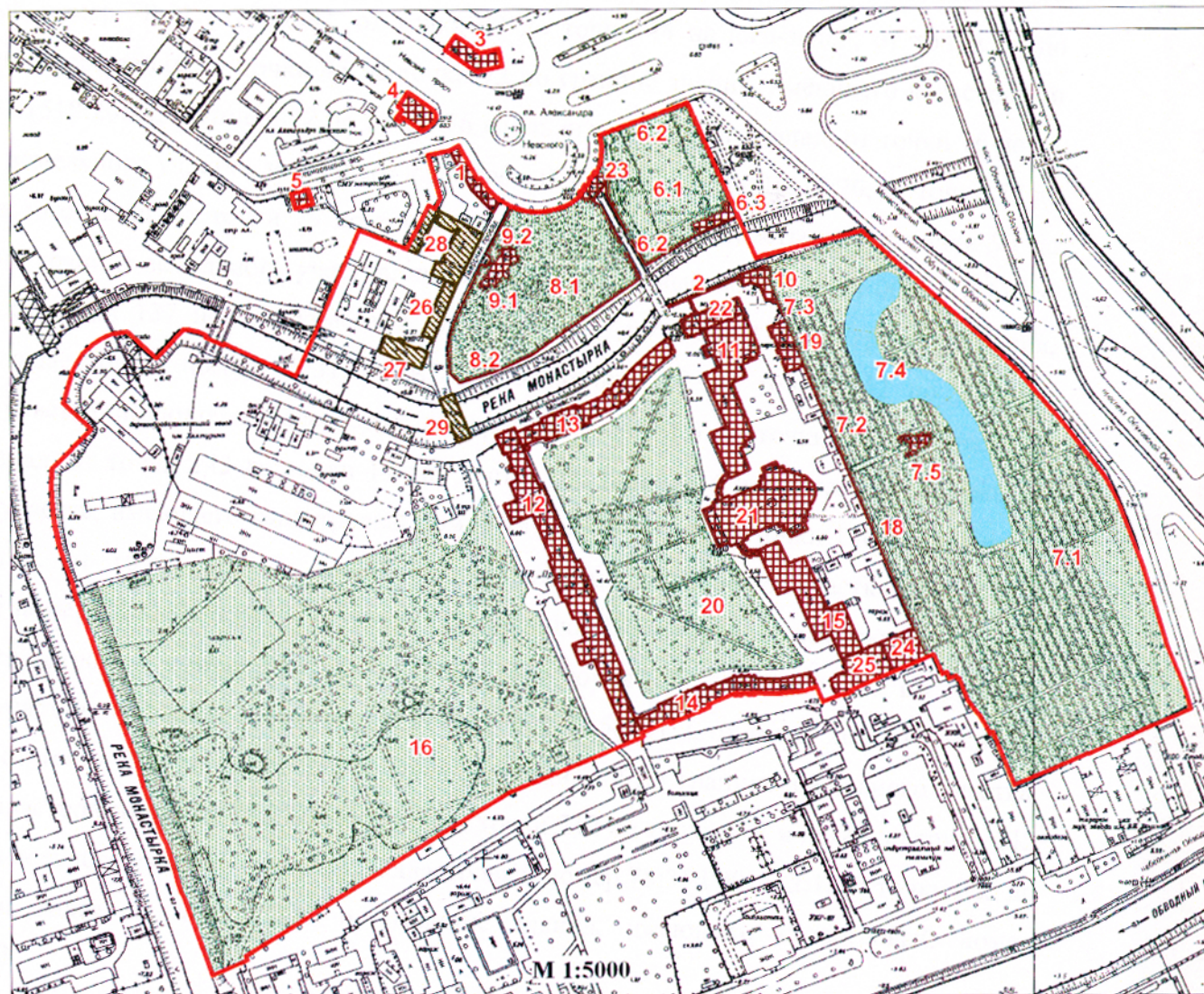
Заместитель председателя КГИОП -
начальник Управления государственного учета
объектов культурного наследия

Г. Р. Аганова

План границ территории объекта культурного наследия федерального значения
«Алекса́ндро-Невская ла́вра»

Санкт-Петербург, Александра Невского пл., 1, р. Монастырки наб., 1, 1-а, Чернорецкий пер., 2, 8, Лаврский пр., Невский просп., 177, 179-а, 190

1. Схема границ территории объекта



Условные обозначения:

- Граница территории объекта культурного наследия федерального значения
- Объекты культурного наследия федерального значения:
- Здания и сооружения
- Сады, кладбища
- Пруд
- Объекты культурного наследия регионального значения

* могилы и надгробия на плане не обозначены

Состав объекта:

1. Богадельня (Невский проспект, дом 179, литера Б)
2. Ворота восточного двора с двумя оградами по наб. р. Монастырки
3. Дом жилой (Невский проспект, дом 190, литера А)
4. Дом жилой (Невский проспект, дом 177, литера А)
5. Дом жилой (Чернорецкий переулочек, дом 8, литера А)
6. Кладбище Лазаревское (некрополь XVIII в.):
 - 6.1 Кладбище
 - 6.2 Ограда
 - 6.3 Церковь святого праведного Лазаря с усыпальницей (пл. Александра Невского, дом 1, литера Г)
7. Кладбище Никольское:
 - 7.1 Кладбище
 - 7.2 Ограда
 - 7.3 Ограда с воротами
 - 7.4 Пруд
 - 7.5 Церковь святителя Николая (наб. реки Монастырки, дом 1, литера Б)
8. Кладбище Тихвинское (некрополь мастеров искусств):
 - 8.1 Кладбище
 - 8.2 Ограда
9. Церковь Тихвинская:
 - 9.1 Церковь (пл. Александра Невского, дом 1, литера А)
 - 9.2 Ограда
10. Контора кладбищенская и архиерейская гостиница (наб. реки Монастырки, дом 1, литера Ч)
11. Корпус Духовской (наб. реки Монастырки, дом 1, литера Д)
12. Корпус митрополичий с двумя башнями (наб. реки Монастырки, дом 1, литера Г)
13. Корпус просфорный с северными воротами главного двора (наб. реки Монастырки, дом 1, литера Г)
14. Корпус семинарский с южными воротами главного двора (наб. реки Монастырки, дом 1, литера Г)
15. Корпус Федоровский (наб. реки Монастырки, дом 1, литера В)
16. "Митрополичий сад"
17. Некрополь (р. Монастырки наб., 1, Коммунистическая площадка)
18. Подпорная стена восточного двора
19. Ризница, библиотека и архив (наб. реки Монастырки, дом 1, литера Щ)
20. Сад главного двора
21. Собор Троицкий с двумя соединительными флигелями (наб. реки Монастырки, дом 1, литера А)
22. Церковь Благовещения Пресвятой Богородицы с усыпальницей (наб. реки Монастырки, дом 1, литера Д)
23. Церковь Всех Скорбящих Радости (надвратная) (пл. Александра Невского, дом 1, литера Ж)
24. Церковь преподобного Исидора Пелусиота (наб. реки Монастырки, дом 1, литера В)
25. Церковь святого князя Феодора Новгородского (наб. реки Монастырки, дом 1, литера В)

Экспликация:

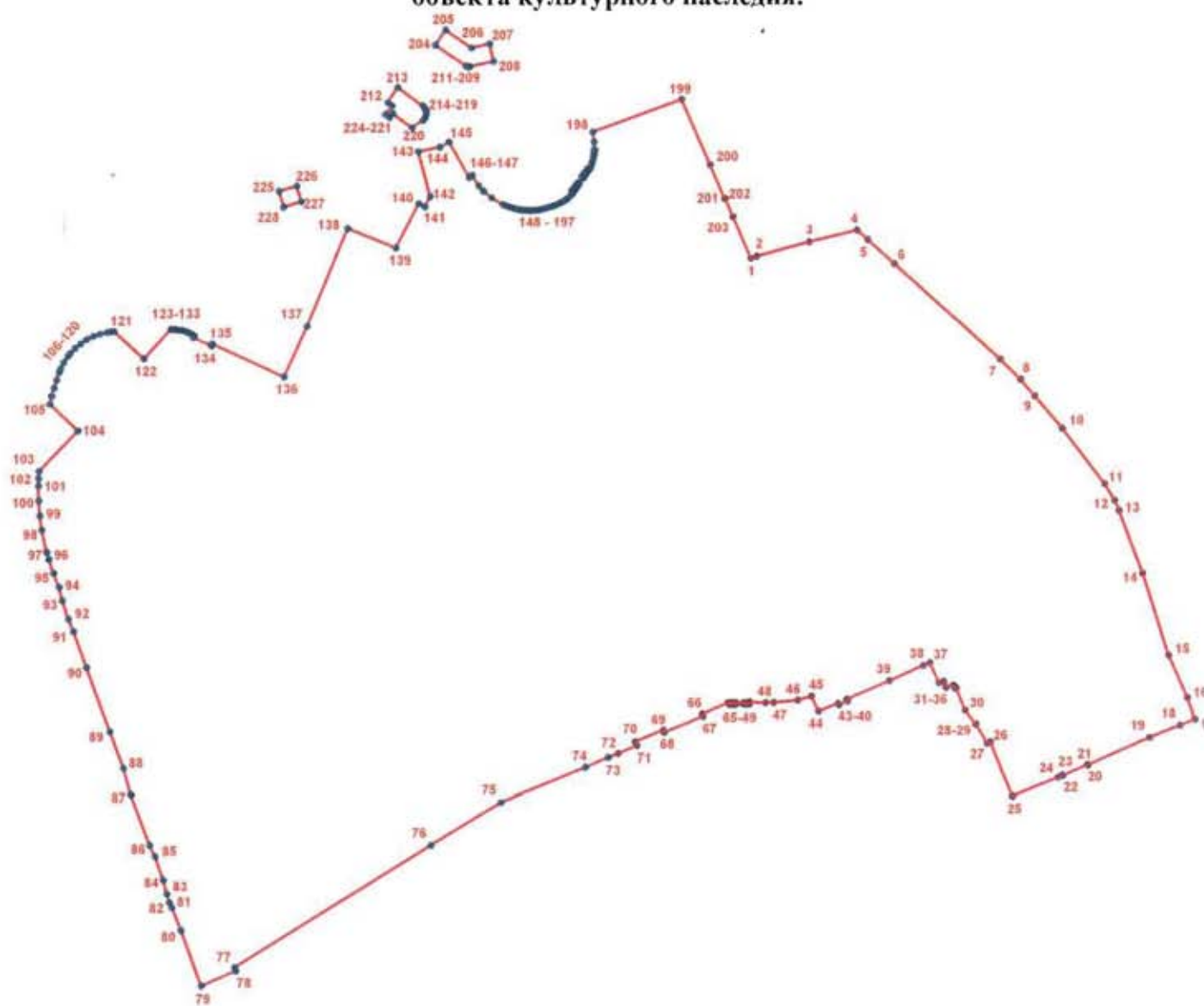
26. Конюшенный двор Александро-Невской лавры (служительский корпус) (Тележная улица, дом 37, литера Х)
27. Монастырская больница в Конюшенном дворе Александро-Невской лавры (Тележная улица, дом 37, литера Ф)
28. Певческий корпус Александро-Невской лавры (Невский проспект, дом 179, литера А)
29. Лаврский 2-й мост ()

Некрополь, могилы и надгробия на плане не обозначены

2. Описание границ территории объекта культурного наследия:

Граница территории объекта культурного наследия проходит от точки 1 до точки 4 по границе сооружения, имеющего адрес: участок набережной реки Монастырки 'Монастырский мост - 1-й Лаврский мост', литера Б, от точки 4 до точки 5 на юго-восток, от точки 5 до точки 6 по границе земельного участка, имеющего кадастровый номер 78:31:0001518:19, от точки 6 до точки 37 по границе земельного участка, имеющего кадастровый номер 78:31:0001518:22, от точки 37 до точки 38 на юго-запад, от точки 38 до точки 43 по границе здания, имеющего кадастровый номер 78:31:1518:20:82, от точки 43 до точки 44 на юго-запад, от точки 44 до точки 45 на северо-запад, от точки 45 до точки 72 по границе здания, имеющего кадастровый номер 78:31:1518:20:24, от точки 72 до точки 76 вдоль ограды на юго-запад, от точки 76 до 77 по границе земельного участка, имеющего кадастровый номер 78:31:0001518:20, от точки 77 до точки 79 на юго-запад, от точки 79 до точки 93 вдоль берега р.Монастырка, от точки 93 до точки 136 по границе земельного участка, имеющего кадастровый номер 78:31:0001518:11, от точки 136 до точки 137 на северо-восток, от точки 137 до точки 139 по границе здания, имеющего кадастровый номер 78:31:1519А:7:94, от точки 139 до точки 142 по границе земельного участка, имеющего кадастровый номер 78:31:0151901:3, от точки 142 до точки 143 на северо-запад, от точки 143 до точки 144 на восток, от точки 144 до точки 150 по границе земельного участка, имеющего кадастровый номер 78:31:0151901:4, от точки 150 до точки 151 на юго-восток, от точки 151 до точки 173 по границе земельного участка, имеющего кадастровый номер 78:31:0151101:1, от точки 173 до точки 189 по границе земельного участка, имеющего кадастровый номер 78:31:0151101:2001, от точки 189 до точки 203 по границе земельного участка, имеющего кадастровый номер 78:31:0151101:2, от точки 203 до точки 1 на юго-восток; от точки 204 до точки 211 и далее до точки 204 по границе земельного участка, имеющего кадастровый номер 78:31:0001501:3, от точки 212 до точки 224 и далее до точки 212 по границе земельного участка, имеющего кадастровый номер 78:31:0001512:1, от точки 225 до точки 228 и далее до точки 225 по границе здания, имеющего кадастровый номер 78:1519А:5:73.

3. Координаты поворотных точек границ территории объекта культурного наследия:



УСЛОВНЫЕ ОБОЗНАЧЕНИЯ

— Граница территории объекта культурного наследия

• 1 Номер поворотной точки

Номер поворотной точки	Координаты поворотных-точек в местной системе координат (км)	
	X	Y
1	2	3
1.	92,8341267	117,7981595
2.	92,8357500	117,8026100
3.	92,8455900	117,8404500
4.	92,8539715	117,8747501
5.	92,8472100	117,8823800
6.	92,8302300	117,9012900
7.	92,7618100	117,9774900

1	2	3
8.	92,7471700	117,9919500
9.	92,7352507	118,0021803
10.	92,7118400	118,0220600
11.	92,6721900	118,0523100
12.	92,6602200	118,0593500
13.	92,6527900	118,0627000
14.	92,6078000	118,0796600
15.	92,5484700	118,0983700
16.	92,5182500	118,1117900
17.	92,5024700	118,1169100
18.	92,4982800	118,1064400
19.	92,4893600	118,0841200
20.	92,4698700	118,0397300
21.	92,4700700	118,0394400
22.	92,4624600	118,0219700
23.	92,4626300	118,0213800
24.	92,4610600	118,0183200
25.	92,4475100	117,9854300
26.	92,4861400	117,9696500
27.	92,4851900	117,9674900
28.	92,4990600	117,9596700
29.	92,4988900	117,9592700
30.	92,5094400	117,9516100
31.	92,5253400	117,9452800
32.	92,5249700	117,9442100
33.	92,5275000	117,9431700
34.	92,5255600	117,9380000
35.	92,5300500	117,9363900
36.	92,5289500	117,9329000
37.	92,5432772	117,9266194
38.	92,5412427	117,9217623
39.	92,5304276	117,8971871
40.	92,5172400	117,8667400
41.	92,5159500	117,8671100
42.	92,5134000	117,8610400
43.	92,5143200	117,8604100
44.	92,5087395	117,8462764
45.	92,5195800	117,8413200
46.	92,5166900	117,8314200
47.	92,5150200	117,8141900
48.	92,5148000	117,8081800
49.	92,5153500	117,7965100

1	2	3
50.	92,5139100	117,7965100
51.	92,5139100	117,7950600
52.	92,5148000	117,7950600
53.	92,5148000	117,7932800
54.	92,5138000	117,7932800
55.	92,5138000	117,7920600
56.	92,5148000	117,7920600
57.	92,5147192	117,7868823
58.	92,5136900	117,7866100
59.	92,5136900	117,7853900
60.	92,5146900	117,7852800
61.	92,5146900	117,7835000
62.	92,5136900	117,7835000
63.	92,5135700	117,7819400
64.	92,5146900	117,7819400
65.	92,5146900	117,7811600
66.	92,5067900	117,7625900
67.	92,5049000	117,7630400
68.	92,4932300	117,7352400
69.	92,4948900	117,7345700
70.	92,4865500	117,7143400
71.	92,4838900	117,7154500
72.	92,4781000	117,7019900
73.	92,4751978	117,6948753
74.	92,4683611	117,6785632
75.	92,4433058	117,6176720
76.	92,4127600	117,5673500
77.	92,3245300	117,4256800
78.	92,3218375	117,4268238
79.	92,3107147	117,4016543
80.	92,3512976	117,3873157
81.	92,3675694	117,3810488
82.	92,3714174	117,3791798
83.	92,3776190	117,3771742
84.	92,3876892	117,3746720
85.	92,4049505	117,3688450
86.	92,4128666	117,3651069
87.	92,4490383	117,3515837
88.	92,4680526	117,3463959
89.	92,4941706	117,3366038
90.	92,5403947	117,3199139
91.	92,5665141	117,3107668

1	2	3
92.	92,5755986	117,3069426
93.	92,5890269	117,3026645
94.	92,5985600	117,3003500
95.	92,6084500	117,2964000
96.	92,6185600	117,2930600
97.	92,6236800	117,2916200
98.	92,6397626	117,2881687
99.	92,6498300	117,2867400
100.	92,6604500	117,2858900
101.	92,6710900	117,2856800
102.	92,6764200	117,2858100
103.	92,6817400	117,2861100
104.	92,7107300	117,3142300
105.	92,7298200	117,2940200
106.	92,7356100	117,2955400
107.	92,7413600	117,2971800
108.	92,7470900	117,2989400
109.	92,7527800	117,3008200
110.	92,7552000	117,3017800
111.	92,7598500	117,3041200
112.	92,7642000	117,3070000
113.	92,7662500	117,3086200
114.	92,7700300	117,3122100
115.	92,7733600	117,3162200
116.	92,7762100	117,3205900
117.	92,7785200	117,3252600
118.	92,7802700	117,3301700
119.	92,7814400	117,3352500
120.	92,7818000	117,3378400
121.	92,7820100	117,3404400
122.	92,7624400	117,3619300
123.	92,7834100	117,3812400
124.	92,7834300	117,3832000
125.	92,7833100	117,3851700
126.	92,7830700	117,3871200
127.	92,7826800	117,3890500
128.	92,7821600	117,3909500
129.	92,7815200	117,3928000
130.	92,7807400	117,3946100
131.	92,7798400	117,3963600
132.	92,7788300	117,3980500
133.	92,7775000	117,3973800

1	2	3
134.	92,7717200	117,4104200
135.	92,7730000	117,4110100
136.	92,7490669	117,4626716
137.	92,7854200	117,4791400
138.	92,8557200	117,5086800
139.	92,8415600	117,5433900
140.	92,8734600	117,5597900
141.	92,8711500	117,5641800
142.	92,8785800	117,5680400
143.	92,9106200	117,5594600
144.	92,9137300	117,5750100
145.	92,9175300	117,5817100
146.	92,8922100	117,5958900
147.	92,8935500	117,5980400
148.	92,8862608	117,6026560
149.	92,8821581	117,6062132
150.	92,8775300	117,6118600
151.	92,8726900	117,6200700
152.	92,8717500	117,6224800
153.	92,8708900	117,6249300
154.	92,8701300	117,6274100
155.	92,8694700	117,6299200
156.	92,8690400	117,6323000
157.	92,8687300	117,6347000
158.	92,8685400	117,6371100
159.	92,8684800	117,6395200
160.	92,8685300	117,6419400
161.	92,8687000	117,6443600
162.	92,8690800	117,6467000
163.	92,8695600	117,6490300
164.	92,8701400	117,6513400
165.	92,8708200	117,6536200
166.	92,8716100	117,6558700
167.	92,8722900	117,6579200
168.	92,8731200	117,6599300
169.	92,8740700	117,6618800
170.	92,8751400	117,6637600
171.	92,8763400	117,6655700
172.	92,8776500	117,6673000
173.	92,8791195	117,6689452
174.	92,8813893	117,6706464
175.	92,8824000	117,6695600

1	2	3
176.	92,8840300	117,6708600
177.	92,8832100	117,6719700
178.	92,8855300	117,6736200
179.	92,8863300	117,6725000
180.	92,8882600	117,6738000
181.	92,8874000	117,6749500
182.	92,8917500	117,6780300
183.	92,8925000	117,6767900
184.	92,8943800	117,6781400
185.	92,8936300	117,6793700
186.	92,8953700	117,6806000
187.	92,8961900	117,6796400
188.	92,8979290	117,6810688
189.	92,8971900	117,6822500
190.	92,8991700	117,6831500
191.	92,9012000	117,6839200
192.	92,9030651	117,6845184
193.	92,9053900	117,6850800
194.	92,9075300	117,6854600
195.	92,9097000	117,6857100
196.	92,9118700	117,6858200
197.	92,9172700	117,6857800
198.	92,9246600	117,6847600
199.	92,9479800	117,7487100
200.	92,9009400	117,7691500
201.	92,8767500	117,7794900
202.	92,8769200	117,7799900
203.	92,8638600	117,7855300
204.	92,9870500	117,5720900
205.	92,9977600	117,5794200
206.	92,9850100	117,5979000
207.	92,9879600	117,6108600
208.	92,9753000	117,6136400
209.	92,9714200	117,5967200
210.	92,9712800	117,5952000
211.	92,9719000	117,5938700
212.	92,9459600	117,5375300
213.	92,9564600	117,5449800
214.	92,9434600	117,5630400
215.	92,9418300	117,5643800

1	2	3
216.	92,9397200	117,5652300
217.	92,9375300	117,5652900
218.	92,9351300	117,5645500
219.	92,9332000	117,5629700
220.	92,9278900	117,5551700
221.	92,9379500	117,5411400
222.	92,9351200	117,5389600
223.	92,9372500	117,5360100
224.	92,9436000	117,5407200
225.	92,8825200	117,4595000
226.	92,8860300	117,4720400
227.	92,8749100	117,4753500
228.	92,8712800	117,4625300

4. Режим использования территории объекта культурного наследия:

1. Запрещается использовать территорию объекта культурного наследия:

- под склады и производства взрывчатых и огнеопасных материалов, материалов, загрязняющих объект культурного наследия, его территорию и водные объекты на его территории, а также материалов, имеющих вредные парогазообразные и иные выделения;
- под устройство производств и лабораторий, связанных с неблагоприятным для объекта культурного наследия температурно-влажностным режимом и применением химически активных веществ;
- под хранение машин и механизмов, строительных и иных материалов без согласования с КГИОП;
- под устройство ремонтных мастерских; ремонт, хранение и стоянку транспортных средств без согласования с КГИОП.

Настоящие запреты не распространяются на случаи использования территории объекта культурного наследия в соответствии с его историческим назначением и (или) в соответствии с результатами государственной историко-культурной экспертиз или научно-исследовательских работ, согласованных с КГИОП.

2. Проектирование и проведение землеустроительных, земляных, строительных, мелиоративных, хозяйственных и иных работ на территории объекта культурного наследия запрещается, за исключением работ по сохранению данного объекта культурного наследия и (или) его территории, а также хозяйственной деятельности, не нарушающей целостности объекта культурного наследия и не создающей угрозы его повреждения, разрушения или уничтожения.

Работы по сохранению объекта культурного наследия производятся на основании письменного разрешения и задания на проведение указанных работ, выданных КГИОП, и в соответствии с документацией, согласованной с КГИОП.

3. Иные требования к режиму использования территории объекта культурного наследия определяются по результатам государственной историко-культурной экспертизы или научно-исследовательских работ, согласованных КГИОП.

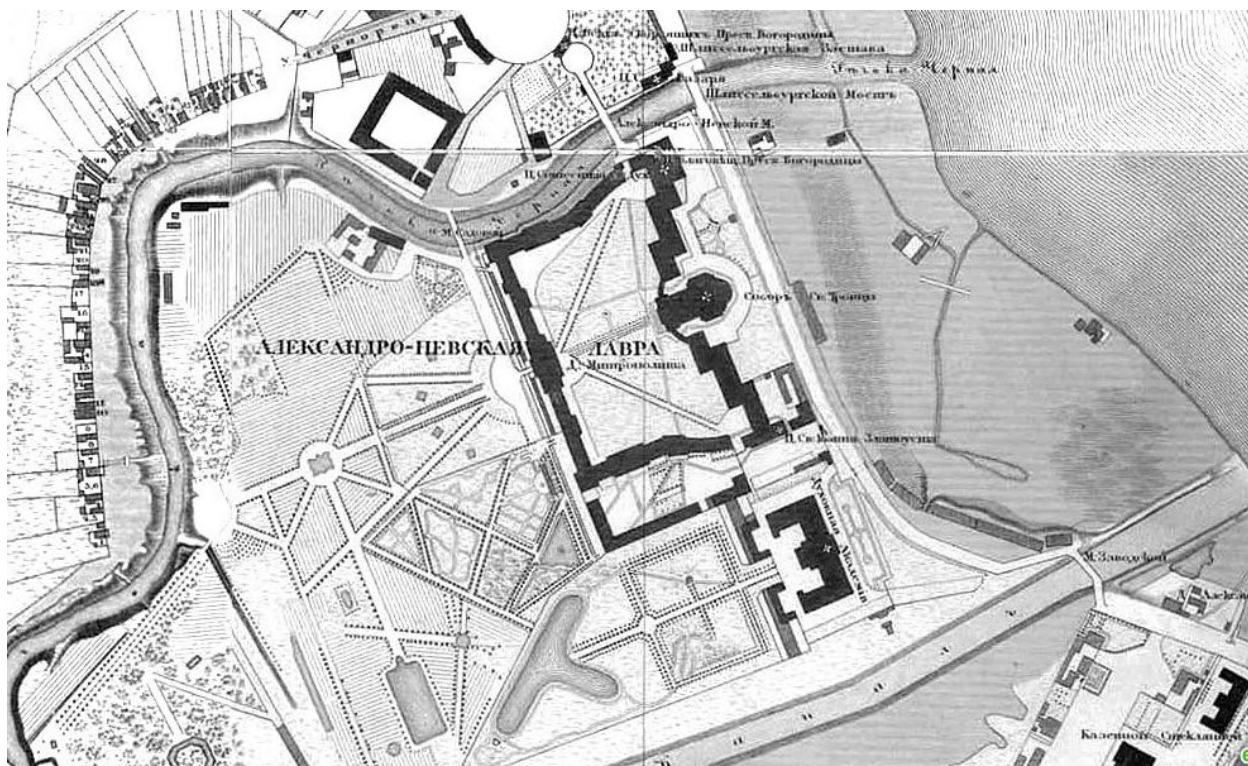
Приложение №4

к Акту по результатам проведения государственной историко-культурной экспертизы проектной документации на проведение работ по сохранению объекта культурного наследия федерального значения «Кладбище Никольское», расположенного по адресу: г. Санкт-Петербург, Никольское кладбище, участок 1 (р. Монастырки наб., 1 - в соответствии с НПА), входящего в состав объекта культурного наследия федерального значения «Александро-Невская Лавра», - «Проектная документация на проведение работ по приспособлению для современного использования объекта культурного наследия федерального значения «Кладбище Никольское», расположенного по адресу: г. Санкт-Петербург, Никольское кладбище, участок 1, входящего в состав объекта культурного наследия федерального значения «Александро-Невская Лавра», в части устройства колумбарной стены на территории объекта культурного наследия», шифр 177-2022, разработанной ООО «ЭНЕРГО АЛЪЯНС» в 2023 г., с целью определения соответствия проектной документации требованиям законодательства Российской Федерации в области государственной охраны объектов культурного наследия

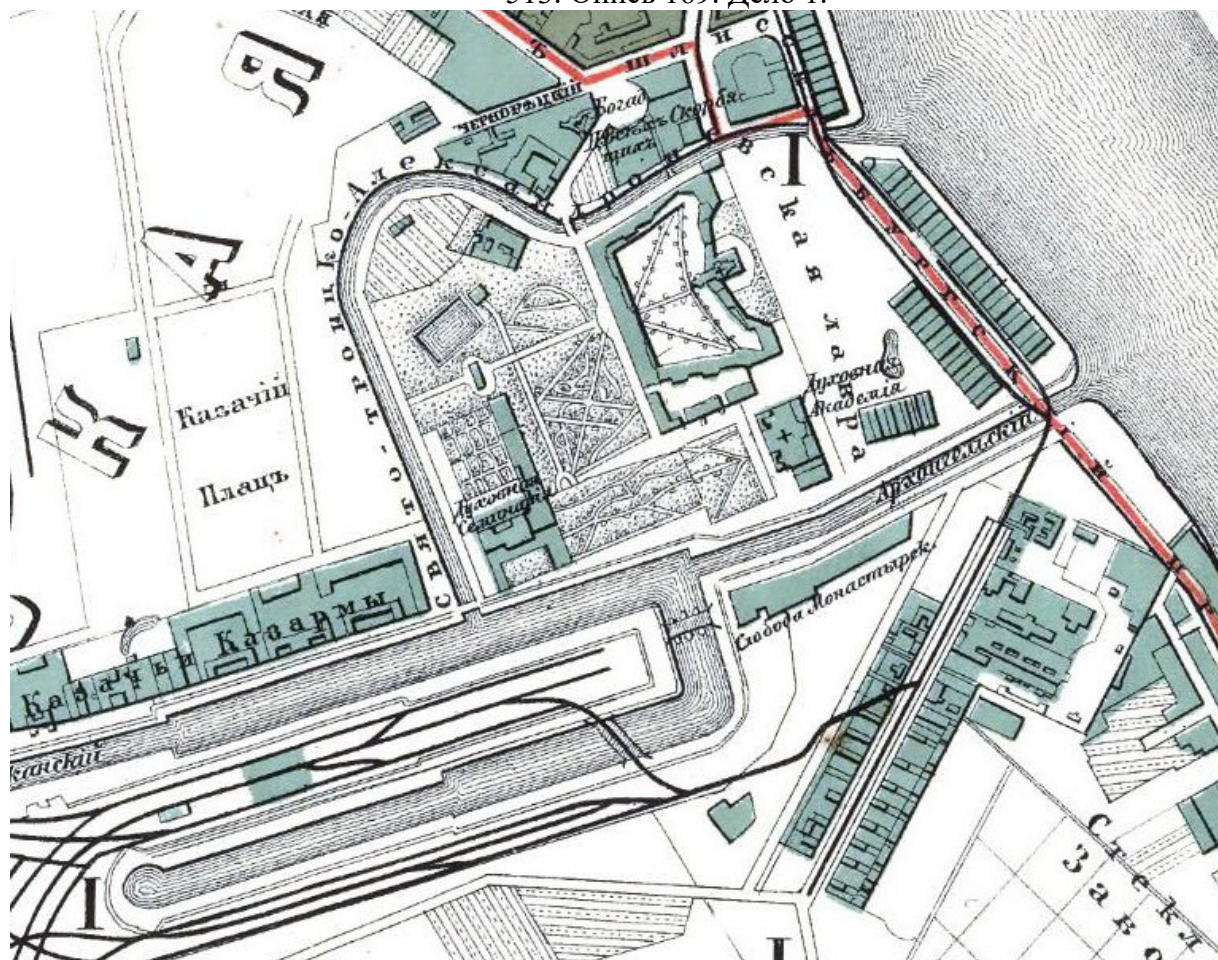
Историческая иконография

Список иллюстраций:

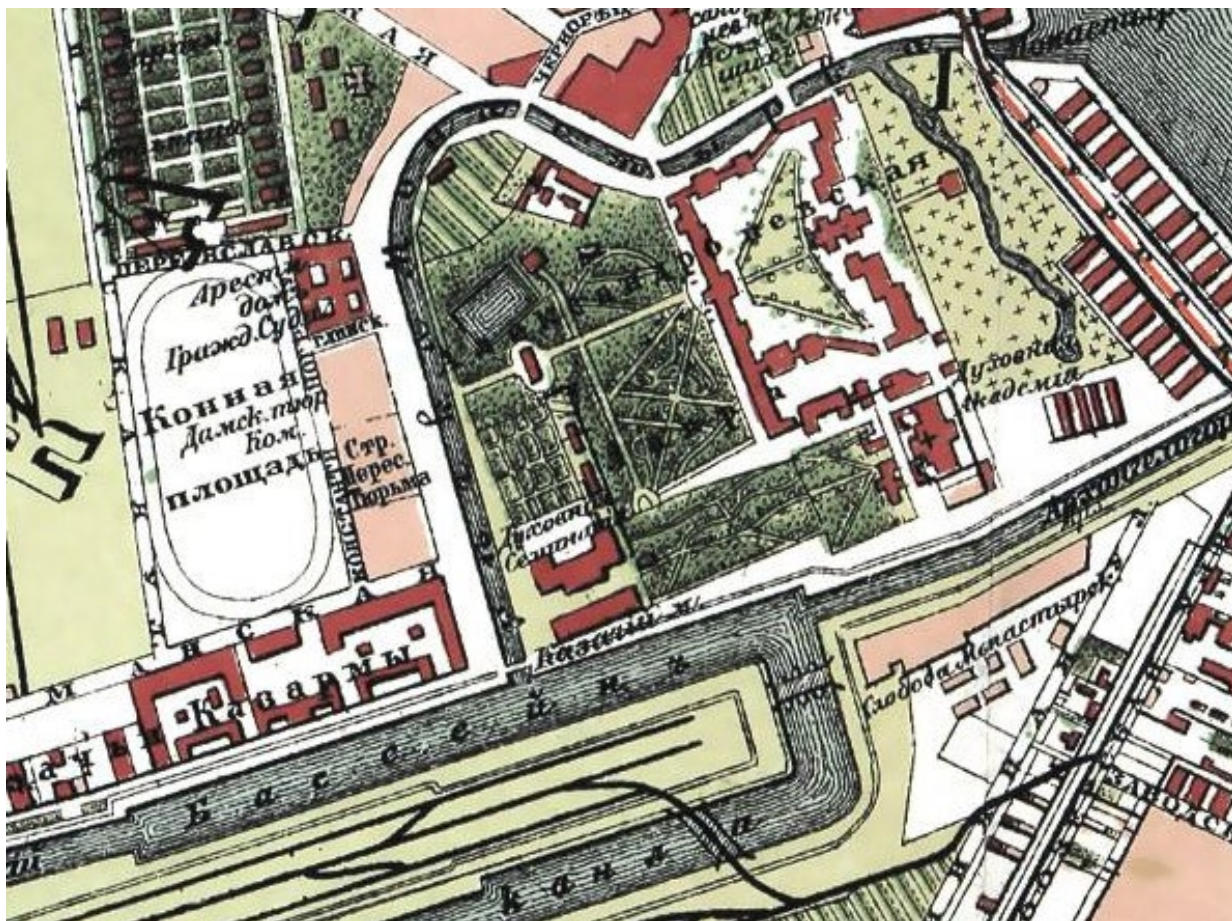
1. Подробный план столичного города Ст.-Петербурга, снятый по масштабу 1/4200 под начальством генерал-майора Шуберта. Фрагмент. 1828 // ЦГИА СПб. Фонд 513. Описание 169. Дело 1.
2. План С.-Петербурга. Картографическое заведение А.Ильина. 1875г. // РНБ. Отдел картографии. К 8-Пб 1/75
3. План С.-Петербурга. Картографическое заведение А.Ильина.1895г. // РНБ. Отдел картографии. К 8-Пб 1/95
4. План С.-Петербурга. 1904г. // РНБ. Отдел картографии. К 8-Пб 1/04
5. Фарус-план С.-Петербурга.1912 г. // РНБ. Отдел картографии. К 8-Пб 1/12
6. Могила летчика Л.М. Мациевича на Никольском кладбище Лавры. 1913 г. // ЦГАКФФД: Д 14095
7. План Петрограда и окрестностей издания А.С. Суворина. 1916 г. // РНБ. Отдел картографии. К 8-Пб 1/16
8. Выкопировка из плана г. Петрограда для постоянной комиссии по постройке Первого Государственного крематория и морга. 1919 г. // РНБ. Отдел картографии. К 8-Пб 1/719
9. Топоъемка, выполненная Трестом ГРИИ Архитектурно-планировочного управления Ленгорисполкома в 1932 г. //Архив ОАО «Трест ГРИИ». Планшет №2430- 14
10. План Ленинграда из путеводителя. 1936г. // РНБ. Отдел картографии. К 8-Пб 1/36
11. Топоъемка, выполненная Трестом ГРИИ Архитектурно-планировочного управления Ленгорисполкома в 1957 г. //Архив ОАО «Трест ГРИИ». Планшет №2430- 14
Никольское кладбище. 1979-1980 // ЦГАКФ



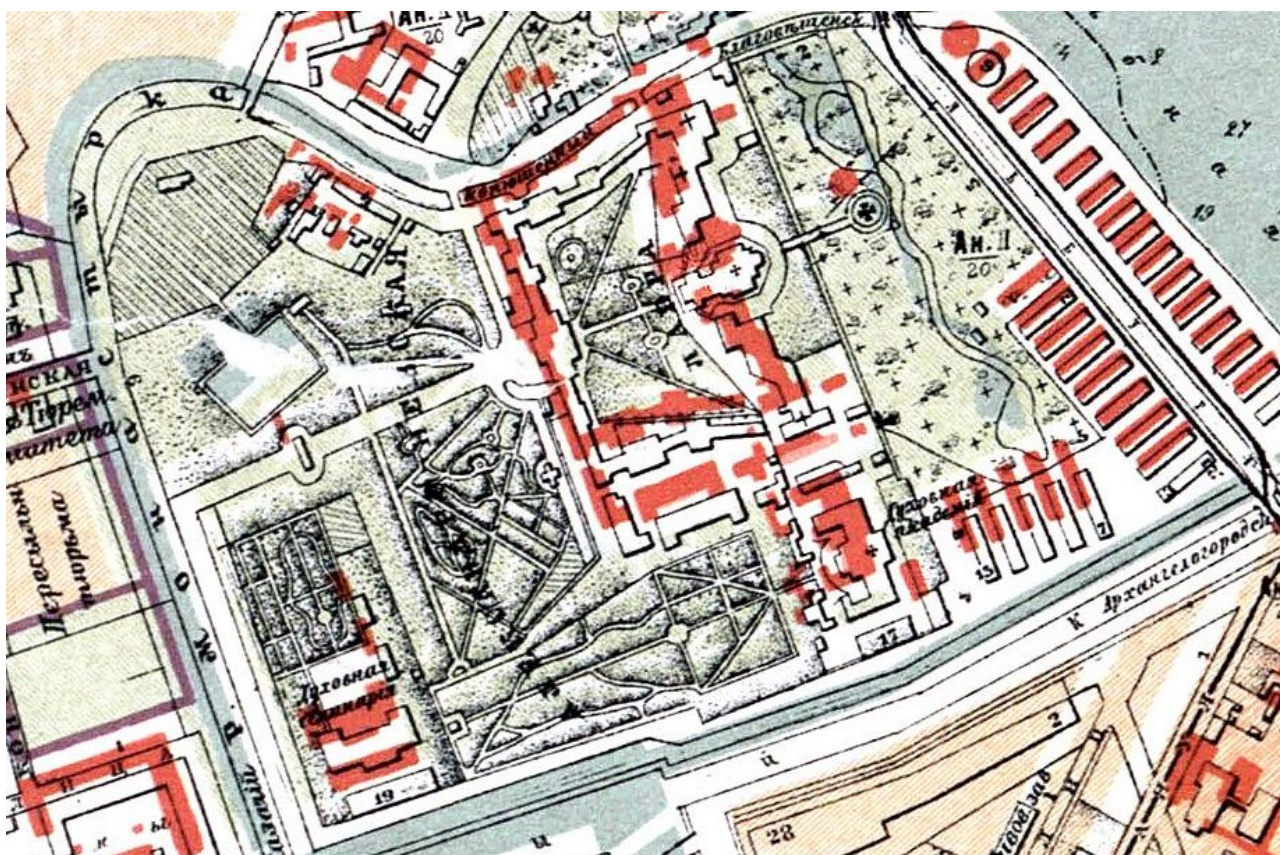
1. Подробный план столичного города Ст.-Петербурга, снятый по масштабу 1/4200 под начальством генерал-майора Шуберта. Фрагмент. 1828 // ЦГИА СПб. Фонд 513. Описание 169. Дело 1.



2. План С.-Петербурга. Картографическое заведение А.Ильина. 1875г. // РНБ. Отдел картографии. К 8-Пб 1/75



3. План С.-Петербурга. Картографическое заведение А.Ильина.1895г. // РНБ. Отдел картографии. К 8-Пб 1/95



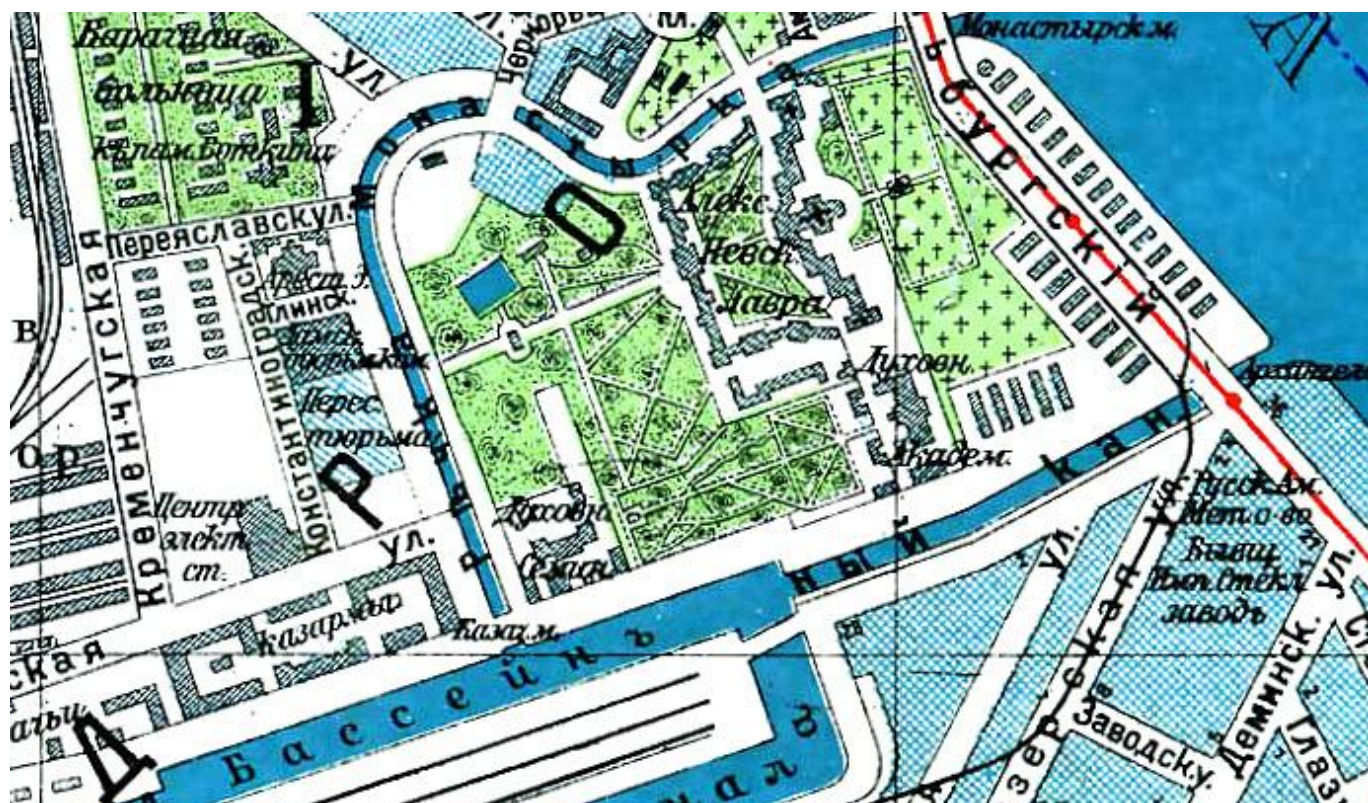
4. План С.-Петербурга. 1904г. // РНБ. Отдел картографии. К 8-Пб 1/04



5. Фарус-план С.-Петербурга. 1912 г. // РНБ. Отдел картографии. К 8-Пб 1/12



6. Могила летчика Л.М. Мацевича на Никольском кладбище Лавры. 1913 г. // ЦГАКФФД:
Д 14095



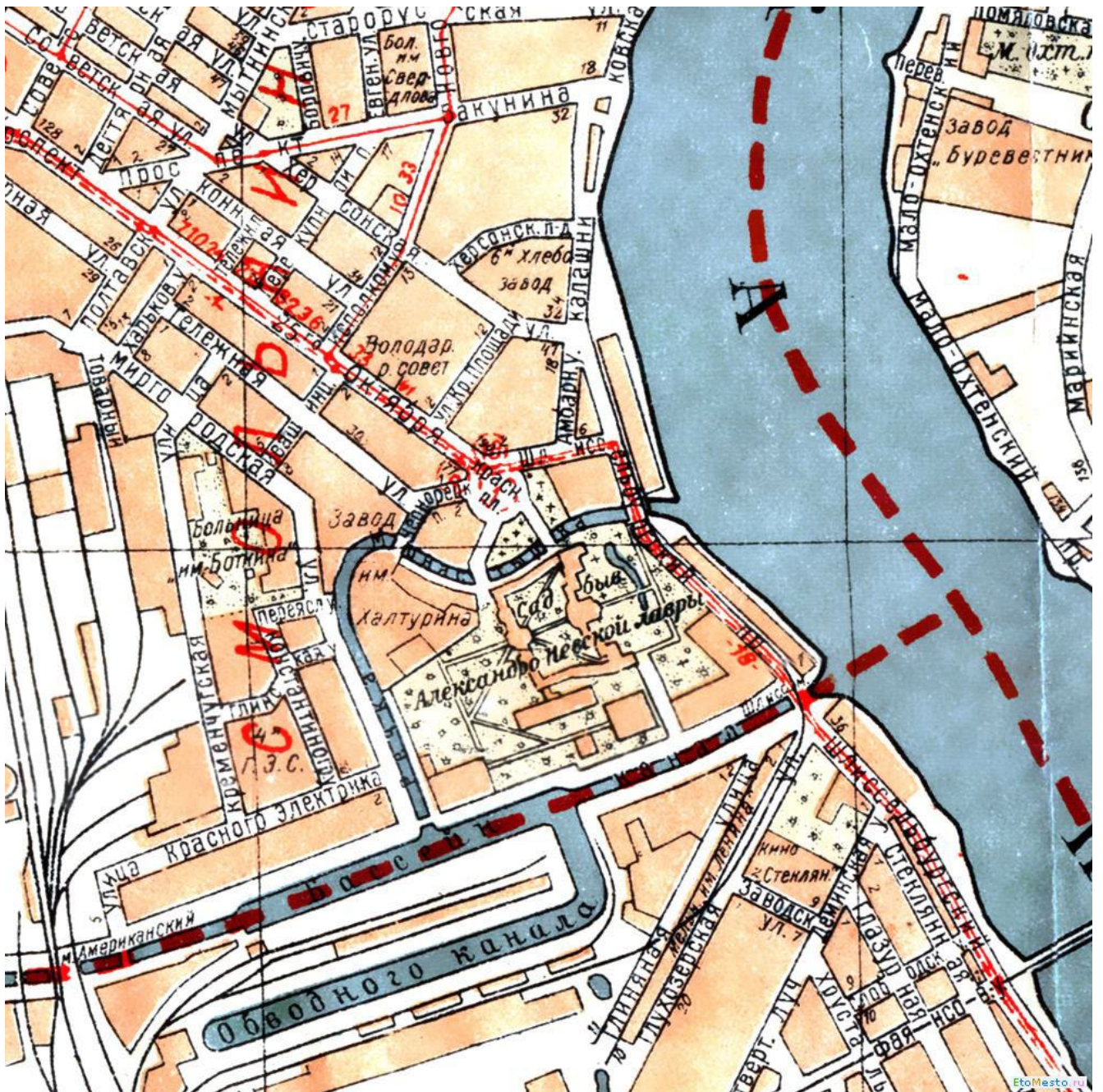
7. План Петрограда и окрестностей издания А.С. Суворина. 1916 г. // РНБ. Отдел картографии. К 8-Пб 1/16



8. Выкопировка из плана г. Петрограда для постоянной комиссии по постройке Первого Государственного крематория и морга. 1919 г. // РНБ. Отдел картографии. К 8-Пб 1/719



9. Топоъемка, выполненная Трестом ГРИИ Архитектурно-планировочного управления Ленгорисполкома в 1932 г. //Архив ОАО «Трест ГРИИ». Планшет №2430- 14



10. План Ленинграда из путеводителя. 1936г. // РНБ. Отдел картографии. К 8-Пб 1/36



11. Топоъемка, выполненная Трестом ГРИИ Архитектурно-планировочного управления Ленгорисполкома в 1957 г. //Архив ОАО «Трест ГРИИ». Планшет №2430- 14



12. Никольское кладбище. 1979-1980 // ЦГАКФФД: Д 14095

Приложение №5

к Акту по результатам проведения государственной историко-культурной экспертизы проектной документации на проведение работ по сохранению объекта культурного наследия федерального значения «Кладбище Никольское», расположенного по адресу: г. Санкт-Петербург, Никольское кладбище, участок 1 (р. Монастырки наб., 1 - в соответствии с НПА), входящего в состав объекта культурного наследия федерального значения «Александро-Невская Лавра», - «Проектная документация на проведение работ по приспособлению для современного использования объекта культурного наследия федерального значения «Кладбище Никольское», расположенного по адресу: г. Санкт-Петербург, Никольское кладбище, участок 1, входящего в состав объекта культурного наследия федерального значения «Александро-Невская Лавра», в части устройства колумбарной стены на территории объекта культурного наследия», шифр 177-2022 , разработанной ООО «ЭНЕРГО АЛЪЯНС» в 2023 г., с целью определения соответствия проектной документации требованиям законодательства Российской Федерации в области государственной охраны объектов культурного наследия

Материалы фотофиксации

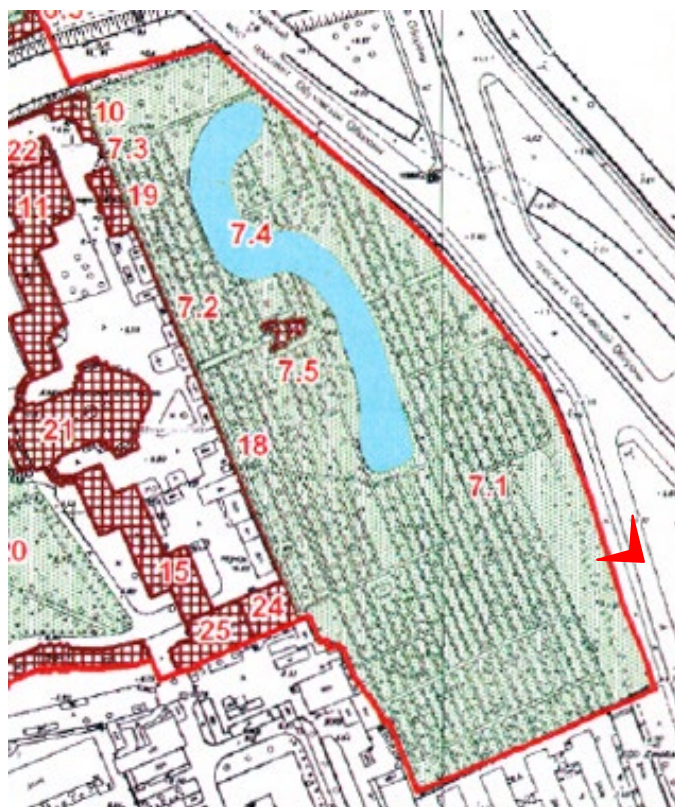
Список фотографий:

(фотосъемка выполнена аттестованным экспертом Я.В. Губиным 19.06.2023):

1. Ограждение объекта культурного наследия федерального значения «Кладбище Никольское», расположенного по адресу: г. Санкт-Петербург, Никольское кладбище, участок 1, входящего в состав объекта культурного наследия федерального значения «Александро-Невская Лавра». 19.06.2023
2. Ограждение объекта культурного наследия федерального значения «Кладбище Никольское», расположенного по адресу: г. Санкт-Петербург, Никольское кладбище, участок 1, входящего в состав объекта культурного наследия федерального значения «Александро-Невская Лавра». 19.06.2023
3. Стена колумбария объекта культурного наследия федерального значения «Кладбище Никольское», расположенного по адресу: г. Санкт-Петербург, Никольское кладбище, участок 1, входящего в состав объекта культурного наследия федерального значения «Александро-Невская Лавра». 19.06.2023
4. Стена колумбария объекта культурного наследия федерального значения «Кладбище Никольское», расположенного по адресу: г. Санкт-Петербург, Никольское кладбище, участок 1, входящего в состав объекта культурного наследия федерального значения «Александро-Невская Лавра». 19.06.2023
5. Стена колумбария объекта культурного наследия федерального значения «Кладбище Никольское», расположенного по адресу: г. Санкт-Петербург, Никольское кладбище, участок 1, входящего в состав объекта культурного наследия федерального значения «Александро-Невская Лавра».
6. Стена колумбария объекта культурного наследия федерального значения «Кладбище Никольское», расположенного по адресу: г. Санкт-Петербург, Никольское кладбище, участок 1, входящего в состав объекта культурного наследия федерального значения «Александро-Невская Лавра». 19.06.2023
7. Стена колумбария объекта культурного наследия федерального значения «Кладбище Никольское», расположенного по адресу: г. Санкт-Петербург, Никольское кладбище, участок 1, входящего в состав объекта культурного наследия федерального значения «Александро-Невская Лавра». 19.06.2023
8. Металлическое ограждение стены колумбария объекта культурного наследия федерального значения «Кладбище Никольское», расположенного по адресу: г. Санкт-Петербург, Никольское кладбище, участок 1, входящего в состав объекта культурного наследия федерального значения «Александро-Невская Лавра». 19.06.2023



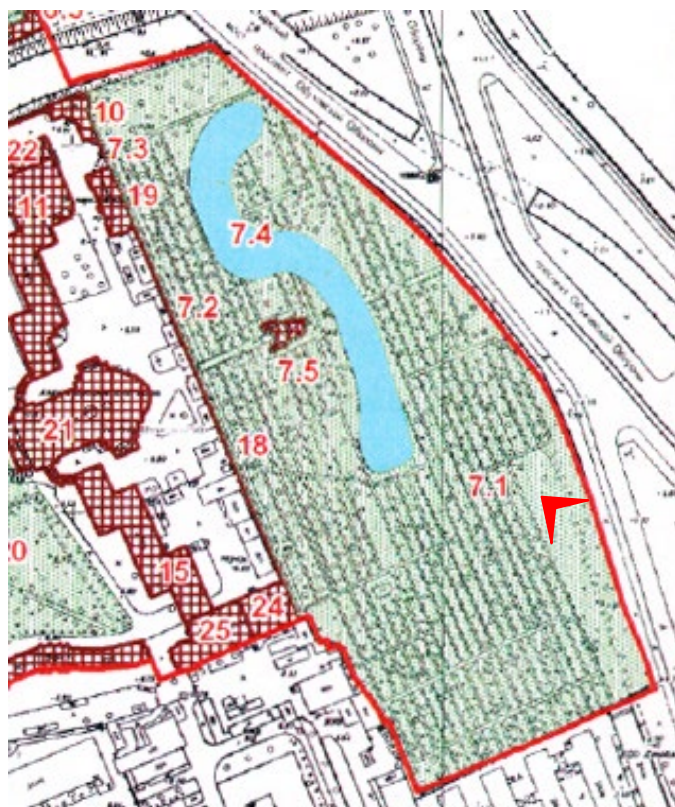
1. Ограждение объекта культурного наследия федерального значения «Кладбище Никольское», расположенного по адресу: г. Санкт-Петербург, Никольское кладбище, участок 1, входящего в состав объекта культурного наследия федерального значения «Александрo-Невская Лавра». 19.06.2023



2. Ограждение объекта культурного наследия федерального значения «Кладбище Никольское», расположенного по адресу: г. Санкт-Петербург, Никольское кладбище, участок 1, входящего в состав объекта культурного наследия федерального значения «Александровская Лавра». 19.06.2023



3. Стена колумбария объекта культурного наследия федерального значения «Кладбище Никольское», расположенного по адресу: г. Санкт-Петербург, Никольское кладбище, участок 1, входящего в состав объекта культурного наследия федерального значения «Александровская Лавра». 19.06.2023



4. Стена колумбария объекта культурного наследия федерального значения «Кладбище Никольское», расположенного по адресу: г. Санкт-Петербург, Никольское кладбище, участок 1, входящего в состав объекта культурного наследия федерального значения «Александрo-Невская Лавра». 19.06.2023



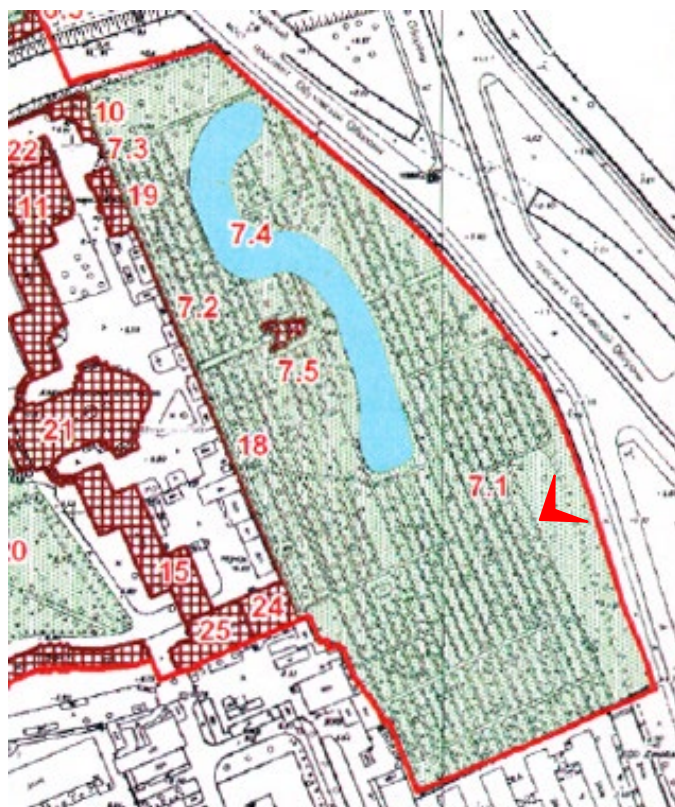
5. Стена колумбария объекта культурного наследия федерального значения «Кладбище Никольское», расположенного по адресу: г. Санкт-Петербург, Никольское кладбище, участок 1, входящего в состав объекта культурного наследия федерального значения «Александрo-Невская Лавра».



6. Стена колумбария объекта культурного наследия федерального значения «Кладбище Никольское», расположенного по адресу: г. Санкт-Петербург, Никольское кладбище, участок 1, входящего в состав объекта культурного наследия федерального значения «Александр-Невская Лавра». 19.06.2023



7. Стена колумбария объекта культурного наследия федерального значения «Кладбище Никольское», расположенного по адресу: г. Санкт-Петербург, Никольское кладбище, участок 1, входящего в состав объекта культурного наследия федерального значения «Александровская Лавра». 19.06.2023



8. Металлическое ограждение стены колумбария объекта культурного наследия федерального значения «Кладбище Никольское», расположенного по адресу: г. Санкт-Петербург, Никольское кладбище, участок 1, входящего в состав объекта культурного наследия федерального значения «Александрo-Невская Лавра».

19.06.2023