



Общество с ограниченной ответственностью

«Союз Экспертов Северо - Запада»

Юридический адрес: 190020, г. Санкт-Петербург, вн. тер. г. муниципальный округ
Екатерингофский, наб. Обводного канала, д. 199-201, литера В, помещ. 11-н, этаж 1
ИНН 7810900757, КПП 783801001,
р/с 40702810690080000443 в ПАО «БАНК «САНКТ-ПЕТЕРБУРГ»
к/с 3010181090000000790, БИК 044030790, ОКВЭД 73.20, ОКПО 76208335,
ОКТМО 40377000000, ОКАТО 40284565000, ОКОГУ 4210014, ОКФС 16,
ОКОПФ 12165, ОГРН 1147847420511 дата регистрации 02.12.2014
Телефон: +7(812)318 12 20
email: expertiza-szd@mail.ru

1

УТВЕРЖДАЮ

ООО «Союз Экспертов Северо-Запада»

Генеральный директор

М.П. Фефелова

«21» августа 2023 г.

Акт

по результатам государственной историко-культурной экспертизы проектной документации на проведение работ по сохранению объекта культурного наследия федерального значения «Крепость Кронштадт» по адресу: Санкт-Петербург, г. Кронштадт, крепость: «Ремонт и приспособление для современного использования объекта культурного наследия федерального значения «Крепость Кронштадт», расположенного по адресу: г Санкт-Петербург, г. Кронштадт, крепость. («Реконструкция тепловых сетей в г. Кронштадт, вдоль Кронштадтского шоссе до ТК-21А на ул. Восстания»)), шифр: 21.11.СМК-01, разработанной ООО «СТРОЙМОНТАЖКОМПЛЕКТ» в 2023 году

г. Санкт-Петербург

«21» августа 2023 года

Настоящая государственная историко-культурная экспертиза проведена обществом с ограниченной ответственностью «Союз Экспертов Северо-Запада» (ООО «СЭС»), ИНН 7810900757, адрес: 190020, г. Санкт-Петербург, вн.тер.г. муниципальный округ Екатерингофский, наб. Обводного канала, д. 199-201, литера В, помещ. 11-н, этаж 1, на основании договора на проведение государственной историко-культурной экспертизы от 07.06.2023 № Э-38-23 (приложение № 12).

1. Дата начала и дата окончания проведения экспертизы:

Настоящая государственная историко-культурная экспертиза проведена в период с 07 июня 2023 года по 21 августа 2023 года.

2. Место проведения экспертизы:

г. Санкт-Петербург.

3. Заказчик экспертизы:

Общество с ограниченной ответственностью

«СТРОЙМОНТАЖКОМПЛЕКТ» (ООО «СТРОЙМОНТАЖКОМПЛЕКТ»),
ИНН 7801349149.

4. Сведения об экспертах:

1) Председатель экспертной комиссии:

ФИО	Овсянникова Анна Александровна
Образование	Высшее – СПбГАИЖСА им. И.Е. Репина
Специальность	Архитектор
Ученая степень (звание) (при наличии)	–
Стаж работы	49 лет
Место работы и должность	ООО «Архитектурная мастерская Н.Ф. Никитина», главный архитектор мастерской
Реквизиты решения уполномоченного органа по аттестации экспертов на проведение экспертизы с указанием объектов экспертизы	Приказ об аттестации Минкультуры России от 25.08.2020 № 996. Профиль экспертной деятельности (объекты экспертизы): - выявленные объекты культурного наследия в целях обоснования целесообразности включения данных объектов в реестр; - документы, обосновывающие включение объектов культурного наследия в реестр; - документы, обосновывающие изменение категории историко-культурного значения объекта культурного наследия; - документы, обосновывающие исключение объектов культурного наследия из реестра; - документы, обосновывающие отнесение объекта культурного наследия к историко-культурным заповедникам, особо ценным объектам культурного наследия народов Российской Федерации либо объектам всемирного культурного и природного наследия; - проекты зон охраны объекта культурного наследия; - документация, обосновывающая границы защитной зоны объекта культурного наследия; - проектная документация на проведение работ по сохранению объектов культурного наследия.

2) Ответственный секретарь экспертной комиссии:

ФИО	Филипович Максим Иванович
Образование	Высшее - СПбГАСУ

Специальность	инженер-реставратор
Ученая степень (звание) (при наличии)	-
Стаж работы	20 лет
Место работы и должность	ООО «Союз Экспертов Северо-Запада»; должность – эксперт по проведению государственной историко-культурной экспертизы
Реквизиты решения уполномоченного органа по аттестации экспертов на проведение экспертизы с указанием объектов экспертизы)	<p>Приказ об аттестации Минкультуры России от 27.10.2022 № 2081, от 13.01.2023 № 65.</p> <p>Профиль экспертной деятельности (объекты экспертизы):</p> <ul style="list-style-type: none"> - выявленные объекты культурного наследия в целях обоснования целесообразности включения данных объектов в реестр; - документы, обосновывающие включение объектов культурного наследия в реестр; - документация или разделы документации, обосновывающие меры по обеспечению сохранности объекта культурного наследия, включенного в реестр, выявленного объекта культурного наследия либо объекта, обладающего признаками объекта культурного наследия, при проведении земляных, мелиоративных, хозяйственных работ, указанных в статье 30 Федерального закона работ по использованию лесов и иных работ в границах территории объекта культурного наследия либо на земельном участке, непосредственно связанном с земельным участком в границах территории объекта культурного наследия; - проектная документация на проведение работ по сохранению объекта культурного наследия; - документы, обосновывающие исключение объектов культурного наследия из реестра.

3) Член экспертной комиссии:

ФИО	Бревдо Наталья Ивановна
Образование	Высшее – СПбГУ
Специальность	химия
Ученая степень (звание) (при наличии)	–
Стаж работы	44 года
Место работы и должность	ООО «Союз Экспертов Северо-Запада»;

	должность – эксперт по проведению государственной историко-культурной экспертизы
Реквизиты решения уполномоченного органа по аттестации экспертов на проведение экспертизы с указанием объектов экспертизы)	Приказ об аттестации Минкультуры России от 16.12.2021 № 2139. Профиль экспертной деятельности (объекты экспертизы): - проектная документация на проведение работ по сохранению объектов культурного наследия; - документация или разделы документации, обосновывающие меры по обеспечению сохранности объекта культурного наследия, включенного в реестр, выявленного объекта культурного наследия либо объекта, обладающего признаками объекта культурного наследия, при проведении земляных, мелиоративных, хозяйственных работ, указанных в статье 30 Федерального закона работ по использованию лесов и иных работ в границах территории объекта культурного наследия либо на земельном участке, непосредственно связанном с земельным участком в границах территории объекта культурного наследия.

5. Информация о том, что в соответствии с законодательством Российской Федерации эксперт (эксперты) несет ответственность за достоверность сведений, изложенных в заключении:

Настоящая государственная историко-культурная экспертиза проведена в соответствии со статьями 28, 29, 30, 31, 32 Федерального закона от 25.06.2002 № 73-ФЗ «Об объектах культурного наследия (памятниках истории и культуры) народов Российской Федерации» и Положением о государственной историко-культурной экспертизе, утвержденным постановлением Правительства Российской Федерации от 15.07.2009 № 569.

В соответствии с законодательством Российской Федерации эксперты несут ответственность за достоверность сведений, изложенных в заключении.

Председатель экспертной
комиссии

Овсянникова А.А.

(подписано усиленной электронной подписью)

Ответственный секретарь
экспертной комиссии

Филипович М.И.

(подписано усиленной электронной подписью)

Член экспертной
комиссии

Бревдо Н.И.

(подписано усиленной электронной подписью)

6. Цели и объекты экспертизы:

6.1. Цели экспертизы:

Определение соответствия проектной документации на проведение работ по сохранению объекта культурного наследия федерального значения «Крепость Кронштадт» по адресу: Санкт-Петербург, г. Кронштадт, крепость: «Ремонт и приспособление для современного использования объекта культурного наследия федерального значения «Крепость Кронштадт», расположенного по адресу: г Санкт-Петербург, г. Кронштадт, крепость. («Реконструкция тепловых сетей в г. Кронштадт, вдоль Кронштадтского шоссе до ТК-21А на ул. Восстания»)), шифр: 21.11.СМК-01, разработанной ООО «СТРОЙМОНТАЖКОМПЛЕКТ» в 2023 году, в составе согласно пункту 6.2 настоящего Акта, требованиям законодательства Российской Федерации в области государственной охраны объектов культурного наследия.

6.2. Объекты экспертизы:

Проектная документация на проведение работ по сохранению объекта культурного наследия федерального значения «Крепость Кронштадт» по адресу: Санкт-Петербург, г. Кронштадт, крепость: «Ремонт и приспособление для современного использования объекта культурного наследия федерального значения «Крепость Кронштадт», расположенного по адресу: г Санкт-Петербург, г. Кронштадт, крепость. («Реконструкция тепловых сетей в г. Кронштадт, вдоль Кронштадтского шоссе до ТК-21А на ул. Восстания»)), шифр: 21.11.СМК-01, разработанная ООО «СТРОЙМОНТАЖКОМПЛЕКТ» в 2023 году, в составе:

№ тома	Обозначение	Наименование
Раздел 1 «Пояснительная записка»		
1.1	21.11.СМК-01-ПЗ.1	Часть 1 «Пояснительная записка»
1.2	21.11.СМК-01-ПЗ.2	Часть 2 «Исходно-разрешительная документация»
2	21.11.СМК-01-ППО	Раздел 2 «Проект полосы отвода»
Раздел 3. «Технологические и конструктивные решения линейного объекта. Искусственные сооружения»		
3.1	21.11.СМК-01-	Часть 1 «Тепломеханические решения

	ТКР.ТС	тепловых сетей»
3.2	21.11.СМК-01-ТКР.КЖ	Часть 2 «Строительные конструкции»
3.3	21.11.СМК-01-ТКР.ОДК	Часть 3 «Система ОДК»
3.4	21.11.СМК-01-ТКР.ДБ	Часть 4 «Дороги. Благоустройство»
3.5.1	21.11.СМК-01-ТКР.ТХ1	Часть 5 «Насосные станции». Книга 1 «ДНС 1»
3.5.2	21.11.СМК-01-ТКР.ТХ2	Часть 5 «Насосные станции». Книга 1 «ДНС 2»
3.5.3	21.11.СМК-01-ТКР.ТХ3	Часть 5 «Насосные станции». Книга 1 «ДНС 3»
3.6.1	21.11.СМК -01-ТКР.ЭС1	Часть 6 «Электроснабжение насосных станций». Книга 1 «ДНС 1»
3.6.2	21.11.СМК -01-ТКР.ЭС2	Часть 6 «Электроснабжение насосных станций». Книга 1 «ДНС 2»
3.6.3	21.11.СМК -01-ТКР.ЭС3	Часть 6 «Электроснабжение насосных станций». Книга 1 «ДНС 3»
3.7	21.11.СМК-01-ТКР.ГСН	Часть 7 «Наружные газопроводы»
3.8	21.11.СМК-01-ТКР.НВ	Часть 8 «Наружные сети водоснабжения»
3.9	21.11.СМК-01-ТКР.НК	Часть 9 «Наружные сети канализации»
5	21.11.СМК-01-ПОС	Раздел 5 «Проект организации строительства»
6	21.11.СМК-01-ПОД	Раздел 6 «Проект организации работ по сносу(демонтажу) линейного объекта»
7	21.11.СМК-01-ООС	Раздел 7 «Мероприятия по охране окружающей среды»
8	21.11.СМК-01-ПБ	Раздел 8 «Мероприятия по обеспечению пожарной безопасности»
9	21.11.СМК-01-СМ	Раздел 9 «Смета на строительство»
Раздел 10 «Иная документация в случаях, предусмотренных федеральными законами»		
10.1	21.11.СМК-01-ОДД	Часть 1 «Проект организации дорожного движения на период производства работ»
10.2	21.11.СМК-01-ГОЧС	Часть 2 «Перечень мероприятий по гражданской обороне, мероприятий по предупреждению чрезвычайных ситуаций природного и техногенного характера»

10.3.1	21.11.СМК-01-ОКН.ПР	Часть 3 «Проектная документация на работы по сохранению (приспособлению для современного использования) объекта культурного наследия федерального значения «Крепость Кронштадт». Книга 1 «Предварительные работы»
10.3.2	21.11.СМК-01-ОКН.КНИ	Часть 3 «Проектная документация на работы по сохранению (приспособлению для современного использования) объекта культурного наследия федерального значения «Крепость Кронштадт». Книга 2 «Комплексные научные исследования»
10.3.3	21.11.СМК -01-ОКН.АС	Часть 3 «Проектная документация на работы по сохранению (приспособлению для современного использования) объекта культурного наследия федерального значения «Крепость Кронштадт». Книга 3 «Архитектурные и конструктивные решения»

7. Перечень документов, представленных заявителем:

- проектная документация: «Ремонт и приспособление для современного использования объекта культурного наследия федерального значения «Крепость Кронштадт», расположенного по адресу: г Санкт-Петербург, г. Кронштадт, крепость. («Реконструкция тепловых сетей в г. Кронштадт, вдоль Кронштадтского шоссе до ТК-21А на ул. Восстания»)), шифр: 21.11.СМК-01, разработанная ООО «СТРОЙМОНТАЖКОМПЛЕКТ» в 2023 году, в составе согласно пункту 6.2 настоящего Акта;

- извлечение из постановления Правительства Российской Федерации «О перечне объектов исторического и культурного наследия федерального (общероссийского) значения, находящихся в г. Санкт-Петербурге» (приложение № 2);

- копия распоряжения КГИОП от 01.02.2023 № 77-рп «Об утверждении границ и режима использования территории объекта культурного наследия федерального значения «Крепость Кронштадт» (приложение № 3);

- копия распоряжения КГИОП от 28.10.2020 № 346 «Об утверждении предмета охраны объектов культурного наследия федерального значения «Ботардо северное с капониром», «Ботардо южное», «Вал земляной Главный», «Ров крепостной оборонительный», «Стена эскарповая», входящих в состав объекта культурного наследия федерального значения «Крепость Кронштадт» (приложение № 4);

- копия паспорта объекта культурного наследия федерального значения «Вал земляной Главный» от 22.04.2022 г. (приложение № 6);

- копия паспорта объекта культурного наследия федерального значения «Ров крепостной оборонительный» от 12.01.2022 г. (приложение № 6);
- копия паспорта объекта культурного наследия федерального значения «Стена эскарповая» от 12.01.2022 г. (приложение № 6);
- копия паспорта объекта культурного наследия федерального значения «Крепость Кронштадт» от 28.12.2021 г. (приложение № 6);
- копия технического паспорта на сооружение «Стена эскарповая» по адресу: Санкт-Петербург, г. Кронштадт, улица Зосимова, дом 7, сооружение 3, литера А, составленного филиалом ГУП «ГУИОН» - ПИБ Курортного и Кронштадтского районов в 2010 году (приложение № 7);
- выписки из Единого государственного реестра недвижимости от 17.07.2023 № КУВИ-001/2023-163342814, от 17.07.2023 № КУВИ-001/2023-163343456, от 17.07.2023 № КУВИ-001/2023-163344164 (приложение № 8);
- копия задания на проведение работ по сохранению от 02.02.2022 № 01-52-3824/21-0-1 (приложение № 9);
- акт обследования сохранения (сноса), пересадки зеленых насаждений и расчета размера их восстановительной стоимости от 03.02.2023 г. (приложение № 14).

8. Сведения об обстоятельствах, повлиявших на процесс проведения и результаты экспертизы:

Сведения об обстоятельствах, повлиявших на процесс проведения и результаты экспертизы, отсутствуют.

9. Сведения о проведенных исследованиях с указанием примененных методов, объема и характера выполненных работ и их результатов:

Настоящая экспертиза проведена в соответствии с Федеральным законом от 25.06.2002 № 73-ФЗ «Об объектах культурного наследия (памятниках истории и культуры) народов Российской Федерации», Положением о государственной историко-культурной экспертизе, утвержденным постановлением Правительства Российской Федерации от 15.07.2009 № 569, Законом Санкт-Петербурга от 12.07.2007 № 333-64 «Об охране объектов культурного наследия в Санкт-Петербурге».

В рамках настоящей экспертизы экспертами были проведены следующие исследования:

- изучение и анализ материалов и проектной документации, представленных заявителем на экспертизу (пункт 7 настоящего Акта);
- историко-архивные и библиографические исследования в полном объеме, необходимом для принятия экспертом соответствующих решений, с целью выявления материалов, содержащих сведения по истории застройки участка, включая перестройки, утраты, реконструкции, проведение ремонтно-реставрационных работ. В рамках архивно-библиографических исследований

были изучены материалы Федерального государственного бюджетного учреждения «Российская национальная библиотека» (далее – РНБ), Государственного каталога Музейного фонда Российской Федерации (далее – госкаталог.рф), а также материалы, хранящиеся в открытом доступе. В ходе проведения архивно-библиографического исследования были выявлены материалы, относящиеся к объекту экспертизы, в том числе иконографические материалы. По результатам архивно-библиографических исследований были составлены краткие исторические сведения (время возникновения, даты основных изменений объекта), (п. 10.2. настоящего Акта) и альбом иконографии (приложение № 1. Иконографические материалы);

- визуальное обследование объекта экспертизы с проведением натурной фотофиксации современного состояния объекта (фотофиксация выполнена 07 июня 2023 года аттестованным экспертом М.И. Филиповичем, приложение № 10). Визуальное обследование проводилось в целях установления особенностей архитектурного облика объекта культурного наследия, конструктивного и технического состояния памятника, в объеме, необходимом для принятия экспертной комиссией соответствующих решений.

При проведении государственной историко-культурной экспертизы эксперты соблюдали принципы проведения экспертизы, установленные статьей 29 Федерального закона от 25.06.2002 № 73-ФЗ «Об объектах культурного наследия (памятниках истории и культуры) народов Российской Федерации», обеспечивали объективность, всесторонность и полноту проводимых исследований, а также достоверность и обоснованность своих выводов; самостоятельно оценивали результаты исследований, ответственно и точно формулировали выводы в пределах своей компетенции.

Исследования проводились на основе принципов научной обоснованности, объективности и законности, презумпции сохранности объекта культурного наследия, соблюдения требований безопасности в отношении объекта культурного наследия, достоверности и полноты информации.

Указанные исследования проведены с применением методов архитектурного и семантического анализа, сопоставления натуральных исследований и материалов историко-архивных исследований, в объеме, достаточном для обоснования вывода экспертизы. Результаты исследований, проведенных в рамках экспертизы, были оформлены в виде настоящего Акта.

10. Факты и сведения, выявленные и установленные в результате проведенных исследований:

На основании постановления Правительства Российской Федерации от 10.07.2001 № 527 «О перечне объектов исторического и культурного наследия федерального (общероссийского) значения, находящихся в г. Санкт-Петербурге» (приложение № 2) объект культурного наследия «Крепость Кронштадт», местонахождение: Санкт-Петербург, г. Кронштадт, крепость

включен в единый государственный реестр объектов культурного наследия в качестве объекта культурного наследия федерального значения, в составе:

- башня северо-восточная;
- ботардо северное с капониром;
- ботардо южное;
- вал земляной Главный;
- казарма оборонительная 1-я западная (Цитадельская) с полубашней;
- казарма оборонительная 1-я северная с сухопутным манежем;
- казарма оборонительная 2-я западная (Кронштадтская) с полубашней;
- казарма оборонительная 2-я северная;
- казарма оборонительная 3-я северная;
- казарма оборонительная 4-я северная;
- казарма оборонительная 5-я северная;
- казарма оборонительная восточная;
- плотина защитная северная № 1;
- полубашня 1-я северная;
- полубашня 2-я северная;
- полубашня 3-я северная;
- ров крепостной оборонительный;
- Санкт-Петербургские ворота с гауптвахтой;
- стена оборонительная;
- стена эскарповая.

В рамках настоящей экспертизы рассматриваются объекты культурного наследия федерального значения «Крепость Кронштадт», а также следующие объекты культурного наследия федерального, входящие в его состав: «Вал земляной Главный», «Ров крепостной оборонительный», «Стена эскарповая».

Границы территории объекта культурного наследия федерального значения «Крепость Кронштадт» утверждены распоряжением КГИОП от 01.02.2023 № 77-рп «Об утверждении границ и режима использования территории объекта культурного наследия федерального значения «Крепость Кронштадт» (приложение № 3).

Предмет охраны объектов культурного наследия федерального значения «Вал земляной Главный», «Ров крепостной оборонительный», «Стена эскарповая» утвержден распоряжением КГИОП от 28.10.2020 № 346 «Об утверждении предмета охраны объектов культурного наследия федерального значения «Ботардо северное с капониром», «Ботардо южное», «Вал земляной Главный», «Ров крепостной оборонительный», «Стена эскарповая», входящих в состав объекта культурного наследия федерального значения «Крепость Кронштадт» (приложение № 4);

Охранное обязательство собственника или иного законного владельца объекта культурного наследия федерального значения «Вал земляной Главный» утверждено распоряжением КГИОП от 26.11.2021 № 07-19-573/21 «Об

утверждении охранного обязательства собственника или иного законного владельца объекта культурного наследия федерального значения «Вал земляной Главный», включенного в единый государственный реестр объектов культурного наследия (памятников истории и культуры) народов Российской Федерации» (приложение № 5) и размещено на официальном сайте КГИОП.

Охранное обязательство собственника или иного законного владельца объекта культурного наследия федерального значения «Ров крепостной оборонительный» утверждено распоряжением КГИОП от 15.02.2022 № 42-об/22 «Об утверждении охранного обязательства собственника или иного законного владельца объекта культурного наследия федерального значения «Ров крепостной оборонительный», включенного в единый государственный реестр объектов культурного наследия (памятников истории и культуры) народов Российской Федерации» (приложение № 5) и размещено на официальном сайте КГИОП.

Охранное обязательство собственника или иного законного владельца объекта культурного наследия федерального значения «Стена эскарповая» утверждено распоряжением КГИОП от 23.11.2020 № 07-19-544/20 «Об утверждении охранного обязательства собственника или иного законного владельца объекта культурного наследия федерального значения «Стена эскарповая», включенного в единый государственный реестр объектов культурного наследия (памятников истории и культуры) народов Российской Федерации» (приложение № 5) и размещено на официальном сайте КГИОП.

Копии паспортов объектов культурного наследия представлены в приложении № 6 к настоящему Акту.

Технический паспорт на сооружение «Стена эскарповая» по адресу: Санкт-Петербург, г. Кронштадт, улица Зосимова, дом 7, сооружение 3, литера А, составлен филиалом ГУП «ГУИОН» - ПИБ Курортного и Кронштадтского районов в 2010 году (приложение № 7). Технический паспорт включает в себя ситуационный план участка, план и разрез сооружения, описание основных конструктивных элементов и сведения о площади сооружения.

10.1. Собственник или пользователь объекта:

В соответствии с выпиской из Единого государственного реестра недвижимости от 17.07.2023 № КУВИ-001/2023-163342814 объекты культурного наследия «Стена эскарповая», «Земляной вал Главный» находятся в государственной собственности Санкт-Петербурга.

Выписки из Единого государственного реестра недвижимости представлены в приложении № 8 к настоящему Акту.

10.2. Краткие исторические сведения (время возникновения, даты основных изменений объекта):

Во время Северной войны получение выхода к морю являлось важной

стратегической задачей. В начале XVIII века остров Котлин, завоеванный у шведов, стал новой базой российского флота. Датой основания города Кронштадта принято считать 18 мая 1704 года. В этот день при Петре I был освящен первый морской форт Кроншлот.

Первые русские укрепления и поселения на острове Котлин возникли в 1704 году и связаны со строительством на острове крепости Кроншлот, прикрывающей фарватер Финского залива и защищавшей морские подходы к строящемуся Санкт-Петербургу.

В 1705 году защиту береговой линии острова составляла система земляных укреплений, в основном окопов, особо выделялись две батареи на южном берегу (Старая и Новая Иоанноские).

После принятия решения о переносе центра будущей столицы на Васильевский остров, первоначальный план застройки всего острова Котлин был отменен, и сложившаяся территория города была снабжена стационарной крепостной оградой.

К началу XVIII века изменившийся характер ведения военных действий потребовал создания новых форм оборонительных сооружений. Таковой стала крепость, состоящая из ядра и пояса отдельных укреплений (фортов), вынесенных вперед на несколько километров - крепость «Кронштадт».

В 1721 году был разработан и утвержден Петром I первый генеральный план строительства Кронштадта. В соответствии с ним восточная часть острова отводилась под строительство города, окруженного с западной, северной и восточной сторон крепостными укреплениями, с южной стороны город защищали батареи, устроенные на стенах, окружающих гавани. По плану укреплений фронты крепостной ограды располагались по системе Кугорна. Фланги бастионов соединялись куртинами, перед которыми располагались реданы. Западная часть укреплений, обращенная к косе, состояла из шести бастионов, названных по именам строивших их полков: Преображенский, Семеновский, Ингерманландский, Лефортовский, Бутырский, Морской. Перед укреплениями с западной, восточной и северной стороны планировалось выкопать крепостной оборонительный ров шириной от 26 до 32 метров, а извлеченная земля использовалась для образования контрэскарпа и насыпки вала, который препятствовал бы разливу воды при наводнениях.

Закладка Центральной (Кронштадтской) крепости состоялась в 1723 году. Новая крепость явилась новым шагом в развитии отечественной фортификации. На фактически необитаемом острове были построены оборонительные укрепления и каменные здания. Строительство крепости велось очень быстрыми темпами, однако после смерти Петра I оно приходит в упадок, кроме того, большой ущерб крепостным сооружениям нанесло наводнение 1724 года, часть построенных бастионов и куртин были смыты. К концу 1725 года Центральная крепость оказалась практически полностью разрушенной. Эти события ускорили замену земляных и деревоземляных укреплений на

камнеземляные.

В марте 1728 года крепость Кронштадт была передана в ведение сухопутной Военной Коллегии, полностью отвечавшей за ее содержание. К этому же времени относится и пересмотр первоначального проекта крепости. В новом проекте, вместо фронтов по системе Кугорна, была предложена более упрощенная бастионная система Вобана.

Строительные работы в крепости активизировались и внимание к ней увеличилось после 1729 года, когда все работы перешли в ведение генерал-фельдмаршала Миниха. В это время работы в крепости велись силами полков, составлявших гарнизон. В начале 1730-х годов был завершен ров по западной границе крепости. 15 сентября 1732 года начавшаяся буря разрушила уже отстроенные укрепления, были залиты рвы, размыты плотины. В последующие годы работы в крепости были направлены на ремонт разрушенных укреплений. Была изменена протяженность крепостного рва – был сохранен только его западный участок, северный и восточный были упразднены. Из-за начавшейся войны с Турцией, в 1735 году строительные работы в крепости были приостановлены.

Новое внимание к крепости было обращено из-за начавшейся войны со Швецией в 1741 году, была проведена ревизия с составлением перечня первоочередных работ. На западном фронте крепости, наиболее укрепленном и вооруженном спрямляются существующие дугообразные фланги и возводятся новые, дополнительные. После значительных перестроек западный фронт стал иметь два фаса, четыре фланга и две куртины.

Из-за постоянных бурь, наводнений и воздействия льда укрепления быстро приходили в негодность. Регулярное разрушение уже построенных укреплений не давало возможности вести планомерные строительные работы. Вплоть до начала XIX века в основном на укреплениях проводились работы по их обновлению.

В 1801 году, после восхождения на престол Императора Александра I, была учреждена Инженерная экспедиция во главе с инженер-генералом П.К. Сухтеленом. Экспедиция отвечала за укрепление и содержание всех крепостей империи.

В 1806 году Кронштадтская крепость осматривается представителями Инженерной экспедиции под руководством генерал-майора Оппермана. Были осмотрены сухопутные укрепления. Опперман предложил значительно упростить сооружения и спрямить их, при этом значительно усилив их профили. Для этого, под руководством П.К. Сухтелена разрабатывается проект перестройки и замены земляной и деревоземляной крепости на выполненную из камня.

Однако сразу начать серьезные работы по перестройке крепости не удалось. К реализации плана Сухтелена смогли вернуться только через 20 лет.

В ночь с 6 на 7 ноября 1824 года произошло самое сильное наводнение за

всю историю Санкт-Петербурга и Кронштадта. Вода затопила почти весь Кронштадт, кроме небольшой части острова. В Кронштадтской крепости размыло крутости городского вала. Были смыты брустверы с бастионов, реданов и флешей. Разрушены форты и морские батареи. Разрушения были столь значительны, что к концу дня 7 ноября 1824 года морская и сухопутная системы обороны центральной крепости перестали существовать, а крепость Кронштадт уничтожена полностью.

Откладывать строительство крепости из постоянных материалов было уже нельзя. И в конце лета 1825 года состоялась торжественная закладка новой каменной центральной крепости. Закладка крепости происходила в том же месте, что и закладка предыдущей земляной крепости. Сложившиеся в XVIII веке линии укреплений, структуру портовых, военных и гражданских кварталов, Кронштадт сохранил неизменными. В XIX веке, несмотря на рост города, городские стены Кронштадта не были срыты, а подверглись перестройке в современных формах на месте, определенном еще во времена Петра Великого. 30 августа 1825 года в основание крепостной стены новой крепости были заложены серебряный рубль и медная памятная доска.

Уже к 1840 году новая крепостная ограда была закончена. На западном фронте крепости были очищены от самосевной растительности и заново насыпаны наружные крутости эскарпа, контрэскарпа и отлогости гласиса, а также воссозданы четыре редана. Полностью восстановлен и углублен ров, сооруженный еще при Петре I, выровнены и укреплены восточная и западная береговые линии рва. Откосы рва были укреплены сваями и сверху вымощены булыжным камнем на мху. Дно рва было сооружено на отметке 1,83 м. ниже ординара. По краям рва, с севера и с юга, были возведены две заградительные плотины – ботардо. Южное ботардо, глухое, было возведено в 1825-1826 годах, северное ботардо – в 1836-1839 годах и имело сводчатую галерею с капониром, изрезанную бойницами с южной стороны.

За рвом, со стороны крепости находилась основная линия обороны, которая состояла из двух фронтов, северного и южного. Каждый фронт представлял собой сходящиеся под прямым углом две линии обороны, состоящих из одноэтажных каменных казарм с фронтальной стороны, облицованных гранитными блоками с бойницами для ружейного боя. По биссектрисам исходящих углов фронтов построены две каменные одноярусные полубашни на 12 орудий каждая. Башни имели амбразуры с бойницами с лицевой стороны. Между фронтами возведена каменная гранитная эскарпная стена, состоящая из двух фасов. С внутренней стороны стена укреплена земляным валом с валгангом для орудий и четырьмя аппарелями. На флангах эскарпная стена примыкает к северной и южной казармам, а от них продолжается до линии побережья.

Как и предыдущая земляная, новая каменная линия обороны имела по всему фронту только двое ворот. Южные ворота располагались по оси

Цитадельской ул. (ныне ул. Сургина). Ворота вели на форт Цитадель (впоследствии форт Петр I) и получили название «Цитадельские». Такое же название неофициально получила и 1-я западная оборонительная казарма. Северные ворота располагались по оси Кронштадтской улицы (в настоящее время участок застроен современной застройкой), вели на косу острова и именовались «Кронштадтскими». Также неофициально называлась 2-я западная оборонительная казарма. По оси улиц в казармах были устроены сквозные арки-проезды. С фронтальной стороны арки обрамлены гранитными архивольтами с рустом и замковыми камнями. По бокам арок в стене располагались помещения кордегардий. 1-я и 2-я западные оборонительные казармы возведены в 1826-1828 годах.

К 1840 году было закончено формирование сухопутной обороны центральной Кронштадтской крепости, которая вместе с заградительными стенками и бастионами гаваней составляла единую замкнутую систему обороны. Главным строителем новой каменной крепости являлся инженер-полковник В.И. Маслов. В целом оборонительная линия западного фронта крепости сохранилась до наших дней.

В период Крымской войны 1853-1856 годов крепость была усилена десятью морскими батареями на искусственных островах. Частично для них использовались основания старых деревянных батарей. К югу от Котлина разместились три батареи, к северу - семь батарей. В 1856 году на косе к западу от Центральной крепости на южном и северном берегах острова было сооружено более десяти батарей и редутов.

Во второй половине XIX века активно развивается оборонительное строительство на кронштадтской косе, укрепления же Центральной крепости, примыкающие к городским кварталам, начинают терять свое оборонительное значение. Территория вокруг оборонительных казарм начинает застраиваться хозяйственными постройками, а сами сооружения начинают использоваться как обычные казарменные комплексы.

В начале 1870-х годов на острове появляется конно-железная дорога, соединяющая отдельные удаленные береговые форты, батареи и город. Сеть дорог проходила и по территории города, соединяя порт и арсенал с оборонительными сооружениями. В частности, линия конно-железной дороги проходила по Александровскому бульвару, самой западной улице Кронштадта (ныне ул. Зосимова) и доходила до ее южной части, где, на берегу Купеческой гавани, располагалась Лесная биржа.

По мере освоения Купеческой и Каботажной гаваней изменяются конфигурация и размеры элементов оборонительной системы. Так часть крепостного рва от Каботажной гавани до южного ботардо во второй пол. XIX в. был засыпан, засыпаны были и участки рвов при устройстве Цитадельского и Кронштадтского шоссе.

В 1890-1891 гг. конно-железную дорогу заменили железной дорогой на

паровой тяге. Дороги, выходящие из города, заменяются на широкие шоссе, получившие название Цитадельское и Кронштадтское и существующие до настоящего времени. Вдоль Кронштадтского шоссе была проложена ветка железной дороги. Ворота в оборонительных казармах не могли обеспечить возросшую транспортную нагрузку и были сооружены новые ворота, северные и южные. Для их устройства были разобраны участки эскарповой крепостной стены, примыкающие с юга к 1-й оборонительной казарме и с севера ко 2-й оборонительной казарме. Новые ворота сохранили свои исторические названия. Проемы ворот были обрамлены кирпичными столбами, с декоративными элементами, характерными для кирпичной архитектуры.

В 1895 году была образована Комиссия при начальнике Генштаба генерал-лейтенанте Н.Н. Обручеве. Комиссия разработала проект передовой обороны крепости, выдвинутой вперед по отношению к существующей.

Было принято решение о строительстве сильных батарей на Котлинской косе, по одной батарее на северном и южном берегах Финского залива и двух морских фортов на Северном фарватере. В 1897 году по проекту и под руководством инженер-капитана Шишкина началось строительство двух мощных островных фортов: «В» («Обручев», «Красноармейский») и «А» («Готлебен», «Первомайский») между о. Котлин и Сестрорецком. Работы были прерваны русско-японской войной. С учетом ее опыта проект был переработан военным инженером К.И. Величко. Строительство фортов было закончено в 1913 году.

В 1897-1901 годах по проекту военного инженера Вальтера Константиновская батарея была перестроена в самый мощный форт южного фарватера.

В 1909 году Комиссия под председательством Главного начальника крепости генерал-лейтенанта Артемьева рассмотрела вопросы модернизации крепости. Было принято решение о вынесении передовой линии обороны на 60 км западнее Петербурга: до мыса Инониemi на северном берегу Финского залива и до Красной Горки на южном берегу. Строительство было начато немедленно. В 1914 году форты «Николаевский» («Ино») и «Алексеевский» («Красная Горка»), названные в честь императора и наследника престола, вступили в строй.

В 1903 году 1-я и 2-я оборонительные казармы были перестроены и надстроены вторыми этажами.

В 1909-1914 годах была построена мощная батарея «Риф» на западной оконечности Котлинской косы. Так было завершено двухсотлетнее возведение укреплений Кронштадтской крепости в акватории Финского залива. Она состояла из 4-х фортов на о. Котлин, 13 насыпных фортов в акватории залива и 5 отдаленных фортов.

После 1917 года крепости Кронштадт был нанесен существенный урон, в мае 1918 года был взорван форт «Ино», оказавшийся на территории

независимой Финляндии. В 1919 году в ходе подавления антисоветского мятежа был нанесен серьезный ущерб форту «Красная Горка». Во время Кронштадтского восстания 1921 года пострадали форты «Милютин» и «Константин». В 1930-е годы была еще раз перестроена и надстроена третьим этажом южная (Цитадельская) оборонительная казарма.

В годы Великой Отечественной войны Кронштадт оставался единственной военно-морской базой Балтийского флота и сыграл важную роль в обороне Ленинграда. После Великой Отечественной войны Кронштадтская крепость утратила военное значение и после 1957 года была разоружена.

В 1979-1981 годах также была перестроена и надстроена третьим этажом северная (Кронштадтская) казарма.

В 1990 году Кронштадтская крепость внесена в Список Всемирного культурного наследия ЮНЕСКО в составе объекта «Исторический центр Санкт-Петербурга и связанные с ним группы памятников».

К настоящему времени в целом у западного фронта оборонительной линии Кронштадтской крепости сохраняется исторический вид и цельность единого комплекса, однако отдельные его элементы (отдельные участки эскарповой стены, ров, северное и южное ботардо, оборонительные казармы и полубашни) находятся в неудовлетворительном состоянии.

Западная сторона оборонительного рва частично занята территорией воинских частей, а частично, в северной части, у кронштадтского шоссе, к нему примыкает жилой микрорайон, построенный в середине 1980-х годов, для снабжения которого вдоль эскарповой стены и берегов рва была построена двухтрубная надземная теплосеть.

В 2015 году к западу от эскарповой стены устроен сквер Кронштадтской славы и установлена стела в честь присвоения Кронштадту звания «Город воинской славы», у берега рва к северу от сквера находятся огороды. У берегов рва к юго-западу от жилого квартала 1980-х годов расположены гаражи.

10.3. Описание объекта, современное состояние:

Рассматриваемый участок объекта культурного наследия федерального значения «Крепость Кронштадт» расположен в северо-западной части Кронштадта. Границы проектирования проходят вдоль берегов объекта культурного наследия федерального значения «Ров крепостной оборонительный» и в центральной части северного участка объектов культурного наследия федерального значения «Вал земляной Главный» и «Стена эскарповая».

Объекты культурного наследия федерального значения «Вал земляной Главный» и «Стена эскарповая» расположены по адресу: Санкт-Петербург, город Кронштадт, улица Зосимова, дом 7, сооружение 3, литера А. Сооружение представляет собой земляной вал с уступом валганга и насыпью бруствера с естественным травяным покрытием, с северо-запада земляной вал ограничен

подпорной стенкой – эскарповой стеной на бутовом фундаменте, облицованной крупными гранитными блоками. В завершении фронтальной части эскарповой стены проходит гранитный карниз, по верху устроено металлическое ограждение в виде вертикальных стоек с фигурным навершием, соединенных секциями вертикальных прутьев. По центру стены и земляного вала проходят трубы теплосети.

К западу от земляного вала и эскарповой стены расположен объекта культурного наследия федерального значения «Ров крепостной оборонительный». Ров – изогнутый в плане, береговые откосы – дерновые, по берегу прорастают древесные насаждения естественного происхождения. Вдоль берега рва на участке к западу от эскарповой стены расположены огороды, участок рва прерывается железобетонным мостом. К югу от рва на данном участке расположен сквер с набивными дорожками, газонами, рядовыми посадками, в центре сквера установлена стела на гранитном основании. К западу ров прерывается Кронштадтским шоссе. В зоне жилого квартала у берегов рва расположены металлические гаражи. По берегу рва на протяжении границ проектирования проходят трубы теплосети.

В рамках проведения осмотра выявлены локальные деформации земляного вала, вытоптанность газонов, локальные утраты металлического ограждения, поздние инженерные сети в кирпичном коробе в верхней части эскарповой стены, выветривание и биопоражения в швах гранитных блоках облицовки эскарповой стены. На берегах крепостного рва наблюдаются деформации откосов из-за прорастания самосевных деревьев, поросль, вытоптанность газонов.

По результатам проведенного осмотра в границах проектирования общее состояние объектов культурного наследия федерального значения «Стена эскарповая», «Вал земляной главный» оценивается как удовлетворительное. Состояние береговых откосов объекта культурного наследия федерального значения «Ров крепостной оборонительный» к западу от эскарповой стены оценивается как неудовлетворительное.

Результаты осмотра подтверждены материалами фотофиксации от 07.06.2023 г. (приложение № 10).

11. Перечень документов и материалов, собранных и полученных при проведении экспертизы, а также использованной для нее специальной, технической и справочной литературы:

11.1. Перечень документов и материалов, собранных и полученных при проведении экспертизы:

- РНБ: Планы города Кронштадта 1803 г., 1887 г. (приложение № 1, илл. 2, 4);
- гокаталог.рф №№ 11267120, 42462827 (приложение № 1, илл. 8, 11);
- распоряжение КГИОП от 26.11.2021 № 07-19-573/21 «Об утверждении

охранного обязательства собственника или иного законного владельца объекта культурного наследия федерального значения «Вал земляной Главный», включенного в единый государственный реестр объектов культурного наследия (памятников истории и культуры) народов Российской Федерации» (приложение № 5). Копия указанного распоряжения размещена на официальном сайте КГИОП (https://kgiop.gov.spb.ru/media/docs/7984/07-19-573_Санкт-Петербург_г._Кронштадт_крепость.pdf);

- распоряжение КГИОП от 15.02.2022 № 42-об/22 «Об утверждении охранного обязательства собственника или иного законного владельца объекта культурного наследия федерального значения «Ров крепостной оборонительный», включенного в единый государственный реестр объектов культурного наследия (памятников истории и культуры) народов Российской Федерации» (приложение № 5). Копия указанного распоряжения размещена на официальном сайте КГИОП (https://kgiop.gov.spb.ru/media/docs/8313/42-об_22_Санкт-Петербург_г._Кронштадт_Крепость.pdf);

- распоряжение КГИОП от 23.11.2020 № 07-19-544/20 «Об утверждении охранного обязательства собственника или иного законного владельца объекта культурного наследия федерального значения «Стена эскарповая», включенного в единый государственный реестр объектов культурного наследия (памятников истории и культуры) народов Российской Федерации» (приложение № 5). Копия указанного распоряжения размещена на официальном сайте КГИОП (https://kgiop.gov.spb.ru/media/docs/6996/07-19-544_Санкт-Петербург_Кронштадт_крепость_ОКНФЗ.pdf).

11.2. Используемая для экспертизы специальная, техническая, справочная и иная литература:

- Федеральный закон от 25.06.2002 № 73-ФЗ «Об объектах культурного наследия (памятниках истории и культуры) народов Российской Федерации»;

- Постановление Правительства Российской Федерации от 15.07.2009 № 569 «Об утверждении Положения о государственной историко-культурной экспертизе»;

- Постановление Правительства Российской Федерации от 16.02.2008 № 87 «О составе разделов проектной документации и требованиях к их содержанию»;

- Закон Санкт-Петербурга от 12.07.2007 № 333-64 «Об охране объектов культурного наследия в Санкт-Петербурге»;

- Градостроительный кодекс Российской Федерации;

- Письмо Минкультуры России от 24.03.2015 № 90-01-39-ГП;

- Методические рекомендации по разработке научно-проектной документации на проведение работ по сохранению объектов культурного наследия (памятников истории и культуры) народов Российской Федерации (письмо Минкультуры России от 16.10.2015 № 338-01-39-ГП);

- ГОСТ Р 55528-2013 «Состав и содержание научно-проектной документации по сохранению объектов культурного наследия. Памятники истории и культуры. Общие требования»;
- ГОСТ Р 21.101-2020 «Система проектной документации для строительства. Основные требования к проектной и рабочей документации»;
- ГОСТ Р 55567-2013 «Порядок организации ведения инженерно-технических исследований на объектах культурного наследия. Памятники истории и культуры»;
- ГОСТ Р 55945-2014 «Общие требования к инженерно-геологическим изысканиям и исследованиям для сохранения объектов культурного наследия»;
- Амирханов Л.И. Кронштадт. Город-крепость. От основания до наших дней. М., 2018;
- Атлас крепостей Российской империи;
- Крестьянинов В.Я. Кронштадт. Крепость, город, порт. СПб., 2014;
- Петров Г.Ф. Кронштадт. Очерк истории города. Л., 1985;
- Розадеев Б.А., Сомина Р.А., Клещева Л.С. Кронштадт. Архитектурный очерк. Л., 1977;
- Раздолгин А.А., Скориков Ю.А. Кронштадтская крепость. Л., 1988;
- Старые карты городов России онлайн [Электронный ресурс] // <http://www.etomesto.ru>;
- Интернет сайт «PastVu» [Электронный ресурс] // URL: <https://pastvu.com>.

12. Обоснования вывода экспертизы:

12.1. Описание проектных решений, анализ проектной документации:

На государственную историко-культурную экспертизу представлена проектная документация на проведение работ по сохранению объекта культурного наследия федерального значения «Крепость Кронштадт» по адресу: Санкт-Петербург, г. Кронштадт, крепость: «Ремонт и приспособление для современного использования объекта культурного наследия федерального значения «Крепость Кронштадт», расположенного по адресу: г Санкт-Петербург, г. Кронштадт, крепость. («Реконструкция тепловых сетей в г. Кронштадт, вдоль Кронштадтского шоссе до ТК-21А на ул. Восстания»)), шифр: 21.11.СМК-01, в составе согласно пункту 6.2 настоящего Акта.

Проектная документация разработана в 2023 году Обществом с ограниченной ответственностью «СТРОЙМОНТАЖКОМПЛЕКТ», осуществляющим деятельность по сохранению объектов культурного наследия в соответствии с действующей лицензией Министерства культуры Российской Федерации от 19.08.2022 № МКРФ 22509.

Проектная документация разработана в целях проведения работ по сохранению объекта культурного наследия федерального значения «Крепость Кронштадт» в части ремонта и приспособления для современного использования объектов культурного наследия федерального значения «Вал

земляной Главный», «Стена эскарповая», «Ров крепостной оборонительный» в рамках проведения работ по реконструкции (ремонт с заменой труб) теплосети.

Проектная документация разработана в соответствии с требованиями постановления Правительства Российской Федерации от 16.02.2008 № 87 «О составе разделов проектной документации и требованиях к их содержанию».

Раздел 1 «Пояснительная записка» состоит из Части 1 «Пояснительная записка», шифр: 21.11.СМК-01-ПЗ.1 и Части 2 «Исходно-разрешительная документация», шифр: 21.11.СМК-01-ПЗ.2.

В Части 1 «Пояснительная записка», шифр: 21.11.СМК-01-ПЗ.1 представлена развернутая пояснительная записка, содержащая сведения о проектируемой теплосети, включая характеристику района, описание принципиальных проектных решений.

Проектом предусматривается ремонт существующих на территории объекта культурного наследия федерального значения «Крепость Кронштадт», в том числе объекта культурного наследия федерального значения «Ров крепостной оборонительный инженерных сетей – труб теплосети и демонтаж существующих труб теплосети, проходящих надземным способом через объекты культурного наследия федерального значения «Стена эскарповая», «Вал земляной Главный», с последующей прокладкой труб подземным способом.

Более подробно архитектурные, конструктивные, инженерные и иные проектные решения проанализированы в соответствующих разделах.

В Части 2 «Исходно-разрешительная документация», шифр: 21.11.СМК-01-ПЗ.2 проектной организацией собраны исходные и разрешительные документы и материалы, являющиеся основанием для проектирования работ по реконструкции (ремонт с заменой труб) теплосети. В указанной части представлены исходные данные и технические условия, в том числе задание на проведение работ от 02.02.2022 № 01-52-3824/21-0-1, акт УСПХ. Необходимые документы, являющиеся основанием для проведения работ по сохранению объекта культурного наследия федерального значения «Крепость Кронштадт», представлены в Книге 1 «Предварительные работы» Части 3 «Проектная документация на работы по сохранению (приспособлению для современного использования) объекта культурного наследия федерального значения «Крепость Кронштадт» проанализированы в тексте настоящего Акта в соответствующем разделе.

В Разделе 2 «Проект полосы отвода», шифр: 21.11.СМК-01-ППО представлена характеристика существующей и проектируемой теплосети. Проектом предусматривается реконструкция (ремонт с заменой труб) существующей теплосети, проходящей надземным и подземным способами. Предусматривается изменение трассировки в части прокладки теплосети подземным способом, в связи с необходимостью демонтажа существующей

теплосети сети, проходящей надземным способом через объекты культурного наследия федерального значения «Вал земляной Главный», «Стена эскарповая», нарушая их исторических облик. В рассматриваемом разделе также представлено описание решений по организации рельефа и инженерной подготовке территории, сведения о восстановлении благоустройства.

Проектными решениями предусматривается перекладка трех участков существующих инженерных сетей (водопровода, газопровода), расположенных на пересечении с проектируемой теплосетью.

В графических материалах указанного раздела представлена схема линейного объекта, сводный план, отражающий места пересечения инженерных сетей и границы восстановления благоустройства, развернутый план, узлы и схемы устройства трубопроводов, профиль выпусков.

Раздел 3 «Технологические и конструктивные решения линейного объекта. Искусственные сооружения» состоит из Части 1 «Тепломеханические решения тепловых сетей», шифр: 21.11.СМК-01-ТКР.ТС, Части 2 «Строительные конструкции», шифр: 21.11.СМК-01-ТКР.КЖ, Части 3 «Система ОДК», шифр: 21.11.СМК-01-ТКР.ОДК, Части 4 «Дороги. Благоустройство», шифр: 21.11.СМК-01-ТКР.ДБ, Части 5 «Насосные станции» (Книга 1 «ДНС 1», шифр: 21.11.СМК-01-ТКР.ТХ1, Книга 2 «ДНС 2», шифр: 21.11.СМК-01-ТКР.ТХ2, Книга 3 «ДНС 3», шифр: 21.11.СМК-01-ТКР.ТХ3), Части 6 «Электроснабжение насосных станций» (Книга 1 «ДНС 1», шифр: 21.11.СМК -01-ТКР.ЭС1, Книга 2 «ДНС 2», шифр: 21.11.СМК-01-ТКР.ЭС2, Книга 3 «ДНС 3», шифр: 21.11.СМК-01-ТКР.ЭС3), Части 7 «Наружные газопроводы», шифр: 21.11.СМК-01-ТКР.ГСН, Части 8 «Наружные сети водоснабжения», шифр: 21.11.СМК-01-ТКР.НВ, Части 9 «Наружные сети канализации», шифр: 21.11.СМК-01-ТКР.НК.

В указанных частях представлены подробные сведения о предусмотренных проектом решениях в части работ по замене и перекладке существующих инженерных сетей. Проектом предусматривается прокладка тепловой сети (двухтрубная система): бесканальная, канальная, надземная прокладка. Проектируемая тепловая сеть прокладывается в зоне существующей тепловой сети. В местах пересечения местных проездов и тротуаров прокладка теплопроводов предусматривается в стальных футлярах и непроходных ж/б каналах. Все строительные конструкции в проезжей части рассчитаны на колесную нагрузку от транспорта.

На период работ по реконструкции (ремонт с заменой труб) теплосети предусматривается устройство временной тепловой сети. Тепловая сеть предусмотрена в надземном варианте на низких опорах на фундаментных блоках с закладными деталями. При пересечении проезжих частей предусмотрена прокладка в футлярах. Для проезда техники предусмотрена прокладка в футлярах. По окончании строительства тепловой сети временная тепловая сеть демонтируется.

Для опорожнения тепловой сети и выпуска продольного дренажа в систему общесплавной канализации проектом предусматривается устройство дренажных насосных станций. Работа насосных станций предусмотрена в автоматическом режиме: включение и выключение насоса по уровню воды в насосной станции.

Для контроля состояния изоляции от возможности протечек теплосети, в конструкцию изоляционного слоя внесена система оперативного дистанционного контроля (ОДК), включающая медные проводники – индикаторы в теплоизоляционном слое трубопроводов, кабели для соединения проводников-индикаторов, переносной детектор повреждений.

Проектными решениями предусматривается установка устройств спуска воды из системы в низших точках теплосети, воздушников – в высших точках.

Проектной документацией предусмотрена перекладкой участка наружного газопровода среднего и низкого давления, водопровода, сетей канализации в местах пересечения с проектируемой (реконструируемой) подземной тепловой сетью.

В данных частях представлены монтажные указания и требования к испытаниям труб теплосети, системы ОДК, дренажных насосных станций, газопровода, водопровода, сети канализации, электроснабжения для насосных станций, гидравлический расчет и расчетные материалы.

После проведения строительных работ в рамках реконструкции тепловой сети предусматриваются работы по восстановлению благоустройства. Проектной документацией предусматривается удаление деревьев самосеяного и порослевого происхождения, а также деревьев, находящихся в неудовлетворительном состоянии и расположенных вплотную к участку работ в соответствии с актом УСПХ.

Восстановление благоустройства включает в себя восстановление газонов, ограждения газонов, демонтируемых на время проведение работ, восстановление набивного и плиточного покрытий, посадку растений взамен удаляемых. Дорожные работы включают в себя восстановление дорожных одежд в соответствии с существующим планировочным и высотным положением, включая тротуар и бордюрные камни.

В графических материалах указанных частей представлены: план тепловой сети, сечения прокладок теплопроводов, монтажная схема, узлы с таблицами оборудования, план временных теплопроводов, монтажная схема временных теплопроводов, чертежи тепловых камер, опор тепловой сети, металлоконструкций, планы армирования со спецификациями и ведомостями расходов материалов, перекрытий, ограждений лестницы, принципиальная схема ОДК, план строительных мероприятий, схемы коммутации проводников, план сноса зеленых насаждений (стройгенплан), профили выпусков дренажных насосных станций, планы и разрезы колодцев-гасителей, профили выпусков, схемы питания щитов дренажной станции с таблицами электрических нагрузок,

схема прокладки наружных газопроводов и схема установки футляров, продольный профиль водопровода, принципиальная схема сетей водопровода, план тепловой сети канализации, принципиальная схема сетей канализации.

Раздел 5 «Проект организации строительства», шифр: 21.11.СМК-01-ПОС содержит сведения о характеристике района, описание характеристики участка, оценку развитости инфраструктуры, сведения о составе и последовательности проведения работ, обоснование принятой организационно-технологической схемы, описание мероприятий по сбору и вывозу мусора, обеспечению пожарной безопасности, обоснованию потребностей в ресурсах, ведомости основных работ, в том числе работ по сохранению объекта культурного наследия.

В графических материалах указанного раздела представлены план полосы отвода, организационно-технологические схемы прокладки тепловой сети и ситуационный план.

Раздел 6 «Проект организации работ по сносу (демонтажу) линейного объекта», шифр: 21.11.СМК-01-ПОД включает в себя графические материалы, отражающие принятые проектные решения по демонтажу существующей тепловой сети, а именно: план земельного участка и прилегающих территорий на котором отражены существующая теплосеть и места ее пересечения с сетями газоснабжения, водоснабжения и канализации, а также организационно-технологические схемы по демонтажу тепловой сети, конструкции коробов защитных устройств инженерной инфраструктуры и подземных коммуникаций, ситуационный план.

В Разделе 7 «**Мероприятия по охране окружающей среды**», шифр: **21.11.СМК-01-ООС** представлено описание существующего состояния окружающей среды, с обозначением расположения участка строительства, описание климатических условий, характеристики геологического строения участка, описание гидрологических и гидрогеологических условий, характеристика почвенных условий территории, растительного и животного мира. Данным проектом предложены мероприятия по охране и рациональному использованию земельных ресурсов и почвенного покрова, мероприятия по охране атмосферного воздуха с необходимыми расчетами и перечнем загрязняющих веществ, мероприятия по охране поверхностных и подземных вод от истощения и загрязнения, а также мероприятия по охране растительного и животного мира, сохранению среды их обитания.

В Разделе 8 «**Мероприятия по обеспечению пожарной безопасности**», шифр: **21.11.СМК-01-ПБ** представлено описание существующего положения и проектных решений по обеспечению пожарной безопасности объекта культурного наследия, включающие в себя сведения о месте нахождения существующих пожарных гидрантов и их доступности, сведения об организации доступности пожарной техники, путей эвакуации и информированию населения.

Раздел 9 «Смета на строительство», шифр: 21.11.СМК-01-СМ содержит сметную документацию и обосновывающие материалы к сметной документации, а также сводные ведомости объемов работ. Представленные материалы учтены экспертной комиссией, в рамках настоящей экспертизы не экспертируются.

Раздел 10 «Иная документация в случаях, предусмотренных федеральными законами» включает в себя Часть 1 «Проект организации дорожного движения на период производства работ», шифр: 21.11.СМК-01-ОДД, Часть 2 «Перечень мероприятий по гражданской обороне, мероприятий по предупреждению чрезвычайных ситуаций природного и техногенного характера», шифр: 21.11.СМК-01-ГОЧС, Часть 3 «Проектная документация на работы по сохранению (приспособлению для современного использования) объекта культурного наследия федерального значения «Крепость Кронштадт» (Книга 1 «Предварительные работы», шифр: 21.11.СМК-01-ОКН.ПР, Книга 2 «Комплексные научные исследования», шифр: 21.11.СМК-01-ОКН.КНИ, Книга 3 «Архитектурные и конструктивные решения», шифр: 21.11.СМК-01-ОКН.АС).

Часть 1 «Проект организации дорожного движения на период производства работ», шифр: 21.11.СМК-01-ОДД содержит сведения об этапах и графике ограничения движения по улицам в границах проектирования на период проведения работ, требования к установке дорожных знаков и обеспечению безопасности дорожного движения вблизи строительной площадки.

Часть 2 «Перечень мероприятий по гражданской обороне, мероприятий по предупреждению чрезвычайных ситуаций природного и техногенного характера», шифр: 21.11.СМК-01-ГОЧС перечень мероприятий по гражданской обороне, мероприятий по предупреждению чрезвычайных ситуаций природного и техногенного характера, мероприятия по обращению с отходами строительства и сноса, а также мероприятия и решения, направленные на противодействие террористическим актам.

Часть 3. Проектная документация на работы по сохранению (приспособлению для современного использования) объекта культурного наследия федерального значения «Крепость Кронштадт» включает в себя Книгу 1 «Предварительные работы», шифр: 21.11.СМК-01-ОКН.ПР, Книгу 2 «Комплексные научные исследования», шифр: 21.11.СМК-01-ОКН.КНИ, Книгу 3 «Архитектурные и конструктивные решения», шифр: 21.11.СМК-01-ОКН.АС.

В Книге 1 «Предварительные работы» шифр: 21.11.СМК-01-ОКН.ПР представлена исходная и разрешительная документация, являющаяся основанием для проведения работ по сохранению объекта культурного наследия федерального значения «Крепость Кронштадт». В томе представлены: задание КГИОП на проведение работ по сохранению от 02.02.2022 № 01-52-3824/21-0-1, паспорта объектов культурного наследия, технический паспорт на сооружение «Стена эскарповая» по адресу: Санкт-Петербург, г. Кронштадт, улица Зосимова,

дом 7, сооружение 3, литера А, составленный филиалом ГУП «ГУИОН» - ПИБ Курортного и Кронштадтского районов в 2010 году, приказы Минкультуры России о регистрации объектов культурного наследия в едином государственном реестре объектов культурного наследия (памятников истории и культуры) народов Российской Федерации, копия распоряжения КГИОП об утверждении границ и режима использования территории объекта культурного наследия, копия распоряжения КГИОП об утверждении предмета охраны, охранное обязательство собственника или иного законного владельца объекта культурного наследия, заключение о возможности приспособления объекта культурного наследия для современного использования.

Проектной организацией выполнена подробная фотофиксация объекта культурного наследия федерального значения «Крепость Кронштадт» и объектов культурного наследия федерального значения «Вал земляной Главный», «Стена эскарповая», «Ров крепостной оборонительный», входящих в его состав, до начала проведения работ, с приложением схемы осуществления фотофиксации. На фотоснимках зафиксировано существующее состояние территории и современное состояние объектов культурного наследия.

Проектной организацией выполнено предварительное обследование объектов культурного наследия федерального значения «Крепость Кронштадт» и объектов культурного наследия федерального значения «Вал земляной Главный», «Стена эскарповая», «Ров крепостной оборонительный», входящих в его состав.

На основании проведенных обследований проектной организацией подготовлены Акты определения влияния на конструктивные и другие характеристики надежности и безопасности объектов культурного наследия федерального значения «Крепость Кронштадт», «Вал земляной Главный», «Стена эскарповая», «Ров крепостной оборонительный» от 15.05.2023 г. (далее – Акт влияния).

При проведении работ, указанных в Акте влияния (вынос существующей тепловой сети, проходящей через секцию чугунной ограды, методом прокола ниже уровня подошвы фундамента эскарповой стены и под земляным валом; восстановление поврежденной при прокладке труб тепловой сети секции металлического ограждения):

- сохраняется исторически сложившаяся конструктивная система сооружения, включая наружные и внутренние капитальные стены;
- не изменяется объемно-планировочная структура объектов культурного наследия.

Предполагаемые к выполнению работы на объекте культурного наследия в соответствии с письмом Минкультуры России от 24.03.2015 № 90-01-39-ГП относятся к работам по сохранению объекта культурного наследия.

Согласно выводам Актов влияния, работы, предусмотренные проектной документацией к выполнению на объектах культурного наследия, не оказывают

влияния на конструктивные и другие характеристики надежности и безопасности объекта культурного наследия федерального значения «Крепость Кронштадт» и объектов культурного наследия федерального значения «Вал земляной Главный», «Стена эскарповая», «Ров крепостной оборонительный», входящих в его состав.

В **Книге 2 «Комплексные научные исследования», шифр: 21.11.СМК-01-ОКН.КНИ** представлены историко-архивные исследования в виде исторической справки, основанной архивных документах и библиографии, натурные исследования. Натурные исследования включают в себя исследования по объемным параметрам и инженерно-технические исследования.

Отчет о техническом состоянии объекта культурного наследия объекта культурного наследия федерального значения «Стена эскарповая», входящего в состав объекта культурного наследия федерального значения «Крепость Кронштадт», выполнен ООО «Рестрон» в 2023 году, по результатам проведенных обследований установлено:

- фундаменты ленточные из гранитных валунов с облицовкой со стороны цоколя из тесаных гранитных камней, уложенных по гранитной выстилке, находятся в работоспособном состоянии;

- стена сооружена на основании булыжного камня, выложена из валунов на известково-песчаном растворе, лицевая фронтальная стена облицована гранитными блоками, общее состояние оценивается как ограниченно-работоспособное.

На основании обследования подготовлены выводы и рекомендации к проведению работ по сохранению.

Для определения фактических и геометрических параметров объекта культурного наследия федерального значения «Стена эскарповая», входящего в состав объекта культурного наследия федерального значения «Крепость Кронштадт» подготовлены обмерные чертежи, включающие план эскарповой стены с показанием места прохождения существующей теплосети, а также разрез, с показанием габаритов и высотных отметок. В графических материалах указанного раздела также представлена схема и разрезы шурфов.

В **Книге 3 «Архитектурные и конструктивные решения», шифр: 21.11.СМК-01-ОКН.АС** представлены предусмотренные проектной документацией архитектурные и конструктивные решения в отношении объектов культурного наследия федерального значения «Стена эскарповая», «Вал земляной Главный», входящих в состав объекта культурного наследия федерального значения «Крепость Кронштадт».

Проектной документацией предусматривается:

- демонтаж существующей надземной тепловой сети, проходящей через секцию металлической ограды, расположенной в верхней части объекта культурного наследия федерального значения «Стена эскарповая», и по верхнему ярусу объекта культурного наследия федерального значения «Вал

земляной Главный», и прокладка труб теплосети подземным способом ниже уровня подошвы фундамента объекта культурного наследия методом прокола;

- восстановление секции металлического ограждения, поврежденного при прокладке существующей теплосети, не являющегося элементом предмета охраны объекта культурного наследия в соответствии с распоряжением КГИОП от 28.10.2020 № 346-р.

В графических материалах указанной части представлены: ситуационный план, план стены (фрагмент), разрез, чертеж существующего состояния участка ограды, обмерный план секции и элементов ограды, схема ремонта (восстановления) секции ограды.

В рассмотренной проектной документация содержится достаточный объем текстовых и графических материалов, отражающий предусмотренные решения по сохранению объекта культурного наследия федерального значения «Крепость Кронштадт». Экспертной комиссией установлено, что предусмотренные проектной документацией архитектурные, конструктивные и технологические решения разработаны с учетом историко-архивных материалов, результатов обмерных работ, инженерно-технических исследований и в полной мере соответствуют требованиям выданного задания КГИОП на проведение работ по сохранению от 02.02.2022 № 01-52-3824/21-0-1 (приложение № 11).

12.2. Заключение по результатам государственной историко-культурной экспертизы:

По результатам рассмотрения и анализа проектной документации на проведение работ по сохранению объекта культурного наследия федерального значения «Крепость Кронштадт» по адресу: Санкт-Петербург, г. Кронштадт, крепость: «Ремонт и приспособление для современного использования объекта культурного наследия федерального значения «Крепость Кронштадт», расположенного по адресу: г Санкт-Петербург, г. Кронштадт, крепость. («Реконструкция тепловых сетей в г. Кронштадт, вдоль Кронштадтского шоссе до ТК-21А на ул. Восстания»)), шифр: 21.11.СМК-01, разработанной ООО «СТРОЙМОНТАЖКОМПЛЕКТ» в 2023 году, в составе согласно пункту 6.2 настоящего Акта, экспертами установлено следующее:

1. Рассмотренная проектная документация разработана на основании и с учетом исходных и разрешительных документов, собранных проектной организацией, предварительных обследований и фотофиксации.

2. По результатам оценки выводов Актов влияния на конструктивные и другие характеристики надежности и безопасности объекта культурного наследия (памятника истории и культуры) народов Российской Федерации, установлено, что предполагаемые к выполнению в соответствии с экспертируемой проектной документацией виды работ не оказывают влияния на конструктивные и другие характеристики надежности и безопасности объекта

культурного наследия федерального значения «Крепость Кронштадт», а также объектов культурного наследия федерального значения «Вал земляной Главный», «Стена эскарповая», «Ров крепостной оборонительный» согласно требованиям Федерального закона от 25.06.2002 № 73-ФЗ «Об объектах культурного наследия (памятниках истории и культуры) народов Российской Федерации».

3. Комплексные научные исследования, необходимые для выявления исторических особенностей, определения объемно-пространственных характеристик, архитектурного и конструктивного решения, технического состояния объекта культурного наследия (в границах проектирования), выполнены в достаточном объеме. Результаты проведенных исследований в полной мере отражают существующее техническое состояние объекта культурного наследия федерального значения «Крепость Кронштадт», а также объектов культурного наследия федерального значения «Стена эскарповая», «Вал земляной Главный», «Ров крепостной оборонительный», входящих в его состав, и достаточны для принятия проектных решений.

4. По результатам анализа проектной документации совместно с предметом охраны объектов культурного наследия федерального значения «Вал земляной Главный», «Стена эскарповая», «Ров крепостной оборонительный», входящих в состав объекта культурного наследия федерального значения «Крепость Кронштадт», утвержденного распоряжением КГИОП от 28.10.2020 № 346-р (приложение № 4), экспертами установлено следующее.

Предусмотренные проектом решения (см п. 12.1. настоящего Акта) сохраняют и не нарушают элементы предмета охраны, в том числе:

- не предусматривается проведение работ, изменяющих или нарушающих объемно-пространственное решение территории объекта культурного наследия федерального значения «Крепость Кронштадт», историческое местоположение и конфигурацию, габариты и профиль земляного вала, габариты, в том числе высотные отметки, эскарповой стены, габариты рва, ограничивающего западную границу города Кронштадта;

- не предусматривается работ изменяющих или нарушающих конструктивную систему объектов культурного наследия, в том числе исторический материал облицовки фронтальной эскарповой стены, насыпь земляного вала, дерновые береговые откосы рва.

Проектной документацией предусматривается ремонт и приспособление для современного использования существующей инженерной сети (теплосети) с восстановлением исторического облика объекта культурного наследия - приспособлением объектов культурного наследия федерального значения «Стена эскарповая», «Вал земляной Главный» для современного использования в части демонтажа существующей надземной теплосети и прокладки теплосети подземным способом ниже подошвы фундамента объектов культурного наследия методом прокола.

5. Согласно статьям 42, 44 Федерального закона от 25.06.2002 № 73-ФЗ, принятые проектной документацией решения, относятся к «приспособлению объекта культурного наследия для современного использования» и «ремонту памятника», так как проводятся в целях создания условий для современного использования объекта культурного наследия, включая реставрацию представляющих собой историко-культурную ценность элементов объекта культурного наследия, включая проведение работ в целях поддержания памятника в эксплуатационном состоянии.

6. Представленная на экспертизу проектная документация разработана с соблюдением действующих нормативных требований в части ее состава, содержания и оформления, а также учитывает требования задания КГИОП от 02.02.2022 № 01-52-3824/21-0-1 (приложение № 9) и отвечает требованиям действующего законодательства Российской Федерации в области государственной охраны объектов культурного наследия.

13. Вывод экспертизы:

Проектная документация на проведение работ по сохранению объекта культурного наследия федерального значения «Крепость Кронштадт» по адресу: Санкт-Петербург, г. Кронштадт, крепость: «Ремонт и приспособление для современного использования объекта культурного наследия федерального значения «Крепость Кронштадт», расположенного по адресу: г Санкт-Петербург, г. Кронштадт, крепость. («Реконструкция тепловых сетей в г. Кронштадт, вдоль Кронштадтского шоссе до ТК-21А на ул. Восстания»)), шифр: 21.11.СМК-01, разработанная ООО «СТРОЙМОНТАЖКОМПЛЕКТ» в 2023 году, в составе согласно пункту 6.2 настоящего Акта, соответствует требованиям законодательства Российской Федерации в области государственной охраны объектов культурного наследия (**положительное заключение**).

14. Перечень приложений к заключению экспертизы:

Приложение № 1. Иконографические материалы.

Приложение № 2. Извлечение из постановления Правительства Российской Федерации «О перечне объектов исторического и культурного наследия федерального (общероссийского) значения, находящихся в г. Санкт-Петербурге».

Приложение № 3. Копия распоряжения КГИОП от 01.02.2023 № 77-рп «Об утверждении границ и режима использования территории объекта культурного наследия федерального значения «Крепость Кронштадт».

Приложение № 4. Копия распоряжения КГИОП от 28.10.2020 № 346 «Об утверждении предмета охраны объектов культурного наследия федерального значения «Ботардо северное с капониrom», «Ботардо южное», «Вал земляной Главный», «Ров крепостной оборонительный», «Стена эскарповая», входящих в

состав объекта культурного наследия федерального значения «Крепость Кронштадт».

Приложение № 5. Копия распоряжения КГИОП от 26.11.2021 № 07-19-573/21 «Об утверждении охранного обязательства собственника или иного законного владельца объекта культурного наследия федерального значения «Вал земляной Главный», включенного в единый государственный реестр объектов культурного наследия (памятников истории и культуры) народов Российской Федерации»; копия распоряжения КГИОП от 15.02.2022 № 42-об/22 «Об утверждении охранного обязательства собственника или иного законного владельца объекта культурного наследия федерального значения «Ров крепостной оборонительный», включенного в единый государственный реестр объектов культурного наследия (памятников истории и культуры) народов Российской Федерации»; копия распоряжения КГИОП от 23.11.2020 № 07-19-544/20 «Об утверждении охранного обязательства собственника или иного законного владельца объекта культурного наследия федерального значения «Стена эскарповая», включенного в единый государственный реестр объектов культурного наследия (памятников истории и культуры) народов Российской Федерации».

Приложение № 6. Копия паспорта объекта культурного наследия федерального значения «Вал земляной Главный» от 22.04.2022 г.; копия паспорта объекта культурного наследия федерального значения «Стена эскарповая» от 12.01.2022 г.; копия паспорта объекта культурного наследия федерального значения «Ров крепостной оборонительный» от 12.01.2022 г.; копия паспорта объекта культурного наследия федерального значения «Крепость Кронштадт» от 28.12.2021 г.

Приложение № 7. Копия технического паспорта на сооружение «Стена эскарповая» по адресу: Санкт-Петербург, г. Кронштадт, улица Зосимова, дом 7, сооружение 3, литера А, составленного филиалом ГУП «ГУИОН» - ПИБ Курортного и Кронштадтского районов в 2010 году.

Приложение № 8. Выписки из Единого государственного реестра недвижимости от 17.07.2023 № КУВИ-001/2023-163342814, от 17.07.2023 № КУВИ-001/2023-163343456, от 17.07.2023 № КУВИ-001/2023-163344164.

Приложение № 9. Копия задания на проведение работ по сохранению от 02.02.2022 № 01-52-3824/21-0-1.

Приложение № 10. Материалы фотофиксации от 07.06.2023 г.

Приложение № 11. Копии договоров с экспертами.

Приложение № 12. Копия договора на проведение государственной историко-культурной экспертизы.

Приложение № 13. Копии протоколов заседаний экспертной комиссии.

Приложение № 14. Иная документация: акт обследования сохранения (сноса), пересадки зеленых насаждений и расчета размера их восстановительной стоимости от 03.02.2023 г.

15. Дата оформления заключения экспертизы:

Подписи государственных экспертов:

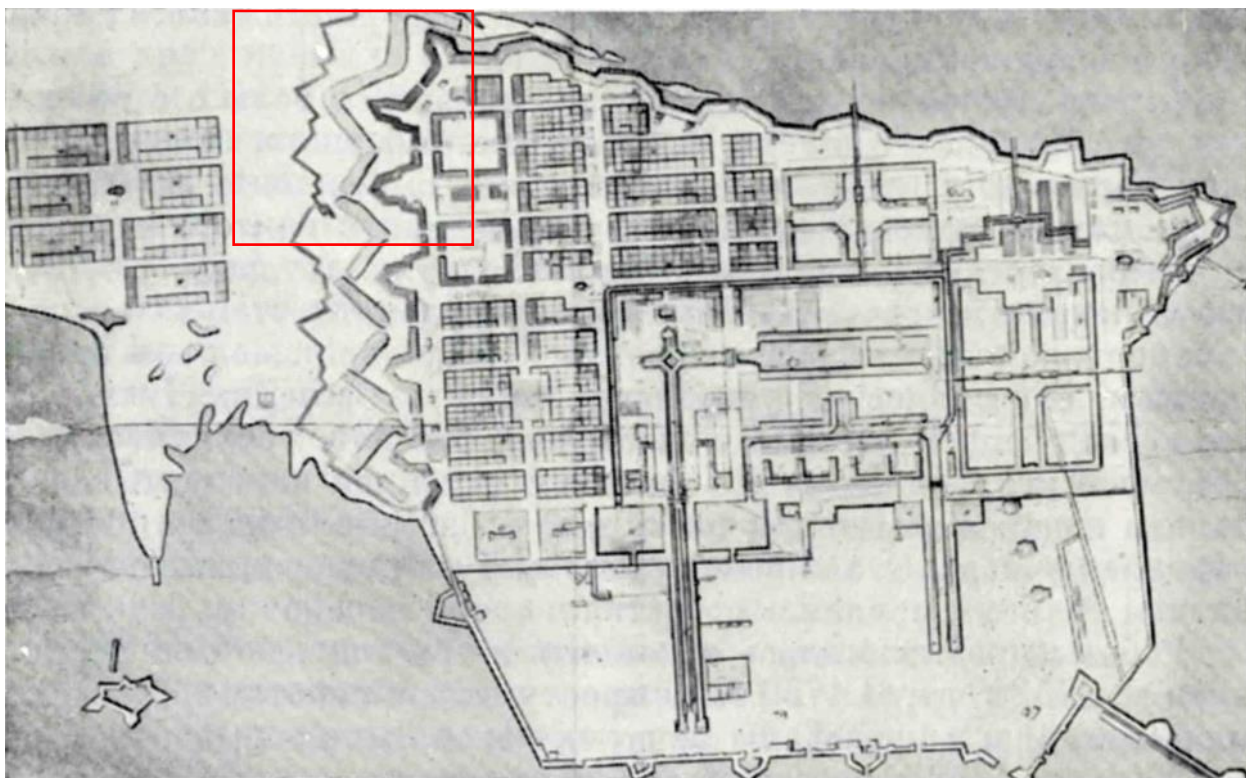
Председатель экспертной комиссии Овсянникова А.А.	<hr/> <i>(подписано усиленной электронной подписью)</i>	21.08.2023 г.
Ответственный секретарь экспертной комиссии Филипович М.И.	<hr/> <i>(подписано усиленной электронной подписью)</i>	21.08.2023 г.
Член экспертной комиссии Бревдо Н.И.	<hr/> <i>(подписано усиленной электронной подписью)</i>	21.08.2023 г.

Приложение № 1 к Акту по результатам государственной историко-культурной экспертизы проектной документации на проведение работ по сохранению объекта культурного наследия федерального значения «Крепость Кронштадт» по адресу: Санкт-Петербург, г. Кронштадт, крепость: «Ремонт и приспособление для современного использования объекта культурного наследия федерального значения «Крепость Кронштадт», расположенного по адресу: г Санкт-Петербург, г. Кронштадт, крепость. («Реконструкция тепловых сетей в г. Кронштадт, вдоль Кронштадтского шоссе до ТК-21А на ул. Восстания»)), шифр: 21.11.СМК-01, разработанной ООО «СТРОЙМОНТАЖКОМПЛЕКТ» в 2023 году

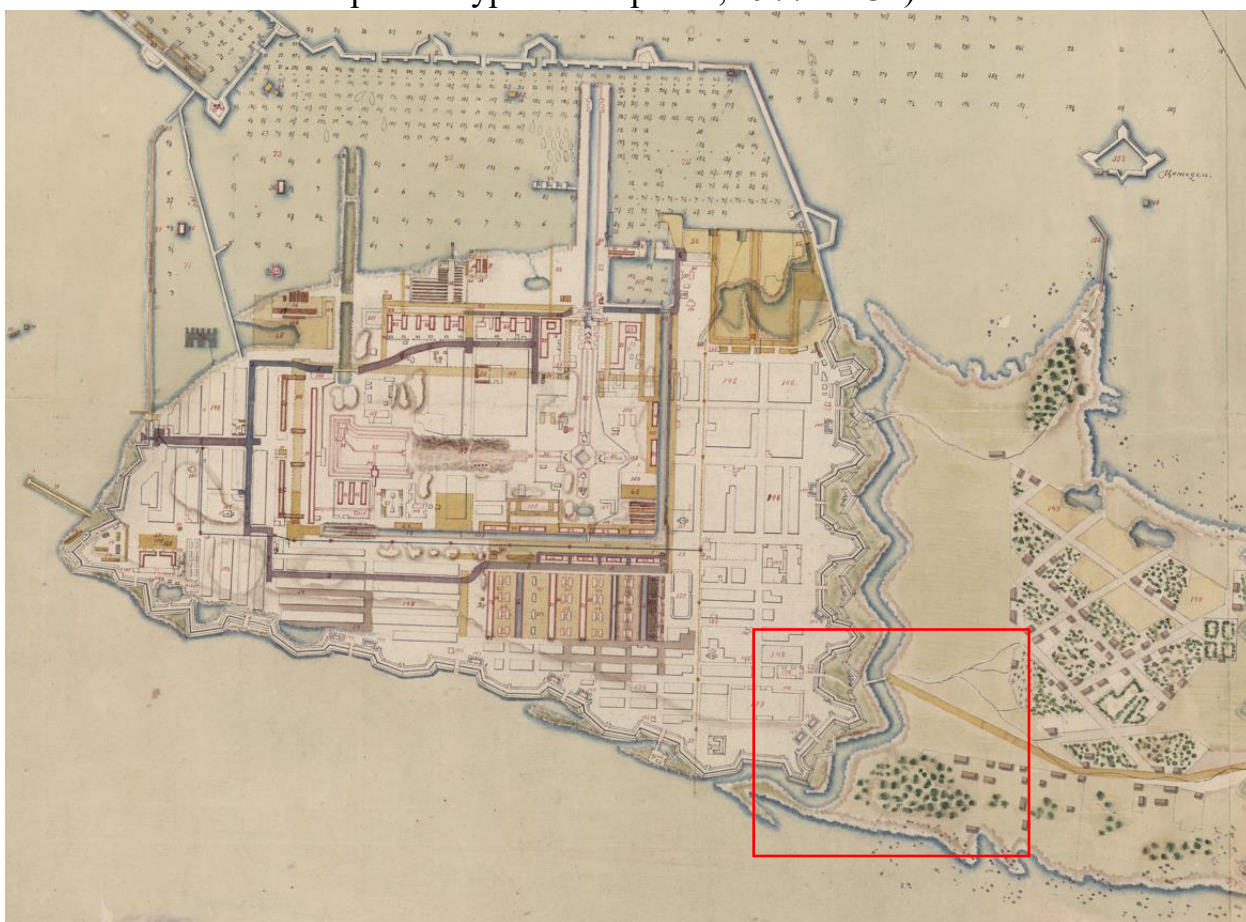
Иконографические материалы

Список иллюстраций

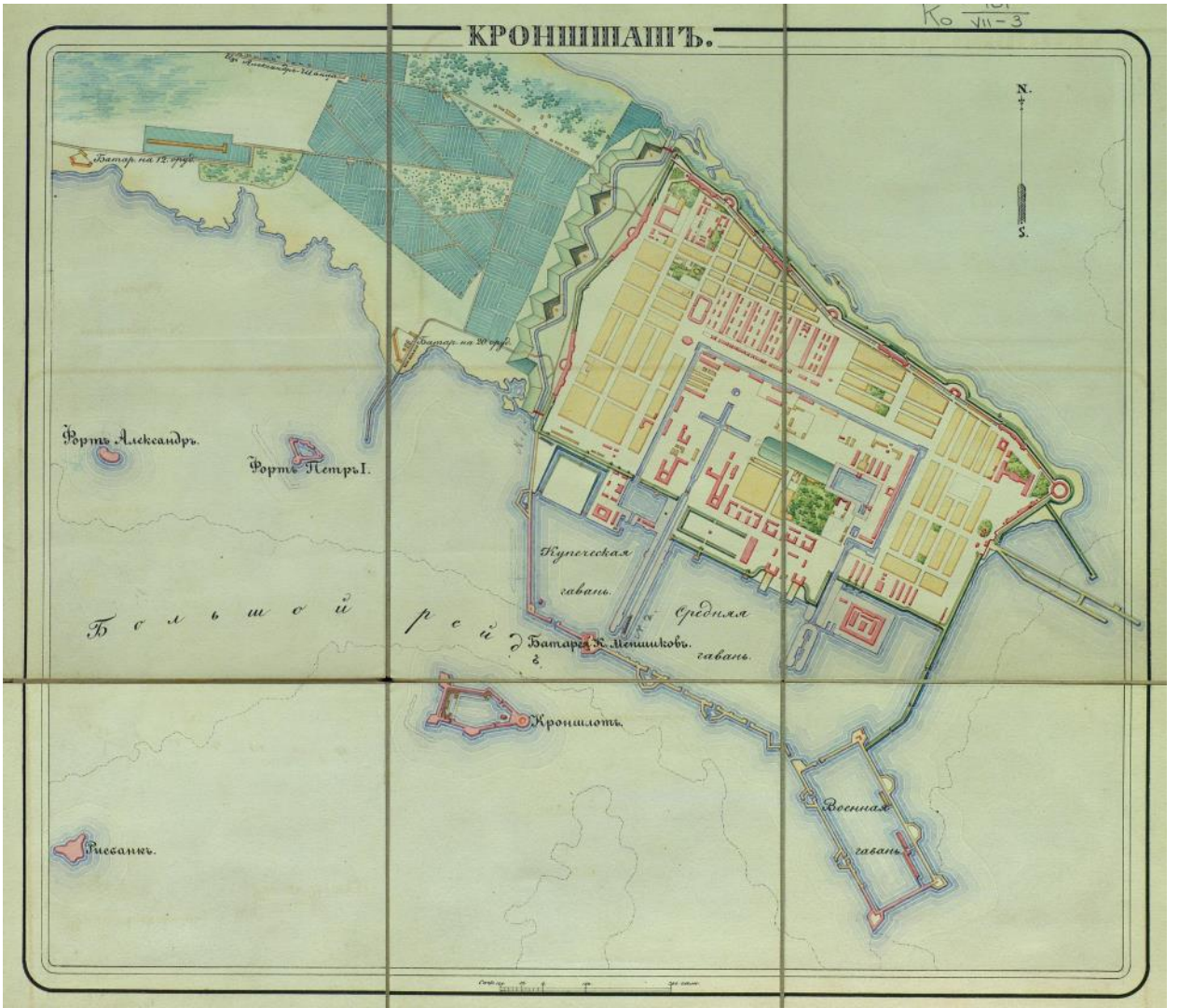
- Илл. 1. Генеральный план Кронштадта. Проект С.И. Чевакинского. 1761 г. (источник: Розадеев Б.А., Сомина Р.А., Клещева Л.С. Кронштадт: архитектурный очерк. Л., 1977. С. 34).
- Илл. 2. Генеральный план Кронштадта 1803 г. (источник: РНБ).
- Илл. 3. План крепости Кронштадт 1830-х гг. (источник: Атлас крепостей Российской империи).
- Илл. 4. План города Кронштадта в 1887 г. (источник: РНБ).
- Илл. 5. Немецкая аэрофотосъемка Кронштадта 1942 года (источник: http://www.etomesto.ru/map-peterburg_kronstadt_aero-1942/).
- Илл. 6. Спутниковая карта Кронштадта 1966 года (источник: http://www.etomesto.ru/map-peterburg_kronstadt_1966-05-18/).
- Илл. 7. Спутниковая карта Ленинграда 1980 года (источник: http://www.etomesto.ru/map-peterburg_sputnik-1980/).
- Илл. 8. Кронштадтская крепость с западной стороны. 1851 г. (источник: госкаталог.рф № 11267120).
- Илл. 9. Вид каменной крепости с запада. XIX в. (источник: Раздолгин А.А., Скориков Ю.А. Кронштадтская крепость. Л., 1988. С. 103).
- Илл. 10. Северо-западные укрепления. XIX в. (источник: Раздолгин А.А., Скориков Ю.А. Кронштадтская крепость. Л., 1988. С. 104).
- Илл. 11. Птичья перспектива Кронштадта. Нач. XX в. (источник: госкаталог.рф № 42462827).
- Илл. 12. Последствия подавления Кронштадтского мятежа. 1921 г. (источник: <https://pastvu.com/p/901932>).
- Илл. 13. Ботардо северо-западного оборонительного вала. 1983-1984 гг. (источник: <https://pastvu.com/p/137643>).
- Илл. 14. Новый жилой микрорайон у западной крепостной стены. 1986 г. (источник: <https://pastvu.com/p/348921>).



Илл. 1. Генеральный план Кронштадта. Проект С.И. Чевакинского. 1761 г.
(источник: Розадеев Б.А., Сомина Р.А., Клещева Л.С. Кронштадт:
архитектурный очерк. Л., 1977. С. 34).



Илл. 2. Генеральный план Кронштадта 1803 г. (источник: РНБ).




Илл. 3. План крепости Кронштадт 1830-х гг. (источник: Атлас крепостей Российской империи).




Илл. 4. План города Кронштадта в 1887 г. (источник: РНБ).



Илл. 5. Немецкая аэрофотосъемка Кронштадта 1942 года (источник: http://www.etomesto.ru/map-peterburg_kronstadt_aero-1942/).




Илл. 6. Спутниковая карта Кронштадта 1966 года (источник: http://www.etomesto.ru/map-peterburg_kronstadt_1966-05-18/).




Илл. 7. Спутниковая карта Ленинграда 1980 года (источник:
http://www.etomesto.ru/map-peterburg_sputnik-1980/).




Илл. 8. Кронштадтская крепость с западной стороны. 1851 г. (источник: госкаталог.рф № 11267120).



Илл. 9. Вид каменной крепости с запада. XIX в. (источник: Раздолгин А.А., Скориков Ю.А. Кронштадтская крепость. Л., 1988. С. 103).



Илл. 10. Северо-западные укрепления. XIX в. (источник: Раздолгин А.А., Скориков Ю.А. Кронштадтская крепость. Л., 1988. С. 104).



Илл. 11. Птичья перспектива Кронштадта. Нач. XX в. (источник: госкаталог.рф № 42462827).



Илл. 12. Последствия подавления Кронштадтского мятежа. 1921 г. (источник: <https://pastvu.com/p/901932>).



Илл. 13. Ботардо северо-западного оборонительного вала. 1983-1984 гг. (источник: <https://pastvu.com/p/137643>).



Илл. 14. Новый жилой микрорайон у западной крепостной стены. 1986 г.
(источник: <https://pastvu.com/p/348921>).

Приложение № 2 к Акту по результатам государственной историко-культурной экспертизы проектной документации на проведение работ по сохранению объекта культурного наследия федерального значения «Крепость Кронштадт» по адресу: Санкт-Петербург, г. Кронштадт, крепость: «Ремонт и приспособление для современного использования объекта культурного наследия федерального значения «Крепость Кронштадт», расположенного по адресу: г Санкт-Петербург, г. Кронштадт, крепость. («Реконструкция тепловых сетей в г. Кронштадт, вдоль Кронштадтского шоссе до ТК-21А на ул. Восстания»)), шифр: 21.11.СМК-01, разработанной ООО «СТРОЙМОНТАЖКОМПЛЕКТ» в 2023 году

Извлечение из постановления Правительства Российской Федерации «О перечне объектов исторического и культурного наследия федерального (общероссийского) значения, находящихся в г. Санкт-Петербурге»

ПРАВИТЕЛЬСТВО РОССИЙСКОЙ ФЕДЕРАЦИИ

ПОСТАНОВЛЕНИЕ

от 10 июля 2001 г. № 527

МОСКВА

О перечне объектов исторического и культурного наследия федерального (общероссийского) значения, находящихся в г. Санкт-Петербурге

(В редакции распоряжений Правительства Российской Федерации
от 22.02.2006 № 240-р; от 02.06.2006 № 801-р;
от 13.10.2008 № 1480-р)

Правительство Российской Федерации постановляет:

1. Одобрить работу Министерства культуры Российской Федерации и правительства Санкт-Петербурга, проведенную совместно с научно-исследовательскими организациями и организациями по охране памятников истории и культуры, по уточнению пообъектного состава памятников истории и культуры федерального (общероссийского) значения, находящихся в г. Санкт-Петербурге.

2. Утвердить прилагаемый перечень объектов исторического и культурного наследия федерального (общероссийского) значения, находящихся в г. Санкт-Петербурге.

3. Признать утратившими силу:

приложение № 1 к постановлению Совета Министров РСФСР от 30 августа 1960 г. № 1327 "О дальнейшем улучшении дела охраны памятников культуры в РСФСР" в части, касающейся памятников культуры г. Ленинграда;

приложение № 1 к постановлению Совета Министров РСФСР от 4 декабря 1974 г. № 624 "О дополнении и частичном изменении постановления Совета Министров РСФСР от 30 августа 1960 г. № 1327 "О дальнейшем улучшении дела охраны памятников культуры в РСФСР" в части, касающейся памятников культуры г. Ленинграда;

приложение к постановлению Совета Министров РСФСР от 7 сентября 1976 г. № 495 "О дополнении постановления Совета Министров РСФСР от 30 августа 1960 г. № 1327 "О дальнейшем улучшении дела охраны памятников культуры в РСФСР" (СП РСФСР, 1976, № 17, ст. 134) в части, касающейся памятника культуры г. Ленинграда;

постановление Правительства Российской Федерации от 20 февраля 1992 г. № 116 "О включении в список исторических памятников ледокола "Красин".

Председатель Правительства
Российской Федерации

М.Касьянов

УТВЕРЖДЕН
 постановлением Правительства
 Российской Федерации
 от 10 июля 2001 г. № 527

ПЕРЕЧЕНЬ
объектов исторического и культурного наследия федерального
(общероссийского) значения, находящихся в г. Санкт-
Петербурге

(В редакции распоряжений Правительства Российской Федерации
 от 22.02.2006 № 240-р; от 02.06.2006 № 801-р;
 от 13.10.2008 № 1480-р)

Наименование и дата сооружения памятника истории и культуры	Местонахождение памятника истории и культуры
г. Санкт-Петербург	
Набережная Адмиралтейская: набережная, 1873-1874 гг., инж. Карлович В.М., инж. Селянинов С.С.	Адмиралтейская наб. - левый берег р. Большой Невы, от Дворцового моста до Декабристов пл.
спуск Дворцовый со львами и пристанью, 1820-1824 гг., инж. Готман А.Д., 1832 г., арх. Шарлемань Л.И., 1914-1916 гг., инж. Пшеницкий А.П.	
спуск Петровский с вазами и пристанью, 1820-1824 гг., инж. Готман А.Д., 1873- 1874 гг., инж. Карлович В.М., инж. Селянинов С.С.	
Главное Адмиралтейство, 1704 г., 1732- 1738 гг., арх. Коробов И.К., 1806-1823 гг., ск. Анисимов А.А., ск. Демут- Малиновский В.И., арх. Захаров А.Д., ск.	Адмиралтейская наб., 2, 16, Адмиралтейский пр., 1

- Пруд Итальянский, 1717-1727 гг., замысел Петра I, строитель Лейн Э., 1780-1790-е гг. г. Кронштадт, Итальянский пруд (южнее Итальянского дворца)
- Рыбные ряды, 1827-1828 гг. г. Кронштадт, Итальянского пруда наб.
- Дом губернский 6-й, 1717-1725 гг., арх. Браунштейн И.-Ф., 1770-е гг., 1810-1820 гг. г. Кронштадт, Красная ул., 2
- Крепость Кронштадт: г. Кронштадт, крепость
- башня северо-восточная, 1830 г.
- ботардо северное с капониром, 1836-1839 гг.
- ботардо южное, 1825-1826 гг.
- вал земляной Главный, 1825-1830 гг.
- казарма оборонительная 1-я западная (Цитадельская) с полубашней, 1826-1828 гг., 1903-1906 гг., 1930-е гг.
- казарма оборонительная 1-я северная с сухопутным манежем, 1831-1834 гг.
- казарма оборонительная 2-я западная (Кронштадтская) с полубашней, 1826-1829 гг., 1903-1906 гг., 1979-1981 гг.
- казарма оборонительная 2-я северная, 1836-1837 гг.
- казарма оборонительная 3-я северная, 1837-1839 гг., 1950-е гг.
- казарма оборонительная 4-я северная, 1838 г.
- казарма оборонительная 5-я северная, 1871-1873 гг.

казарма оборонительная восточная, 1833-1835 гг.

плотина защитная северная № 1, 1826-1840 гг.

полубашня 1-я северная, 1833 г.

полубашня 2-я северная, 1836-1837 гг.

полубашня 3-я северная, 1837-1838 гг.

ров крепостной оборонительный, 1710-1724 гг., Петр I, строитель Лейн Э., 1761-1764 гг., 1825-1827 гг. (перестройка)

Санкт-Петербургские ворота с гауптвахтой, 1831-1832 гг., 1872-1873 гг.

г. Кронштадт, крепость

стена оборонительная, 1828-1838 гг.

стена эскарповая, 1825-1829 гг.

Братская могила артиллеристов, погибших во время взрыва на батарее "Константин" 30 ноября 1898 г.

г. Кронштадт, Кронштадтское шоссе, городское кладбище

Могила полковника Александрова Н.А. и капитана Врочинского А.А., 19 июля 1906 г., 1908 г. (надгробие)

г. Кронштадт, Кронштадтское шоссе, городское кладбище

Гостиный двор, 1833-1835 гг., 1870-е гг.

г. Кронштадт, Ленина просп., 16

Съезжий дом купеческой части, 1835-1837 гг., арх. Руска Л.И., 1853 г.

г. Кронштадт, Ленина просп., 20

Школа градская народная, 1783 г., арх. Волков Ф.И.

г. Кронштадт, Ленина просп., 23

Присутственные места (городская дума), 1834-1837 гг., арх. Анерт Э.Х., арх. Брюллов А.П.

г. Кронштадт, Ленина просп., 36

Приложение № 3 к Акту по результатам государственной историко-культурной экспертизы проектной документации на проведение работ по сохранению объекта культурного наследия федерального значения «Крепость Кронштадт» по адресу: Санкт-Петербург, г. Кронштадт, крепость: «Ремонт и приспособление для современного использования объекта культурного наследия федерального значения «Крепость Кронштадт», расположенного по адресу: г Санкт-Петербург, г. Кронштадт, крепость. («Реконструкция тепловых сетей в г. Кронштадт, вдоль Кронштадтского шоссе до ТК-21А на ул. Восстания»)), шифр: 21.11.СМК-01, разработанной ООО «СТРОЙМОНТАЖКОМПЛЕКТ» в 2023 году

Копия распоряжения КГИОП от 01.02.2023 № 77-рп «Об утверждении границ и режима использования территории объекта культурного наследия федерального значения «Крепость Кронштадт»



ПРАВИТЕЛЬСТВО САНКТ-ПЕТЕРБУРГА
КОМИТЕТ ПО ГОСУДАРСТВЕННОМУ КОНТРОЛЮ, ИСПОЛЬЗОВАНИЮ
И ОХРАНЕ ПАМЯТНИКОВ ИСТОРИИ И КУЛЬТУРЫ
РАСПОРЯЖЕНИЕ

окуд

01.02.2023№ 77-рп

**Об утверждении границ и режима использования территории
объекта культурного наследия федерального значения
«Крепость Кронштадт»**

В соответствии со статьей 3.1, подпунктом 10 пункта 2 статьи 33 Федерального закона от 25.06.2002 № 73-ФЗ «Об объектах культурного наследия (памятниках истории и культуры) народов Российской Федерации» и пунктом 3.12 Положения о Комитете по государственному контролю, использованию и охране памятников истории и культуры, утвержденного постановлением Правительства Санкт-Петербурга от 28.04.2004 № 651, на основании историко-культурного исследования, выполненного ООО «Роскарта» (от 19.10.2022 рег. № 01-43-27543/22-0-0):

1. Утвердить:

1.1. Границы территории объекта культурного наследия федерального значения «Крепость Кронштадт», расположенного по адресу: Санкт-Петербург, г. Кронштадт, крепость, согласно приложению № 1 к распоряжению.

1.2. Режим использования территории объекта культурного наследия федерального значения «Крепость Кронштадт», расположенного по адресу: Санкт-Петербург, г. Кронштадт, крепость, согласно приложению № 2 к распоряжению.

2. План границ территории объекта культурного наследия федерального значения «Крепость Кронштадт», утвержденный КГИОП 04.07.2005, признать утратившим силу.

3. Начальнику отдела государственного реестра объектов культурного наследия обеспечить:

3.1. Направление в Управление Федеральной службы государственной регистрации, кадастра и картографии по Санкт-Петербургу, Комитет по градостроительству и архитектуре копий распоряжений в срок, не превышающий пяти рабочих дней со дня издания распоряжения.

3.2. Уведомление лиц, являющихся собственниками или иными законными владельцами объекта, указанного в пункте 1 распоряжения, в срок, не превышающий трех рабочих дней со дня издания распоряжения.

3.3. Размещение настоящего распоряжения в электронной форме в локальной компьютерной сети КГИОП и его официальное опубликование.

3.4. Внесение соответствующих изменений в «Геоинформационную базу данных по объектам культурного наследия, границам и режимам зон охраны на территории Санкт-Петербурга».

4. Контроль за выполнением распоряжения возложить на начальника Управления государственного реестра объектов культурного наследия.

**Временно исполняющий обязанности
председателя КГИОП**

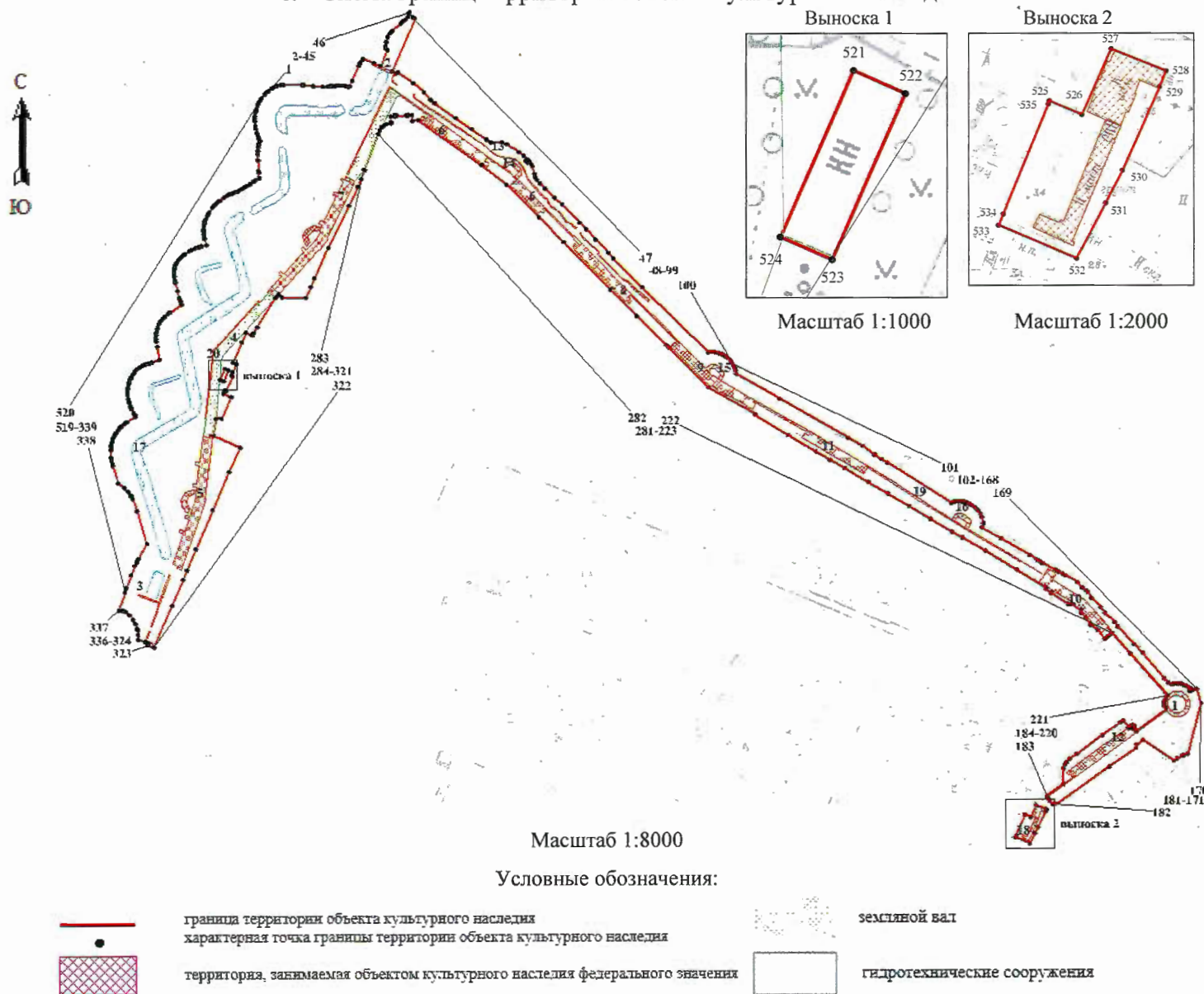


А.В. Михайлов

Приложение №1
к распоряжению КГИОП
от 01.02.2023 № 44-рп

Границы территории объекта культурного наследия федерального значения «Крепость Кронштадт» (далее – объект культурного наследия), расположенного по адресу: Санкт-Петербург, г. Кронштадт, крепость

1. Схема границ территории объекта культурного наследия:



Состав объекта культурного наследия:

- | | |
|--|---|
| 1. Башня северо-восточная; | 10. Казарма оборонительная 4-я северная; |
| 2. Ботардо северное с капониром; | 11. Казарма оборонительная 5-я северная; |
| 3. Ботардо южное; | 12. Казарма оборонительная восточная; |
| 4. Вал земляной Главный; | 13. Плотина защитная северная №1; |
| 5. Казарма оборонительная 1-я западная (Цитадельная) с полубашней; | 14. Полубашня 1-я северная; |
| 6. Казарма оборонительная 1-я северная с сухопутным манежем; | 15. Полубашня 2-я северная; |
| 7. Казарма оборонительная 2-я западная (Кронштадтская) с полубашней; | 16. Полубашня 3-я северная; |
| 8. Казарма оборонительная 2-я северная; | 17. Ров крепостной оборонительный; |
| 9. Казарма оборонительная 3-я северная; | 18. Санкт-Петербургские ворота с гауптвахтой; |
| | 19. Стена оборонительная; |
| | 20. Стена эскарповая |

2. Перечень координат характерных точек границ территории
объекта культурного наследия:

Сведения о местоположении границ объекта					
1. Система координат <u>СК-1964</u>					
2. Сведения о характерных точках границ объекта					
Обозначение характерных точек границ	Координаты, м		Метод определения координат характерной точки	Средняя квадратическая погрешность положения характерной точки (M_t), м	Описание обозначения точки на местности (при наличии)
	X	Y			
1	2	3	4	5	6
Зона1(1)	-	-	-	-	-
1	101736.26	82565.77	Метод спутниковых геодезических измерений (определений)	0.10	-
2	101741.66	82568.99	Метод спутниковых геодезических измерений (определений)	0.10	-
3	101745.60	82571.96	Метод спутниковых геодезических измерений (определений)	0.10	-
4	101755.61	82580.39	Метод спутниковых геодезических измерений (определений)	0.10	-
5	101760.15	82584.73	Метод спутниковых геодезических измерений (определений)	0.10	-
6	101764.02	82589.48	Метод спутниковых геодезических измерений (определений)	0.10	-
7	101769.01	82596.43	Метод спутниковых геодезических измерений (определений)	0.10	-
8	101772.35	82601.75	Метод спутниковых геодезических измерений (определений)	0.10	-
9	101776.03	82610.41	Метод спутниковых геодезических измерений (определений)	0.10	-
10	101778.03	82619.60	Метод спутниковых геодезических измерений (определений)	0.10	-
11	101778.39	82625.87	Метод спутниковых геодезических измерений (определений)	0.10	-
12	101778.13	82672.37	Метод спутниковых геодезических измерений (определений)	0.10	-
13	101777.94	82676.45	Метод спутниковых геодезических измерений (определений)	0.10	-
14	101775.86	82700.17	Метод спутниковых геодезических измерений (определений)	0.10	-
15	101774.59	82723.81	Метод спутниковых геодезических измерений (определений)	0.10	-
16	101774.66	82735.80	Метод спутниковых геодезических измерений (определений)	0.10	-
17	101775.67	82741.94	Метод спутниковых геодезических измерений (определений)	0.10	-
18	101775.98	82746.79	Метод спутниковых геодезических измерений (определений)	0.10	-
19	101776.06	82754.44	Метод спутниковых геодезических измерений (определений)	0.10	-
20	101776.85	82759.10	Метод спутниковых геодезических измерений (определений)	0.10	-
21	101777.40	82766.75	Метод спутниковых геодезических измерений (определений)	0.10	-
22	101776.94	82773.01	Метод спутниковых геодезических измерений (определений)	0.10	-
23	101775.57	82780.21	Метод спутниковых геодезических измерений (определений)	0.10	-
24	101773.58	82787.14	Метод спутниковых геодезических измерений (определений)	0.10	-
25	101774.27	82789.99	Метод спутниковых геодезических измерений (определений)	0.10	-

26	101788.82	82796.26	Метод спутниковых геодезических измерений (определений)	0.10	–
27	101824.31	82811.99	Метод спутниковых геодезических измерений (определений)	0.10	–
28	101831.00	82815.59	Метод спутниковых геодезических измерений (определений)	0.10	–
29	101838.77	82820.56	Метод спутниковых геодезических измерений (определений)	0.10	–
30	101841.95	82822.85	Метод спутниковых геодезических измерений (определений)	0.10	–
31	101831.90	82849.67	Метод спутниковых геодезических измерений (определений)	0.10	–
32	101823.99	82866.59	Метод спутниковых геодезических измерений (определений)	0.10	–
33	101862.44	82883.58	Метод спутниковых геодезических измерений (определений)	0.10	–
34	101862.98	82882.75	Метод спутниковых геодезических измерений (определений)	0.10	–
35	101868.00	82879.20	Метод спутниковых геодезических измерений (определений)	0.10	–
36	101873.85	82878.99	Метод спутниковых геодезических измерений (определений)	0.10	–
37	101883.68	82880.45	Метод спутниковых геодезических измерений (определений)	0.10	–
38	101895.38	82884.63	Метод спутниковых геодезических измерений (определений)	0.10	–
39	101904.16	82889.64	Метод спутниковых геодезических измерений (определений)	0.10	–
40	101909.80	82895.08	Метод спутниковых геодезических измерений (определений)	0.10	–
41	101927.97	82915.97	Метод спутниковых геодезических измерений (определений)	0.10	–
42	101932.78	82921.82	Метод спутниковых геодезических измерений (определений)	0.10	–
43	101937.16	82928.51	Метод спутниковых геодезических измерений (определений)	0.10	–
44	101944.06	82933.73	Метод спутниковых геодезических измерений (определений)	0.10	–
45	101952.32	82936.83	Метод спутниковых геодезических измерений (определений)	0.10	–
46	101955.71	82938.71	Метод спутниковых геодезических измерений (определений)	0.10	–
47	101943.42	82945.85	Метод спутниковых геодезических измерений (определений)	0.10	–
48	101939.78	82951.38	Метод спутниковых геодезических измерений (определений)	0.10	–
49	101810.95	82894.50	Метод спутниковых геодезических измерений (определений)	0.10	–
50	101806.24	82904.56	Метод спутниковых геодезических измерений (определений)	0.10	–
51	101808.48	82909.20	Метод спутниковых геодезических измерений (определений)	0.10	–
52	101782.52	82947.18	Метод спутниковых геодезических измерений (определений)	0.10	–
53	101759.92	82973.67	Метод спутниковых геодезических измерений (определений)	0.10	–
54	101741.42	82989.70	Метод спутниковых геодезических измерений (определений)	0.10	–
55	101734.20	82999.49	Метод спутниковых геодезических измерений (определений)	0.10	–
56	101697.31	83051.65	Метод спутниковых геодезических измерений (определений)	0.10	–
57	101669.67	83091.33	Метод спутниковых геодезических измерений (определений)	0.10	–
58	101644.07	83128.82	Метод спутниковых геодезических измерений (определений)	0.10	–
59	101636.52	83139.98	Метод спутниковых геодезических измерений (определений)	0.10	–
60	101636.88	83167.51	Метод спутниковых геодезических измерений (определений)	0.10	–

61	101632.14	83179.35	Метод спутниковых геодезических измерений (определений)	0.10	–
62	101612.54	83208.38	Метод спутниковых геодезических измерений (определений)	0.10	–
63	101603.64	83219.97	Метод спутниковых геодезических измерений (определений)	0.10	–
64	101595.26	83228.85	Метод спутниковых геодезических измерений (определений)	0.10	–
65	101595.32	83227.93	Метод спутниковых геодезических измерений (определений)	0.10	–
66	101592.01	83225.23	Метод спутниковых геодезических измерений (определений)	0.10	–
67	101586.27	83230.52	Метод спутниковых геодезических измерений (определений)	0.10	–
68	101589.58	83233.54	Метод спутниковых геодезических измерений (определений)	0.10	–
69	101589.93	83233.54	Метод спутниковых геодезических измерений (определений)	0.10	–
70	101582.69	83239.80	Метод спутниковых геодезических измерений (определений)	0.10	–
71	101577.67	83242.42	Метод спутниковых геодезических измерений (определений)	0.10	–
72	101558.45	83246.93	Метод спутниковых геодезических измерений (определений)	0.10	–
73	101554.32	83247.97	Метод спутниковых геодезических измерений (определений)	0.10	–
74	101550.65	83248.99	Метод спутниковых геодезических измерений (определений)	0.10	–
75	101543.73	83253.18	Метод спутниковых геодезических измерений (определений)	0.10	–
76	101534.49	83260.73	Метод спутниковых геодезических измерений (определений)	0.10	–
77	101521.90	83273.30	Метод спутниковых геодезических измерений (определений)	0.10	–
78	101499.24	83296.79	Метод спутниковых геодезических измерений (определений)	0.10	–
79	101482.87	83315.23	Метод спутниковых геодезических измерений (определений)	0.10	–
80	101438.18	83358.21	Метод спутниковых геодезических измерений (определений)	0.10	–
81	101421.60	83374.77	Метод спутниковых геодезических измерений (определений)	0.10	–
82	101396.84	83398.25	Метод спутниковых геодезических измерений (определений)	0.10	–
83	101363.90	83429.49	Метод спутниковых геодезических измерений (определений)	0.10	–
84	101350.26	83441.86	Метод спутниковых геодезических измерений (определений)	0.10	–
85	101278.48	83514.08	Метод спутниковых геодезических измерений (определений)	0.10	–
86	101117.73	83676.19	Метод спутниковых геодезических измерений (определений)	0.10	–
87	101118.75	83682.66	Метод спутниковых геодезических измерений (определений)	0.10	–
88	101118.99	83685.03	Метод спутниковых геодезических измерений (определений)	0.10	–
89	101119.05	83687.86	Метод спутниковых геодезических измерений (определений)	0.10	–
90	101118.91	83690.18	Метод спутниковых геодезических измерений (определений)	0.10	–
91	101118.47	83693.03	Метод спутниковых геодезических измерений (определений)	0.10	–
92	101116.94	83700.28	Метод спутниковых геодезических измерений (определений)	0.10	–
93	101115.66	83704.04	Метод спутниковых геодезических измерений (определений)	0.10	–
94	101112.60	83711.34	Метод спутниковых геодезических измерений (определений)	0.10	–
95	101111.75	83713.18	Метод спутниковых геодезических измерений (определений)	0.10	–

96	101109.84	83716.43	Метод спутниковых геодезических измерений (определений)	0.10	–
97	101107.41	83720.02	Метод спутниковых геодезических измерений (определений)	0.10	–
98	101104.43	83723.76	Метод спутниковых геодезических измерений (определений)	0.10	–
99	101097.91	83730.70	Метод спутниковых геодезических измерений (определений)	0.10	–
100	101094.85	83733.51	Метод спутниковых геодезических измерений (определений)	0.10	–
101	101091.45	83735.90	Метод спутниковых геодезических измерений (определений)	0.10	–
102	101085.29	83739.58	Метод спутниковых геодезических измерений (определений)	0.10	–
103	101081.94	83741.31	Метод спутниковых геодезических измерений (определений)	0.10	–
104	101078.54	83742.57	Метод спутниковых геодезических измерений (определений)	0.10	–
105	101073.61	83744.05	Метод спутниковых геодезических измерений (определений)	0.10	–
106	101065.51	83745.55	Метод спутниковых геодезических измерений (определений)	0.10	–
107	101004.78	83851.71	Метод спутниковых геодезических измерений (определений)	0.10	–
108	100907.69	84021.03	Метод спутниковых геодезических измерений (определений)	0.10	–
109	100887.34	84057.22	Метод спутниковых геодезических измерений (определений)	0.10	–
110	100866.50	84085.98	Метод спутниковых геодезических измерений (определений)	0.10	–
111	100854.95	84103.33	Метод спутниковых геодезических измерений (определений)	0.10	–
112	100845.55	84118.11	Метод спутниковых геодезических измерений (определений)	0.10	–
113	100745.65	84275.13	Метод спутниковых геодезических измерений (определений)	0.10	–
114	100748.35	84280.07	Метод спутниковых геодезических измерений (определений)	0.10	–
115	100749.24	84283.41	Метод спутниковых геодезических измерений (определений)	0.10	–
116	100750.26	84291.71	Метод спутниковых геодезических измерений (определений)	0.10	–
117	100750.18	84296.42	Метод спутниковых геодезических измерений (определений)	0.10	–
118	100749.47	84302.37	Метод спутниковых геодезических измерений (определений)	0.10	–
119	100748.41	84307.16	Метод спутниковых геодезических измерений (определений)	0.10	–
120	100746.75	84312.37	Метод спутниковых геодезических измерений (определений)	0.10	–
121	100743.90	84319.12	Метод спутниковых геодезических измерений (определений)	0.10	–
122	100740.22	84325.50	Метод спутниковых геодезических измерений (определений)	0.10	–
123	100734.27	84333.38	Метод спутниковых геодезических измерений (определений)	0.10	–
124	100731.51	84336.55	Метод спутниковых геодезических измерений (определений)	0.10	–
125	100727.20	84340.86	Метод спутниковых геодезических измерений (определений)	0.10	–
126	100719.51	84346.41	Метод спутниковых геодезических измерений (определений)	0.10	–
127	100711.61	84350.40	Метод спутниковых геодезических измерений (определений)	0.10	–
128	100696.99	84353.59	Метод спутниковых геодезических измерений (определений)	0.10	–
129	100694.13	84353.48	Метод спутниковых геодезических измерений (определений)	0.10	–
130	100684.85	84350.67	Метод спутниковых геодезических измерений (определений)	0.10	–

131	100657.51	84396.88	Метод спутниковых геодезических измерений (определений)	0.10	–
132	100615.98	84466.96	Метод спутниковых геодезических измерений (определений)	0.10	–
133	100604.26	84485.48	Метод спутниковых геодезических измерений (определений)	0.10	–
134	100599.95	84493.09	Метод спутниковых геодезических измерений (определений)	0.10	–
135	100596.63	84498.44	Метод спутниковых геодезических измерений (определений)	0.10	–
136	100579.87	84530.05	Метод спутниковых геодезических измерений (определений)	0.10	–
137	100574.43	84538.84	Метод спутниковых геодезических измерений (определений)	0.10	–
138	100569.73	84548.22	Метод спутниковых геодезических измерений (определений)	0.10	–
139	100566.21	84554.23	Метод спутниковых геодезических измерений (определений)	0.10	–
140	100548.90	84583.90	Метод спутниковых геодезических измерений (определений)	0.10	–
141	100534.63	84597.50	Метод спутниковых геодезических измерений (определений)	0.10	–
142	100528.91	84605.61	Метод спутниковых геодезических измерений (определений)	0.10	–
143	100523.80	84610.54	Метод спутниковых геодезических измерений (определений)	0.10	–
144	100509.78	84619.00	Метод спутниковых геодезических измерений (определений)	0.10	–
145	100486.62	84641.14	Метод спутниковых геодезических измерений (определений)	0.10	–
146	100472.59	84652.54	Метод спутниковых геодезических измерений (определений)	0.10	–
147	100448.78	84676.30	Метод спутниковых геодезических измерений (определений)	0.10	–
148	100438.02	84683.79	Метод спутниковых геодезических измерений (определений)	0.10	–
149	100393.98	84723.84	Метод спутниковых геодезических измерений (определений)	0.10	–
150	100373.11	84745.33	Метод спутниковых геодезических измерений (определений)	0.10	–
151	100308.85	84798.07	Метод спутниковых геодезических измерений (определений)	0.10	–
152	100298.07	84808.32	Метод спутниковых геодезических измерений (определений)	0.10	–
153	100294.25	84816.14	Метод спутниковых геодезических измерений (определений)	0.10	–
154	100294.98	84819.06	Метод спутниковых геодезических измерений (определений)	0.10	–
155	100295.78	84823.57	Метод спутниковых геодезических измерений (определений)	0.10	–
156	100296.16	84830.00	Метод спутниковых геодезических измерений (определений)	0.10	–
157	100295.97	84834.19	Метод спутниковых геодезических измерений (определений)	0.10	–
158	100295.03	84840.45	Метод спутниковых геодезических измерений (определений)	0.10	–
159	100293.74	84845.08	Метод спутниковых геодезических измерений (определений)	0.10	–
160	100290.50	84852.92	Метод спутниковых геодезических измерений (определений)	0.10	–
161	100285.98	84860.49	Метод спутниковых геодезических измерений (определений)	0.10	–
162	100283.73	84863.33	Метод спутниковых геодезических измерений (определений)	0.10	–
163	100283.53	84863.54	Метод спутниковых геодезических измерений (определений)	0.10	–
164	100283.53	84860.37	Метод спутниковых геодезических измерений (определений)	0.10	–
165	100278.53	84860.37	Метод спутниковых геодезических измерений (определений)	0.10	–

166	100278.53	84865.37	Метод спутниковых геодезических измерений (определений)	0.10	–
167	100281.77	84865.37	Метод спутниковых геодезических измерений (определений)	0.10	–
168	100278.95	84868.29	Метод спутниковых геодезических измерений (определений)	0.10	–
169	100282.56	84878.52	Метод спутниковых геодезических измерений (определений)	0.10	–
170	100246.80	84889.55	Метод спутниковых геодезических измерений (определений)	0.10	–
171	100121.69	84855.86	Метод спутниковых геодезических измерений (определений)	0.10	–
172	100118.49	84846.03	Метод спутниковых геодезических измерений (определений)	0.10	–
173	100116.86	84842.69	Метод спутниковых геодезических измерений (определений)	0.10	–
174	100111.07	84830.78	Метод спутниковых геодезических измерений (определений)	0.10	–
175	100104.93	84822.66	Метод спутниковых геодезических измерений (определений)	0.10	–
176	100155.87	84745.92	Метод спутниковых геодезических измерений (определений)	0.10	–
177	100144.67	84729.48	Метод спутниковых геодезических измерений (определений)	0.10	–
178	100136.84	84728.28	Метод спутниковых геодезических измерений (определений)	0.10	–
179	100091.32	84662.34	Метод спутниковых геодезических измерений (определений)	0.10	–
180	100000.19	84531.30	Метод спутниковых геодезических измерений (определений)	0.10	–
181	99998.29	84525.94	Метод спутниковых геодезических измерений (определений)	0.10	–
182	99998.49	84524.16	Метод спутниковых геодезических измерений (определений)	0.10	–
183	100007.38	84516.24	Метод спутниковых геодезических измерений (определений)	0.10	–
184	100009.01	84515.00	Метод спутниковых геодезических измерений (определений)	0.10	–
185	100015.89	84509.77	Метод спутниковых геодезических измерений (определений)	0.10	–
186	100017.71	84508.39	Метод спутниковых геодезических измерений (определений)	0.10	–
187	100019.20	84508.39	Метод спутниковых геодезических измерений (определений)	0.10	–
188	100048.79	84550.05	Метод спутниковых геодезических измерений (определений)	0.10	–
189	100086.06	84549.28	Метод спутниковых геодезических измерений (определений)	0.10	–
190	100095.88	84554.00	Метод спутниковых геодезических измерений (определений)	0.10	–
191	100102.06	84557.88	Метод спутниковых геодезических измерений (определений)	0.10	–
192	100110.78	84564.78	Метод спутниковых геодезических измерений (определений)	0.10	–
193	100122.26	84581.81	Метод спутниковых геодезических измерений (определений)	0.10	–
194	100168.32	84645.57	Метод спутниковых геодезических измерений (определений)	0.10	–
195	100199.44	84688.75	Метод спутниковых геодезических измерений (определений)	0.10	–
196	100204.64	84697.16	Метод спутниковых геодезических измерений (определений)	0.10	–
197	100187.07	84709.75	Метод спутниковых геодезических измерений (определений)	0.10	–
198	100188.77	84712.16	Метод спутниковых геодезических измерений (определений)	0.10	–
199	100184.58	84715.33	Метод спутниковых геодезических измерений (определений)	0.10	–
200	100185.72	84716.90	Метод спутниковых геодезических измерений (определений)	0.10	–

201	100186.96	84716.31	Метод спутниковых геодезических измерений (определений)	0.10	–
202	100188.47	84715.99	Метод спутниковых геодезических измерений (определений)	0.10	–
203	100189.69	84716.12	Метод спутниковых геодезических измерений (определений)	0.10	–
204	100191.32	84716.76	Метод спутниковых геодезических измерений (определений)	0.10	–
205	100192.45	84717.71	Метод спутниковых геодезических измерений (определений)	0.10	–
206	100193.25	84719.61	Метод спутниковых геодезических измерений (определений)	0.10	–
207	100193.28	84721.70	Метод спутниковых геодезических измерений (определений)	0.10	–
208	100192.37	84723.57	Метод спутниковых геодезических измерений (определений)	0.10	–
209	100191.05	84724.90	Метод спутниковых геодезических измерений (определений)	0.10	–
210	100189.42	84725.65	Метод спутниковых геодезических измерений (определений)	0.10	–
211	100187.66	84725.74	Метод спутниковых геодезических измерений (определений)	0.10	–
212	100186.06	84725.36	Метод спутниковых геодезических измерений (определений)	0.10	–
213	100184.62	84724.04	Метод спутниковых геодезических измерений (определений)	0.10	–
214	100177.69	84729.13	Метод спутниковых геодезических измерений (определений)	0.10	–
215	100231.09	84802.14	Метод спутниковых геодезических измерений (определений)	0.10	–
216	100239.47	84799.49	Метод спутниковых геодезических измерений (определений)	0.10	–
217	100246.16	84798.53	Метод спутниковых геодезических измерений (определений)	0.10	–
218	100251.70	84798.93	Метод спутниковых геодезических измерений (определений)	0.10	–
219	100256.87	84800.48	Метод спутниковых геодезических измерений (определений)	0.10	–
220	100261.28	84802.77	Метод спутниковых геодезических измерений (определений)	0.10	–
221	100266.28	84806.22	Метод спутниковых геодезических измерений (определений)	0.10	–
222	100370.69	84714.64	Метод спутниковых геодезических измерений (определений)	0.10	–
223	100421.80	84669.97	Метод спутниковых геодезических измерений (определений)	0.10	–
224	100418.42	84666.07	Метод спутниковых геодезических измерений (определений)	0.10	–
225	100413.94	84660.38	Метод спутниковых геодезических измерений (определений)	0.10	–
226	100411.30	84657.16	Метод спутниковых геодезических измерений (определений)	0.10	–
227	100407.46	84652.61	Метод спутниковых геодезических измерений (определений)	0.10	–
228	100429.53	84635.24	Метод спутниковых геодезических измерений (определений)	0.10	–
229	100443.20	84616.14	Метод спутниковых геодезических измерений (определений)	0.10	–
230	100444.76	84617.66	Метод спутниковых геодезических измерений (определений)	0.10	–
231	100460.91	84604.75	Метод спутниковых геодезических измерений (определений)	0.10	–
232	100472.79	84593.96	Метод спутниковых геодезических измерений (определений)	0.10	–
233	100477.25	84593.53	Метод спутниковых геодезических измерений (определений)	0.10	–
234	100493.34	84574.84	Метод спутниковых геодезических измерений (определений)	0.10	–
235	100493.35	84568.34	Метод спутниковых геодезических измерений (определений)	0.10	–

236	100495.48	84560.94	Метод спутниковых геодезических измерений (определений)	0.10	–
237	100521.12	84519.25	Метод спутниковых геодезических измерений (определений)	0.10	–
238	100523.19	84520.30	Метод спутниковых геодезических измерений (определений)	0.10	–
239	100531.99	84505.95	Метод спутниковых геодезических измерений (определений)	0.10	–
240	100534.96	84507.73	Метод спутниковых геодезических измерений (определений)	0.10	–
241	100579.70	84435.47	Метод спутниковых геодезических измерений (определений)	0.10	–
242	100626.79	84357.81	Метод спутниковых геодезических измерений (определений)	0.10	–
243	100659.93	84301.96	Метод спутниковых геодезических измерений (определений)	0.10	–
244	100674.87	84276.64	Метод спутниковых геодезических измерений (определений)	0.10	–
245	100706.46	84223.88	Метод спутниковых геодезических измерений (определений)	0.10	–
246	100737.48	84172.68	Метод спутниковых геодезических измерений (определений)	0.10	–
247	100769.06	84119.22	Метод спутниковых геодезических измерений (определений)	0.10	–
248	100797.83	84071.25	Метод спутниковых геодезических измерений (определений)	0.10	–
249	100832.09	84012.72	Метод спутниковых геодезических измерений (определений)	0.10	–
250	100852.82	83976.29	Метод спутниковых геодезических измерений (определений)	0.10	–
251	100873.83	83941.68	Метод спутниковых геодезических измерений (определений)	0.10	–
252	100914.86	83873.45	Метод спутниковых геодезических измерений (определений)	0.10	–
253	100964.49	83792.28	Метод спутниковых геодезических измерений (определений)	0.10	–
254	100967.73	83791.85	Метод спутниковых геодезических измерений (определений)	0.10	–
255	101031.89	83677.62	Метод спутниковых геодезических измерений (определений)	0.10	–
256	101130.97	83578.72	Метод спутниковых геодезических измерений (определений)	0.10	–
257	101135.48	83573.09	Метод спутниковых геодезических измерений (определений)	0.10	–
258	101206.93	83500.50	Метод спутниковых геодезических измерений (определений)	0.10	–
259	101272.75	83435.08	Метод спутниковых геодезических измерений (определений)	0.10	–
260	101390.44	83318.87	Метод спутниковых геодезических измерений (определений)	0.10	–
261	101452.31	83257.53	Метод спутниковых геодезических измерений (определений)	0.10	–
262	101531.80	83178.04	Метод спутниковых геодезических измерений (определений)	0.10	–
263	101580.29	83116.70	Метод спутниковых геодезических измерений (определений)	0.10	–
264	101692.29	82961.14	Метод спутниковых геодезических измерений (определений)	0.10	–
265	101690.51	82944.84	Метод спутниковых геодезических измерений (определений)	0.10	–
266	101704.35	82943.98	Метод спутниковых геодезических измерений (определений)	0.10	–
267	101703.83	82934.36	Метод спутниковых геодезических измерений (определений)	0.10	–
268	101705.72	82934.25	Метод спутниковых геодезических измерений (определений)	0.10	–
269	101705.50	82930.36	Метод спутниковых геодезических измерений (определений)	0.10	–
270	101703.61	82930.47	Метод спутниковых геодезических измерений (определений)	0.10	–

271	101702.27	82905.00	Метод спутниковых геодезических измерений (определений)	0.10	–
272	101704.16	82904.89	Метод спутниковых геодезических измерений (определений)	0.10	–
273	101703.94	82900.89	Метод спутниковых геодезических измерений (определений)	0.10	–
274	101701.50	82901.00	Метод спутниковых геодезических измерений (определений)	0.10	–
275	101700.94	82891.21	Метод спутниковых геодезических измерений (определений)	0.10	–
276	101687.60	82891.88	Метод спутниковых геодезических измерений (определений)	0.10	–
277	101684.36	82892.12	Метод спутниковых геодезических измерений (определений)	0.10	–
278	101682.68	82880.22	Метод спутниковых геодезических измерений (определений)	0.10	–
279	101679.42	82873.82	Метод спутниковых геодезических измерений (определений)	0.10	–
280	101675.15	82869.33	Метод спутниковых геодезических измерений (определений)	0.10	–
281	101667.74	82864.27	Метод спутниковых геодезических измерений (определений)	0.10	–
282	101658.73	82860.61	Метод спутниковых геодезических измерений (определений)	0.10	–
283	101570.14	82825.20	Метод спутниковых геодезических измерений (определений)	0.10	–
284	101568.87	82827.23	Метод спутниковых геодезических измерений (определений)	0.10	–
285	101546.39	82818.35	Метод спутниковых геодезических измерений (определений)	0.10	–
286	101526.75	82809.33	Метод спутниковых геодезических измерений (определений)	0.10	–
287	101480.24	82787.66	Метод спутниковых геодезических измерений (определений)	0.10	–
288	101377.29	82736.69	Метод спутниковых геодезических измерений (определений)	0.10	–
289	101302.11	82701.94	Метод спутниковых геодезических измерений (определений)	0.10	–
290	101280.27	82692.94	Метод спутниковых геодезических измерений (определений)	0.10	–
291	101253.64	82681.16	Метод спутниковых геодезических измерений (определений)	0.10	–
292	101254.50	82622.05	Метод спутниковых геодезических измерений (определений)	0.10	–
293	101262.11	82613.49	Метод спутниковых геодезических измерений (определений)	0.10	–
294	101259.37	82611.00	Метод спутниковых геодезических измерений (определений)	0.10	–
295	101254.19	82606.05	Метод спутниковых геодезических измерений (определений)	0.10	–
296	101181.87	82560.51	Метод спутниковых геодезических измерений (определений)	0.10	–
297	101166.79	82551.68	Метод спутниковых геодезических измерений (определений)	0.10	–
298	101161.23	82548.78	Метод спутниковых геодезических измерений (определений)	0.10	–
299	101161.36	82548.56	Метод спутниковых геодезических измерений (определений)	0.10	–
300	101168.22	82532.81	Метод спутниковых геодезических измерений (определений)	0.10	–
301	101144.42	82522.68	Метод спутниковых геодезических измерений (определений)	0.10	–
302	101093.92	82500.84	Метод спутниковых геодезических измерений (определений)	0.10	–
303	101090.20	82509.27	Метод спутниковых геодезических измерений (определений)	0.10	–
304	101071.10	82500.10	Метод спутниковых геодезических измерений (определений)	0.10	–
305	101062.56	82497.08	Метод спутниковых геодезических измерений (определений)	0.10	–

306	101061.23	82500.03	Метод спутниковых геодезических измерений (определений)	0.10	–
307	101025.72	82484.03	Метод спутниковых геодезических измерений (определений)	0.10	–
308	101027.06	82481.06	Метод спутниковых геодезических измерений (определений)	0.10	–
309	101018.76	82477.32	Метод спутниковых геодезических измерений (определений)	0.10	–
310	101010.25	82496.21	Метод спутниковых геодезических измерений (определений)	0.10	–
311	101009.91	82496.94	Метод спутниковых геодезических измерений (определений)	0.10	–
312	100957.52	82472.64	Метод спутниковых геодезических измерений (определений)	0.10	–
313	100957.35	82458.72	Метод спутниковых геодезических измерений (определений)	0.10	–
314	100915.04	82452.16	Метод спутниковых геодезических измерений (определений)	0.10	–
315	100885.42	82518.59	Метод спутниковых геодезических измерений (определений)	0.10	–
316	100825.43	82491.60	Метод спутниковых геодезических измерений (определений)	0.10	–
317	100731.45	82450.34	Метод спутниковых геодезических измерений (определений)	0.10	–
318	100634.46	82408.64	Метод спутниковых геодезических измерений (определений)	0.10	–
319	100581.63	82386.13	Метод спутниковых геодезических измерений (определений)	0.10	–
320	100558.09	82376.54	Метод спутниковых геодезических измерений (определений)	0.10	–
321	100494.67	82349.43	Метод спутниковых геодезических измерений (определений)	0.10	–
322	100390.26	82304.82	Метод спутниковых геодезических измерений (определений)	0.10	–
323	100396.21	82288.78	Метод спутниковых геодезических измерений (определений)	0.10	–
324	100401.96	82291.09	Метод спутниковых геодезических измерений (определений)	0.10	–
325	100404.71	82282.54	Метод спутниковых геодезических измерений (определений)	0.10	–
326	100410.01	82266.08	Метод спутниковых геодезических измерений (определений)	0.10	–
327	100422.23	82265.99	Метод спутниковых геодезических измерений (определений)	0.10	–
328	100433.17	82264.76	Метод спутниковых геодезических измерений (определений)	0.10	–
329	100437.62	82263.91	Метод спутниковых геодезических измерений (определений)	0.10	–
330	100449.33	82259.43	Метод спутниковых геодезических измерений (определений)	0.10	–
331	100459.43	82253.99	Метод спутниковых геодезических измерений (определений)	0.10	–
332	100471.46	82244.86	Метод спутниковых геодезических измерений (определений)	0.10	–
333	100479.16	82236.05	Метод спутниковых геодезических измерений (определений)	0.10	–
334	100481.25	82232.05	Метод спутниковых геодезических измерений (определений)	0.10	–
335	100482.03	82229.11	Метод спутниковых геодезических измерений (определений)	0.10	–
336	100482.24	82226.04	Метод спутниковых геодезических измерений (определений)	0.10	–
337	100482.57	82218.51	Метод спутниковых геодезических измерений (определений)	0.10	–
338	100527.50	82233.56	Метод спутниковых геодезических измерений (определений)	0.10	–
339	100539.36	82236.70	Метод спутниковых геодезических измерений (определений)	0.10	–
340	100570.59	82248.39	Метод спутниковых геодезических измерений (определений)	0.10	–

341	100593.48	82256.62	Метод спутниковых геодезических измерений (определений)	0.10	–
342	100602.06	82262.58	Метод спутниковых геодезических измерений (определений)	0.10	–
343	100611.21	82267.62	Метод спутниковых геодезических измерений (определений)	0.10	–
344	100647.99	82287.95	Метод спутниковых геодезических измерений (определений)	0.10	–
345	100729.24	82264.02	Метод спутниковых геодезических измерений (определений)	0.10	–
346	100758.59	82253.60	Метод спутниковых геодезических измерений (определений)	0.10	–
347	100766.94	82249.31	Метод спутниковых геодезических измерений (определений)	0.10	–
348	100776.52	82242.20	Метод спутниковых геодезических измерений (определений)	0.10	–
349	100786.60	82232.39	Метод спутниковых геодезических измерений (определений)	0.10	–
350	100798.41	82216.94	Метод спутниковых геодезических измерений (определений)	0.10	–
351	100841.44	82203.90	Метод спутниковых геодезических измерений (определений)	0.10	–
352	100843.69	82203.30	Метод спутниковых геодезических измерений (определений)	0.10	–
353	100845.96	82202.76	Метод спутниковых геодезических измерений (определений)	0.10	–
354	100854.00	82201.12	Метод спутниковых геодезических измерений (определений)	0.10	–
355	100858.33	82200.46	Метод спутниковых геодезических измерений (определений)	0.10	–
356	100862.70	82200.13	Метод спутниковых геодезических измерений (определений)	0.10	–
357	100880.12	82199.69	Метод спутниковых геодезических измерений (определений)	0.10	–
358	100882.92	82199.69	Метод спутниковых геодезических измерений (определений)	0.10	–
359	100887.83	82199.84	Метод спутниковых геодезических измерений (определений)	0.10	–
360	100890.70	82200.01	Метод спутниковых геодезических измерений (определений)	0.10	–
361	100892.40	82200.21	Метод спутниковых геодезических измерений (определений)	0.10	–
362	100897.04	82200.99	Метод спутниковых геодезических измерений (определений)	0.10	–
363	100899.96	82201.72	Метод спутниковых геодезических измерений (определений)	0.10	–
364	100906.84	82203.67	Метод спутниковых геодезических измерений (определений)	0.10	–
365	100910.97	82205.06	Метод спутниковых геодезических измерений (определений)	0.10	–
366	100913.87	82206.27	Метод спутниковых геодезических измерений (определений)	0.10	–
367	100916.69	82207.66	Метод спутниковых геодезических измерений (определений)	0.10	–
368	100919.41	82209.22	Метод спутниковых геодезических измерений (определений)	0.10	–
369	100923.03	82211.64	Метод спутниковых геодезических измерений (определений)	0.10	–
370	100930.73	82217.37	Метод спутниковых геодезических измерений (определений)	0.10	–
371	100934.98	82220.93	Метод спутниковых геодезических измерений (определений)	0.10	–
372	100938.83	82224.91	Метод спутниковых геодезических измерений (определений)	0.10	–
373	100944.86	82231.93	Метод спутниковых геодезических измерений (определений)	0.10	–
374	100948.53	82236.76	Метод спутниковых геодезических измерений (определений)	0.10	–
375	100950.19	82239.43	Метод спутниковых геодезических измерений (определений)	0.10	–

376	100962.53	82260.70	Метод спутниковых геодезических измерений (определений)	0.10	–
377	100966.10	82259.18	Метод спутниковых геодезических измерений (определений)	0.10	–
378	100968.28	82257.78	Метод спутниковых геодезических измерений (определений)	0.10	–
379	100972.73	82255.23	Метод спутниковых геодезических измерений (определений)	0.10	–
380	100982.50	82250.28	Метод спутниковых геодезических измерений (определений)	0.10	–
381	100985.34	82248.95	Метод спутниковых геодезических измерений (определений)	0.10	–
382	100988.39	82247.76	Метод спутниковых геодезических измерений (определений)	0.10	–
383	100996.14	82245.01	Метод спутниковых геодезических измерений (определений)	0.10	–
384	100999.52	82243.96	Метод спутниковых геодезических измерений (определений)	0.10	–
385	101002.95	82243.12	Метод спутниковых геодезических измерений (определений)	0.10	–
386	101006.05	82242.60	Метод спутниковых геодезических измерений (определений)	0.10	–
387	101016.06	82241.22	Метод спутниковых геодезических измерений (определений)	0.10	–
388	101020.50	82240.82	Метод спутниковых геодезических измерений (определений)	0.10	–
389	101027.68	82241.01	Метод спутниковых геодезических измерений (определений)	0.10	–
390	101032.99	82241.80	Метод спутниковых геодезических измерений (определений)	0.10	–
391	101042.22	82243.71	Метод спутниковых геодезических измерений (определений)	0.10	–
392	101046.07	82244.68	Метод спутниковых геодезических измерений (определений)	0.10	–
393	101049.83	82245.92	Метод спутниковых геодезических измерений (определений)	0.10	–
394	101054.44	82247.67	Метод спутниковых геодезических измерений (определений)	0.10	–
395	101058.51	82249.45	Метод спутниковых геодезических измерений (определений)	0.10	–
396	101062.43	82251.54	Метод спутниковых геодезических измерений (определений)	0.10	–
397	101066.41	82253.93	Метод спутниковых геодезических измерений (определений)	0.10	–
398	101070.60	82256.77	Метод спутниковых геодезических измерений (определений)	0.10	–
399	101075.38	82260.83	Метод спутниковых геодезических измерений (определений)	0.10	–
400	101079.62	82265.47	Метод спутниковых геодезических измерений (определений)	0.10	–
401	101082.61	82269.55	Метод спутниковых геодезических измерений (определений)	0.10	–
402	101084.68	82272.73	Метод спутниковых геодезических измерений (определений)	0.10	–
403	101088.24	82279.26	Метод спутниковых геодезических измерений (определений)	0.10	–
404	101089.88	82283.25	Метод спутниковых геодезических измерений (определений)	0.10	–
405	101091.63	82288.19	Метод спутниковых геодезических измерений (определений)	0.10	–
406	101092.84	82292.18	Метод спутниковых геодезических измерений (определений)	0.10	–
407	101093.81	82296.57	Метод спутниковых геодезических измерений (определений)	0.10	–
408	101095.41	82301.24	Метод спутниковых геодезических измерений (определений)	0.10	–
409	101102.13	82320.26	Метод спутниковых геодезических измерений (определений)	0.10	–
410	101133.17	82314.38	Метод спутниковых геодезических измерений (определений)	0.10	–

411	101147.66	82311.87	Метод спутниковых геодезических измерений (определений)	0.10	–
412	101152.30	82311.31	Метод спутниковых геодезических измерений (определений)	0.10	–
413	101156.98	82311.14	Метод спутниковых геодезических измерений (определений)	0.10	–
414	101163.28	82311.24	Метод спутниковых геодезических измерений (определений)	0.10	–
415	101168.58	82311.61	Метод спутниковых геодезических измерений (определений)	0.10	–
416	101174.76	82312.76	Метод спутниковых геодезических измерений (определений)	0.10	–
417	101179.71	82314.32	Метод спутниковых геодезических измерений (определений)	0.10	–
418	101183.62	82315.92	Метод спутниковых геодезических измерений (определений)	0.10	–
419	101191.04	82319.38	Метод спутниковых геодезических измерений (определений)	0.10	–
420	101195.23	82321.61	Метод спутниковых геодезических измерений (определений)	0.10	–
421	101200.45	82325.14	Метод спутниковых геодезических измерений (определений)	0.10	–
422	101204.00	82328.13	Метод спутниковых геодезических измерений (определений)	0.10	–
423	101206.25	82330.36	Метод спутниковых геодезических измерений (определений)	0.10	–
424	101208.35	82332.72	Метод спутниковых геодезических измерений (определений)	0.10	–
425	101215.48	82341.30	Метод спутниковых геодезических измерений (определений)	0.10	–
426	101217.41	82343.78	Метод спутниковых геодезических измерений (определений)	0.10	–
427	101218.80	82345.78	Метод спутниковых геодезических измерений (определений)	0.10	–
428	101238.00	82374.95	Метод спутниковых геодезических измерений (определений)	0.10	–
429	101243.04	82373.30	Метод спутниковых геодезических измерений (определений)	0.10	–
430	101245.86	82371.87	Метод спутниковых геодезических измерений (определений)	0.10	–
431	101250.38	82369.80	Метод спутниковых геодезических измерений (определений)	0.10	–
432	101253.09	82368.82	Метод спутниковых геодезических измерений (определений)	0.10	–
433	101256.35	82367.87	Метод спутниковых геодезических измерений (определений)	0.10	–
434	101270.87	82364.16	Метод спутниковых геодезических измерений (определений)	0.10	–
435	101291.94	82358.65	Метод спутниковых геодезических измерений (определений)	0.10	–
436	101294.36	82358.08	Метод спутниковых геодезических измерений (определений)	0.10	–
437	101297.46	82357.54	Метод спутниковых геодезических измерений (определений)	0.10	–
438	101307.39	82356.10	Метод спутниковых геодезических измерений (определений)	0.10	–
439	101312.53	82355.63	Метод спутниковых геодезических измерений (определений)	0.10	–
440	101317.77	82355.52	Метод спутниковых геодезических измерений (определений)	0.10	–
441	101324.03	82356.06	Метод спутниковых геодезических измерений (определений)	0.10	–
442	101328.29	82356.89	Метод спутниковых геодезических измерений (определений)	0.10	–
443	101332.24	82358.03	Метод спутниковых геодезических измерений (определений)	0.10	–
444	101336.09	82359.45	Метод спутниковых геодезических измерений (определений)	0.10	–
445	101341.45	82362.08	Метод спутниковых геодезических измерений (определений)	0.10	–

446	101346.80	82365.36	Метод спутниковых геодезических измерений (определений)	0.10	–
447	101351.44	82369.04	Метод спутниковых геодезических измерений (определений)	0.10	–
448	101355.84	82373.52	Метод спутниковых геодезических измерений (определений)	0.10	–
449	101360.52	82379.49	Метод спутниковых геодезических измерений (определений)	0.10	–
450	101362.89	82382.88	Метод спутниковых геодезических измерений (определений)	0.10	–
451	101369.29	82392.90	Метод спутниковых геодезических измерений (определений)	0.10	–
452	101372.13	82397.96	Метод спутниковых геодезических измерений (определений)	0.10	–
453	101376.42	82406.80	Метод спутниковых геодезических измерений (определений)	0.10	–
454	101378.42	82411.58	Метод спутниковых геодезических измерений (определений)	0.10	–
455	101379.96	82416.52	Метод спутниковых геодезических измерений (определений)	0.10	–
456	101381.63	82423.24	Метод спутниковых геодезических измерений (определений)	0.10	–
457	101384.48	82435.71	Метод спутниковых геодезических измерений (определений)	0.10	–
458	101400.06	82431.23	Метод спутниковых геодезических измерений (определений)	0.10	–
459	101404.49	82430.20	Метод спутниковых геодезических измерений (определений)	0.10	–
460	101412.14	82429.32	Метод спутниковых геодезических измерений (определений)	0.10	–
461	101418.35	82429.10	Метод спутниковых геодезических измерений (определений)	0.10	–
462	101421.07	82429.09	Метод спутниковых геодезических измерений (определений)	0.10	–
463	101423.78	82429.21	Метод спутниковых геодезических измерений (определений)	0.10	–
464	101430.90	82429.74	Метод спутниковых геодезических измерений (определений)	0.10	–
465	101438.14	82430.81	Метод спутниковых геодезических измерений (определений)	0.10	–
466	101443.19	82432.22	Метод спутниковых геодезических измерений (определений)	0.10	–
467	101447.09	82433.72	Метод спутниковых геодезических измерений (определений)	0.10	–
468	101457.25	82438.13	Метод спутниковых геодезических измерений (определений)	0.10	–
469	101461.38	82440.19	Метод спутниковых геодезических измерений (определений)	0.10	–
470	101465.48	82442.70	Метод спутниковых геодезических измерений (определений)	0.10	–
471	101476.86	82450.50	Метод спутниковых геодезических измерений (определений)	0.10	–
472	101480.99	82453.68	Метод спутниковых геодезических измерений (определений)	0.10	–
473	101485.50	82458.05	Метод спутниковых геодезических измерений (определений)	0.10	–
474	101488.83	82462.06	Метод спутниковых геодезических измерений (определений)	0.10	–
475	101493.28	82468.12	Метод спутниковых геодезических измерений (определений)	0.10	–
476	101501.20	82479.47	Метод спутниковых геодезических измерений (определений)	0.10	–
477	101505.98	82486.71	Метод спутниковых геодезических измерений (определений)	0.10	–
478	101508.16	82490.41	Метод спутниковых геодезических измерений (определений)	0.10	–
479	101509.56	82493.22	Метод спутниковых геодезических измерений (определений)	0.10	–
480	101510.79	82496.11	Метод спутниковых геодезических измерений (определений)	0.10	–

481	101512.19	82500.18	Метод спутниковых геодезических измерений (определений)	0.10	–
482	101513.50	82504.68	Метод спутниковых геодезических измерений (определений)	0.10	–
483	101515.02	82511.88	Метод спутниковых геодезических измерений (определений)	0.10	–
484	101517.36	82514.58	Метод спутниковых геодезических измерений (определений)	0.10	–
485	101520.14	82518.39	Метод спутниковых геодезических измерений (определений)	0.10	–
486	101522.83	82522.91	Метод спутниковых геодезических измерений (определений)	0.10	–
487	101526.29	82529.55	Метод спутниковых геодезических измерений (определений)	0.10	–
488	101529.60	82535.57	Метод спутниковых геодезических измерений (определений)	0.10	–
489	101534.07	82543.82	Метод спутниковых геодезических измерений (определений)	0.10	–
490	101540.69	82552.65	Метод спутниковых геодезических измерений (определений)	0.10	–
491	101542.50	82555.22	Метод спутниковых геодезических измерений (определений)	0.10	–
492	101543.90	82557.49	Метод спутниковых геодезических измерений (определений)	0.10	–
493	101549.47	82567.05	Метод спутниковых геодезических измерений (определений)	0.10	–
494	101563.11	82565.25	Метод спутниковых геодезических измерений (определений)	0.10	–
495	101566.37	82564.93	Метод спутниковых геодезических измерений (определений)	0.10	–
496	101593.48	82563.23	Метод спутниковых геодезических измерений (определений)	0.10	–
497	101607.99	82562.63	Метод спутниковых геодезических измерений (определений)	0.10	–
498	101612.49	82562.67	Метод спутниковых геодезических измерений (определений)	0.10	–
499	101616.98	82563.06	Метод спутниковых геодезических измерений (определений)	0.10	–
500	101626.59	82564.40	Метод спутниковых геодезических измерений (определений)	0.10	–
501	101631.75	82565.40	Метод спутниковых геодезических измерений (определений)	0.10	–
502	101633.75	82565.97	Метод спутниковых геодезических измерений (определений)	0.10	–
503	101637.73	82567.30	Метод спутниковых геодезических измерений (определений)	0.10	–
504	101642.50	82569.15	Метод спутниковых геодезических измерений (определений)	0.10	–
505	101646.36	82566.88	Метод спутниковых геодезических измерений (определений)	0.10	–
506	101650.44	82564.75	Метод спутниковых геодезических измерений (определений)	0.10	–
507	101655.93	82562.28	Метод спутниковых геодезических измерений (определений)	0.10	–
508	101659.15	82561.19	Метод спутниковых геодезических измерений (определений)	0.10	–
509	101661.94	82560.44	Метод спутниковых геодезических измерений (определений)	0.10	–
510	101671.64	82558.10	Метод спутниковых геодезических измерений (определений)	0.10	–
511	101675.05	82557.42	Метод спутниковых геодезических измерений (определений)	0.10	–
512	101678.50	82556.95	Метод спутниковых геодезических измерений (определений)	0.10	–
513	101689.70	82555.87	Метод спутниковых геодезических измерений (определений)	0.10	–
514	101695.97	82555.66	Метод спутниковых геодезических измерений (определений)	0.10	–
515	101701.56	82556.14	Метод спутниковых геодезических измерений (определений)	0.10	–

516	101710.09	82557.35	Метод спутниковых геодезических измерений (определений)	0.10	–
517	101714.32	82558.16	Метод спутниковых геодезических измерений (определений)	0.10	–
518	101718.48	82559.29	Метод спутниковых геодезических измерений (определений)	0.10	–
519	101728.83	82562.65	Метод спутниковых геодезических измерений (определений)	0.10	–
520	101733.43	82564.43	Метод спутниковых геодезических измерений (определений)	0.10	–
1	101736.26	82565.77	Метод спутниковых геодезических измерений (определений)	0.10	–
–	–	–	–	–	–
521	101079.13	82481.32	Метод спутниковых геодезических измерений (определений)	0.10	–
522	101075.48	82489.52	Метод спутниковых геодезических измерений (определений)	0.10	–
523	101048.92	82477.89	Метод спутниковых геодезических измерений (определений)	0.10	–
524	101052.57	82469.69	Метод спутниковых геодезических измерений (определений)	0.10	–
521	101079.13	82481.32	Метод спутниковых геодезических измерений (определений)	0.10	–
Зона1(2)	–	–	–	–	–
525	99973.06	84454.24	Метод спутниковых геодезических измерений (определений)	0.10	–
526	99966.95	84468.96	Метод спутниковых геодезических измерений (определений)	0.10	–
527	99996.22	84482.22	Метод спутниковых геодезических измерений (определений)	0.10	–
528	99986.41	84507.01	Метод спутниковых геодезических измерений (определений)	0.10	–
529	99979.35	84504.07	Метод спутниковых геодезических измерений (определений)	0.10	–
530	99941.56	84487.25	Метод спутниковых геодезических измерений (определений)	0.10	–
531	99926.85	84479.67	Метод спутниковых геодезических измерений (определений)	0.10	–
532	99901.88	84466.51	Метод спутниковых геодезических измерений (определений)	0.10	–
533	99916.88	84431.47	Метод спутниковых геодезических измерений (определений)	0.10	–
534	99921.91	84433.53	Метод спутниковых геодезических измерений (определений)	0.10	–
535	99971.69	84453.87	Метод спутниковых геодезических измерений (определений)	0.10	–
525	99973.06	84454.24	Метод спутниковых геодезических измерений (определений)	0.10	–

3. Сведения о характерных точках части (частей) границы объекта

Обозначение характерных точек части границы	Координаты, м		Метод определения координат характерной точки	Средняя квадратическая погрешность положения характерной точки (M_t), м	Описание обозначения точки на местности (при наличии)
	X	Y			
1	2	3	4	5	6
–	–	–	–	–	–

Приложение №2
к распоряжению КГИОП
от 01.02.2023 № 77-рп

Режим использования территории объекта культурного наследия федерального значения «Крепость Кронштадт», расположенного по адресу: Санкт-Петербург, г. Кронштадт, крепость

1. На территории объекта культурного наследия запрещаются: строительство объектов капитального строительства и увеличение объемно-пространственных характеристик существующих на территории объекта культурного наследия объектов капитального строительства; проведение земляных, строительных, мелиоративных и иных работ, за исключением работ по сохранению объекта культурного наследия или его отдельных элементов, сохранению историко-градостроительной или природной среды объекта культурного наследия.

2. На территории объекта культурного наследия разрешается ведение хозяйственной деятельности, не противоречащей требованиям обеспечения сохранности объекта культурного наследия и позволяющей обеспечить функционирование объекта культурного наследия в современных условиях.

3. Требования к осуществлению деятельности в границах территории объекта культурного наследия и требования к содержанию использования территории объекта культурного наследия устанавливаются законодательством Российской Федерации и Санкт-Петербурга об объектах культурного наследия.

Приложение № 4 к Акту по результатам государственной историко-культурной экспертизы проектной документации на проведение работ по сохранению объекта культурного наследия федерального значения «Крепость Кронштадт» по адресу: Санкт-Петербург, г. Кронштадт, крепость: «Ремонт и приспособление для современного использования объекта культурного наследия федерального значения «Крепость Кронштадт», расположенного по адресу: г Санкт-Петербург, г. Кронштадт, крепость. («Реконструкция тепловых сетей в г. Кронштадт, вдоль Кронштадтского шоссе до ТК-21А на ул. Восстания»)), шифр: 21.11.СМК-01, разработанной ООО «СТРОЙМОНТАЖКОМПЛЕКТ» в 2023 году

Копия распоряжения КГИОП от 28.10.2020 № 346 «Об утверждении предмета охраны объектов культурного наследия федерального значения «Ботардо северное с капониром», «Ботардо южное», «Вал земляной Главный», «Ров крепостной оборонительный», «Стена эскарповая», входящих в состав объекта культурного наследия федерального значения «Крепость Кронштадт»



ПРАВИТЕЛЬСТВО САНКТ-ПЕТЕРБУРГА
КОМИТЕТ ПО ГОСУДАРСТВЕННОМУ КОНТРОЛЮ, ИСПОЛЬЗОВАНИЮ
И ОХРАНЕ ПАМЯТНИКОВ ИСТОРИИ И КУЛЬТУРЫ

РАСПОРЯЖЕНИЕ

окуд

28.10.2020

№ 346-р

Об утверждении предмета охраны объектов культурного наследия федерального значения «Ботардо северное с капониром», «Ботардо южное», «Вал земляной Главный», «Ров крепостной оборонительный», «Стена эскарповая», входящих в состав объекта культурного наследия федерального значения «Крепость Кронштадт»

В соответствии с подпунктом 10 пункта 2 статьи 33 Федерального закона от 25.06.2002 № 73-ФЗ «Об объектах культурного наследия (памятниках истории и культуры) народов Российской Федерации» и пунктом 3.12 Положения о Комитете по государственному контролю, использованию и охране памятников истории и культуры, утвержденного постановлением Правительства Санкт-Петербурга от 28.04.2004 № 651:

1. Утвердить предмет охраны объекта культурного наследия федерального значения «Ботардо северное с капониром», «Ботардо южное», «Вал земляной Главный», «Ров крепостной оборонительный», «Стена эскарповая», входящих в состав объекта культурного наследия федерального значения «Крепость Кронштадт», расположенного по адресу: Санкт-Петербург, г. Кронштадт, Крепость, согласно приложению к настоящему распоряжению.

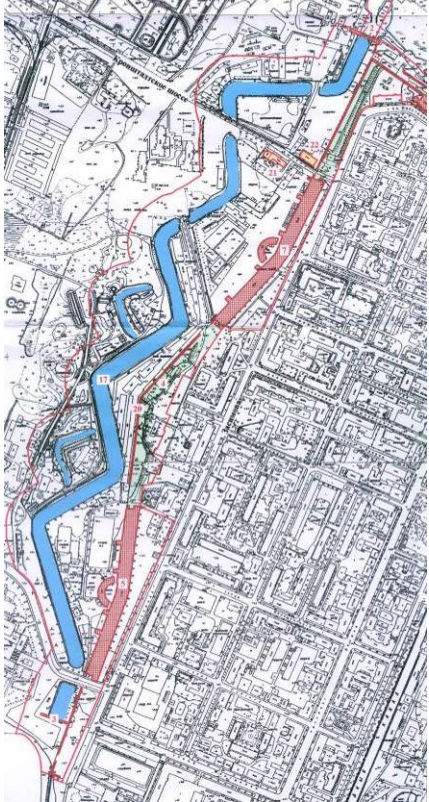


2. Заместителю начальника отдела государственного учета объектов культурного наследия КГИОП обеспечить размещение настоящего распоряжения в электронной форме в локальной компьютерной сети КГИОП и его официальное опубликование.



3. Контроль за выполнением распоряжения остается за заместителем председателя КГИОП – начальником Управления организационного обеспечения, популяризации и государственного учета объектов культурного наследия.








Заместитель председателя КГИОП –
начальник Управления организационного
обеспечения, популяризации и государственного
учета объектов культурного наследия

Г.Р. Аганова

Предмет охраны
объектов культурного наследия федерального значения
«Ботардо северное с капониром», «Ботардо южное», «Вал земляной Главный», «Ров крепостной оборонительный», «Стена эскарповая» входящих в состав объекта культурного наследия федерального значения «Крепость Кронштадт»
(Санкт-Петербург, г. Кронштадт, Крепость)

№ пп	Виды предмета охраны	Элементы предмета охраны	Фотофиксация
1	2	3	4
1	Объемно-пространственное и планировочное решение территории:	<p>историческое местоположение объектов, входящих в ансамбль;</p> <p>визуальная, композиционная, конструктивная и историческая связи между элементами ансамбля «Крепости Кронштадт»;</p> <p>градостроительная и композиционная роль элементов ансамбля в застройке и планировке западной части г. Кронштадта.</p> <p>историческое местоположение, габариты, конфигурация и архитектурно-художественное решение фасадов исторического здания по адресу: Санкт-Петербург, г. Кронштадт, Кронштадтское шоссе, д. 1, литера А</p>	 
I. Ботардо северное с капониром.			
1	Объемно-пространственное решение	<p>историческое местоположение (в завершении северного участка крепостного рва, перпендикулярно его протяженности), габариты, конфигурация (прямоугольная) обвалованного ботардо (плотины в северной части крепостного рва) с внутренней галереей;</p>	


		<p>историческое местоположение (с юго-восточной части ботардо), габариты, конфигурация (подковообразная) защитного обвалованного капонира, прикрывающего ботардо.</p>	
2	<p>Конструктивная система:</p>	<p>исторические конструкции ботардо и капонира: капитальные стены и перекрытие – материал (кирпич); исторические конструкции обваловки;</p> <p>исторические отметки перекрытия; исторические конструкции облицовки фасадов (гранитные блоки);</p> <p>коробовый с распалубками свод капонира;</p>	

		<p>подковообразный кирпичный свод внутренней галереи ботардо.</p>	
3	<p>Архитектурно-художественное решение фасадов:</p>	<p>материал отделки фасадов – фигурные гранитные блоки;</p> <p>исторический материал отделки цоколя;</p> <p>исторические местоположение, габариты, конфигурация (прямоугольная) оконных проемов-бойниц капонира и ботардо и дверного проема капонира;</p> <p>профилированный гранитный венчающий карниз в завершении фасада капонира;</p> <p>профилированный гранитный венчающий карниз в завершении фасадов ботардо.</p>	   
<p>II Ботардо южное.</p>			
1	<p>Объемно-пространственное решение</p>	<p>историческое местоположение (в завершении южного участка крепостного рва, перпендикулярно его протяженности), габариты, конфигурация (прямоугольная) обвалованного ботардо (плотины в южной части крепостного рва).</p>	 

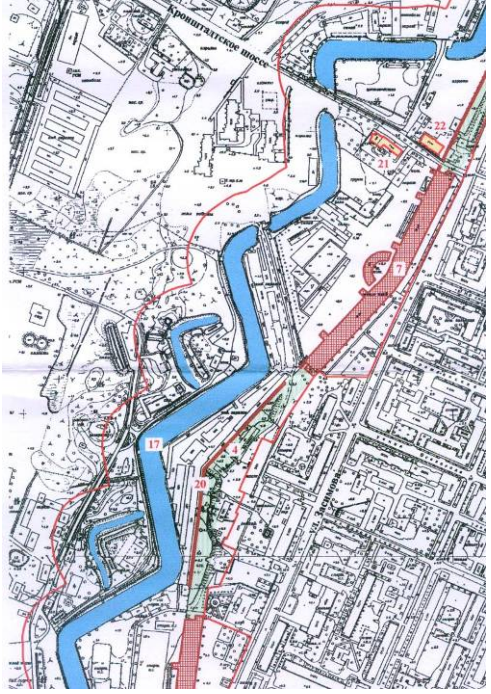



2	Конструктивная система:	исторические конструкции ботардо: исторические конструкции основания и облицовки (гранитные блоки); капитальные конструкции (кирпич); исторические конструкции обваловки.	
3	Архитектурно-художественное решение фасадов:	материал отделки фасадов – фигурные гранитные блоки; исторический материал отделки цоколя; профилированный гранитный венчающий карниз в завершении фасадов ботардо.	

III. Вал земляной Главный

1	Объемно-пространственное решение	историческое местоположение и конфигурация (изогнутая) вала, обваловывающего горжевую часть эскарповой стены вдоль западного фронта Кронштадтской Крепости, прерывающихся западными оборонительными казармами и утраченного в южной части эскарповой стены; исторические габариты и профиль (с уступом валганга и насыпью бруствера) вала.	   
---	----------------------------------	---	--

2	Конструктивная система:	исторические конструкции вала – насыпной, земляной.	
---	-------------------------	---	--

IV. Ров крепостной оборонительный.

1	Объемно-пространственное и планировочное решение и конструктивная система:	историческое местоположение, конфигурация (изогнутая) и габариты рва, ограничивающего западную границу города и ограниченного с севера и юга северным и южным Ботардо;	   
---	--	--	--

дерновые береговые откосы рва;

исторические конструкции берегоукрепления рва.



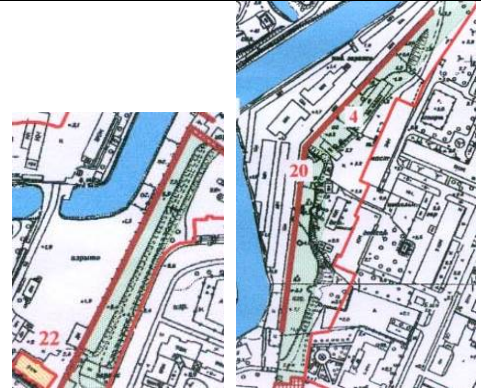
V. Стена эскарповая



1






Объемно-пространственное решение:

историческое местоположение (с фасом по исторической границе западного фронта Кронштадтской крепости) и габариты одноярусной крепостной стены с обвалованной Оборонительным валом горжевой частью (в южной части стены и у Кронштадтских ворот участки Оборонительного вала утрачены), прерывающийся встроенными в стену западными оборонительными казармами с полубашнями и местоположением утраченных Кронштадтских и Цитадельских ворот, с системой внутренних казематов в северной и центральной частях, скрытых Оборонительным валом (в южной части утрачены) с открытым валгангом с бруствером образованными Оборонительным валом;

историческая высотная отметка стены.



			
2	<p>Конструктивная система здания:</p>	<p>исторические внутренние капитальные стены казематов (кирпич);</p> <p>исторические конструкции стены (блоки известняка) в южной части</p> <p>исторические отметки перекрытия;</p> <p>исторический материал облицовки внешней фронтальной части стены – фигурные блоки из гранита;</p> <p>коробовые и коробовые с распалубками своды внутренних казематов стены;</p>	

		<p>исторические габариты, конфигурация (четырёхугольная) и материал (кирпич) исторических столбов Кронштадтских и Цитадельских ворот.</p>	
3	<p>Архитектурно-художественное решение фасадов:</p>	<p>исторический материал отделки фронтального (западного) фасада – облицовка фигурными блоками из гранита;</p> <p>исторический материал отделки цоколя;</p> <p>проемы исторических окон-бойниц внутренних казематов (частично заложены и перебиты) – местоположение, конфигурация (прямоугольная), габариты;</p> <p>профилированный гранитный карниз в завершении фронтальной части стены;</p> <p>историческое декоративное кирпичное оформление столбов Кронштадтских и Цитадельских ворот.</p>	   

Приложение № 5 к Акту по результатам государственной историко-культурной экспертизы проектной документации на проведение работ по сохранению объекта культурного наследия федерального значения «Крепость Кронштадт» по адресу: Санкт-Петербург, г. Кронштадт, крепость: «Ремонт и приспособление для современного использования объекта культурного наследия федерального значения «Крепость Кронштадт», расположенного по адресу: г Санкт-Петербург, г. Кронштадт, крепость. («Реконструкция тепловых сетей в г. Кронштадт, вдоль Кронштадтского шоссе до ТК-21А на ул. Восстания»)), шифр: 21.11.СМК-01, разработанной ООО «СТРОЙМОНТАЖКОМПЛЕКТ» в 2023 году

Копия распоряжения КГИОП от 26.11.2021 № 07-19-573/21 «Об утверждении охранного обязательства собственника или иного законного владельца объекта культурного наследия федерального значения «Вал земляной Главный», включенного в единый государственный реестр объектов культурного наследия (памятников истории и культуры) народов Российской Федерации»; копия распоряжения КГИОП от 15.02.2022 № 42-об/22 «Об утверждении охранного обязательства собственника или иного законного владельца объекта культурного наследия федерального значения «Ров крепостной оборонительный», включенного в единый государственный реестр объектов культурного наследия (памятников истории и культуры) народов Российской Федерации»; копия распоряжения КГИОП от 23.11.2020 № 07-19-544/20 «Об утверждении охранного обязательства собственника или иного законного владельца объекта культурного наследия федерального значения «Стена эскарповая», включенного в единый государственный реестр объектов культурного наследия (памятников истории и культуры) народов Российской Федерации»



ПРАВИТЕЛЬСТВО САНКТ-ПЕТЕРБУРГА
КОМИТЕТ ПО ГОСУДАРСТВЕННОМУ КОНТРОЛЮ, ИСПОЛЬЗОВАНИЮ
И ОХРАНЕ ПАМЯТНИКОВ ИСТОРИИ И КУЛЬТУРЫ

РАСПОРЯЖЕНИЕ

26 НОЯ 2021

№ 04-19-543/21

**Об утверждении охранного обязательства
собственника или иного законного владельца
объекта культурного наследия федерального
значения «Вал земляной Главный», включенного
в единый государственный реестр объектов
культурного наследия (памятников истории
и культуры) народов Российской Федерации**

В соответствии с главой VIII Федерального закона от 25.06.2002 № 73-ФЗ «Об объектах культурного наследия (памятниках истории и культуры) народов Российской Федерации»:

1. Утвердить охранное обязательство собственника или иного законного владельца объекта культурного наследия федерального значения «Вал земляной Главный», расположенного по адресу: г. Кронштадт, крепость (далее-объект), входящего в состав объекта культурного наследия федерального значения «Крепость Кронштадт», согласно приложению к настоящему распоряжению.

2. Начальнику Юридического управления - юрисконсульту КГИОП обеспечить регистрацию распоряжения и его передачу в необходимом числе копий в отдел обработки и хранения документированной информации Управления организационного обеспечения и контроля КГИОП в течение трех рабочих дней со дня его утверждения.

3. Начальнику отдела обработки и хранения документированной информации Управления организационного обеспечения и контроля КГИОП обеспечить направление копии распоряжения собственнику объекта, другим лицам, к обязанностям которых относится его исполнение, а также в орган, уполномоченный на ведение Единого государственного реестра недвижимости в порядке, установленном законодательством Российской Федерации, не позднее пятнадцати рабочих дней со дня утверждения настоящего распоряжения.

4. Начальнику отдела государственного реестра объектов культурного наследия Управления государственного реестра объектов культурного наследия КГИОП обеспечить направление распоряжения в Министерство культуры Российской Федерации для приобщения к учетному делу объекта.

5. Начальнику отдела координации и контроля Управления организационного обеспечения и контроля КГИОП обеспечить размещение распоряжения на сайте КГИОП в информационно-телекоммуникационной сети «Интернет» и в локальной компьютерной сети КГИОП.

6. Контроль за выполнением распоряжения остается за заместителем председателя Комитета.

Заместитель председателя Комитета

Г.Р. Аганова

УТВЕРЖДЕНО

Распоряжением КГИОП «Об утверждении охранного обязательства собственника или иного законного владельца объекта культурного наследия федерального значения «Вал земляной Главный», включенного в единый государственный реестр объектов культурного наследия (памятников истории и культуры) народов Российской Федерации»

от «26» ноября 2021 г. № 04-19-543/21

**ОХРАННОЕ ОБЯЗАТЕЛЬСТВО
СОБСТВЕННИКА ИЛИ ИНОГО ЗАКОННОГО ВЛАДЕЛЬЦА
ОБЪЕКТА КУЛЬТУРНОГО НАСЛЕДИЯ,
включенного в единый государственный реестр
объектов культурного наследия (памятников истории и культуры)
народов Российской Федерации**

Вал земляной Главный

(наименование объекта культурного наследия, включенного в единый государственный реестр объектов культурного наследия (памятников истории и культуры) народов Российской Федерации, в соответствии с данными единого государственного реестра объектов культурного наследия (памятников истории и культуры) народов Российской Федерации)

7	8	1	7	1	1	0	1	8	7	1	0	0	4	6
---	---	---	---	---	---	---	---	---	---	---	---	---	---	---

(регистрационный номер объекта культурного наследия в едином государственном реестре объектов культурного наследия (памятников истории и культуры) народов Российской Федерации)

Отметка о наличии или отсутствии паспорта объекта культурного наследия, включенного в единый государственный реестр объектов культурного наследия (памятников истории и культуры) народов Российской Федерации, в отношении которого утверждено охранное обязательство (далее - объект культурного наследия)¹:

имеется V отсутствует

(нужно отметить знаком «V»)

При отсутствии паспорта объекта культурного наследия в охранное обязательство вносятся:

¹ В соответствии с пунктом 4 статьи 47.6 Федерального закона от 25 июня 2002 г. № 73-ФЗ «Об объектах культурного наследия (памятниках истории и культуры) народов Российской Федерации» (далее — Закон № 73-ФЗ) при наличии паспорта объекта культурного наследия, предусмотренного статьей 21 Закона № 73-ФЗ, он является неотъемлемой частью охранного обязательства.

Раздел 1. Сведения об объекте культурного наследия

1.1. Сведения о наименовании объекта культурного наследия:

1.2. Сведения о времени возникновения или дате создания объекта культурного наследия, датах основных изменений (перестроек) данного объекта и (или) датах связанных с ним исторических событий:

1.3. Сведения о категории историко-культурного значения объекта культурного наследия:

федерального
значения

регионального
значения

муниципального
значения

(нужное отметить знаком «V»)

1.4. Сведения о виде объекта культурного наследия:

памятник

ансамбль

(нужное отметить знаком «V»)

1.5. Номер и дата принятия органом государственной власти решения о включении объекта культурного наследия в единый государственный реестр объектов культурного наследия (памятников истории и культуры) народов Российской Федерации:

1.6. Сведения о местонахождении объекта культурного наследия (адрес объекта или, при его отсутствии, описание местоположения объекта):

(субъект Российской Федерации)

(населенный пункт)

ул.

д.

корп. и
(или)
стр.

кадастровый номер (при наличии):

(описание местоположения)

1.7. Сведения о границах территории объекта культурного наследия:

--

1.8. Описание предмета охраны объекта культурного наследия:

--

1.9. Фотографическое (иное графическое) изображение объекта культурного наследия (на момент утверждения охранного обязательства), за исключением отдельных объектов археологического наследия, фотографическое изображение которых вносится на основании решения соответствующего органа охраны объектов культурного наследия, на ___ листах.

1.10. Сведения о наличии зон охраны объекта культурного наследия с указанием номера и даты принятия органом государственной власти акта об утверждении указанных зон либо информация о расположении данного объекта культурного наследия в границах зон охраны иного объекта культурного наследия:

--

1.11. Сведения об объектах культурного наследия, входящих в состав объекта культурного наследия, являющегося ансамблем:

№	Наименование объекта культурного наследия	Адрес объекта или местоположение	Границы территории объекта культурного наследия	Предмет охраны объекта культурного наследия	Зоны охраны объекта культурного наследия

1.12. Сведения о требованиях к осуществлению деятельности в границах территории объекта культурного наследия, об особом режиме использования земельного участка, в границах которого располагается объект археологического наследия, установленных статьей 5.1 Федерального закона от 25 июня 2002 г. №73-ФЗ «Об объектах культурного наследия (памятниках истории и культуры) народов Российской Федерации» (далее - Закон № 73-ФЗ):

--

1.13. Иные сведения, предусмотренные Законом № 73-ФЗ:

--

Раздел 2. Требования к сохранению объекта культурного наследия

2.1. В соответствии с пунктом 1 статьи 47.2 Закона № 73-ФЗ требования к сохранению объекта культурного наследия предусматривают консервацию, ремонт, реставрацию объекта культурного наследия, приспособление объекта культурного наследия для современного использования либо сочетание указанных мер.

2.2. Состав (перечень) и сроки (периодичность) работ по сохранению объекта культурного наследия являются неотъемлемой частью настоящего охранного обязательства (приложение № 1 к охранному обязательству) и определяются соответствующим органом охраны объектов культурного наследия, определенным пунктом 7 статьи 47.6 Закона № 73-ФЗ (далее - соответствующий орган охраны) культурного наследия (в соответствии со статьями 9, 9.1, 9.2, 9.3 Закона № 73-ФЗ) с учетом мнения собственника или иного законного владельца объекта культурного наследия, на основании составленного органом охраны объектов культурного наследия акта технического состояния объекта культурного наследия, с учетом вида данного объекта культурного наследия, его индивидуальных особенностей, физического состояния, функционального назначения и намечаемого использования объекта культурного наследия.

2.3. Лица, указанные в пункте 11 статьи 47.6 Закона № 73-ФЗ, обязаны обеспечивать финансирование мероприятий, обеспечивающих выполнение требований к сохранению объекта культурного наследия.

Раздел 3. Требования к содержанию и использованию объекта культурного наследия

3.1. В соответствии с пунктом 1 статьи 47.3 Закона № 73-ФЗ при содержании и использовании объекта культурного наследия, включенного в реестр, выявленного объекта культурного наследия в целях поддержания в надлежащем техническом состоянии без ухудшения физического состояния и (или) изменения предмета охраны данного объекта культурного наследия лица, указанные в пункте 11 статьи 47.6 Закона № 73-ФЗ, лицо, которому земельный участок, в границах которого располагается объект археологического наследия, принадлежит на праве собственности или ином вещном праве, обязаны:

1) осуществлять расходы на содержание объекта культурного наследия и поддержание его в надлежащем техническом, санитарном и противопожарном состоянии;

2) не проводить работы, изменяющие предмет охраны объекта культурного наследия либо ухудшающие условия, необходимые для сохранности объекта культурного наследия;

3) не проводить работы, изменяющие облик, объемно-планировочные и конструктивные решения и структуры, интерьер выявленного объекта культурного наследия, объекта культурного наследия, включенного в реестр, в случае, если предмет охраны объекта культурного наследия не определен;

4) обеспечивать сохранность и неизменность облика выявленного объекта культурного наследия;

5) соблюдать установленные статьей 5.1 Закона № 73-ФЗ требования к осуществлению деятельности в границах территории объекта культурного наследия, включенного в реестр, особый режим использования земельного участка, водного объекта или его части, в границах которых располагается объект археологического наследия;

6) не использовать объект культурного наследия (за исключением оборудованных с учетом требований противопожарной безопасности объектов культурного наследия, предназначенных либо предназначенных для осуществления и (или) обеспечения указанных ниже видов хозяйственной

деятельности, и помещений для хранения предметов религиозного назначения, включая свечи и лампадное масло):

под склады и объекты производства взрывчатых и огнеопасных материалов, предметов и веществ, загрязняющих интерьер объекта культурного наследия, его фасад, территорию и водные объекты и (или) имеющих вредные парогазообразные и иные выделения;

под объекты производства, имеющие оборудование, оказывающее динамическое и вибрационное воздействие на конструкции объекта культурного наследия, независимо от мощности данного оборудования;

под объекты производства и лаборатории, связанные с неблагоприятным для объекта культурного наследия температурно-влажностным режимом и применением химически активных веществ;

7) незамедлительно извещать соответствующий орган охраны объектов культурного наследия обо всех известных ему повреждениях, авариях или об иных обстоятельствах, причинивших вред объекту культурного наследия, включая объект археологического наследия, земельному участку в границах территории объекта культурного наследия либо земельному участку, в границах которого располагается объект археологического наследия, или угрожающих причинением такого вреда, и безотлагательно принимать меры по предотвращению дальнейшего разрушения, в том числе проводить противоаварийные работы в порядке, установленном для проведения работ по сохранению объекта культурного наследия;

8) не допускать ухудшения состояния территории объекта культурного наследия, включенного в реестр, поддерживать территорию объекта культурного наследия в благоустроенном состоянии.

3.2. В соответствии с пунктом 2 статьи 47.3 Закона № 73-ФЗ собственник жилого помещения, являющегося объектом культурного наследия, или частью такого объекта, обязан выполнять требования к сохранению объекта культурного наследия в части, предусматривающей обеспечение поддержания объекта культурного наследия или части объекта культурного наследия в надлежащем техническом состоянии без ухудшения физического состояния и изменения предмета охраны объекта культурного наследия.

3.3. В случае обнаружения при проведении работ на земельном участке в границах территории объекта культурного наследия либо на земельном участке, в границах которого располагается объект археологического наследия, объектов, обладающих признаками объекта культурного наследия, собственник или иной законный владелец объекта культурного наследия осуществляет действия, предусмотренные подпунктом 2 пункта 3 статьи 47.2 Закона № 73-ФЗ.

3.4. В случае если содержание или использование объекта культурного наследия может привести к ухудшению состояния данного объекта культурного наследия и (или) предмета охраны данного объекта культурного наследия, соответствующим органом охраны, устанавливаются следующие требования:

3.4.1. К видам хозяйственной деятельности с использованием объекта культурного наследия, либо к видам хозяйственной деятельности, оказывающим воздействие на указанный объект, в том числе ограничение хозяйственной деятельности:

На момент утверждения настоящего охранного обязательства требование

к ограничению КГИОП не установлено.

3.4.2. К использованию объекта культурного наследия при осуществлении хозяйственной деятельности, предусматривающие, в том числе ограничение технических и иных параметров воздействия на объект культурного наследия:

На момент утверждения настоящего охранного обязательства требование к ограничению КГИОП не установлено.

3.4.3. К благоустройству в границах территории объекта культурного наследия:

На момент утверждения настоящего охранного обязательства требование к ограничению КГИОП не установлено.

3.5. Лица, указанные в пункте 11 статьи 47.6 Закона № 73-ФЗ, обязаны осуществлять финансирование мероприятий, обеспечивающих выполнение требований по содержанию и использованию объекта культурного наследия.

Раздел 4. Требования к обеспечению доступа граждан Российской Федерации, иностранных граждан и лиц без гражданства к объекту культурного наследия

4.1. Требования к обеспечению доступа граждан Российской Федерации, иностранных граждан и лиц без гражданства к объекту культурного наследия устанавливаются статьей 47.4 Закона № 73-ФЗ с учетом требований к сохранению указанного объекта культурного наследия, требований к его содержанию и использованию, физического состояния этого объекта культурного наследия и характера его современного использования (приложение № 2 к охранному обязательству).

4.2. Лица, указанные в пункте 11 статьи 47.6 Закона № 73-ФЗ, обязаны обеспечивать финансирование мероприятий, обеспечивающих выполнение требований к обеспечению доступа граждан Российской Федерации, иностранных граждан и лиц без гражданства к объекту культурного наследия.

Раздел 5. Требования к размещению наружной рекламы на объектах культурного наследия, их территориях в случае, если их размещение допускается в соответствии с законодательством Российской Федерации

5.1. Требования к распространению на объектах культурного наследия, их территориях наружной рекламы устанавливаются в соответствии со статьей 35.1 Закона № 73-ФЗ:

В соответствии с п. 3 ст. 35.1 Закона № 73-ФЗ, допускается распространение на объектах культурного наследия, их территориях наружной рекламы, содержащей исключительно информацию о проведении на объектах культурного наследия, их территориях театрально - зрелищных, культурно - просветительных и зрелищно - развлекательных мероприятий или исключительно информацию об указанных мероприятиях с одновременным упоминанием об определенном

лице как о спонсоре конкретного мероприятия при условии, если такому упоминанию отведено не более чем десять процентов рекламной площади (пространства).

Раздел 6. Требования к установке информационных надписей и обозначений на объект культурного наследия

6.1. На объектах культурного наследия должны быть установлены надписи и обозначения, содержащие информацию об объекте культурного наследия, в порядке, определенном пунктом 2 статьи 27 Закона № 73-ФЗ.

6.2. Сведения об информационной надписи и обозначениях на объекте культурного наследия:

Не установлена(ы)

6.3. Требования к установке информационных надписей и обозначений на объекте культурного наследия:

№ п/п	Состав (перечень) видов работ	Сроки (периодичность) проведения работ	Примечание
1	В установленном порядке обеспечить установку на объекте культурного наследия информационных надписей и обозначений.	В течение 36 месяцев со дня утверждения охранного обязательства актом КГИОП.	

Раздел 7. Дополнительные требования в отношении объекта культурного наследия

7.1. Обеспечивать условия доступности объекта культурного наследия для инвалидов в соответствии с Порядком обеспечения условий доступности для инвалидов объектов культурного наследия, включенных в единый государственный реестр объектов культурного наследия (памятников истории и культуры) народов Российской Федерации, утвержденным Минкультуры России.

7.2. Необходимость проведения оценки воздействия на выдающуюся универсальную ценность объекта всемирного наследия ЮНЕСКО при проведении крупномасштабных восстановительных или новых строительных работ в границах его территории или его буферной зоны.

7.3. Необходимость проведения работ по консервации и реставрации объектов культурного наследия физическими лицами, аттестованными Минкультуры России, состоящими в трудовых отношениях с юридическими лицами или индивидуальными предпринимателями, имеющими лицензию на осуществление деятельности по сохранению объектов культурного наследия:

в соответствии с пунктом 6 статьи 45 Закона № 73-ФЗ

7.4. Осуществлять размещение дополнительного оборудования и дополнительных элементов, переоборудование и переустройство на объекте культурного наследия, его территории, в соответствии с действующим законодательством, предусматривающим получение согласования проектной документации с КГИОП.

7.5. Обеспечивать условия, препятствующие уничтожению, повреждению объекта культурного наследия или его территории со стороны третьих лиц, не являющихся собственником (законным владельцем) объекта культурного наследия или его части.

7.6. Проводить обследование технического состояния объекта культурного наследия и территории не реже одного раза в пять лет, выводы и рекомендации представлять в КГИОП.

7.7. Обеспечивать при необходимости разработку специальных технических условий, содержащих комплекс инженерно-технических и организационных мероприятий по обеспечению пожарной безопасности объекта культурного наследия.

7.8. Обеспечивать сохранность предметов декоративно-прикладного искусства, живописи, скульптуры, указанных в описи предметов декоративно-прикладного искусства, живописи и скульптуры объекта культурного наследия, являющейся приложением к настоящему охранному обязательству, не перемещать указанные предметы декоративно-прикладного искусства, живописи, скульптуры (при наличии).

Приложение:

1. Состав (перечень) и сроки (периодичность) работ по сохранению объекта культурного наследия;
2. Требования к обеспечению доступа граждан Российской Федерации, иностранных граждан и лиц без гражданства к объекту культурного наследия;
3. Паспорт объекта культурного наследия от 14.09.2021;
4. Фотографическое изображение объекта культурного наследия (фотофиксация выполнена 24.09.2021).

Приложение № 1
к охранному обязательству

**Состав (перечень) и сроки (периодичность) работ по сохранению
объекта культурного наследия***

№ п/п	Состав (перечень) видов работ	Сроки (периодичность) проведения работ	Примечание ²
1	В установленном законом порядке выполнить ремонт и реставрацию объекта культурного наследия.	В течение 60 месяцев со дня утверждения охранного обязательства актом КГИОП.	1. Акт технического состояния от 09.11.2021 № 39-116/16-118-0. 2. Письма КГИОП от 09.11.2021: № 39-116/16-119-0; № 39-116/16-120-0; № 39-116/16-121-0.

*Установленные охранным обязательством виды работ не изменяют и не отменяют необходимости исполнения вступивших в законную силу судебных актов в отношении объекта.

2 Указываются реквизиты акта технического состояния, а также документов, содержащих мнение собственника либо иного законного владельца объекта культурного наследия и иные сведения, предусмотренные разделом III Порядка подготовки и утверждения охранного обязательства собственника или иного законного владельца объекта культурного наследия, включенного в единый государственный реестр объектов культурного наследия (памятников истории и культуры) народов Российской Федерации, утвержденного приказом Минкультуры России от 13.07.2020 №774.

Приложение № 2
к охранному обязательству

Требования к обеспечению доступа граждан Российской Федерации, иностранных граждан и лиц без гражданства к объекту культурного наследия устанавливаются статьей 47.4 Федерального закона от 25.06.2002 № 73-ФЗ «Об объектах культурного наследия (памятниках истории и культуры) народов Российской Федерации» с учетом требований к сохранению указанного объекта культурного наследия, требований к его содержанию и использованию, физического состояния этого объекта культурного наследия и характера его современного использования

1. Условия доступа к объекту культурного наследия с учетом вида объекта культурного наследия, категории его историко-культурного значения, предмета охраны, физического состояния объекта культурного наследия, требований к его сохранению, характера современного использования данного объекта культурного наследия³:

№ п/п	Условия доступа к объекту культурного наследия	Примечание ⁴
1	Обеспечить доступ гражданам Российской Федерации, иностранным гражданам и лицам без гражданства к объекту культурного наследия в соответствии с внутренним распорядком, установленным собственником или иным законным владельцем объекта культурного наследия.	Письма КГИОП от 09.11.2021: № 39-116/16-119-0; № 39-116/16-120-0; № 39-116/16-121-0.

3 Заполняется в отношении объекта культурного наследия с учетом мнения собственника или иного законного владельца такого объекта, в том числе используемого в качестве жилых помещений по согласованию с собственником или иным законным владельцем такого объекта.

4 Указываются реквизиты документов, содержащих мнение собственника либо иного законного владельца объекта культурного наследия.

2. Условия доступа к объекту культурного наследия религиозного назначения с учетом требований к внешнему виду и поведению лиц, находящихся в границах территорий указанного объекта культурного наследия религиозного назначения, соответствующие внутренним установлениям религиозной организации⁵:

№ п/п	Условия доступа к объекту культурного наследия	Примечание ⁶
1	На момент утверждения охранного обязательства объект культурного наследия не является объектом культурного наследия религиозного назначения.	

5 Заполняется в отношении объекта культурного наследия религиозного назначения по согласованию с собственником или иным законным владельцем такого объекта культурного наследия.

6 Указываются реквизиты документов, содержащих мнение собственника либо иного законного владельца объекта культурного наследия религиозного назначения и иные сведения, предусмотренные разделом V Порядка подготовки и утверждения охранного обязательства собственника или иного законного владельца объекта культурного наследия, включенного в единый государственный реестр объектов культурного наследия (памятников истории и культуры) народов Российской Федерации, утвержденного приказом Минкультуры России от 13.07.2020 №774.

Утверждено
приказом Министерства культуры
Российской Федерации
от 2 июля 2015 г. № 1906

Экземпляр № 1

781711018710046

Регистрационный номер объекта культурного
наследия в едином государственном реестре
объектов культурного наследия (памятников
истории и культуры) народов Российской Федерации

ПАСПОРТ ОБЪЕКТА КУЛЬТУРНОГО НАСЛЕДИЯ

Фотографическое изображение объекта культурного наследия,
за исключением отдельных объектов археологического наследия,
фотографическое изображение которых вносится на основании решения
соответствующего органа охраны объектов культурного наследия



04.10.2016

Дата съемки (число.месяц.год)

1. Сведения о наименовании объекта культурного наследия

Вал земляной Главный

2. Сведения о времени возникновения или дате создания объекта культурного наследия, датах основных изменений (перестроек) данного объекта и (или) датах

связанных с ним исторических событий

1825-1830 гг.

3. Сведения о категории историко-культурного значения объекта культурного наследия

Федерального значения	Регионального значения	Местного (муниципального значения)
+		

4. Сведения о виде объекта культурного наследия

Памятник	Ансамбль	Достопримечательное место
+		

5. Номер и дата принятия органом государственной власти решения о включении объекта культурного наследия в единый государственный реестр объектов культурного наследия (памятников истории и культуры) народов Российской Федерации

- постановление Правительства Российской Федерации «О перечне объектов исторического и культурного наследия федерального (общероссийского) значения, находящихся в г. Санкт-Петербурге» № 527 от 10.07.2001 г.

6. Сведения о местонахождении объекта культурного наследия (адрес объекта или при его отсутствии описание местоположения объекта)

Санкт-Петербург, г. Кронштадт, крепость

7. Сведения о границах территории объекта культурного наследия, включенного в единый государственный реестр объектов культурного наследия (памятников истории и культуры) народов Российской Федерации

- План границ территории от 04.07.2005 г.

8. Описание предмета охраны объекта культурного наследия

Объемно-пространственное решение: историческое местоположение и конфигурация (изогнутая) вала, обваловывающего горжевую часть эскарповой стены вдоль западного фронта Кронштадтской Крепости, прерывающихся западными оборонительными казармами и утраченного в южной части эскарповой стены; исторические габариты и профиль (с уступом валганга и насыпью бруствера) вала. Конструктивная система: исторические конструкции вала – насыпной, земляной.

- Распоряжение КГИОП "Об утверждении предмета охраны объектов культурного

наследия федерального значения «Ботардо северное с капониром», «Ботардо южное», «Вал земляной Главный», «Ров крепостной оборонительный», «Стена эскарповая», входящих в состав объекта культурного наследия федерального значения «Крепость Кронштадт»" № 346-р от 28.10.2020 г.

9. Сведения о наличии зон охраны данного объекта культурного наследия с указанием номера и даты принятия органом государственной власти акта об утверждении указанных зон либо информация о расположении данного объекта культурного наследия в границах зон охраны иного объекта культурного наследия

На дату оформления паспорта границы зон охраны объекта культурного наследия, режимы использования земель и градостроительные регламенты в границах территорий данных зон не утверждены.

Всего в паспорте листов

3

Уполномоченное должностное лицо органа охраны объектов культурного наследия

Заместитель председателя КГИОП		Аганова Галина Рэмовна
должность	подпись	инициалы, фамилия



14 . 09 . 2021

Дата оформления паспорта
(число, месяц, год)

Приложение № 4
к охранному обязательству

Фотографическое изображение объекта культурного наследия федерального значения «Вал земляной Главный», расположенного по адресу: г. Кронштадт, крепость, входящего в состав объекта культурного наследия федерального значения «Крепость Кронштадт» (фотофиксация выполнена 24.09.2021).



1. Общий вид на вал со стороны ул. Зосимова.



2. Общий вид на вал со стороны ул. Зосимова.



3. Общий вид на вал со стороны ул. Зосимова. Теплосеть на участке со стороны Кронштадтского шоссе.



4. Металлическое ограждение по краю вала в северной части.



5. Общий вид на вал с северной стороны центрального участка.



6. Профиль вала в центральной части



7. Откос вала (центральная часть, вблизи гаражного кооператива).



8. Конструктивные элементы: поздние укрепления части вала (кирпич, гранит) в центральной части (вблизи гаражного кооператива).



ПРАВИТЕЛЬСТВО САНКТ-ПЕТЕРБУРГА
КОМИТЕТ ПО ГОСУДАРСТВЕННОМУ КОНТРОЛЮ, ИСПОЛЬЗОВАНИЮ
И ОХРАНЕ ПАМЯТНИКОВ ИСТОРИИ И КУЛЬТУРЫ

РАСПОРЯЖЕНИЕ

15 ФЕВ 2022

№ 42-об/22

**Об утверждении охранного обязательства
собственника или иного законного владельца
объекта культурного наследия федерального
значения «Ров крепостной оборонительный»,
включенного в единый государственный
реестр объектов культурного наследия
(памятников истории и культуры) народов
Российской Федерации**

В соответствии с главой VIII Федерального закона от 25.06.2002 № 73-ФЗ «Об объектах культурного наследия (памятниках истории и культуры) народов Российской Федерации»:

1. Утвердить охранное обязательство собственника или иного законного владельца объекта культурного наследия федерального значения «Ров крепостной оборонительный», расположенного по адресу: г. Кронштадт, крепость (далее-объект), входящего в состав объекта культурного наследия федерального значения «Крепость Кронштадт», согласно приложению к настоящему распоряжению.

2. Начальнику Юридического управления - юрисконсульту КГИОП обеспечить регистрацию распоряжения и его передачу в необходимом числе копий в отдел обработки и хранения документированной информации Управления организационного обеспечения и контроля КГИОП в течение трех рабочих дней со дня его утверждения.

3. Начальнику отдела обработки и хранения документированной информации Управления организационного обеспечения и контроля КГИОП обеспечить направление копии распоряжения собственнику объекта, другим лицам, к обязанностям которых относится его исполнение, а также в орган, уполномоченный на ведение Единого государственного реестра недвижимости в порядке, установленном законодательством Российской Федерации, не позднее пятнадцати рабочих дней со дня утверждения настоящего распоряжения.

4. Начальнику отдела государственного реестра объектов культурного наследия Управления государственного реестра объектов культурного наследия КГИОП обеспечить направление распоряжения в Министерство культуры Российской Федерации для приобщения к учетному делу объекта.

5. Начальнику отдела координации и контроля Управления организационного обеспечения и контроля КГИОП обеспечить размещение распоряжения на сайте КГИОП в информационно-телекоммуникационной сети «Интернет» и в локальной компьютерной сети КГИОП.

6. Контроль за выполнением распоряжения остается за заместителем председателя Комитета.

Заместитель председателя Комитета

Г.Р. Аганова

УТВЕРЖДЕНО

Распоряжением КГИОП «Об утверждении охранного обязательства собственника или иного законного владельца объекта культурного наследия федерального значения «Ров крепостной оборонительный», включенного в единый государственный реестр объектов культурного наследия (памятников истории и культуры) народов Российской Федерации»

от «15» февраля 2022 г. № 42-об/22

**ОХРАННОЕ ОБЯЗАТЕЛЬСТВО
СОБСТВЕННИКА ИЛИ ИНОГО ЗАКОННОГО ВЛАДЕЛЬЦА
ОБЪЕКТА КУЛЬТУРНОГО НАСЛЕДИЯ,
включенного в единый государственный реестр
объектов культурного наследия (памятников истории и культуры)
народов Российской Федерации**

Ров крепостной оборонительный

(наименование объекта культурного наследия, включенного в единый государственный реестр объектов культурного наследия (памятников истории и культуры) народов Российской Федерации, в соответствии с данными единого государственного реестра объектов культурного наследия (памятников истории и культуры) народов Российской Федерации)

7	8	1	7	1	1	0	1	8	7	1	0	1	7	6
---	---	---	---	---	---	---	---	---	---	---	---	---	---	---

(регистрационный номер объекта культурного наследия в едином государственном реестре объектов культурного наследия (памятников истории и культуры) народов Российской Федерации)

Отметка о наличии или отсутствии паспорта объекта культурного наследия, включенного в единый государственный реестр объектов культурного наследия (памятников истории и культуры) народов Российской Федерации, в отношении которого утверждено охранное обязательство (далее - объект культурного наследия)¹:

имеется

V

отсутствует

(нужно отметить знаком «V»)

При отсутствии паспорта объекта культурного наследия в охранное обязательство вносятся:

1 В соответствии с пунктом 4 статьи 47.6 Федерального закона от 25 июня 2002 г. № 73-ФЗ «Об объектах культурного наследия (памятниках истории и культуры) народов Российской Федерации» (далее — Закон № 73-ФЗ) при наличии паспорта объекта культурного наследия, предусмотренного статьей 21 Закона № 73-ФЗ, он является неотъемлемой частью охранного обязательства.

Раздел 1. Сведения об объекте культурного наследия

1.1. Сведения о наименовании объекта культурного наследия:

1.2. Сведения о времени возникновения или дате создания объекта культурного наследия, датах основных изменений (перестроек) данного объекта и (или) датах связанных с ним исторических событий:

1.3. Сведения о категории историко-культурного значения объекта культурного наследия:

<input type="checkbox"/>	<input type="checkbox"/>	<input type="checkbox"/>
федерального значения	регионального значения	муниципального значения
(нужное отметить знаком «V»)		

1.4. Сведения о виде объекта культурного наследия:

<input type="checkbox"/>	<input type="checkbox"/>
памятник	ансамбль
(нужное отметить знаком «V»)	

1.5. Номер и дата принятия органом государственной власти решения о включении объекта культурного наследия в единый государственный реестр объектов культурного наследия (памятников истории и культуры) народов Российской Федерации:

1.6. Сведения о местонахождении объекта культурного наследия (адрес объекта или, при его отсутствии, описание местоположения объекта):

(субъект Российской Федерации)

(населенный пункт)

ул.	<input type="text"/>	д.	<input type="text"/>	корп. и (или) стр.	<input type="text"/>
-----	----------------------	----	----------------------	--------------------------	----------------------

кадастровый номер (при наличии):

(описание местоположения)

1.7. Сведения о границах территории объекта культурного наследия:

--

1.8. Описание предмета охраны объекта культурного наследия:

--

1.9. Фотографическое (иное графическое) изображение объекта культурного наследия (на момент утверждения охранного обязательства), за исключением отдельных объектов археологического наследия, фотографическое изображение которых вносится на основании решения соответствующего органа охраны объектов культурного наследия, на ___ листах.

1.10. Сведения о наличии зон охраны объекта культурного наследия с указанием номера и даты принятия органом государственной власти акта об утверждении указанных зон либо информация о расположении данного объекта культурного наследия в границах зон охраны иного объекта культурного наследия:

--

1.11. Сведения об объектах культурного наследия, входящих в состав объекта культурного наследия, являющегося ансамблем:

№	Наименование объекта культурного наследия	Адрес объекта или местоположение	Границы территории объекта культурного наследия	Предмет охраны объекта культурного наследия	Зоны охраны объекта культурного наследия

1.12. Сведения о требованиях к осуществлению деятельности в границах территории объекта культурного наследия, об особом режиме использования земельного участка, в границах которого располагается объект археологического наследия, установленных статьей 5.1 Федерального закона от 25 июня 2002 г. №73-ФЗ «Об объектах культурного наследия (памятниках истории и культуры) народов Российской Федерации» (далее - Закон № 73-ФЗ):

--

1.13. Иные сведения, предусмотренные Законом № 73-ФЗ:

--

Раздел 2. Требования к сохранению объекта культурного наследия

2.1. В соответствии с пунктом 1 статьи 47.2 Закона № 73-ФЗ требования к сохранению объекта культурного наследия предусматривают консервацию, ремонт, реставрацию объекта культурного наследия, приспособление объекта культурного наследия для современного использования либо сочетание указанных мер.

2.2. Состав (перечень) и сроки (периодичность) работ по сохранению объекта культурного наследия являются неотъемлемой частью настоящего охранного обязательства (приложение № 1 к охранному обязательству) и определяются соответствующим органом охраны объектов культурного наследия, определенным пунктом 7 статьи 47.6 Закона № 73-ФЗ (далее - соответствующий орган охраны) культурного наследия (в соответствии со статьями 9, 9.1, 9.2, 9.3 Закона № 73-ФЗ) с учетом мнения собственника или иного законного владельца объекта культурного наследия, на основании составленного органом охраны объектов культурного наследия акта технического состояния объекта культурного наследия, с учетом вида данного объекта культурного наследия, его индивидуальных особенностей, физического состояния, функционального назначения и намечаемого использования объекта культурного наследия.

2.3. Лица, указанные в пункте 11 статьи 47.6 Закона № 73-ФЗ, обязаны обеспечивать финансирование мероприятий, обеспечивающих выполнение требований к сохранению объекта культурного наследия.

Раздел 3. Требования к содержанию и использованию объекта культурного наследия

3.1. В соответствии с пунктом 1 статьи 47.3 Закона № 73-ФЗ при содержании и использовании объекта культурного наследия, включенного в реестр, выявленного объекта культурного наследия в целях поддержания в надлежащем техническом состоянии без ухудшения физического состояния и (или) изменения предмета охраны данного объекта культурного наследия лица, указанные в пункте 11 статьи 47.6 Закона № 73-ФЗ, лицу, которому земельный участок, в границах которого располагается объект археологического наследия, принадлежит на праве собственности или ином вещном праве, обязаны:

1) осуществлять расходы на содержание объекта культурного наследия и поддержание его в надлежащем техническом, санитарном и противопожарном состоянии;

2) не проводить работы, изменяющие предмет охраны объекта культурного наследия либо ухудшающие условия, необходимые для сохранности объекта культурного наследия;

3) не проводить работы, изменяющие облик, объемно-планировочные и конструктивные решения и структуры, интерьер выявленного объекта культурного наследия, объекта культурного наследия, включенного в реестр, в случае, если предмет охраны объекта культурного наследия не определен;

4) обеспечивать сохранность и неизменность облика выявленного объекта культурного наследия;

5) соблюдать установленные статьей 5.1 Закона № 73-ФЗ требования к осуществлению деятельности в границах территории объекта культурного наследия, включенного в реестр, особый режим использования земельного участка, водного объекта или его части, в границах которых располагается объект археологического наследия;

6) не использовать объект культурного наследия (за исключением оборудованных с учетом требований противопожарной безопасности объектов культурного наследия, предназначенных либо предназначенных для осуществления и (или) обеспечения указанных ниже видов хозяйственной

деятельности, и помещений для хранения предметов религиозного назначения, включая свечи и лампадное масло):

под склады и объекты производства взрывчатых и огнеопасных материалов, предметов и веществ, загрязняющих интерьер объекта культурного наследия, его фасад, территорию и водные объекты и (или) имеющих вредные парогазообразные и иные выделения;

под объекты производства, имеющие оборудование, оказывающее динамическое и вибрационное воздействие на конструкции объекта культурного наследия, независимо от мощности данного оборудования;

под объекты производства и лаборатории, связанные с неблагоприятным для объекта культурного наследия температурно-влажностным режимом и применением химически активных веществ;

7) незамедлительно извещать соответствующий орган охраны объектов культурного наследия обо всех известных ему повреждениях, авариях или об иных обстоятельствах, причинивших вред объекту культурного наследия, включая объект археологического наследия, земельному участку в границах территории объекта культурного наследия либо земельному участку, в границах которого располагается объект археологического наследия, или угрожающих причинением такого вреда, и безотлагательно принимать меры по предотвращению дальнейшего разрушения, в том числе проводить противоаварийные работы в порядке, установленном для проведения работ по сохранению объекта культурного наследия;

8) не допускать ухудшения состояния территории объекта культурного наследия, включенного в реестр, поддерживать территорию объекта культурного наследия в благоустроенном состоянии.

3.2. В соответствии с пунктом 2 статьи 47.3 Закона № 73-ФЗ собственник жилого помещения, являющегося объектом культурного наследия, или частью такого объекта, обязан выполнять требования к сохранению объекта культурного наследия в части, предусматривающей обеспечение поддержания объекта культурного наследия или части объекта культурного наследия в надлежащем техническом состоянии без ухудшения физического состояния и изменения предмета охраны объекта культурного наследия.

3.3. В случае обнаружения при проведении работ на земельном участке в границах территории объекта культурного наследия либо на земельном участке, в границах которого располагается объект археологического наследия, объектов, обладающих признаками объекта культурного наследия, собственник или иной законный владелец объекта культурного наследия осуществляет действия, предусмотренные подпунктом 2 пункта 3 статьи 47.2 Закона № 73-ФЗ.

3.4. В случае если содержание или использование объекта культурного наследия может привести к ухудшению состояния данного объекта культурного наследия и (или) предмета охраны данного объекта культурного наследия, соответствующим органом охраны, устанавливаются следующие требования:

3.4.1. К видам хозяйственной деятельности с использованием объекта культурного наследия, либо к видам хозяйственной деятельности, оказывающим воздействие на указанный объект, в том числе ограничение хозяйственной деятельности:

На момент утверждения настоящего охранного обязательства требование

к ограничению КГИОП не установлено.

3.4.2. К использованию объекта культурного наследия при осуществлении хозяйственной деятельности, предусматривающие, в том числе ограничение технических и иных параметров воздействия на объект культурного наследия:

На момент утверждения настоящего охранного обязательства требование к ограничению КГИОП не установлено.

3.4.3. К благоустройству в границах территории объекта культурного наследия:

На момент утверждения настоящего охранного обязательства требование к ограничению КГИОП не установлено.

3.5. Лица, указанные в пункте 11 статьи 47.6 Закона № 73-ФЗ, обязаны осуществлять финансирование мероприятий, обеспечивающих выполнение требований по содержанию и использованию объекта культурного наследия.

Раздел 4. Требования к обеспечению доступа граждан Российской Федерации, иностранных граждан и лиц без гражданства к объекту культурного наследия

4.1. Требования к обеспечению доступа граждан Российской Федерации, иностранных граждан и лиц без гражданства к объекту культурного наследия устанавливаются статьей 47.4 Закона № 73-ФЗ с учетом требований к сохранению указанного объекта культурного наследия, требований к его содержанию и использованию, физического состояния этого объекта культурного наследия и характера его современного использования (приложение № 2 к охранному обязательству).

4.2. Лица, указанные в пункте 11 статьи 47.6 Закона № 73-ФЗ, обязаны обеспечивать финансирование мероприятий, обеспечивающих выполнение требований к обеспечению доступа граждан Российской Федерации, иностранных граждан и лиц без гражданства к объекту культурного наследия.

Раздел 5. Требования к размещению наружной рекламы на объектах культурного наследия, их территориях в случае, если их размещение допускается в соответствии с законодательством Российской Федерации

5.1. Требования к распространению на объектах культурного наследия, их территориях наружной рекламы устанавливаются в соответствии со статьей 35.1 Закона № 73-ФЗ:

В соответствии с п. 3 ст. 35.1 Закона № 73-ФЗ, допускается распространение на объектах культурного наследия, их территориях наружной рекламы, содержащей исключительно информацию о проведении на объектах культурного наследия, их территориях театрально - зрелищных, культурно - просветительных и зрелищно - развлекательных мероприятий или исключительно информацию об указанных мероприятиях с одновременным упоминанием об определенном

лице как о спонсоре конкретного мероприятия при условии, если такому упоминанию отведено не более чем десять процентов рекламной площади (пространства).

Раздел 6. Требования к установке информационных надписей и обозначений на объект культурного наследия

6.1. На объектах культурного наследия должны быть установлены надписи и обозначения, содержащие информацию об объекте культурного наследия, в порядке, определенном пунктом 2 статьи 27 Закона № 73-ФЗ.

6.2. Сведения об информационной надписи и обозначениях на объекте культурного наследия:

Не установлена(ы)

6.3. Требования к установке информационных надписей и обозначений на объекте культурного наследия:

№ п/п	Состав (перечень) видов работ	Сроки (периодичность) проведения работ	Примечание
1	В установленном порядке обеспечить установку на объекте культурного наследия информационных надписей и обозначений.	В течение 36 месяцев со дня утверждения охранного обязательства актом КГИОП.	

Раздел 7. Дополнительные требования в отношении объекта культурного наследия

7.1. Обеспечивать условия доступности объекта культурного наследия для инвалидов в соответствии с Порядком обеспечения условий доступности для инвалидов объектов культурного наследия, включенных в единый государственный реестр объектов культурного наследия (памятников истории и культуры) народов Российской Федерации, утвержденным Минкультуры России.

7.2. Необходимость проведения оценки воздействия на выдающуюся универсальную ценность объекта всемирного наследия ЮНЕСКО при проведении крупномасштабных восстановительных или новых строительных работ в границах его территории или его буферной зоны.

7.3. Необходимость проведения работ по консервации и реставрации объектов культурного наследия физическими лицами, аттестованными Минкультуры России, состоящими в трудовых отношениях с юридическими лицами или индивидуальными предпринимателями, имеющими лицензию на осуществление деятельности по сохранению объектов культурного наследия:

в соответствии с пунктом 6 статьи 45 Закона № 73-ФЗ

7.4. Осуществлять размещение дополнительного оборудования и дополнительных элементов, переоборудование и переустройство на объекте культурного наследия, его территории, в соответствии с действующим законодательством, предусматривающим получение согласования проектной документации с КГИОП.

7.5. Обеспечивать условия, препятствующие уничтожению, повреждению объекта культурного наследия или его территории со стороны третьих лиц, не являющихся собственником (законным владельцем) объекта культурного наследия или его части.

7.6. Проводить обследование технического состояния объекта культурного наследия и территории не реже одного раза в пять лет, выводы и рекомендации представлять в КГИОП.

7.7. Обеспечивать при необходимости разработку специальных технических условий, содержащих комплекс инженерно-технических и организационных мероприятий по обеспечению пожарной безопасности объекта культурного наследия.

7.8. Обеспечивать сохранность предметов декоративно-прикладного искусства, живописи, скульптуры, указанных в описи предметов декоративно-прикладного искусства, живописи и скульптуры объекта культурного наследия, являющейся приложением к настоящему охранному обязательству, не перемещать указанные предметы декоративно-прикладного искусства, живописи, скульптуры (при наличии).

Приложение:

1. Состав (перечень) и сроки (периодичность) работ по сохранению объекта культурного наследия;
2. Требования к обеспечению доступа граждан Российской Федерации, иностранных граждан и лиц без гражданства к объекту культурного наследия;
3. Паспорт объекта культурного наследия от 14.09.2021;
4. Фотографическое изображение объекта культурного наследия (фотофиксация выполнена 30.06.2021, 24.09.2021).

Приложение № 1
к охранному обязательству

**Состав (перечень) и сроки (периодичность) работ по сохранению
объекта культурного наследия***

№ п/п	Состав (перечень) видов работ	Сроки (периодичность) проведения работ	Примечание ²
1	В установленном законом порядке выполнить первоочередные противоаварийные работы, в части вырубki самосевной растительности.	В течение 12 месяцев со дня утверждения охранного обязательства актом КГИОП.	1. Акт технического состояния от 01.12.2021 № 39-116/16-129-0. 2. Письма КГИОП от 01.12.2021: № 39-116/16-130-0; № 39-116/16-131-0; № 39-116/16-132-0; № 39-116/16-133-0; № 39-116/16-134-0; № 39-116/16-135-0; № 39-116/16-136-0; № 39-116/16-137-0; от 25.01.2022 № 06-12-323/22-1-0.
2	В установленном законом порядке выполнить демонтаж несогласованных с КГИОП трубопереездов, проложенных через ров (участки 1, 2, согласно схеме осмотра участков «Рва крепостного оборонительного» (см. фото 1, Приложение № 4 к охранному обязательству).	В течение 36 месяцев со дня утверждения охранного обязательства актом КГИОП.	1. Акт технического состояния от 01.12.2021 № 39-116/16-129-0. 2. Письма КГИОП от 01.12.2021: № 39-116/16-130-0; № 39-116/16-131-0; № 39-116/16-132-0; № 39-116/16-133-0; № 39-116/16-134-0; № 39-116/16-135-0; № 39-116/16-136-0; № 39-116/16-137-0; от 25.01.2022 № 06-12-323/22-1-0.

2 Указываются реквизиты акта технического состояния, а также документов, содержащих мнение собственника либо иного законного владельца объекта культурного наследия и иные сведения, предусмотренные разделом III Порядка подготовки и утверждения охранного обязательства собственника или иного законного владельца объекта культурного наследия, включенного в единый государственный реестр объектов культурного наследия (памятников истории и культуры) народов Российской Федерации, утвержденного приказом Минкультуры России от 13.07.2020 №774.

3	В установленном законом порядке выполнить демонтаж несогласованных с КГИОП гаражей (напротив зданий, расположенных по адресу ул. Зосимова, д. 7А и 7АБ) (участок 3, согласно схеме осмотра участков «Рва крепостного оборонительного» (см. фото 1, Приложение № 4 к охранному обязательству).	В течение 36 месяцев со дня утверждения охранного обязательства актом КГИОП.	1. Акт технического состояния от 01.12.2021 № 39-116/16-129-0. 2. Письма КГИОП от 01.12.2021: № 39-116/16-130-0; № 39-116/16-131-0; № 39-116/16-132-0; № 39-116/16-133-0; № 39-116/16-134-0; № 39-116/16-135-0; № 39-116/16-136-0; № 39-116/16-137-0; от 25.01.2022 № 06-12-323/22-1-0.
4	В установленном законом порядке выполнить ремонт и реставрацию объекта культурного наследия.	В течение 60 месяцев со дня утверждения охранного обязательства актом КГИОП.	1. Акт технического состояния от 01.12.2021 № 39-116/16-129-0. 2. Письма КГИОП от 01.12.2021: № 39-116/16-130-0; № 39-116/16-131-0; № 39-116/16-132-0; № 39-116/16-133-0; № 39-116/16-134-0; № 39-116/16-135-0; № 39-116/16-136-0; № 39-116/16-137-0; от 25.01.2022 № 06-12-323/22-1-0.
5	В установленном законом порядке выполнить ремонт территории объекта культурного наследия.	В течение 60 месяцев со дня утверждения охранного обязательства актом КГИОП.	1. Акт технического состояния от 01.12.2021 № 39-116/16-129-0. 2. Письма КГИОП от 01.12.2021: № 39-116/16-130-0; № 39-116/16-131-0; № 39-116/16-132-0; № 39-116/16-133-0; № 39-116/16-134-0; № 39-116/16-135-0; № 39-116/16-136-0; № 39-116/16-137-0; от 25.01.2022 № 06-12-323/22-1-0.

*Установленные охранным обязательством виды работ не изменяют и не отменяют необходимости исполнения вступивших в законную силу судебных актов в отношении объекта.

Приложение № 2
к охранному обязательству

Требования к обеспечению доступа граждан Российской Федерации, иностранных граждан и лиц без гражданства к объекту культурного наследия устанавливаются статьей 47.4 Федерального закона от 25.06.2002 № 73-ФЗ «Об объектах культурного наследия (памятниках истории и культуры) народов Российской Федерации» с учетом требований к сохранению указанного объекта культурного наследия, требований к его содержанию и использованию, физического состояния этого объекта культурного наследия и характера его современного использования

1. Условия доступа к объекту культурного наследия с учетом вида объекта культурного наследия, категории его историко-культурного значения, предмета охраны, физического состояния объекта культурного наследия, требований к его сохранению, характера современного использования данного объекта культурного наследия³:

№ п/п	Условия доступа к объекту культурного наследия	Примечание ⁴
1	<p>Обеспечить доступ гражданам Российской Федерации, иностранным гражданам и лицам без гражданства к объекту культурного наследия с учетом требований законодательства Российской Федерации об охране государственной тайны, а также в соответствии с внутренним распорядком, установленным собственником или иным законным владельцем объекта культурного значения.</p> <p>Доступ к скверу Инчхон между Цитадельским шоссе и ул. Зосимова и к скверу б/н у д. 3 по Кронштадтскому шоссе разрешается в период, предусмотренный Правилами охраны и использования территории зеленых насаждений общего пользования. В зависимости от климатических условий период закрытия на просушку может быть изменен по решению Комитета по благоустройству Санкт-Петербурга.</p>	<p>Письма КГИОП от 01.12.2021: № 39-116/16-130-0; № 39-116/16-131-0; № 39-116/16-132-0; № 39-116/16-133-0; № 39-116/16-134-0; № 39-116/16-135-0; № 39-116/16-136-0; № 39-116/16-137-0; от 25.01.2022 № 06-12-323/22-1-0.</p>

³ Заполняется в отношении объекта культурного наследия с учетом мнения собственника или иного законного владельца такого объекта, в том числе используемого в качестве жилых помещений по согласованию с собственником или иным законным владельцем такого объекта.

⁴ Указываются реквизиты документов, содержащих мнение собственника либо иного законного владельца объекта культурного наследия.

2. Условия доступа к объекту культурного наследия религиозного назначения с учетом требований к внешнему виду и поведению лиц, находящихся в границах территорий указанного объекта культурного наследия религиозного назначения, соответствующие внутренним установлениям религиозной организации⁵:

№ п/п	Условия доступа к объекту культурного наследия	Примечание ⁶
1	На момент утверждения охранного обязательства объект культурного наследия не является объектом культурного наследия религиозного назначения.	

5 Заполняется в отношении объекта культурного наследия религиозного назначения по согласованию с собственником или иным законным владельцем такого объекта культурного наследия.

6 Указываются реквизиты документов, содержащих мнение собственника либо иного законного владельца объекта культурного наследия религиозного назначения и иные сведения, предусмотренные разделом V Порядка подготовки и утверждения охранного обязательства собственника или иного законного владельца объекта культурного наследия, включенного в единый государственный реестр объектов культурного наследия (памятников истории и культуры) народов Российской Федерации, утвержденного приказом Минкультуры России от 13.07.2020 №774.

Утверждено
приказом Министерства культуры
Российской Федерации
от 2 июля 2015 г. № 1906

Экземпляр № 1

781711018710176

Регистрационный номер объекта культурного
наследия в едином государственном реестре
объектов культурного наследия (памятников
истории и культуры) народов Российской Федерации

ПАСПОРТ ОБЪЕКТА КУЛЬТУРНОГО НАСЛЕДИЯ

Фотографическое изображение объекта культурного наследия,
за исключением отдельных объектов археологического наследия,
фотографическое изображение которых вносится на основании решения
соответствующего органа охраны объектов культурного наследия



20.12.2016

Дата съемки (число, месяц, год)

1. Сведения о наименовании объекта культурного наследия

Ров крепостной оборонительный

2. Сведения о времени возникновения или дате создания объекта культурного наследия, датах основных изменений (перестроек) данного объекта и (или) датах связанных с ним исторических событий

1710-1724 гг., 1761-1764 гг., 1825-1827 гг.

3. Сведения о категории историко-культурного значения объекта культурного наследия

Федерального значения	Регионального значения	Местного (муниципального значения)
+		

4. Сведения о виде объекта культурного наследия

Памятник	Ансамбль	Достопримечательное место
+		

5. Номер и дата принятия органом государственной власти решения о включении объекта культурного наследия в единый государственный реестр объектов культурного наследия (памятников истории и культуры) народов Российской Федерации

- постановление Правительства Российской Федерации «О перечне объектов исторического и культурного наследия федерального (общероссийского) значения, находящихся в г. Санкт-Петербурге» № 527 от 10.07.2001 г.

6. Сведения о местонахождении объекта культурного наследия (адрес объекта или при его отсутствии описание местоположения объекта)

Санкт-Петербург, г. Кронштадт, крепость

7. Сведения о границах территории объекта культурного наследия, включенного в единый государственный реестр объектов культурного наследия (памятников истории и культуры) народов Российской Федерации

- План границ территории от 04.07.2005 г.

8. Описание предмета охраны объекта культурного наследия

Объемно-пространственное и планировочное решение и конструктивная система: исторические местоположение, конфигурация (изогнутая) и габариты рва, ограничивающего западную границу города и ограниченного с севера и юга северным и южным Ботардо; дерновые береговые откосы рва; исторические конструкции берегоукрепления рва.

- Распоряжение КГИОП "Об утверждении предмета охраны объектов культурного

наследия федерального значения «Ботардо северное с капониrom», «Ботардо южное», «Вал земляной Главный», «Ров крепостной оборонительный», «Стена эскарповая», входящих в состав объекта культурного наследия федерального значения «Крепость Кронштадт»" № 346-р от 28.10.2020 г.

9. Сведения о наличии зон охраны данного объекта культурного наследия с указанием номера и даты принятия органом государственной власти акта об утверждении указанных зон либо информация о расположении данного объекта культурного наследия в границах зон охраны иного объекта культурного наследия


- Закон Санкт-Петербурга «О границах объединенных зон охраны объектов культурного наследия, расположенных на территории Санкт-Петербурга, режимах использования земель и требованиях к градостроительным регламентам в границах указанных зон» № 820-7 от 19.01.2009 г.

Всего в паспорте листов

3

Уполномоченное должностное лицо органа охраны объектов культурного наследия

Заместитель председателя КГИОП		Аганова Галина Рэмовна
должность	подпись	инициалы, фамилия

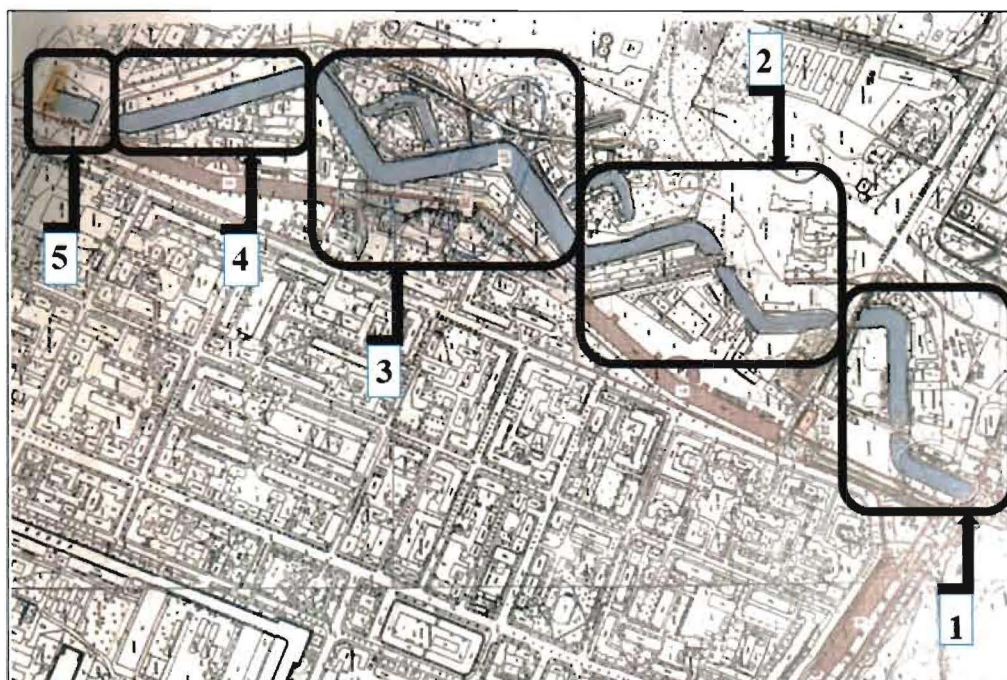


14 . 09 . 2021

Дата оформления паспорта
(число, месяц, год)

Приложение № 4
к охранному обязательству

Фотографическое изображение объекта культурного наследия федерального значения «Ров крепостной оборонительный», расположенного по адресу: г. Кронштадт, крепость, входящего в состав объекта культурного наследия федерального значения «Крепость Кронштадт» (фотофиксация выполнена 30.06.2021, 24.09.2021).




1. Схема осмотра участков объекта культурного наследия «Ров крепостной оборонительный».



2. Общий вид на объект культурного наследия со стороны ул. Зосимова
Участок 1. Фото от 30.06.2021 г.



5. Общий вид на объект культурного наследия со стороны гаражного кооператива.
Участок 3. Фото от 24.09.2021 г.



6. Общий вид на объект культурного наследия со стороны гаражного кооператива.
Участок 3. Фото от 24.09.2021 г.




3. Общий вид на объект культурного наследия со стороны сквера б/н у д. 3 по Кронштадтскому шоссе. Участок 2. Фото от 24.09.2021 г.



4. Общий вид на объект культурного наследия со стороны гаражного кооператива. Участок 3. Фото от 24.09.2021 г.




7. Общий вид на объект культурного наследия со стороны Цитадельского шоссе и Кронштадтского морского кадетского корпуса. Участок 4. Фото от 24.09.2021 г.



8. Общий вид на объект культурного наследия со стороны Цитадельского шоссе, Кронштадтского морского кадетского корпуса и воинской части. Участок 4. Фото от 24.09.2021 г.



9. Общий вид на объект культурного наследия со стороны Кронштадтскому шоссе, вдоль «Казармы оборонительной 2-й западной (Кронштадтской) с полубашней». Участок 4. Фото от 24.09.2021 г.



10. Участок рва, расположенный в сквере б/н Инчхон между Цитадельским шоссе и ул. Зосимова. Участок 5. Фото от 30.06.2021 г.



ПРАВИТЕЛЬСТВО САНКТ-ПЕТЕРБУРГА

КОМИТЕТ ПО ГОСУДАРСТВЕННОМУ КОНТРОЛЮ, ИСПОЛЬЗОВАНИЮ
И ОХРАНЕ ПАМЯТНИКОВ ИСТОРИИ И КУЛЬТУРЫ

РАСПОРЯЖЕНИЕ

23 НОЯ 2020

№ 04-19-544/20

**Об утверждении охранного обязательства
собственника или иного законного владельца
объекта культурного наследия федерального
значения «Стена эскарповая», включенного
в единый государственный реестр объектов
культурного наследия (памятников истории
и культуры) народов Российской Федерации**

В соответствии с главой VIII Федерального закона от 25.06.2002 № 73-ФЗ «Об объектах культурного наследия (памятниках истории и культуры) народов Российской Федерации»:

1. Утвердить охранное обязательство собственника или иного законного владельца объекта культурного наследия федерального значения «Стена эскарповая» (далее объект), расположенного по адресу: г. Кронштадт, крепость, входящего в состав объекта культурного наследия федерального значения «Крепость Кронштадт».

2. Начальнику Юридического управления - юрисконсульту КГИОП обеспечить регистрацию распоряжения и его передачу в необходимом числе копий в отдел обработки документированной информации Управления организационного обеспечения, популяризации и государственного учета объектов культурного наследия КГИОП в течение десяти рабочих дней со дня его утверждения.

3. Начальнику отдела обработки документированной информации Управления организационного обеспечения, популяризации и государственного учета объектов культурного наследия КГИОП обеспечить направление копии распоряжения собственнику объекта, другим лицам, к обязанностям которых относится его исполнение, а также в орган, уполномоченный на ведение Единого государственного реестра недвижимости в порядке, установленном законодательством Российской Федерации, в течение пяти рабочих дней со дня передачи копий согласно пункту 2 распоряжения.

4. Начальнику отдела государственного учета объектов культурного наследия Управления организационного обеспечения, популяризации и государственного учета объектов культурного наследия КГИОП обеспечить направление распоряжения в Министерство культуры Российской Федерации для приобщения к учетному делу объекта.

5. Начальнику отдела координации и контроля Управления организационного обеспечения, популяризации и государственного учета объектов культурного наследия КГИОП обеспечить размещение распоряжения на сайте КГИОП в информационно-телекоммуникационной сети «Интернет» и в локальной компьютерной сети КГИОП.

6. Контроль за выполнением распоряжения остается за заместителем председателя КГИОП - начальником Управления организационного обеспечения, популяризации и государственного учета объектов культурного наследия.

Заместитель председателя КГИОП -
начальник Управления организационного обеспечения,
популяризации и государственного учета
объектов культурного наследия

Г.Р. Аганова

Приложение
к распоряжению КГИОП
от 23 НОЯ 2020 № 04-19-544/20

**ОХРАННОЕ ОБЯЗАТЕЛЬСТВО
СОБСТВЕННИКА ИЛИ ИНОГО ЗАКОННОГО ВЛАДЕЛЬЦА**
объекта культурного наследия, включенного в единый государственный реестр объектов культурного наследия (памятников истории и культуры) народов Российской Федерации

"Стена эскарповая"

(указать наименование объекта культурного наследия в соответствии с правовым актом о его принятии на государственную охрану)

регистрационный номер объекта культурного наследия в едином государственном реестре объектов культурного наследия (памятников истории и культуры) народов Российской Федерации:

7	8	1	7	1	1	0	1	8	7	1	0	2	0	6
---	---	---	---	---	---	---	---	---	---	---	---	---	---	---

Раздел 1. Данные об объекте культурного наследия, включенном в единый государственный реестр объектов культурного наследия (памятников истории и культуры) народов Российской Федерации

(заполняются в случае, предусмотренном п. 5 ст. 47.6 Федерального закона от 25.06.2002 N 73-ФЗ "Об объектах культурного наследия (памятниках истории и культуры) народов Российской Федерации")

Отметка о наличии или отсутствии паспорта объекта культурного наследия, включенного в единый государственный реестр объектов культурного наследия (памятников истории и культуры) народов Российской Федерации, в отношении которого утверждено охранное обязательство (далее - объект культурного наследия):

имеется отсутствует
(нужное отметить знаком "V")

При наличии паспорта объекта культурного наследия он является неотъемлемой частью охранного обязательства.

При отсутствии паспорта объекта культурного наследия в охранный обязательство вносятся следующие сведения:

1. Сведения о наименовании объекта культурного наследия:

--

2. Сведения о времени возникновения или дате создания объекта культурного наследия, датах основных изменений (перестроек) данного объекта и (или) датах связанных с ним исторических событий:

--

3. Сведения о категории историко-культурного значения объекта культурного наследия:

федерального регионального муниципального значения
(нужное отметить знаком "V")

4. Сведения о виде объекта культурного наследия:

памятник ансамбль
(нужное отметить знаком "V")

5. Номер и дата принятия акта органа государственной власти о включении объекта культурного наследия в единый государственный реестр объектов культурного наследия (памятников истории и культуры) народов Российской Федерации:

6. Сведения о местонахождении объекта культурного наследия (адрес объекта или при его отсутствии описание местоположения объекта):

(Субъект Российской Федерации)

(населенный пункт)

улица д. корп./стр. помещение/квартира

иные сведения:

7. Сведения о границах территории объекта культурного наследия (для объектов археологического наследия прилагается графическое отражение границ на плане земельного участка, в границах которого он располагается):

8. Описание предмета охраны объекта культурного наследия:

9. Фотографическое (иное графическое) изображение объекта (на момент утверждения охранного обязательства):

Прилагается: изображений,
(указать количество)

согласно приложению № к настоящему охранному обязательству.

10. Сведения о наличии зон охраны данного объекта культурного наследия с указанием номера и даты принятия органом государственной власти акта об утверждении указанных зон либо информация о расположении данного объекта культурного наследия/земельного участка, в границах которого располагается объект археологического наследия, в границах зон охраны другого объекта культурного наследия:

--

11. Сведения о требованиях к осуществлению деятельности в границах территории объекта культурного наследия, включенного в единый государственный реестр объектов культурного наследия (памятников истории и культуры) народов Российской Федерации, об особом режиме использования земельного участка, в границах которого располагается объект археологического наследия, установленных статьей 5.1 Федерального закона от 25.06.2002 N 73-ФЗ "Об объектах культурного наследия (памятниках истории и культуры) народов Российской Федерации" (далее - Закон 73-ФЗ):

1) на территории памятника или ансамбля запрещаются строительство объектов капитального строительства и увеличение объемно-пространственных характеристик на территории памятника или ансамбля объектов капитального строительства; проведение земляных, строительных, мелиоративных и иных работ, за исключением работ по сохранению объекта культурного наследия или его отдельных элементов, сохранению историко-градостроительной или природной среды объекта культурного наследия;

2) на территории памятника, ансамбля разрешается ведение хозяйственной деятельности, не противоречащей требованиям обеспечения сохранности объекта культурного наследия и позволяющей обеспечить функционирование объекта культурного наследия в современных условиях;

3) в случае нахождения памятника или ансамбля на территории достопримечательного места подлежат также выполнению требования и ограничения, установленные в соответствии со статьей 5.1 Закона 73-ФЗ, для осуществления хозяйственной деятельности на территории достопримечательного места;

4) особый режим использования земельного участка, в границах которого располагается объект археологического наследия, предусматривает возможность проведения археологических полевых работ в порядке, установленном Законом 73-ФЗ, земляных, строительных, мелиоративных, хозяйственных работ, указанных в статье 30 Закона 73-ФЗ работ по использованию лесов и иных работ при условии обеспечения сохранности объекта археологического наследия, а также обеспечения доступа граждан к указанному объекту.

12. Иные сведения, предусмотренные Законом 73-ФЗ:

<p>Действие охранного обязательства прекращается со дня принятия Правительством Российской Федерации решения об исключении объекта культурного наследия из реестра.</p>

<p>Объект культурного наследия входит в состав объекта культурного наследия федерального значения «Крепость Кронштадт» (согласно постановлению Правительства РФ от 10.07.2001 № 527: г. Кронштадт, крепость).</p>

<p>Местонахождение объекта культурного наследия (адрес объекта или при его отсутствии описание местоположения объекта):</p>

- г. Кронштадт, крепость (согласно постановлению Правительства РФ от 10.07.2001 № 527);

- Санкт-Петербург, г. Кронштадт, крепость (согласно приказу Министерства культуры Российской Федерации от 15.11.2017 г. № 123186-р);

- Санкт-Петербург, город Кронштадт, улица Зосимова, дом 7 (согласно выписке из Единого

государственного реестра недвижимости об объекте недвижимости от 3 ноября 2020 г. № КУВИ-002/2020-35361870);

- Санкт-Петербург, город Кронштадт, улица Зосимова, дом 7, сооружение 3, литера А (согласно выписке из Единого государственного реестра недвижимости об объекте недвижимости от 3 ноября 2020 г. № КУВИ-002/2020-35361881);
- Санкт-Петербург, город Кронштадт, улица Зосимова, участок 1, у дома 7 (согласно выписке из Единого государственного реестра недвижимости об объекте недвижимости от 3 ноября 2020 г. № КУВИ-002/2020-35361892);
- Санкт-Петербург, город Кронштадт, улица Зосимова, дом 15 (согласно выписке из Единого государственного реестра недвижимости об объекте недвижимости от 03.11.2020 № 99/2020/357698400);

Раздел 2. Требования к сохранению объекта культурного наследия
(заполняется в соответствии со статьей 47.2 Закона 73-ФЗ)

13. Требования к сохранению объекта культурного наследия, включенного в единый государственный реестр объектов культурного наследия (памятников истории и культуры) народов Российской Федерации, предусматривают консервацию, ремонт, реставрацию объекта культурного наследия, приспособление объекта культурного наследия для современного использования либо сочетание указанных мер.

Состав (перечень) и сроки (периодичность) проведения работ по сохранению объекта культурного наследия, в отношении которого утверждено охранное обязательство, определяются соответствующим органом охраны объектов культурного наследия:

Комитет по государственному контролю, использованию и охране памятников истории и культуры Санкт-Петербурга (далее - КГИОП)

(указать наименование органа охраны объектов культурного наследия, утвердившего охранные обязательства)

на основании акта технического состояния объекта культурного наследия, составленного в порядке, установленном пунктом 2 статьи 47.2 Закона 73-ФЗ.

14. Лицо (лица), указанное (указанные) в пункте 11 статьи 47.6 Закона 73-ФЗ, обязано (обязаны) обеспечить финансирование и организацию проведения научно-исследовательских, изыскательских, проектных работ, консервации, ремонта, реставрации и иных работ, направленных на обеспечение физической сохранности объекта культурного наследия и сохранение предмета охраны объекта культурного наследия, в порядке, установленном Законом 73-ФЗ.

В случае обнаружения при проведении работ по сохранению объекта культурного наследия объектов, обладающих признаками объекта культурного наследия, в том числе объектов археологического наследия, собственник или иной законный владелец обязан незамедлительно приостановить работы и направить в течение трех рабочих дней со дня их обнаружения заявление в письменной форме об указанных объектах в региональный орган охраны объектов культурного наследия:

КГИОП

(указать наименование соответствующего регионального органа охраны объектов культурного наследия. В случае если охранные обязательства утверждены не данным органом охраны, указать его полное наименование и почтовый адрес)

Дальнейшее взаимодействие с региональным органом охраны объектов культурного

наследия собственник или иной законный владелец объекта культурного наследия обязан осуществлять в порядке, установленном статьей 36 Закона 73-ФЗ.

15. Работы по сохранению объекта культурного наследия должны организовываться собственником или иным законным владельцем объекта культурного наследия в соответствии с порядком, предусмотренным статьей 45 Закона 73-ФЗ.

16. Собственник (иной законный владелец) земельного участка, в границах которого расположен объект археологического наследия, обязан:

- обеспечивать неизменность внешнего облика;
- сохранять целостность, структуру объекта археологического наследия;
- организовывать и финансировать спасательные археологические полевые работы на данном объекте археологического наследия в случае, предусмотренном статьей 40, и в порядке, установленном статьей 45.1 Закона 73-ФЗ.

Раздел 3. Требования к содержанию объекта культурного наследия (заполняется в соответствии со статьей 47.3 Закона 73-ФЗ)

17. При содержании и использовании объекта культурного наследия, включенного в единый государственный реестр объектов культурного наследия (памятников истории и культуры) народов Российской Федерации, в целях поддержания в надлежащем техническом состоянии без ухудшения физического состояния и (или) изменения предмета охраны данного объекта культурного наследия лица, указанные в пункте 11 статьи 47.6 Закона 73-ФЗ, обязаны:

1) осуществлять расходы на содержание объекта культурного наследия и поддержание его в надлежащем техническом, санитарном и противопожарном состоянии;

2) не проводить работы, изменяющие предмет охраны объекта культурного наследия либо ухудшающие условия, необходимые для сохранности объекта культурного наследия;

3) не проводить работы, изменяющие облик, объемно-планировочные и конструктивные решения и структуры, интерьер объекта культурного наследия в случае, если предмет охраны объекта культурного наследия не определен;

4) соблюдать установленные статьей 5.1 Закона 73-ФЗ требования к осуществлению деятельности в границах территории объекта культурного наследия, особый режим использования земельного участка, водного объекта или его части, в границах которых располагается объект археологического наследия;

5) не использовать объект культурного наследия (за исключением оборудованных с учетом требований противопожарной безопасности объектов культурного наследия, предназначенных либо предназначавшихся для осуществления и (или) обеспечения указанных ниже видов хозяйственной деятельности, и помещений для хранения предметов религиозного назначения, включая свечи и лампадное масло):

под склады и объекты производства взрывчатых и огнеопасных материалов, предметов и веществ, загрязняющих интерьер объекта культурного наследия, его фасад, территорию и водные объекты и (или) имеющих вредные парогазообразные и иные выделения;

под объекты производства, имеющие оборудование, оказывающее динамическое и вибрационное воздействие на конструкции объекта культурного наследия, независимо от мощности данного оборудования;

под объекты производства и лаборатории, связанные с неблагоприятным для объекта культурного наследия температурно-влажностным режимом и применением химически активных веществ;

б) незамедлительно извещать:

КГИОП

(указать наименование органа охраны объектов культурного наследия, утвердившего охранное обязательство)

обо всех известных ему повреждениях, авариях или об иных обстоятельствах, причинивших вред объекту культурного наследия, включая объект археологического наследия, земельному участку в границах территории объекта культурного наследия или угрожающих причинением такого вреда, и безотлагательно принимать меры по предотвращению дальнейшего разрушения, в том числе проводить противоаварийные работы в порядке, установленном для проведения работ по сохранению объекта культурного наследия;

7) не допускать ухудшения состояния территории объекта культурного наследия, включенного в единый государственный реестр объектов культурного наследия (памятников истории и культуры) народов Российской Федерации, поддерживать территорию объекта культурного наследия в благоустроенном состоянии.

18. Собственник жилого помещения, являющегося объектом культурного наследия или частью такого объекта, обязан выполнять требования к сохранению объекта культурного наследия в части, предусматривающей обеспечение поддержания объекта культурного наследия или части объекта культурного наследия в надлежащем техническом состоянии без ухудшения физического состояния и изменения предмета охраны объекта культурного наследия.

19. В случае обнаружения при проведении работ на земельном участке в границах территории объекта культурного наследия объектов, либо на земельном участке, в границах которого располагается объект археологического наследия, объектов, обладающих признаками объекта культурного наследия, лица, указанные в пункте 11 статьи 47.6 Закона 73-ФЗ, осуществляют действия, предусмотренные подпунктом 2 пункта 3 статьи 47.2 Закона 73-ФЗ.

20. В случае если содержание или использование объекта культурного наследия, включенного в единый государственный реестр объектов культурного наследия (памятников истории и культуры) народов Российской Федерации, а также земельного участка, в границах которого располагается объект археологического наследия, может привести к ухудшению состояния данного объекта культурного наследия и (или) предмета охраны данного объекта культурного наследия, в предписании, направляемом

КГИОП

(указать наименование органа охраны объектов культурного наследия, утвердившего охранное обязательство)

собственнику или иному законному владельцу объекта культурного наследия, устанавливаются следующие требования:

1) к видам хозяйственной деятельности с использованием объекта культурного наследия, включенного в реестр, земельного участка, в границах которого располагается объект археологического наследия, либо к видам хозяйственной деятельности, оказывающим воздействие на указанные объекты, в том числе ограничение хозяйственной деятельности;

2) к использованию объекта культурного наследия, включенного в реестр, земельного участка, в границах которого располагается объект археологического наследия, при осуществлении хозяйственной деятельности, предусматривающие в том числе ограничение технических и иных параметров воздействия на объект культурного наследия;

3) к благоустройству в границах территории объекта культурного наследия, включенного в реестр, земельного участка, в границах которого располагается объект археологического наследия.

Раздел 4. Требования к обеспечению доступа граждан Российской Федерации, иностранных граждан и лиц без гражданства к объекту культурного наследия, включенному в реестр (заполняется в соответствии со статьей 47.4 Закона 73-ФЗ)

21. Условия доступа к объекту культурного наследия, включенному в реестр (периодичность, длительность и иные характеристики доступа), устанавливаются соответствующим органом охраны объектов культурного наследия, определенным пунктом 7 статьи 47.6 Закона 73-ФЗ, с учетом мнения собственника или иного законного владельца такого объекта, а также с учетом вида объекта культурного наследия, включенного в реестр, категории его историко-культурного значения, предмета охраны, физического состояния объекта культурного наследия, требований к его сохранению, характера современного использования данного объекта культурного наследия, включенного в реестр.

Условия доступа к объектам культурного наследия, включенным в реестр, используемым в качестве жилых помещений, а также к объектам культурного наследия религиозного назначения, включенным в реестр, устанавливаются соответствующим органом охраны объектов культурного наследия по согласованию с собственниками или иными законными владельцами этих объектов культурного наследия.

При определении условий доступа к памятникам или ансамблям религиозного назначения учитываются требования к внешнему виду и поведению лиц, находящихся в границах территорий указанных объектов культурного наследия религиозного назначения, соответствующие внутренним установлениям религиозной организации, если такие установления не противоречат законодательству Российской Федерации.

В случае, если интерьер объекта культурного наследия не относится к предмету охраны объекта культурного наследия, требование к обеспечению доступа во внутренние помещения объекта культурного наследия, включенного в реестр, не может быть установлено.

Условия доступа к объектам культурного наследия, расположенным на территории Российской Федерации и предоставленным в соответствии с международными договорами Российской Федерации дипломатическим представительствам и консульским учреждениям иностранных государств в Российской Федерации, международным организациям, а также к объектам культурного наследия, находящимся в собственности иностранных государств и международных организаций, устанавливаются в соответствии с международными договорами Российской Федерации.

Физические и юридические лица, проводящие археологические полевые работы, имеют право доступа к объектам археологического наследия, археологические полевые работы на которых предусмотрены разрешением (открытым листом) на проведение археологических полевых работ. Физическим и юридическим лицам, проводящим археологические полевые работы, в целях проведения указанных работ собственниками и (или) пользователями земельных участков, в границах которых расположены объекты археологического наследия, должен быть обеспечен доступ к земельным участкам, участкам водных объектов, участкам лесного фонда, на территорию, определенную разрешением (открытым листом) на проведение археологических полевых работ.

Обеспечить доступ гражданам Российской Федерации, иностранным гражданам и лицам без гражданства к объекту культурного наследия в соответствии с внутренним распорядком, установленным собственником или иным законным владельцем объекта культурного наследия.

Раздел 5. Требования к размещению наружной рекламы на объектах культурного наследия, их территориях (заполняется в случаях, определенных подпунктом 4 пункта 2 статьи 47.6 Закона 73-ФЗ)

22. Требования к размещению наружной рекламы:

Не допускается распространение наружной рекламы на объектах культурного наследия,

включенных в единый государственный реестр объектов культурного наследия (памятников истории и культуры) народов Российской Федерации, а также на их территориях, за исключением достопримечательных мест.

Запрет или ограничение распространения наружной рекламы на объектах культурного наследия, находящихся в границах достопримечательного места и включенных в единый государственный реестр объектов культурного наследия (памятников истории и культуры) народов Российской Федерации, а также требования к ее распространению устанавливаются соответствующим органом охраны объектов культурного наследия, определенным пунктом 7 статьи 47.6 Закона 73-ФЗ, и вносятся в правила землепользования и застройки, разработанные в соответствии с Градостроительным кодексом Российской Федерации.

Указанные требования не применяются в отношении распространения на объектах культурного наследия, их территориях наружной рекламы, содержащей исключительно информацию о проведении на объектах культурного наследия, их территориях театрально-зрелищных, культурно-просветительных и зрелищно-развлекательных мероприятий или исключительно информацию об указанных мероприятиях с одновременным упоминанием об определенном лице как о спонсоре конкретного мероприятия при условии, если такому упоминанию отведено не более чем десять процентов рекламной площади (пространства). В таком случае актом соответствующего органа охраны объектов культурного наследия устанавливаются требования к размещению наружной рекламы на данном объекте культурного наследия (либо его территории), включая место (места) ее возможного размещения, требования к внешнему виду, цветовым решениям, способам крепления.

Раздел 6. Иные обязанности лица (лиц), указанного (указанных) в пункте 11 статьи 47.6 Федерального закона от 25.06.2002 N 73-ФЗ "Об объектах культурного наследия (памятниках истории и культуры) народов Российской Федерации"

23. Для лица (лиц), указанного (указанных) в пункте 11 статьи 47.6 Закона 73-ФЗ, устанавливаются обязанности:

1) по финансированию мероприятий, обеспечивающих выполнение требований в отношении объекта культурного наследия, включенного в реестр, установленных статьями 47.2 - 47.4 Закона 73-ФЗ;

2) по соблюдению требований к осуществлению деятельности в границах территории объекта культурного наследия, включенного в реестр, либо особого режима использования земельного участка, в границах которого располагается объект археологического наследия, установленных статьей 5.1 Закона 73-ФЗ.

24. Собственник, иной законный владелец, пользователи объекта культурного наследия, земельного участка, в границах которого располагается объект археологического наследия (в случае, указанном в пункте 11 статьи 47.6 Закона 73-ФЗ), а также все лица, привлеченные ими к проведению работ по сохранению (содержанию) объекта культурного наследия, обязаны соблюдать требования, запреты и ограничения, установленные законодательством об охране объектов культурного наследия.

25. Дополнительные требования в отношении объекта культурного наследия:

1) Выполнить работы по сохранению объекта культурного наследия, определенные КГИОП на основании акта технического состояния объекта культурного наследия, составленного в порядке, установленном пунктом 2 статьи 47.2 Закона 73-ФЗ*:

№ п/п	Наименование работ	Сроки выполнения	Примечание
1	В установленном законом порядке выполнить работы по ремонту и реставрации объекта культурного наследия.	В течение 60 месяцев со дня утверждения охранного обязательства актом	

	КГИОП	
--	-------	--

*Установленные охранным обязательством виды работ не изменяют и не отменяют необходимости исполнения вступивших в законную силу судебных актов в отношении объекта.

2) Выполнить следующие мероприятия по установке информационных надписей и обозначений на объекте культурного наследия:

№ п/п	Наименование мероприятий	Сроки выполнения	Примечание
1	В установленном порядке обеспечить установку на объекте культурного наследия информационных надписей и обозначений	В течение 36 месяцев со дня утверждения охранного обязательства актом КГИОП	

3) Осуществлять размещение дополнительного оборудования и дополнительных элементов, переоборудование и переустройство на объекте культурного наследия, его территории, в соответствии с порядком, установленным законодательством Российской Федерации и Санкт-Петербурга, предусматривающим получение согласования с КГИОП.

4) Не допускать уничтожения или повреждения объекта культурного наследия, а также действий, создающих угрозу уничтожения, повреждения объекта культурного наследия или причинения ему иного вреда.

5) Обеспечивать условия, препятствующие уничтожению, повреждению объекта культурного наследия или его территории со стороны третьих лиц, не являющихся собственником (законным владельцем) объекта культурного наследия или его части.

6) Проводить обследование технического состояния объекта культурного наследия и территории не реже одного раза в пять лет.

Выводы и рекомендации обследований представлять в КГИОП на согласование.

7) Исполнять требования предписаний КГИОП об устранении нарушений законодательства в области сохранения и использования объекта культурного наследия и обеспечении сохранности объекта культурного наследия в установленные в них сроки.

8) Безвозмездно предоставлять должностным лицам КГИОП информацию и документы по вопросам охраны объекта культурного наследия (в том числе, касающуюся вопросов обеспечения сохранности и содержания объекта культурного наследия и его территории).

9) Обеспечить условия соответствия объекта культурного наследия требованиям пожарной безопасности в соответствии с действующим законодательством исходя из требований по сохранению облика, интерьера и предмета охраны объекта культурного наследия, в том числе при необходимости обеспечить разработку специальных технических условий, отражающих специфику обеспечения их пожарной безопасности и содержащих комплекс необходимых инженерно-технических и организационных мероприятий по обеспечению пожарной безопасности.

10) Собственник (иной законный владелец) объекта культурного наследия обязан беспрепятственно по предъявлению служебного удостоверения и копии приказа (распоряжения) руководителя (заместителя руководителя) КГИОП о назначении проверки, либо задания КГИОП обеспечивать доступ должностных лиц КГИОП, уполномоченных на осуществление государственного надзора за состоянием, содержанием, сохранением, использованием, популяризацией и государственной охраной объектов культурного наследия к объекту культурного наследия, для посещения и обследования используемых указанными лицами при осуществлении хозяйственной и иной деятельности территории, зданий, производственных, хозяйственных и иных нежилых помещений, строений, сооружений, являющихся объектами культурного наследия либо находящиеся в зонах охраны таких объектов, земельных участков, на которых такие объекты расположены либо которые находятся в зонах охраны таких объектов, а с согласия собственников жилые помещения,

являющиеся объектами культурного наследия, в целях проведения исследований, испытаний, измерений, расследований, экспертизы и других мероприятий по контролю.

11) Направлять в КГИОП, ежегодно в срок не позднее 1 июля года, следующего за отчетным, уведомление о выполнении требований охранного обязательства.

12) Учреждениям и организациям, предоставляющим услуги населению, выполнять в соответствии с законодательством Российской Федерации требования по обеспечению доступа к объекту культурного наследия инвалидов, которые включают, в том числе, следующие условия доступности объектов культурного наследия для инвалидов:

1. обеспечение возможности самостоятельного передвижения по территории объекта культурного наследия, обеспечение возможности входа и выхода из объекта культурного наследия, в том числе с использованием кресел-колясок, специальных подъемных устройств, возможности кратковременного отдыха в сидячем положении при нахождении на объекте культурного наследия, а также надлежащее размещение оборудования и носителей информации, используемых для обеспечения доступности объектов для инвалидов с учетом ограничений их жизнедеятельности;
2. дублирование текстовых сообщений голосовыми сообщениями, оснащение объекта культурного наследия знаками, выполненными рельефно-точечным шрифтом Брайля;
3. сопровождение инвалидов, имеющих стойкие расстройства функции зрения и самостоятельного передвижения;
4. обеспечение условий для ознакомления с надписями, знаками и иной текстовой и графической информацией, допуск тифлосурдопереводчика;
5. допуск собаки-проводника при наличии документа, подтверждающего специальное обучение собаки-проводника, выдаваемого в установленном порядке;
6. дублирование голосовой информации текстовой информацией, надписями и (или) световыми сигналами, допуск сурдопереводчика;
7. оказание помощи инвалидам в преодолении барьеров, мешающих ознакомлению с объектами культурного наследия (памятниками истории и культуры) народов Российской Федерации наравне с другими лицами.

Объем и содержание мер, обеспечивающих доступность для инвалидов объектов культурного наследия, определяется собственником (пользователем) объекта культурного наследия с учетом установленного порядка.

В целях обеспечения сохранности объекта культурного наследия в его исторической среде нормы установленного порядка применяются с учетом требований по сохранению объекта культурного наследия, предусмотренных Законом 73-ФЗ.

В случаях, когда обеспечение доступности для инвалидов объекта культурного наследия невозможно или может препятствовать соблюдению требований, обеспечивающих состояние сохранности и сохранение объекта культурного наследия, привести к изменению его особенностей, составляющих предмет охраны, собственником (пользователем) объекта культурного наследия предусматривается доступность объекта культурного наследия в дистанционном режиме посредством создания и развития в информационно-телекоммуникационной сети «Интернет» интернет-ресурса об объекте культурного наследия и обеспечения доступа к нему инвалидов, в том числе создание и адаптация интернет-ресурса для слабовидящих.

Приложение:

1. Паспорт объекта культурного наследия федерального значения «Стена эскарповая» от 06.11.2020;
2. План границ территории объекта культурного наследия, утвержденный КГИОП от 04.07.2005;
3. Предмет охраны объекта культурного наследия, утвержденный распоряжением КГИОП от 28.10.2020 № 376-р;

4. Фотографическое изображение объекта культурного наследия.

Утверждено
приказом Министерства культуры
Российской Федерации
от 2 июля 2015 г. № 1906

Экземпляр № 1

781711018710206

Регистрационный номер объекта культурного
наследия в едином государственном реестре
объектов культурного наследия (памятников
истории и культуры) народов Российской Федерации

ПАСПОРТ ОБЪЕКТА КУЛЬТУРНОГО НАСЛЕДИЯ

Фотографическое изображение объекта культурного наследия,
за исключением отдельных объектов археологического наследия,
фотографическое изображение которых вносится на основании решения
соответствующего органа охраны объектов культурного наследия



20.12.2018

Дата съемки (число, месяц, год)

1. Сведения о наименовании объекта культурного наследия

Стена эскарповая

2. Сведения о времени возникновения или дате создания объекта культурного наследия, датах основных изменений (перестроек) данного объекта и (или) датах связанных с ним исторических событий

1825-1829 гг.

3. Сведения о категории историко-культурного значения объекта культурного наследия

Федерального значения	Регионального значения	Местного (муниципального значения)
+		

4. Сведения о виде объекта культурного наследия

Памятник	Ансамбль	Достопримечательное место
+		

5. Номер и дата принятия органом государственной власти решения о включении объекта культурного наследия в единый государственный реестр объектов культурного наследия (памятников истории и культуры) народов Российской Федерации

- постановление Правительства Российской Федерации «О перечне объектов исторического и культурного наследия федерального (общероссийского) значения, находящихся в г. Санкт-Петербурге» № 527 от 10.07.2001 г.

6. Сведения о местонахождении объекта культурного наследия (адрес объекта или при его отсутствии описание местоположения объекта)

Санкт-Петербург, г. Кронштадт, крепость

7. Сведения о границах территории объекта культурного наследия, включенного в единый государственный реестр объектов культурного наследия (памятников истории и культуры) народов Российской Федерации

- План границ территории от 04.07.2005 г.

8. Описание предмета охраны объекта культурного наследия

Объемно-пространственное решение: историческое местоположение (с фасом по исторической границе западного фронта Кронштадтской крепости) и габариты одноярусной крепостной стены с обвалованной Оборонительным валом горжевой частью (в южной части стены и у Кронштадтских ворот участки Оборонительного вала утрачены), прерывающийся встроенными в стену западными оборонительными казармами с полубашнями и местоположением утраченных Кронштадтских и Цитадельских ворот, с системой внутренних казематов в северной и центральной частях, скрытых Оборонительным валом (в южной части утрачены) с открытым валгангом с бруствером образованными Оборонительным валом; историческая высотная отметка стены Конструктивная система здания: исторические внутренние капитальные стены казематов (кирпич); исторические конструкции стены (блоки известняка) в южной части исторические отметки перекрытия; исторический материал облицовки внешней фронтальной части стены – фигурные блоки из гранита; коробовые и коробовые с распалубками своды внутренних казематов стены; исторические габариты, конфигурация

(четырёхугольная) и материал (кирпич) исторических столбов Кронштадтских и Цитадельских ворот. Архитектурно-художественное решение фасадов: исторический материал отделки фронтального (западного) фасада – облицовка фигурными блоками из гранита; исторический материал отделки цоколя; проемы исторических окон-бойниц внутренних казематов (частично заложены и перебиты) – местоположение, конфигурация (прямоугольная), габариты; профилированный гранитный карниз в завершении фронтальной части стены; историческое декоративное кирпичное оформление столбов Кронштадтских и Цитадельских ворот.

- Распоряжение КГИОП "Об утверждении предмета охраны объектов культурного наследия федерального значения «Ботардо северное с капониром», «Ботардо южное», «Вал земляной Главный», «Ров крепостной оборонительный», «Стена эскарповая», входящих в состав объекта культурного наследия федерального значения «Крепость Кронштадт»" № 346-р от 28.10.2020 г.

9. Сведения о наличии зон охраны данного объекта культурного наследия с указанием номера и даты принятия органом государственной власти акта об утверждении указанных зон либо информация о расположении данного объекта культурного наследия в границах зон охраны иного объекта культурного наследия

- Закон Санкт-Петербурга «О границах зон охраны объектов культурного наследия на территории Санкт-Петербурга и режимах использования земель в границах указанных зон и о внесении изменений в Закон Санкт-Петербурга "О Генеральном плане Санкт-Петербурга и границах зон охраны объектов культурного наследия на территории Санкт-Петербурга"» № 820-7 от 24.12.2008 г.

Всего в паспорте листов

3

Уполномоченное должностное лицо органа охраны объектов культурного наследия

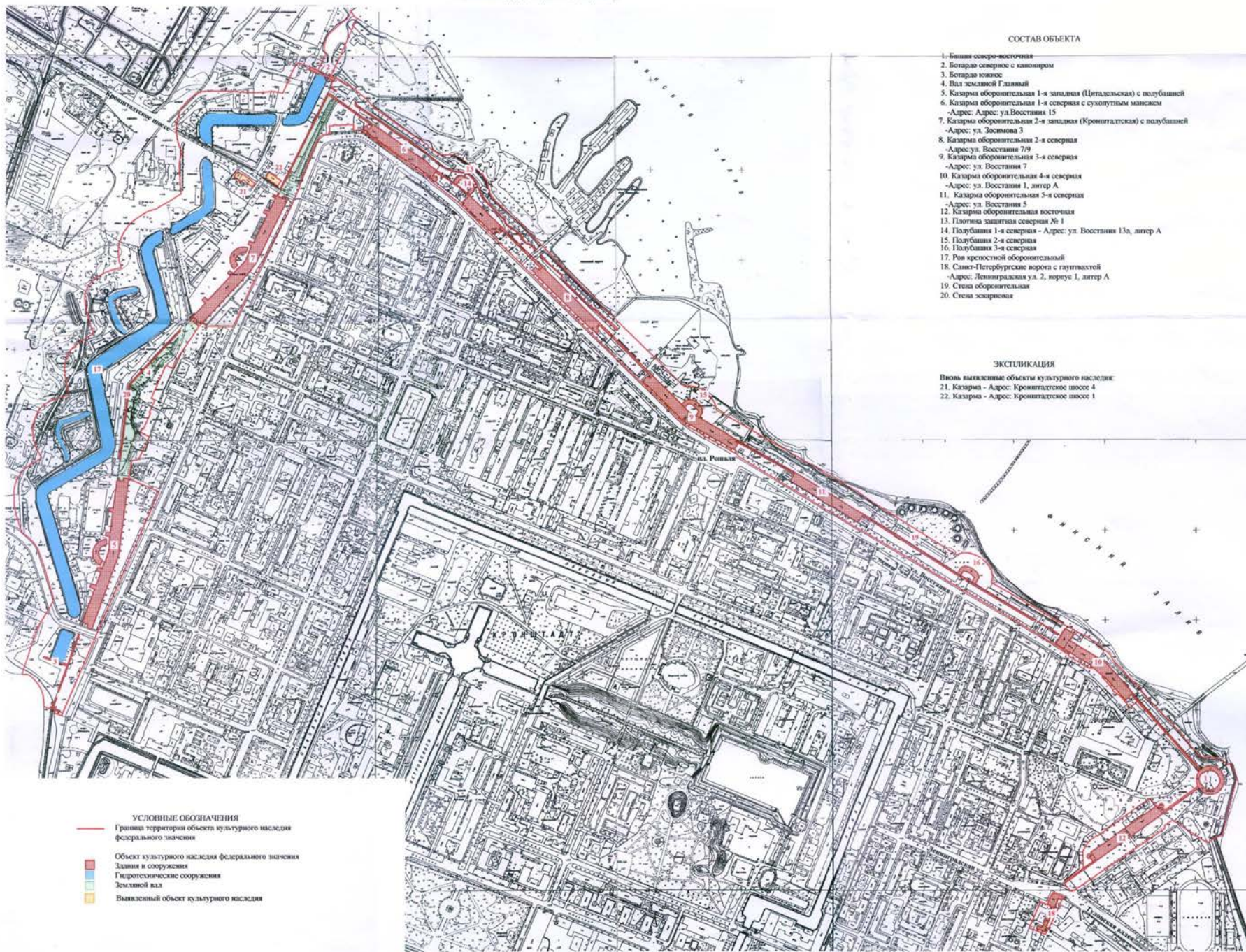
Заместитель председателя - начальник Управления организационного обеспечения, популяризации и государственного учета объектов культурного наследия		Г.Р. Аганова
должность	подпись	инициалы, фамилия



06 . 11 . 2020

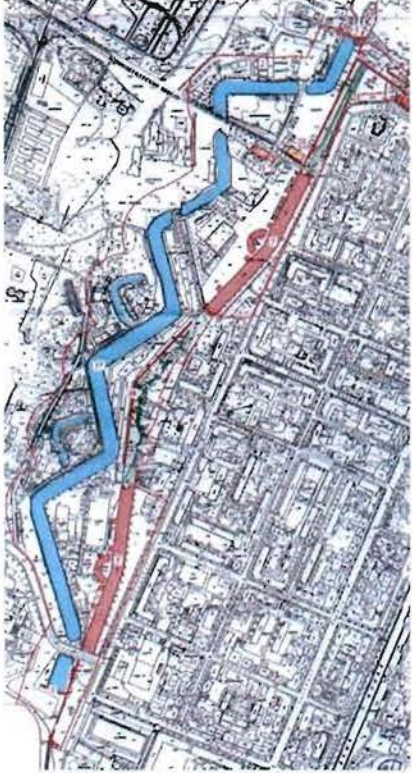


Дата оформления паспорта
(число, месяц, год)



г. Санкт-Петербург, г. Кронштадт, Крепость










Приложение № 3
к охранному обязательству

Предмет охраны
объектов культурного наследия федерального значения
«Ботардо северное с капониром», «Ботардо южное», «Вал земляной Главный», «Ров крепостной оборонительный», «Стена эскарповая» входящих в состав объекта культурного наследия федерального значения «Крепость Кронштадт»
(Санкт-Петербург, г. Кронштадт, Крепость)

№ пп	Виды предмета охраны	Элементы предмета охраны	Фотофиксация
1	2	3	4
1	Объемно-пространственное и планировочное решение территории:	<p>историческое местоположение объектов, входящих в ансамбль;</p> <p>визуальная, композиционная, конструктивная и историческая связи между элементами ансамбля «Крепости Кронштадт»;</p> <p>градостроительная и композиционная роль элементов ансамбля в застройке и планировке западной части г. Кронштадта.</p> <p>историческое местоположение, габариты, конфигурация и архитектурно-художественное решение фасадов исторического здания по адресу: Санкт-Петербург, г. Кронштадт, Кронштадтское шоссе, д. 1, литера А</p>	 
I. Ботардо северное с капониром.			
1	Объемно-пространственное решение	историческое местоположение (в завершении северного участка крепостного рва, перпендикулярно его протяженности), габариты, конфигурация (прямоугольная) обвалованного ботардо (плотины в северной части крепостного рва) с внутренней галереей;	

		<p>историческое местоположение (с юго-восточной части ботардо), габариты, конфигурация (подковообразная) защитного обвалованного капонира, прикрывающего ботардо.</p>	
2	<p>Конструктивная система:</p>	<p>исторические конструкции ботардо и капонира: капитальные стены и перекрытие – материал (кирпич); исторические конструкции обваловки;</p> <p>исторические отметки перекрытия; исторические конструкции облицовки фасадов (гранитные блоки);</p> <p>коробовый с распалубками свод капонира;</p>	

		<p>подковообразный кирпичный свод внутренней галереи ботардо.</p>	
3	<p>Архитектурно-художественное решение фасадов:</p>	<p>материал отделки фасадов – фигурные гранитные блоки;</p> <p>исторический материал отделки цоколя;</p> <p>исторические местоположение, габариты, конфигурация (прямоугольная) оконных проемов-бойниц капонира и ботардо и дверного проема капонира;</p> <p>профилированный гранитный венчающий карниз в завершении фасада капонира;</p> <p>профилированный гранитный венчающий карниз в завершении фасадов ботардо.</p>	   
<p>II Ботардо южное.</p>			
1	<p>Объемно-пространственное решение</p>	<p>историческое местоположение (в завершении южного участка крепостного рва, перпендикулярно его протяженности), габариты, конфигурация (прямоугольная) обвалованного ботардо (плотины в южной части крепостного рва).</p>	 


4

2	Конструктивная система:	исторические конструкции ботардо: исторические конструкции основания и облицовки (гранитные блоки); капитальные конструкции (кирпич); исторические конструкции обваловки.	 
3	Архитектурно-художественное решение фасадов:	материал отделки фасадов – фигурные гранитные блоки; исторический материал отделки цоколя; профилированный гранитный венчающий карниз в завершении фасадов ботардо.	

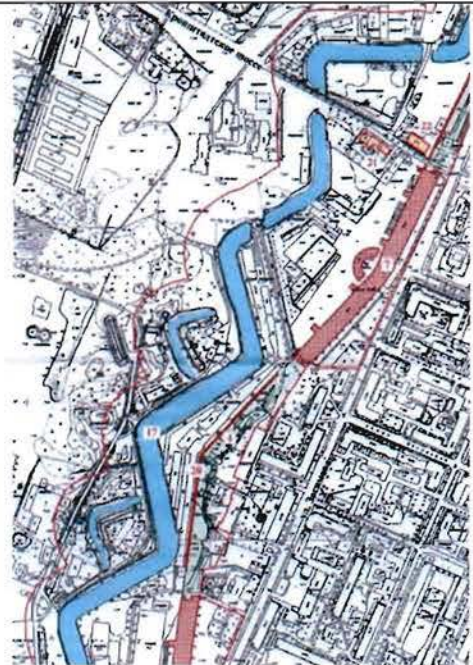



III. Вал земляной Главный

1	Объемно-пространственное решение	историческое местоположение и конфигурация (изогнутая) вала, обваловывающего горжевую часть эскарповой стены вдоль западного фронта Кронштадтской Крепости, прерывающихся западными оборонительными казармами и утраченного в южной части эскарповой стены; исторические габариты и профиль (с уступом валганга и насыпью бруствера) вала.	   
---	----------------------------------	---	--

5

2	Конструктивная система:	исторические конструкции вала – насыпной, земляной.	
---	-------------------------	---	--

IV. Ров крепостной оборонительный.

1	Объемно-пространственное и планировочное решение и конструктивная система:	исторические местоположение, конфигурация (изогнутая) и габариты рва, ограничивающего западную границу города и ограниченного с севера и юга северным и южным Ботардо;	   
---	--	--	--

дерновые береговые откосы рва;

исторические конструкции берегоукрепления рва.

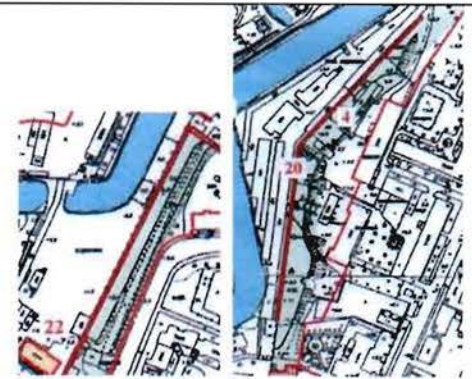




V. Стена эскарповая






1 Объемно-пространственное решение:

историческое местоположение (с фасом по исторической границе западного фронта Кронштадтской крепости) и габариты одноярусной крепостной стены с обвалованной Оборонительным валом горжевой частью (в южной части стены и у Кронштадтских ворот участки Оборонительного вала утрачены), прерывающийся встроенными в стену западными оборонительными казармами с полубашнями и местоположением утраченных Кронштадтских и Цитадельских ворот, с системой внутренних казематов в северной и центральной частях, скрытых Оборонительным валом (в южной части утрачены) с открытым валгангом с бруствером образованными Оборонительным валом;

историческая высотная отметка стены.



			
2	<p>Конструктивная система здания:</p>	<p>исторические внутренние капитальные стены казематов (кирпич);</p> <p>исторические конструкции стены (блоки известняка) в южной части</p> <p>исторические отметки перекрытия;</p> <p>исторический материал облицовки внешней фронтальной части стены – фигурные блоки из гранита;</p> <p>коробовые и коробовые с распалубками своды внутренних казематов стены;</p>	


		<p>исторические габариты, конфигурация (четырёхугольная) и материал (кирпич) исторических столбов Кронштадтских и Цитадельских ворот.</p>	
3	<p>Архитектурно-художественное решение фасадов:</p>	<p>исторический материал отделки фронтального (западного) фасада – облицовка фигурными блоками из гранита;</p> <p>исторический материал отделки цоколя;</p> <p>проемы исторических окон-бойниц внутренних казематов (частично заложены и перебиты) – местоположение, конфигурация (прямоугольная), габариты;</p> <p>профилированный гранитный карниз в завершении фронтальной части стены;</p> <p>историческое декоративное кирпичное оформление столбов Кронштадтских и Цитадельских ворот.</p>	   

Приложение № 4
к охранному обязательству

Фотографическое изображение объекта культурного наследия федерального значения «Стена эскарповая», расположенного по адресу: г. Кронштадт, крепость (согласно приказу Министерства культуры Российской Федерации от 15.11.2017 № 123186-р: Санкт-Петербург, г. Кронштадт, крепость) (далее – объект), входящего в состав объекта культурного наследия федерального значения «Крепость Кронштадт».



1. Общий вид на фрагмент северного участка «Стены эскарповой».



2. Общий вид на фрагмент северного участка «Стены эскарповой».



3. Фрагмент западной части участка стены, расположенный у северного торца здания «Казармы оборонительной 2-й западной (Кронштадтской) с полубашней».



4. Фрагмент северо-западной части участка стены, расположенный у северного торца здания «Казармы оборонительной 2-й западной (Кронштадтской) с полубашней».




5. Фрагмент участка стены протяжённостью до северного торца здания «Казарма оборонительная 1-я западная (Цитадельская) с полубашней».



6. Фрагмент участка стены протяжённостью до северного торца здания «Казарма оборонительная 1-я западная (Цитадельская) с полубашней».



7. Южный участок «Стены эскарповой» по ул. Зосимова.



8. Южный участок «Стены эскарповой» по ул. Зосимова.

Приложение № 6 к Акту по результатам государственной историко-культурной экспертизы проектной документации на проведение работ по сохранению объекта культурного наследия федерального значения «Крепость Кронштадт» по адресу: Санкт-Петербург, г. Кронштадт, крепость: «Ремонт и приспособление для современного использования объекта культурного наследия федерального значения «Крепость Кронштадт», расположенного по адресу: г Санкт-Петербург, г. Кронштадт, крепость. («Реконструкция тепловых сетей в г. Кронштадт, вдоль Кронштадтского шоссе до ТК-21А на ул. Восстания»)), шифр: 21.11.СМК-01, разработанной ООО «СТРОЙМОНТАЖКОМПЛЕКТ» в 2023 году

Копия паспорта объекта культурного наследия федерального значения «Вал земляной Главный» от 22.04.2022 г.; копия паспорта объекта культурного наследия федерального значения «Стена эскарповая» от 12.01.2022 г.; копия паспорта объекта культурного наследия федерального значения «Ров крепостной оборонительный» от 12.01.2022 г.; копия паспорта объекта культурного наследия федерального значения «Крепость Кронштадт» от 28.12.2021 г.

Утверждено
приказом Министерства культуры
Российской Федерации
от 2 июля 2015 г. № 1906

Экземпляр № 1

781711018710046

Регистрационный номер объекта культурного
наследия в едином государственном реестре
объектов культурного наследия (памятников
истории и культуры) народов Российской Федерации

ПАСПОРТ ОБЪЕКТА КУЛЬТУРНОГО НАСЛЕДИЯ

Фотографическое изображение объекта культурного наследия,
за исключением отдельных объектов археологического наследия,
фотографическое изображение которых вносится на основании решения
соответствующего органа охраны объектов культурного наследия



04.10.2016

Дата съемки (число, месяц, год)

1. Сведения о наименовании объекта культурного наследия

Вал земляной Главный

2. Сведения о времени возникновения или дате создания объекта культурного наследия, датах основных изменений (перестроек) данного объекта и (или) датах

связанных с ним исторических событий

1825-1830 гг.

3. Сведения о категории историко-культурного значения объекта культурного наследия

Федерального значения	Регионального значения	Местного (муниципального значения)
+		

4. Сведения о виде объекта культурного наследия

Памятник	Ансамбль	Достопримечательное место
+		

5. Номер и дата принятия органом государственной власти решения о включении объекта культурного наследия в единый государственный реестр объектов культурного наследия (памятников истории и культуры) народов Российской Федерации

- постановление Правительства Российской Федерации «О перечне объектов исторического и культурного наследия федерального (общероссийского) значения, находящихся в г. Санкт-Петербурге» № 527 от 10.07.2001 г.

6. Сведения о местонахождении объекта культурного наследия (адрес объекта или при его отсутствии описание местоположения объекта)

Санкт-Петербург, г. Кронштадт, крепость

7. Сведения о границах территории объекта культурного наследия, включенного в единый государственный реестр объектов культурного наследия (памятников истории и культуры) народов Российской Федерации

- План границ территории от 04.07.2005 г.

8. Описание предмета охраны объекта культурного наследия

Объемно-пространственное решение: историческое местоположение и конфигурация (изогнутая) вала, обваловывающего горжевую часть эскарповой стены вдоль западного фронта Кронштадтской Крепости, прерывающихся западными оборонительными казармами и утраченного в южной части эскарповой стены; исторические габариты и профиль (с уступом валганга и насыпью бруствера) вала. Конструктивная система: исторические конструкции вала – насыпной, земляной.

- Распоряжение КГИОП "Об утверждении предмета охраны объектов культурного

наследия федерального значения «Ботардо северное с капониром», «Ботардо южное», «Вал земляной Главный», «Ров крепостной оборонительный», «Стена эскарповая», входящих в состав объекта культурного наследия федерального значения «Крепость Кронштадт»" № 346-р от 28.10.2020 г.

9. Сведения о наличии зон охраны данного объекта культурного наследия с указанием номера и даты принятия органом государственной власти акта об утверждении указанных зон либо информация о расположении данного объекта культурного наследия в границах зон охраны иного объекта культурного наследия

На дату оформления паспорта границы зон охраны объекта культурного наследия, режимы использования земель и градостроительные регламенты в границах территорий данных зон не утверждены.

Всего в паспорте листов

3

Уполномоченное должностное лицо органа охраны объектов культурного наследия

Заместитель председателя КГИОП		Аганова Галина Рэмовна
должность	подпись	инициалы, фамилия

22 . 09 . 2022

Дата оформления паспорта
(число, месяц, год)



Утверждено
приказом Министерства культуры
Российской Федерации
от 2 июля 2015 г. № 1906

Экземпляр № 1

781711018710206

Регистрационный номер объекта культурного
наследия в едином государственном реестре
объектов культурного наследия (памятников
истории и культуры) народов Российской Федерации

ПАСПОРТ ОБЪЕКТА КУЛЬТУРНОГО НАСЛЕДИЯ

Фотографическое изображение объекта культурного наследия,
за исключением отдельных объектов археологического наследия,
фотографическое изображение которых вносится на основании решения
соответствующего органа охраны объектов культурного наследия



20.12.2018

Дата съемки (число, месяц, год)

1. Сведения о наименовании объекта культурного наследия

Стена эскарповая

2. Сведения о времени возникновения или дате создания объекта культурного наследия, датах основных изменений (перестроек) данного объекта и (или) датах связанных с ним исторических событий

1825-1829 гг.

3. Сведения о категории историко-культурного значения объекта культурного наследия

Федерального значения	Регионального значения	Местного (муниципального значения)
+		

4. Сведения о виде объекта культурного наследия

Памятник	Ансамбль	Достопримечательное место
+		

5. Номер и дата принятия органом государственной власти решения о включении объекта культурного наследия в единый государственный реестр объектов культурного наследия (памятников истории и культуры) народов Российской Федерации

- постановление Правительства Российской Федерации «О перечне объектов исторического и культурного наследия федерального (общероссийского) значения, находящихся в г. Санкт-Петербурге» № 527 от 10.07.2001 г.

6. Сведения о местонахождении объекта культурного наследия (адрес объекта или при его отсутствии описание местоположения объекта)

Санкт-Петербург, г. Кронштадт, крепость

7. Сведения о границах территории объекта культурного наследия, включенного в единый государственный реестр объектов культурного наследия (памятников истории и культуры) народов Российской Федерации

- План границ территории от 04.07.2005 г.

8. Описание предмета охраны объекта культурного наследия

Объемно-пространственное решение: историческое местоположение (с фасом по исторической границе западного фронта Кронштадтской крепости) и габариты одноярусной крепостной стены с обвалованной Оборонительным валом горжевой частью (в южной части стены и у Кронштадтских ворот участки Оборонительного вала утрачены), прерывающийся встроенными в стену западными оборонительными казармами с полубашнями и местоположением утраченных Кронштадтских и Цитадельских ворот, с системой внутренних казематов в северной и центральной частях, скрытых Оборонительным валом (в южной части утрачены) с открытым валгангом с бруствером образованными Оборонительным валом; историческая высотная отметка стены Конструктивная система здания: исторические внутренние капитальные стены казематов (кирпич); исторические конструкции стены (блоки известняка) в южной части исторические отметки перекрытия; исторический материал облицовки внешней фронтальной части стены – фигурные блоки из гранита; коробовые и коробовые с распалубками своды внутренних казематов стены; исторические габариты, конфигурация

(четырёхугольная) и материал (кирпич) исторических столбов Кронштадтских и Цитадельских ворот. Архитектурно-художественное решение фасадов: исторический материал отделки фронтального (западного) фасада – облицовка фигурными блоками из гранита; исторический материал отделки цоколя; проемы исторических окон-бойниц внутренних казематов (частично заложены и перебиты) – местоположение, конфигурация (прямоугольная), габариты; профилированный гранитный карниз в завершении фронтальной части стены; историческое декоративное кирпичное оформление столбов Кронштадтских и Цитадельских ворот.

- Распоряжение КГИОП "Об утверждении предмета охраны объектов культурного наследия федерального значения «Ботардо северное с капониром», «Ботардо южное», «Вал земляной Главный», «Ров крепостной оборонительный», «Стена эскарповая», входящих в состав объекта культурного наследия федерального значения «Крепость Кронштадт»" № 346-р от 28.10.2020 г.

9. Сведения о наличии зон охраны данного объекта культурного наследия с указанием номера и даты принятия органом государственной власти акта об утверждении указанных зон либо информация о расположении данного объекта культурного наследия в границах зон охраны иного объекта культурного наследия

- Закон Санкт-Петербурга «О границах объединенных зон охраны объектов культурного наследия, расположенных на территории Санкт-Петербурга, режимах использования земель и требованиях к градостроительным регламентам в границах указанных зон» № 820-7 от 19.01.2009 г.

Всего в паспорте листов

3

Уполномоченное должностное лицо органа охраны объектов культурного наследия

Заместитель председателя КГИОП		Аганова Галина Рэмовна
должность	подпись	инициалы, фамилия



12 . 01 . 2022

Дата оформления паспорта
(число, месяц, год)

Утверждено
приказом Министерства культуры
Российской Федерации
от 2 июля 2015 г. № 1906

Экземпляр № 1

781711018710176

Регистрационный номер объекта культурного
наследия в едином государственном реестре
объектов культурного наследия (памятников
истории и культуры) народов Российской Федерации

ПАСПОРТ ОБЪЕКТА КУЛЬТУРНОГО НАСЛЕДИЯ

Фотографическое изображение объекта культурного наследия,
за исключением отдельных объектов археологического наследия,
фотографическое изображение которых вносится на основании решения
соответствующего органа охраны объектов культурного наследия



20.12.2016

Дата съемки (число, месяц, год)

1. Сведения о наименовании объекта культурного наследия

Ров крепостной оборонительный

Сведения о времени возникновения или дате создания объекта культурного наследия, датах основных изменений (перестроек) данного объекта и (или) датах связанных с ним исторических событий

1710-1724 гг., 1761-1764 гг., 1825-1827 гг.

3. Сведения о категории историко-культурного значения объекта культурного наследия

Федерального значения	Регионального значения	Местного (муниципального значения)
+		

4. Сведения о виде объекта культурного наследия

Памятник	Ансамбль	Достопримечательное место
+		

5. Номер и дата принятия органом государственной власти решения о включении объекта культурного наследия в единый государственный реестр объектов культурного наследия (памятников истории и культуры) народов Российской Федерации

- постановление Правительства Российской Федерации «О перечне объектов исторического и культурного наследия федерального (общероссийского) значения, находящихся в г. Санкт-Петербурге» № 527 от 10.07.2001 г.

6. Сведения о местонахождении объекта культурного наследия (адрес объекта или при его отсутствии описание местоположения объекта)

Санкт-Петербург, г. Кронштадт, крепость

7. Сведения о границах территории объекта культурного наследия, включенного в единый государственный реестр объектов культурного наследия (памятников истории и культуры) народов Российской Федерации

- План границ территории от 04.07.2005 г.

8. Описание предмета охраны объекта культурного наследия

Объемно-пространственное и планировочное решение и конструктивная система: исторические местоположение, конфигурация (изогнутая) и габариты рва, ограничивающего западную границу города и ограниченного с севера и юга северным и южным Ботардо; дерновые береговые откосы рва; исторические конструкции берегоукрепления рва.

- Распоряжение КГИОП "Об утверждении предмета охраны объектов культурного

наследия федерального значения «Ботардо северное с капониром», «Ботардо южное», «Вал земляной Главный», «Ров крепостной оборонительный», «Стена эскарповая», входящих в состав объекта культурного наследия федерального значения «Крепость Кронштадт»" № 346-р от 28.10.2020 г.

9. Сведения о наличии зон охраны данного объекта культурного наследия с указанием номера и даты принятия органом государственной власти акта об утверждении указанных зон либо информация о расположении данного объекта культурного наследия в границах зон охраны иного объекта культурного наследия

- Закон Санкт-Петербурга «О границах объединенных зон охраны объектов культурного наследия, расположенных на территории Санкт-Петербурга, режимах использования земель и требованиях к градостроительным регламентам в границах указанных зон» № 820-7 от 19.01.2009 г.

Всего в паспорте листов

3

Уполномоченное должностное лицо органа охраны объектов культурного наследия

Заместитель председателя КГИОП		Аганова Галина Рэмовна
должность	подпись	инициалы, фамилия

12 . 01 . 2022

Дата оформления паспорта
(число, месяц, год)



Утверждено
приказом Министерства культуры
Российской Федерации
от 2 июля 2015 г. № 1906

Экземпляр № 1

78:721018710006

Регистрационный номер объекта культурного наследия в едином государственном реестре объектов культурного наследия (памятников истории и культуры) народов Российской Федерации

ПАСПОРТ ОБЪЕКТА КУЛЬТУРНОГО НАСЛЕДИЯ

Фотографическое изображение объекта культурного наследия, за исключением отдельных объектов археологического наследия, фотографическое изображение которых вносится на основании решения соответствующего органа охраны объектов культурного наследия



16.05.2017

Дата съемки (число, месяц, год)

1. Сведения о наименовании объекта культурного наследия

Крепость Кронштадт

2. Сведения о времени возникновения или дате создания объекта культурного наследия, датах основных изменений (перестроек) данного объекта и (или) датах

связанных с ним исторических событий

начало XVIII в. - XX в.

3. Сведения о категории историко-культурного значения объекта культурного наследия

Федерального значения	Регионального значения	Местного (муниципального значения)
+		

4. Сведения о виде объекта культурного наследия

Памятник	Ансамбль	Достопримечательное место
	+	

5. Номер и дата принятия органом государственной власти решения о включении объекта культурного наследия в единый государственный реестр объектов культурного наследия (памятников истории и культуры) народов Российской Федерации

- постановление Правительства Российской Федерации «О перечне объектов исторического и культурного наследия федерального (общероссийского) значения, находящихся в г. Санкт-Петербурге» № 527 от 10.07.2001 г.

6. Сведения о местонахождении объекта культурного наследия (адрес объекта или при его отсутствии описание местоположения объекта)

Санкт-Петербург, г. Кронштадт, крепость

7. Сведения о границах территории объекта культурного наследия, включенного в единый государственный реестр объектов культурного наследия (памятников истории и культуры) народов Российской Федерации

- План границ территории от 04.07.2005 г.

8. Описание предмета охраны объекта культурного наследия

На дату оформления паспорта предмет охраны объекта культурного наследия не утвержден.

9. Сведения о наличии зон охраны данного объекта культурного наследия с указанием номера и даты принятия органом государственной власти акта об

утверждении указанных зон либо информация о расположении данного объекта культурного наследия в границах зон охраны иного объекта культурного наследия

- Закон Санкт-Петербурга «О границах зон охраны объектов культурного наследия на территории Санкт-Петербурга и режимах использования земель в границах указанных зон и о внесении изменений в Закон Санкт-Петербурга "О Генеральном плане Санкт-Петербурга и границах зон охраны объектов культурного наследия на территории Санкт-Петербурга"» № 820-7 от 24.12.2008 г.

Всего в паспорте листов

3

Уполномоченное должностное лицо органа охраны объектов культурного наследия

Заместитель председателя КГИОП		Аганова Галина Рэмовна
должность	подпись	инициалы, фамилия



28 . 12 . 2021

Дата оформления паспорта
(число, месяц, год)

Приложение № 7 к Акту по результатам государственной историко-культурной экспертизы проектной документации на проведение работ по сохранению объекта культурного наследия федерального значения «Крепость Кронштадт» по адресу: Санкт-Петербург, г. Кронштадт, крепость: «Ремонт и приспособление для современного использования объекта культурного наследия федерального значения «Крепость Кронштадт», расположенного по адресу: г Санкт-Петербург, г. Кронштадт, крепость. («Реконструкция тепловых сетей в г. Кронштадт, вдоль Кронштадтского шоссе до ТК-21А на ул. Восстания»)), шифр: 21.11.СМК-01, разработанной ООО «СТРОЙМОНТАЖКОМПЛЕКТ» в 2023 году

Копия технического паспорта на сооружение «Стена эскарповая» по адресу: Санкт-Петербург, г. Кронштадт, улица Зосимова, дом 7, сооружение 3, литера А, составленного филиалом ГУП «ГУИОН» - ПИБ Курортного и Кронштадтского районов в 2010 году

ГОСУДАРСТВЕННОЕ УНИТАРНОЕ ПРЕДПРИЯТИЕ
"ГОРОДСКОЕ УПРАВЛЕНИЕ ИНВЕНТАРИЗАЦИИ
И ОЦЕНКИ НЕДВИЖИМОСТИ"

Филиал ГУП "ГУИОН" проектно-инвентаризационное бюро Курортного и Кронштадтского районов

ТЕХНИЧЕСКИЙ ПАСПОРТ

на сооружение **Стена эскарповая**

(наименование объекта по данным Управления (агентства) недвижимого имущества Курортного и Кронштадтского районов)

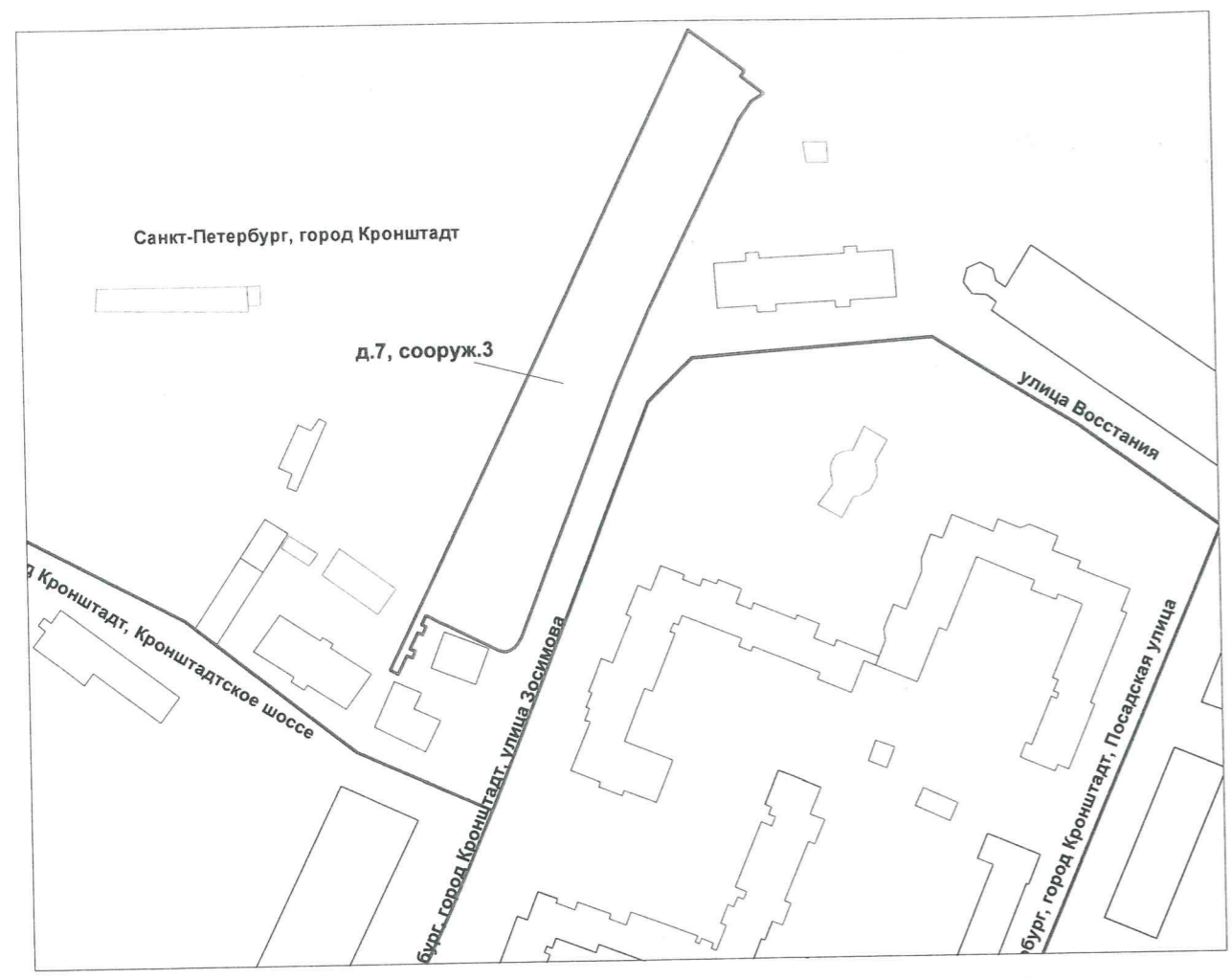
район Кронштадтский

город (пос.) г.Кронштадт

улица (пер.) улица Зосимова, дом 7, сооружение 3, литера А

Квартал №
Инвентарный № **08/01КР-656**

I. Ситуационный план участка



Масштаб 1:2000

Экспликация к ситуационному плану участка

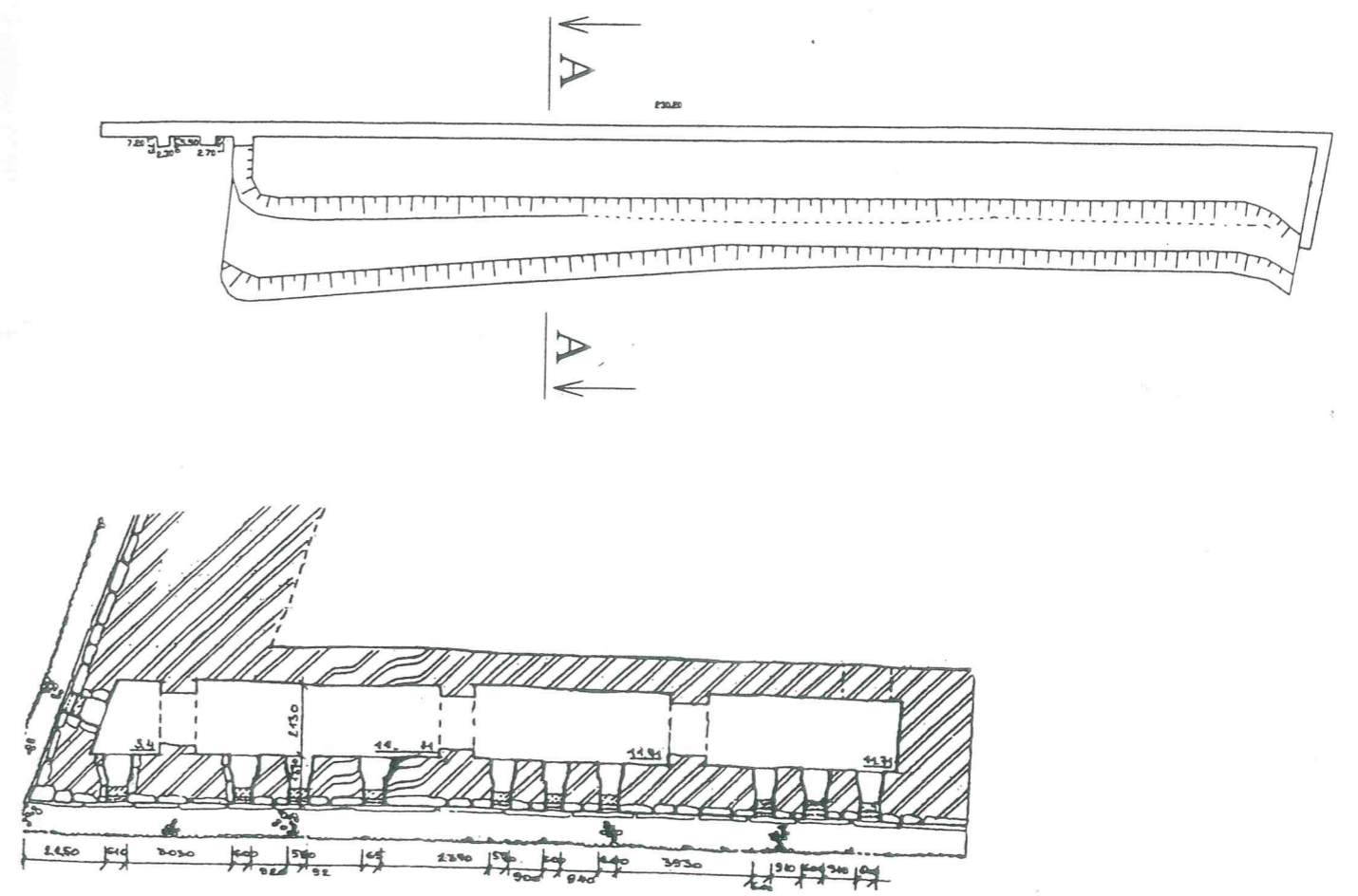
Литера по плану	Наименование объекта	Площадь застройки
А	стена эскарповая	4960.2

II. Сведения о земельном участке

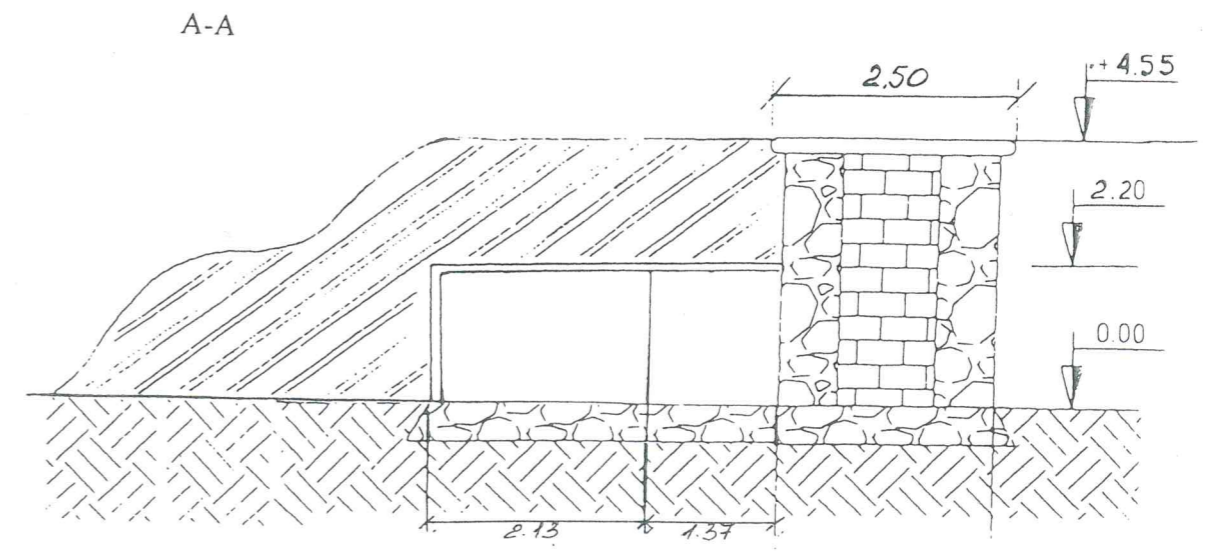
Площадь по документам: - кв.м

Документ: Договор аренды земельного участка не представлен.
Срок действия: -

III. План сооружения



IV. Разрез сооружения



V. Описание конструктивных элементов сооружения и определение износа

Назначение: Нежилое

Год постройки: 1829

Акт приемки в эксплуатацию:

№ п/п	Наименование конструктивных элементов	Описание конструктивных элементов (материал, конструкция, отделка и проч.)	Техническое состояние (осадки, трещины, гниль и т.п)	Удельный вес по табл.	Попр. к уд. весу в %	Удельный вес с погр.	Износ в %	Проц. износа к строению
1	2	3	4	5	6	7	8	9
1	Фундаменты	бутовый ленточный	Отдельные глубокие трещины	24	-	24	25	6.0
2	Наружн. и внутр. кап. стены	кирпичные	Выпучивание и отпадение камней местами на плоскости стен; выкрошивание отдельных кирпичей	76	-	76	25	19.0
Итого:				100		100		25

Износ: 25%

VI. Исчисление площадей и объемов сооружения

Наименование сооружения и его частей	Формулы подсчета площадей по наружному обмеру	Площадь, кв.м	Высота, м	Объем, куб.м
стена эскарповая	$19.80 \cdot 2.50 + 211.12 \cdot 2.50 + (1.60 + 1.75) / 2 \cdot 2.30 + (1.50 + 1.55) / 2 \cdot 2.70 + \text{Сегмент АН}(10.30, 3.50) + (9.95 + 10.21) / 2 \cdot 0.91 + 15.00 \cdot 1.45 / 2 + (28.10 + 21.80) / 2 \cdot 7.70 + (22.20 + 28.10) / 2 \cdot 77.00 + (21.30 + 22.20) / 2 \cdot 90.00 + 21.30 \cdot 14.80 / 2 + 25.30 \cdot 10.90 / 2 + 2.50 \cdot 18.40$	4960.2	3.30	16369

VII. Исчисление восстановительной и действительной стоимости сооружения

Литера по плану	Наименование сооружений и его частей	№ сборника	№ таблицы	Стоимость по таблице	Поправки к стоимости			Ст-ть измерителя с поправками	Площадь (кв.м)	Восстановительная стоимость (в ценах 1969 г.)	Процент износа	Действительная стоимость в руб. (в ценах 1969 г.)
					уд. вес	гр. капит.	Климат. р-н					
А	стена эскарповая	12	47 б	40.50	1.00			40.5	16369 куб. м	662945	25	497209

« 03 » декабря 2010 г.

« 06 » декабря 2010 г.

« 08 » декабря 2010 г.

Исполнил  (Гоностарева Н.Л.)

Проверил  (Кошелева И.Ю.)

Начальник филиала  (Токарь В.В.)

КОПИЯ
ВЕРНА

Всего пронумеровано и
прошнуровано 2 листов

Начальник ПИБ Северное
департаментa кадастровой
деятельности

Павлова Л.Г.



Приложение № 10 к Акту по результатам государственной историко-культурной экспертизы проектной документации на проведение работ по сохранению объекта культурного наследия федерального значения «Крепость Кронштадт» по адресу: Санкт-Петербург, г. Кронштадт, крепость: «Ремонт и приспособление для современного использования объекта культурного наследия федерального значения «Крепость Кронштадт», расположенного по адресу: г Санкт-Петербург, г. Кронштадт, крепость. («Реконструкция тепловых сетей в г. Кронштадт, вдоль Кронштадтского шоссе до ТК-21А на ул. Восстания»)), шифр: 21.11.СМК-01, разработанной ООО «СТРОЙМОНТАЖКОМПЛЕКТ» в 2023 году

Материалы фотофиксации от 07.06.2023 г.

Состав фотофиксации

Фото 1. Вид на объект культурного наследия федерального значения «Вал земляной Главный» с улицы Восстания.

Фото 2. Объект культурного наследия федерального значения «Вал земляной Главный», вид на север.

Фото 3. Объект культурного наследия федерального значения «Вал земляной Главный», вид на юго-запад.

Фото 4. Объект культурного наследия федерального значения «Вал земляной Главный», средний ярус, вид на юг.

Фото 5. Объект культурного наследия федерального значения «Вал земляной Главный», средний ярус, вид на север.

Фото 6. Объект культурного наследия федерального значения «Вал земляной Главный», верхний ярус, вид на север.

Фото 7. Объект культурного наследия федерального значения «Вал земляной Главный», верхний ярус, вид на юг.

Фото 8. Вид на объект культурного наследия федерального значения «Ров крепостной оборонительный» на участке к западу от объекта культурного наследия федерального значения «Стена эскарповая».

Фото 9. Вид на объект культурного наследия федерального значения «Ров крепостной оборонительный» на участке к западу от объекта культурного наследия федерального значения «Стена эскарповая».

Фото 10. Вид на надземные трубы теплосети, проходящие в центральной части объектов культурного наследия федерального значения «Стена эскарповая» и «Вал земляной Главный».

Фото 11. Вид на надземные трубы теплосети, проходящие в центральной части объектов культурного наследия федерального значения «Стена эскарповая» и «Вал земляной Главный» с севера.

Фото 12. Вид на южную часть объекта культурного наследия федерального значения «Вал земляной Главный».

Фото 13. Вид на северную часть объекта культурного наследия федерального значения «Вал земляной Главный».

Фото 14. Вид на надземные трубы теплосети, проходящие в центральной части объектов культурного наследия федерального значения «Стена эскарповая» и «Вал земляной Главный» с востока.

Фото 15. Вид на надземные трубы теплосети, проходящие в центральной части объектов культурного наследия федерального значения «Стена эскарповая» и «Вал земляной Главный» с юга.

Фото 16. Вид на надземные трубы теплосети, проходящие в центральной части объектов культурного наследия федерального значения «Стена эскарповая» и «Вал земляной Главный».

Фото 17. Вид на трубы теплосети к западу от объектов культурного наследия федерального значения «Стена эскарповая» и «Вал земляной Главный».

Фото 18. Вид на металлическое ограждение, проходящее по верхней части объекта культурного наследия федерального значения «Стена эскарповая».

Фото 19. Вид на южную часть объекта культурного наследия федерального значения «Стена эскарповая».

Фото 20. Общий вид объекта культурного наследия федерального значения «Стена эскарповая» с юга.

Фото 21. Вид на центральную часть объекта культурного наследия федерального значения «Стена эскарповая».

Фото 22. Вид на трубы теплосети, проходящие в центральной части объекта культурного наследия федерального значения «Стена эскарповая».

Фото 23. Общий вид объекта культурного наследия федерального значения «Стена эскарповая».

Фото 24. Вид на центральную часть объекта культурного наследия федерального значения «Стена эскарповая» с запада.

Фото 25. Вид на территорию сквера к западу от объекта культурного наследия федерального значения «Стена эскарповая».

Фото 26. Вид на объект культурного наследия федерального значения «Ров крепостной оборонительный» к западу от объекта культурного наследия федерального значения «Стена эскарповая».

Фото 27. Вид на объект культурного наследия федерального значения «Ров крепостной оборонительный» к северу от сквера.

Фото 28. Вид на железобетонный мост через объект культурного наследия федерального значения «Ров крепостной оборонительный».

Фото 29. Вид на сквер на территории объекта культурного наследия федерального значения «Крепость Кронштадт».

Фото 30. Вид на трубы теплосети, проходящие вдоль территории объекта культурного наследия федерального значения «Крепость Кронштадт».

Фото 31. Вид на сквер на территории объекта культурного наследия федерального значения «Крепость Кронштадт».

Фото 32. Вид на сквер на территории объекта культурного наследия федерального значения «Крепость Кронштадт».

Фото 33. Вид на трубы теплосети вдоль западной границы сквера на территории объекта культурного наследия федерального значения «Крепость Кронштадт».

Фото 34. Вид на объект культурного наследия федерального значения «Ров крепостной оборонительный» с противоположного берега от сквера.

Фото 35. Вид на объект культурного наследия федерального значения «Ров крепостной оборонительный» с противоположного берега от сквера.

Фото 36. Вид на объект культурного наследия федерального значения «Ров крепостной оборонительный» к югу от Кронштадтского шоссе.

Фото 37. Вид на береговой откос объекта культурного наследия федерального значения «Ров крепостной оборонительный» к югу от Кронштадтского шоссе.

Фото 38. Вид на береговую часть объекта культурного наследия федерального значения «Ров крепостной оборонительный» к югу от Кронштадтского шоссе.

Фото 39. Вид на объект культурного наследия федерального значения «Ров крепостной оборонительный» к югу от Кронштадтского шоссе.

Фото 40. Вид на объект культурного наследия федерального значения «Ров крепостной оборонительный» к югу от жилого комплекса.

Схема фотофиксации



Условные обозначения:

- 1 – номер фотографии;
- < – направление фотофиксации.

Фотофиксация от 07.06.2023 г.



Фото 1. Вид на объект культурного наследия федерального значения «Вал земляной Главный» с улицы Восстания.



Фото 2. Объект культурного наследия федерального значения «Вал земляной Главный», вид на север.



Фото 3. Объект культурного наследия федерального значения «Вал земляной Главный», вид на юго-запад.



Фото 4. Объект культурного наследия федерального значения «Вал земляной Главный», средний ярус, вид на юг.



Фото 5. Объект культурного наследия федерального значения «Вал земляной Главный», средний ярус, вид на север.



Фото 6. Объект культурного наследия федерального значения «Вал земляной Главный», верхний ярус, вид на север.



Фото 7. Объект культурного наследия федерального значения «Вал земляной Главный», верхний ярус, вид на юг.



Фото 8. Вид на объект культурного наследия федерального значения «Ров крепостной оборонительный» на участке к западу от объекта культурного наследия федерального значения «Стена эскарповая».



Фото 9. Вид на объект культурного наследия федерального значения «Ров крепостной оборонительный» на участке к западу от объекта культурного наследия федерального значения «Стена эскарповая».



Фото 10. Вид на надземные трубы теплосети, проходящие в центральной части объектов культурного наследия федерального значения «Стена эскарповая» и «Вал земляной Главный».



Фото 11. Вид на надземные трубы теплосети, проходящие в центральной части объектов культурного наследия федерального значения «Стена эскарповая» и «Вал земляной Главный» с севера.



Фото 12. Вид на южную часть объекта культурного наследия федерального значения «Вал земляной Главный».



Фото 13. Вид на северную часть объекта культурного наследия федерального значения «Вал земляной Главный».



Фото 14. Вид на надземные трубы теплосети, проходящие в центральной части объектов культурного наследия федерального значения «Стена эскарповая» и «Вал земляной Главный» с востока.



Фото 15. Вид на надземные трубы теплосети, проходящие в центральной части объектов культурного наследия федерального значения «Стена эскарповая» и «Вал земляной Главный» с юга.



Фото 16. Вид на надземные трубы теплосети, проходящие в центральной части объектов культурного наследия федерального значения «Стена эскарповая» и «Вал земляной Главный».



Фото 17. Вид на трубы теплосети к западу от объектов культурного наследия федерального значения «Стена эскарповая» и «Вал земляной Главный».



Фото 18. Вид на металлическое ограждение, проходящее по верхней части объекта культурного наследия федерального значения «Стена эскарповая».



Фото 19. Вид на южную часть объекта культурного наследия федерального значения «Стена эскарповая».



Фото 20. Общий вид объекта культурного наследия федерального значения «Стена эскарповая» с юга.



Фото 21. Вид на центральную часть объекта культурного наследия федерального значения «Стена эскарповая».



Фото 22. Вид на трубы теплосети, проходящие в центральной части объекта культурного наследия федерального значения «Стена эскарповая».



Фото 23. Общий вид объекта культурного наследия федерального значения «Стена эскарповая».



Фото 24. Вид на центральную часть объекта культурного наследия федерального значения «Стена эскарповая» с запада.



Фото 25. Вид на территорию сквера к западу от объекта культурного наследия федерального значения «Стена эскарповая».



Фото 26. Вид на объект культурного наследия федерального значения «Ров крепостной оборонительный» к западу от объекта культурного наследия федерального значения «Стена эскарповая».



Фото 27. Вид на объект культурного наследия федерального значения «Ров крепостной оборонительный» к северу от сквера.



Фото 28. Вид на железобетонный мост через объект культурного наследия федерального значения «Ров крепостной оборонительный».



Фото 29. Вид на сквер на территории объекта культурного наследия федерального значения «Крепость Кронштадт».



Фото 30. Вид на трубы теплосети, проходящие вдоль территории объекта культурного наследия федерального значения «Крепость Кронштадт».



Фото 31. Вид на сквер на территории объекта культурного наследия федерального значения «Крепость Кронштадт».



Фото 32. Вид на сквер на территории объекта культурного наследия федерального значения «Крепость Кронштадт».



Фото 33. Вид на трубы теплосети вдоль западной границы сквера на территории объекта культурного наследия федерального значения «Крепость Кронштадт».



Фото 34. Вид на объект культурного наследия федерального значения «Ров крепостной оборонительный» с противоположного берега от сквера.



Фото 35. Вид на объект культурного наследия федерального значения «Ров крепостной оборонительный» с противоположного берега от сквера.



Фото 36. Вид на объект культурного наследия федерального значения «Ров крепостной оборонительный» к югу от Кронштадтского шоссе.



Фото 37. Вид на береговой откос объекта культурного наследия федерального значения «Ров крепостной оборонительный» к югу от Кронштадтского шоссе.



Фото 38. Вид на береговую часть объекта культурного наследия федерального значения «Ров крепостной оборонительный» к югу от Кронштадтского шоссе.



Фото 39. Вид на объект культурного наследия федерального значения «Ров крепостной оборонительный» к югу от Кронштадтского шоссе.



Фото 40. Вид на объект культурного наследия федерального значения «Ров крепостной оборонительный» к югу от жилого комплекса.

Приложение № 14 к Акту по результатам государственной историко-культурной экспертизы проектной документации на проведение работ по сохранению объекта культурного наследия федерального значения «Крепость Кронштадт» по адресу: Санкт-Петербург, г. Кронштадт, крепость: «Ремонт и приспособление для современного использования объекта культурного наследия федерального значения «Крепость Кронштадт», расположенного по адресу: г Санкт-Петербург, г. Кронштадт, крепость. («Реконструкция тепловых сетей в г. Кронштадт, вдоль Кронштадтского шоссе до ТК-21А на ул. Восстания»)), шифр: 21.11.СМК-01, разработанной ООО «СТРОЙМОНТАЖКОМПЛЕКТ» в 2023 году

Иная документация: акт обследования сохранения (сноса), пересадки зеленых насаждений и расчета размера их восстановительной стоимости от 03.02.2023 г.



АКТ

обследования сохранения (сноса), пересадки
зеленых насаждений и расчета размера
их восстановительной стоимости.

дело №6/23

«03» 02 2023 г.

Мы, нижеподписавшиеся:

1. Представитель Управления садово-паркового хозяйства Комитета по благоустройству Санкт-Петербурга
 2. Представитель АО «Озеленитель» - специалист ведомственного фонда
 3. Представитель ООО «Строймонтажкомплект» - Главный инженер проекта
 4. Представитель ГУП «ТЭК СПб» - Ведущий инженер ОСПД
 5. Представитель КГИОП специалист отдела историко-культурных ландшафтов
- Смирнова О.Н.*
Федорова Ю.А.
Яльшев В.Ш.
Волкович Е.А.
Смирнов А.М.

На основании:

1. Технического задания ГУП ТЭК СПб на выполнение проектно-изыскательских работ по реконструкции тепловых сетей в г. Кронштадт, вдоль Кронштадтского шоссе до ТК-21А на ул. Восстания
2. Письма Комитета по благоустройству № 01-10-3588/22 от 11.04.2022 г
3. Задания КГИОП № 01-52-3824/21-0-1 от 02.02.2022 г на проведение работ по сохранению объекта культурного наследия, включенного в единый государственный реестр объектов культурного наследия (памятников истории и культуры) народов Российской Федерации, или выявленного объекта культурного наследия (ремонт). Объект культурного наследия федерального значения «Крепость Кронштадт»
4. Выписка из ЕГРН № 99/2022/499822104 от 14.10.2022 г на земельный участок с кадастровым номером 78:34:0010348:2 г. Кронштадт, ул. Зосимова, д 2а, литер А
5. Предписание Филиала тепловых сетей ГУП «ТЭК СПб» об освобождении охранной зоны тепловых сетей

сего числа произвели обследование зеленых насаждений и иных объектов благоустройства, находящихся на территории зеленых насаждений по адресу:

г. Санкт-Петербург, г. Кронштадт, вдоль Кронштадтского шоссе до ТК-21А на ул. Восстания

Вид зеленых насаждений:

1. Зеленые насаждения, произрастающие на земельных участках, находящихся в собственности Санкт-Петербурга или земельных участках, собственность на которые не разграничена
2. Зеленые насаждения общего пользования городского значения
3. Зеленые насаждения, выполняющие специальные функции (в части уличного озеленения)
4. Зеленые насаждения ограниченного пользования

наименование муниципального образования:

и установили, что согласно схемы : 21.11.СМК-01-ТКР.ДБ.СПП-1

разработанному: ООО «Строймонтажкомплект»

в зону производства работ по строительству (размещению инженерных сетей):

Реконструкция тепловых сетей

попадают следующие зеленые насаждения, иные объекты благоустройства, находящиеся на территории зеленых насаждений:

№	Порода деревьев, кустарников и иные объекты благоустройства, находящиеся на территории зеленых насаждений	Диаметр дерева, возраст кустарников	Количество			Коэф. Стоимости деревьев (пр. №1)	Коэф. Стоимости кустарников (пр. №2)	Коэф. Стоимости газонов (пр. №3)	Коэф. Стоимости др. объектов благоустройства	Стоим-ость услов-ной единицы	Коэф. Общего состояния (пр. №5)	Сумма восстанови-тельной стоимости
			Подл. Выруб-ке	Подл. Пере-садке	Подл. Сохра-нению							
Территории объектов культурного наследия: Крепость Кронштадт												
Зеленые насаждения, произрастающие на земельных участках, находящихся в собственности Санкт-Петербурга или земельных участках, собственность на которые не разграничена												
Территория вдоль Кронверкского канала												
Под зону производства работ: подземная прокладка трубопровода												
1	Газон обывков	кв.м	3889				4		300	1.0	4666800	
2	Щебеночн о-набивные поверхности	кв.м	42					8	300	1.0	100800	
3	Ель	до 12	2			80			300	1.0	48000	
4	Лиственница 2-хствольная	10+10	1			70+70			300	1.0	42000	
5	Лиственница	12-20	5			80			300	1.0	120000	
6	Лиственница	20-28	2			85			300	1.0	51000	
7	Лиственница	30		1						1.0	—	
8	Лиственница	до 12	1			70			300	1.0	21000	
9	Осина	16	3			65			300	1.0	58500	
10	Слива	04*3	1			60x3			300		54000	
11	Ель	до 12	2						Неудовлетворительное состояние, сухостой 100%	0.0	5%	
12	Сосна	до 12	2			90			300	1.0	54000	
13	Сосна	20-28	2			120			300	1.0	72000	
14	Сосна	16	1			110			300	1.0	33000	
15	Яблоня	06	1			60			300	1.0	18000	
16	Кусты сирени	св 15 лет	10				35		300	1.0	105000	
17	Рябина	до 12	2			50			300	1.0	30000	
18	Клен	до 12	9			60			300	1.0	162000	
19	Клен самосевн.	до 12	12			0					5%	

20	Лиственница	24			1					1.0	354
21	Клен	до 12			1					1.0	—
22	Кусты ивы	10-15 лет	2				0			1.0	5/6
23	Ива 5-ствольная	18*3+40			1					1.0	—
24	Черемуха 3-ствольная	3*16	1			3x65				1.0	58500
25	Черемуха	18	1			65				1.0	19500
26	Береза 2-ствольная	14*2	1			70x2				1.0	42000
27	Ясень 2-ствольная	18+6	1			65+50				1.0	34500
28	Береза	до 12			1					1.0	—
29	Ива	20	1			65				1.0	19500
30	Клен 6-ствольная	08*3+18*2+24	1			60x3+70x2+80				1.0	120000
31	Береза	20-28	4			80				1.0	96000
32	Клен	до 12	3			60				1.0	54000
33	Береза	22			1					1.0	—
34	Береза	28			1					1.0	—
35	Береза	36			1					1.0	—
36	Береза	20	1			70				1.0	21000
37	Береза	34	1			90				1.0	27000
38	Древесно-кустарниковая растительность порослевого происхождения (клен)	до 12	55						Неудовлетворительное состояние, угнетенная	0.0	5/6

Коэффициент 3.0 КГИОП

Зеленые насаждения, выполняющие специальные функции (в части уличного озеленения 9УО-019 Кронштадтское шоссе)

Под зону производства работ:

39	Газон обыкновенный	кв.м	110				4		300	1.0	132000
										1.0	

Коэффициент 3.0 КГИОП

Зеленые насаждения общего пользования городского значения: 9036 сквер Кронштадтской Славы у д.3 по Кронштадтскому шоссе

Под зону производства работ:

40	Газон обыкновенный	кв.м	1749				4		300	1.0	2098200
----	--------------------	------	------	--	--	--	---	--	-----	-----	---------

41	Газон обыкновенный	кв.м	658						Неудовлетворительное состояние, присутствует сорная растительность, нагромождения строительного и бытового мусора	0.0	355
42	Щебеночн о- набивное покрытие	кв.м	957					8	300	1.0	2296800
43	Тротуарна я плитка	кв.м	63					25	300	1.0	472500
44	Ель	до 12	166							0.0	
Предписание ГУП «ТЭК СПб» об освобождении охранной зоны тепловых сетей											
45	Тополь 2- хствольн	50+4 6	1			112,5+ 112,5			300	1.0	67500
46	Тополь	48	1			112,5			300	1.0	33750
47	Клен	16	1			70			300	1.0	21000
48	Тополь 2- хствольн	40+4 4	1			90 +112,5			300	1.0	60750
49	Ясень самосевн.	до 12	4			0				1.0	
50	Черемуха 3-хствольн	06*3	1			50x3			300	1.0	45000
51	Клен порослево го происхожд ения	до 12	1			0				1.0	
52	Ива порослево го происхожд ения	до 12	3			0				1.0	
53	Ива	16	1							0.0	
Неудовлетворительное состояние, ветровал											
54	Ива 2- хствольн	12+3 4			1					1.0	
Обрезка ветки диам 12 см											
55	Ива 4- хствольн	14+2 6+38 +54			1					1.0	
Снос стволов диам 14 см и диам 26 см											
56	Ива 4-хств	24*2 +14 +26			1					1.0	
57	Кусты сирени	5-10 лет	5					25	300	1.0	37500
Коэффициент 3.0 КГИОП											
Зеленые насаждения, произрастающие на земельных участках, находящихся в собственности Санкт-Петербурга или земельных участках, собственность на которые не разграничена											
Участок трассы вдоль Крошгальского шоссе											

								кору, сухостой 100%		357	
71	Береза	36	1			90			300	1.0	27000
72	Липа	34	1			90			300	1.0	27000
73	Клен порослевого происхождения	до 12	8			0				1.0	50

Итого: Газон обыкновенный – 9699 кв.м; Щебеночно-набивное покрытие – 1076 кв.м; Тротуарная плитка – 451м.кв; Деревьев на снос – 257 шт ; Деревьев на сохранение – 10 шт ; Кустов на снос - 196 шт; Древесно-кустарниковая растительность – 55 шт.

Размер коэффициентов определяется в соответствии с приложениями 1-5 Положения о размере и порядке оплаты средств, составляющих восстановительную стоимость зеленых насаждений в Санкт-Петербурге и других объектов благоустройства, находящихся на территориях зелёных насаждений общего пользования, территориях зелёных насаждений ограниченного пользования, территориях зелёных насаждений внутриквартального озеленения, территориях зелёных насаждений, выполняющих специальные функции, утверждённого постановлением правительства Санкт-Петербурга от 04.10.2004 №1641.

Вышеуказанную сумму в размере 44418300 () руб. 00 коп.
сорок четыре миллиона четыреста восемьдесят тысяч триста руб. 00 коп.
(наименование организации)
должен (должно) оплатить не позднее 30 дней со дня выписки счета.

Предложения и заключения комиссии:

1. До начала работ оплатить восстановительную стоимость за ущерб, наносимый зеленому фонду Санкт-Петербурга.
2. Перед началом работ вызвать на место владельца территории.
3. Снос зеленых насаждений на объекте производить только при наличии порубочного билета (разрешения на производство работ в зоне зеленых насаждений).
4. После окончания работ восстановление нарушенного благоустройства производить в полном объеме по факту нарушения. Неблагоустроенную территорию спланировать.
5. Выполненное благоустройство сдать владельцу территории и представителю УСПХ Комитета по благоустройству Санкт-Петербурга.
6. Произвести отделение растительно-гумусового слоя почвы от остального грунта, обеспечить складирование растительно-земельного гумусового слоя почвы и передачу для дальнейшего использования по указанию Комитета по благоустройству Санкт – Петербурга (в случае уничтожения растительно – земельного гумусового слоя почвы).

Срок действия настоящего акта 2 года.

Приложение: фотофиксация на 2-х листах

Подписи:

[Signature] О.Н. Смирнова
[Signature] Ю.А. Федорова
[Signature] В.Ш. Яльшев
[Signature] Е.А. Волкович
[Signature] А.М. Смирнов

Объем вынужденного сноса зеленых насаждений по фактическому обследованию в зоне производства работ по шифру **21.11.СМК-01-ТКР.ДБ.СП-1** проекта соответствует.
Федорова Ю.А. (подпись, Ф.И.О.)
137700, Санкт-Петербург, г. Сестрорецк, ул. Транспортная, д. 3
АО "Озеленитель"