

А К Т

по результатам проведения государственной историко-культурной экспертизы раздела документации, обосновывающего меры по обеспечению сохранности объекта культурного наследия федерального значения «Набережная императора Петра Великого (ныне Петровская)», расположенного по адресу: г. Санкт-Петербург, участок набережной рек Невы и Большой Невки «Троицкий мост-Сампсониевский мост», литера А (Петровская наб. - правый берег р. Невы, от Петроградской наб. до Троицкого моста, - в соответствии с НПА*) и объекта культурного наследия регионального значения «Ограждение Литейного моста», расположенного по адресу: г. Санкт-Петербург, Литейный мост, литера А (Нева р., Литейный мост (между Литейным пр. и ул. Академика Лебедева), - в соответствии с НПА**), при проведении земляных и строительных работ на земельном участке, непосредственно связанном с земельным участком в границах территории объекта культурного наследия, - «Раздел 10. Иная документация в случаях, предусмотренных законодательными и иными нормативными правовыми актами Российской Федерации. Часть 6. Том 10.6. Обеспечение сохранности объекта культурного наследия», шифр 414/20Д-СОКН, разработанного ООО «Строй Проект» в 2023 г., в целях обеспечения сохранности объектов культурного наследия, включенных в реестр, выявленных объектов культурного наследия либо объектов, обладающих признаками объекта культурного наследия, при проведении земляных, строительных, мелиоративных, хозяйственных работ, указанных в статье 30 настоящего Федерального закона работ по использованию лесов и иных работ

г. Санкт-Петербург

14 сентября 2023 г.

1. Дата начала и дата окончания проведения экспертизы.

Настоящая государственная историко-культурная экспертиза (далее – экспертиза) проведена аттестованным экспертом Я.В. Губиным на основании договора №1 от 25 мая 2023 г. (Приложение №8. Копия договора на проведение экспертизы) в период с 25 мая 2023 г. по 10 августа 2023 г.

2. Место проведения экспертизы.

г. Санкт-Петербург.

3. Заказчик экспертизы.

ООО «Строй Проект»; г. Санкт-Петербург, пр. Энгельса д.33, корп. 1А, оф.401, часть пом.1-н; ИНН 7802898529; ОГРН 1217800124365, генеральный директор Кононов П.А.;

4. Сведения об аттестованном эксперте.

ГУБИН Ян Владимирович, образование высшее, окончил Санкт-Петербургский государственный архитектурно-строительный университет (СПбГАСУ), специальность – инженер-строитель ПГС; окончил Санкт-Петербургский гуманитарный университет профсоюзов (СПбГУП), специальность – искусствовед; ученая степень (звание) – кандидат искусствоведения (2005 г.), стаж работы по специальности – 17 лет. Место работы, должность: индивидуальный предприниматель.

Аттестованный эксперт по проведению государственной историко-культурной экспертизы (приказы Министерства культуры Российской Федерации «Об утверждении статуса аттестованного эксперта по проведению государственной историко-культурной экспертизы» от 25 декабря 2019 г. №2032 (действительна до 25 декабря 2023 г. в соответствии с постановлением Правительства РФ от 12.03.2022 № 353 (в ред. 09.04.2022)), от 04 февраля 2021 г. №142 и от 11 октября 2021 №1668).

Профиль экспертной деятельности (объекты экспертизы):

- выявленные объекты культурного наследия в целях обоснования целесообразности включения данных объектов в реестр;
- документы, обосновывающие включение объектов культурного наследия в реестр;
- документы, обосновывающие исключение объектов культурного наследия из реестра;
- документы, обосновывающие изменение категории историко-культурного значения объекта культурного наследия;
- проекты зон охраны объекта культурного наследия;
- проектная документация на проведение работ по сохранению объектов культурного наследия;
- документация или разделы документации, обосновывающие меры по обеспечению сохранности объекта культурного наследия, включенного в реестр, выявленного объекта культурного наследия либо объекта, обладающего признаками объекта культурного наследия, при проведении земляных, мелиоративных, хозяйственных работ, указанных в статье 30 Федерального закона работ по использованию лесов и иных работ в границах территории объекта культурного наследия либо на земельном участке, непосредственно связанном с земельным участком в границах территории объекта культурного наследия;
- Раздел раздела документации, обосновывающего границы защитной зоны объекта культурного наследия.

5. Информация о том, что в соответствии с законодательством Российской Федерации эксперты несут ответственность за достоверность сведений, изложенных в заключении.

Настоящим подтверждаю, что я несу ответственность за достоверность сведений, изложенных в заключении экспертизы, в соответствии с законодательством Российской Федерации.

Аттестованный эксперт: подписано цифровой подписью Я.В. Губин

6. Цели и объекты экспертизы.

6.1. Цели экспертизы.

Обеспечение сохранности объектов культурного наследия, включенных в реестр, выявленных объектов культурного наследия либо объектов, обладающих признаками объекта культурного наследия, при проведении земляных, строительных, мелиоративных, хозяйственных работ, указанных в статье 30 настоящего Федерального закона работ по использованию лесов и иных работ¹, а именно:

- обеспечение сохранности объекта культурного наследия федерального значения «Набережная императора Петра Великого (ныне Петровская)», расположенного по адресу: г. Санкт-Петербург, участок набережной рек Невы и Большой Невки «Троицкий мост-Сампсониевский мост», литера А (Петровская наб. - правый берег р. Невы, от Петроградской наб. до Троицкого моста, - в соответствии с НПА) и объекта культурного наследия регионального значения «Ограждение Литейного моста», расположенного по адресу: г. Санкт-Петербург, Литейный мост, литера А (Нева р., Литейный мост (между Литейным пр. и ул. Академика Лебедева), - в соответствии с НПА), при проведении земляных, строительных, мелиоративных, хозяйственных работ, предусмотренных проектом: «Выполнение проектно-изыскательских работ по изменению проектных решений 2 этапа - от набережной Робеспьера дюкерным переходом с выходом на Петровскую набережную по объекту: «Строительство системы подачи воды и водоотведения в Западную часть Васильевского острова, в т.ч. строительство водовода от ГВС до ТЭЦ-7 и Морской наб. Васильевского острова (1 очередь: 1-4 пусковые комплексы), включая ПИР», шифр: 414/20Д, разработанным ООО «Строй Проект» в 2023 г.

6.2. Объекты проведения экспертизы.

Раздел раздела документации, обосновывающего меры по обеспечению сохранности объекта культурного наследия федерального значения «Набережная императора Петра Великого (ныне Петровская)», расположенного по адресу: г. Санкт-Петербург, участок набережной рек Невы и Большой Невки «Троицкий мост-Сампсониевский мост», литера А

¹ В соответствии со ст. 28 Федерального закона от 25.06.2002 №73-ФЗ «Об объектах культурного наследия (памятниках истории и культуры) народов Российской Федерации»

(Петровская наб. - правый берег р. Невы, от Петроградской наб. до Троицкого моста, - в соответствии с НПА) и объекта культурного наследия регионального значения «Ограждение Литейного моста», расположенного по адресу: г. Санкт-Петербург, Литейный мост, литера А (Нева р., Литейный мост (между Литейным пр. и ул. Академика Лебедева), - в соответствии с НПА), при проведении земляных, мелиоративных, хозяйственных работ, указанных в статье 30 Федерального закона №73-ФЗ работ по использованию лесов и иных работ в границах территории объекта культурного наследия либо на земельном участке, непосредственно связанном с земельным участком в границах территории объекта культурного наследия², а именно: «Раздел 10. Иная документация в случаях, предусмотренных законодательными и иными нормативными правовыми актами Российской Федерации. Часть 6. Том 10.6. Обеспечение сохранности объекта культурного наследия», шифр 414/20Д-СОКН, разработанный ООО «Строй Проект» в 2023 г.

7. Перечень документов, предоставленных заявителем:

- раздел документации «Раздел 10. Иная документация в случаях, предусмотренных законодательными и иными нормативными правовыми актами Российской Федерации. Часть 6. Том 10.6. Обеспечение сохранности объекта культурного наследия», шифр 414/20Д-СОКН, разработанный ООО «Строй Проект» в 2023 г.;
- копия распоряжения КГИОП от 28.01.2013 №10-25 об определении предмета охраны выявленного объекта культурного наследия федерального значения «Набережная императора Петра Великого (ныне Петровская)», расположенного по адресу: г. Санкт-Петербург, участок набережной рек Невы и Большой Невки «Троицкий мост-Сампсониевский мост», литера А (Приложение №2. Копия решения органа государственной власти об определении предмета охраны объекта культурного наследия);
- копия распоряжения КГИОП от 18.04.2023 № 253-рп «Об утверждении границ и режима использования территории объекта культурного наследия федерального значения «Набережная императора Петра Великого (ныне Петровская)» (Приложение №2. Копия решения органа государственной власти об утверждении границ территории объекта культурного наследия);
- копия паспорта объекта культурного наследия федерального значения «Набережная императора Петра Великого (ныне Петровская)» от 11.05.2023 г. (Приложение №10. Паспорт объекта культурного наследия)

² В соответствии со ст. 30 Федерального закона №73-ФЗ «Об объектах культурного наследия (памятниках истории и культуры) народов Российской Федерации»

- копия распоряжения КГИОП от 15.08.2017 № 07-19-291/17 об утверждении охранного обязательства собственника или иного законного владельца объекта культурного наследия федерального значения «Набережная Петра Великого (ныне Петровская)» (Приложение №9. Копия охранного обязательства);
- копия распоряжения КГИОП от 04.09.2019 № 07-19-399/19 о внесении изменений в распоряжение КГИОП от 15.08.2017 № 07-19-291/17 (Приложение №9. Копия охранного обязательства);
- копия технического паспорта на сооружение, расположенного по адресу: г. Санкт-Петербург, участок набережной рек Невы и Большой Невки «Троицкий мост-Сампсониевский мост», литера А1, по состоянию на 2007 г. (Приложение №7. Копия технического паспорта на объект культурного наследия);
- копия распоряжения КГИОП от 18.12.2017 №563-р об утверждении предмета охраны выявленного объекта культурного наследия регионального значения «Ограждение Литейного моста» (Приложение №2. Копия решения органа государственной власти об определении предмета охраны объекта культурного наследия);
- план границ территории объекта культурного наследия регионального значения «Ограждение Литейного моста», расположенного по адресу: г. Санкт-Петербург, Нева р., Литейный мост (между Литейным пр. и ул. Академика Лебедева), утвержденный председателем КГИОП Б.М. Кириковым 24.01.2008 (Приложение №2. Копия решения органа государственной власти об утверждении границ территории объекта культурного наследия);
- копия технического паспорта на сооружение, расположенного по адресу: г. Санкт-Петербург, Литейный мост, литера А, по состоянию на 2011 г. (Приложение №7. Копия технического паспорта на объект культурного наследия);
- письмо Комитета по государственному контролю, использованию и охране памятников истории и культуры № 01-43-11309/23-0-1 от 16.06.2023 (Приложение №11. Иная документация);

8. Сведения об обстоятельствах, повлиявших на процесс проведения и результаты экспертизы.

В акте по результатам проведения экспертизы отсутствует градостроительный план участка, на котором предполагается проведение земляных, строительных, мелиоративных, хозяйственных и иных работ, поскольку согласно "Градостроительный кодекс Российской Федерации" от 29.12.2004 N 190-ФЗ (ред. от 04.08.2023) для планируемых работ по

строительству линейного объекта инфраструктуры и на вводу объекта в эксплуатацию предоставление градостроительных планов земельных участков не требуется.

Иные обстоятельства, повлиявшие на процесс проведения и результат экспертизы, отсутствуют.

9. Сведения о проведенных исследованиях с указанием примененных методов, объема и характера выполненных работ и их результатов.

Настоящая экспертиза проведена в соответствии с Федеральным законом от 25.06.2002 №73-ФЗ «Об объектах культурного наследия (памятниках истории и культуры) народов Российской Федерации», Положением о государственной историко-культурной экспертизе, утвержденным Постановлением Правительства Российской Федерации от 15.07.2009 №569, законом Санкт-Петербурга от 12.07.2007 г. №333-64 «Об охране объектов культурного наследия в городе Санкт-Петербурга».

В рамках настоящей экспертизы экспертом были проведены следующие исследования:

1) архивно-библиографические исследования в объеме, необходимом для принятия экспертной комиссией соответствующих решений, с целью выявления материалов, содержащих сведения по истории освоения участка, включая перестройки, утраты, реконструкции, проведение ремонтно-реставрационных работ. В рамках архивно-библиографических исследований была изучена библиография в Русском фонде Российской национальной библиотеке (РНБ), Библиотеке Академии наук, изучены фонды Отдела систематизации, популяризации и хранения документированной информации об объектах культурного наследия КГИОП, Центрального государственного исторического архива Санкт-Петербурга (ЦГИА СПб), Центрального государственного архива кинофотодокументов Санкт-Петербурга (ЦГАКФФД СПб), Центрального государственного архива Санкт-Петербурга (ЦГА СПб.)

По результатам архивно-библиографических исследований была составлена краткая историческая справка;

2) визуальное обследование, в процессе которого была сделана подробная фотофиксация современного состояния объекта (фотограф – аттестованный эксперт Я.В. Губин) (Приложение №4. Материалы фотофиксации на момент заключения договора на проведение экспертизы).

Визуальное обследование проводилось в целях установления особенностей конструктивного, технического и художественного состояния памятника в целом и его

отдельных элементов, степени возможной аварийности в объеме, необходимом для принятия экспертом соответствующих решений;

3) сравнительный анализ всего комплекса данных (документов, материалов, информации) по объекту экспертизы, включая документы, переданные заказчиком;

4) анализ представленных заказчиком исходно-разрешительной документации, комплексных научных исследований и проектной документации.

При проведении экспертизы эксперт соблюдал принципы проведения экспертизы, установленные статьей 29 Федерального закона «Об объектах культурного наследия (памятниках истории и культуры) народов Российской Федерации», обеспечивал объективность, всесторонность и полноту проводимых исследований, а также достоверность и обоснованность своих выводов; самостоятельно оценивал результаты исследований, ответственно и точно формулировал выводы в пределах своей компетенции.

Исследования проводились на основе принципов научной обоснованности, объективности и законности, презумпции сохранности объекта культурного наследия, соблюдения требований безопасности в отношении объекта культурного наследия, достоверности и полноты информации.

Указанные исследования были проведены с применением методов натурного, историко-архивного и историко-архитектурного анализа в объеме, достаточном для обоснования вывода экспертизы. Результаты исследований, проведенных в рамках экспертизы, были оформлены в виде настоящего акта.

10. Факты и сведения, выявленные и установленные в результате проведенных исследований.

Объект, расположенный по адресу: г. Санкт-Петербург, участок набережной рек Невы и Большой Невки «Троицкий мост-Сампсониевский мост», литера А, включен в государственный реестр объектов культурного наследия (памятников истории и культуры) народов Российской Федерации в качестве объекта культурного наследия федерального значения с наименованием «Набережная императора Петра Великого (ныне Петровская)», расположенного по адресу: г. Санкт-Петербург, участок набережной рек Невы и Большой Невки «Троицкий мост-Сампсониевский мост», литера А, на основании постановления Правительства РФ № 527 от 10.07.2001 в составе:

1) набережная, 1901 - 1903 гг., инж. Берс В.А., инж. Зброжек Ф.Г., арх. Новиков Л.И., инж. Пшеницкий А.П., инж. Становой А.Л.

2) пристань со львами "Ши - цза", 1903 г. (пристань), инж. Пшеницкий А.П., 1907 г., арх. Бенуа Л.Н. (Приложение №1 Копия решения органа государственной власти о включении объекта культурного наследия в реестр).

Предмет охраны объекта культурного наследия федерального значения «Набережная императора Петра Великого (ныне Петровская)», расположенного по адресу: г. Санкт-Петербург, Участок набережной рек Невы и Большой Невки «Троицкий мост-Сампсониевский мост», литера А, утвержден распоряжением КГИОП от 28.01.2013 №10-25 (Приложение №2. Копия решения органа государственной власти об определении предмета охраны объекта культурного наследия).

Границы и режим использования территории объекта культурного наследия федерального значения «Набережная императора Петра Великого (ныне Петровская)», расположенного по адресу: г. Санкт-Петербург, Петровская наб. - правый берег р. Невы, от Петроградской наб. до Троицкого моста, утверждены распоряжением КГИОП от 18.04.2023 № 253-рп (Приложение №4. Копия решения органа государственной власти об утверждении границ территории объекта культурного наследия).

Актуальный адрес объекта культурного наследия федерального значения «Набережная императора Петра Великого (ныне Петровская)» по данным КЗРиЗ: г. Санкт-Петербург, участок набережной рек Невы и Большой Невки «Троицкий мост-Сампсониевский мост», литера А.

Объект, расположенный по адресу: г. Санкт-Петербург, Литейный мост, литера А, включен в государственный реестр объектов культурного наследия (памятников истории и культуры) народов Российской Федерации в качестве объекта культурного наследия регионального значения с наименованием «Ограждение Литейного моста», расположенного по адресу: г. Санкт-Петербург, (Нева р., Литейный мост (между Литейным пр. и ул. Академика Лебедева), на основании решения исполкома Ленгорсовета № 645 от 06.08.1990 (Приложение №1 Копия решения органа государственной власти о включении объекта культурного наследия в реестр).

Предмет охраны объекта культурного наследия регионального значения «Ограждение Литейного моста» утвержден распоряжением КГИОП от 18.12.2017 №563-р (Приложение №2. Копия решения органа государственной власти об определении предмета охраны объекта культурного наследия).

План границ территории объекта культурного наследия регионального значения «Ограждение Литейного моста», расположенного по адресу: г. Санкт-Петербург, Нева р., Литейный мост (между Литейным пр. и ул. Академика Лебедева), утвержден председателем КГИОП Б.М. Кириковым 24.01.2008 (Приложение №4. Копия решения органа

государственной власти об утверждении границ территории объекта культурного наследия).

Актуальный адрес объекта культурного наследия регионального значения «Ограждение Литейного моста» по данным КЗРиЗ: г. Санкт-Петербург, Литейный мост, литера А.

Участок проектирования в соответствии с законом Санкт-Петербурга от 24 декабря 2008 года № 820-7 «О границах объединенных зон охраны объектов культурного наследия, расположенных на территории Санкт-Петербурга, режимах использования земель и требованиях к градостроительным регламентам в границах указанных зон» расположен в границах единой охранной зоны (участок ООЗ(07)) объектов культурного наследия; единой охранной зоны (участок ООЗ(10)) объектов культурного наследия; единой охранной зоны (участок ООЗ(31)) объектов культурного наследия; единой охранной зоны (участок ООЗ(36)) объектов культурного наследия.

Согласно приказу Минкультуры России от 30.10.2020 № 1295 (ред. От 19.10.2022) «Об утверждении предмета охраны, границ территории и требований к градостроительным регламентам в границах территории исторического поселения федерального значения город Санкт-Петербург», участок расположен в границах территории исторического поселения.

Собственник или пользователь объекта.

Объект культурного наследия федерального значения «Набережная императора Петра Великого (ныне Петровская)» в настоящее время находится в оперативном управлении СПб ГБУ «Мостотрест» (Приложение №6. Сведения об объекте культурного наследия и о земельных участках в границах его территории, внесенных в государственный кадастр недвижимости)

Объект культурного наследия регионального значения «Ограждение Литейного моста» в настоящее время находится в оперативном управлении СПб ГБУ «Мостотрест» (Приложение №6. Сведения об объекте культурного наследия и о земельных участках в границах его территории, внесенных в государственный кадастр недвижимости).

Краткие исторические сведения (сведения о времени возникновения объекта, датах основных изменений (перестроек) данного объекта и (или) датах связанных с ним исторических событий).

Объект культурного наследия федерального значения «Набережная императора Петра Великого (ныне Петровская)».

Петровская набережная, расположенная на правом берегу Невы, протянулась от истока Большой Невки до Троицкого моста.

В середине XVIII века набережная носила название Набережная линия, как и другие набережные рек и каналов Санкт-Петербурга. Параллельно существовали названия Невская набережная и Троицкая набережная (по находившемуся в начале набережной Свято-Троицкому собору).

9 мая 1903 года присвоено название набережная Императора Петра Великого, в честь Петра I.

С начала XVIII в. берег в этом месте укреплялся деревом, но все равно оставался неблагоустроенным.

К началу XIX века на данном участке располагался Гагринский пеньковый буян.

В 1901 - 1903 гг. была сооружена высокая гранитная стенка (по проекту инженера Ф. Г. Зброжека и архитектора Л. И. Новикова). Эту стенку из-за мелководья пришлось вынести в русло реки на 30-40 м.

Недалеко от Петровской набережной находится деревянный домик Петра I.

В 1907 г. напротив домика создан парадный гранитный спуск (по проекту архитектора Л.Н. Бенуа при участии инженера Ф. Г. Зброжека и архитектора Л. И. Новикова).

На месте первой петербургской пристани в 1907 году были установлены скульптуры мифологических китайских львов-собак «Ши-цза», известные как "китайские лягушки". Их привезли в Петербург из города Гирина в Маньчжурии.

С 1930-х годов употребляется современная форма названия Петровская набережная.

Объект культурного наследия регионального значения «Ограждение Литейного моста».

Еще до основания города в районе существующего моста существовала переправа на пути из России в Швецию: на одном берегу заканчивалась Новгородская дорога, на другом начиналась дорога на Выборг.

В 1803 году был построен новый наплавной мост, который наводился вплоть до 1849 года. С упразднением и сносом Литейного двора значение получила новая магистраль — Литейный проспект, поэтому Воскресенский мост был перенесён на трассу нового проспекта и получил название Литейный.

Наплавной Литейный мост наводился до 1875 года, когда началось возведение постоянного моста.

Поводом к сооружению второго постоянного моста через Неву послужил срыв бурным ледоходом 4 апреля 1865 года наплавной переправы.

Вскоре были представлены первые проекты моста, составленные фирмой «Пушин и К^о», инженером С. В. Кербедзом, а также английскими инженерами Ч. Ланкастером и Ч. де Берге.

Учитывая сложность и ответственность намеченного к строительству сооружения, 22 апреля 1871 года Городская дума объявила открытый конкурс на проект Литейного моста. В экспертную комиссию вошли В. А. Львов, Ц. А. Кавос и Н. Л. Бенуа; секретарём комиссии назначили А. Г. Вейденбаума.

Было представлено 17 проектов. Первая премия была присуждена английской фирме за проект арочного четырёхпролётного моста с двумя разводными частями у обоих берегов Невы под девизом «Вестминстер». В феврале 1874 года Особая комиссия Министерства путей сообщения высказала ряд замечаний по проекту «Вестминстер».

15 февраля была создана новая комиссия, куда вошел инженер А. Е. Струве. Вскоре комиссия приняла решение поручить Струве разработать два варианта металлического Литейного моста, из них один — арочного типа. 18 августа того же года проект арочного моста был утвержден императором, а в феврале следующего года Дума заключила с А. Е. Струве контракт на сооружение моста в четырёхлетний срок. Ближайшим помощником Струве являлся инженер-капитан А. А. Вейс, а руководителями работ были: инженеры Вратновский и Баторский, инженер путей сообщения Мазинг, гражданский инженер Альберт.

Мост был заложен 30 августа 1875 года. Строители моста столкнулись с большими трудностями при сооружении опор. В районе моста Нева достигает максимальной глубины — 24 м. Донные грунты на этом участке представляют собой иловатую легкосжимаемую глину, обладающую плохой несущей способностью. Учитывая это, фундаментами опор всех речных быков были выбраны кессоны, превосходившие по величине все применявшиеся ранее в России.

Мост был закончен 30 сентября 1879 года (с опозданием на один месяц).

Конструкция моста представляла собой пять пролётов, которые перекрывались арочными клепаными металлическими пролётными строениями, и шестой поворотный разводной пролёт. Устои моста были массивные, из монолитного бутобетона на кессонном основании, облицованы гранитом. Все промежуточные опоры на кессонном основании, облицованы розовым гранитом.

Перила моста были изготовлены по проекту архитектора К. К. Рахау. Чугунные стойки и чугунные литые секции между ними представляют собой высокохудожественное

литье. В центре секции перил был изображен картуш (щит с гербом города) — перекрещенные скипетр, морской и речной якоря в руках двух русалок, хвосты которых вплетены в растительный орнамент. В просветах чугунных столбиков — морские животные. Перильное ограждение было отлито на заводе Кахуна. На разводном пролёте были установлены металлические кованные перила простого рисунка.

В 1964 году, в связи с обновлением Волго-Балтийского пути, возникла потребность в модернизации моста. Проект реконструкции Литейного моста был разработан в институте Ленгипротрансмост коллективом инженеров под руководством Л. А. Вильдгрубе и архитектора Ю. И. Синицы.

Основания опор были признаны достаточно надежными и было решено перестроить лишь верхние части и на них опереть новые металлические пролётные строения.

В 1966—1967 годах была проведена реконструкция моста. Общее руководство строительством осуществлял инженер Ю. Р. Кожуховский.

В 1967 году мост был открыт для движения.

Результатами работ стало: увеличение ширины мостового полотна на 10 м, благодаря чему стало возможным трёхрядное движение транспорта; строительство транспортных развязок на подходах к мосту в двух уровнях; замена металлических конструкций пролётного строения моста; поворотный разводной пролёт был заменён раскрывающимся и перемещён на более глубоководное место; огромный бык вблизи берегового устоя для вращения разводной части, вносящий асимметрию в силуэт моста, был перестроен.

Перила моста были сохранены, для разводного пролёта были отлиты копии перил из лёгкого сплава.

Установлены новые фонари, гармонично сочетающиеся с оградой переправы;

Под мостом вдоль набережной были проложены пешеходные дорожки и обустроены гранитные спуски к Неве.

Описание современного состояния объекта.

Объект культурного наследия федерального значения «Набережная императора Петра Великого (ныне Петровская)».

Объемно-пространственное решение.

Протяженность Петровской набережной 0,8 км.

Местоположение: р. Невы правый берег, от Петроградской наб. до Троицкого моста.

Композиция набережной включает два полукруглых в плане спуска и прямоугольный в плане спуск-пандус, пристань прямоугольную в плане с двумя маршами лестниц и скульптурными композициями по сторонам («Ши-цза»), глухое парапетное

ограждение, в том числе каменные тротуары, травяные газоны, посадки деревьев; объемно-планировочное решение в габаритах подпорных стенок (над- и подводных) и проезжей части.

Конструктивная система.

Горизонтальная кладка стенок из гранитных блоков; парапетные блоки и тумбы, каменные тротуары.

Архитектурно-художественное решение.

Набережная - парапетные блоки с профилировкой по внешнему верхнему углу блока из розово-красного гранита.

Тротуарный настил из розово-красного гранита, уложенного в два ряда массивных гранитных блоков.

Объект культурного наследия регионального значения «Ограждение Литейного моста».

Перильное металлическое ограждение моста состоит из чугунных стоек и чугунных литых секций (в центре секции перил картуш (щит с гербом города) — перекрещенные скипетр, морской и речной якоря в руках двух русалок, хвосты которых вплетены в растительный орнамент, в просветах, чугунных столбиков — морские животные, орнамент меандр по периметру секций).

Анализ документации.

На экспертизу представлен раздел документации, обосновывающей меры по обеспечению сохранности объекта культурного наследия федерального значения «Набережная императора Петра Великого (ныне Петровская)», расположенного по адресу: г. Санкт-Петербург, участок набережной рек Невы и Большой Невки «Троицкий мост-Сампсониевский мост», литера А (Петровская наб. - правый берег р. Невы, от Петроградской наб. до Троицкого моста, - в соответствии с НПА) и объекта культурного наследия регионального значения «Ограждение Литейного моста», расположенного по адресу: г. Санкт-Петербург, Литейный мост, литера А (Нева р., Литейный мост (между Литейным пр. и ул. Академика Лебедева), - в соответствии с НПА), при проведении земляных и строительных работ, предусмотренных проектом: «Выполнение проектно-изыскательских работ по изменению проектных решений 2 этапа - от набережной Робеспьера дюкерным переходом с выходом на Петровскую набережную по объекту: «Строительство системы подачи воды и водоотведения в Западную часть Васильевского острова, в т.ч. строительство водовода от ГВС до ТЭЦ-7 и Морской наб. Васильевского

острова (1 очередь: 1-4 пусковые комплексы), включая ПИР», шифр: 414/20Д, разработанным ООО «Строй Проект» в 2023 г., на земельном участке, непосредственно связанном с земельным участком в границах территории объекта культурного наследия, - «Раздел 10. Иная документация в случаях, предусмотренных законодательными и иными нормативными правовыми актами Российской Федерации. Часть 6. Том 10.6. Обеспечение сохранности объекта культурного наследия», шифр 414/20Д-СОКН, разработанного ООО «Строй Проект» в 2023 г.

Глава 1. Общая часть.

В общей части указаны основания для разработки раздела, основные положения раздела, исходные данные и нормативная документация, в соответствии с которой разрабатывался раздел.

Глава разработана в соответствии с нормами действующего законодательства в области государственной охраны объектов культурного наследия.

В данной главе представлены все необходимые сведения об объектах культурного наследия, расположенном на земельном участке, непосредственно связанном с земельным участком, на котором планируется проводить земляные и строительные работы.

Также в данной главе приведено описание современной ситуации на земельном участке, непосредственно связанном с территорией объектов культурного наследия, на котором предусмотрено проведение земляных работ и строительных работ, а также описание объекта культурного наследия.

Глава 2. Историко-архивные и библиографические сведения об объекте культурного наследия.

В данной главе представлены краткая историческая справка об объектах культурного наследия, включая иконографические материалы.

Краткая историческая справка исследует основные этапы развития территории с подборкой ключевых исторических планов и иллюстративного материала и включает описание характерных особенностей планировки и композиции рассматриваемой территории, отраженных на ключевых исторических планах, их изменений во времени по ключевым периодам (этапам) развития.

Проведенные в процессе разработки проекта зон охраны углубленные архивно-библиографические исследования являются достаточными для принятия необходимых решений.

Глава 3. Сведения о наименовании объекта капитального строительства, его функциональном назначении, местоположении на участке, основных объемно-пространственных, конструктивных и технологических решений, особенностях функционирования, благоустройстве.

Проектом «Выполнение проектно-изыскательских работ по изменению проектных решений 2 этапа - от набережной Робеспьера дюкерным переходом с выходом на Петровскую набережную по объекту: «Строительство системы подачи воды и водоотведения в Западную часть Васильевского острова, в т.ч. строительство водовода от ГВС до ТЭЦ-7 и Морской наб. Васильевского острова (1 очередь: 1-4 пусковые комплексы), включая ПИР», шифр: 414/20Д, разработанным ООО «Строй Проект» в 2023 г., на земельном участке, не размежеванном, непосредственно связанном с земельным участком в границах территории объекта культурного наследия, предусматривается закрытая прокладка и подключение водоводов от т. ПК16+81,1 и т. ПК16+81,8, расположенных в р. Неве, до существующего водовода на Петровской наб. в г. Санкт-Петербурге, устройство узла переключения на Петровской набережной (открытая прокладка).

Длина проектируемых водовода д.1000 мм составит:

- от ПК16+81,1 до т.1 – 45,0 м (из них в р. Нева – 26,0 м);

- от ПК16+81,8 до т.4 – 47,2 м (из них в р. Нева – 27,8 м).

Под Петровской набережной трубопровод (в 2 нитки) прокладывается микротоннелированием в футляре д.1940/1500 мм. Длина футляра - 20,0 м

Глубина заложения трубопроводов на Петровской набережной - 2,47...9,48 м.
Средняя глубина заложения трубопровода в р. Неве от отметки дна 3,25 м

Проектом предусмотрена открытая прокладка водовода от ПК2+94,7 и т.ПК2+99,6 до ПК3+50 и ПК3+68,8 соответственно, расположенных в р. Нева у Арсенальной набережной. Глубина заложения трубопровода в р. Неве от отметки дна 2,5-3,5 м

Проектом предусмотрено устройство узла переключения на Воскресенской наб (открытая прокладка) . Диаметр трубопроводов 530-1000 мм.

Глубина заложения трубопровода под Воскресенской наб 3,3-6,5 м. Глубина заложения трубопровода в р. Неве от отметки дна 3,8 м (см. Раздел 1. Пояснительная записка, шифр: 414/20Д-ПЗ, в составе проектной документации: "Выполнение проектно-изыскательских работ по изменению проектных решений 2 этапа - от набережной Робеспьера дюкерным переходом с выходом на Петровскую набережную по объекту: «Строительство системы подачи воды и водоотведения в Западную часть Васильевского острова, в т.ч. строительство водовода от ГВС до ТЭЦ-7 и Морской наб. Васильевского

острова (1 очередь: 1-4 пусковые комплексы), включая ПИР», шифр 414/20Д, разработанный ООО «Строй Проект» в 2023 г.).

В разделе представлена технология проведения работ, включая подготовительный и основной периоды (см. Раздел 6. Проект организации строительства, шифр: 414/20Д-ПОС, в составе проектной документации: "Выполнение проектно-изыскательских работ по изменению проектных решений 2 этапа - от набережной Робеспьера дюкерным переходом с выходом на Петровскую набережную по объекту: «Строительство системы подачи воды и водоотведения в Западную часть Васильевского острова, в т.ч. строительство водовода от ГВС до ТЭЦ-7 и Морской наб. Васильевского острова (1 очередь: 1-4 пусковые комплексы), включая ПИР», , шифр 414/20Д, разработанный ООО «Строй Проект» в 2023 г).

В разделе представлена ведомость потребности в основных строительных машинах, механизмах и оборудовании с техническими характеристиками основных машин и механизмов. Потребность в основных машинах и механизмах определена расчетом, исходя из принятых методов производства работ, физических объемов, подлежащих выполнению, норм выработки указанных машин с учетом минимизации расчетных динамических (вибрационных) нагрузок от работы машин.

В разделе представлен ситуационный план с обозначением объектов культурного наследия, расположенных в зоне возможного влияния проводимых работ. В соответствии с ситуационным планом зона производства работ (зона возможного влияния проводимых работ) расположена в непосредственной близости от объекта культурного наследия федерального значения «Набережная императора Петра Великого (ныне Петровская)», расположенного по адресу: г. Санкт-Петербург, участок набережной рек Невы и Большой Невки «Троицкий мост-Сампсониевский мост», литера А (Петровская наб. - правый берег р. Невы, от Петроградской наб. до Троицкого моста, - в соответствии с НПА) объекта культурного наследия регионального значения «Ограждение Литейного моста», расположенного по адресу: г. Санкт-Петербург, Литейный мост, литера А (Нева р., Литейный мост (между Литейным пр. и ул. Академика Лебедева), - в соответствии с НПА).

Раздел содержит фотофиксацию участка проведения работ, дающая полное представление о современной ситуации на рассматриваемой территории.

Глава 4. Оценка воздействия проводимых земляных и строительных работ на объекты культурного наследия, расположенные в зоне влияния проводимых работ.

Раздел оценки воздействия проводимых работ на объекты культурного наследия, расположенные в зоне влияния, содержит также результаты технического обследования объектов культурного наследия.

По результатам обследования состояние элементов объекта культурного наследия федерального значения «Набережная императора Петра Великого (ныне Петровская)», расположенного по адресу: г. Санкт-Петербург, участок набережной рек Невы и Большой Невки «Троицкий мост-Сампсониевский мост», литера А (Петровская наб. - правый берег р. Невы, от Петроградской наб. до Троицкого моста, - в соответствии с НПА), оценивается следующим образом:

- по результатам обследования техническое состояние парапета набережной оценивается по ГОСТ Р 55567-2013 как работоспособное;
- по результатам обследования техническое состояние тротуара оценивается по ГОСТ Р 55567-2013 как ограниченно- работоспособное.

По результатам обследования состояние элементов объекта культурного наследия федерального значения «Набережная императора Петра Великого (ныне Петровская)», расположенного по адресу: г. Санкт-Петербург, участок набережной рек Невы и Большой Невки «Троицкий мост-Сампсониевский мост», литера А (Петровская наб. - правый берег р. Невы, от Петроградской наб. до Троицкого моста, - в соответствии с НПА), оценивается по ГОСТ Р 55567-2013 как не удовлетворительное. Категория технического состояния – III. Предельно допустимое значение осадки согласно ГОСТ Р 56198-2014 (Приложение Ж, табл. Ж.1) – 5 мм.

По результатам обследования состояние объекта культурного наследия регионального значения «Ограждение Литейного моста», расположенного по адресу: г. Санкт-Петербург, Литейный мост, литера А (Нева р., Литейный мост (между Литейным пр. и ул. Академика Лебедева), - в соответствии с НПА), оценивается по ГОСТ Р 55567-2013 как удовлетворительное. Категория технического состояния – II. Предельно допустимое значение осадки согласно ГОСТ Р 56198-2014 (Приложение Ж, табл. Ж.1) – 10 мм.

В целях обеспечения сохранности объекта культурного наследия и уменьшения влияния на объект культурного наследия земляных и строительных работ при реализации проекта «Выполнение проектно-изыскательских работ по изменению проектных решений 2 этапа - от набережной Робеспьера дюкерным переходом с выходом на Петровскую набережную по объекту: «Строительство системы подачи воды и водоотведения в Западную часть Васильевского острова, в т.ч. строительство водовода от ГВС до ТЭЦ-7 и Морской наб. Васильевского острова (1 очередь: 1-4 пусковые комплексы), включая ПИР» проектом мероприятий рекомендуется:

- 1) Организовать производство строительно-монтажных работ с применением щадящих технологических режимов;

2) Организовать штатный динамический мониторинг за техническим состоянием объектов культурного наследия и геотехнический мониторинг во время производства строительно-монтажных работ и после окончания строительства. В процессе мониторинга должен осуществляться контроль возникновения и развития вертикальных либо горизонтальных смещений стен, позволяющий зафиксировать момент нарушения целостности (появление или раскрытие трещин). Кроме того, должен осуществляться контроль параметров колебаний грунтов и конструкций (динамический мониторинг).

В разделе приведены инженерно-геологические условия площадки.

В документации присутствует описание особенностей проведения работ в условиях непосредственной близости от объектов культурного наследия, указаны площадки для складирования материалов и оборудования.

Строительная площадка в соответствии с СП 48.13330.2011 ограждается сплошным инвентарным временным ограждением по всему периметру площадки.

Складирование материалов осуществляется на прилегающей территории на противоположной стороне дороги к северу от объекта культурного наследия на асфальтовом покрытии с соблюдением норм и требований техники безопасности и СанПиН 2.2.3.1384-03.

Складирование строительных материалов в непосредственной близости от объекта культурного наследия не допускается.

Минимальное расстояние от объекта культурного наследия до ближайшей площадки складирования ~ 12 м.

Движение техники в границах объекта культурного наследия не осуществляется. Размещение временных зданий и сооружений в непосредственной близости от объекта культурного наследия не допускается.

В процессе производства работ производится фотофиксация территории объекта культурного наследия: до начала работ и после окончания работ.

Рытье траншей, открытая выемка грунта на территории объекта культурного наследия запрещено.

Прокладка сетей производится в соответствии с проектом производства работ после проверки соответствия проекту размеров котлованов, крепления стенок, отметок дна.

Разработка грунта в котлованах предусмотрена малогабаритными одноковшовыми экскаваторами с одновременной погрузкой грунта в кузов автосамосвала с последующим вывозом на свалку. В особо стеснённых условиях трассы, где проезд машин и механизмов по тем или иным причинам невозможен или недопустим, разработка траншеи производится вручную, с применением таких инструментов как лопата, лом и др.;

Минимальное расстояние от зоны производства работ до объекта культурного наследия федерального значения «Набережная императора Петра Великого (ныне Петровская)», расположенного по адресу: г. Санкт-Петербург, участок набережной рек Невы и Большой Невки «Троицкий мост-Сампсониевский мост», литера А (Петровская наб. - правый берег р. Невы, от Петроградской наб. до Троицкого моста), - гранитных плит набережной – составляет 6 м.

В соответствии с пунктом 9.36 СП 22.13330.2016 Основания зданий и сооружений. Актуализированная редакция СНиП 2.02.01-83* (с Изменениями N 1, 2, 3), для предварительного назначения зоны влияния вновь возводимого (реконструируемого) сооружения, расположенного на застроенной территории, ориентировочный радиус (характерный размер) зоны влияния гзв (м), допускается принимать в зависимости от глубины котлована, Нк (м), метода его крепления и конструкции ограждения котлована:

$$гзв = 3 * Нк, Нк = 10,36 \text{ м}$$

$$гзв = 3 * 10,36 = 31,08 \text{ м,}$$

Соответственно радиус (характерный размер) зоны влияния попадает на территорию объекта культурного наследия.

Дополнительные деформации основания объекта культурного наследия от поэтапной откопки котлована на проектную отметку и закрепление грунта в межсвайном пространстве набережной и бетонирование элементов конструкции подземной части сооружения в соответствии с технологией ведения работ составляют 1 мм.

Дополнительные деформации основания объекта культурного наследия от проходки водопровода составляют 1 мм.

Суммарные дополнительные деформации основания от строительно-монтажных работ составляют менее 2 мм.

Минимальное расстояние от зоны производства работ до объекта культурного наследия регионального значения «Ограждение Литейного моста», расположенного по адресу: г. Санкт-Петербург, Литейный мост, литера А (Нева р., Литейный мост (между Литейным пр. и ул. Академика Лебедева), - в соответствии с НПА) свыше 500 м, и расчет влияния не является целесообразным.

На участке пересечения в плановом положении объекта культурного наследия регионального значения «Ограждения Литейного моста» водоводы д.1000 мм проложены методом ГНБ ниже отметки дна р. Невы, что исключает возможное влияние на объект культурного наследия регионального значения «Ограждения Литейного моста».

Таким образом, объект культурного наследия расположен вне зоны влияния строительства.

Дополнительные деформации основания объекта культурного наследия от демонтажных работ составляют 0 мм.

Дополнительные деформации основания объекта культурного наследия от монтажных работ составляют 0 мм.

Суммарные дополнительные деформации основания от демонтажных и монтажных работ, составляют менее 0 мм.

Дополнительные специальные мероприятия по защите (предварительному усилению) строительных конструкций объектов культурного наследия и противоаварийным работам не требуются.

Проектные решения по организации производства строительно-монтажных работ включают расчетные данные о границе опасной и рабочей зон при перемещении груза кранами, целиком расположенной в границах строительной площадки.

Опасная и рабочие зоны монтажа не затрагивает территорию объекта культурного наследия, исключая возможность переноса строительных материалов над объектом культурного наследия.

Таким образом, демонтажные и монтажные работы на объекте строительства, не окажет прямого воздействия на объект культурного наследия.

Участок проектирования, не размежеванный, в соответствии с законом Санкт-Петербурга от 24 декабря 2008 года № 820-7 расположен в границах единой охранной зоны (участок ООЗ(07)) объектов культурного наследия; единой охранной зоны (участок ООЗ(10)) объектов культурного наследия; единой охранной зоны (участок ООЗ(31)) объектов культурного наследия; единой охранной зоны (участок ООЗ(36)) объектов культурного наследия.

Согласно заключению КГИОП №01-25-1763/22-0-1 от 21.11.2022 реализация решений, предусмотренных проектом: «Выполнение проектно-изыскательских работ по изменению проектных решений 2 этапа - от набережной Робеспьера дюкерным переходом с выходом на Петровскую набережную по объекту: «Строительство системы подачи воды и водоотведения в Западную часть Васильевского острова, в т.ч. строительство водовода от ГВС до ТЭЦ-7 и Морской наб. Васильевского острова (1 очередь: 1-4 пусковые комплексы), включая ПИР», не нарушит режимов в границах единой охранной зоны (участок ООЗ(07)) объектов культурного наследия; единой охранной зоны (участок ООЗ(10)) объектов культурного наследия; единой охранной зоны (участок ООЗ(31)) объектов культурного наследия; единой охранной зоны (участок ООЗ(36)) объектов культурного наследия.

Таким образом, реализация решений, предусмотренных проектом: «Выполнение проектно-изыскательских работ по изменению проектных решений 2 этапа - от набережной

Робеспьера дюкерным переходом с выходом на Петровскую набережную по объекту: «Строительство системы подачи воды и водоотведения в Западную часть Васильевского острова, в т.ч. строительство водовода от ГВС до ТЭЦ-7 и Морской наб. Васильевского острова (1 очередь: 1-4 пусковые комплексы), включая ПИР» не нарушит предмет охраны объекта культурного наследия, режима использования территории объекта культурного наследия, режимов в границах единой охранной зоны (участок ООЗ(07)) объектов культурного наследия; единой охранной зоны (участок ООЗ(10)) объектов культурного наследия; единой охранной зоны (участок ООЗ(31)) объектов культурного наследия; единой охранной зоны (участок ООЗ(36)) объектов культурного наследия согласно закону Санкт-Петербурга от 19.01.2009 № 820-7 «О границах объединенных зон охраны объектов культурного наследия, расположенных на территории Санкт-Петербурга, режимах использования земель и требованиях к градостроительным регламентам в границах указанных зон».

В разделе представлена визуализация объекта нового строительства в соответствии с которой предполагаемые работы по строительства объекта не нарушат визуальное восприятие и панорамы объектов культурного наследия;

Реализация решений, предусмотренных проектом: «Выполнение проектно-изыскательских работ по изменению проектных решений 2 этапа - от набережной Робеспьера дюкерным переходом с выходом на Петровскую набережную по объекту: «Строительство системы подачи воды и водоотведения в Западную часть Васильевского острова, в т.ч. строительство водовода от ГВС до ТЭЦ-7 и Морской наб. Васильевского острова (1 очередь: 1-4 пусковые комплексы), включая ПИР», соответствует требованиям законодательства в области государственной охраны объектов культурного наследия.

Таким образом, планируемые демонтажные и монтажные работы на объекте строительства не окажут косвенного воздействия на объект культурного наследия.

Так как в процессе строительства, и, в частности, устройства оснований и фундаментов, возникает большое число дополнительных факторов, трудно поддающихся учету, проектом предусмотрена необходимость, во избежание развития неблагоприятных тенденций при производстве работ, проводить геотехнический и динамический мониторинг, а также организовать производство строительно-монтажных работ по проекту: «Выполнение проектно-изыскательских работ по изменению проектных решений 2 этапа - от набережной Робеспьера дюкерным переходом с выходом на Петровскую набережную по объекту: «Строительство системы подачи воды и водоотведения в Западную часть Васильевского острова, в т.ч. строительство водовода от ГВС до ТЭЦ-7 и Морской наб.

Васильевского острова (1 очередь: 1-4 пусковые комплексы), включая ПИР» с применением щадящих технологических режимов.

Глава 5. Мероприятия по обеспечению сохранности объектов культурного наследия.

В рассматриваемой документации на основании оценки воздействия проводимых работ на объект культурного наследия были разработаны мероприятия по обеспечению сохранности объектов культурного наследия.

Мероприятия по обеспечению сохранности объектов культурного наследия включают проектные решения по организации строительной площадки и движения автотранспорта (строительной техники). Доставка строительных грузов на стройплощадку согласно проекту, осуществляется автотранспортом по дорогам общего пользования без проезда по территории объекта культурного наследия.

В непосредственной близости менее 3-х метров к зданию - объекту культурного наследия: проезд или стоянку любой техники; складирование любых материалов, предметов и грузов, а также размещение оборудования; устройство и установку мест отдыха, бытовок, временных жилых или складских построек запрещается.

В случае угрозы нарушения целостности и сохранности объекта культурного наследия минимальное расстояние от границ объекта культурного наследия для движения транспортных средств может быть изменено в сторону увеличения.

Зоны разгрузки необходимых строительных конструкций, материалов и оборудования устраиваются на значительном удалении от объекта культурного наследия.

Для сбора строительных отходов предусмотрена установка металлических контейнеров. Контейнеры регулярно вывозятся с территории строительной площадки автотранспортом на полигон ТБО. Вывоз строительного мусора и разработанного грунта после кратковременного складирования предусматривается на полигон ТБО.

В рамках решений по организации строительной площадки разработаны необходимые противопожарные мероприятия.

Раздел мероприятий по обеспечению сохранности объекта культурного наследия включает также мероприятия по организации производства демонтажных и строительно-монтажных работ с применением щадящих технологических режимов.

В ходе выполнения работ предусматриваются компенсационные мероприятия и щадящие технологические режимы, минимизирующие влияние и обеспечивающие сохранность Петровской набережной.

Применение технологии вдавливания шпунта. При этом интенсивность погружения

шпунтовых свай следует ограничить количеством 8...10 шпунтин в день. Изготовление буронабивных свай под глинистым раствором, что исключает боковое расширение грунта.

Действие технологической нагрузки со стороны Петровской набережной не допускается.

Закрепление грунта основания котлована по технологии jet-grouting (jet-2). В результате образуется котлован совершенного типа с обеспечением распора нижней части шпунтового ограждения.

Откопка котлована под защитой 2-х уровневой системы крепления. При этом работы по откопке осуществляются захватками.

Закрепление массива грунта в межсвайном пространстве по оси прохождения трубопровода. При прохождении щита исключаются из работы максимум 3 ряда свай (диаметр щита около 2м). Поэтому в продольном направлении необходимое закрепление составляет 8м, для создания возможности перераспределения давления от набережной.

При производстве работ необходимо правильно контролировать частотные характеристики работы строительного оборудования. С целью исключения влияния динамического воздействия на основание ускорение колебаний принимать не более 0.15 м/с² (табл. 2 ВСН 490-87).

Фундамент под оборудование бетонируется в распор со шпунтовым ограждением.

Организации производства демонтажных и строительно-монтажных работ включает решения по минимизации расчетных динамических (вибрационных) нагрузок от строительных машин и механизмов, предполагаемых к использованию в процессе производства работ.

Согласно проекту, в процессе производства работ планируется использовать строительные машины и механизмы с минимальным уровнем динамических и вибрационных воздействий, применяя щадящие технологические режимы, минимизирующие динамические воздействия на грунт и обеспечивающие сохранность структуры грунтов основания и конструкций соседней застройки.

В целях снижения техногенного воздействия предусмотрено использование парка строительных машин и механизмов, имеющих минимально возможное удельное давление ходовой части на подстилающие грунты.

Проектом также предусмотрен дополнительный инструктаж машинистов кранов о необходимости строгого соблюдения границ опасных зон обслуживания кранов.

В соответствии с требованиями СП 246.1325800.2016 «Положения об авторском надзоре за строительством предприятий, зданий и сооружений» организовать проведение

периодических инструктажей для персонала на основании плана-графика, с разъяснением научной ценности и культурно-исторической значимости объекта культурного наследия.

В перечне мероприятий по обеспечению сохранности объекта культурного наследия при производстве работ и эксплуатации объекта нового строительства включен раздел мероприятий по динамическому мониторингу за техническим состоянием конструкций объектов культурного наследия и по геотехническому мониторингу во время производства демонтажных и строительного-монтажных работ и после окончания строительства, направленных на оперативное определение возможных негативных воздействий и на их устранение.

Все мероприятия, а также объем и продолжительность проводимого мониторинга на площадках строительства и в зонах их влияния, разработаны на основе ГОСТ 56198-2014 «Мониторинг технического состояния объектов культурного наследия. Недвижимые памятники».

К основным критериям изменения технического состояния объектов культурного наследия, при достижении которых требуется остановка строительного-монтажных работ относятся: появление новых трещин на конструкциях объекта культурного наследия; раскрытие старых трещин, которое фиксируется по техническому состоянию маячков, установленных до начала производства работ; достижение предельно допустимых осадок (предельных дополнительных деформаций основания фундаментов) объектов культурного наследия в соответствии с Приложением А Таблица А1. и Приложением Ж. Таблица Ж1. ГОСТ 56198-2014. Мониторинг технического состояния объектов культурного наследия. Недвижимые памятники.).

В случае наличия одного из указанных критериев безопасного ведения работ документацией предусматривается немедленная приостановка работ на объекте, механизм которой включает следующие мероприятия: уведомление производителя работ и проектировщика о возникновении негативных технологических воздействий; оперативное предложение мероприятий по устранению негативных воздействий, согласованное с проектной организацией; информирование государственных контрольных органов (Комитет по государственному контролю, использованию и охране памятников истории и культуры, Служба государственного строительного надзора и экспертизы Санкт-Петербурга и др.) о возникновении опасных тенденций, которые могут привести к превышению допустимого критерия по дополнительным деформациям существующих зданий (сооружений).

В соответствии с п.4.16 ГОСТ Р 56198-2014 срочный режим мониторинга начинается за три месяца до начала производства работ и продолжается в течение всего периода

влияния указанных воздействий и в течение двух лет после окончания влияния указанных воздействий.

11. Перечень документов и материалов, собранных и полученных при проведении экспертизы, а также использованной для нее специальной, технической и справочной литературы.

11.1. Перечень документов и материалов, собранных и полученных при проведении экспертизы.

- постановление Правительства РФ № 527 от 10.07.2001 (Приложение №1 Копия решения органа государственной власти о включении объекта культурного наследия в реестр);
- выписка 08.08.2023г. № КУВИ-001/2023-177210052 из Единого государственного реестра недвижимости об объекте недвижимости – сооружении набережной, кадастровый номер: 78:00:0000000:1192, по адресу: г. Санкт-Петербург, Литейный мост, литера А, находящегося в оперативном управлении СПб ГБУ «Мостотрест» (Приложение №6. Сведения об объекте культурного наследия и о земельных участках в границах его территории, внесенных в государственный кадастр недвижимости);
- выписка 03.08.2023г. № КУВИ-001/2023-177203920 из Единого государственного реестра недвижимости об объекте недвижимости – сооружении набережной, кадастровый номер: 78:07:0300101:3005, по адресу: г. Санкт-Петербург, участок набережной рек Невы и Большой Невки "Троицкий мост – Сампсониевский мост», литера А, находящегося в оперативном управлении СПб ГБУ «Мостотрест» (Приложение №6. Сведения об объекте культурного наследия и о земельных участках в границах его территории, внесенных в государственный кадастр недвижимости);

11.2. Использованная для экспертизы специальная, техническая, справочная и иная литература.

- Архитекторы-строители Санкт-Петербурга середины XIX - начала XX века. Справочник. / А.М. Гинзбург, Б.М. Кириков / Под общ. ред. Б.М. Кирикова. - СПб.: Пилигрим. 1996 г.
- Зодчие Санкт-Петербурга XIX – начала XX веков. Архитекторы второй половины XIX века. Архитекторы конца XIX – начала XX века / сост. В.Г Исаченко. - СПб.: Лениздат, 199
- Кочедамов, В.И. Набережные Невы. - М.: Гос. издательство литературы по строительству и архитектуре, 1954 -179 с.
- Кочедамов, В. И. Мосты Ленинграда. - М.: Издательство Искусство, 1958 - 60 с.
- Лисовский, В.Г. Архитектура Петербурга. Три века истории / В.Г. Лисовский. - СПб.: Славия, 2004. - 416 с.

- Мосты повисли над водами... / Е.В. Плюхин, А.Л. Пунин; Ленинград; 1977 г.
- Новиков Ю. В. Мосты и набережные Ленинграда / Сост. П. П. Степнов. - Л.: Лениздат, 1991. - 320 с.
- Пунин, А.Л. Архитектура отечественных мостов. - Л. 1982.
- Пунин А.Л. Повесть о ленинградских мостах. - Л. 1971.

Нормативная документация:

ГОСТ Р 55567-2013. Порядок организации и ведения инженерно-технических исследований на объектах культурного наследия. Памятники истории и культуры. Общие требования;

ГОСТ Р 56198-2014. Мониторинг технического состояния объектов культурного наследия. Недвижимые памятники.

ГОСТ Р 55945-2014 Общие требования к инженерно-геологическим изысканиям и исследованиям для сохранения объектов культурного наследия

12. Обоснования вывода экспертизы.

По результатам проведенных исследований и анализа раздела документации, обосновывающего меры по обеспечению сохранности объекта культурного наследия федерального значения «Набережная императора Петра Великого (ныне Петровская)», расположенного по адресу: г. Санкт-Петербург, участок набережной рек Невы и Большой Невки «Троицкий мост-Сампсониевский мост», литера А (Петровская наб. - правый берег р. Невы, от Петроградской наб. до Троицкого моста, - в соответствии с НПА), при проведении земляных и строительных работ на земельном участке, непосредственно связанном с земельным участком в границах территории объекта культурного наследия, - «Раздел 10. Иная документация в случаях, предусмотренных законодательными и иными нормативными правовыми актами Российской Федерации. Часть 6. Том 10.6. Обеспечение сохранности объекта культурного наследия», шифр 414/20Д-СОКН, разработанного ООО «Строй Проект» в 2023 г., было установлено следующее:

- 1) Границы опасной зоны при перемещении груза краном расположены вне границ территории объектов культурного наследия; складирование материалов на территории и проезд по территории объекта культурного наследия проектом не предусмотрены;
- 2) По результатам проведенной в разделе оценки воздействия проводимых работ на объекты культурного наследия, попадающих в зону влияния проведение работ по строительства объекта не окажет прямого воздействия на объекты культурного наследия;
- 3) Реализация решений, предусмотренных проектом: «Выполнение проектно-изыскательских работ по изменению проектных решений 2 этапа - от набережной

Робеспьера дюкерным переходом с выходом на Петровскую набережную по объекту: «Строительство системы подачи воды и водоотведения в Западную часть Васильевского острова, в т.ч. строительство водовода от ГВС до ТЭЦ-7 и Морской наб. Васильевского острова (1 очередь: 1-4 пусковые комплексы), включая ПИР» не нарушит предмет охраны объекта культурного наследия, режима использования территории объекта культурного наследия, режимов в границах единой охранной зоны (участок ООЗ(07)) объектов культурного наследия; единой охранной зоны (участок ООЗ(10)) объектов культурного наследия; единой охранной зоны (участок ООЗ(31)) объектов культурного наследия; единой охранной зоны (участок ООЗ(36)) объектов культурного наследия согласно закону Санкт-Петербурга от 19.01.2009 № 820-7 «О границах объединенных зон охраны объектов культурного наследия, расположенных на территории Санкт-Петербурга, режимах использования земель и требованиях к градостроительным регламентам в границах указанных зон»;

4) Для обеспечения физической сохранности объектов культурного наследия в рассматриваемой документации на основании оценки воздействия проводимых работ на объект культурного наследия были разработаны мероприятия по обеспечению сохранности объектов культурного наследия, включающие решения по организации строительной площадки, движению автотранспорта и строительной техники, исключающие нанесение вреда расположенным на сопряженных территории объекта культурного наследия (ограждение территории строительной площадки, проезд строительной автотранспорта и строительной техники вне границ объекта культурного наследия), решения по организации производства демонтажных и строительно-монтажных работ с применением щадящих технологических режимов (использование строительных машины и механизмов с минимальным уровнем динамических и вибрационных воздействий, установка границ опасных и рабочих зон вне границ территории объекта культурного наследия), мероприятия по минимизации расчетных динамических (вибрационных) нагрузок от строительных машин и механизмов, предполагаемых к использованию в процессе производства работ, решения по динамическому мониторингу за техническим состоянием конструкций объекта культурного наследия и по геотехническому мониторингу во время производства строительно-монтажных работ и после окончания строительства, направленные на оперативное определение возможных негативных воздействий и на их устранение;

5) При соблюдении разработанных в документации мер, направленных на недопущение случайного или умышленного повреждения и уничтожения объекта культурного наследия, расположенного на участке, непосредственно связанным с участком строительства, при

проведении земляных и строительных работ, предусмотренных проектом «Выполнение проектно-изыскательских работ по изменению проектных решений 2 этапа - от набережной Робеспьера дюкерным переходом с выходом на Петровскую набережную по объекту: «Строительство системы подачи воды и водоотведения в Западную часть Васильевского острова, в т.ч. строительство водовода от ГВС до ТЭЦ-7 и Морской наб. Васильевского острова (1 очередь: 1-4 пусковые комплексы), включая ПИР», шифр: 414/20Д, разработанным ООО «Строй Проект» в 2023 г., сохранность объекта культурного наследия обеспечивается.

13. Вывод экспертизы:

По результатам рассмотрения раздела документации, обосновывающего меры по обеспечению сохранности объекта культурного наследия федерального значения «Набережная императора Петра Великого (ныне Петровская)», расположенного по адресу: г. Санкт-Петербург, участок набережной рек Невы и Большой Невки «Троицкий мост-Сампсониевский мост», литера А (Петровская наб. - правый берег р. Невы, от Петроградской наб. до Троицкого моста - в соответствии с НПА) и объекта культурного наследия регионального значения «Ограждение Литейного моста», расположенного по адресу: г. Санкт-Петербург, Литейный мост, литера А (Нева р., Литейный мост (между Литейным пр. и ул. Академика Лебедева), - в соответствии с НПА), при проведении земляных, строительных, мелиоративных, хозяйственных работ, указанных в статье 30 настоящего Федерального закона работ по использованию лесов и иных работ, в границах территории объекта культурного наследия либо на земельном участке, непосредственно связанном с земельным участком в границах территории объекта культурного наследия, предусмотренных проектом: «Выполнение проектно-изыскательских работ по изменению проектных решений 2 этапа - от набережной Робеспьера дюкерным переходом с выходом на Петровскую набережную по объекту: «Строительство системы подачи воды и водоотведения в Западную часть Васильевского острова, в т.ч. строительство водовода от ГВС до ТЭЦ-7 и Морской наб. Васильевского острова (1 очередь: 1-4 пусковые комплексы), включая ПИР», шифр: 414/20Д, разработанным ООО «Строй Проект» в 2023 г., - «Раздел 10. Иная документация в случаях, предусмотренных законодательными и иными нормативными правовыми актами Российской Федерации. Часть 6. Том 10.6. Обеспечение сохранности объекта культурного наследия», шифр 414/20Д-СОКН, разработанного ООО «Строй Проект» в 2023 г., аттестованным экспертом сделан вывод о возможности **(положительное заключение)** обеспечения сохранности объекта культурного наследия федерального значения «Набережная императора Петра Великого (ныне Петровская)»,

расположенного по адресу: г. Санкт-Петербург, участок набережной рек Невы и Большой Невки «Троицкий мост-Сампсониевский мост», литера А (Петровская наб. - правый берег р. Невы, от Петроградской наб. до Троицкого моста, - в соответствии с НПА) и объекта культурного наследия регионального значения «Ограждение Литейного моста», расположенного по адресу: г. Санкт-Петербург, Литейный мост, литера А (Нева р., Литейный мост (между Литейным пр. и ул. Академика Лебедева), - в соответствии с НПА), при проведении земляных, строительных, мелиоративных и (или) хозяйственных работ, предусмотренных статьей 25 Лесного кодекса Российской Федерации работ по использованию лесов и иных работ.³

14. Перечень приложений к заключению экспертизы:

- 1) Приложение №1. Копия решения органа государственной власти о включении объекта культурного наследия в реестр
- 2) Приложение №2. Копия решения органа государственной власти об определении предмета охраны объекта культурного наследия
- 3) Приложение №3. Копия решения органа государственной власти об утверждении границ территории объекта культурного наследия
- 4) Приложение №4. Материалы фотофиксации на момент заключения договора на проведение экспертизы
- 5) Приложение №5. Правоустанавливающие документы: выписки из Единого государственного реестра на здания и на земельный участок
- 6) Приложение №6. Сведения об объекте культурного наследия и о земельных участках в границах его территории, внесенных в государственный кадастр недвижимости
- 7) Приложение №7. Копия технического паспорта на объект культурного наследия
- 8) Приложение №8 Копия договора на проведение экспертизы
- 9) Приложение №9. Копия охранного обязательства
- 10) Приложение №10. Паспорт объекта культурного наследия
- 11) Приложение №11. Иная документация

15. Дата оформления заключения экспертизы.

14 сентября 2023 г. Аттестованный эксперт: подписано цифровой подписью Я.В. Губин

³ В соответствии с положением о государственной историко-культурной экспертизе, утвержденным Постановлением Правительства Российской Федерации от 15.07.2009 №569

Приложение №1

к Акту по результатам проведения государственной историко-культурной экспертизы документации, обосновывающей меры по обеспечению сохранности объекта культурного наследия федерального значения «Набережная императора Петра Великого (ныне Петровская)», расположенного по адресу: г. Санкт-Петербург, участок набережной рек Невы и Большой Невки «Троицкий мост-Сампсониевский мост», литера А (Петровская наб. - правый берег р. Невы, от Петроградской наб. до Троицкого моста, - в соответствии с НПА) и объекта культурного наследия регионального значения «Ограждение Литейного моста», расположенного по адресу: г. Санкт-Петербург, Литейный мост, литера А (Нева р., Литейный мост (между Литейным пр. и ул. Академика Лебедева), - в соответствии с НПА), при проведении земляных и строительных работ на земельном участке, непосредственно связанном с земельным участком в границах территории объекта культурного наследия, - «Раздел 10. Иная документация в случаях, предусмотренных законодательными и иными нормативными правовыми актами Российской Федерации. Часть 6. Том 10.6. Обеспечение сохранности объекта культурного наследия», шифр 414/20Д-СОКН, разработанного ООО «Строй Проект» в 2023 г., в целях обеспечения сохранности объектов культурного наследия, включенных в реестр, выявленных объектов культурного наследия либо объектов, обладающих признаками объекта культурного наследия, при проведении земляных, строительных, мелиоративных, хозяйственных работ, указанных в статье 30 настоящего Федерального закона работ по использованию лесов и иных работ

Копия решения органа государственной власти о включении объекта культурного наследия в реестр

ПРАВИТЕЛЬСТВО РОССИЙСКОЙ ФЕДЕРАЦИИ

ПОСТАНОВЛЕНИЕ

от 10 июля 2001 г. N 527

**О ПЕРЕЧНЕ ОБЪЕКТОВ ИСТОРИЧЕСКОГО И КУЛЬТУРНОГО
НАСЛЕДИЯ ФЕДЕРАЛЬНОГО (ОБЩЕРОССИЙСКОГО) ЗНАЧЕНИЯ,
НАХОДЯЩИХСЯ В Г. САНКТ-ПЕТЕРБУРГЕ**

(в ред. распоряжений Правительства РФ от 02.06.2006 N 801-р,
от 13.10.2008 N 1480-р)

Правительство Российской Федерации постановляет:

1. Одобрить работу Министерства культуры Российской Федерации и правительства Санкт-Петербурга, проведенную совместно с научно-исследовательскими организациями и организациями по охране памятников истории и культуры, по уточнению пообъектного состава памятников истории и культуры федерального (общероссийского) значения, находящихся в г. Санкт-Петербурге.

2. Утвердить прилагаемый **перечень** объектов исторического и культурного наследия федерального (общероссийского) значения, находящихся в г. Санкт-Петербурге.

3. Признать утратившими силу:

приложение N 1 к Постановлению Совета Министров РСФСР от 30 августа 1960 г. N 1327 "О дальнейшем улучшении дела охраны памятников культуры в РСФСР" в части, касающейся памятников культуры г. Ленинграда;

приложение N 1 к Постановлению Совета Министров РСФСР от 4 декабря 1974 г. N 624 "О дополнении и частичном изменении Постановления Совета Министров РСФСР от 30 августа 1960 г. N 1327 "О дальнейшем улучшении дела охраны памятников культуры в РСФСР" в части, касающейся памятников культуры г. Ленинграда;

приложение к Постановлению Совета Министров РСФСР от 7 сентября 1976 г. N 495 "О дополнении Постановления Совета Министров РСФСР от 30 августа 1960 г. N 1327 "О дальнейшем улучшении дела охраны памятников культуры в РСФСР" (СП РСФСР, 1976, N 17, ст. 134) в части, касающейся памятника культуры г. Ленинграда;

Постановление Правительства Российской Федерации от 20 февраля 1992 г. N 116 "О включении в список исторических памятников ледокола "Красин".

Председатель Правительства
Российской Федерации
М.КАСЬЯНОВ

Утвержден
Постановлением Правительства
Российской Федерации
от 10 июля 2001 г. N 527

**ПЕРЕЧЕНЬ
ОБЪЕКТОВ ИСТОРИЧЕСКОГО И КУЛЬТУРНОГО НАСЛЕДИЯ
ФЕДЕРАЛЬНОГО (ОБЩЕРОССИЙСКОГО) ЗНАЧЕНИЯ,
НАХОДЯЩИХСЯ В Г. САНКТ-ПЕТЕРБУРГЕ**

(в ред. распоряжений Правительства РФ от 02.06.2006 N 801-р,
от 13.10.2008 N 1480-р)

Наименование и дата сооружения памятника истории и культуры	Местонахождение памятника истории и культуры
г. Санкт-Петербург	

Дом, где жили композиторы: в 1871 - 1872 гг. - Мусоргский М.П., в 1871 - 1872 гг. - Римский - Корсаков Н.А., в 1865 г. - Чайковский П.И.	Пестеля ул., 11
Мемориал в память обороны города в 1941 - 1944 гг. - "Зеленый пояс Славы Ленинграда". "Кировский вал", 1968 г., арх. Экснер А.И., ск. Жмаев Ю.С., ск. Кологин А.Н.	Петергофское шоссе, 14-й км (на пересечении с Партизана Германа ул.)
Мемориал в память обороны города в 1941 - 1944 гг. - "Зеленый пояс Славы Ленинграда". "Кировский вал", 1944 г., арх. Иогансен К.Л., арх. Петров В.А.	Петергофское шоссе, 16-й км (около Тамбасова ул.)
Дворец Великого князя Николая Николаевича с доходным домом, арх. Хренов А.С.:	Петровская наб., 2
дворец, 1910 - 1913 гг.	Петровская наб., 2, корп. 1
дом доходный, 1909 г.	Петровская наб., 2, корп. 2
Домик Петра I:	Петровская наб., 6
бюст Петра I, 1875 г., ск. Забелло П.П.	
домик Петра I, 1703 г.	
ограды, 1871 - 1875 гг.	
сад, 1765 г., арх. Волков С.А., 1841 г., садовый мастер Кузнецов, арх. Реймерс И.И., 1889 г.	
футляр домика, 1844 г., арх. Кузьмин Р.И., 1889 г., арх. Салько Н.М.	
Набережная императора Петра Великого (ныне Петровская):	Петровская наб. - правый берег р. Невы, от Петроградской наб. до Троицкого моста
набережная, 1901 - 1903 гг., инж. Берс В.А., инж. Зброжек Ф.Г., арх. Новиков Л.И., инж. Пшеницкий А.П., инж. Становой А.Л.	
пристань со львами "Ши - цза", 1903 г. (пристань), инж. Пшеницкий А.П., 1907 г., арх. Бенуа Л.Н.	

Приложение №2

к Акту по результатам проведения государственной историко-культурной экспертизы документации, обосновывающей меры по обеспечению сохранности объекта культурного наследия федерального значения «Набережная императора Петра Великого (ныне Петровская)», расположенного по адресу: г. Санкт-Петербург, участок набережной рек Невы и Большой Невки «Троицкий мост-Сампсониевский мост», литера А (Петровская наб. - правый берег р. Невы, от Петроградской наб. до Троицкого моста, - в соответствии с НПА) и объекта культурного наследия регионального значения «Ограждение Литейного моста», расположенного по адресу: г. Санкт-Петербург, Литейный мост, литера А (Нева р., Литейный мост (между Литейным пр. и ул. Академика Лебедева), - в соответствии с НПА), при проведении земляных и строительных работ на земельном участке, непосредственно связанном с земельным участком в границах территории объекта культурного наследия, - «Раздел 10. Иная документация в случаях, предусмотренных законодательными и иными нормативными правовыми актами Российской Федерации. Часть 6. Том 10.6. Обеспечение сохранности объекта культурного наследия», шифр 414/20Д-СОКН, разработанного ООО «Строй Проект» в 2023 г., в целях обеспечения сохранности объектов культурного наследия, включенных в реестр, выявленных объектов культурного наследия либо объектов, обладающих признаками объекта культурного наследия, при проведении земляных, строительных, мелиоративных, хозяйственных работ, указанных в статье 30 настоящего Федерального закона работ по использованию лесов и иных работ

Копия решения органа государственной власти об определении предмета охраны объекта культурного наследия



ПРАВИТЕЛЬСТВО САНКТ-ПЕТЕРБУРГА
КОМИТЕТ ПО ГОСУДАРСТВЕННОМУ КОНТРОЛЮ, ИСПОЛЬЗОВАНИЮ
И ОХРАНЕ ПАМЯТНИКОВ ИСТОРИИ И КУЛЬТУРЫ

РАСПОРЯЖЕНИЕ

окуд

28 ЯНВ 2013

№ 10-25

**Об определении предмета охраны
объекта культурного наследия федерального значения
«Набережная императора Петра Великого (Петровская)»**

1. Определить предмет охраны объекта культурного наследия федерального значения «Набережная императора Петра Великого (Петровская)», расположенного по адресу: Санкт-Петербург, участок набережной рек Невы и Большой Невки Троицкий мост-Сампсониевский мост, литера А (Невы реки правый берег, от Петроградской набережной до Троицкого моста), согласно приложению к настоящему распоряжению.

2. Начальнику отдела государственного учета объектов культурного наследия КГИОП обеспечить размещение настоящего распоряжения в электронной форме в локальной компьютерной сети КГИОП.

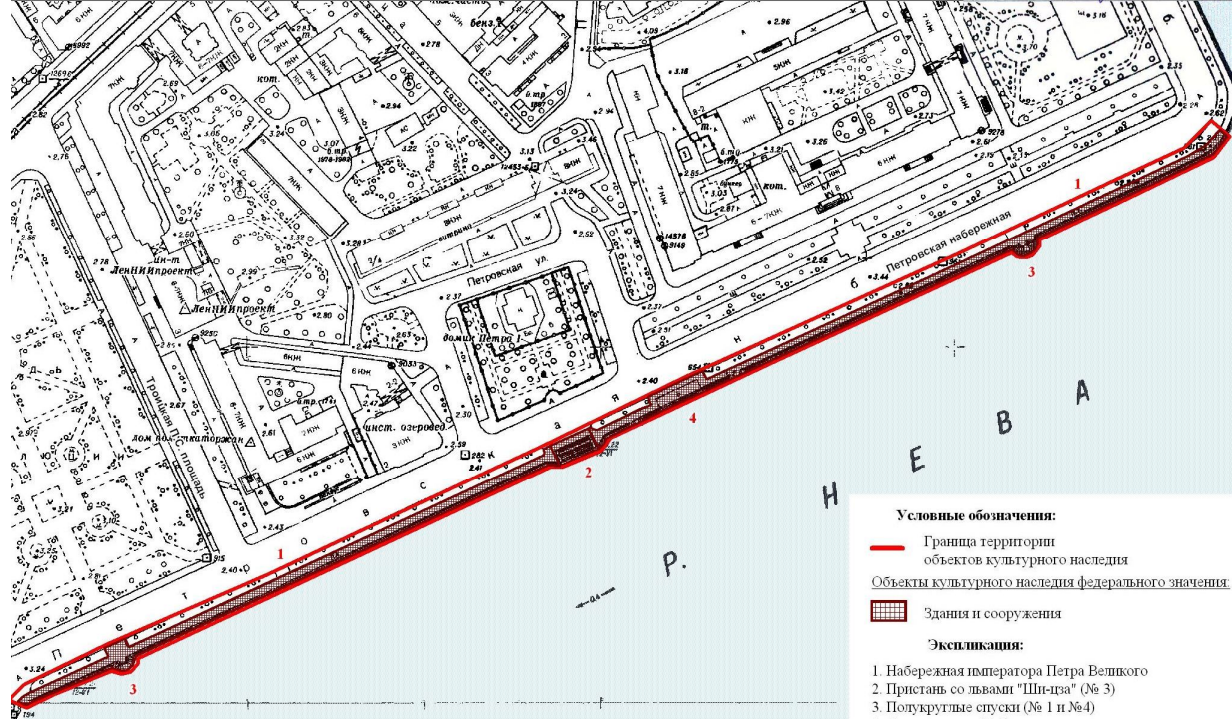

3. Настоящее распоряжение утрачивает силу со дня утверждения федеральным органом охраны объектов культурного наследия предмета охраны вышеуказанного объекта.

4. Контроль за выполнением распоряжения возложить на заместителя председателя КГИОП – начальника управления государственного учета объектов культурного наследия.


Председатель КГИОП





А.И.Макаров

Предмет охраны
 объекта культурного наследия федерального значения
 «Набережная императора Петра Великого (Петровская)»,
 расположенного по адресу: Санкт-Петербург, участок набережной рек Невы и Большой Невки
 Троицкий мост-Сампсониевский мост, литера А (Невы реки правый берег, от Петроградской
 набережной до Троицкого моста)

№ П П	Объекты	Предметы охраны	Фотографии
		 <p>Условные обозначения: — Граница территории объектов культурного наследия Объекты культурного наследия федерального значения  Здания и сооружения</p> <p>Экспликация: 1. Набережная императора Петра Великого 2. Пристань со львами "Ши-цза" (№ 3) 3. Полуциркулярные спуски (№ 1 и №4)</p>	

1	<p>Объемно-планировочное и объемно-пространственное решение</p>	<p>местоположение: р. Невы правый берег, от Петроградской наб. до Троицкого моста; объемно-пространственная и композиция (габариты и конфигурация) набережной, включающая два полуциркулярных в плане спуска и прямоугольный в плане спуск-пандус, пристань прямоугольную в плане с двумя маршами лестниц и скульптурными композициями по сторонам («Ши-цза»), глухое парапетное ограждение, в том числе каменные тротуары, травяные газоны, посадки деревьев; объемно-планировочное решение в габаритах подпорных стенок (над- и подводных) и проезжей части.</p>
---	---	--



			
2	Конструктив ная система	<p>фундамент; стенки набережной и спусков; горизонтальная кладка стенок из гранитных блоков; парапетные блоки и тумбы, каменные тротуары.</p>	
3	Архитектур но- художествен ное решение	<p>набережная - парапетные блоки с профилировкой по внешнему верхнему углу блока, материал: розово-красный гранит.</p> <p>тротуарный настил - материал (розово-красный гранит), габариты, конфигурация настила и рисунок укладки настила (в два ряда массивных гранитных блоков); вертикальные отметки настила набережной и нижней площадки спусков;</p> <p>спуски – № 3 (по плану границ территории ОКН) – полукруглой конфигурации, местоположение, габариты, в том числе лестниц со ступенями розово-красного гранита, блоков парапета (с профилировкой по внешней части);</p> <p>оформление внешних стенок блоков парапета фигурными филенками и профилировкой основания;</p> <p>металлические поручни на одной вертикальной фигурной стойке и горизонтальных консолях, смонтированных в гранитный парапет (на восточном спуске - частично утрачены, сохранились</p>	  

вмонтированные в тротуарный настил основания вертикальных строек);

металлические кольца на торцевых частях парапетных блоков спуска;
гранитная скамья на фигурных кронштейнах;

рымы двух типов (причалные кольца) – местоположение, габариты, конфигурация, материал (металл), техника (ковка);

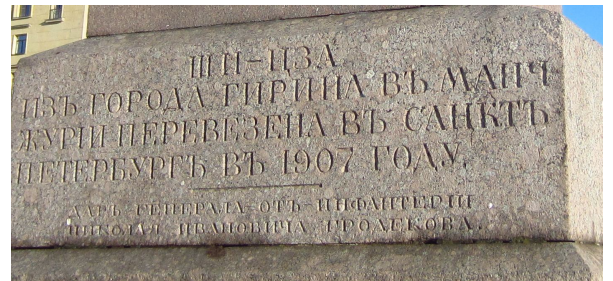
спуск-пандус – местоположение габариты, конфигурация в плане; скат пандуса, выложенный булыжником;

пристань со львами «Ши-цза» (1903 г. (пристань), инж. Пшеницкий А.П., 1907г., арх. Бенуа Л.Н.) - местоположение (напротив ОКН федерального значения «Домик Петра I»), габариты, конфигурация в плане; два марша гранитных лестниц с площадками; материал – розово-красный гранит;



оформление – гранитные скульптуры китайских львов «Ши-цзы» - на трехчастных гранитных постаментах (верхний блок розово-красного гранита, два нижних – серого цвета) с надписью на среднем блоке: «Ши-цза из города Гирина в Маньчжурии перевезена в Санкт-Петербург в 1907 году. Дар генерала от инфантерии Н. И. Гродекова»;

описание – скульптурные львы, высеченные из серого гранита, покоятся на трехчастном пьедестале с рельефным изображением; общая композиция пьедестала является стилизацией трехчастной структуры алтаря, в данном случае верхняя и нижняя части зеркальны друг другу и изображают стилизованный лотос, средняя часть разделена на ячейки, в которых контррельефом обозначены надписи китайскими иероглифами. Сами скульптуры львов монолитно высечены вместе с плинтом, на которых они восседают. Фигуры изображены с гипертрофированно большими пастями, с высунутым языком. Туловища трактованы утрированно. Фигура, расположенная справа (ближе к Троицкому мосту) левой



лапой придерживает львенка. У левой фигуры, правая лапа покоится на шаре. Фигуры львов, рельефно орнаментированные, имеют символические знаки на туловищах.





ПРАВИТЕЛЬСТВО САНКТ-ПЕТЕРБУРГА
КОМИТЕТ ПО ГОСУДАРСТВЕННОМУ КОНТРОЛЮ, ИСПОЛЬЗОВАНИЮ
И ОХРАНЕ ПАМЯТНИКОВ ИСТОРИИ И КУЛЬТУРЫ

РАСПОРЯЖЕНИЕ

окуд

18.12.2017

№ 563-р

**Об утверждении предмета охраны
объекта культурного наследия регионального значения
«Ограждения Литейного моста»**

1. Утвердить предмет охраны объекта культурного наследия регионального значения «Ограждения Литейного моста», согласно приложению к настоящему распоряжению.

2. Начальнику отдела государственного учета объектов культурного наследия обеспечить размещение настоящего распоряжения в электронной форме в локальной компьютерной сети КГИОП.

3. Контроль за выполнением настоящего распоряжения остается за заместителем председателя КГИОП – начальником Управления организационного обеспечения, популяризации и государственного учета объектов культурного наследия.

Заместитель председателя КГИОП –
начальник Управления организационного обеспечения,
популяризации и государственного учета
объектов культурного наследия

Г.Р. Аганова

Предмет охраны объекта культурного наследия регионального значения
«Ограждения Литейного моста»

№ п/п	Видовая принадлежность предмета охраны	Предмет охраны	Фотофиксация
1	2	3	4
2.	Архитектурно-художественное решение:	перильное ограждение моста: местоположение, конфигурация, габариты, материал, рисунок звеньев: на постоянных пролетах чугунные стойки и чугунные литые секции (в центре секции перил картуш (щит с гербом города) — перекрещенные скипетр, морской и речной якоря в руках двух русалок, хвосты которых вплетены в растительный орнамент, в просветах чугунных столбиков — морские животные, орнамент меандр по периметру секций); перильное ограждение разводного пролета материал – металл;	


Приложение №3

к Акту по результатам проведения государственной историко-культурной экспертизы документации, обосновывающей меры по обеспечению сохранности объекта культурного наследия федерального значения «Набережная императора Петра Великого (ныне Петровская)», расположенного по адресу: г. Санкт-Петербург, участок набережной рек Невы и Большой Невки «Троицкий мост-Сампсониевский мост», литера А (Петровская наб. - правый берег р. Невы, от Петроградской наб. до Троицкого моста, - в соответствии с НПА) и объекта культурного наследия регионального значения «Ограждение Литейного моста», расположенного по адресу: г. Санкт-Петербург, Литейный мост, литера А (Нева р., Литейный мост (между Литейным пр. и ул. Академика Лебедева), - в соответствии с НПА), при проведении земляных и строительных работ на земельном участке, непосредственно связанном с земельным участком в границах территории объекта культурного наследия, - «Раздел 10. Иная документация в случаях, предусмотренных законодательными и иными нормативными правовыми актами Российской Федерации. Часть 6. Том 10.6. Обеспечение сохранности объекта культурного наследия», шифр 414/20Д-СОКН, разработанного ООО «Строй Проект» в 2023 г., в целях обеспечения сохранности объектов культурного наследия, включенных в реестр, выявленных объектов культурного наследия либо объектов, обладающих признаками объекта культурного наследия, при проведении земляных, строительных, мелиоративных, хозяйственных работ, указанных в статье 30 настоящего Федерального закона работ по использованию лесов и иных работ


Копия решения органа государственной власти об утверждении границ территории объекта культурного наследия



Условные обозначения:

 Граница территории объектов культурного наследия

Объекты культурного наследия федерального значения:

 Здания и сооружения

Экспликация:

1. Набережная императора Петра Великого
2. Пристань со львами "Ши-цза" (№ 3)
3. Полукруглые спуски (№ 1 и №4)
4. Спуск-пандус (№2)

Примечание:

* Включая несущие конструкции набережной и озеленение
Граница участков набережной у моста принимается по деформационному шву между открылком моста и стенкой набережной

УТВЕРЖДАЮ:

Заместитель председателя Комитета по государственному контролю, использованию и охране памятников истории и культуры - начальник управления государственного учета памятников

Б. М. Кириков
Б. М. Кириков

М.П.

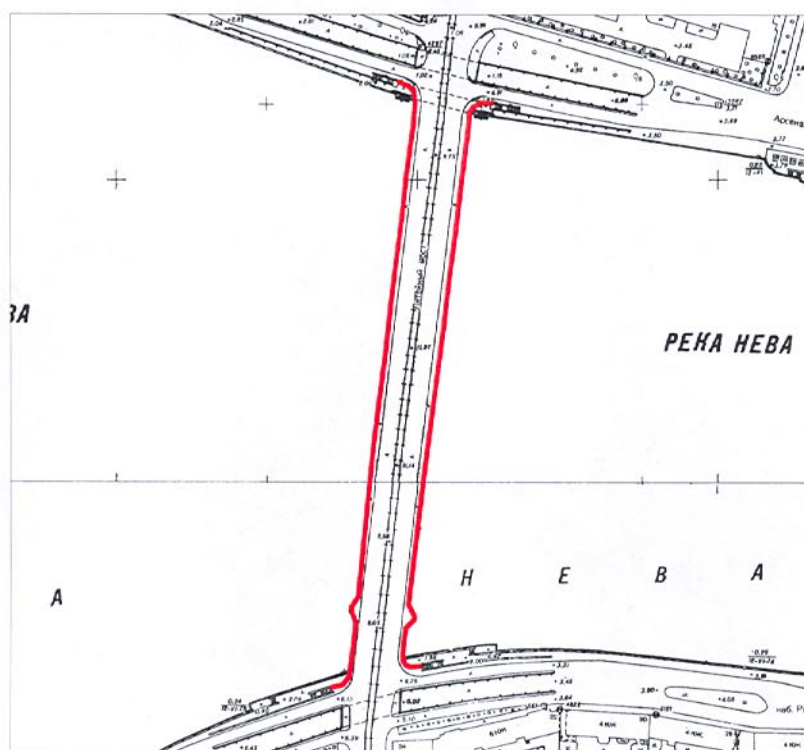
" 24 " ~~сентября~~ 2008



План границ территории
объекта культурного наследия регионального значения


Ограждения Литейного (Александра II) моста*

г. Санкт-Петербург, Нева р., Литейный мост
(между Литейным пр. и ул. Академика Лебедева)




М 1:5000

Условные обозначения:

 Граница территории объекта культурного наследия

Объекты культурного наследия регионального значения:

 Здания и сооружения

Примечание:

Граница между мостом и набережной принимается по деформационному шву между открылком моста и стенкой набережной

ПРАВИТЕЛЬСТВО САНКТ-ПЕТЕРБУРГА
КГИОП
ОГРН 1037843025527

Копия верна

Исполнитель _____ 45 / _____ /

Приложение №4

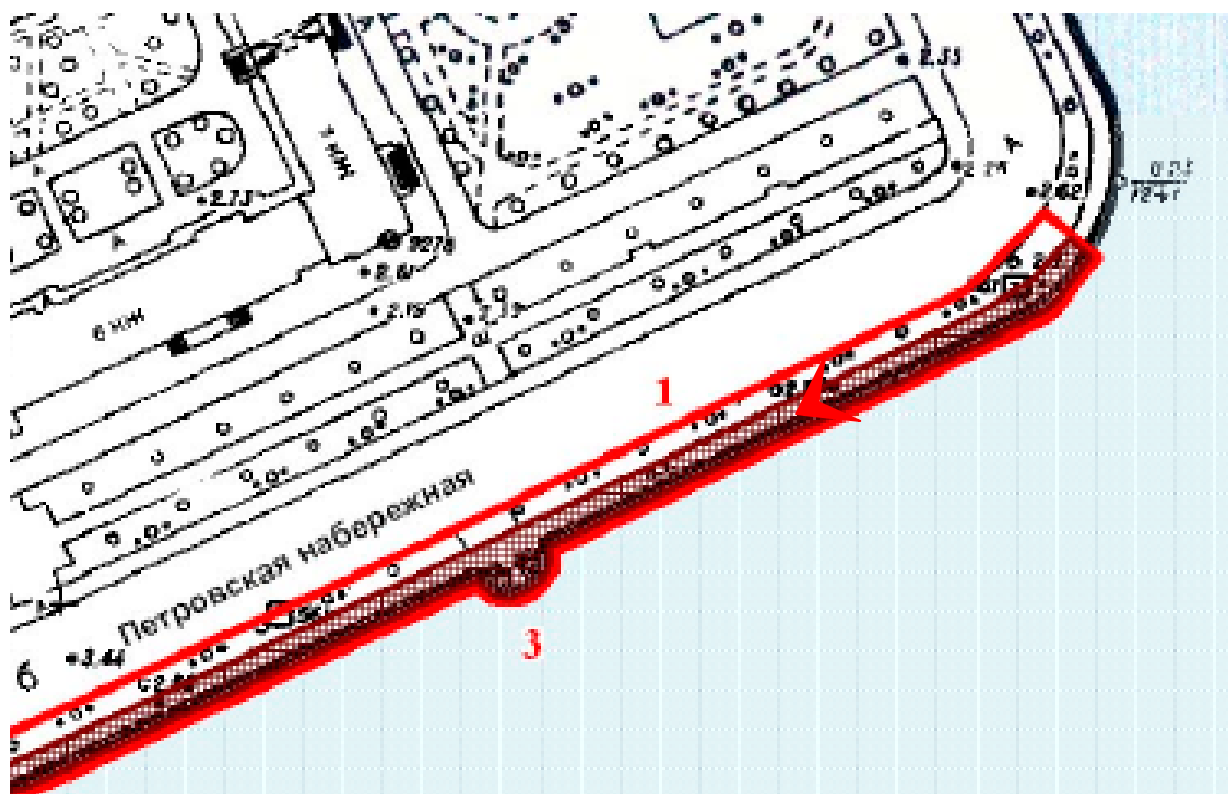
к Акту по результатам проведения государственной историко-культурной экспертизы документации, обосновывающей меры по обеспечению сохранности объекта культурного наследия федерального значения «Набережная императора Петра Великого (ныне Петровская)», расположенного по адресу: г. Санкт-Петербург, участок набережной рек Невы и Большой Невки «Троицкий мост-Сампсониевский мост», литера А (Петровская наб. - правый берег р. Невы, от Петроградской наб. до Троицкого моста, - в соответствии с НПА) и объекта культурного наследия регионального значения «Ограждение Литейного моста», расположенного по адресу: г. Санкт-Петербург, Литейный мост, литера А (Нева р., Литейный мост (между Литейным пр. и ул. Академика Лебедева), - в соответствии с НПА), при проведении земляных и строительных работ на земельном участке, непосредственно связанном с земельным участком в границах территории объекта культурного наследия, - «Раздел 10. Иная документация в случаях, предусмотренных законодательными и иными нормативными правовыми актами Российской Федерации. Часть 6. Том 10.6. Обеспечение сохранности объекта культурного наследия», шифр 414/20Д-СОКН, разработанного ООО «Строй Проект» в 2023 г., в целях обеспечения сохранности объектов культурного наследия, включенных в реестр, выявленных объектов культурного наследия либо объектов, обладающих признаками объекта культурного наследия, при проведении земляных, строительных, мелиоративных, хозяйственных работ, указанных в статье 30 настоящего Федерального закона работ по использованию лесов и иных работ

Материалы фотофиксации на момент заключения договора на проведение экспертизы

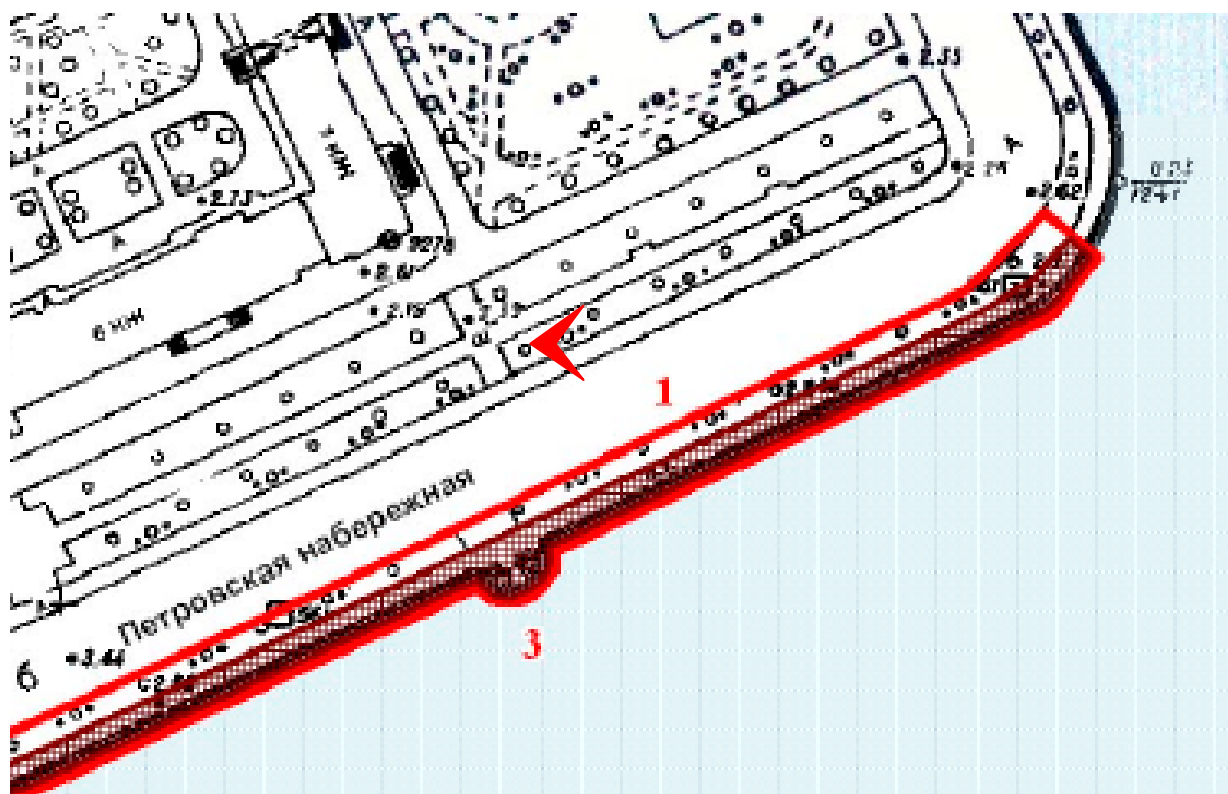
Список фотографий:

(фотосъемка выполнена аттестованным экспертом Я.В. Губиным 25.05.2023):

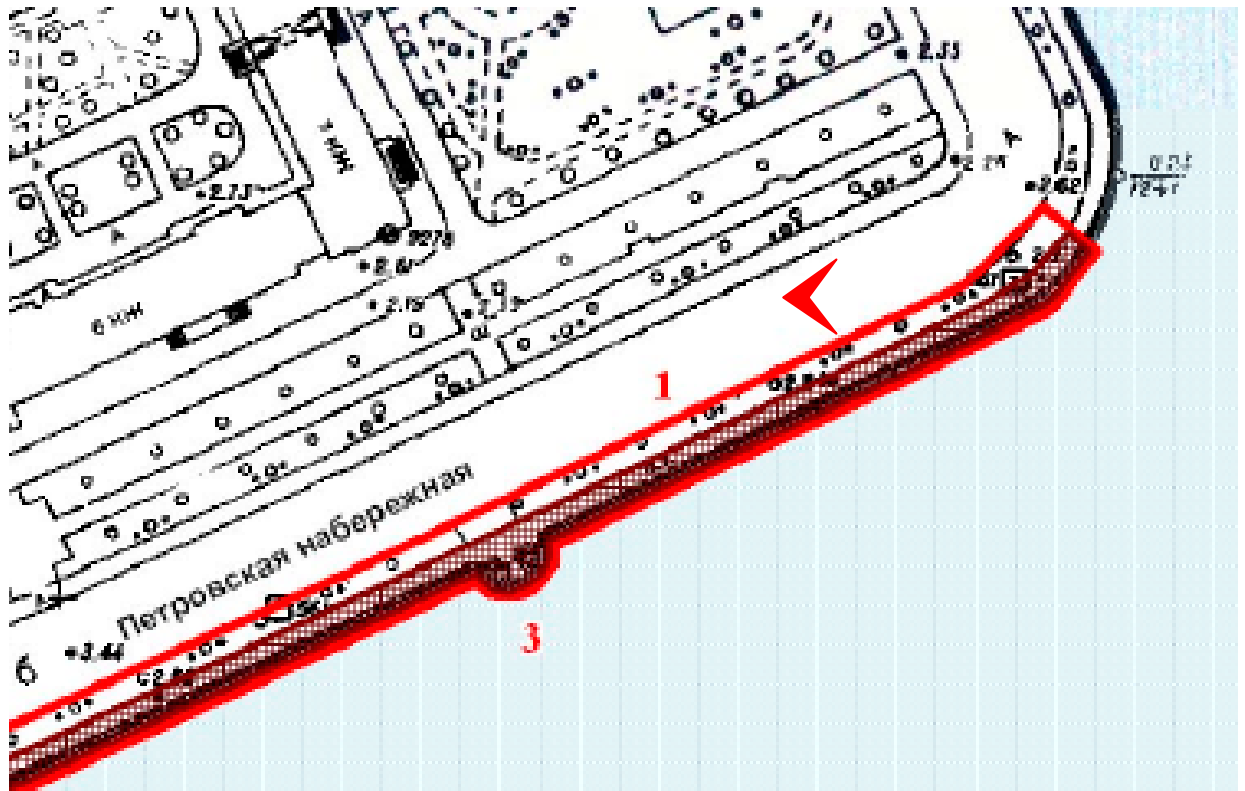
1. Набережная объекта культурного наследия федерального значения «Набережная императора Петра Великого (ныне Петровская)», расположенного по адресу: г. Санкт-Петербург, участок набережной рек Невы и Большой Невки «Троицкий мост-Сампсониевский мост», литера А. Вид с юго-запада. 25.05.2023.
2. Вид от зоны производства работ в сторону набережной объекта культурного наследия федерального значения «Набережная императора Петра Великого (ныне Петровская)», расположенного по адресу: г. Санкт-Петербург, участок набережной рек Невы и Большой Невки «Троицкий мост-Сампсониевский мост», литера А. 25.05.2023.
3. Вид от зоны производства работ в сторону объекта культурного наследия федерального значения «Набережная императора Петра Великого (ныне Петровская)». 25.05.2023.
4. Вид от объекта культурного наследия федерального значения «Набережная императора Петра Великого (ныне Петровская)» в сторону зоны производства работ. 25.05.2023.
5. Вид на объект культурного наследия регионального значения «Ограждение Литейного моста», расположенный по адресу: г. Санкт-Петербург, Литейный мост, литера А, от зоны производства работ. 25.05.2023.
6. Вид от объекта культурного наследия регионального значения «Ограждение Литейного моста», расположенного по адресу: г. Санкт-Петербург, Литейный мост, литера А, в сторону зоны производства работ. 25.05.2023.
7. Объект культурного наследия регионального значения «Ограждение Литейного моста», расположенный по адресу: г. Санкт-Петербург, Литейный мост, литера А. 25.05.2023



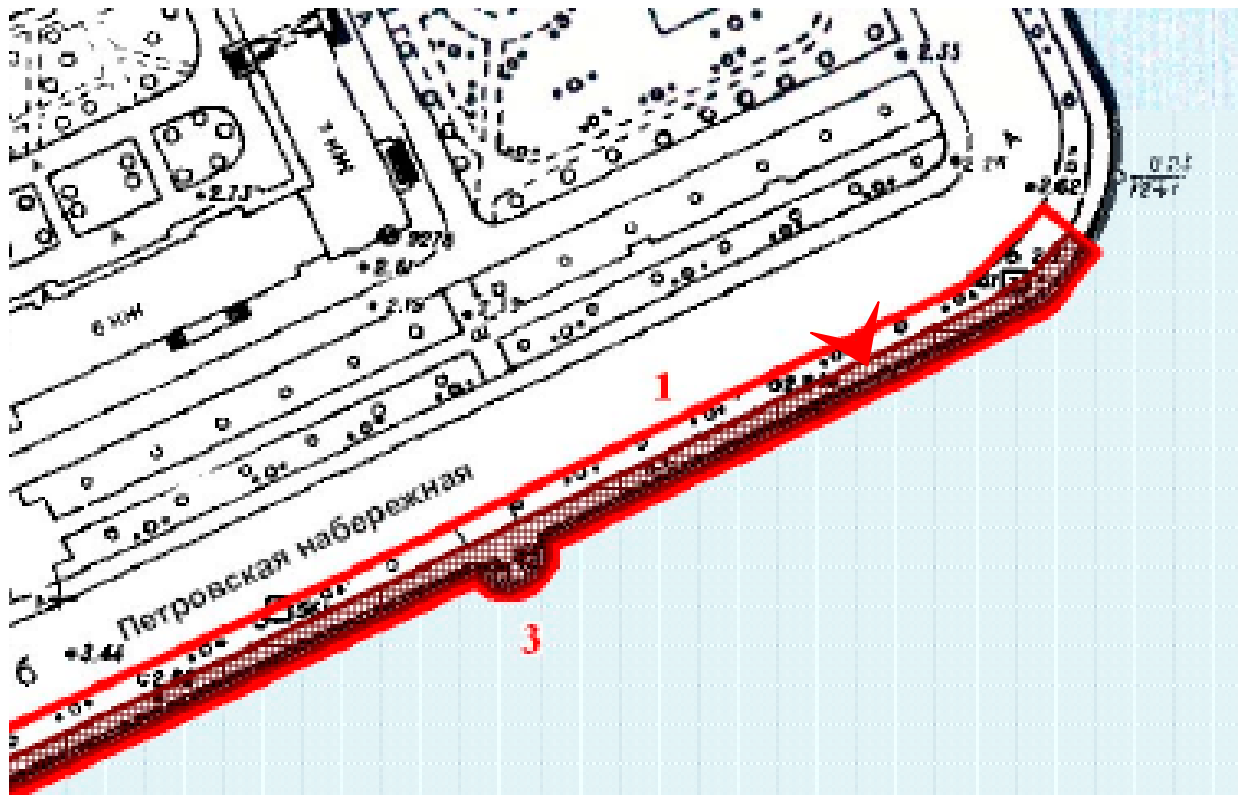
1. Набережная объекта культурного наследия федерального значения «Набережная императора Петра Великого (ныне Петровская)», расположенного по адресу: г. Санкт-Петербург, участок набережной рек Невы и Большой Невки «Троицкий мост-Сампсониевский мост», литера А. Вид с юго-запада. 25.05.2023.



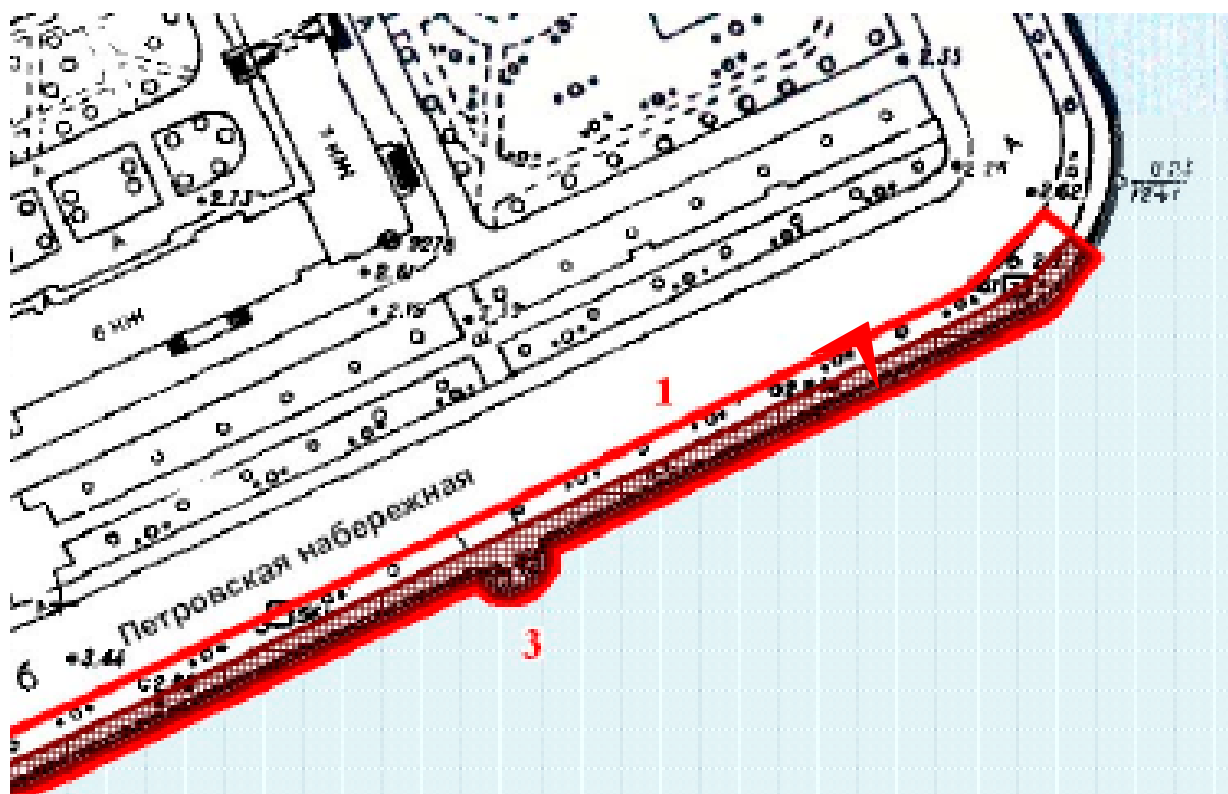
2. Вид от зоны производства работ в сторону набережной объекта культурного наследия федерального значения «Набережная императора Петра Великого (ныне Петровская)», расположенного по адресу: г. Санкт-Петербург, участок набережной рек Невы и Большой Невки «Троицкий мост-Сампсониевский мост», литера А.
25.05.2023.




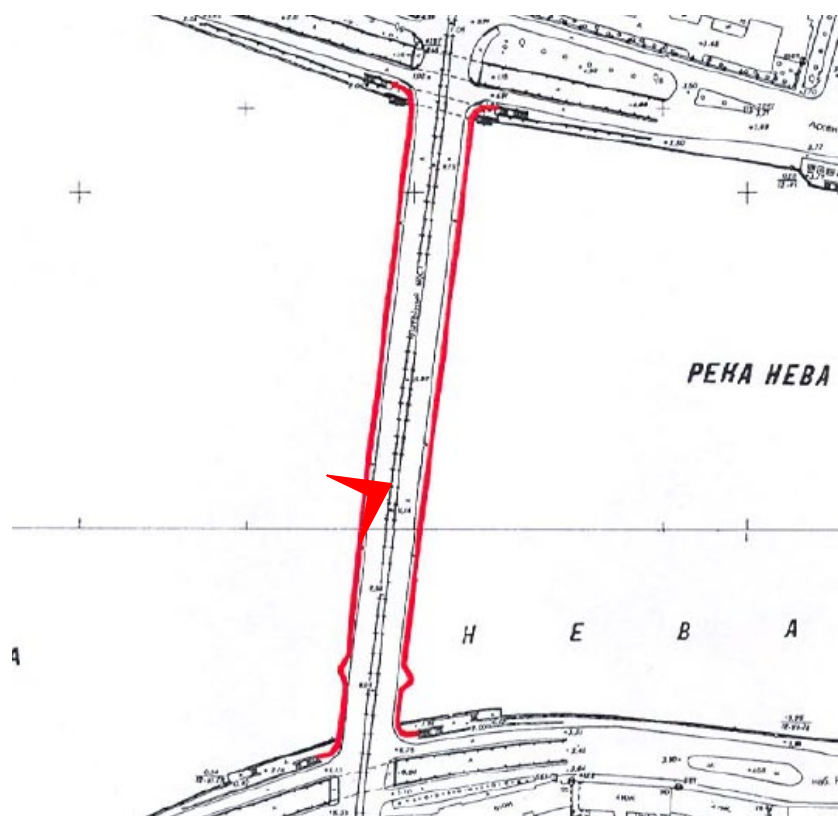
3. Вид от зоны производства работ в сторону объекта культурного наследия федерального значения «Набережная императора Петра Великого (ныне Петровская)». 25.05.2023.



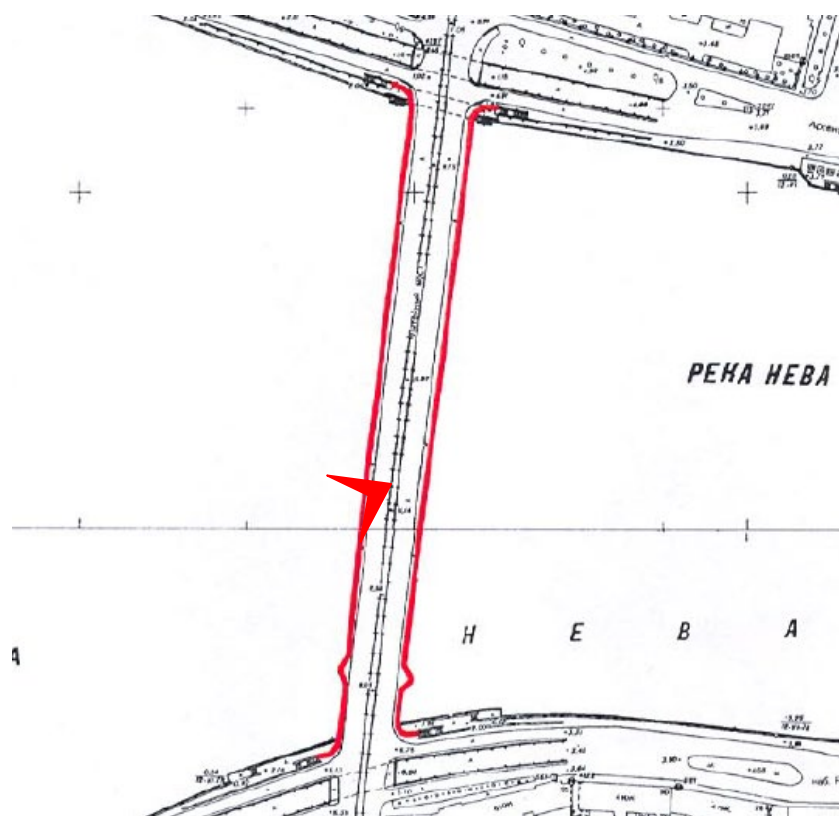
4. Вид от объекта культурного наследия федерального значения «Набережная императора Петра Великого (ныне Петровская)» в сторону зоны производства работ.
25.05.2023.



5. Вид на объект культурного наследия регионального значения «Ограждение Литейного моста», расположенный по адресу: г. Санкт-Петербург, Литейный мост, литера А, от зоны производства работ. 25.05.2023.



6. Вид от объекта культурного наследия регионального значения «Ограждение Литейного моста», расположенного по адресу: г. Санкт-Петербург, Литейный мост, литера А, в сторону зоны производства работ. 25.05.2023.



7. Объект культурного наследия регионального значения «Ограждение Литейного моста», расположенный по адресу: г. Санкт-Петербург, Литейный мост, литера А. 25.05.2023.

Приложение №7

к Акту по результатам проведения государственной историко-культурной экспертизы документации, обосновывающей меры по обеспечению сохранности объекта культурного наследия федерального значения «Набережная императора Петра Великого (ныне Петровская)», расположенного по адресу: г. Санкт-Петербург, участок набережной рек Невы и Большой Невки «Троицкий мост-Сампсониевский мост», литера А (Петровская наб. - правый берег р. Невы, от Петроградской наб. до Троицкого моста, - в соответствии с НПА) и объекта культурного наследия регионального значения «Ограждение Литейного моста», расположенного по адресу: г. Санкт-Петербург, Литейный мост, литера А (Нева р., Литейный мост (между Литейным пр. и ул. Академика Лебедева), - в соответствии с НПА), при проведении земляных и строительных работ на земельном участке, непосредственно связанном с земельным участком в границах территории объекта культурного наследия, - «Раздел 10. Иная документация в случаях, предусмотренных законодательными и иными нормативными правовыми актами Российской Федерации. Часть 6. Том 10.6. Обеспечение сохранности объекта культурного наследия», шифр 414/20Д-СОКН, разработанного ООО «Строй Проект» в 2023 г., в целях обеспечения сохранности объектов культурного наследия, включенных в реестр, выявленных объектов культурного наследия либо объектов, обладающих признаками объекта культурного наследия, при проведении земляных, строительных, мелиоративных, хозяйственных работ, указанных в статье 30 настоящего Федерального закона работ по использованию лесов и иных работ

Копия технического паспорта на объект культурного наследия



Городское управление инвентаризации
и оценки недвижимости

ТЕХНИЧЕСКИЙ ПАСПОРТ

на набережную реки Невы (Петровскую набережную и
Петроградскую набережную)
район Петроградский
город (пос.) г. Санкт-Петербург
улица (пер.) участок набережной реки Невы
«Троицкий мост – Сампсониевский мост»

Литера А

Заказ № 29/0005-01

Санкт-Петербург
2007 г.

I. Общие сведения

№№ п.п.	Наименование	Измеритель	2007	2008	2009
1	2	3	4	5	6
1	Весь проезд:.....				
	длина.....	п. м.			
	ширина (средняя).....	п. м.			
	площадь.....	м ²			
2	Проезжая часть:.....				
	ширина (средняя).....	п. м.			
	площадь.....	м ²			
	преобладающий тип покрытия.....				
3	Тротуары:.....				
	а) по четной стороне:.....				
	длина.....	п. м.			
	ширина.....	п. м.			
	площадь.....	м ²			
	преобладающий тип покрытия.....				
	б) по нечетной стороне.....				
	длина.....	п. м.			
	ширина.....	п. м.			
	площадь.....	м ²			
	преобладающий тип покрытия.....				
4	Зеленые насаждения:.....				
	а) газоны и цветники.....	м ²			
	б) линейные уличные посадки:.....				
	деревьев по четной стороне.....	шт.			
	" по нечетной стороне.....	шт.			
	кустарников по четной стороне.....	п. м.			
	" по нечетной стороне.....	п. м.			

ГОСУДАРСТВЕННОЕ УНИТАРНОЕ ПРЕДПРИЯТИЕ
"ГОРОДСКОЕ УПРАВЛЕНИЕ ИНВЕНТАРИЗАЦИИ
И ОЦЕНКИ НЕДВИЖИМОСТИ"

Филиал ГУП "ГУИОН" проектно-инвентаризационное бюро Центрального района

ТЕХНИЧЕСКИЙ ПАСПОРТ

на сооружение **Литейный мост**

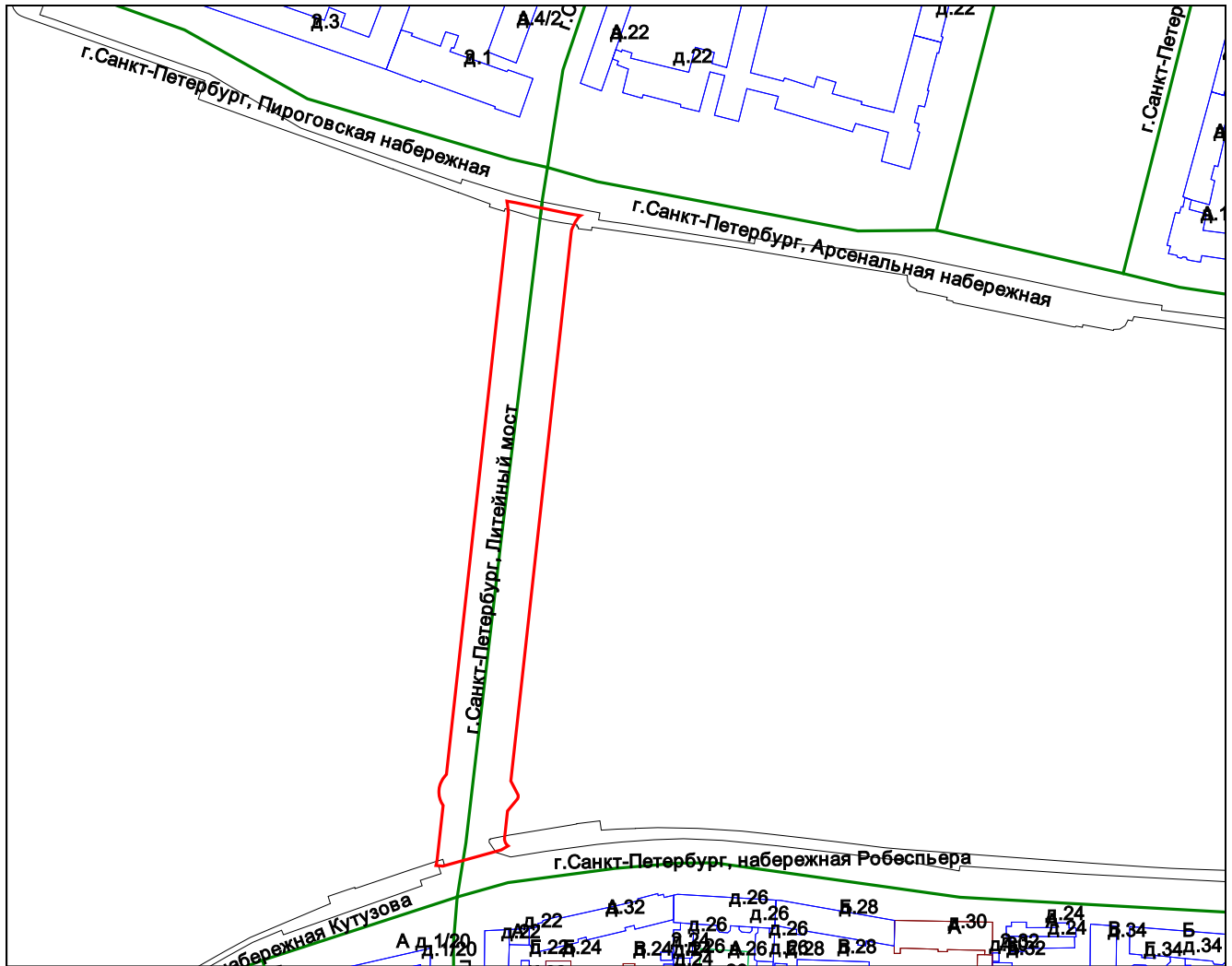
*(наименование объекта и инвентарный номер 20016 указаны по данным
СПб ГУП «Мостотрест»)*

район	<u>Центральный</u>
город (пос.)	<u>г.Санкт-Петербург</u>
улица (пер.)	<u>Литейный мост, литера А</u>

Квартал №
Инвентарный № 16/01-3078

Санкт-Петербург
2011

I. Ситуационный план участка



Условные обозначения:
- граница объекта

Масштаб 1:1000

Экспликация к ситуационному плану участка

Литера по плану	Наименование объекта	Площадь застройки, кв.м
А	Литейный мост	13874.5

II. Сведения о земельном участке

Площадь по документам: нет

Документ: . Договор аренды земельного участка не представлен.

Срок действия: -

III. План сооружения

Смотри приложение №1

IV. Разрез сооружения

Смотри приложение №2; №3

V. ОБЩИЕ СВЕДЕНИЯ

1. Грузоподъемность, т грузовая- Н-30, НК-80, пешеходная-400кг/м2

2. Протяженность по полотну, м 396,6

3. Площадь по полотну, кв.м 13874,5

4. Габариты проезда:

а) высота, м -

б) ширина проезжей части, м 28,00

в) ширина тротуаров, м 3,34; 3,21

5. Сведения о конструктивных элементах сооружения:

№	Наименование	Показатели	Измерение	Кол-во	Номера пролетных строений (опор)					
					0-1 (1)	1-2 (2)	2-3 (3)	3-4 (4)	4-5 (5)	5-6 (6)
1	2	3	4	5	6	7	8	9	10	11
1	Пролетные строения	Число расчетных пролетов	шт.	6	-	-	-	-	-	-
		Длина расчетного пролета	м	-	32,05	55,40	74,10	82,20	74,10	60,75
		Расстояние между осями ферм, балок, прогонов	м	-	-	-	-	-	-	-
		Высота ферм, балок, прогонов: • на опорах	м	-	-	2,84	3,708	3,608	2,78	2,11
			м	-	-	-	-	2,08	2,03	-
2	Опоры	Количество опор	шт.	7	-	-	-	-	-	-
		Высота опор от обреза	м	-	-	28,55	-	28,85	-	-
		Ширина опор (число свай в ряду)	м (шт)	-	-	-	-	-	-	-
		Длина опор (число рядов свай)	м (шт)	-	-	-	-	-	-	-
		Длина откосных крыльев (или стенок)	м	-	-	-	-	-	-	-
3	Дамбы	Протяженность дамб	м	-	-	-	-	-	-	
		Высота дамбы над ГВВ	м	-	-	-	-	-	-	
4	Ледорезы	Количество ледорезов	шт.	5	-	-	-	-	-	
		Высота ледорезов над ГВВ	м	-	-	-	-	-	-	
5	Сходы	Количество лестничных сходов	шт.	-	-	-	-	-	-	
		Длина сходов	м	-	-	-	-	-	-	

VI. Описание конструктивных элементов сооружения и определение износа

Назначение: Нежилое

Год постройки: 1879, год реконструкции 1982

Акт приемки в эксплуатацию: Государственной приемочной комиссией законченного капитальным ремонтом Литейного моста через реку Неву от 28.09.1982г., утвержденный 30.09.1982г.

№ п/п	Наименование конструктивных элементов	Описание конструктивных элементов (материал, конструкция, отделка и проч.)	Техническое состояние (осадки, трещины, гниль и т.п)	Удельный вес по табл.	Попр. к уд. весу в %	Удельный вес с попр.	Износ в %	Проц. износа к строению
1	2	3	4	5	6	7	8	9
1	опоры	деревянные и железобетонные сваи; кессонные из бутового камня с облицовкой гранитом	Видимых дефектов нет	40	-	40	30	12.0
2	пролетные строения	Металлическая балка со сплошной стенкой	Незначительная ржавчина, трещины	45	-	45	30	13.5
3	проезжая часть	Железобетонная плита в составе пролетных строений; асфальтобетонное покрытие	Выбоины и трещины в покрытии вдоль трамвайных путей	8	-	8	35	2.8
4	конусы и укрепления	есть	Незначительные трещины	7	-	7	30	2.1
Итого:				100		100		30.4

Износ: 30%

VII. Исчисление площадей и объемов сооружения

Наименование сооружения и его частей	Формулы подсчета площадей по наружному обмеру	Площадь, кв.м	Высота, м	Объем, куб.м
Мост	-	13874.5	-	-

VIII. Исчисление восстановительной и действительной стоимости сооружения

Литера по плану	Наименование сооружений и его частей	№ сборника	№ таблицы	Стоимость по таблице	Поправки к стоимости			Ст-ть измерителя с поправками	Площадь (кв.м)	Восстановительная стоимость (в ценах 1969 г.)	Процент износа	Действительная стоимость в руб. (в ценах 1969 г.)
					уд. вес	гр. капит.	на условия заложения фундамента					
А	Мост	12	32 б	455.00	1.00		1.10	500.5	13875	6944438	30	4861107

Приложение:

1. План моста
2. Продольный разрез 1-1
3. Поперечный разрез 2-2

« 11 » января 2011 г.

Исполнил _____ (Богданова И.А.)

« 11 » января 2011 г.

Проверил _____ (Чернышева Л.В.)

« 11 » января 2011 г.

Начальник
филиала _____ (Г.С. Чаузова)

Приложение №9

к Акту по результатам проведения государственной историко-культурной экспертизы документации, обосновывающей меры по обеспечению сохранности объекта культурного наследия федерального значения «Набережная императора Петра Великого (ныне Петровская)», расположенного по адресу: г. Санкт-Петербург, участок набережной рек Невы и Большой Невки «Троицкий мост-Сампсониевский мост», литера А (Петровская наб. - правый берег р. Невы, от Петроградской наб. до Троицкого моста, - в соответствии с НПА) и объекта культурного наследия регионального значения «Ограждение Литейного моста», расположенного по адресу: г. Санкт-Петербург, Литейный мост, литера А (Нева р., Литейный мост (между Литейным пр. и ул. Академика Лебедева), - в соответствии с НПА), при проведении земляных и строительных работ на земельном участке, непосредственно связанном с земельным участком в границах территории объекта культурного наследия, - «Раздел 10. Иная документация в случаях, предусмотренных законодательными и иными нормативными правовыми актами Российской Федерации. Часть 6. Том 10.6. Обеспечение сохранности объекта культурного наследия», шифр 414/20Д-СОКН, разработанного ООО «Строй Проект» в 2023 г., в целях обеспечения сохранности объектов культурного наследия, включенных в реестр, выявленных объектов культурного наследия либо объектов, обладающих признаками объекта культурного наследия, при проведении земляных, строительных, мелиоративных, хозяйственных работ, указанных в статье 30 настоящего Федерального закона работ по использованию лесов и иных работ

Копия охранного обязательства собственника объекта культурного наследия



ПРАВИТЕЛЬСТВО САНКТ-ПЕТЕРБУРГА
КОМИТЕТ ПО ГОСУДАРСТВЕННОМУ КОНТРОЛЮ, ИСПОЛЬЗОВАНИЮ
И ОХРАНЕ ПАМЯТНИКОВ ИСТОРИИ И КУЛЬТУРЫ

РАСПОРЯЖЕНИЕ

15 АВГ 2017

№ 07-19-291/17

Об утверждении охранного обязательства собственника или иного законного владельца объекта культурного наследия федерального значения «Набережная императора Петра Великого (ныне Петровская)», включенного в единый государственный реестр объектов культурного наследия (памятников истории и культуры) народов Российской Федерации

В соответствии с главой VIII Федерального закона от 25.06.2002 № 73-ФЗ «Об объектах культурного наследия (памятниках истории и культуры) народов Российской Федерации»:

1. Утвердить охранное обязательство собственника или иного законного владельца объекта культурного наследия федерального значения «Набережная императора Петра Великого (ныне Петровская)», расположенного по адресу: Санкт-Петербург, участок набережной рек Невы и Большой Невки «Троицкий мост-Сампсониевский мост, лит. А (согласно постановлению Правительства РФ от 10.07.2001 № 527: Петровская наб. – берег р.Невы, от Петроградской наб. до Троицкого моста), включенного в единый государственный реестр объектов культурного наследия (памятников истории и культуры) народов Российской Федерации (далее – объект), согласно приложению к настоящему распоряжению.

2. Начальнику Юридического управления - юрисконсульту КГИОП обеспечить направление копии распоряжения собственнику объекта, другим лицам, к обязанностям которых относится его исполнение, а также в орган, уполномоченный на ведение Единого государственного реестра недвижимости в порядке, установленном законодательством Российской Федерации, в течение пятнадцати рабочих дней со дня утверждения охранного обязательства.

3. Начальнику отдела государственного учета объектов культурного наследия Управления организационного обеспечения, популяризации и государственного учета объектов культурного наследия КГИОП обеспечить направление распоряжения в Министерство культуры Российской Федерации для приобщения к учетному делу объекта.

4. Начальнику отдела координации и контроля Управления организационного обеспечения, популяризации и государственного учета объектов культурного наследия КГИОП обеспечить размещение распоряжения на сайте КГИОП в информационно-телекоммуникационной сети «Интернет» и в локальной компьютерной сети КГИОП.

5. Контроль за выполнением распоряжения остается за заместителем председателя КГИОП - начальником Управления организационного обеспечения, популяризации и государственного учета объектов культурного наследия.

Заместитель председателя КГИОП -
начальник Управления организационного
обеспечения, популяризации и государственного
учета объектов культурного наследия



Г.Р. Аганова

**ОХРАННОЕ ОБЯЗАТЕЛЬСТВО
СОБСТВЕННИКА ИЛИ ИНОГО ЗАКОННОГО ВЛАДЕЛЬЦА**

объекта культурного наследия, включенного в единый государственный реестр объектов культурного наследия (памятников истории и культуры) народов Российской Федерации

"Набережная императора Петра Великого (ныне Петровская)"

(указать наименование объекта культурного наследия в соответствии с правовым актом о его принятии на государственную охрану)

регистрационный номер объекта культурного наследия в едином государственном реестре объектов культурного наследия (памятников истории и культуры) народов Российской Федерации:

7	8	1	5	2	0	3	5	9	0	9	0	0	0	6
---	---	---	---	---	---	---	---	---	---	---	---	---	---	---

Раздел 1. Данные об объекте культурного наследия, включенном в единый государственный реестр объектов культурного наследия (памятников истории и культуры) народов Российской Федерации

(заполняются в случае, предусмотренном п. 5 ст. 47.6 Федерального закона от 25.06.2002 N 73-ФЗ "Об объектах культурного наследия (памятниках истории и культуры) народов Российской Федерации")

Отметка о наличии или отсутствии паспорта объекта культурного наследия, включенного в единый государственный реестр объектов культурного наследия (памятников истории и культуры) народов Российской Федерации, в отношении которого утверждено охранное обязательство (далее - объект культурного наследия):

имеется отсутствует V
(нужное отметить знаком "V")

При наличии паспорта объекта культурного наследия он является неотъемлемой частью охранного обязательства.

При отсутствии паспорта объекта культурного наследия в охранное обязательство вносятся следующие сведения:

1. Сведения о наименовании объекта культурного наследия:

NN Пп	Наименование объекта культурного наследия	Регистрационный номер объекта культурного наследия в едином государственном реестре объектов культурного наследия (памятников истории и культуры) народов Российской Федерации
1	"Набережная"	781510359090026
2	Пристань со львами "Ши-цза"	781510359090016

2. Сведения о времени возникновения или дате создания объекта культурного наследия, датах основных изменений (перестройки) данного объекта и (или) датах связанных

с ним исторических событий:

NN Пп	Наименование объекта культурного наследия	Сведения о времени возникновения или дате создания объекта культурного наследия
1	"Набережная"	1901-1903гг., инж. Берс В.А., инж. Зброжек Ф.Г., арх. Новиков Л.И., инж. Пшеницкий А.П., инж. Становой А.Л.
2	"Пристань со львами "Ши-цза"	1903 г. (пристань), инж. Пшеницкий А.П., 1907 г., арх. Бенуа Л.Н.

3. Сведения о категории историко-культурного значения объекта культурного наследия:

федерального регионального муниципального значения
(нужное отметить знаком "V")

4. Сведения о виде объекта культурного наследия:

памятник ансамбль
(нужное отметить знаком "V")

5. Номер и дата принятия акта органа государственной власти о включении объекта культурного наследия в единый государственный реестр объектов культурного наследия (памятников истории и культуры) народов Российской Федерации:

постановление Правительства № 527 от 10.07.2001 г.

6. Сведения о местонахождении объекта культурного наследия (адрес объекта или при его отсутствии описание местоположения объекта):

Санкт-Петербург

(Субъект Российской Федерации)

Санкт-Петербург

(населенный пункт)

улица д. корп./стр. помещение/квартира

иные сведения:

- Петровская наб. - берег р. Невы, от Петроградской наб. до Троицкого моста (согласно постановлению Правительства РФ от 10.07.2001 № 527)
- г. Санкт-Петербург, участок набережной рек Невы и Большой Невки "Троицкий мост - Сампсониевский мост", лит. А (согласно выписке из единого государственного реестра прав на недвижимое имущество и сделок с ним от 18.11.2016 № 90-28758053)

7. Сведения о границах территории объекта культурного наследия (для объектов археологического наследия прилагается графическое отражение границ на плане земельного участка, в границах которого он располагается):

план границ территории объекта культурного наследия, утвержденный КГИОП 01.06.2007, согласно приложению № 1 к настоящему охранному обязательству.

8. Описание предмета охраны объекта культурного наследия:

предмет охраны объекта культурного наследия, определенный распоряжением КГИОП от 28.01.2013 № 10-25, согласно приложению № 2 к настоящему охранному обязательству.

9. Фотографическое (иное графическое) изображение объекта (на момент утверждения охранного обязательства):

Прилагается: изображений,
(указать количество)
согласно приложению № 3 к настоящему охранному обязательству.

10. Сведения о наличии зон охраны данного объекта культурного наследия с указанием номера и даты принятия органом государственной власти акта об утверждении указанных зон либо информация о расположении данного объекта культурного наследия/земельного участка, в границах которого располагается объект археологического наследия, в границах зон охраны другого объекта культурного наследия:

Закон Санкт-Петербурга от 24.12.2008 № 820-7 "О границах объединенных зон охраны объектов культурного наследия, расположенных на территории Санкт-Петербурга, режимах использования земель и требованиях к градостроительным регламентам в границах указанных зон"

11. Сведения о требованиях к осуществлению деятельности в границах территории объекта культурного наследия, включенного в единый государственный реестр объектов культурного наследия (памятников истории и культуры) народов Российской Федерации, об особом режиме использования земельного участка, в границах которого располагается объект археологического наследия, установленных статьей 5.1 Федерального закона от 25.06.2002 N 73-ФЗ "Об объектах культурного наследия (памятниках истории и культуры) народов Российской Федерации" (далее - Закон 73-ФЗ):

1) на территории памятника или ансамбля запрещаются строительство объектов капитального строительства и увеличение объемно-пространственных характеристик существующих на территории памятника или ансамбля объектов капитального строительства; проведение земляных, строительных, мелиоративных и иных работ, за исключением работ по сохранению объекта культурного наследия или его отдельных элементов, сохранению историко-градостроительной или природной среды объекта культурного наследия;

2) на территории памятника, ансамбля разрешается ведение хозяйственной деятельности, не противоречащей требованиям обеспечения сохранности объекта культурного наследия и позволяющей обеспечить функционирование объекта культурного наследия в современных условиях;

3) в случае нахождения памятника или ансамбля на территории достопримечательного места подлежат также выполнению требования и ограничения, установленные в соответствии со статьей 5.1 Закона 73-ФЗ, для осуществления хозяйственной деятельности на территории достопримечательного места;

4) особый режим использования земельного участка, в границах которого располагается объект археологического наследия, предусматривает возможность проведения археологических полевых работ в порядке, установленном Законом 73-ФЗ, земляных, строительных, мелиоративных, хозяйственных работ, указанных в статье 30

Закона 73-ФЗ работ по использованию лесов и иных работ при условии обеспечения сохранности объекта археологического наследия, а также обеспечения доступа граждан к указанному объекту.

12. Иные сведения, предусмотренные Законом 73-ФЗ:

Действие охранного обязательства прекращается со дня принятия Правительством Российской Федерации решения об исключении объекта культурного наследия из реестра.

Раздел 2. Требования к сохранению объекта культурного наследия
(заполняется в соответствии со статьей 47.2 Закона 73-ФЗ)

13. Требования к сохранению объекта культурного наследия, включенного в единый государственный реестр объектов культурного наследия (памятников истории и культуры) народов Российской Федерации, предусматривают консервацию, ремонт, реставрацию объекта культурного наследия, приспособление объекта культурного наследия для современного использования либо сочетание указанных мер.

Состав (перечень) и сроки (периодичность) проведения работ по сохранению объекта культурного наследия, в отношении которого утверждено охранное обязательство, определяются соответствующим органом охраны объектов культурного наследия:

Комитет по государственному контролю, использованию и охране памятников истории и культуры Санкт-Петербурга (далее - КГИОП)

(указать наименование органа охраны объектов культурного наследия, утвердившего охранное обязательство)

на основании акта технического состояния объекта культурного наследия, составленного в порядке, установленном пунктом 2 статьи 47.2 Закона 73-ФЗ.

14. Лицо (лица), указанное (указанные) в пункте 11 статьи 47.6 Закона 73-ФЗ, обязано (обязаны) обеспечить финансирование и организацию проведения научно-исследовательских, изыскательских, проектных работ, консервации, ремонта, реставрации и иных работ, направленных на обеспечение физической сохранности объекта культурного наследия и сохранение предмета охраны объекта культурного наследия, в порядке, установленном Законом 73-ФЗ.

В случае обнаружения при проведении работ по сохранению объекта культурного наследия объектов, обладающих признаками объекта культурного наследия, в том числе объектов археологического наследия, собственник или иной законный владелец обязан незамедлительно приостановить работы и направить в течение трех рабочих дней со дня их обнаружения заявление в письменной форме об указанных объектах в региональный орган охраны объектов культурного наследия:

КГИОП

(указать наименование соответствующего регионального органа охраны объектов культурного наследия. В случае если охранное обязательство утверждено не данным органом охраны, указать его полное наименование и почтовый адрес)

Дальнейшее взаимодействие с региональным органом охраны объектов культурного наследия собственник или иной законный владелец объекта культурного наследия обязан осуществлять в порядке, установленном статьей 36 Закона 73-ФЗ.

15. Работы по сохранению объекта культурного наследия должны организовываться собственником или иным законным владельцем объекта культурного наследия в соответствии с порядком, предусмотренным статьей 45 Закона 73-ФЗ.

16. Собственник (иной законный владелец) земельного участка, в границах которого расположен объект археологического наследия, обязан:

обеспечивать неизменность внешнего облика;

сохранять целостность, структуру объекта археологического наследия;

организовывать и финансировать спасательные археологические полевые работы на данном объекте археологического наследия в случае, предусмотренном статьей 40, и в порядке, установленном статьей 45.1 Закона 73-ФЗ.

Раздел 3. Требования к содержанию объекта культурного наследия
(заполняется в соответствии со статьей 47.3 Закона 73-ФЗ)

17. При содержании и использовании объекта культурного наследия, включенного в единый государственный реестр объектов культурного наследия (памятников истории и культуры) народов Российской Федерации, в целях поддержания в надлежащем техническом состоянии без ухудшения физического состояния и (или) изменения предмета охраны данного объекта культурного наследия лица, указанные в пункте 11 статьи 47.6 Закона 73-ФЗ, обязаны:

1) осуществлять расходы на содержание объекта культурного наследия и поддержание его в надлежащем техническом, санитарном и противопожарном состоянии;

2) не проводить работы, изменяющие предмет охраны объекта культурного наследия либо ухудшающие условия, необходимые для сохранности объекта культурного наследия;

3) не проводить работы, изменяющие облик, объемно-планировочные и конструктивные решения и структуры, интерьер объекта культурного наследия в случае, если предмет охраны объекта культурного наследия не определен;

4) соблюдать установленные статьей 5.1 Закона 73-ФЗ требования к осуществлению деятельности в границах территории объекта культурного наследия, особый режим использования земельного участка, водного объекта или его части, в границах которых располагается объект археологического наследия;

5) не использовать объект культурного наследия (за исключением оборудованных с учетом требований противопожарной безопасности объектов культурного наследия, предназначенных либо предназначавшихся для осуществления и (или) обеспечения указанных ниже видов хозяйственной деятельности, и помещений для хранения предметов религиозного назначения, включая свечи и лампадное масло):

под склады и объекты производства взрывчатых и огнеопасных материалов, предметов и веществ, загрязняющих интерьер объекта культурного наследия, его фасад, территорию и водные объекты и (или) имеющих вредные парогазообразные и иные выделения;

под объекты производства, имеющие оборудование, оказывающее динамическое и вибрационное воздействие на конструкции объекта культурного наследия, независимо от мощности данного оборудования;

под объекты производства и лаборатории, связанные с неблагоприятным для объекта культурного наследия температурно-влажностным режимом и применением химически активных веществ;

б) незамедлительно извещать:

КГИОП

(указать наименование органа охраны объектов культурного наследия, утвердившего охранное обязательство)

обо всех известных ему повреждениях, авариях или об иных обстоятельствах, причинивших вред объекту культурного наследия, включая объект археологического наследия, земельному участку в границах территории объекта культурного наследия или

угрожающих причинением такого вреда, и безотлагательно принимать меры по предотвращению дальнейшего разрушения, в том числе проводить противоаварийные работы в порядке, установленном для проведения работ по сохранению объекта культурного наследия;

7) не допускать ухудшения состояния территории объекта культурного наследия, включенного в единый государственный реестр объектов культурного наследия (памятников истории и культуры) народов Российской Федерации, поддерживать территорию объекта культурного наследия в благоустроенном состоянии.

18. Собственник жилого помещения, являющегося объектом культурного наследия или частью такого объекта, обязан выполнять требования к сохранению объекта культурного наследия в части, предусматривающей обеспечение поддержания объекта культурного наследия или части объекта культурного наследия в надлежащем техническом состоянии без ухудшения физического состояния и изменения предмета охраны объекта культурного наследия.

19. В случае обнаружения при проведении работ на земельном участке в границах территории объекта культурного наследия объектов, либо на земельном участке, в границах которого располагается объект археологического наследия, объектов, обладающих признаками объекта культурного наследия, лица, указанные в пункте 11 статьи 47.6 Закона 73-ФЗ, осуществляют действия, предусмотренные подпунктом 2 пункта 3 статьи 47.2 Закона 73-ФЗ.

20. В случае если содержание или использование объекта культурного наследия, включенного в единый государственный реестр объектов культурного наследия (памятников истории и культуры) народов Российской Федерации, а также земельного участка, в границах которого располагается объект археологического наследия, может привести к ухудшению состояния данного объекта культурного наследия и (или) предмета охраны данного объекта культурного наследия, в предписании, направляемом

КГИОП

(указать наименование органа охраны объектов культурного наследия, утвердившего охранное обязательство)

собственнику или иному законному владельцу объекта культурного наследия, устанавливаются следующие требования:

1) к видам хозяйственной деятельности с использованием объекта культурного наследия, включенного в реестр, земельного участка, в границах которого располагается объект археологического наследия, либо к видам хозяйственной деятельности, оказывающим воздействие на указанные объекты, в том числе ограничение хозяйственной деятельности;

2) к использованию объекта культурного наследия, включенного в реестр, земельного участка, в границах которого располагается объект археологического наследия, при осуществлении хозяйственной деятельности, предусматривающие в том числе ограничение технических и иных параметров воздействия на объект культурного наследия;

3) к благоустройству в границах территории объекта культурного наследия, включенного в реестр, земельного участка, в границах которого располагается объект археологического наследия.

Раздел 4. Требования к обеспечению доступа граждан
Российской Федерации, иностранных граждан и лиц без гражданства
к объекту культурного наследия, включенному в реестр
(заполняется в соответствии со статьей 47.4 Закона 73-ФЗ)

21. Условия доступа к объекту культурного наследия, включенному в реестр (периодичность, длительность и иные характеристики доступа), устанавливаются соответствующим органом охраны объектов культурного наследия, определенным пунктом

7 статьи 47.6 Закона 73-ФЗ, с учетом мнения собственника или иного законного владельца такого объекта, а также с учетом вида объекта культурного наследия, включенного в реестр, категории его историко-культурного значения, предмета охраны, физического состояния объекта культурного наследия, требований к его сохранению, характера современного использования данного объекта культурного наследия, включенного в реестр.

Условия доступа к объектам культурного наследия, включенным в реестр, используемым в качестве жилых помещений, а также к объектам культурного наследия религиозного назначения, включенным в реестр, устанавливаются соответствующим органом охраны объектов культурного наследия по согласованию с собственниками или иными законными владельцами этих объектов культурного наследия.

При определении условий доступа к памятникам или ансамблям религиозного назначения учитываются требования к внешнему виду и поведению лиц, находящихся в границах территорий указанных объектов культурного наследия религиозного назначения, соответствующие внутренним установлениям религиозной организации, если такие установления не противоречат законодательству Российской Федерации.

В случае, если интерьер объекта культурного наследия не относится к предмету охраны объекта культурного наследия, требование к обеспечению доступа во внутренние помещения объекта культурного наследия, включенного в реестр, не может быть установлено.

Условия доступа к объектам культурного наследия, расположенным на территории Российской Федерации и предоставленным в соответствии с международными договорами Российской Федерации дипломатическим представительствам и консульским учреждениям иностранных государств в Российской Федерации, международным организациям, а также к объектам культурного наследия, находящимся в собственности иностранных государств и международных организаций, устанавливаются в соответствии с международными договорами Российской Федерации.

Физические и юридические лица, проводящие археологические полевые работы, имеют право доступа к объектам археологического наследия, археологические полевые работы на которых предусмотрены разрешением (открытым листом) на проведение археологических полевых работ. Физическим и юридическим лицам, проводящим археологические полевые работы, в целях проведения указанных работ собственниками и (или) пользователями земельных участков, в границах которых расположены объекты археологического наследия, должен быть обеспечен доступ к земельным участкам, участкам водных объектов, участкам лесного фонда, на территорию, определенную разрешением (открытым листом) на проведение археологических полевых работ.

Обеспечить доступ гражданам Российской Федерации, иностранным гражданам и лицам без гражданства к объекту культурного наследия в соответствии с внутренним распорядком, установленным собственником или иным законным владельцем.

Раздел 5. Требования к размещению наружной рекламы на объектах культурного наследия, их территориях

(заполняется в случаях, определенных подпунктом 4 пункта 2 статьи 47.6 Закона 73-ФЗ)

22. Требования к размещению наружной рекламы:

Не допускается распространение наружной рекламы на объектах культурного наследия, включенных в единый государственный реестр объектов культурного наследия (памятников истории и культуры) народов Российской Федерации, а также на их территориях, за исключением достопримечательных мест.

Запрет или ограничение распространения наружной рекламы на объектах культурного наследия, находящихся в границах достопримечательного места и включенных в единый государственный реестр объектов культурного наследия (памятников истории и культуры) народов Российской Федерации, а также требования к ее распространению устанавливаются соответствующим органом охраны объектов культурного наследия, определенным пунктом 7 статьи 47.6 Закона 73-ФЗ, и вносятся в

правила землепользования и застройки, разработанные в соответствии с Градостроительным кодексом Российской Федерации.

Указанные требования не применяются в отношении распространения на объектах культурного наследия, их территориях наружной рекламы, содержащей исключительно информацию о проведении на объектах культурного наследия, их территориях театрально-зрелищных, культурно-просветительных и зрелищно-развлекательных мероприятий или исключительно информацию об указанных мероприятиях с одновременным упоминанием об определенном лице как о спонсоре конкретного мероприятия при условии, если такому упоминанию отведено не более чем десять процентов рекламной площади (пространства). В таком случае актом соответствующего органа охраны объектов культурного наследия устанавливаются требования к размещению наружной рекламы на данном объекте культурного наследия (либо его территории), включая место (места) ее возможного размещения, требования к внешнему виду, цветовым решениям, способам крепления.

Раздел 6. Иные обязанности лица (лиц), указанного (указанных) в пункте 11 статьи 47.6 Федерального закона от 25.06.2002 N 73-ФЗ "Об объектах культурного наследия (памятниках истории и культуры) народов Российской Федерации"

23. Для лица (лиц), указанного (указанных) в пункте 11 статьи 47.6 Закона 73-ФЗ, устанавливаются обязанности:

1) по финансированию мероприятий, обеспечивающих выполнение требований в отношении объекта культурного наследия, включенного в реестр, установленных статьями 47.2 - 47.4 Закона 73-ФЗ;

2) по соблюдению требований к осуществлению деятельности в границах территории объекта культурного наследия, включенного в реестр, либо особого режима использования земельного участка, в границах которого располагается объект археологического наследия, установленных статьей 5.1 Закона 73-ФЗ.

24. Собственник, иной законный владелец, пользователи объекта культурного наследия, земельного участка, в границах которого располагается объект археологического наследия (в случае, указанном в пункте 11 статьи 47.6 Закона 73-ФЗ), а также все лица, привлеченные ими к проведению работ по сохранению (содержанию) объекта культурного наследия, обязаны соблюдать требования, запреты и ограничения, установленные законодательством об охране объектов культурного наследия.

25. Дополнительные требования в отношении объекта культурного наследия:

1) Выполнить работы по сохранению объекта культурного наследия, определенные КГИОП на основании акта технического состояния объекта культурного наследия, составленного в порядке, установленном пунктом 2 статьи 47.2 Закона 73-ФЗ:

NN Пп	Наименование работ	Сроки выполнения	Примечание
1	На основании задания и разрешения КГИОП выполнить ремонт объекта культурного наследия.	В течение 12 месяцев со дня утверждения охранного обязательства актом КГИОП.	Объект культурного наследия "Набережная"
2	На основании задания и разрешения КГИОП выполнить ремонт объекта культурного наследия.	В течение 12 месяцев со дня утверждения охранного обязательства актом КГИОП.	Объект культурного наследия "Пристань со львами "Ши-цза"

2) Осуществлять размещение дополнительного оборудования и дополнительных элементов, переоборудование и переустройство на объекте культурного наследия, его территории, в соответствии с порядком, установленным законодательством Российской Федерации

Федерации и Санкт-Петербурга, предусматривающим получение согласования с КГИОП.

3) Не допускать уничтожения или повреждения объекта культурного наследия, а также действий, создающих угрозу уничтожения, повреждения объекта культурного наследия или причинения ему иного вреда.

4) Обеспечивать условия, препятствующие уничтожению, повреждению объекта культурного наследия или его территории со стороны третьих лиц, не являющихся собственником (законным владельцем) объекта культурного наследия или его части.

5) Проводить обследование технического состояния объекта культурного наследия и территории не реже одного раза в пять лет.

Выводы и рекомендации обследований представлять в КГИОП на согласование.

6) Исполнять требования предписаний КГИОП об устранении нарушений законодательства в области сохранения и использования объекта культурного наследия и обеспечении сохранности объекта культурного наследия в установленные в них сроки.

7) В установленном порядке обеспечивать установку на объекте культурного наследия информационных надписей и обозначений, обеспечивая их содержание, а также ремонт и восстановление в случае выявления повреждения или утраты.

8) Безвозмездно предоставлять должностным лицам КГИОП информацию и документы по вопросам охраны объекта культурного наследия (в том числе, касающуюся вопросов обеспечения сохранности и содержания объекта культурного наследия и его территории).

9) Обеспечить условия соответствия объекта культурного наследия требованиям пожарной безопасности в соответствии с действующим законодательством исходя из требований по сохранению облика, интерьера и предмета охраны объекта культурного наследия, в том числе при необходимости обеспечить разработку специальных технических условий, отражающих специфику обеспечения их пожарной безопасности и содержащих комплекс необходимых инженерно-технических и организационных мероприятий по обеспечению пожарной безопасности.

10) Собственник (иной законный владелец) объекта культурного наследия обязан беспрепятственно по предъявлению служебного удостоверения и копии приказа (распоряжения) руководителя (заместителя руководителя) КГИОП о назначении проверки, либо задания КГИОП обеспечивать доступ должностных лиц КГИОП, уполномоченных на осуществление государственного надзора за состоянием, содержанием, сохранением, использованием, популяризацией и государственной охраной объектов культурного наследия к объекту культурного наследия, для посещения и обследования используемых указанными лицами при осуществлении хозяйственной и иной деятельности территории, зданий, производственных, хозяйственных и иных нежилых помещений, строений, сооружений, являющихся объектами культурного наследия либо находящиеся в зонах охраны таких объектов, земельных участков, на которых такие объекты расположены либо которые находятся в зонах охраны таких объектов, а с согласия собственников жилые помещения, являющиеся объектами культурного наследия, в целях проведения исследований, испытаний, измерений, расследований, экспертизы и других мероприятий по контролю.

11) Направлять в КГИОП, ежегодно в срок не позднее 1 июля года, следующего за отчетным, уведомление о выполнении требований охранного обязательства.

12) Учреждениям и организациям, предоставляющим услуги населению, выполнять в соответствии с законодательством Российской Федерации требования по обеспечению доступа к объекту культурного наследия инвалидов, которые включают, в том числе, следующие условия доступности объектов культурного наследия для инвалидов:

1. обеспечение возможности самостоятельного передвижения по территории объекта культурного наследия, обеспечение возможности входа и выхода из объекта культурного наследия, в том числе с использованием кресел-колясок, специальных подъемных устройств, возможности кратковременного отдыха в сидячем положении при нахождении на объекте культурного наследия, а также надлежащее размещение оборудования и носителей информации, используемых для обеспечения доступности объектов для

инвалидов с учетом ограничений их жизнедеятельности;

2. дублирование текстовых сообщений голосовыми сообщениями, оснащение объекта культурного наследия знаками, выполненными рельефно-точечным шрифтом Брайля;
3. сопровождение инвалидов, имеющих стойкие расстройства функции зрения и самостоятельного передвижения;
4. обеспечение условий для ознакомления с надписями, знаками и иной текстовой и графической информацией, допуск тифлосурдопереводчика;
5. допуск собаки-проводника при наличии документа, подтверждающего специальное обучение собаки-проводника, выдаваемого в установленном порядке;
6. дублирование голосовой информации текстовой информацией, надписями и (или) световыми сигналами, допуск сурдопереводчика;
7. оказание помощи инвалидам в преодолении барьеров, мешающих ознакомлению с объектами культурного наследия (памятниками истории и культуры) народов Российской Федерации наравне с другими лицами.

Объем и содержание мер, обеспечивающих доступность для инвалидов объектов культурного наследия, определяется собственником (пользователем) объекта культурного наследия с учетом установленного порядка.

В целях обеспечения сохранности объекта культурного наследия в его исторической среде нормы установленного порядка применяются с учетом требований по сохранению объекта культурного наследия, предусмотренных Законом 73-ФЗ.

В случаях, когда обеспечение доступности для инвалидов объекта культурного наследия невозможно или может препятствовать соблюдению требований, обеспечивающих состояние сохранности и сохранение объекта культурного наследия, привести к изменению его особенностей, составляющих предмет охраны, собственником (пользователем) объекта культурного наследия предусматривается доступность объекта культурного наследия в дистанционном режиме посредством создания и развития в информационно-телекоммуникационной сети «Интернет» интернет-ресурса об объекте культурного наследия и обеспечения доступа к нему инвалидов, в том числе создание и адаптация интернет-ресурса для слабовидящих.

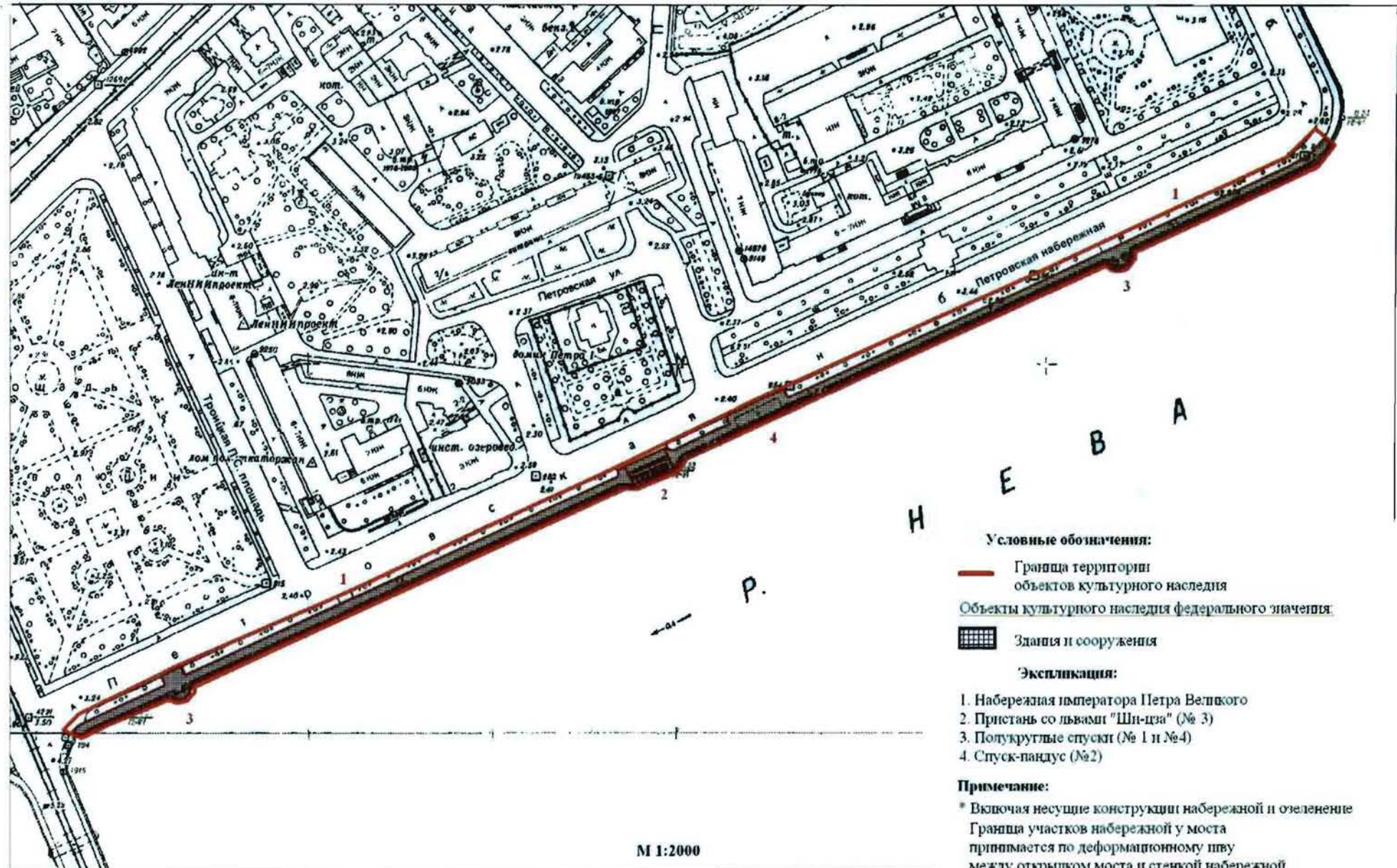
Приложение:

1. План границ территории объекта культурного наследия, утвержденный КГИОП 01.06.2007 г.
2. Предмет охраны объекта культурного наследия, определенным распоряжением КГИОП от 28.01.2013 № 10-25.
3. Фотографическое изображение объекта культурного наследия.

План границ территории объекта культурного наследия федерального значения





Набережная императора Петра Великого (ныне Петровская) *

г. Санкт-Петербург, Невы р. правый берег, от Петроградской наб. до Троицкого моста



Предмет охраны
объекта культурного наследия федерального значения
«Набережная императора Петра Великого (Петровская)»,
расположенного по адресу: Санкт-Петербург, участок набережной рек Невы и Большой Невки
Троицкий мост-Сампсониевский мост, литера А (Невы реки правый берег, от Петроградской
набережной до Троицкого моста)

№ п п	Объекты	Предметы охраны	Фотографии
			
1	<p>Объемно-планировочное и объемно-пространственное решение</p>	<p>местоположение: р. Невы правый берег, от Петроградской наб. до Троицкого моста; объемно-пространственная и композиция (габариты и конфигурация) набережной, включающая два полукруглых в плане спуска и прямоугольный в плане спуск-пандус, пристань прямоугольную в плане с двумя маршами лестниц и скульптурными композициями по сторонам («Ши-цза»), глухое парапетное ограждение, в том числе каменные тротуары, травяные газоны, посадки деревьев; объемно-планировочное решение в габаритах подпорных стенок (над- и подводных) и проезжей части.</p>	

			
2	Конструктивная система	<p>фундамент; стенки набережной и спусков; горизонтальная кладка стенок из гранитных блоков; парапетные блоки и тумбы, каменные тротуары.</p>	
3	Архитектурно-художественное решение	<p>набережная - парапетные блоки с профилировкой по внешнему верхнему углу блока, материал: розово-красный гранит.</p> <p>тротуарный настил - материал (розово-красный гранит), габариты, конфигурация настила и рисунок укладки настила (в два ряда массивных гранитных блоков); вертикальные отметки настила набережной и нижней площадки спусков;</p> <p>спуски - № 3 (по плану границ территории ОКН) - полукруглой конфигурации, местоположение, габариты, в том числе лестниц со ступенями розово-красного гранита, блоков парапета (с профилировкой по внешней части); оформление внешних стенок блоков парапета фигурными филенками и профилировкой основания;</p> <p>металлические поручни на одной вертикальной фигурной стойке и горизонтальных консолях, смонтированных в гранитный парапет (на восточном спуске - частично утрачены, сохранились</p>	  

вмонтированные в тротуарный настил основания вертикальных строек);

металлические кольца на торцевых частях парапетных блоков спуска;
гранитная скамья на фигурных кронштейнах;

рымы двух типов (причальные кольца) – местоположение, габариты, конфигурация, материал (металл), техника (ковка);

спуск-пандус – местоположение габариты, конфигурация в плане; скат пандуса, выложенный булыжником;

пристань со львами «Ши-цза» (1903 г. (пристань), инж. Пшеницкий А.П., 1907г., арх. Бенуа Л.Н.) - местоположение (напротив ОКН федерального значения «Домик Петра I»), габариты, конфигурация в плане; два марша гранитных лестниц с площадками; материал – розово-красный гранит;



оформление – гранитные скульптуры китайских львов «Ши-цзы» - на трехчастных гранитных постаментах (верхний блок розово-красного гранита, два нижних –серого цвета) с надписью на среднем блоке: «Ши-цза из города Гирина в Маньчжурии перевезена в Санкт-Петербург в 1907 году. Дар генерала от инфантерии Н. И. Гродекова»;



описание – скульптурные львы, высеченные из серого гранита, покоятся на трехчастном пьедестале с рельефным изображением; общая композиция пьедестала является стилизацией трехчастной структуры алтаря, в данном случае верхняя и нижняя части зеркальны друг другу и изображают стилизованный лотос, средняя часть разделена на ячейки, в которых контррельефом обозначены надписи китайскими иероглифами. Сами скульптуры львов монолитно высечены вместе с плинтом, на которых они восседают. Фигуры изображены с гипертрофированно большими пастями, с высунутым языком. Туловища трактованы утрированно. Фигура, расположенная справа (ближе к Троицкому мосту) левой



лапой придерживает львенка. У левой фигуры, правая лапа покоится на шаре. Фигуры львов, рельефно орнаментированные, имеют символические знаки на туловищах.




Фотографическое изображение объекта культурного наследия федерального значения «Набережная императора Петра Великого (ныне Петровская)», расположенного по адресу: Санкт-Петербург, участок набережной рек Невы и Большой Невки «Троицкий мост - Сампсониевский мост, лит. А (согласно постановлению Правительства РФ от 10.07.2001 № 527: Петровская наб. – берег р.Невы, от Петроградской наб. до Троицкого моста).

1.Объект культурного наследия «Набережная».

1. Участок Петровской набережной по направлению к Троицкому мосту.



2. Участок Петровской набережной по направлению к Троицкому мосту.



3. Участок Петровской набережной по направлению к крейсеру «Аврора».



2. Объект культурного наследия «Пристань со львами «Ши-цза»».

4. Пристань со львами «Ши-цза».



5. Гранитная скульптура китайского льва «Ши-цзы» на постаменте.





ПРАВИТЕЛЬСТВО САНКТ-ПЕТЕРБУРГА
**КОМИТЕТ ПО ГОСУДАРСТВЕННОМУ КОНТРОЛЮ, ИСПОЛЬЗОВАНИЮ
И ОХРАНЕ ПАМЯТНИКОВ ИСТОРИИ И КУЛЬТУРЫ**

РАСПОРЯЖЕНИЕ

04 СЕН 2019

№ 07-19-399 / 19

**О внесении изменений в распоряжение КГИОП
от 15.08.2017 № 07-19-291/17**

В соответствии с главой VIII Федерального закона от 25.06.2002 № 73-ФЗ «Об объектах культурного наследия (памятниках истории и культуры) народов Российской Федерации»:

1. Внести изменения в распоряжение КГИОП от 15.08.2017 № 07-19-291/17 «Об утверждении охранного обязательства собственника или иного законного владельца объекта культурного наследия федерального значения «Набережная императора Петра Великого (ныне Петровская)», включенного в единый государственный реестр объектов культурного наследия (памятников истории и культуры) народов Российской Федерации» (далее – охранный обязательство) (местоположение объекта культурного наследия согласно приказу Министерства культуры Российской Федерации от 27.11.2015 № 22791-р: Санкт-Петербург, участок набережной рек Невы и Большой Невки «Троицкий мост – Сампсониевский мост, литера А), изложив охранный обязательство в редакции согласно приложению к настоящему распоряжению.

2. Начальнику Юридического управления - юрисконсульту КГИОП обеспечить регистрацию распоряжения и его передачу в необходимом числе копий в отдел обработки документированной информации Управления организационного обеспечения, популяризации и государственного учета объектов культурного наследия КГИОП в течение трех рабочих дней со дня его утверждения.

3. Начальнику отдела обработки документированной информации Управления организационного обеспечения, популяризации и государственного учета объектов культурного наследия КГИОП обеспечить направление копии распоряжения собственнику объекта, другим лицам, к обязанностям которых относится его исполнение, а также в орган, уполномоченный на ведение Единого государственного реестра недвижимости в порядке, установленном законодательством Российской Федерации, в течение двенадцати рабочих дней со дня передачи копий согласно пункту 2 распоряжения.

4. Начальнику отдела государственного учета объектов культурного наследия Управления организационного обеспечения, популяризации и государственного учета объектов культурного наследия КГИОП обеспечить направление распоряжения в Министерство культуры Российской Федерации для приобщения к учетному делу объекта.

5. Начальнику отдела координации и контроля Управления организационного обеспечения, популяризации и государственного учета объектов культурного наследия КГИОП обеспечить размещение распоряжения на сайте КГИОП в информационно-телекоммуникационной сети «Интернет» и в локальной компьютерной сети КГИОП.

6. Контроль за выполнением распоряжения остается за заместителем председателя КГИОП - начальником Управления организационного обеспечения, популяризации и государственного учета объектов культурного наследия.

Заместитель председателя КГИОП -
начальник Управления организационного обеспечения,
популяризации и государственного учета
объектов культурного наследия

Г.Р. Аганова

ОХРАННОЕ ОБЯЗАТЕЛЬСТВО
СОБСТВЕННИКА ИЛИ ИНОГО ЗАКОННОГО ВЛАДЕЛЬЦА

объекта культурного наследия, включенного в единый государственный реестр объектов культурного наследия (памятников истории и культуры) народов Российской Федерации

"Набережная императора Петра Великого (ныне Петровская)"
(указать наименование объекта культурного наследия в соответствии с правовым актом о его принятии на государственную охрану)

регистрационный номер объекта культурного наследия в едином государственном реестре объектов культурного наследия (памятников истории и культуры) народов Российской Федерации:

7	8	1	5	2	0	3	5	9	0	9	0	0	0	6
---	---	---	---	---	---	---	---	---	---	---	---	---	---	---

Раздел 1. Данные об объекте культурного наследия, включенном в единый государственный реестр объектов культурного наследия (памятников истории и культуры) народов Российской Федерации

(заполняются в случае, предусмотренном п. 5 ст. 47.6 Федерального закона от 25.06.2002 N 73-ФЗ "Об объектах культурного наследия (памятниках истории и культуры) народов Российской Федерации")

Отметка о наличии или отсутствии паспорта объекта культурного наследия, включенного в единый государственный реестр объектов культурного наследия (памятников истории и культуры) народов Российской Федерации, в отношении которого утверждено охранное обязательство (далее - объект культурного наследия):

имеется отсутствует
(нужное отметить знаком "V")

При наличии паспорта объекта культурного наследия он является неотъемлемой частью охранного обязательства.

При отсутствии паспорта объекта культурного наследия в охранное обязательство вносятся следующие сведения:

1. Сведения о наименовании объекта культурного наследия:

--

2. Сведения о времени возникновения или дате создания объекта культурного наследия, датах основных изменений (перестроек) данного объекта и (или) датах связанных с ним исторических событий:

--

3. Сведения о категории историко-культурного значения объекта культурного наследия:

федерального регионального муниципального значения
(нужное отметить знаком "V")

4. Сведения о виде объекта культурного наследия:

памятник ансамбль
(нужное отметить знаком "V")

5. Номер и дата принятия акта органа государственной власти о включении объекта культурного наследия в единый государственный реестр объектов культурного наследия (памятников истории и культуры) народов Российской Федерации:

6. Сведения о местонахождении объекта культурного наследия (адрес объекта или при его отсутствии описание местоположения объекта):

(Субъект Российской Федерации)

(населенный пункт)

улица д. корп./стр. помещение/квартира

иные сведения:

7. Сведения о границах территории объекта культурного наследия (для объектов археологического наследия прилагается графическое отражение границ на плане земельного участка, в границах которого он располагается):

8. Описание предмета охраны объекта культурного наследия:

9. Фотографическое (иное графическое) изображение объекта (на момент утверждения охранного обязательства):

Прилагается:

(указать количество)

согласно приложению № к настоящему охранному обязательству.

10. Сведения о наличии зон охраны данного объекта культурного наследия с указанием номера и даты принятия органом государственной власти акта об утверждении указанных зон либо информация о расположении данного объекта культурного наследия/земельного участка, в границах которого располагается объект археологического наследия, в границах зон охраны другого объекта культурного наследия:

--

11. Сведения о требованиях к осуществлению деятельности в границах территории объекта культурного наследия, включенного в единый государственный реестр объектов культурного наследия (памятников истории и культуры) народов Российской Федерации, об особом режиме использования земельного участка, в границах которого располагается объект археологического наследия, установленных статьей 5.1 Федерального закона от 25.06.2002 N 73-ФЗ "Об объектах культурного наследия (памятниках истории и культуры) народов Российской Федерации" (далее - Закон 73-ФЗ):

1) на территории памятника или ансамбля запрещаются строительство объектов капитального строительства и увеличение объемно-пространственных характеристик существующих на территории памятника или ансамбля объектов капитального строительства; проведение земляных, строительных, мелиоративных и иных работ, за исключением работ по сохранению объекта культурного наследия или его отдельных элементов, сохранению историко-градостроительной или природной среды объекта культурного наследия;

2) на территории памятника, ансамбля разрешается ведение хозяйственной деятельности, не противоречащей требованиям обеспечения сохранности объекта культурного наследия и позволяющей обеспечить функционирование объекта культурного наследия в современных условиях;

3) в случае нахождения памятника или ансамбля на территории достопримечательного места подлежат также выполнению требования и ограничения, установленные в соответствии со статьей 5.1 Закона 73-ФЗ, для осуществления хозяйственной деятельности на территории достопримечательного места;

4) особый режим использования земельного участка, в границах которого располагается объект археологического наследия, предусматривает возможность проведения археологических полевых работ в порядке, установленном Законом 73-ФЗ, земляных, строительных, мелиоративных, хозяйственных работ, указанных в статье 30 Закона 73-ФЗ работ по использованию лесов и иных работ при условии обеспечения сохранности объекта археологического наследия, а также обеспечения доступа граждан к указанному объекту.

12. Иные сведения, предусмотренные Законом 73-ФЗ:

Действие охранного обязательства прекращается со дня принятия Правительством Российской Федерации решения об исключении объекта культурного наследия из реестра.
--

Сведения о наименовании объекта культурного наследия:

NN Пп	Наименование объекта культурного наследия (в составе объекта культурного наследия "Набережная императора Петра Великого (ныне Петровская)")	Регистрационный № согласно единому государственному реестру объектов культурного наследия (памятников истории культуры) народов Российской Федерации
1	"Набережная"	781510359090026
2	"Пристань со львами "Ши-цза"	781510359090016

Сведения о местонахождении объекта культурного наследия (адрес объекта или при его отсутствии описание местоположения):

- г. Санкт-Петербург, участок набережной рек Невы и Большой Невки «Троицкий мост – Сампсониевский мост», лит. А (согласно выписке из Единого государственного реестра недвижимости от 18.10.2018 № 99/2018/203158946);
- г. Санкт-Петербург, Петровская наб. – правый берег р. Невы, от Петроградской наб. до Троицкого моста (согласно постановлению Правительства РФ от 10.07.2001 № 527);
- г. Санкт-Петербург, участок набережной рек Невы и Большой Невки «Троицкий мост – Сампсониевский мост», лит. А (согласно приказу Министерства культуры Российской Федерации от 27 ноября 2015 г. № 22791-р).

Раздел 2. Требования к сохранению объекта культурного наследия
(заполняется в соответствии со статьей 47.2 Закона 73-ФЗ)

13. Требования к сохранению объекта культурного наследия, включенного в единый государственный реестр объектов культурного наследия (памятников истории и культуры) народов Российской Федерации, предусматривают консервацию, ремонт, реставрацию объекта культурного наследия, приспособление объекта культурного наследия для современного использования либо сочетание указанных мер.

Состав (перечень) и сроки (периодичность) проведения работ по сохранению объекта культурного наследия, в отношении которого утверждено охранное обязательство, определяются соответствующим органом охраны объектов культурного наследия:

Комитет по государственному контролю, использованию и охране памятников истории и культуры Санкт-Петербурга (далее - КГИОП)

(указать наименование органа охраны объектов культурного наследия, утвердившего охранное обязательство)

на основании акта технического состояния объекта культурного наследия, составленного в порядке, установленном пунктом 2 статьи 47.2 Закона 73-ФЗ.

14. Лицо (лица), указанное (указанные) в пункте 11 статьи 47.6 Закона 73-ФЗ, обязано (обязаны) обеспечить финансирование и организацию проведения научно-исследовательских, изыскательских, проектных работ, консервации, ремонта, реставрации и иных работ, направленных на обеспечение физической сохранности объекта культурного наследия и сохранение предмета охраны объекта культурного наследия, в порядке, установленном Законом 73-ФЗ.

В случае обнаружения при проведении работ по сохранению объекта культурного наследия объектов, обладающих признаками объекта культурного наследия, в том числе объектов археологического наследия, собственник или иной законный владелец обязан незамедлительно приостановить работы и направить в течение трех рабочих дней со дня их обнаружения заявление в письменной форме об указанных объектах в региональный орган охраны объектов культурного наследия:

КГИОП

(указать наименование соответствующего регионального органа охраны объектов культурного наследия. В случае если охранное обязательство утверждено не данным органом охраны, указать его полное наименование и почтовый адрес)

Дальнейшее взаимодействие с региональным органом охраны объектов культурного наследия собственник или иной законный владелец объекта культурного наследия обязан осуществлять в порядке, установленном статьей 36 Закона 73-ФЗ.

15. Работы по сохранению объекта культурного наследия должны организовываться собственником или иным законным владельцем объекта культурного наследия в соответствии с порядком, предусмотренным статьей 45 Закона 73-ФЗ.

16. Собственник (иной законный владелец) земельного участка, в границах которого расположен объект археологического наследия, обязан:

обеспечивать неизменность внешнего облика;

сохранять целостность, структуру объекта археологического наследия;

организовывать и финансировать спасательные археологические полевые работы на данном объекте археологического наследия в случае, предусмотренном статьей 40, и в порядке, установленном статьей 45.1 Закона 73-ФЗ.

Раздел 3. Требования к содержанию объекта культурного наследия
(заполняется в соответствии со статьей 47.3 Закона 73-ФЗ)

17. При содержании и использовании объекта культурного наследия, включенного в единый государственный реестр объектов культурного наследия (памятников истории и культуры) народов Российской Федерации, в целях поддержания в надлежащем техническом состоянии без ухудшения физического состояния и (или) изменения предмета охраны данного объекта культурного наследия лица, указанные в пункте 11 статьи 47.6 Закона 73-ФЗ, обязаны:

1) осуществлять расходы на содержание объекта культурного наследия и поддержание его в надлежащем техническом, санитарном и противопожарном состоянии;

2) не проводить работы, изменяющие предмет охраны объекта культурного наследия либо ухудшающие условия, необходимые для сохранности объекта культурного наследия;

3) не проводить работы, изменяющие облик, объемно-планировочные и конструктивные решения и структуры, интерьер объекта культурного наследия в случае, если предмет охраны объекта культурного наследия не определен;

4) соблюдать установленные статьей 5.1 Закона 73-ФЗ требования к осуществлению деятельности в границах территории объекта культурного наследия, особый режим использования земельного участка, водного объекта или его части, в границах которых располагается объект археологического наследия;

5) не использовать объект культурного наследия (за исключением оборудованных с учетом требований противопожарной безопасности объектов культурного наследия, предназначенных либо предназначавшихся для осуществления и (или) обеспечения указанных ниже видов хозяйственной деятельности, и помещений для хранения предметов религиозного назначения, включая свечи и лампадное масло):

под склады и объекты производства взрывчатых и огнеопасных материалов, предметов и веществ, загрязняющих интерьер объекта культурного наследия, его фасад, территорию и водные объекты и (или) имеющих вредные парогазообразные и иные выделения;

под объекты производства, имеющие оборудование, оказывающее динамическое и вибрационное воздействие на конструкции объекта культурного наследия, независимо от мощности данного оборудования;

под объекты производства и лаборатории, связанные с неблагоприятным для объекта культурного наследия температурно-влажностным режимом и применением химически активных веществ;

б) незамедлительно извещать:

КГИОП

(указать наименование органа охраны объектов культурного наследия, утвердившего охранное обязательство)

обо всех известных ему повреждениях, авариях или об иных обстоятельствах, причинивших вред объекту культурного наследия, включая объект археологического наследия, земельному участку в границах территории объекта культурного наследия или

угрожающих причинением такого вреда, и безотлагательно принимать меры по предотвращению дальнейшего разрушения, в том числе проводить противоаварийные работы в порядке, установленном для проведения работ по сохранению объекта культурного наследия;

7) не допускать ухудшения состояния территории объекта культурного наследия, включенного в единый государственный реестр объектов культурного наследия (памятников истории и культуры) народов Российской Федерации, поддерживать территорию объекта культурного наследия в благоустроенном состоянии.

18. Собственник жилого помещения, являющегося объектом культурного наследия или частью такого объекта, обязан выполнять требования к сохранению объекта культурного наследия в части, предусматривающей обеспечение поддержания объекта культурного наследия или части объекта культурного наследия в надлежащем техническом состоянии без ухудшения физического состояния и изменения предмета охраны объекта культурного наследия.

19. В случае обнаружения при проведении работ на земельном участке в границах территории объекта культурного наследия объектов, либо на земельном участке, в границах которого располагается объект археологического наследия, объектов, обладающих признаками объекта культурного наследия, лица, указанные в пункте 11 статьи 47.6 Закона 73-ФЗ, осуществляют действия, предусмотренные подпунктом 2 пункта 3 статьи 47.2 Закона 73-ФЗ.

20. В случае если содержание или использование объекта культурного наследия, включенного в единый государственный реестр объектов культурного наследия (памятников истории и культуры) народов Российской Федерации, а также земельного участка, в границах которого располагается объект археологического наследия, может привести к ухудшению состояния данного объекта культурного наследия и (или) предмета охраны данного объекта культурного наследия, в предписании, направляемом

КГИОП

(указать наименование органа охраны объектов культурного наследия, утвердившего охранное обязательство)

собственнику или иному законному владельцу объекта культурного наследия, устанавливаются следующие требования:

1) к видам хозяйственной деятельности с использованием объекта культурного наследия, включенного в реестр, земельного участка, в границах которого располагается объект археологического наследия, либо к видам хозяйственной деятельности, оказывающим воздействие на указанные объекты, в том числе ограничение хозяйственной деятельности;

2) к использованию объекта культурного наследия, включенного в реестр, земельного участка, в границах которого располагается объект археологического наследия, при осуществлении хозяйственной деятельности, предусматривающие в том числе ограничение технических и иных параметров воздействия на объект культурного наследия;

3) к благоустройству в границах территории объекта культурного наследия, включенного в реестр, земельного участка, в границах которого располагается объект археологического наследия.

Раздел 4. Требования к обеспечению доступа граждан
Российской Федерации, иностранных граждан и лиц без гражданства
к объекту культурного наследия, включенному в реестр
(заполняется в соответствии со статьей 47.4 Закона 73-ФЗ)

21. Условия доступа к объекту культурного наследия, включенному в реестр (периодичность, длительность и иные характеристики доступа), устанавливаются соответствующим органом охраны объектов культурного наследия, определенным пунктом

7 статьи 47.6 Закона 73-ФЗ, с учетом мнения собственника или иного законного владельца такого объекта, а также с учетом вида объекта культурного наследия, включенного в реестр, категории его историко-культурного значения, предмета охраны, физического состояния объекта культурного наследия, требований к его сохранению, характера современного использования данного объекта культурного наследия, включенного в реестр.

Условия доступа к объектам культурного наследия, включенным в реестр, используемым в качестве жилых помещений, а также к объектам культурного наследия религиозного назначения, включенным в реестр, устанавливаются соответствующим органом охраны объектов культурного наследия по согласованию с собственниками или иными законными владельцами этих объектов культурного наследия.

При определении условий доступа к памятникам или ансамблям религиозного назначения учитываются требования к внешнему виду и поведению лиц, находящихся в границах территорий указанных объектов культурного наследия религиозного назначения, соответствующие внутренним установлениям религиозной организации, если такие установления не противоречат законодательству Российской Федерации.

В случае, если интересер объекта культурного наследия не относится к предмету охраны объекта культурного наследия, требование к обеспечению доступа во внутренние помещения объекта культурного наследия, включенного в реестр, не может быть установлено.

Условия доступа к объектам культурного наследия, расположенным на территории Российской Федерации и предоставленным в соответствии с международными договорами Российской Федерации дипломатическим представительствам и консульским учреждениям иностранных государств в Российской Федерации, международным организациям, а также к объектам культурного наследия, находящимся в собственности иностранных государств и международных организаций, устанавливаются в соответствии с международными договорами Российской Федерации.

Физические и юридические лица, проводящие археологические полевые работы, имеют право доступа к объектам археологического наследия, археологические полевые работы на которых предусмотрены разрешением (открытым листом) на проведение археологических полевых работ. Физическим и юридическим лицам, проводящим археологические полевые работы, в целях проведения указанных работ собственниками и (или) пользователями земельных участков, в границах которых расположены объекты археологического наследия, должен быть обеспечен доступ к земельным участкам, участкам водных объектов, участкам лесного фонда, на территорию, определенную разрешением (открытым листом) на проведение археологических полевых работ.

Обеспечить доступ гражданам Российской Федерации, иностранным гражданам и лицам без гражданства к объекту культурного наследия в соответствии с внутренним распорядком, установленным собственником или иным законным владельцем объекта культурного наследия.

В интересах сохранения объекта культурного наследия, доступ к объекту культурного наследия (его части), может быть приостановлен на время проведения работ по сохранению объекта культурного наследия или в связи с ухудшением его физического состояния. Приостановление доступа к объекту культурного наследия (его части) и возобновление доступа к нему осуществляются по решению КГИОП.

Обеспечить доступ гражданам Российской Федерации, иностранным гражданам и лицам без гражданства к объекту культурного наследия "Пристань со львами "Ши-цза" в соответствии со ст. 35 Федерального закона от 26.05.1996 № 54-ФЗ "О музейном фонде Российской Федерации и музеях в Российской Федерации", а также с внутренним распорядком, установленным собственником или иным законным владельцем объекта культурного наследия.

Раздел 5. Требования к размещению наружной рекламы
на объектах культурного наследия, их территориях
(заполняется в случаях, определенных подпунктом 4 пункта 2 статьи 47.6 Закона 73-ФЗ)

22. Требования к размещению наружной рекламы:

Не допускается распространение наружной рекламы на объектах культурного наследия, включенных в единый государственный реестр объектов культурного наследия (памятников истории и культуры) народов Российской Федерации, а также на их территориях, за исключением достопримечательных мест.

Запрет или ограничение распространения наружной рекламы на объектах культурного наследия, находящихся в границах достопримечательного места и включенных в единый государственный реестр объектов культурного наследия (памятников истории и культуры) народов Российской Федерации, а также требования к ее распространению устанавливаются соответствующим органом охраны объектов культурного наследия, определенным пунктом 7 статьи 47.6 Закона 73-ФЗ, и вносятся в правила землепользования и застройки, разработанные в соответствии с Градостроительным кодексом Российской Федерации.

Указанные требования не применяются в отношении распространения на объектах культурного наследия, их территориях наружной рекламы, содержащей исключительно информацию о проведении на объектах культурного наследия, их территориях театрально-зрелищных, культурно-просветительных и зрелищно-развлекательных мероприятий или исключительно информацию об указанных мероприятиях с одновременным упоминанием об определенном лице как о спонсоре конкретного мероприятия при условии, если такому упоминанию отведено не более чем десять процентов рекламной площади (пространства). В таком случае актом соответствующего органа охраны объектов культурного наследия устанавливаются требования к размещению наружной рекламы на данном объекте культурного наследия (либо его территории), включая место (места) ее возможного размещения, требования к внешнему виду, цветовым решениям, способам крепления.

Раздел 6. Иные обязанности лица (лиц), указанного (указанных) в пункте 11 статьи 47.6 Федерального закона от 25.06.2002 N 73-ФЗ "Об объектах культурного наследия (памятниках истории и культуры) народов Российской Федерации"

23. Для лица (лиц), указанного (указанных) в пункте 11 статьи 47.6 Закона 73-ФЗ, устанавливаются обязанности:

1) по финансированию мероприятий, обеспечивающих выполнение требований в отношении объекта культурного наследия, включенного в реестр, установленных статьями 47.2 - 47.4 Закона 73-ФЗ;

2) по соблюдению требований к осуществлению деятельности в границах территории объекта культурного наследия, включенного в реестр, либо особого режима использования земельного участка, в границах которого располагается объект археологического наследия, установленных статьей 5.1 Закона 73-ФЗ.

24. Собственник, иной законный владелец, пользователи объекта культурного наследия, земельного участка, в границах которого располагается объект археологического наследия (в случае, указанном в пункте 11 статьи 47.6 Закона 73-ФЗ), а также все лица, привлеченные ими к проведению работ по сохранению (содержанию) объекта культурного наследия, обязаны соблюдать требования, запреты и ограничения, установленные законодательством об охране объектов культурного наследия.

25. Дополнительные требования в отношении объекта культурного наследия:

1) Выполнить работы по сохранению объекта культурного наследия, определенные КГИОП на основании акта технического состояния объекта культурного наследия, составленного в порядке, установленном пунктом 2 статьи 47.2 Закона 73-ФЗ:

№ п/п	Наименование работ	Сроки выполнения	Примечание
1.	В установленном порядке обеспечить установку на объекте культурного наследия информационных надписей и обозначений	31.12.2022	В отношении ансамбля объекта культурного наследия федерального значения "Набережная императора Петра Великого (ныне Петровская)"
2.	На основании задания и разрешения КГИОП выполнить реставрацию объекта культурного наследия в соответствии с проектной документацией, согласованной КГИОП	31.12.2022	Объект культурного наследия федерального значения "Набережная"
3.	На основании задания и разрешения КГИОП выполнить реставрацию объекта культурного наследия в соответствии с проектной документацией, согласованной КГИОП	31.12.2022	Объект культурного наследия федерального значения "Пристань со львами "Ши-цза"

2) Осуществлять размещение дополнительного оборудования и дополнительных элементов, переоборудование и переустройство на объекте культурного наследия, его территории, в соответствии с порядком, установленным законодательством Российской Федерации и Санкт-Петербурга, предусматривающим получение согласования с КГИОП.

3) Не допускать уничтожения или повреждения объекта культурного наследия, а также действий, создающих угрозу уничтожения, повреждения объекта культурного наследия или причинения ему иного вреда.

4) Обеспечивать условия, препятствующие уничтожению, повреждению объекта культурного наследия или его территории со стороны третьих лиц, не являющихся собственником (законным владельцем) объекта культурного наследия или его части.

5) Проводить обследование технического состояния объекта культурного наследия и территории не реже одного раза в пять лет.

Выводы и рекомендации обследований представлять в КГИОП на согласование.

6) Исполнять требования предписаний КГИОП об устранении нарушений законодательства в области сохранения и использования объекта культурного наследия и обеспечении сохранности объекта культурного наследия в установленные в них сроки.

7) В установленном порядке обеспечивать установку на объекте культурного наследия информационных надписей и обозначений, обеспечивая их содержание, а также ремонт и восстановление в случае выявления повреждения или утраты.

8) Безвозмездно предоставлять должностным лицам КГИОП информацию и документы по вопросам охраны объекта культурного наследия (в том числе, касающуюся вопросов обеспечения сохранности и содержания объекта культурного наследия и его территории).

9) Обеспечить условия соответствия объекта культурного наследия требованиям пожарной безопасности в соответствии с действующим законодательством исходя из требований по сохранению облика, интерьера и предмета охраны объекта культурного наследия, в том числе при необходимости обеспечить разработку специальных технических условий, отражающих специфику обеспечения их пожарной безопасности и содержащих комплекс необходимых инженерно-технических и организационных мероприятий по обеспечению пожарной безопасности.

10) Собственник (иной законный владелец) объекта культурного наследия обязан беспрепятственно по предъявлению служебного удостоверения и копии приказа (распоряжения) руководителя (заместителя руководителя) КГИОП о назначении проверки, либо задания КГИОП обеспечивать доступ должностных лиц КГИОП, уполномоченных на осуществление государственного надзора за состоянием, содержанием, сохранением, использованием, популяризацией и государственной охраной объектов культурного наследия к объекту культурного наследия, для посещения и обследования используемых указанными лицами при осуществлении хозяйственной и иной деятельности территории, зданий, производственных, хозяйственных и иных нежилых помещений, строений, сооружений, являющихся объектами культурного наследия либо находящиеся в зонах охраны таких объектов, земельных участков, на которых такие объекты расположены либо которые находятся в зонах охраны таких объектов, а с согласия собственников жилые помещения, являющиеся объектами культурного наследия, в целях проведения исследований, испытаний, измерений, расследований, экспертизы и других мероприятий по контролю.

11) Направлять в КГИОП, ежегодно в срок не позднее 1 июля года, следующего за отчетным, уведомление о выполнении требований охранного обязательства.

12) Учреждениям и организациям, предоставляющим услуги населению, выполнять в соответствии с законодательством Российской Федерации требования по обеспечению доступа к объекту культурного наследия инвалидов, которые включают, в том числе, следующие условия доступности объектов культурного наследия для инвалидов:

1. обеспечение возможности самостоятельного передвижения по территории объекта культурного наследия, обеспечение возможности входа и выхода из объекта культурного наследия, в том числе с использованием кресел-колясок, специальных подъемных устройств, возможности кратковременного отдыха в сидячем положении при нахождении на объекте культурного наследия, а также надлежащее размещение оборудования и носителей информации, используемых для обеспечения доступности объектов для инвалидов с учетом ограничений их жизнедеятельности;
2. дублирование текстовых сообщений голосовыми сообщениями, оснащение объекта культурного наследия знаками, выполненными рельефно-точечным шрифтом Брайля;
3. сопровождение инвалидов, имеющих стойкие расстройства функции зрения и самостоятельного передвижения;
4. обеспечение условий для ознакомления с надписями, знаками и иной текстовой и графической информацией, допуск тифлосурдопереводчика;
5. допуск собаки-проводника при наличии документа, подтверждающего специальное обучение собаки-проводника, выдаваемого в установленном порядке;
6. дублирование голосовой информации текстовой информацией, надписями и (или) световыми сигналами, допуск сурдопереводчика;
7. оказание помощи инвалидам в преодолении барьеров, мешающих ознакомлению с объектами культурного наследия (памятниками истории и культуры) народов Российской Федерации наравне с другими лицами.

Объем и содержание мер, обеспечивающих доступность для инвалидов объектов культурного наследия, определяется собственником (пользователем) объекта культурного наследия с учетом установленного порядка.

В целях обеспечения сохранности объекта культурного наследия в его исторической среде нормы установленного порядка применяются с учетом требований по сохранению объекта культурного наследия, предусмотренных Законом 73-ФЗ.

В случаях, когда обеспечение доступности для инвалидов объекта культурного наследия невозможно или может препятствовать соблюдению требований, обеспечивающих состояние сохранности и сохранение объекта культурного наследия, привести к изменению его особенностей, составляющих предмет охраны, собственником (пользователем) объекта культурного наследия предусматривается доступность объекта культурного наследия в дистанционном режиме посредством создания и развития в

информационно-телекоммуникационной сети «Интернет» интернет-ресурса об объекте культурного наследия и обеспечения доступа к нему инвалидов, в том числе создание и адаптация интернет-ресурса для слабовидящих.

Приложение:

1. Паспорт объекта культурного наследия федерального значения "Набережная императора Петра Великого (ныне Петровская)" от 22.11.2018.
2. План границ территории объекта культурного наследия федерального значения "Набережная императора Петра Великого (ныне Петровская)", утвержденный КГИОП 01.06.2007.
3. Предмет охраны объекта культурного наследия федерального значения "Набережная императора Петра Великого (ныне Петровская)", определенный распоряжением КГИОП от 28.01.2013 № 10-25.
4. Фотографическое изображение объекта культурного наследия федерального значения "Набережная императора Петра Великого (ныне Петровская)".

Утверждено
приказом Министерства культуры
Российской Федерации
от 2 июля 2015 г. № 1906

Экземпляр № 1

781520359090006

Регистрационный номер объекта культурного
наследия в едином государственном реестре
объектов культурного наследия (памятников
истории и культуры) народов Российской Федерации

ПАСПОРТ ОБЪЕКТА КУЛЬТУРНОГО НАСЛЕДИЯ

Фотографическое изображение объекта культурного наследия,
за исключением отдельных объектов археологического наследия,
фотографическое изображение которых вносится на основании решения
соответствующего органа охраны объектов культурного наследия



09.08.2015

Дата съемки (число, месяц, год)

1. Сведения о наименовании объекта культурного наследия

Набережная императора Петра Великого (ныне Петровская)

2. Сведения о времени возникновения или дате создания объекта культурного наследия, датах основных изменений (перестроек) данного объекта и (или) датах связанных с ним исторических событий

1901-1907 гг.

3. Сведения о категории историко-культурного значения объекта культурного наследия

Федерального значения	Регионального значения	Местного (муниципального значения)
+		

4. Сведения о виде объекта культурного наследия

Памятник	Ансамбль	Достопримечательное место
	+	

5. Номер и дата принятия органом государственной власти решения о включении объекта культурного наследия в единый государственный реестр объектов культурного наследия (памятников истории и культуры) народов Российской Федерации

- Постановление Правительства Российской Федерации «О перечне объектов исторического и культурного наследия федерального (общероссийского) значения, находящихся в г. Санкт-Петербурге» № 527 от 10.07.2001 г.

6. Сведения о местонахождении объекта культурного наследия (адрес объекта или при его отсутствии описание местоположения объекта)

г. Санкт-Петербург, участок набережной рек Невы и Большой Невки "Троицкий мост - Сампсониевский мост", литера А

7. Сведения о границах территории объекта культурного наследия, включенного в единый государственный реестр объектов культурного наследия (памятников истории и культуры) народов Российской Федерации

- План границ территории объекта культурного наследия федерального значения "Набережная императора Петра Великого (ныне Петровская)" от 01.06.2007 г.

8. Описание предмета охраны объекта культурного наследия

Объемно-планировочное и объемно-пространственное решение: местоположение: р. Невы правый берег, от Петроградской наб. до Троицкого моста; объемно-пространственная и композиция (габариты и конфигурация) набережной, включающая два полукруглых в плане спуска и прямоугольный в плане спуск-пандус, пристань прямоугольную в плане с двумя маршами лестниц и скульптурными композициями по сторонам («Ши-цза»), глухое парапетное ограждение, в том числе каменные тротуары, травяные газоны, посадки деревьев; объемно-планировочное решение в габаритах подпорных стенок (над- и подводных) и проезжей части. конструктивная система: фундамент; стенки набережной и спусков; горизонтальная кчадка стенок из гранитных блоков; парапетные блоки и тумбы, каменные тротуары. архитектурно-художественное решение: набережная - парапетные блоки с профилировкой по внешнему верхнему углу блока, материал: розово-красный гранит. тротуарный настил - материал (розово-красный гранит), габариты, конфигурация настила и рисунок укладки настила (в два ряда массивных гранитных блоков); вертикальные отметки настила набережной и нижней площадки спусков; спуски - № 3 (по плану границ территории ОКН) - полукруглой конфигурации, местоположение, габариты, в том числе лестниц со ступенями розово-красного гранита, блоков парапета (с профилировкой по внешней части); оформление внешних стенок блоков парапета фигурными филенками и профилировкой основания; металлические поручни на одной вертикальной фигурной стойке и горизонтальных консолях, вмонтированных в гранитный парапет (на восточном спуске - частично утрачены, сохранились вмонтированные в тротуарный настил основания вертикальных строек); металлические кольца на торцевых частях парапетных блоков спуска; гранитная скамья на фигурных кронштейнах; рымы двух типов (причалные кольца) - местоположение, габариты, конфигурация, материал (металл), техника (ковка); спуск-пандус - местоположение габариты, конфигурация в плане; скат пандуса, выложенный булыжником: пристань со львами «Ши-цза» (1903 г. (пристань), инж. Пшеницкий А.П.. 1907г., арх. Бенуа Л.Н.) - местоположение (напротив ОКН федерального значения «Домик Петра I»). габариты, конфигурация в плане: два марша гранитных лестниц с площадками; материал - розово-красный гранит: оформление - гранитные скульптуры китайских львов «Ши-цзы» - на трехчастных гранитных постаментах (верхний блок розово-красного гранита, два нижних - серого цвета) с надписью на среднем блоке: «Ши-цза из города Гирина в Маньчжурии перевезена в Санкт-Петербург в 1907 году. Дар генерала от инфантерии Н. И. Гродекова»; описание - скульптурные львы, высеченные из серого гранита, покоятся на трехчастном пьедестале с рельефным изображением: общая композиция пьедестала является стилизацией трехчастной структуры алтаря, в данном случае верхняя и нижняя части зеркальны друг другу и изображают стилизованный лотос, средняя часть разделена на ячейки, в которых контррельефом обозначены надписи китайскими иероглифами. Сами скульптуры львов монолитно высечены вместе с плинтом, на которых они восседают. Фигуры изображены с гипертрофированно большими пастями, с высунутым языком. Туловища трактованы утрированно. Фигура, расположенная справа (ближе к Троицкому мосту) левой лапой придерживает львенка. У левой фигуры, правая лапа покоится на шаре. Фигуры львов, рельефно орнаментированные, имеют символические знаки на туловищах.

- Распоряжение КГИОП "Об определении предмета охраны объекта культурного наследия федерального значения «Набережная императора Петра Великого (Петровская)»" № 10-25 от 28.01.2013 г.

9. Сведения о наличии зон охраны данного объекта культурного наследия с указанием номера и даты принятия органом государственной власти акта об утверждении указанных зон либо информация о расположении данного объекта культурного наследия в границах зон охраны иного объекта культурного наследия

- закон Санкт-Петербурга «О границах объединенных зон охраны объектов культурного наследия, расположенных на территории Санкт-Петербурга, режимах использования земель и требованиям к градостроительным регламентам в границах указанных зон» № 820-7 от 19.01.2009 г.

Всего в паспорте листов

4

Уполномоченное должностное лицо органа охраны объектов культурного наследия

Заместитель председателя - начальник Управления организационного обеспечения, популяризации и государственного учета объектов культурного наследия		Г.Р. Аганова
должность	подпись	инициалы, фамилия



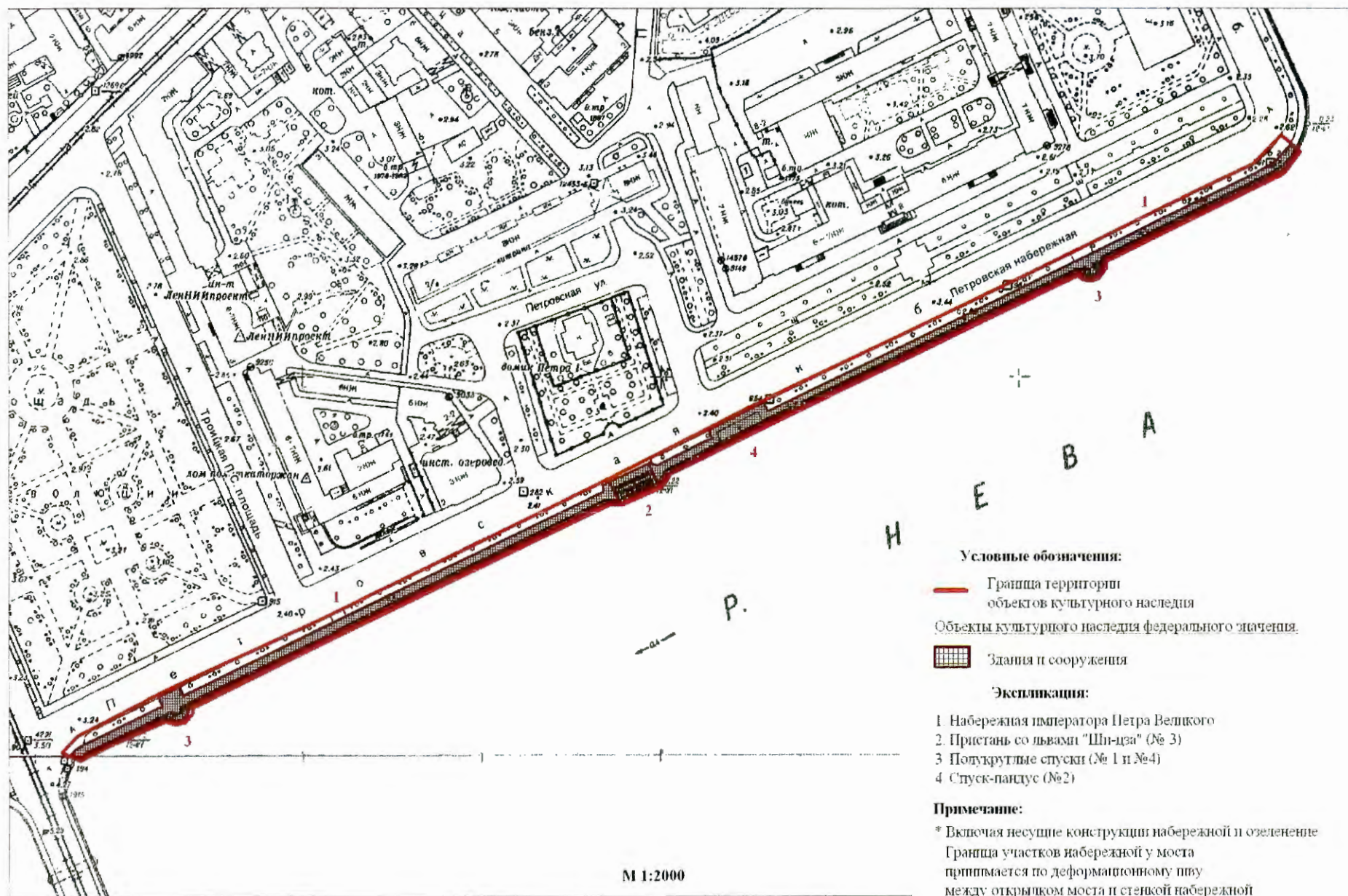
22	.	11	.	2018
----	---	----	---	------

Дата оформления паспорта
(число, месяц, год)

План границ территории объекта культурного наследия федерального значения





Набережная императора Петра Великого (ныне Петровская) *

г. Санкт-Петербург, Невы р. правый берег, от Петроградской наб. до Троицкого моста



Предмет охраны
объекта культурного наследия федерального значения
«Набережная императора Петра Великого (Петровская)»,
расположенного по адресу: Санкт-Петербург, участок набережной рек Невы и Большой Невки
Троицкий мост-Сампсониевский мост, литера А (Невы реки правый берег, от Петроградской
набережной до Троицкого моста)

№ п п	Объекты	Предметы охраны	Фотографии
		 <p>Условные обозначения: — Граница территории объектов культурного наследия Объекты культурного наследия федерального значения ■ Здания и сооружения</p> <p>Экспликация: 1 Набережная императора Петра Великого 2 Пристань со львами «Ши-цза» (№ 3) 3 Полукаменные спуски (№ 1 и №4)</p>	
1	<p>Объемно-планировочное и объемно-пространственное решение</p>	<p>местоположение: р. Невы правый берег, от Петроградской наб. до Троицкого моста; объемно-пространственная и композиция (габариты и конфигурация) набережной, включающая два полукруглых в плане спуска и прямоугольный в плане спуск-пандус, пристань прямоугольную в плане с двумя маршами лестниц и скульптурными композициями по сторонам («Ши-цза»), глухое парапетное ограждение, в том числе каменные тротуары, травяные газоны, посадки деревьев; объемно-планировочное решение в габаритах подпорных стенок (над- и подводных) и проезжей части.</p>	

			
2	Конструктив ная система	фундамент; стенки набережной и спусков; горизонтальная кладка стенок из гранитных блоков; парапетные блоки и тумбы, каменные тротуары.	
3	Архитектур но- художествен ное решение	<p>набережная - парапетные блоки с профилировкой по внешнему верхнему углу блока, материал: розово-красный гранит.</p> <p>тротуарный настил - материал (розово-красный гранит), габариты, конфигурация настила и рисунок укладки настила (в два ряда массивных гранитных блоков); вертикальные отметки настила набережной и нижней площадки спусков; спуски – № 3 (по плану границ территории ОКН) – полукруглой конфигурации, местоположение, габариты, в том числе лестниц со ступенями розово-красного гранита, блоков парапета (с профилировкой по внешней части); оформление внешних стенок блоков парапета фигурными филенками и профилировкой основания; металлические поручни на одной вертикальной фигурной стойке и горизонтальных консолях, вмонтированных в гранитный парапет (на восточном спуске - частично утрачены, сохранились</p>	  

вмонтированные в тротуарный настил основания вертикальных строек);

металлические кольца на торцевых частях парапетных блоков спуска;
гранитная скамья на фигурных кронштейнах;

рымы двух типов (причальные кольца) – местоположение, габариты, конфигурация, материал (металл), техника (ковка);

спуск-пандус – местоположение габариты, конфигурация в плане; скат пандуса, выложенный булыжником;

пристань со львами «Ши-цза» (1903 г. (пристань), инж. Пшеницкий А.П., 1907г., арх. Бенуа Л.Н.) - местоположение (напротив ОКН федерального значения «Домик Петра I»), габариты, конфигурация в плане; два марша гранитных лестниц с площадками; материал – розово-красный гранит;



оформление – гранитные скульптуры китайских львов «Ши-цзы» - на трехчастных гранитных постаментах (верхний блок розово-красного гранита, два нижних –серого цвета) с надписью на среднем блоке: «Ши-цза из города Гирина в Маньчжурии перевезена в Санкт-Петербург в 1907 году. Дар генерала от инфантерии Н. И. Гродекова»;

описание – скульптурные львы, высеченные из серого гранита, покоятся на трехчастном пьедестале с рельефным изображением; общая композиция пьедестала является стилизацией трехчастной структуры алтаря, в данном случае верхняя и нижняя части зеркальны друг другу и изображают стилизованный лотос, средняя часть разделена на ячейки, в которых контррельефом обозначены надписи китайскими иероглифами. Сами скульптуры львов монолитно высечены вместе с плинтом, на которых они восседают. Фигуры изображены с гипертрофированно большими пастями, с высунутым языком. Туловища трактованы утрированно. Фигура, расположенная справа (ближе к Троицкому мосту) левой



лапой придерживает львенка. У левой фигуры, правая лапа покоится на шаре. Фигуры львов, рельефно орнаментированные, имеют символические знаки на туловищах.



Фотографическое изображение объекта культурного наследия федерального значения «Набережная императора Петра Великого (ныне Петровская)», расположенного по адресу: г. Санкт-Петербург, участок набережной рек Невы и Большой Невки «Троицкий мост – Сампсониевский мост», литера А (согласно постановлению Правительства РФ от 10.07.2001 № 527: г. Санкт-Петербург, Петровская наб. – правый берег р. Невы, от Петроградской наб. до Троицкого моста)



1. Вид от Петроградской набережной



2. Вид в сторону Троицкого (Кировского) моста



3,4. Полукруглый спуск



5. Вид стенки набережной



6. Спуск-пантус



7. Гранитная скамья у спуска-пандуса



8. Пристань со львами «Ши-цза»



9, 10. Скульптуры львов



11. Вид от пристани со львами «Ши-цза» в сторону
Троицкого (Кировского) моста



12. Полукруглый спуск

Приложение №10

к Акту по результатам проведения государственной историко-культурной экспертизы документации, обосновывающей меры по обеспечению сохранности объекта культурного наследия федерального значения «Набережная императора Петра Великого (ныне Петровская)», расположенного по адресу: г. Санкт-Петербург, участок набережной рек Невы и Большой Невки «Троицкий мост-Сампсониевский мост», литера А (Петровская наб. - правый берег р. Невы, от Петроградской наб. до Троицкого моста, - в соответствии с НПА) и объекта культурного наследия регионального значения «Ограждение Литейного моста», расположенного по адресу: г. Санкт-Петербург, Литейный мост, литера А (Нева р., Литейный мост (между Литейным пр. и ул. Академика Лебедева), - в соответствии с НПА), при проведении земляных и строительных работ на земельном участке, непосредственно связанном с земельным участком в границах территории объекта культурного наследия, - «Раздел 10. Иная документация в случаях, предусмотренных законодательными и иными нормативными правовыми актами Российской Федерации. Часть 6. Том 10.6. Обеспечение сохранности объекта культурного наследия», шифр 414/20Д-СОКН, разработанного ООО «Строй Проект» в 2023 г., в целях обеспечения сохранности объектов культурного наследия, включенных в реестр, выявленных объектов культурного наследия либо объектов, обладающих признаками объекта культурного наследия, при проведении земляных, строительных, мелиоративных, хозяйственных работ, указанных в статье 30 настоящего Федерального закона работ по использованию лесов и иных работ

Паспорт объекта культурного наследия

Утверждено
приказом Министерства культуры
Российской Федерации
от 2 июля 2015 г. № 1906

Экземпляр № 1

781520359090006

Регистрационный номер объекта культурного наследия в едином государственном реестре объектов культурного наследия (памятников истории и культуры) народов Российской Федерации

ПАСПОРТ ОБЪЕКТА КУЛЬТУРНОГО НАСЛЕДИЯ

Фотографическое изображение объекта культурного наследия, за исключением отдельных объектов археологического наследия, фотографическое изображение которых вносится на основании решения соответствующего органа охраны объектов культурного наследия



09.08.2015

Дата съемки (число, месяц, год)

1. Сведения о наименовании объекта культурного наследия

Набережная императора Петра Великого (ныне Петровская)

2. Сведения о времени возникновения или дате создания объекта культурного наследия, датах основных изменений (перестроек) данного объекта и (или) датах связанных с ним исторических событий

1901-1907 гг.

3. Сведения о категории историко-культурного значения объекта культурного наследия

Федерального значения	Регионального значения	Местного (муниципального значения)
+		

4. Сведения о виде объекта культурного наследия

Памятник	Ансамбль	Достопримечательное место
	+	

5. Номер и дата принятия органом государственной власти решения о включении объекта культурного наследия в единый государственный реестр объектов культурного наследия (памятников истории и культуры) народов Российской Федерации

- Постановление Правительства Российской Федерации «О перечне объектов исторического и культурного наследия федерального (общероссийского) значения, находящихся в г. Санкт-Петербурге» № 527 от 10.07.2001 г.

6. Сведения о местонахождении объекта культурного наследия (адрес объекта или при его отсутствии описание местоположения объекта)

г. Санкт-Петербург, участок набережной рек Невы и Большой Невки "Троицкий мост - Сампсониевский мост", литера А

7. Сведения о границах территории объекта культурного наследия, включенного в единый государственный реестр объектов культурного наследия (памятников истории и культуры) народов Российской Федерации

- План границ территории объекта культурного наследия федерального значения "Набережная императора Петра Великого (ныне Петровская)" от 01.06.2007 г.

8. Описание предмета охраны объекта культурного наследия

Объемно-планировочное и объемно-пространственное решение: местоположение: р. Невы правый берег, от Петроградской наб. до Троицкого моста; объемно-пространственная и композиция (габариты и конфигурация) набережной, включающая два полукруглых в плане спуска и прямоугольный в плане спуск-пандус, пристань прямоугольную в плане с двумя маршами лестниц и скульптурными композициями по сторонам («Ши-цза»), глухое парапетное ограждение, в том числе каменные тротуары, травяные газоны, посадки деревьев; объемно-планировочное решение в габаритах подпорных стенок (над- и подводных) и проезжей части. конструктивная система: фундамент; стенки набережной и спусков; горизонтальная кчадка стенок из гранитных блоков; парапетные блоки и тумбы, каменные тротуары. архитектурно-художественное решение: набережная - парапетные блоки с профилировкой по внешнему верхнему углу блока, материал: розово-красный гранит. тротуарный настил - материал (розово-красный гранит), габариты, конфигурация настила и рисунок укладки настила (в два ряда массивных гранитных блоков); вертикальные отметки настила набережной и нижней площадки спусков; спуски - № 3 (по плану границ территории ОКН) - полукруглой конфигурации, местоположение, габариты, в том числе лестниц со ступенями розово-красного гранита, блоков парапета (с профилировкой по внешней части); оформление внешних стенок блоков парапета фигурными филенками и профилировкой основания; металлические поручни на одной вертикальной фигурной стойке и горизонтальных консолях, вмонтированных в гранитный парапет (на восточном спуске - частично утрачены, сохранились вмонтированные в тротуарный настил основания вертикальных строек); металлические кольца на торцевых частях парапетных блоков спуска; гранитная скамья на фигурных кронштейнах; рымы двух типов (причалные кольца) - местоположение, габариты, конфигурация, материал (металл), техника (ковка); спуск-пандус - местоположение габариты, конфигурация в плане; скат пандуса, выложенный булыжником: пристань со львами «Ши-цза» (1903 г. (пристань), инж. Пшеницкий А.П.. 1907г., арх. Бенуа Л.Н.) - местоположение (напротив ОКН федерального значения «Домик Петра I»). габариты, конфигурация в плане: два марша гранитных лестниц с площадками; материал - розово-красный гранит: оформление - гранитные скульптуры китайских львов «Ши-цзы» - на трехчастных гранитных постаментах (верхний блок розово-красного гранита, два нижних - серого цвета) с надписью на среднем блоке: «Ши-цза из города Гирина в Маньчжурии перевезена в Санкт-Петербург в 1907 году. Дар генерала от инфантерии Н. И. Гродекова»; описание - скульптурные львы, высеченные из серого гранита, покоятся на трехчастном пьедестале с рельефным изображением: общая композиция пьедестала является стилизацией трехчастной структуры алтаря, в данном случае верхняя и нижняя части зеркальны друг другу и изображают стилизованный лотос, средняя часть разделена на ячейки, в которых контррельефом обозначены надписи китайскими иероглифами. Сами скульптуры львов монолитно высечены вместе с плинтом, на которых они восседают. Фигуры изображены с гипертрофированно большими пастями, с высунутым языком. Туловища трактованы утрированно. Фигура, расположенная справа (ближе к Троицкому мосту) левой лапой придерживает львенка. У левой фигуры, правая лапа покоится на шаре. Фигуры львов, рельефно орнаментированные, имеют символические знаки на туловищах.

- Распоряжение КГИОП "Об определении предмета охраны объекта культурного наследия федерального значения «Набережная императора Петра Великого (Петровская)»" № 10-25 от 28.01.2013 г.

9. Сведения о наличии зон охраны данного объекта культурного наследия с указанием номера и даты принятия органом государственной власти акта об утверждении указанных зон либо информация о расположении данного объекта культурного наследия в границах зон охраны иного объекта культурного наследия

- закон Санкт-Петербурга «О границах объединенных зон охраны объектов культурного наследия, расположенных на территории Санкт-Петербурга, режимах использования земель и требованиям к градостроительным регламентам в границах указанных зон» № 820-7 от 19.01.2009 г.

Всего в паспорте листов

4

Уполномоченное должностное лицо органа охраны объектов культурного наследия

Заместитель председателя - начальник Управления организационного обеспечения, популяризации и государственного учета объектов культурного наследия		Г.Р. Аганова
должность	подпись	инициалы, фамилия



22	.	11	.	2018
----	---	----	---	------

Дата оформления паспорта
(число, месяц, год)

Приложение №11

к Акту по результатам проведения государственной историко-культурной экспертизы документации, обосновывающей меры по обеспечению сохранности объекта культурного наследия федерального значения «Набережная императора Петра Великого (ныне Петровская)», расположенного по адресу: г. Санкт-Петербург, участок набережной рек Невы и Большой Невки «Троицкий мост-Сампсониевский мост», литера А (Петровская наб. - правый берег р. Невы, от Петроградской наб. до Троицкого моста, - в соответствии с НПА) и объекта культурного наследия регионального значения «Ограждение Литейного моста», расположенного по адресу: г. Санкт-Петербург, Литейный мост, литера А (Нева р., Литейный мост (между Литейным пр. и ул. Академика Лебедева), - в соответствии с НПА), при проведении земляных и строительных работ на земельном участке, непосредственно связанном с земельным участком в границах территории объекта культурного наследия, - «Раздел 10. Иная документация в случаях, предусмотренных законодательными и иными нормативными правовыми актами Российской Федерации. Часть 6. Том 10.6. Обеспечение сохранности объекта культурного наследия», шифр 414/20Д-СОКН, разработанного ООО «Строй Проект» в 2023 г., в целях обеспечения сохранности объектов культурного наследия, включенных в реестр, выявленных объектов культурного наследия либо объектов, обладающих признаками объекта культурного наследия, при проведении земляных, строительных, мелиоративных, хозяйственных работ, указанных в статье 30 настоящего Федерального закона работ по использованию лесов и иных работ

Иная документация



ПРАВИТЕЛЬСТВО САНКТ-ПЕТЕРБУРГА
КОМИТЕТ ПО ГОСУДАРСТВЕННОМУ
КОНТРОЛЮ, ИСПОЛЬЗОВАНИЮ
И ОХРАНЕ ПАМЯТНИКОВ ИСТОРИИ
И КУЛЬТУРЫ
(КГИОП)

пл. Ломоносова, д. 1, Санкт-Петербург, 191023
Тел. (812) 417-64-31, Факс (812) 710-42-45
E-mail: kgiop@gov.spb.ru
<https://www.gov.spb.ru>, <http://kgiop.ru>

Дирекция по строительству
ГУП «Водоканал
Санкт-Петербурга»

rubanova_NV@vodokanal.spb.ru

№ _____

№01-43-11309/23-0-1 от 16.06.2023
Вх. № 01-43-11309 от 17.05.2023

Рассмотрев схему работ по объекту: «Выполнение проектно-изыскательских работ по изменению проектных решений 2 этапа - от набережной Робеспьера дюкерным переходом с выходом на Петровскую набережную по объекту: «Строительство системы подачи воды и водоотведения в Западную часть Васильевского острова, в т.ч. строительство водовода от ГВС до ТЭЦ-7 и Морской наб. Васильевского острова (1 очередь: 1-4 пусковые комплексы), включая ПИР» КГИОП, в части работ в границах зон охраны объектов культурного наследия, сообщает следующее.

1) Согласно предоставленной схеме работы будут осуществляться в непосредственной близости от:

– объекта культурного наследия федерального значения «Набережная императора Петра Великого (ныне Петровская)» (далее – ОКН).

В целях обеспечения сохранности вышеуказанных ОКН рабочая документация по строительству вышеуказанных сетей должна содержать раздел обеспечения сохранности объектов культурного наследия, расположенных на земельных участках непосредственно связанных с участками проведения хозяйственных работ.

Согласно требованиям ст. 30 Федерального Закона от 25.06.2002 № 73-ФЗ «Об объектах культурного наследия (памятниках истории и культуры) народов Российской Федерации» (далее - Закон № 73-ФЗ) «документация или разделы документации, обосновывающие меры по обеспечению сохранности объекта культурного наследия на земельном участке, непосредственно связанном с земельным участком в границах территории объекта культурного наследия» является объектом государственной историко-культурной экспертизы.

Государственная историко-культурная экспертиза проводится в соответствии с требованиями постановления Правительства Российской Федерации от 15.07.2009 №569 «Об утверждении Положения о государственной историко-культурной экспертизе».

2) Согласно Закону Санкт-Петербурга от 19.01.2009 № 820-7 «О границах объединенных зон охраны объектов культурного наследия, расположенных на территории Санкт-Петербурга, режимах использования земель и требованиях к градостроительным регламентам в границах указанных зон» (ред. 29.03.2023) проектируемые сети расположены частично в границах единой охранной зоны ООЗ(07), ООЗ(10), ООЗ(31), ООЗ(36), а также в границах территории предварительных археологических разведок ЗА 2.

Работы по прокладке сетей требованиям режима зоны ООЗ(07), ООЗ(10), ООЗ(31), ООЗ(36) не противоречат.

Согласно пункту 1.3.3 приложения № 1 к Закону Санкт-Петербурга от 19.01.2009 № 820-7 для ЗА 2 – работы, связанные с углублением в грунт более 0,5 м (в том числе новое строительство, реконструкция и капитальный ремонт, прокладка и ремонт инженерных (дренажных) коммуникаций и сооружений, предполагающие выемку грунта

инженерные изыскания, благоустройство территории) производятся только при условии проведения предварительных археологических разведок, обеспечивающих выявление объектов археологического наследия на территории производства работ. Решение об отсутствии необходимости проведения предварительных археологических разведок в ЗА 2 принимается в соответствии с заключением государственного органа охраны объектов культурного наследия.

КГИОП рассмотрен «Акт государственной историко-культурной экспертизы документации, за исключением научных отчетов о выполненных археологических полевых работах, содержащей результаты исследований, в соответствии с которыми определяется наличие или отсутствие объектов, обладающих признаками объекта культурного наследия в границах проектирования объекта: «Выполнение проектно-изыскательских работ по изменению проектных решений 2 этапа - от набережной Робеспьера дюкерным переходом с выходом на Петровскую набережную по объекту: «Строительство системы подачи воды и водоотведения в западную часть Васильевского острова, в т.ч. строительство водовода от ГВС до ТЭЦ-7 и Морской наб. Васильевского острова (I очередь: 1-4 пусковые комплексы) включая ПИР»», подлежащего воздействию земляных, строительных, мелиоративных, хозяйственных работ, указанных в статье 30 Федерального закона "Об объектах культурного наследия (памятниках истории и культуры) народов Российской Федерации" от 25.06.2002 № 73-ФЗ работ по использованию лесов и иных работ» (рег № 01-24-1173/23-0-0 от 04.05.2023) в связи с чем для производства работ отсутствует необходимость проведения дополнительных предварительных археологических разведок в ЗА 2.

В случае обнаружения в ходе земляных работ объектов археологического наследия организация, осуществляющая работы, в соответствии с требованиями действующего законодательства об охране объектов культурного наследия (ст. 36 Закона № 73-ФЗ) обязана приостановить их и обратиться в организацию, имеющую открытый лист на право проведения археологических раскопок, а также проинформировать КГИОП.

3) 16.06.2021 г. опубликован приказ Министерства культуры РФ (далее – МК РФ) от 30.10.2020 №1295 «Об утверждении предмета охраны, границ территории и требований к градостроительным регламентам в границах территории исторического поселения федерального значения город Санкт-Петербург» (далее – историческое поселение). Территория работ расположена в границах территории исторического поселения утвержденного вышеуказанным приказом МК РФ.

**Начальник Управления
сохранения исторической среды**

**ДОКУМЕНТ ПОДПИСАН
ЭЛЕКТРОННОЙ ПОДПИСЬЮ**

Е.А. Козырева

Сертификат 00D5539A1EE69D66A294E911DAA40215D2
Владелец **Козырева Екатерина Андреевна**
Действителен с 24.10.2022 по 17.01.2024