



ФЕДЕРАЛЬНОЕ ГОСУДАРСТВЕННОЕ БЮДЖЕТНОЕ УЧРЕЖДЕНИЕ НАУКИ
ИНСТИТУТ ИСТОРИИ МАТЕРИАЛЬНОЙ КУЛЬТУРЫ
РОССИЙСКОЙ АКАДЕМИИ НАУК (ИИМК РАН)

Дворцовая наб., 18, лит. А, Санкт-Петербург, 191186
тел. +7 (812) 5715092, факс +7 (812) 5716271, Эл. почта: admin@archeo.ru
ОКПО: 02698499, ОГРН: 1027809188527, ИНН: 7825004658, КПП: 784101001

УТВЕРЖДАЮ

Заместитель директора ИИМК РАН
Соловьева Н.Ф.

«11» сентября 2023 г.

Акт государственной историко-культурной экспертизы земельного участка, подлежащего воздействию земляных, строительных, мелиоративных и (или) хозяйственных работ, предусмотренных статьей 25 Лесного кодекса Российской Федерации работ по использованию лесов (за исключением работ, указанных в пунктах 3, 4 и 7 части 1 статьи 25 Лесного кодекса Российской Федерации) и иных работ в случае, если федеральный орган охраны объектов культурного наследия и орган охраны объектов культурного наследия субъекта Российской Федерации не имеют данных об отсутствии на указанных землях объектов археологического наследия, включенных в реестр, и выявленных объектов археологического наследия (земельного участка для проведения реставрационных работ по сохранению объектов культурного наследия, входящих в состав ансамбля «Санкт-Петербургская духовная семинария», расположенных по адресу: город Санкт-Петербург, набережная Обводного канала, дом 15, литера С, дом 17, литеры А, Б, Г, М, Х)

Заказчик: ООО ФГУП ЦНРПМ

г. Санкт-Петербург, Центральный район
2023

Акт государственной историко-культурной экспертизы земельного участка, подлежащего воздействию земляных, строительных, мелиоративных и (или) хозяйственных работ, предусмотренных статьей 25 Лесного кодекса Российской Федерации работ по использованию лесов (за исключением работ, указанных в пунктах 3, 4 и 7 части 1 статьи 25 Лесного кодекса Российской Федерации) и иных работ в случае, если федеральный орган охраны объектов культурного наследия и орган охраны объектов культурного наследия субъекта Российской Федерации не имеют данных об отсутствии на указанных землях объектов археологического наследия, включенных в реестр, и выявленных объектов археологического наследия (земельного участка для проведения реставрационных работ по сохранению объектов культурного наследия, входящих в состав ансамбля «Санкт-Петербургская духовная семинария», расположенных по адресу: город Санкт-Петербург, набережная Обводного канала, дом 15, литера С, дом 17, литеры А, Б, Г, М, Х)

Настоящий акт государственной историко-культурной экспертизы составлен в соответствии с Положением о государственной историко-культурной экспертизе, утвержденным постановлением Правительства Российской Федерации от 15 июля 2009 г. № 569.

Дата начала проведения экспертизы: «14» декабря 2022 г.

Дата окончания экспертизы: «11» сентября 2023 г.

Место проведения экспертизы: г. Санкт-Петербург, Центральный район, набережная Обводного канала, дом 15, литера С, дом 17, литеры А, Б, Г, М, Х

Заказчик экспертизы: ООО ФГУП ЦНРПМ

Юридический / Почтовый адрес: 109544, г. Москва, ул.

Школьная, д. 24

ИНН 7709094629

КПП 770901001

ОГРН 1027739253112

Электронная почта: info@cnrpm.ru

Телефон: +7 (495) 678-52-12

Сведения об экспертной организации:

Полное наименование	Федеральное государственное бюджетное учреждение науки Институт истории материальной культуры Российской академии наук
Краткое наименование	ИИМК РАН

Организационно-правовая форма	Федеральное государственное бюджетное учреждение науки
Ведомственная принадлежность	Министерство науки и высшего образования Российской Федерации
Адрес	Российская Федерация, 191186, Санкт-Петербург, Дворцовая наб. 18, лит. А
Реквизиты	ИНН 7825004658 КПП 784101001 ОГРН: 1027809188527 ОКПО: 0269849 ОКВЭД 72.20

На основании пп. б) п.7 Положения о государственной историко-культурной экспертизе, утвержденного постановлением Правительства Российской Федерации от 15 июля 2009 г. № 569 (в редакции от 27.04.2017) ИИМК РАН соответствует требованию в части кадрового состава, как юридическое лицо, привлекаемое в качестве эксперта (см. Приложения 7, 9).

Сведения об эксперте:

Фамилия, имя, отчество	Субботин Андрей Викторович
Образование	высшее
Специальность	история
Ученая степень (звание)	кандидат исторических наук
Стаж работы	47 лет
Место работы и должность	ст.н.с. ИИМК РАН
Реквизиты аттестации	Государственный эксперт по проведению историко-культурной экспертизы (приказ Министерства культуры Российской Федерации № 1668 от 11.10.2021 г. «Об утверждении статуса аттестованного эксперта по проведению государственной историко-культурной экспертизы» (п. 26)) Объекты экспертизы: <ul style="list-style-type: none"> - выявленные объекты культурного наследия в целях обоснования целесообразности включения данных объектов в реестр; - документы, обосновывающие включение объектов культурного наследия в реестр; - документы, обосновывающие исключение объектов культурного наследия из реестра; - земли, подлежащие воздействию земляных,

	<p>строительных, мелиоративных, хозяйственных работ, предусмотренных статьей 25 Лесного кодекса Российской Федерации работ по использованию лесов (за исключением работ, указанных в пунктах 3, 4 и 7 части 1 статьи 25 Лесного кодекса Российской Федерации) и иных работ, в случае, если указанные земли расположены в границах территорий, утвержденных в соответствии с пунктом 34.2 пункта 1 статьи 9 Федерального закона;</p> <ul style="list-style-type: none"> - документация или разделы документации, обосновывающие меры по обеспечению сохранности объекта культурного наследия, включенного в реестр, выявленного объекта культурного наследия либо объекта, обладающего признаками объекта культурного наследия, при проведении земляных, мелиоративных, хозяйственных работ, указанных в настоящей статье работ, указанных в статье 30 Федерального закона работ по использованию лесов и иных работ в границах территории объекта культурного наследия либо на земельном участке, непосредственно связанном с земельным участком в границах территории объекта культурного наследия; - документация, за исключением научных отчетов о выполненных археологических полевых работах, содержащая результаты исследований, в соответствии с которыми определяется наличие или отсутствие объектов, обладающих признаками объекта культурного наследия, на земельном участке, подлежащих воздействию земляных, строительных, мелиоративных, хозяйственных работ, указанных в статье 30 Федерального закона работ по использованию лесов и иных работ.
--	--

В соответствии с законодательством Российской Федерации эксперт несет ответственность за достоверность сведений, изложенных в заключении экспертизы.

Эксперт Субботин А.В.

Отношения к заказчику

Экспертная организация:

- не участвует в разработке проектной документации на строительство, расширение, реконструкцию, техническое перевооружение, консервацию и ликвидацию, и иное хозяйственное освоение объекта или объектов, в отношении которых проводится экспертиза, или подобной проектной

документации;

- не участвует в проектировании или конструировании, изготовлении, поставке, монтаже, ремонте, покупке, владении, эксплуатации или обслуживании технических устройств, применяемых на объекте или других объектах, в отношении которых проводится экспертиза, или подобных конкурентных технических устройств;
- не участвует в проектировании или конструировании, строительстве, ремонте, покупке, владении, эксплуатации или обслуживании зданий и сооружений на объекте или других объектах, в отношении которых проводится экспертиза, или подобных конкурентных зданий и сооружений;
- не имеет с заказчиком отношений общего владения; не имеет с заказчиком конфликта интересов;
- не подлежит непосредственной отчетности тому же вышестоящему управляющему органу, что и заказчик экспертизы;
- не выполняет функции официального представителя заказчика.

Эксперт:

- не имеет родственных связей с заказчиком (его должностными лицами, работниками);
- не состоит в трудовых отношениях с заказчиком;
- не имеет долговых или иных имущественных обязательств перед заказчиком (его должностным лицом или работником), а также заказчик (его должностное лицо или работник) не имеет долговых или иных имущественных обязательств перед экспертом;
- не владеет ценными бумагами, акциями (долями участия, паями в уставных (складочных) капиталах) заказчика;
- не заинтересован в результатах исследований и решений, вытекающих из заключения экспертизы, с целью получения выгоды в виде денег, ценностей, иного имущества, услуг имущественного характера или имущественных прав для себя или третьих лиц.

Основание проведения государственной историко-культурной экспертизы

1. Федеральный закон от 25.06.2002 № 73-ФЗ «Об объектах культурного наследия (памятниках истории и культуры) народов Российской Федерации».

2. Положение о государственной историко-культурной экспертизе, утвержденное Постановлением Правительства РФ от 15.07.2009 № 569 и последующие дополнения к нему.

3. Договор № 1795-22-ДО от 14 декабря 2022 года между ИИМК РАН и Заказчиком.

4. Дополнительное соглашение № 1 от 27 декабря 2022 года к договору № 1796-22-ДО от 14 декабря 2022 года между ИИМК РАН и Заказчиком.

5. Дополнительное соглашение № 2 от 17 апреля 2023 года к договору № 1796-22-ДО от 14 декабря 2022 года между ИИМК РАН и Заказчиком.

6. Письмо Комитета по государственному контролю, использованию и охране памятников истории и культуры Правительства Санкт-Петербурга № 01-43-24830/22-0-1 от 13 октября 2022 г.

Цель и объекты экспертизы

Цель экспертизы: определение наличия или отсутствия объектов археологического наследия, включенных в реестр, и выявленных объектов археологического наследия, на земельном участке для проведения реставрационных работ по сохранению объектов культурного наследия, входящих в состав ансамбля «Санкт-Петербургская духовная семинария», расположенных по адресу: город Санкт-Петербург, набережная Обводного канала, дом 15, литера С, дом 17, литеры А, Б, Г, М, Х, подлежащем воздействию земляных, строительных, мелиоративных, хозяйственных работ, предусмотренных статьей 25 Лесного кодекса Российской Федерации работ по использованию лесов (за исключением работ, указанных в пунктах 3, 4 и 7 части 1 статьи 25 Лесного кодекса Российской Федерации) и иных работ.

Объект экспертизы: земельный участок для проведения реставрационных работ по сохранению объектов культурного наследия, входящих в состав ансамбля «Санкт-Петербургская духовная семинария», расположенных по адресу: город Санкт-Петербург, набережная Обводного канала, дом 15, литера С, дом 17, литеры А, Б, Г, М, Х, подлежащий воздействию земляных, строительных, мелиоративных, хозяйственных работ, предусмотренных статьей 25 Лесного кодекса Российской Федерации работ по использованию лесов (за исключением работ, указанных в пунктах 3, 4 и 7 части 1 статьи 25 Лесного кодекса Российской Федерации) и иных работ.

Перечень документов, представленных Заказчиком

- Копия письма Комитета по государственному контролю, использованию и охране памятников истории и культуры Правительства Санкт-Петербурга № 01-43-24830/22-0-1 от 13 октября 2022 г.

- Схема расположения земельного участка на кадастровой карте территории
- Копия письма ФГУП ЦНРПИМ № 2613 от 16.08.2023 г. с обоснованием отсутствия градостроительного плана земельного участка
- Копия выписки из Единого государственного реестра недвижимости об объектах недвижимости № 99/2023/514534023 от 11.01.2023 г.

Перечень документов и материалов, привлекаемых при проведении экспертизы, а также использованной для нее специальной, технической и справочной литературы

1. Основы законодательства Российской Федерации о культуре, утв. Верховным Советом РФ 9 октября 1992 г. N 3612-1.

2. Федеральный закон РФ от 25 июня 2002 г. №73-ФЗ "Об объектах культурного наследия (памятниках истории и культуры) народов Российской Федерации".

3. Положение о государственной историко-культурной экспертизе, утв. Постановлением Правительства от 15 июля 2009 г. № 569.

4. Правила выдачи, приостановления и прекращения действия разрешений (открытых листов) на проведение работ по выявлению и изучению объектов археологического наследия, утвержденные Постановлением Правительства Российской Федерации от 20.02.2014 № 127.

5. Положение о порядке проведения археологических полевых работ и составления научной отчетной документации, утвержденное постановлением Бюро Отделения историко-филологических наук Российской академии наук от 20.06.2018 № 32.

6. Приказ Министерства культуры Российской Федерации от 1 сентября 2015 г. N 2328 "Об утверждении перечня отдельных сведений об объектах археологического наследия, которые не подлежат опубликованию".

7. Закон Санкт-Петербурга от 12.7.2007 N 333-64 «Об охране объектов культурного наследия в Санкт-Петербурге».

8. Закон Санкт-Петербурга от 19 января 2009 г. №820-7 "О границах объединенных зон охраны объектов культурного наследия, расположенных на территории Санкт-Петербурга, режимах использования земель и требованиях к градостроительным регламентам в границах указанных зон".

9. СП 42.13330.2011 Градостроительство. Планировка и застройка городских и сельских поселений. Актуализированная редакция СНиП 2.07.01-89.

10. Положение о едином государственном реестре объектов культурного наследия (памятников истории и культуры) народов Российской Федерации,

утвержденное приказом Министерства культуры Российской Федерации от 30.10.2011 № 954.

11. Антонов В.В., А.В. Кобак. Святыни Санкт-Петербурга, т. 2, СПб, 1996.
12. Архитекторы-строители Санкт-Петербурга середины XIX - начала XX века. Справочник. / А.М. Гинзбург, Б.М. Кириков / Под общ. ред. Б.М. Кирикова. - СПб.: Пилигрим. 1996 г.
13. Глухова Е.Е., Матвеев Б.М. Комплекс зданий духовно-учебных заведений в Петербурге. // Памятники истории и культуры. Исследования и материалы. Вып. 5. СПб., 2000.
14. Зодчие Санкт-Петербурга XIX – начала XX веков. Архитекторы второй половины XIX века. Архитекторы конца XIX – начала XX века / сост. В.Г. Исаченко. СПб.: Лениздат, 1998.
15. Историко-статистические сведения о С.-Петербургской епархии. Выпуск 2-й, СПб 1871г., часть II;
16. Коновалов Н. С. Санкт-Петербургская Духовная академия (1809-1909) // Русская старина. 1910. Т. 142. № 5.
17. Краткая записка о Санкт-Петербургской Духовной семинарии за 100 лет (1809-1909). СПб., 1909.
18. Надеждин А. История Санкт-Петербургской Духовной семинарии с обозрением общих узаконений и мероприятий по части семинарского устройства. 1809-1884. СПб. 1885.
19. Павлов А.М. Описание Свято-Троицкой Александро-Невской лавры. - СПб., 1842.
20. Святыни Петербурга. Ист. церков. энциклопедия: В 3 т. Том 2. Сост. Антонов В. В., Кобак А. В. СПб, «Лики России», 1996.
21. Чистович И. История Санкт-Петербургской Духовной академии. СПб., 1857.

Сведения об обстоятельствах, повлиявших на процесс проведения и результаты экспертизы

Обстоятельства, повлиявшие на процесс проведения и результаты экспертизы, отсутствуют.

Сведения о проведенных исследованиях

В процессе государственной историко-культурной экспертизы:

- проведены полевые научно-исследовательские археологические работы (разведки);

- подготовлен отчет о проведении полевых научно-исследовательских археологических работ;
- выполнен анализ действующего законодательства в сфере охраны культурного наследия;
- выполнен анализ документов и материалов, полученных для проведения экспертизы по объекту с формулировкой выводов;
- оформлены результаты государственной историко-культурной экспертизы в виде Акта.

Факты и сведения, выявленные и установленные в результате проведенных исследований

Участок, в отношении которого проводится экспертиза, расположен в Центральном районе г. Санкт-Петербурга на северном берегу Обводного канала и представляет собой неправильную фигуру, вписываемую в прямоугольник.

Общая площадь земельного участка – 2,6 га.

Территория в границах проведения работ полностью хозяйственно освоена и представляет собой участки разновременного благоустройства придомовых площадок. Согласно сводному плану коммуникаций, предоставленному заказчиком производства работ, по территории проходят многочисленные подземные сети водоснабжения и водоотведения, теплоснабжения, сети связи, кабели электроснабжения. Высотные отметки дневной поверхности значительно варьируются с общим уклоном территории в сторону русла реки Нева – от 6 м до 7 м БС.

На момент проведения обследования строительные и иные земляные работы на площадке не производятся.

Историко-культурное научное археологическое обследование (разведки) с целью проведения государственной историко-культурной экспертизы земельного участка для проведения реставрационных работ по сохранению объектов культурного наследия, входящих в состав ансамбля «Санкт-Петербургская духовная семинария», расположенных по адресу: город Санкт-Петербург, набережная Обводного канала, дом 15, литера С, дом 17, литеры А, Б, Г, М, Х, проводилось в марте 2023 года сотрудниками археологической экспедиции Центра спасательной археологии ИИМК РАН под руководством заместителя директора ИИМК РАН Соловьевой Натальи Федоровны. Работы осуществлялись на основании договора № 1795-22-ДО от 14 декабря 2022 года, а также дополнительного соглашения № 1 от 27 декабря 2022 года и дополнительного соглашения № 2 от 17 апреля 2023 года, заключенных между ИИМК РАН и ФГУП ЦНРПМ и разрешения – Открытого листа

№ 0065-2023 от 10 февраля 2023 года, выданного Министерством Культуры РФ на имя Соловьевой Натальи Федоровны на право проведения археологических полевых работ на земельных участках в Адмиралтейском, Василеостровском, Выборгском, Калининском, Кировском, Колпинском, Красногвардейском, Красносельском, Кронштадтском, Курортном, Московском, Невском, Петроградском, Петродворцовом, Приморском, Пушкинском, Фрунзенском и Центральном районах г. Санкт-Петербурга. Срок действия Открытого листа: с 10 февраля 2023 года по 20 января 2024 года.

Исследования проводились во исполнение требований Федерального закона № 73-ФЗ от 25 июня 2002 года «Об объектах культурного наследия (памятниках истории и культуры) народов Российской Федерации».

Границы участка, подлежащего археологическому обследованию, предоставлены ООО ФГУП ЦНРПМ. Объемы изыскательских работ определялись исходя из площади земельного участка на основании исходных материалов, представленных Заказчиком работ, с учетом существующих методических рекомендаций. При проведении исследований эксперт опирался на предоставленные ООО ФГУП ЦНРПМ документы, сведения и картографические материалы, а также открытые данные, предоставляемые федеральными и региональными органами власти: Публичная кадастровая карта (<http://pkk5.rosreestr.ru>), Геоинформационная система Санкт-Петербурга (<http://rgis.spb.ru>). В документах, представленных Заказчиком для проведения экспертизы, несоответствий не выявлено.

До начала полевых археологических работ ИИМК РАН были выполнены историко-библиографические изыскания и анализ опубликованных данных по территории, расположенной вблизи земельного участка на предмет наличия объектов археологического наследия и археологической изученности территории. Результаты данных исследований представлены в полном научно-техническом отчете (Прил. 3).

Основание Александро-Невского монастыря исследователи относят к 1710 г. и связывается с победой, одержанной князем Александром Невским над шведами на берегах Невы в 1240 г. В память о битве, состоявшейся, по преданию, на левом берегу Невы при впадении в нее Черной речки, царь Петр Алексеевич основал монастырь.

В 1712 г. Петр I издал указ о строительстве Александро-Невского монастыря. По левую сторону Черной речки над крестом была поставлена деревянная часовня и ограждена на несколько сажен палисадом. 20 февраля (2 марта) 1712 г. Вскоре была заложена первая деревянная церковь во имя Благовещения Пресвятой Богородицы,

освященная 25 марта (5 апреля) 1713 г. в присутствии самого Петра I¹, и начали строиться братские кельи мазанками. Все строительные сооружения первоначально были деревянные и производились на левом берегу Черной речки, где была построена и первая церковь. Для предполагаемого каменного строения монастыря был отведен правый берег². Согласно указу Петра I, в 1715 г. архитектором Доменико Трезини был составлен генеральный план всему «каменному строению Александро-Невского монастыря». В плане монастырь должен был представлять собой замкнутый четырехгранник. Постройка каменных корпусов по первоначальному проекту началась 21 июля (1 августа) 1717 г., когда был заложен фундамент под Благовещенскую церковь и три примыкающие к пей корпуса между церковью и предполагаемым собором. Значительно раньше, в 1718 г., на левом берегу Черной речки была построена первая каменная церковь над гробом царевны Наталии Алексеевны³.

Комплекс зданий Санкт-Петербургской Духовной семинарии состоит из Главного корпуса, Церковного и Больничного корпусов, «Академического» и «Казачьего» квартирных флигелей, здания Образцовой школы, Служебного и Банно-прачечного флигелей, расположенных на участке между набережной Обводного канала, рекой Монастыркой (б. Черной речкой), Архиерейским садом Александро-Невской Лавры, бывшим Александро-Невским Антониевским училищем и Психоневрологическим диспансером Центрального госпиталя, выстроенным на территории бывшего сада Духовной Академии.

История духовных школ в Санкт-Петербурге традиционно отсчитывается с 11 (22) июля 1721 года, когда архиепископ Новгородский Феодосий (Яновский) распорядился учредить при Александро-Невском монастыре «славенскую школу». Это действие вполне вписывалось в царскую и церковную политику создания в новой столице центра просвещения. Первоначально предполагалось сделать таковым всю обитель, но в итоге этим центром, а точнее зерном, стала основанная при монастыре школа.

К тому моменту в Санкт-Петербург из Москвы была переведена Школа математических и навигацких наук, правопреемниками которой себя называют многие современные военные учебные заведения. Славенская же школа дала начало становлению разных духовных и светских образовательных учреждений. Как и

¹ В 1756 г. эта церковь за ветхостью была разобрана, а на ее месте сооружена деревянная пятиглавая, просуществовавшая до 1787 г. На ее месте была построена Лазаревская каменная церковь. См. Богданов А.И. Историческое, географическое и топографическое описание Санкт-Петербурга: От начала заведения его, с 1703 по 1751 год. СПб., 1779. С. 335; Амвросий (Орнатский), еп. Указ. соч. С. 188.

² Описание документов и дел архива Святейшего Синода. Т. V. С. CCCXLVII.

³ Дело о назначении жалования совершенно обстроившемуся монастырю, с приложением краткой истории устройства монастыря со дня его основания // РГИА. Ф. 815. Оп. 7 (1791 г.). Д. 14. Л. 31.

многое при Петре I, школы в Российской империи были объявлены всеобщими (для представителей духовного сословия – обязательными). Таковыми были не только петербургская школа, но и Славяно-греко-латинская академия в Москве, а также подобные школы в других городах.

В Александро-Невской славянской школе ученики должны были пройти полный курс грамматики и арифметики. Если в 1721 году в ней было 26 учеников, то через 4 года уже 82.

В 1726 году в курс школы вводятся греческий и латинский языки, она преобразовывается в Александро-Невскую славяно-греко-латинскую семинарию. С этого момента учебное заведение включает в себя низшую и среднюю ступень образования, а также становится более ориентированным на духовенство. Семинария располагалась в деревянном здании бывшей канцелярии вблизи Подмонастырской слободы на северной стороне Черной речки. Последующее десятилетие было очень сложным для учебного заведения, поскольку оно практически было лишено финансирования.

Объединение двух церковных школ, а также ветхое состояние здания Александро-Невской семинарии стали причиной того, что братия монастыря во главе с архимандритом Стефаном решила возвести для учебного заведения новое деревянное здание на каменном фундаменте с домовою церковью святого апостола Иоанна Богослова. Оно расположилось в отдельной слободе к югу от обители между монастырем и кирасирскими казармами (ныне это берега Обводного канала: от Лавры до Мельничной улицы). Семинария была отстроена в 1740 году.

Во второй половине 1780-х годов митрополит Гавриил (Петров) оставил свои надежды на организацию всероссийской академии на базе Московских духовных школ и решил создать прообраз такого заведения в своей объединенной епархии. По мысли архиерея, предполагалось объединить две семинарии, Петербургскую и Новгородскую. Новое учебное заведение должно было стать если не высшим, то «высшего типа», а по своей структуре быть подобием Московской академии. Императрица утвердила предложения митрополита рескриптом от 6 (17) мая 1788 года. Так была образована Главная семинария. В ней обучались лучшие воспитанники семинарий других епархий (за некоторыми исключениями). Поскольку число воспитанников возросло до 200, то для семинарии требовались новые помещения. В итоге 1 (12) июня 1789 года старшие классы переместили в Федоровский корпус (где они занимали два из трех флигелей). Учебный курс семинарии заметно расширился: введены исторический, математические и физические предметы. Выпускники после двухлетней преподавательской деятельности могли выбрать свое дальнейшее служение – церковное или светское. Так, в 1792 году семинарию закончили филолог и ботаник, член Российской

академии И.И. Мартынов, историк Сибири и поэт П.А. Словцов, а также известный государственный деятель М.М. Сперанский.

В соответствии с указом императора Павла I от 18 (29) декабря 1797 года началась новая реформа духовных школ, которая готовилась еще с середины 80-х годов XVIII века. В ее рамках были образованы две новые академии – в Казани и в Санкт-Петербурге. Таким образом Главная семинария была преобразована в Александро-Невскую духовную академию. Программа, разработанная, в основном, самим митрополитом меняла не многое в учебном процессе: фактически были добавлены три высших академических курса с подробным изучением наук. На этих курсах готовились преподаватели для других семинарий. Особенностью стало и то, что в 1798 году в курс было введено изучение медицины в тесном сотрудничестве с Медико-хирургической академией. В Александро-Невскую академию поступали учащиеся из Новгородской, Псковской, Тверской и Могилевской губерний.

До 1801 года академии, по-прежнему, принадлежал старый участок, где раньше размещалась семинария. Он был уступлен ею стеклянному заводу. Поэтому, с благословения митрополита Амвросия (Подобедова), Александро-Невская лавра передала учебному заведению пустое место напротив монастыря, за дорогой, близ мясного ряда. Размер участка – 235 м (110 сажен) в длину и 28 м (13 сажен) в ширину. Здесь были устроены академические огороды.

После строительства здания Санкт-Петербургская Духовная Академия, в 1821 году, «высшая» часть Санкт-Петербургской Духовной Семинарии была перемещена в Федоровский корпус. Здесь разместились ректор, правление, богословский и философские классы, а также малолетние певчие архиерейского хора. Через год певчие были возвращены в старый семинарский корпус. В корпусе располагалась «большая зала», где семинаристы и воспитанники АНДУ молились на утреннем или всенощном бдении. Всего насчитывалось 25 помещений. Семинарская больница находилась на месте будущего академического здания, и в 1817 году была перенесена в семинарский двор. Также за Санкт-Петербургской Духовной Семинарией остался огород, вдоль берега Невы, оставшийся от старой академии.

Однако уже через шесть лет встал вопрос о строительстве недалеко от лавры отдельного здания «в роде замка или монастыря», было предложено два места – у Невского проспекта или в лаврском саду. Однако митрополит Серафим посчитал такое строительство невыполнимым и предложил сделать пристройку к Федоровской церкви (наподобие храма Святого Духа) для новых классов и комнат, а в семинарском же корпусе надстроить еще один этаж. Наконец, в 1829 году предложил устроить трехэтажное здание на семинарском месте к югу от Федоровского храма. Однако эти и другие планы оставались на бумаге. В связи с увеличением учащихся, приходилось отказывать поступающим в АНДУ и перенаправлять их в Ямбургское и Петропавловское духовные училища.

26 июля (7 августа) 1837 года обер-прокурор представил императору Николаю I записку, в которой обратил внимание на то, что «Санкт-Петербургская семинария с состоящим при ней низшим училищем помещается ныне в зданиях, принадлежащих к Александро-Невской лавре с большим стеснением как для училищ, так и для лавры». Император повелел строить для семинарии новое здание «Лицом к Обводному каналу, несколько отступив от дороги», на избранном обер-прокурором месте (в 1827 году, указанном митрополитом Серафимом). 30 декабря 1837 года (11 января 1838 года) Лавра передала в ведение Санкт-Петербургской Духовной Семинарии земельный участок площадью 8023 квадратных сажени. План здания был утвержден 10 (22) января 1838 года. 24 июля (5 августа) 1838 года состоялась закладка. 1 (13) января 1841 года была освящена семинарская церковь во имя святого апостола Иоанна Богослова, а 26 сентября (8 октября) семинарии была официально открыта в новом здании. Само здание Санкт-Петербургской Духовной Семинарии окружало болотистое место, поэтому последующие 10 лет силами учеников сельскохозяйственного класса создавался сад перед и, особенно, за корпусом.

Трехэтажное здание архитектор свободно расположил в глубине участка, а перед ним разбил палисадник с вымощенными булыжным камнем дорожками; за домом был расположен большой чистый двор, за ним – обнесенный каменной оградой сад.

К возведению Главного корпуса приступили летом 1838 года. Согласно проекту Щедрина, этот корпус имел в длину 40, в ширину 11, а в высоту до карниза 8 сажений. К концу октября его строительство вчерне было закончено, и здание покрыто железной кровлей. Летом 1839 года приступили к устройству в нем лестниц и к отделке интерьеров.

Служебный флигель был расположен в северо-восточной части чистого двора. Он возводился без забивки свай на высоком ленточном фундаменте в 4 аршина, так как низменное место здесь предполагалось поднять на 1 аршин. В этом флигеле разместилась баня, воду для которой предполагалось провести из Главного дома. Каменную ограду предполагалось поставить по набережной Обводного канала и реки Монастырки, так как со стороны Архиерейского и Академического садов такая же ограда уже существовала. В сентябре 1839 года для флигеля были только вырыты рвы и выбучен фундамент под цоколь, для ограды также сделали фундамент на протяжении 60 сажений. В 1840 году со стороны Обводного канала вместо каменной ограды решено было поставить железную решетку. Все отделочные работы по Главному зданию (кроме помещения церкви) и Служебному флигелю были завершены к октябрю 1840 года. Тогда же были построены каменные конюшни и деревянные сараи, и железная решетка по набережной Обводного канала.

В 1858 году по проекту архитектора Н. Сычева на парадном дворе перед зданием Духовной Семинарии были возведены два симметричных двухэтажных каменных флигеля, один из которых предназначался для воспитанников «южнославянских племен», другой – с устройством бани и кладовых в нижнем этаже, - для размещения канцелярии и служащих.

В 1872 году в северо-западной части чистого двора строится специальный флигель для бани. В 1879 году по проекту архитектора Д.А. Люшина был выстроен больничный флигель, расположенный на северной границе чистого двора по центральной оси главного корпуса. Здание больницы возводилось частью в один, частью в два этажа.

В 1887-1888 годах подрядчик Д. Гордеев выстроил в центре двора соединенный с Главным корпусом новый трехэтажный корпус с помещением церкви в верхнем этаже. К оставлению проекта этого корпуса архитектор Н.Н. Марков приступил еще в 1884 году. Тогда же по проекту Н.Н. Маркова возводятся с надворной стороны по концам Главного корпуса две трехэтажные каменные пристройки «для отхожих мест», а в самом Главном корпусе перестраивается парадная лестница. После переноса иконостаса в новую церковь в 1889 году старое помещение отделяют заново под Актовый зал.

В 1902-1904 годах по проекту архитектора А.С. Хренова над Главным корпусом Семинарии был надстроен четвертый этаж.

В 1904 году решено было произвести работы по приспособлению Прачечного флигеля, в котором также находились конюшни, под Образцовую при семинарии школу, до того времени помещавшуюся в Главном корпусе. Проект перестройки составил гражданский инженер Е.Л. Морозов. Однако затем правление Духовной Семинарии признало такое решение неудачным и предложило Е.Л. Морозову составить проект нового двухэтажного здания Образцовой школы, расположив его вдоль восточной границы участка между лицевым Академическим и надворным Служебным флигелями. Весь нижний этаж нового здания отводился под Образцовую школу, а в верхнем устраивались три квартиры. Здание это было выстроено в 1906-1907 годах и принято по акту от 18 октября 1907 года.

В те же годы (1906-1907) по проектам и под наблюдением Е.Л. Морозова перестраивался Служебный флигель, который приспособили исключительно под конюшни и кладовые. Тогда же производились работы по очередному расширению и частичной перестройке Больничного флигеля. К нему делается новая одноэтажная пристройка, в которой разместилась общая палата, а в старой части рядом с амбулаторией устраивается помещение для аптеки. Капитально перестраивается старый Банный флигель, вместо которого фактически возводится новое здание. В нем размещаются баня и прачечная.

В 1910 году производилась страховая оценка всех строений Санкт-Петербургской Духовной Семинарии. Составленные в этой связи оценочная опись и генеральный план участка зафиксировали состояние комплекса на начало XX века.

Письмом Комитета по государственному контролю, использованию и охране памятников истории и культуры Санкт-Петербурга № 01-43-24830/22-0-1 от 13.10.2022 года определено, что земельные участки для проведения реставрационных работ по сохранению объектов культурного наследия, входящих в состав ансамбля «Санкт-Петербургская духовная семинария», расположенных по адресу: город Санкт-Петербург, набережная Обводного канала, дом 15, литера С, дом 17, литеры А, Б, Г, М, Х, расположены в границах объекта культурного наследия регионального значения «Санкт-Петербургская духовная семинария»; в пределах границ земельных участков отсутствуют выявленные объекты культурного наследия, а также защитная зона объектов культурного наследия.

Комплекс зданий Санкт-Петербургской Духовной Семинарии занимает обширный близкий к квадрату земельный участок, ограниченный с юга набережной Обводного канала, с запада – рекой Монастыркой. Северная граница обращена к Семинарскому скверу, восточная – к соседнему участку № 13. Комплекс включает в себя шесть отдельно стоящих зданий, расположенных в центре и по периметру участка и составляющих единый архитектурный ансамбль, рассчитанный на восприятие с набережной Обводного канала. Южный фасад комплекса, обращенный к набережной, является его главным фасадом. Его архитектурная доминанта - 4-х этажное на подвале главное здание Духовной Семинарии (литера А), расположенное в центре участка и имеющее осевую симметрию. Здание П-образное в плане, боковые выступы обращены в северную сторону. Штукатурный и лепной декор фасадов решен в стиле классицизма.

Здания «Казачьего» и «Академического» квартирных флигелей прямоугольные в плане. Их главные южные фасады со штукатурным декором в классическом стиле обращены в сторону набережной, продольные – к скверу.

Ограда, замыкающая двор-курдонер, состоит из вертикальных пик, соединенных верху и снизу горизонтальными планками, в середине – кольцевидными элементами. По центральной оси главного здания расположены ворота из двух кирпичных оштукатуренных пилонов. Пилоны завершены профилированным карнизом, с южной стороны декорированы рустом, с запада и востока – контрфорсами с криволинейным верхним обрезаем. Металлическая решетка ворот утрачена, сохранились подпятники (3 шт. на каждом пилоне).

Сквер, разбитый во дворе перед главным зданием семинарии, состоит из двух больших газонов с тополями, вязами и липами возрастом до 50 лет. С южной

стороны вдоль ограды посажены молодые клены. По центральной оси перед главным входом – небольшой прямоугольный газон с голубыми елями.

Севернее главного здания семинарии, по его центральной оси (с небольшим смещением к западу), вдоль северной границы участка расположен **Больничный корпус**. Трехэтажное (первоначально – одно- двухэтажное) здание имеет Т-образную в плане форму, главный южный фасад со входами, решенный в стиле классицизма, обращен в сторону здания семинарии. Корпус связан с главным зданием Духовной Семинарии переходом, расположенным по центральной оси в уровне 2-го этажа.

В северо-западном углу участка находится Г-образный в плане кирпичный корпус *бани и прачечной*, двухэтажный в северной части и одноэтажный - в восточной. Второй этаж над центральной частью надстроен в советский период. Штукатурная отделка фасадов не имеет выраженной стилистической принадлежности и состоит из междуэтажных и подоконных тяг, венчающего карниза и аттика на главном северном фасаде. Входы в здание расположены со стороны двора.

Вдоль восточной границы участка, в одну линию с главным зданием Семинарии, расположено прямоугольное в плане 2-х этажное здание *Образцовой школы*. На его западном фасаде, где находятся входы, выделяются два ризалита: южный выступающий и северный заглубленный. С севера к корпусу пристроен гараж советского периода из силикатного кирпича.

Севернее восточного ризалита главного здания, в центре участка (под углом к ризалиту) и возле северной границы расположены два прямоугольных в плане одноэтажных кирпичных *служебных флигеля*. Их простая штукатурная отделка не имеет стилистической принадлежности и состоит из гладкой поверхности стен, прорезанных прямоугольными окнами и венчающего карниза.

На территории комплекса находятся также несколько одноэтажных кирпичных и деревянных вспомогательных построек, в том числе гаражи, проходная и др. Свободная от постройки площадь занята газонами, асфальтированными дорожками и площадками. Вся территория с западной, северной и восточной сторон обнесена оградой, в основном советского периода, бетонной и металлической. Фрагментарно сохранилась старая кирпичная оштукатуренная ограда с лопатками и прямоугольными заглубленными филенками.

Таким образом, главный южный фасад комплекса, выдержанный в классицистическом стиле и имеющий осевую симметрию, состоит из 4-х-этажного главного здания Духовной Семинарии со сквером перед ним и двух фланкирующих двухэтажных «Казачьего» и «Академического» квартирных флигелей, соединенных металлической оградой с кирпичными воротами по центральной оси.

Западную границу комплекса формируют: боковые фасады «Казачьего» флигеля (с юга), главного здания Семинарии в глубине двора (в центре) и однодвухэтажного корпуса бани и прачечной, расположенного в северо-западном углу участка (с севера). Северный фасад последнего является частью северного фасада комплекса, обращенного к парку. В центре вдоль северной границы - трехэтажное здание Больничного корпуса, чуть восточнее – одноэтажный служебный флигель. Восточный угол участка не акцентирован, в нем расположены несколько одноэтажных кирпичных построек советского периода. В середине западной границы комплекса находится двухэтажное здание Образцовой школы, построенное в одну линию с главным зданием Семинарии, южный угол акцентирует боковой фасад «Академического» квартирному флигеля.

Размеры комплекса в плане: 146 на 130 м.

Состав комплекса зданий Санкт-Петербургской Духовной Семинарии:

1. Главный корпус.
2. Церковный корпус.
3. Больничный корпус.
4. Баня и прачечная.
5. Служебные флигели.
6. Образцовая школа.
7. «Академический» квартирный флигель.
8. «Казачий» квартирный флигель.

При подготовке исторической справки были проработаны доступные картографические материалы XVII–XIX веков. Для составления опорного плана были отобраны несколько из них, наиболее полно отображающие характер хозяйственной деятельности в разные исторические периоды исследуемого участка и прилегающих территорий.

На шведских планах конца XVII в. и на картах и планах XVIII в. отображена система поселений на территории современного Санкт-Петербурга и окрестностей. Карта бывших губерний Иван-Города, Яма, Капорья и Нэтеборга авторства Бергенгейма, составленная по шведским картографическим материалам XVII века отражает состояние местности на третью четверть столетия – в границах территории обследования населенные пункты не обозначены.

На карте Санкт-Петербурга 1716 года обозначены строения комплекса Александро-Невской Лавры, территория к югу от лавры остается незастроенной.

На карте «Геометрический генеральный план Санкт-Петербургского уезда с показанием в оном казенного ведомства дач с разделением лесов полосами на лесосеки 1786-го года» ситуация не меняется.

«Подробный план Санкт-Петербурга 1828 года» генерал-майора Шуберта отражает материалы топографических съемок 20-х годов XIX века. На территории обследования указаны здания Главного корпуса Духовной Академии, Банного и Больничного корпусов. Строения ансамбля Духовной семинарии отсутствуют.

Таким образом, на основании анализа картографического материала, архивных и литературных источников, были сделаны следующие выводы:

- непосредственно на территории исследуемого участка объекты археологического наследия ранее не фиксировались;
- земельные участки для проведения реставрационных работ по сохранению объектов культурного наследия, входящих в состав ансамбля «Санкт-Петербургская духовная семинария», расположенных по адресу: город Санкт-Петербург, набережная Обводного канала, дом 15, литера С, дом 17, литеры А, Б, Г, М, Х, расположены в границах объекта культурного наследия регионального значения «Санкт-Петербургская духовная семинария»; в пределах границ земельных участков отсутствуют выявленные объекты культурного наследия, а также защитная зона объектов культурного наследия;
- Комплекс зданий Санкт-Петербургской Духовной Семинарии занимает обширный близкий к квадрату земельный участок, ограниченный с юга набережной Обводного канала, с запада – рекой Монастыркой. Северная граница обращена к Семинарскому скверу, восточная – к соседнему участку № 13;
- в пределах границ земельных участков отсутствуют выявленные объекты культурного наследия, а также защитная зона объектов культурного наследия.

Полевые археологические работы на участке обследования проводились в соответствии с методическими указаниями и требованиями «Положения о порядке проведения археологических полевых работ и составления научной отчетной документации», утвержденного постановлением Бюро Отделения историко-филологических наук Российской академии наук от 20 июня 2018 № 32.

Было проведено натурное обследование территории земельного участка для проведения реставрационных работ по сохранению объектов культурного наследия, входящих в состав ансамбля «Санкт-Петербургская духовная семинария», расположенных по адресу: город Санкт-Петербург, набережная Обводного канала, дом 15, литера С, дом 17, литеры А, Б, Г, М, Х с визуальным осмотром местности с целью поиска памятников археологии, выраженных в рельефе местности.

Натурные полевые исследования проводились в виде осуществления пеших маршрутов на территории земельного участка. Вся исследуемая площадь была разбита на неравные квадраты со сторонами не более 20 метров и пройдена пешими маршрутами по линии сетки квадратов. При прохождении маршрутов с целью

обнаружения выходов культурного слоя и артефактов осматривались встречающиеся обнажения грунта естественного и антропогенного происхождения. В рамках визуального обследования участок был пройден пешими маршрутами, производилась фотофиксация современного состояния территории.

По результатам визуального обследования было установлено следующее:

- В границах территории производства работ отсутствуют участки с естественным сохранившимся рельефом без антропогенного воздействия.
- Элементы исторического благоустройства территории визуально не прослеживаются.

По результатам визуального обследования и анализа сводного плана сетей на перспективных для обнаружения памятников археологии участках производилась закладка шурфов, направленная на поиск культурного слоя и древних артефактов. Шурфы ориентированы по красным линиям существующей застройки. Количество и место расположения шурфов было обусловлено геоморфологическим состоянием местности и степенью освоенности обследуемой территории, и определялось с таким расчетом, чтобы обеспечить полное выявление и определение границ всех объектов археологического наследия, попадающих в пределы обследуемых земельных участков, с учетом существующих методических рекомендаций 1 шурф на 1 га (при обследовании площадных земельных участков). Всего в границах участка обследования для выявления объектов археологического наследия были заложены 3 шурфа размерами 2x2 м общей площадью 12 кв. м и одна зачистка обнажений.

Разборка грунта в процессе шурфовки производилась вручную по стратиграфическим слоям с разнородными культурными прослойками и соответствующим им общим планиграфическим горизонтам фиксации. Для выявления структуры плотных поверхностей и удаления грунта в стесненных условиях при расчистке использовались щетки, кисти и совки. Глубина шурфов включала всю толщу напластований, осуществлялась контрольная прокопка верхней части археологически стерильного слоя, подстилающего почвенный горизонт (материка). Проводилась полная фотографическая фиксация обнаруженных объектов, а также всего процесса шурфовочных работ. Все шурфы по окончании работ были засыпаны, почвенное и дерновое покрытие восстановлено.

Все разведочные шурфы, документировались, в том числе фотографически, и фиксировались дневниковыми записями. Все высотные отметки на планах и разрезах представлены в Балтийской системе высот (далее БС). Для картирования рекогносцировочных шурфов, выявленных объектов и общевидовых фотографий ландшафтной ситуации использованы имеющиеся в распоряжении экспедиции растровые карты масштаба 1:50000 и 1:100000 в формате JPG, а также топографический план масштаба 1:500 в формате DWG, предоставленный

заказчиком. При фиксации находок и объектов в культурном слое, вычерчивании планов горизонтов снятия, профилей бортов шурфов и разрезов использовалась разработанная в ИИМК РАН в 2010 г. методика электронной фиксации и совмещённый с ней программный комплекс. Чертежи планов и стратиграфических профилей были выполнены при помощи системы автоматизированного проектирования и черчения (САПР) с использованием методов фотограмметрии. Привязка шурфов на участке землеотвода к системе мировых координат произведена с помощью портативных приборов глобального позиционирования Garmin MONTANA. Географические координаты (широта, долгота), определенные в зависимости от внешних условий приема с точностью 5-20 м с помощью встроенных в геоинформационную систему QGIS программных алгоритмов переведены в местную систему координат МСК-1964. Основные этапы работ фиксировались с помощью цифровых фотоаппаратов с разрешением не менее 5 Мрх. Для указания масштаба и ориентации по сторонам света при фотографировании использовался набор телескопических реек длиной 4 м с сантиметровыми делениями, двухцветная стрелка «север». После окончания разведочных работ все шурфы рекультивировались, что подтверждается фотографически.

Шурф 1

Археологический шурф заложен в северной части участка на газоне, расположенном вдоль северной границы, на территории, где согласно сводному плану сетей отсутствуют подземные сети.

Размеры шурфа – 2х2 м. Шурф ориентирован по красным линиям существующей застройки.

Высотные отметки дневной поверхности – 6,47–6,50 м БС.

До начала производства работ площадка шурфа была задернована.

В ходе работ была зафиксирована следующая стратиграфия (по северной стенке):

1. Дерн и темно-серая гумусированная супесь (почвенный слой) мощностью до 25 см.
2. Слой серой гумусированной супеси со строительным мусором – до 15 см.
3. Слой кирпичного боя и кирпичной крошки – около 10 см.
4. Гумусированная серая супесь с кирпичной крошкой и линзами желтого крупнозернистого песка – около 30 см.
5. Переотложенная (мешаная с темно-серой гумусированной супесью – почвенным слоем) серо-желтая материковая супесь с линзами материковой супеси до 10 см в нижней части – до 65 см.
6. Темно-серая гумусированная супесь (погребенная почва) – до 10 см.

7. Материк – светло-желтая обводненная супесь – зафиксирован на отметках 4,93 – 4,97 м БС.

Общая глубина исследований – до 1,30 м.

Уровень грунтовых вод зафиксирован на отметке около 4,90 м БС – в уровне материковой поверхности.

Археологические контексты, зафиксированные в ходе работ, можно предварительно интерпретировать следующим образом:

После снятия современного почвенного слоя на отметках около 6,20-6,25 м БС в юго-западной части шурфа зафиксирована заливка из бетона по грунту мощностью до 3 см, по всей видимости, советского времени. Заливка сохранилась фрагментарно, с северной и восточной сторон имела четко выраженный кант.

С уровня около 6,0 м БС при зачистке поверхности шурфа были зафиксированы контуры нескольких комплексов:

- контуры траншеи, пересекающей площадь шурфа в направлении север-юг по центру шурфа шириной около 60 см;
- контуры траншеи, пересекающей площадь шурфа в направлении запад-восток вдоль южной стенки шурфа и уходящей южным краем за пределы шурфа;
- 4 контура ям округлой и овальной формы.

В связи с тем, что все комплексы зафиксированы в переотложенном грунте, а также с учетом сыпучести и обводненности грунта, заполнение комплексов выбиралось не отдельно, а производилась выборка заполнения по всей площади шурфа горизонтами до уровня фиксации поверхности погребенной почвы (на отметке около 5,10 м БС). Дно всех зафиксированных комплексов находилось либо в уровне погребенной почвы, либо прорезало ее. Мощность слоя погребенной почвы – около 10 см. Археологические артефакты в слое погребенной почвы не зафиксированы.

В заполнении шурфа в верхних слоях битого кирпича и переотложенного грунта со строительным мусором зафиксированы следующие артефакты (9 номеров полевой описи): фрагмент фарфоровой тарелки, два фрагмента стеклянных бутылок (зеленого и голубоватого стекла) и 6 фрагментов красноглиняных изразцов с белой поливой.

После завершения исследовательских работ шурф был рекультивирован до уровня дневной поверхности на момент начала работ.

Шурфы 2-3

Шурф 2 заложен к востоку от шурфа 1 также на газоне вдоль северной границы территории обследования.

Шурф ориентирован по красным линиям существующей застройки.

Высотные отметки дневной поверхности – 6,70–6,75 м БС. Первоначально был разбит шурф размерами 2х2 метра, после фиксации в западной части шурфа

конструкции в виде фундаментной кладки из известняковых плит на известково-песчаном растворе для уточнения ее габаритов было принято решение расширить площадь работ путем прирезки с западной стороны еще одного шурфа размерами 2х2 метра.

До начала производства работ площадка шурфа была задернована.

В ходе работ была зафиксирована следующая стратиграфия (по северо-западной стенке):

1. Дерн и темно-серая гумусированная супесь (почвенный слой) мощностью около 10 см.

2. Слой гумусированной супеси со строительным мусором (преимущественно – кирпичный бой) и линзами материкового песка мощностью до 55 см.

3. Слой кирпичного боя и кирпичной крошки мощностью 10-15 см.

4. Темно-серая гумусированная супесь – с отметки около 5,85 м БС и до уровня окончания работ – 5,53 м БС.

Общая глубина исследований – до 1,25 м.

Уровень грунтовых вод зафиксирован на отметке около 5,70 м БС.

До уровня прекращения работ все зафиксированные в заполнении шурфа культурные напластования представляли собой разновременные и разнородные по составу нивелировочные подсыпки. Исследование нижележащих слоев и определение уровня залегания материковой поверхности не производилось в связи с высоким уровнем грунтовых вод.

В заполнении шурфа в слое строительного мусора зафиксировано 7 артефактов. Наибольший интерес представляют фрагменты красноглиняных изразцов с белой поливой. При этом следует отметить, что археологические артефакты нельзя соотнести с каким-либо периодом бытования зданий на исследуемой территории, так как они находятся в мешаном грунте в переотложенном состоянии, а, возможно, и были привнесены на участок с привозным грунтом.

На уровне 6,11-5,90 м БС в западной части шурфа расчищена и зафиксирована конструкция из колотых известняковых плит на желтоватом известково-песчаном растворе. Ширина конструкции – до 70 см, зафиксированная высота – 40 см.

Конструкция представляет собой кладку, по всей вероятности, фундаментную, пересекающую площадь шурфа по линии юго-запад – северо-восток. Поскольку исторических зданий, фундаменту которых могла бы соответствовать зафиксированная конструкция на основании имеющихся иконографических и библиографических материалов мы не знаем, а также с учетом относительно небольшой ширины кладки, можно предположить, что в данном случае в ходе работ был выявлен фундамент утраченной ограды комплекса Духовной семинарии.

После завершения исследовательских работ шурф был рекультивирован до уровня дневной поверхности на момент начала работ.

По результатам проведенных работ были сделаны следующие выводы:

- на исследуемой территории в границах проектирования объектов культурного (археологического) наследия не выявлено;
- в шурфе 1 зафиксирован уровень дневной поверхности периода начала хозяйственного освоения территории – слой погребенной почвы;
- в шурфах №№ 2-3 зафиксирован фундамент северной ограды ансамбля Духовной семинарии;
- собрана коллекция археологических артефактов (16 предметов), выявленных в переотложенном грунте. 11 предметов отобраны для передачи в музейный фонд Российской Федерации.
- значимый культурный слой отсутствует.

В результате проведенного археологического обследования земельного участка для проведения реставрационных работ по сохранению объектов культурного наследия, входящих в состав ансамбля «Санкт-Петербургская духовная семинария», расположенных по адресу: город Санкт-Петербург, набережная Обводного канала, дом 15, литера С, дом 17, литеры А, Б, Г, М, Х зафиксировано отсутствие остатков наземных древних сооружений, артефактов, имеющих историко-культурную ценность, культурного слоя или иных следов пребывания здесь человека в древности, которые можно было бы отнести к объектам археологического наследия. Результаты проведенных в рамках государственной историко-культурной экспертизы археологических полевых работ отражены в полном научно-техническом отчете (Прил. 3).

Обоснования вывода экспертизы

1. В соответствии с заключением уполномоченного органа охраны объектов культурного наследия (письмо Комитета по государственному контролю, использованию и охране памятников истории и культуры Правительства Санкт-Петербурга № 01-43-24830/22-0-1 от 13 октября 2022 г.) земельные участки для проведения реставрационных работ по сохранению объектов культурного наследия, входящих в состав ансамбля «Санкт-Петербургская духовная семинария», ансамбля «Духовная академия» и объекта культурного наследия «Жилой дом Александро-Невского Антониевского духовного училища» расположен в границах:

- объекта культурного наследия регионального значения «Духовная академия» (адрес НПА: Обводного кан. наб., 7, 7а, 7б, 11).

- объекта культурного наследия регионального значения «Санкт-Петербургская духовная семинария» (адрес НПА: Обводного кан. наб., 15, 17, 19).

В пределах границ вышеуказанных земельных участков **отсутствуют** выявленные объекты культурного наследия, а также защитная зона объектов культурного наследия.

Земельные участки расположен **в границах** территории исторического поселения, утвержденных приказом Минкультуры России от 30.10.2020 № 1295 (ред. от 19.10.2022).

КГИОП **не располагает** сведениями о наличии либо отсутствии объектов, обладающих признаками объектов культурного наследия, на рассматриваемых земельных участках.

2. Согласно проведенным историко-архивным исследованиям на территории земельного участка для проведения реставрационных работ по сохранению объектов культурного наследия, входящих в состав ансамбля «Санкт-Петербургская духовная семинария», расположенных по адресу: город Санкт-Петербург, набережная Обводного канала, дом 15, литера С, дом 17, литеры А, Б, Г, М, Х, объекты, которые можно было бы отнести к объектам археологического наследия, **отсутствуют**.

3. В соответствии со статьей 45-1 Федерального закона от 25.06.2002 №73-ФЗ «Об объектах культурного наследия (памятниках истории и культуры) народов Российской Федерации» на территории земельного участка для проведения реставрационных работ по сохранению объектов культурного наследия, входящих в состав ансамбля «Санкт-Петербургская духовная семинария», расположенных по адресу: город Санкт-Петербург, набережная Обводного канала, дом 15, литера С, дом 17, литеры А, Б, Г, М, Х, проведены археологические полевые работы в форме археологической разведки. Работы выполнены в соответствии с методическими указаниями и требованиями «Положения о порядке проведения археологических полевых работ и составления научной отчетной документации», утвержденного постановлением Бюро Отделения историко-филологических наук Российской академии наук от 20 июня 2018 № 32 и иных нормативно-правовых актов в сфере охраны объектов культурного наследия и хорошо документированы. Результаты обследования отражены в полном научно-техническом отчете. В ходе проведенных в рамках государственной историко-культурной экспертизы археологических полевых работ объектов археологического наследия **не обнаружено**.

4. Представленные материалы исчерпывающие и доказывают археологическую изученность земельного участка для проведения реставрационных работ по сохранению объектов культурного наследия, входящих в состав ансамбля «Санкт-Петербургская духовная семинария», расположенных по адресу: город Санкт-Петербург, набережная Обводного канала, дом 15, литера С, дом 17, литеры А, Б, Г, М, Х.

Вывод экспертизы

Экспертом сделан вывод о возможности (положительное заключение) проведения земляных, строительных, мелиоративных и (или) хозяйственных работ, предусмотренных статьей 25 Лесного кодекса Российской Федерации работ по использованию лесов и иных работ на земельном участке для проведения реставрационных работ по сохранению объектов культурного наследия, входящих в состав ансамбля «Санкт-Петербургская духовная семинария», расположенных по адресу: город Санкт-Петербург, набережная Обводного канала, дом 15, литера С, дом 17, литеры А, Б, Г, М, Х, в связи с отсутствием выявленных объектов археологического наследия на указанном земельном участке, подлежащем воздействию земляных, строительных, мелиоративных и (или) хозяйственных работ, предусмотренных статьей 25 Лесного кодекса Российской Федерации работ по использованию лесов и иных работ.

Перечень приложений к экспертизе:

- Приложение 1* Копия Технического задания к договору № 1795-22-ДО от 14 декабря 2022 года.
- Приложение 2* Копия письма Комитета по государственному контролю, использованию и охране памятников истории и культуры Правительства Санкт-Петербурга № 01-43-24830/22-0-1 от 13 октября 2022 г.
- Приложение 3* Копия Полного научно-технического отчета о выполнении научно-исследовательских археологических работ в виде историко-культурного научного археологического обследования (разведки) с целью проведения государственной историко-культурной экспертизы земельного участка для проведения реставрационных работ по сохранению объектов культурного наследия, входящих в состав ансамбля «Санкт-Петербургская духовная семинария», расположенных по адресу: город Санкт-Петербург, набережная Обводного канала, дом 15, литера С, дом 17, литеры А, Б, Г, М, Х, выполненного Центром спасательной археологии ИИМК РАН.
- Приложение 4* Схема расположения земельного участка на кадастровой карте территории.
- Приложение 5* Копия письма ФГУП ЦНРПМ № 2613 от 16.08.2023 г. об отсутствии градостроительного плана земельного участка.
- Приложение 6* Копия выписки из Единого государственного реестра недвижимости об объектах недвижимости № 99/2023/514534023 от 11.01.2023 г.

- Приложение 7* Копия справки № 14102/33 – 125.5-37 от 04.09.2023 г.
- Приложение 8* Копия доверенности № 14102/33-161.5-5 от 09 января 2023 г.
- Приложение 9* Сведения об экспертах.
- Приложение 10* Выдержки из приказа № 997 от 17.07.2019 г. «Об утверждении статуса аттестованного эксперта по проведению государственной историко-культурной экспертизы».
- Приложение 11* Выдержки из приказа № 1537 от 17.09.2021 г. «Об утверждении статуса аттестованного эксперта по проведению государственной историко-культурной экспертизы».
- Приложение 12* Выдержки из приказа № 1668 от 11.10.2021 г. «Об утверждении статуса аттестованного эксперта по проведению государственной историко-культурной экспертизы».
- Приложение 13* Выдержки из приказа № 219 от 27.02.2019 г. «Об утверждении статуса аттестованного эксперта по проведению государственной историко-культурной экспертизы».
- Приложение 14* Выдержки из приказа № 235 от 01.03.2022 г. «Об утверждении статуса аттестованного эксперта по проведению государственной историко-культурной экспертизы».

Эксперт Субботин А.В.

Руководитель археологических исследований Соловьева Н.Ф.

«11» сентября 2023 г.

Документ подписан усиленными квалифицированными электронными подписями в соответствии с п. 22 Положения о Государственной историко-культурной экспертизе, утвержденного постановлением Правительства от 15 июля 2009 г. № 569

Приложение 1

**Копия Технического задания к договору
№ 1795-22-ДО от 14 декабря 2022 года**

Приложение №1
к Договору № 1795-21-20
от 14.12. 2022 г.

ТЕХНИЧЕСКОЕ ЗАДАНИЕ

на проведение научно-исследовательских работ в виде археологических разведок и подготовку акта государственной историко-культурной экспертизы земельного участка для проведения реставрационных работ по сохранению объектов культурного наследия, входящих в состав ансамбля «Санкт-Петербургская духовная семинария», расположенных по адресу: город Санкт-Петербург, набережная Обводного канала, дом 15, литера С, дом 17, литеры А, Б, Г, М, Х

1. Общие положения

1.1. Наименование Работ: проведение научно-исследовательских работ в виде археологических разведок и подготовку акта государственной историко-культурной экспертизы земельного участка для проведения реставрационных работ по сохранению объектов культурного наследия, входящих в состав ансамбля «Санкт-Петербургская духовная семинария», расположенных по адресу: город Санкт-Петербург, набережная Обводного канала, дом 15, литера С, дом 17, литеры А, Б, Г, М, Х

1.2. Заказчик: ФГУП ЦНРПМ

1.3. Исполнитель: ИИМК РАН

1.4. Стадия работ: проектная.

1.5. Район исследования: Санкт-Петербург, Центральный район.

1.6. Основание выполнения работ: письмо Комитета по государственному контролю, использованию и охране памятников истории и культуры №01-43-24830/22-0-1 от 13.10.22

1.7. Площадь земельного участка: 2,6 га

2. Объект экспертизы: земельный участок для проведения реставрационных работ по сохранению объектов культурного наследия, входящих в состав ансамбля «Санкт-Петербургская духовная семинария», расположенных по адресу: город Санкт-Петербург, набережная Обводного канала, дом 15, литера С, дом 17, литеры А, Б, Г, М, Х

3. Основная нормативно-техническая документация

3.1. Федеральный закон РФ "Об объектах культурного наследия (памятниках истории и культуры) народов Российской Федерации" от 25 июня 2002 года N 73-ФЗ.

3.2. Федеральный закон №7-ФЗ от 10.01.2002 г «Об охране окружающей среды».

3.3. Постановление Правительства РФ от 12.09.2015 N 972 "Об утверждении Положения о зонах охраны объектов культурного наследия (памятников истории и культуры) народов Российской Федерации и о признании утратившими силу отдельных положений нормативных правовых актов Правительства Российской Федерации";

3.4. Постановление Правительства РФ от 15.07.2009 г. № 569 «Об утверждении Положения о государственной историко-культурной экспертизе»;

3.5. Положение о порядке проведения археологических полевых работ и составления научной отчетной документации (утверждено постановлением Бюро Отделения историко-филологических наук Российской академии наук от 20 июня 2018 г. №32).

4. Состав работ

Первый этап:

4.1. Получение разрешения (открытый лист) на право проведения археологических работ.



- 4.2. Архивно-библиографические исследования, составление исторической справки и создание ситуационного плана.
- 4.2.1. Проведение архивных исследований, касающихся сведений о наличии археологических памятников в обследуемой зоне.
- 4.2.2. Визуальное обследование участка исследований.
- 4.2.3. Составление краткой исторической справки.
- 4.3. Археологическое обследование участка:
- 4.3.1. Выявление памятников археологии на основании наличия подъемного материала, особенностей рельефа и иных данных.
- 4.3.2. Привязка обнаруженных памятников к территории застройки.
- 4.3.3. Описание ландшафтной характеристики расположения обнаруженных памятников и фиксируемых нарушений поверхности объекта.
- 4.3.4. Разбивка археологических шурфов - 3 шурфа.
- 4.3.5. Фотофиксация в процессе подготовки к закладке шурфов.
- 4.3.6. Выборка культурных напластований из шурфов по слоям, с трехмерной фиксацией находок на плане шурфа.
- 4.3.7. Выявление археологического материала в культурном слое.
- 4.3.8. Изучение культурного слоя в процессе закладки шурфов с зачисткой профилей для получения вертикальных разрезов.
- 4.3.9. Фотофиксация процесса работ, отдельных находок и скоплений материала *in situ*.
- 4.3.10. Фото- и графо- фиксация профилей стенок шурфов и обнаруженных ям.
- 4.3.11. Отбор археологического материала из заполнения ям и сооружений, полевая консервация вещевого материала.
- 4.3.12. Вычерчивание профилей шурфов, текстуальное описание стратиграфии, культурного слоя, материка и иных объектов в шурфах.
- 4.3.13. Ведение полевой документации.
- 4.4. Камеральные работы.
- 4.4.1. Очистка или мытье находок, при необходимости оперативная первичная консервация предметов из разрушающихся материалов
- 4.4.2. Статистическая обработка массовых находок. Шифровка находок.
- 4.4.3. Составление полевых описей индивидуальных и массовых находок.
- 4.4.4. Зарисовка находок.
- 4.4.5. Фотографирование находок.
- При необходимости:
- 4.4.6. Определение остеологического материала и отбор образцов в коллекцию
- 4.4.7. Определение зерен и семян.
- 4.4.8. Определение пород образцов древесины.
- 4.4.9. Дендрохронологический и радиоуглеродный анализ образцов.
- 4.4.10. Атрибуция нумизматических находок.
- 4.4.11. Атрибуция воинских и других знаков.
- 4.4.12. Эпиграфический анализ находок с надписями.
- 4.4.13. Атрибуция изделий с клеймами изготовителей.
- 4.5. Подготовка коллекций к передаче на постоянное хранение в Государственный музейный фонд
- 4.6. Написание полного научно-технического отчёта.
- 4.7. Уведомление об окончании первого этапа.
- Второй этап:**
- 4.8. Подготовка акта государственной историко-культурной экспертизы земельного участка.
- 4.9. Передача акта государственной историко-культурной экспертизы в региональный орган охраны объектов культурного наследия.



5. Отчетная документация.

5.1. Полный научно-технический отчет в 1 экземпляре на электронном носителе;

Акт государственной историко-культурной экспертизы земельного участка в 1 экземпляре на электронном носителе;

копия сопроводительного письма в региональный орган охраны объектов культурного наследия о передаче акта государственной историко-культурной экспертизы в 1 экземпляре на бумажном носителе.

5.2. Отчетная документация предоставляется в электронном виде в формате Adobe Acrobat (*.pdf).

6. Требования к выполнению работ.

6.1. Отчетная документация должна соответствовать требованиям «Положения о порядке проведения археологических полевых работ и составления научной отчетной документации», утвержденного постановлением бюро Отделения историко-филологических наук Российской академии наук от «20» июня 2018 г. №32 и Положения о государственной историко-культурной экспертизе (утв. Постановлением Правительства №569 от 15 июля 2009 г.)

Заместитель ^{универсальный} директора по разработке проектов ФГУП ЦИРТИМ / О.В. Вamжицкий /



Заместитель Директора ИИМК РАН
И.Ф. Соловьева
М.П.



Схема объекта



Заместитель директора по разработке проектов ФГУП ЦНРПМ

О.В. Замжицкий /



Заместитель Директора ИИМК РАН

И.Ф. Соловьева /

М.П.



Заказчик

Исполнитель



Приложение 2

**Копия письма Комитета по государственному контролю,
использованию и охране памятников истории и культуры
Правительства Санкт-Петербурга
№ 01-43-24830/22-0-1 от 13 октября 2022 г**



ПРАВИТЕЛЬСТВО САНКТ-ПЕТЕРБУРГА

**КОМИТЕТ ПО ГОСУДАРСТВЕННОМУ
КОНТРОЛЮ, ИСПОЛЬЗОВАНИЮ
И ОХРАНЕ ПАМЯТНИКОВ
ИСТОРИИ И КУЛЬТУРЫ
(КГИОП)**

пл. Ломоносова, д.1, Санкт-Петербург, 191023
Тел. (812) 315-43-03, (812) 571-64-31, факс (812) 710-42-45
E-mail: kgiop@gov.spb.ru
<https://www.gov.spb.ru>, <http://kgiop.ru/>

**И.о. директора
ФГУП ЦНРПМ
Тулякову С.А.
tev@cnrpm.ru**

№01-43-24830/22-0-1 от 13.10.2022

№ 01-43-24830/22-0-0 от 20.09.2022

На № 2166 от 15.09.2022

В ответ на Ваше обращение КГИОП сообщает, что земельные участки для проведения реставрационных работ по сохранению объектов культурного наследия, входящих в состав ансамбля «Санкт-Петербургская духовная семинария», ансамбля «Духовная академия» и объекта культурного наследия «Жилой дом Александро-Невского Антониевского духовного училища» (согласно приложенной к запросу схеме) расположен в границах:

- объекта культурного наследия регионального значения "Духовная академия" (адрес НПА: Обводного кан. наб., 7, 7а, 7б, 11).
- объекта культурного наследия регионального значения "Санкт-Петербургская духовная семинария" (адрес НПА: Обводного кан. наб., 15, 17, 19).

Проектирование и проведение работ по сохранению объектов культурного наследия или его территории должно осуществляться по согласованию с соответствующим государственным органом охраны объектов культурного наследия в порядке, установленном ст. 45 Федерального закона от 24.05.2002 № 73-ФЗ «Об объектах культурного наследия (памятниках истории и культуры) народов Российской Федерации».

В пределах границ вышеуказанных земельных участков отсутствуют выявленные объекты культурного наследия, а также защитная зона объектов культурного наследия.

16.06.2021 г. опубликован приказ Министерства культуры Российской Федерации (далее – Минкультуры России) от 30.10.2020 №1295 «Об утверждении предмета охраны, границ территории и требований к градостроительным регламентам в границах территории исторического поселения федерального значения город Санкт-Петербург» (далее – историческое поселение).

Земельные участки расположены в границах территории исторического поселения, утвержденного вышеуказанным приказом Минкультуры России.

35

КГИОП не располагает сведениями о наличии либо отсутствии объектов, обладающих признаками объектов культурного наследия, на рассматриваемых земельных участках. В связи с этим, а также в соответствии с требованиями ст. 30 Федерального закона № 73-ФЗ от 25.06.2002 г. «Об объектах культурного наследия (памятниках истории и культуры) народов Российской Федерации», требуется проведение государственной историко-культурной экспертизы земельного участка. Согласно требованиям п. 11.3 постановления Правительства Российской Федерации от 15.07.2009 № 569 «Об утверждении Положения о государственной историко-культурной экспертизе» государственная историко-культурная экспертиза земельного участка проводится путем археологической разведки.

Данное письмо носит информативный характер и не является разрешением на производство работ.

**Начальник Управления
государственного реестра
объектов культурного наследия**

ДОКУМЕНТ ПОДПИСАН
ЭЛЕКТРОННОЙ ПОДПИСЬЮ

Сертификат 024B14B300CDADF98D4864CFE996AF59AB
Владелец **Яковлев Петр Олегович**
Действителен с 26.10.2021 по 26.10.2022

П.О. Яковлев

Дьяконов Н.П.
(812)417-43-33
Петрова А.А.
(812)417-43-46

Приложение 3

Копия Полного научно-технического отчета о выполнении научно-исследовательских археологических работ в виде историко-культурного научного археологического обследования (разведки) с целью проведения государственной историко-культурной экспертизы земельного участка для проведения реставрационных работ по сохранению объектов культурного наследия, входящих в состав ансамбля «Санкт-Петербургская духовная семинария», расположенных по адресу: город Санкт-Петербург, набережная Обводного канала, дом 15, литера С, дом 17, литеры А, Б, Г, М, Х, выполненного Центром спасательной археологии ИИМК РАН



ФЕДЕРАЛЬНОЕ ГОСУДАРСТВЕННОЕ БЮДЖЕТНОЕ УЧРЕЖДЕНИЕ НАУКИ
ИНСТИТУТ ИСТОРИИ МАТЕРИАЛЬНОЙ КУЛЬТУРЫ
РОССИЙСКОЙ АКАДЕМИИ НАУК (ИИМК РАН)

Экз. _____

ПОЛНЫЙ НАУЧНО-ТЕХНИЧЕСКИЙ ОТЧЕТ

**Историко-культурное научное археологическое обследование
(разведки) с целью проведения государственной историко-культурной
экспертизы земельного участка для проведения реставрационных работ по
сохранению объектов культурного наследия, входящих в состав ансамбля
«Санкт-Петербургская духовная семинария», расположенных по адресу:
город Санкт-Петербург, набережная Обводного канала, дом 15, литера С,
дом 17, литеры А, Б, Г, М, Х**

Отв. исполнитель к.и.н. Н. Ф. Соловьева

Инв. № подл.	Подпись и дата	Взам. инв. №

Санкт-Петербург
2023

Российская академия наук
ИНСТИТУТ ИСТОРИИ МАТЕРИАЛЬНОЙ КУЛЬТУРЫ
(ИИМК РАН)

УДК: 902.21(470.23-25)
ББК: 63.4(2)
Инв.№ _____

Гриф. _____
Экз. _____

ПРИНЯТО К СВЕДЕНИЮ:
ФГУП ЦНРПИМ



УТВЕРЖДАЮ:

Зам. Директора ИИМК РАН
К.и.н.

Н.Ф. Соловьева

« ____ » _____ 2023 г.

« ____ » _____ 2023 г.

ПОЛНЫЙ НАУЧНО-ТЕХНИЧЕСКИЙ ОТЧЕТ

ИСТОРИКО-КУЛЬТУРНОЕ НАУЧНОЕ АРХЕОЛОГИЧЕСКОЕ
ОБСЛЕДОВАНИЕ (РАЗВЕДКИ) С ЦЕЛЮ ПРОВЕДЕНИЯ
ГОСУДАРСТВЕННОЙ ИСТОРИКО-КУЛЬТУРНОЙ ЭКСПЕРТИЗЫ
ЗЕМЕЛЬНОГО УЧАСТКА ДЛЯ ПРОВЕДЕНИЯ РЕСТАВРАЦИОННЫХ РАБОТ
ПО СОХРАНЕНИЮ ОБЪЕКТОВ КУЛЬТУРНОГО НАСЛЕДИЯ, ВХОДЯЩИХ В
СОСТАВ АНСАМБЛЯ «САНКТ-ПЕТЕРБУРГСКАЯ ДУХОВНАЯ
СЕМИНАРИЯ», РАСПОЛОЖЕННЫХ ПО АДРЕСУ: ГОРОД САНКТ-
ПЕТЕРБУРГ, НАБЕРЕЖНАЯ ОБВОДНОГО КАНАЛА, ДОМ 15, ЛИТЕРА С,
ДОМ 17, ЛИТЕРЫ А, Б, Г, М, Х

1795-22-ДО-ДС1-ДС2-2023-ТО

Объект по адресу: г. Санкт-Петербург, Центральный район, набережная Обводного канала,
дом 15, литера С, дом 17, литеры А, Б, Г, М, Х

Основание: Договор № 1795-22-ДО от 14 декабря 2022 года, дополнительное
соглашение № 1 от 27 декабря 2022 года, дополнительное соглашение
№ 2 от 17 апреля 2023 года

Заказчик: ФГУП ЦНРПИМ

Исполнитель: ИИМК РАН

Отв. исполнитель _____ к.и.н. Н.Ф. Соловьева

Санкт-Петербург
2023

Подп. и дата	
Взам. инв. №	
Инв. № дубл.	
Подп. и дата	
Инв. № подл.	

СПИСОК ИСПОЛНИТЕЛЕЙ

Руководитель работ,

к.и.н.

Н. Ф. Соловьёва

Заместитель руководителя,

м.н.с.

А.М. Смирнов (ведение
полевого дневника,
фотографическая
фиксация, подготовка
иллюстративного материала,
подготовка исторической
справки и картографического
материала)

Сотрудники:

м.н.с.

М.Е. Глухов

лаборант

А.А. Сидоренко

м.н.с.

К.В. Хлуднев (составление
чертежей)

Инва. № подл.	Подп. и дата
Инва. № дубл.	Взам. инв. №
Инва. № дубл.	Подп. и дата
Инва. № подл.	Подп. и дата

Ли	Изм.	№ докум.	Подп.	Дата

1795-22-ДО-ДС1-ДС2-2023-ТО

Лист

2

РЕФЕРАТ

Отчет 98 с., 97 рис., 13 источников, 3 прил.

САНКТ-ПЕТЕРБУРГ, ЦЕНТРАЛЬНЫЙ РАЙОН, НАБЕРЕЖНАЯ
ОБВОДНОГО КАНАЛА, РЕКА МОНАСТЫРКА, «САНКТ-ПЕТЕРБУРГСКАЯ
ДУХОВНАЯ СЕМИНАРИЯ», ШУРФ, АРХЕОЛОГИЧЕСКАЯ РАЗВЕДКА.

Отчет содержит результаты археологической разведки, произведенной в марте 2023 года на земельном участке для проведения реставрационных работ по сохранению объектов культурного наследия, входящих в состав ансамбля «Санкт-Петербургская духовная семинария», расположенных по адресу: город Санкт-Петербург, набережная Обводного канала, дом 15, литера С, дом 17, литеры А, Б, Г, М, Х.

Площадь обследуемого земельного участка – 2,6 Га.

Работы проведены на основании Открытого листа № 0065-2023, выданного Министерством культуры РФ 10 февраля 2023 года на имя Соловьевой Натальи Федоровны (приложение А).

Цель исследований заключалась в определении наличия или отсутствия объектов культурного, в том числе и археологического, наследия, включенных в реестр, выявленных объектов культурного наследия, либо объектов, обладающих признаками объекта культурного наследия, на обследуемом земельном участке.

В ходе полевых археологических работ произведен натурный осмотр участка, заложены 3 шурфа размерами 2х2 м, общей площадью 12 м², с целью выявления культурного слоя на территории обследования.

На обследованном участке объекты археологического наследия и признаки наличия объектов археологического наследия не обнаружены.

Инва. № подл.	Подп. и дата	Инва. № дубл.	Взам. инв. №	Подп. и дата	Инва. № подл.	Ли	Изм.	№ докум.	Подп.	Дата	1795-22-ДО-ДС1-ДС2-2023-ТО	Лист
												3

9. Методические рекомендации по заполнению паспорта объекта культурного наследия (утверждены приказом Росохранкультуры от 21.06.2010 г. № 100);

10. Постановление правительства Российской Федерации от 20 февраля 2014 г. № 127 «Об утверждении правил выдачи, приостановления и прекращения действия разрешений (открытых листов) на проведение работ по выявлению и изучению объектов археологического наследия»;

11. Методика определения границ территорий объектов археологического наследия (рекомендована письмом Министерства культуры Российской Федерации от 27.01.2012 № 12-01-39/05-АБ);

12. Закон Санкт-Петербурга о границах зон охраны объектов культурного наследия на территории Санкт-Петербурга и режимах использования земель в границах указанных зон и о внесении изменений в закон Санкт-Петербурга «О генеральном плане Санкт-Петербурга и границах зон охраны объектов культурного наследия на территории Санкт-Петербурга» от 19 января 2009 года N 820-7.

Инв. № подл.	Подп. и дата				
	Взам. инв. №				
Инв. № дубл.	Подп. и дата				
	Инв. № подл.				
1795-22-ДО-ДС1-ДС2-2023-ТО					Лист
					6
Ли	Изм.	№ докум.	Подп.	Дата	

ОПРЕДЕЛЕНИЯ И СОКРАЩЕНИЯ

В настоящем научно-техническом отчёте применяются следующие термины с соответствующими определениями:

археологические разведки – проведение на поверхности земли или под водой научных исследований объектов археологического наследия без осуществления земляных работ либо с осуществлением локальных земляных работ с общей площадью не более 20 м² на каждом объекте археологического наследия с исследованием культурного слоя путем заложения шурфов или без таковых, в том числе с полным или частичным изъятием археологических предметов в целях выявления объектов археологического наследия, уточнения сведений о них и (или) планирования мероприятий по обеспечению их сохранности;

культурный слой – слой в земле или под водой, содержащий следы существования человека, время возникновения которых превышает 100 лет и включающий археологические предметы;

поврежденный культурный слой – культурный слой, нарушенный, перемещенный, переотложенный в результате природных процессов, либо антропогенного вмешательства последних 100 лет (обратной засыпки траншей или строительных котлованов ранее откопанным культурным слоем, размыва берегов водоемов, в том числе искусственных и иных подобных процессов);

объект археологического наследия – частично или полностью скрытые в земле или под водой следы существования человека в прошлых эпохах (включая все связанные с такими следами археологические предметы и культурные слои), основным или одним из основных источников информации, о которых являются археологические раскопки или находки;

археологические предметы – движимые вещи, основным или одним из основных источников информации, о которых, независимо от обстоятельств их обнаружения, являются археологические раскопки, или находки, в том числе предметы, обнаруженные в результате таких раскопок или находок;

Изн. № подл.						Изн. № дубл.						Взам. изнв. №						Подп. и дата					
Изн. № подл.						Изн. № дубл.						Взам. изнв. №						Подп. и дата					
1795-22-ДО-ДС1-ДС2-2023-ТО															Лист								
															7								
Ли	Изм.	№ докум.	Подп.	Дата																			

археологический шурф – прямоугольное в плане разведочное вскрытие грунта, площадь которого может варьировать от 1 до 20 кв. метров;

разрешение (открытый лист) – документ, выдаваемый федеральным органом охраны объектов культурного наследия на основании заключения Российской академии наук и подтверждающий право на проведение одного из видов археологических полевых работ (археологических разведок, археологических раскопок, археологических наблюдений).

Используемые сокращения:

БС – Балтийская система высот 1977 г.

ИА РАН – Институт археологии Российской академии наук

ИИМК РАН – Институт истории материальной культуры Российской академии наук

КГИОП – Комитет по государственному контролю, использованию и охране памятников истории и культуры

ОАН – Объект археологического наследия

ОКН – Объект культурного наследия

СПб – Санкт-Петербург

ФЗ – Федеральный Закон

Инв. № подл.	Подп. и дата					
	Взам. инв. №					
	Инв. № дубл.					
	Подп. и дата					
	Инв. № подл.					
Ли	Изм.	№ докум.	Подп.	Дата	1795-22-ДО-ДС1-ДС2-2023-ТО	Лист
						8

ВВЕДЕНИЕ

В марте 2023 года археологической экспедицией Центра спасательной археологии ИИМК РАН было произведено историко-культурное научное археологическое обследование (разведки) с целью проведения государственной историко-культурной экспертизы земельного участка для проведения реставрационных работ по сохранению объектов культурного наследия, входящих в состав ансамбля «Санкт-Петербургская духовная семинария», расположенных по адресу: город Санкт-Петербург, набережная Обводного канала, дом 15, литера С, дом 17, литеры А, Б, Г, М, Х (рис. 1–3).

Площадь обследуемого земельного участка – 2,6 Га.

Работы осуществлялись на основании договора № 1795-22-ДО от 14 декабря 2022 года, а также дополнительного соглашения № 1 от 27 декабря 2022 года и дополнительного соглашения № 2 от 17 апреля 2023 года, заключенных между ИИМК РАН и ФГУП ЦНРПМ, а также на основании Открытого листа № 0065-2023, выданного Министерством культуры РФ 10 февраля 2023 года на имя к.и.н. Соловьевой Натальи Федоровны на право проведения археологических полевых работ на земельных участках в Адмиралтейском, Василеостровском, Выборгском, Калининском, Кировском, Колпинском, Красногвардейском, Красносельском, Кронштадтском, Курортном, Московском, Невском, Петроградском, Петродворцовом, Приморском, Пушкинском, Фрунзенском и Центральном районах г. Санкт-Петербурга. Срок действия открытого листа: с 10 февраля 2023 года по 20 января 2024 года (приложение А).

В соответствии с письмом КГИОП № 01-43-24830/22-0-1 от 13 октября 2022 г. (приложение Б), земельные участки для проведения реставрационных работ по сохранению объектов культурного наследия, входящих в состав ансамбля «Санкт-Петербургская духовная семинария», ансамбля «Духовная академия» и объекта культурного наследия «Жилой дом Александро-Невского Антониевского духовного училища» расположен в границах:

- объекта культурного наследия регионального значения «Духовная академия» (адрес НПА: Обводного кан. наб., 7, 7а, 7б, 11).

1795-22-ДО-ДС1-ДС2-2023-ТО

Лист

9

Инва. № подл.
Подп. и дата
Инва. № дубл.
Взам. инв. №
Подп. и дата
Инва. № инв.

Ли	Изм.	№ докум.	Подп.	Дата

- объекта культурного наследия регионального значения «Санкт-Петербургская духовная семинария» (адрес НПА: Обводного кан. наб., 15, 17, 19).

Проектирование и проведение работ по сохранению объектов культурного наследия или его территории должно осуществляться по согласованию с соответствующим государственным органом охраны объектов культурного наследия в порядке, установленном ст. 45 Федерального закона от 24.05.2002 № 73-ФЗ «Об объектах культурного наследия (памятниках истории и культуры) народов Российской Федерации».

В пределах границ вышеуказанных земельных участков отсутствуют выявленные объекты культурного наследия, а также защитная зона объектов культурного наследия.

Земельные участки расположены в границах территории исторического поселения, утвержденного вышеуказанным приказом Минкультуры России. КГИОП не располагает сведениями о наличии либо отсутствии объектов, обладающих признаками объектов культурного наследия, на рассматриваемых земельных участках. В связи с этим, а также в соответствии с требованиями ст. 30 Федерального закона № 73-ФЗ от 25.06.2002 г. «Об объектах культурного наследия (памятниках истории и культуры) народов Российской Федерации», требуется проведение государственной историко-культурной экспертизы земельного участка. Согласно требованиям п. 11.3 постановления Правительства Российской Федерации от 15.07.2009 № 569 «Об утверждении Положения о государственной историко-культурной экспертизе» государственная историко-культурная экспертиза земельного участка проводится путем археологической разведки.

Цель проведения работ на участке обследования – определение наличия или отсутствия объектов культурного, в том числе и археологического, наследия, включенных в реестр, выявленных объектов культурного наследия, либо объектов, обладающих признаками объекта культурного наследия, на обследуемом земельном участке.

1795-22-ДО-ДС1-ДС2-2023-ТО

Лист

10

Ив. № подл.	Подп. и дата
Ив. № дубл.	Взам. инв. №
Ив. № подл.	Подп. и дата
Ив. № подл.	Подп. и дата

Ли	Изм.	№ докум.	Подп.	Дата

Задача археологических исследований на участке обследования заключалась в выявлении, фиксации и исследовании остатков археологических (исторических) памятников, культурных слоев, конструкций и сооружений, массовых и индивидуальных находок путем визуального обследования и заложения разведывательных археологических шурфов (археологические разведки).

До начала полевых археологических работ была собрана историко-библиографическая информация, подготовлен комплект исторических карт с нанесенными на них границами участка обследования, иллюстративный материал (рис. 4-7).

В ходе полевых археологических работ, с целью выявления культурного слоя, на территории обследования произведен натурный осмотр участка (рис. 8-35), заложены 3 шурфа размерами 2x2 м, общей площадью 12 м² (рис. 36-73). В результате работ объекты археологического наследия на территории, отводимой под строительство, не выявлены.

В ходе археологических разведок была собрана коллекция археологических артефактов (16 ед. предметов), выявленных в переотложенном грунте. После завершения камеральной обработки, в соответствии с законодательством РФ, наиболее ценные артефакты (11 ед. предметов) будут переданы в государственный музейный фонд.

Инв. № подл.	Подп. и дата					Лист
	Взам. инв. №					
	Инв. № дубл.					
	Подп. и дата					
					1795-22-ДО-ДС1-ДС2-2023-ТО	11
Ли	Изм.	№ докум.	Подп.	Дата		

1. ИСТОРИЧЕСКАЯ СПРАВКА

(Историческая справка предоставлена заказчиком производства работ)

1.1. Краткие сведения об истории участка обследования. История строительства ансамбля Александро-Невского монастыря

Основание Александро-Невского монастыря исследователи относят к 1710 г. и связывается с победой, одержанной князем Александром Невским над шведами на берегах Невы в 1240 г. В память о битве, состоявшейся, по преданию, на левом берегу Невы при впадении в нее Черной речки, царь Петр Алексеевич основал монастырь.

В 1712 г. Петр I издал указ о строительстве Александро-Невского монастыря. По левую сторону Черной речки над крестом была поставлена деревянная часовня и ограждена на несколько сажен палисадом. 20 февраля (2 марта) 1712 г. Вскоре была заложена первая деревянная церковь во имя Благовещения Пресвятой Богородицы, освященная 25 марта (5 апреля) 1713 г. в присутствии самого Петра I¹, и начали строиться братские кельи мазанками. Все строительные сооружения первоначально были деревянные и производились на левом берегу Черной речки, где была построена и первая церковь. Для предполагаемого каменного строения монастыря был отведен правый берег². Согласно указу Петра I, в 1715 г. архитектором Доменико Трезини был составлен генеральный план всему «каменному строению Александро-Невского монастыря». В плане монастырь должен был представлять собой замкнутый четырехгранник. Постройка каменных корпусов по первоначальному проекту началась 21 июля (1 августа) 1717 г., когда был заложен фундамент под Благовещенскую церковь и три примыкающие к пей корпуса между церковью и предполагаемым собором. Значительно раньше, в 1718 г., на левом берегу

¹ В 1756 г. эта церковь за ветхостью была разобрана, а на ее месте сооружена деревянная пятиглавая, просуществовавшая до 1787 г. На ее месте была построена Лазаревская каменная церковь. См. Богданов А.И. Историческое, географическое и топографическое описание Санкт-Петербурга: От начала заведения его, с 1703 по 1751 год. СПб., 1779. С. 335; Амвросий (Орнатский), еп. Указ. соч. С. 188.

² Описание документов и дел архива Святейшего Синода. Т. V. С. CCCXLVII.

1795-22-ДО-ДС1-ДС2-2023-ТО

Лист

12

Подп. и дата
Взам. инв. №
Инв. № дубл.
Подп. и дата
Инв. № подл.

Ли	Изм.	№ докум.	Подп.	Дата

Черной речки была построена первая каменная церковь над гробом царевны Наталии Алексеевны³.

Здания Духовной семинарии

Комплекс зданий Санкт-Петербургской Духовной семинарии состоит из Главного корпуса, Церковного и Больничного корпусов, «Академического» и «Казачьего» квартирных флигелей, здания Образцовой школы, Служебного и Банно-прачечного флигелей, расположенных на участке между набережной Обводного канала, рекой Монастыркой (б. Черной речкой), Архиерейским садом Александро-Невской Лавры, бывшим Александро-Невским Антониевским училищем и Психоневрологическим диспансером Центрального госпиталя, выстроенным на территории бывшего сада Духовной Академии.

История духовных школ в Санкт-Петербурге традиционно отсчитывается с 11 (22) июля 1721 года, когда архиепископ Новгородский Феодосий (Яновский) распорядился учредить при Александро-Невском монастыре «славенскую школу». Это действие вполне вписывалось в царскую и церковную политику создания в новой столице центра просвещения. Первоначально предполагалось сделать таковым всю обитель, но в итоге этим центром, а точнее зерном, стала основанная при монастыре школа.

К тому моменту в Санкт-Петербург из Москвы была переведена Школа математических и навигацких наук, правопреемниками которой себя называют многие современные военные учебные заведения. Славенская же школа дала начало становлению разных духовных и светских образовательных учреждений. Как и многое при Петре I, школы в Российской империи были объявлены всеобщими (для представителей духовного сословия – обязательными). Таковыми были не только петербургская школа, но и Славяно-греко-латинская академия в Москве, а также подобные школы в других городах.

³ Дело о назначении жалования совершенно обстроившемуся монастырю, с приложением краткой истории устройства монастыря со дня его основания // РГИА. Ф. 815. Оп. 7 (1791 г.). Д. 14. Л. 31.

Подп. и дата
Взам. инв. №
Инв. № дубл.
Подп. и дата
Инв. № подл.

Ли	Изм.	№ докум.	Подп.	Дата

В Александро-Невской славенской школе ученики должны были пройти полный курс грамматики и арифметики. Если в 1721 году в ней было 26 учеников, то через 4 года уже 82.

В 1726 году в курс школы вводятся греческий и латинский языки, она преобразовывается в Александро-Невскую славяно-греко-латинскую семинарию. С этого момента учебное заведение включает в себя низшую и среднюю ступень образования, а также становится более ориентированным на духовенство. Семинария располагалась в деревянном здании бывшей канцелярии вблизи Подмонастырской слободы на северной стороне Черной речки. Последующее десятилетие было очень сложным для учебного заведения, поскольку оно практически было лишено финансирования.

Объединение двух церковных школ, а также ветхое состояние здания Александро-Невской семинарии стали причиной того, что братия монастыря во главе с архимандритом Стефаном решила возвести для учебного заведения новое деревянное здание на каменном фундаменте с домовою церковью святого апостола Иоанна Богослова. Оно расположилось в отдельной слободе к югу от обители между монастырем и кирасирскими казармами (ныне это берега Обводного канала: от Лавры до Мельничной улицы). Семинария была отстроена в 1740 году.

Во второй половине 1780-х годов митрополит Гавриил (Петров) оставил свои надежды на организацию всероссийской академии на базе Московских духовных школ и решил создать прообраз такого заведения в своей объединенной епархии. По мысли архиерея, предполагалось объединить две семинарии, Петербургскую и Новгородскую. Новое учебное заведение должно было стать если не высшим, то «высшего типа», а по своей структуре быть подобием Московской академии. Императрица утвердила предложения митрополита рескриптом от 6 (17) мая 1788 года. Так была образована Главная семинария. В ней обучались лучшие воспитанники семинарий других епархий (за некоторыми исключениями). Поскольку число воспитанников возросло до 200, то для семинарии требовались новые помещения. В итоге 1 (12) июня 1789

1795-22-ДО-ДС1-ДС2-2023-ТО

Лист

14

Подп. и дата

Взам. инв. №

Инв. № дубл.

Подп. и дата

Инв. № подл.

Ли Изм. № докум. Подп. Дата

года старшие классы переместили в Федоровский корпус (где они занимали два из трех флигелей). Учебный курс семинарии заметно расширился: введены исторический, математические и физические предметы. Выпускники после двухлетней преподавательской деятельности могли выбрать свое дальнейшее служение – церковное или светское. Так, в 1792 году семинарию закончили филолог и ботаник, член Российской академии И.И. Мартынов, историк Сибири и поэт П.А. Словцов, а также известный государственный деятель М.М. Сперанский.

В соответствии с указом императора Павла I от 18 (29) декабря 1797 года началась новая реформа духовных школ, которая готовилась еще с середины 80-х годов XVIII века. В ее рамках были образованы две новые академии – в Казани и в Санкт-Петербурге. Таким образом Главная семинария была преобразована в Александро-Невскую духовную академию. Программа, разработанная, в основном, самим митрополитом меняла не многое в учебном процессе: фактически были добавлены три высших академических курса с подробным изучением наук. На этих курсах готовились преподаватели для других семинарий. Особенностью стало и то, что в 1798 году в курс было введено изучение медицины в тесном сотрудничестве с Медико-хирургической академией. В Александро-Невскую академию поступали учащиеся из Новгородской, Псковской, Тверской и Могилевской губерний.

До 1801 года академии, по-прежнему, принадлежал старый участок, где раньше размещалась семинария. Он был уступлен ею стеклянному заводу. Поэтому, с благословения митрополита Амвросия (Подобедова), Александро-Невская лавра передала учебному заведению пустое место напротив монастыря, за дорогой, близ мясного ряда. Размер участка – 235 м (110 сажен) в длину и 28 м (13 сажен) в ширину. Здесь были устроены академические огороды.

После строительства здания Санкт-Петербургская Духовная Академия, в 1821 году, «высшая» часть Санкт-Петербургской Духовной Семинарии была перемещена в Федоровский корпус. Здесь разместились ректор, правление, богословский и философские классы, а также малолетние певчие архиерейского

Инд. № подл.	Подп. и дата	Инд. № дубл.	Взам. инв. №	Подп. и дата	Ли	Изм.	№ докум.	Подп.	Дата	1795-22-ДО-ДС1-ДС2-2023-ТО	Лист
											15

хора. Через год певчие были возвращены в старый семинарский корпус. В корпусе располагалась «большая зала», где семинаристы и воспитанники АНДУ молились на утреннем или всенощном бдении. Всего насчитывалось 25 помещений. Семинарская больница находилась на месте будущего академического здания, и в 1817 году была перенесена в семинарский двор. Также за Санкт-Петербургской Духовной Семинарией остался огород, вдоль берега Невы, оставшийся от старой академии.

Однако уже через шесть лет встал вопрос о строительстве недалеко от лавры отдельного здания «в роде замка или монастыря», было предложено два места – у Невского проспекта или в лаврском саду. Однако митрополит Серафим посчитал такое строительство невыполнимым и предложил сделать пристройку к Федоровской церкви (наподобие храма Святого Духа) для новых классов и комнат, а в семинарском же корпусе надстроить еще один этаж. Наконец, в 1829 году предложил устроить трехэтажное здание на семинарском месте к югу от Федоровского храма. Однако эти и другие планы оставались на бумаге. В связи с увеличением учащихся, приходилось отказывать поступающим в АНДУ и перенаправлять их в Ямбургское и Петропавловское духовные училища.

26 июля (7 августа) 1837 года обер-прокурор представил императору Николаю I записку, в которой обратил внимание на то, что «Санкт-Петербургская семинария с состоящим при ней низшим училищем помещается ныне в зданиях, принадлежащих к Александро-Невской лавре с большим стеснением как для училищ, так и для лавры». Император повелел строить для семинарии новое здание «Лицом к Обводному каналу, несколько отступив от дороги», на избранном обер-прокурором месте (в 1827 году, указанном митрополитом Серафимом). 30 декабря 1837 года (11 января 1838 года) Лавра передала в ведение Санкт-Петербургской Духовной Семинарии земельный участок площадью 8023 квадратных сажени. План здания был утвержден 10 (22) января 1838 года. 24 июля (5 августа) 1838 года состоялась закладка. 1 (13) января 1841 года была освящена семинарская церковь во имя святого апостола Иоанна Богослова, а 26 сентября (8 октября) семинарии была официально

Инв. № подл.	Подп. и дата	Инв. № дубл.	Взам. инв. №	Подп. и дата	Ли	Изм.	№ докум.	Подп.	Дата	1795-22-ДО-ДС1-ДС2-2023-ТО	Лист
											16

открыта в новом здании. Само здание Санкт-Петербургской Духовной Семинарии окружало болотистое место, поэтому последующие 10 лет силами учеников сельскохозяйственного класса создавался сад перед и, особенно, за корпусом.

Трехэтажное здание архитектор свободно расположил в глубине участка, а перед ним разбил палисадник с вымощенными булыжным камнем дорожками; за домом был расположен большой чистый двор, за ним – обнесенный каменной оградой сад.

К возведению Главного корпуса приступили летом 1838 года. Согласно проекту Щедрина, этот корпус имел в длину 40, в ширину 11, а в высоту до карниза 8 сажень. К концу октября его строительство вчерне было закончено, и здание покрыто железной кровлей. Летом 1839 года приступили к устройству в нем лестниц и к отделке интерьеров.

Служебный флигель был расположен в северо-восточной части чистого двора. Он возводился без забивки свай на высоком ленточном фундаменте в 4 аршина, так как низменное место здесь предполагалось поднять на 1 аршин. В этом флигеле разместились баня, воду для которой предполагалось провести из Главного дома. Каменную ограду предполагалось поставить по набережной Обводного канала и реки Монастырки, так как со стороны Архиерейского и Академического садов такая же ограда уже существовала. В сентябре 1839 года для флигеля были только вырыты рвы и выбучен фундамент под цоколь, для ограды также сделали фундамент на протяжении 60 сажень. В 1840 году со стороны Обводного канала вместо каменной ограды решено было поставить железную решетку. Все отделочные работы по Главному зданию (кроме помещения церкви) и Служебному флигелю были завершены к октябрю 1840 года. Тогда же были построены каменные конюшни и деревянные сараи, и железная решетка по набережной Обводного канала.

В 1858 году по проекту архитектора Н. Сычева на парадном дворе перед зданием Духовной Семинарии были возведены два симметричных двухэтажных каменных флигеля, один из которых предназначался для воспитанников

Инв. № подл.	Подп. и дата				
	Взам. инв. №				
	Инв. № дубл.				
	Подп. и дата				
					Лист
1795-22-ДО-ДС1-ДС2-2023-ТО					17
Ли	Изм.	№ докум.	Подп.	Дата	

«южнославянских племен», другой – с устройством бани и кладовых в нижнем этаже, - для размещения канцелярии и служащих.

В 1872 году в северо-западной части чистого двора строится специальный флигель для бани. В 1879 году по проекту архитектора Д.А. Люшина был выстроен больничный флигель, расположенный на северной границе чистого двора по центральной оси главного корпуса. Здание больницы возводилось частью в один, частью в два этажа.

В 1887-1888 годах подрядчик Д. Гордеев выстроил в центре двора соединенный с Главным корпусом новый трехэтажный корпус с помещением церкви в верхнем этаже. К оставлению проекта этого корпуса архитектор Н.Н. Марков приступил еще в 1884 году. Тогда же по проекту Н.Н. Маркова возводятся с надворной стороны по концам Главного корпуса две трехэтажные каменные пристройки «для отхожих мест», а в самом Главном корпусе перестраивается парадная лестница. После переноса иконостаса в новую церковь в 1889 году старое помещение отделяют заново под Актовый зал.

В 1902-1904 годах по проекту архитектора А.С. Хренова над Главным корпусом Семинарии был надстроен четвертый этаж.

В 1904 году решено было произвести работы по приспособлению Прачечного флигеля, в котором также находились конюшни, под Образцовую при семинарии школу, до того времени помещавшуюся в Главном корпусе. Проект перестройки составил гражданский инженер Е.Л. Морозов. Однако затем правление Духовной Семинарии признало такое решение неудачным и предложило Е.Л. Морозову составить проект нового двухэтажного здания Образцовой школы, расположив его вдоль восточной границы участка между лицевым Академическим и надворным Служебным флигелями. Весь нижний этаж нового здания отводился под Образцовую школу, а в верхнем устраивались три квартиры. Здание это было выстроено в 1906-1907 годах и принято по акту от 18 октября 1907 года.

В те же годы (1906-1907) по проектам и под наблюдением Е.Л. Морозова перестраивался Служебный флигель, который приспособили исключительно под

Инв. № подл.	Подп. и дата				
	Взам. инв. №				
	Инв. № дубл.				
	Подп. и дата				
					Лист
1795-22-ДО-ДС1-ДС2-2023-ТО					18
Ли	Изм.	№ докум.	Подп.	Дата	

конюшни и кладовые. Тогда же производились работы по очередному расширению и частичной перестройке Больничного флигеля. К нему делается новая одноэтажная пристройка, в которой разместилась общая палата, а в старой части рядом с амбулаторией устраивается помещение для аптеки. Капитально перестраивается старый Банный флигель, вместо которого фактически возводится новое здание. В нем размещаются баня и прачечная.

В 1910 году производилась страховая оценка всех строений Санкт-Петербургской Духовной Семинарии. Составленные в этой связи оценочная опись и генеральный план участка зафиксировали состояние комплекса на начало XX века.

1.2. Расположение территории обследования относительно объектов культурного наследия. Описание ОКН

Письмом Комитета по государственному контролю, использованию и охране памятников истории и культуры Санкт-Петербурга № 01-43-24830/22-0-1 от 13.10.2022 года определено, что земельные участки для проведения реставрационных работ по сохранению объектов культурного наследия, входящих в состав ансамбля «Санкт-Петербургская духовная семинария», расположенных по адресу: город Санкт-Петербург, набережная Обводного канала, дом 15, литера С, дом 17, литеры А, Б, Г, М, Х, расположены в границах объекта культурного наследия регионального значения «Санкт-Петербургская духовная семинария»; в пределах границ земельных участков отсутствуют выявленные объекты культурного наследия, а также защитная зона объектов культурного наследия.

Комплекс зданий Санкт-Петербургской Духовной Семинарии занимает обширный близкий к квадрату земельный участок, ограниченный с юга набережной Обводного канала, с запада – рекой Монастыркой. Северная граница обращена к Семинарскому скверу, восточная – к соседнему участку № 13. Комплекс включает в себя шесть отдельно стоящих зданий, расположенных в центре и по периметру участка и составляющих единый архитектурный ансамбль, рассчитанный на восприятие с набережной Обводного канала. Южный

Инв. № подл.	Подп. и дата	Взам. инв. №	Инв. № дубл.	Подп. и дата	Ли	Изм.	№ докум.	Подп.	Дата	1795-22-ДО-ДС1-ДС2-2023-ТО	Лист
											19

фасад комплекса, обращенный к набережной, является его главным фасадом. Его архитектурная доминанта - 4-х этажное на подвале главное здание Духовной Семинарии (литера А), расположенное в центре участка и имеющее осевую симметрию. Здание П-образное в плане, боковые выступы обращены в северную сторону. Штукатурный и лепной декор фасадов решен в стиле классицизма.

Здания «Казачьего» и «Академического» квартирных флигелей прямоугольные в плане. Их главные южные фасады со штукатурным декором в классическом стиле обращены в сторону набережной, продольные – к скверу.

Ограда, замыкающая двор-курдонер, состоит из вертикальных пик, соединенных верху и снизу горизонтальными планками, в середине – кольцевидными элементами. По центральной оси главного здания расположены ворота из двух кирпичных оштукатуренных пилонов. Пилоны завершены профилированным карнизом, с южной стороны декорированы рустом, с запада и востока – контрфорсами с криволинейным верхним обрезом. Металлическая решетка ворот утрачена, сохранились подпятники (3 шт. на каждом пилоне).

Сквер, разбитый во дворе перед главным зданием семинарии, состоит из двух больших газонов с тополями, вязами и липами возрастом до 50 лет. С южной стороны вдоль ограды посажены молодые клены. По центральной оси перед главным входом – небольшой прямоугольный газон с голубыми елями.

Севернее главного здания семинарии, по его центральной оси (с небольшим смещением к западу), вдоль северной границы участка расположен **Больничный корпус**. Трехэтажное (первоначально – одно- двухэтажное) здание имеет Т-образную в плане форму, главный южный фасад со входами, решенный в стиле классицизма, обращен в сторону здания семинарии. Корпус связан с главным зданием Духовной Семинарии переходом, расположенным по центральной оси в уровне 2-го этажа.

В северо-западном углу участка находится Г-образный в плане кирпичный корпус **бани и прачечной**, двухэтажный в северной части и одноэтажный - в восточной. Второй этаж над центральной частью надстроен в советский период. Штукатурная отделка фасадов не имеет выраженной стилистической

Инд. № подл.	Подп. и дата	Инд. № дубл.	Взам. инв. №	Подп. и дата	Ли	Изм.	№ докум.	Подп.	Дата	1795-22-ДО-ДС1-ДС2-2023-ТО	Лист
											20

принадлежности и состоит из междуэтажных и подоконных тяг, венчающего карниза и аттика на главном северном фасаде. Входы в здание расположены со стороны двора.

Вдоль восточной границы участка, в одну линию с главным зданием Семинарии, расположено прямоугольное в плане 2-х этажное здание **Образцовой школы**. На его западном фасаде, где находятся входы, выделяются два ризалита: южный выступающий и северный заглубленный. С севера к корпусу пристроен гараж советского периода из силикатного кирпича.

Севернее восточного ризалита главного здания, в центре участка (под углом к ризалиту) и возле северной границы расположены два прямоугольных в плане одноэтажных кирпичных **служебных флигеля**. Их простая штукатурная отделка не имеет стилистической принадлежности и состоит из гладкой поверхности стен, прорезанных прямоугольными окнами и венчающего карниза.

На территории комплекса находятся также несколько одноэтажных кирпичных и деревянных вспомогательных построек, в том числе гаражи, проходная и др. Свободная от постройки площадь занята газонами, асфальтированными дорожками и площадками. Вся территория с западной, северной и восточной сторон обнесена оградой, в основном советского периода, бетонной и металлической. Фрагментарно сохранилась старая кирпичная оштукатуренная ограда с лопатками и прямоугольными заглубленными филенками.

Таким образом, **главный южный фасад** комплекса, выдержанный в классицистическом стиле и имеющий осевую симметрию, состоит из 4-х этажного главного здания Духовной Семинарии со сквером перед ним и двух фланкирующих двухэтажных «Казачьего» и «Академического» квартирных флигелей, соединенных металлической оградой с кирпичными воротами по центральной оси.

Западную границу комплекса формируют: боковые фасады «Казачьего» флигеля (с юга), главного здания Семинарии в глубине двора (в центре) и одно-двухэтажного корпуса бани и прачечной, расположенного в северо-западном

Инв. № подл						Подп. и дата			
							Взам. инв. №		
								Инв. № дубл.	
									Подп. и дата
					Изм.				
						№ докум.			
							Подп.		
								Дата	
									Лист
1795-22-ДО-ДС1-ДС2-2023-ТО					21				

углу участка (с севера). Северный фасад последнего является частью **северного фасада** комплекса, обращенного к парку. В центре вдоль северной границы - трехэтажное здание Больничного корпуса, чуть восточнее – одноэтажный служебный флигель. Восточный угол участка не акцентирован, в нем расположены несколько одноэтажных кирпичных построек советского периода. В середине **западной границы** комплекса находится двухэтажное здание Образцовой школы, построенное в одну линию с главным зданием Семинарии, южный угол акцентирует боковой фасад «Академического» квартирному флигеля.

Размеры комплекса в плане: 146 на 130 м.

Состав комплекса зданий Санкт-Петербургской Духовной Семинарии:

1. Главный корпус.
2. Церковный корпус.
3. Больничный корпус.
4. Баня и прачечная.
5. Служебные флигели.
6. Образцовая школа.
7. «Академический» квартирный флигель.
8. «Казачий» квартирный флигель.

1.3. Анализ картографического материала

При подготовке исторической справки были проработаны доступные картографические материалы XVII – XIX веков. Для составления опорного плана были отобраны несколько из них, наиболее полно отображающие характер хозяйственной деятельности в разные исторические периоды исследуемого участка и прилегающих территорий (рис. 4-7).

На шведских планах конца XVII в. и на картах и планах XVIII в. отображена система поселений на территории современного Санкт-Петербурга и окрестностей. Карта бывших губерний Иван-Города, Яма, Капорья и Нэтеборга авторства Бергенгейма, составленная по шведским картографическим материалам XVII века отражает состояние местности на третью четверть

Подп. и дата
Взам. инв. №
Инв. № дубл.
Подп. и дата
Инв. № подл.

Ли	Изм.	№ докум.	Подп.	Дата

столетия – в границах территории обследования населенные пункты не обозначены (рис. 4).

На карте Санкт-Петербурга 1716 года (рис. 5) обозначены строения комплекса Александро-Невской Лавры, территория к югу от лавры остается незастроенной.

На карте «Геометрический генеральный план Санкт-Петербургского уезда с показанием в оном казенного ведомства дач с разделением лесов полосами на лесосеки 1786-го года» ситуация не меняется.

«Подробный план Санкт-Петербурга 1828 года» генерал-майора Шуберта отражает материалы топографических съемок 20-х годов XIX века. На территории обследования указаны здания Главного корпуса Духовной Академии, Банного и Больничного корпусов. Строения ансамбля Духовной семинарии отсутствуют.

Инв. № подл.	Подп. и дата				
	Взам. инв. №				
	Инв. № дубл.				
	Подп. и дата				
Инв. № подл.					Лист 23
Ли	Изм.	№ докум.	Подп.	Дата	
1795-22-ДО-ДС1-ДС2-2023-ТО					

2. ФИЗИКО-ГЕОГРАФИЧЕСКАЯ ХАРАКТЕРИСТИКА РАЙОНА РАБОТ

Санкт-Петербург расположен на северо-западе Российской Федерации, на прилегающем к устью реки Невы побережье Невской губы Финского залива и на многочисленных островах Невской дельты. Протяженность города с северо-запада на юго-восток составляет около 90 км.

На территории города насчитывается 33 имеющих официальное название острова, из которых можно выделить основные, образованные рукавами Невы: Васильевский, Петроградский, Крестовский, Каменный, Петровский, Елагин. По обилию воды город занимает одно их первых мест в мире, поскольку водная поверхность составляет 1/10 часть городской территории. В городе насчитывается около 385 водотоков общей протяженностью около 800 км и 620 водоемов общей площадью 3300 га. Река Нева, глубокая, широкая и судоходная на всем протяжении, с широкой дельтой, достигающей 1000-1200 м, является основной водной и транспортной артерией города.

Город расположен на границе двух геологических структур: Балтийского кристаллического щита и Русской плиты, сложенной преимущественно осадочными породами. Сильно смятые метаморфизованные породы щита (граниты, гнейсы) залегают на глубине до 200 м. Сверху они перекрыты осадочным чехлом, в разрезе которого выделяются две толщи: нижняя представлена уплотненными и практически обезвоженными глинами и песчаниками кембрия и венда, верхняя состоит из песчано-глинистых грунтов четвертичного возраста. Четвертичные отложения образованы в результате многократного чередования ледниковых и межледниковых эпох, что обусловило сложные геологические и гидрогеологические условия строения территории.

Климат города является переходным от морского к континентальному, с умеренно холодной зимой и умеренно теплым летом. Среднегодовая температура воздуха, по данным многолетних наблюдений, составляет 5,6°С. Санкт-Петербург по своему географическому местоположению попадает в зону избыточного увлажнения. Среднегодовая сумма осадков составляет 653 мм, при

Изн. № подл.	Подп. и дата	Изн. № дубл.	Взам. изнв. №	Подп. и дата	Изн. № подл.	Ли	Изм.	№ докум.	Подп.	Дата	1795-22-ДО-ДС1-ДС2-2023-ТО	Лист
												24

этом их внутригодовое распределение неравномерное: за теплый период (апрель – октябрь) выпадает около 70% осадков. На территории города преобладают ветры западных и юго-западных направлений, наблюдается большая облачность и высокая влажность в течение всего года. В последние десятилетия наблюдаются существенные изменения основных климатических параметров для территории Санкт-Петербурга.

Рельеф территории сформировался в результате действия ледника и талых вод, образовавших многочисленные озера. В результате подъемов и опусканий суши в зоне Балтийского щита уровни ледниковых озер часто колебались. Большая часть территории города расположена на высоте 2-3 м над уровнем моря, при этом правый и левый берег Невы значительно различаются по характеру рельефа.

Наиболее высокий правый берег Невы отличается пересеченным рельефом, с большой площадью зеленых насаждений, озер и прудов. Для левобережного района города вплоть до Пулковских высот характерен более плоский ландшафт, с высотами, не превышающими 2-5 м над уровнем моря. Самое высокое место в черте города – Дудергофские высоты в районе Красного Села с максимальной высотой 176 м. На территории города находится нулевая отметка системы отсчёта высот и глубин, служащая исходным пунктом для нивелирных сетей нескольких государств (Кронштадтский футшток).

Зелёный фонд Санкт-Петербурга занимает около 30% городской территории. Почти половина всех зеленых насаждений города сосредоточена в городских лесах в пригородных районах. С целью сохранения биологического разнообразия и поддержания в естественном состоянии охраняемых природных комплексов на территории города образованы 14 особо охраняемых природных территорий общей площадью около 6000 га, которые главным образом сосредоточены в Курортном и Приморском районах.

Отличительной особенностью растительности города является большое видовое разнообразие (до 800 видов растений), многие из которых занесены в Красные книги Санкт-Петербурга и Российской Федерации. Фауна Санкт-

Инв. № подл.	Подп. и дата					Лист
	Взам. инв. №					
	Инв. № дубл.					
	Подп. и дата					
					1795-22-ДО-ДС1-ДС2-2023-ТО	25
Ли	Изм.	№ докум.	Подп.	Дата		

Петербурга представлена 267 видами птиц, из них 211 - почти 80% - отмечены на особо охраняемых природных территориях, а также 38 видами млекопитающих.

Основное фаунистическое разнообразие и концентрация редких видов отмечаются на наименее нарушенных природных территориях, расположенных в периферийных частях города с прилегающими к ним естественными природными комплексами Ленинградской области.

На рассматриваемой территории широко распространены слабо- и средне-дерновоподзолистые почвы, подзолистые и болотные. По механическому составу почвы суглинистые, тяжелосуглинистые, средне- и легкосуглинистые, супесчаные и песчаные. Преобладают суглинистые почвы на валунных суглинках. Почвы в районе изысканий частично сильно изменены в результате антропогенной деятельности. Асфальтовые покрытия затрудняют доступ воды и кислорода в почву. С водонепроницаемого асфальта дождевые воды стекают в канализационную сеть, поэтому для растений возрастает вероятность почвенной засухи. Кроме того, наличие подземных коммуникаций и сооружений в зоне корневой системы деревьев неблагоприятно как для отдельных растений, так и для насаждений в целом.

Инв. № подл	Подп. и дата					Лист	
	Взам. инв. №						26
	Инв. № дубл.						
	Подп. и дата						
Ли	Изм.	№ докум.	Подп.	Дата	1795-22-ДО-ДС1-ДС2-2023-ТО		

3. МЕТОДИКА ПОЛЕВЫХ ИССЛЕДОВАНИЙ

В рамках работ по проведению научного обследования (археологическая разведка) земельного участка для проведения реставрационных работ по сохранению объектов культурного наследия, входящих в состав ансамбля «Санкт-Петербургская духовная семинария», расположенных по адресу: город Санкт-Петербург, набережная Обводного канала, дом 15, литера С, дом 17, литеры А, Б, Г, М, Х проводилось визуальное обследование объекта и закладка археологических шурфов (рис. 8-35, рис. 36-73).

Полевые археологические исследования проводились в соответствии с методическими указаниями и требованиями «Положения о порядке проведения археологических полевых работ и составления научной отчетной документации», утвержденного постановлением Бюро Отделения историко-филологических наук Российской академии наук от 20 июня 2018 г. № 32.

Основная задача проведения археологических исследований на площади планируемого строительства и окружающей территории заключалась в выявлении и фиксации археологических (исторических) памятников, культурных слоев, конструкций и сооружений, сборе и исследовании археологического материала.

Полевые работы включали в себя:

- визуальный осмотр указанной в договоре территории, поиск подъемного материала;
- описание исследуемой территории и ее фотофиксация;
- разбивку археологических шурфов;
- привязка археологических шурфов к ситуационному плану исследуемой территории;
- выборку культурных напластований из шурфов по слоям;
- выявление и изучение археологического материала по слоям;
- фотофиксацию процесса работ;
- фотофиксацию стенок и планиграфии шурфов;

Инв. № подл.	Подп. и дата	Инв. № дубл.	Взам. инв. №	Подп. и дата	Ли	Изм.	№ докум.	Подп.	Дата	1795-22-ДО-ДС1-ДС2-2023-ТО	Лист
											27

- описание ландшафтной характеристики обнаруженных объектов и фиксация их современного состояния;
- ведение полевой документации;
- рекультивацию шурфов.

Применялся стандартный набор методов, используемых при археологических разведках: предварительные архивно-библиографические изыскания, визуальный осмотр местности, осмотр обнажений культурного слоя, поиск подъемного материала, шурфовка. Натурные полевые исследования проводились в виде осуществления пеших маршрутов на территории земельного участка. Вся исследуемая площадь была разбита на неравные квадраты со сторонами не более 20 метров и пройдена пешими маршрутами по линии сетки квадратов. В ходе проведения обследования проводилась фотофиксация территории (рис. 2, рис. 8-35).

При прохождении маршрутов с целью обнаружения выходов культурного слоя и артефактов осматривались встречающиеся обнажения грунта естественного и антропогенного происхождения. На перспективных для обнаружения памятников археологии участках производилась закладка шурфов, направленная на поиск культурного слоя и древних артефактов. Количество и место расположения шурфов было обусловлено геоморфологическим состоянием местности и степенью освоенности обследуемой территории, и определялось с таким расчетом, чтобы обеспечить полное выявление и определение границ всех объектов археологического наследия, попадающих в пределы обследуемых земельных участков, с учетом существующих методических рекомендаций 1 шурф на 1 га (при обследовании площадных земельных участков). Шурфы закладывались на перспективных для обнаружения памятников археологии местах, исключая хозяйственно-освоенные участки трассы. В ходе работ были заложены 3 разведывательных шурфа размерами 2x2 м общей площадью 12 кв. м. Разборка грунта в процессе шурфовки производилась вручную по стратиграфическим слоям с разнородными культурными прослойками и соответствующим им общим планиграфическим

Инв. № подл.	Подп. и дата						
	Инв. № дубл.	Взам. инв. №					
		Инв. № подл.	Подп. и дата				
			Инв. № дубл.				
<div style="text-align: right; font-weight: bold;">1795-22-ДО-ДС1-ДС2-2023-ТО</div>					Лист		
Инв. № подл.	Ли	Изм.	№ докум.	Подп.	Дата	28	

горизонтам фиксации. Для выявления структуры плотных поверхностей и удаления грунта в стесненных условиях при расчистке использовались щетки, кисти и совки. Глубина шурфа включала всю толщу напластований до материка. Разведочные шурфы документировались, в том числе фотографически, и фиксировались дневниковыми записями. Шурфы ориентированы по красным линиям существующей застройки. Для картирования рекогносцировочных шурфов, выявленных объектов и общевидовых фотографий ландшафтной ситуации использованы имеющиеся в распоряжении экспедиции растровые карты масштаба 1:50000 и 1:100000 в формате JPG, а также топографический план масштаба 1:500 в формате DWG, предоставленный заказчиком. При фиксации находок и объектов в культурном слое, вычерчивании планов горизонтов снятия, профилей бортов шурфов и разрезов использовалась разработанная в ИИМК РАН в 2010 г. методика электронной фиксации и совмещенный с ней программный комплекс. Чертежи планов и стратиграфических профилей были выполнены при помощи системы автоматизированного проектирования и черчения (САПР) с использованием методов фотограмметрии. Привязка шурфов, зачисток и зондажей на участках землеотводов к системе мировых координат произведена с помощью портативных приборов глобального позиционирования Garmin Montana. Географические координаты (широта, долгота), определенные в зависимости от внешних условий приема с точностью 5-20 м, даются в формате градусы-минуты-секунды Long/Lat dd°mm'ss,ss" (WGS-84). С помощью встроенных в геоинформационную систему QGIS программных алгоритмов переведены в местную систему координат МСК-1964. Основные этапы работ фиксировались с помощью цифровых фотоаппаратов с разрешением не менее 5 Мрх. Для указания масштаба и ориентации по сторонам света при фотографировании использовался набор телескопических реек длиной 4 м с сантиметровыми делениями, двухцветная стрелка «север». После окончания разведочных работ все шурфы рекультивировались, что подтверждается фотографически.

Инв. № подл.	Подп. и дата						
	Взам. инв. №						
	Инв. № дубл.						
	Подп. и дата						
Ли	Изм.	№ докум.	Подп.	Дата	1795-22-ДО-ДС1-ДС2-2023-ТО		Лист 29

4. ПОЛЕВЫЕ ИССЛЕДОВАНИЯ

Территория производства работ расположена в Центральном районе г. Санкт-Петербурга на северном берегу Обводного канала и представляет собой неправильную фигуру, вписываемую в прямоугольник.

Общая площадь земельного участка – 2,6 га.

Описание архитектурных объектов, расположенных в границах участка проведения работ, приводится в главе «Историческая справка» (раздел – «Описание ОКН»).

Территория в границах проведения работ полностью хозяйственно освоена и представляет собой участки разновременного благоустройства придомовых площадок.

Согласно сводному плану коммуникаций, предоставленному заказчиком производства работ, по территории проходят многочисленные подземные сети водоснабжения и водоотведения, теплоснабжения, сети связи, кабели электроснабжения.

Высотные отметки дневной поверхности значительно варьируются с общим уклоном территории в сторону русла реки Невы – от 6 м до 7 м БС.

На момент проведения обследования строительные и иные земляные работы на площадке не производятся.

В рамках визуального обследования участок был пройден пешими маршрутами, производилась фотофиксация современного состояния территории.

По результатам визуального обследования было установлено следующее:

1. В границах территории производства работ отсутствуют участки с естественным сохранившимся рельефом без антропогенного воздействия.
2. Элементы исторического благоустройства территории визуально не прослеживаются.

По результатам визуального обследования и анализа сводного плана сетей были выбраны места для закладки археологических шурфов.

Инд. № подл.	Подп. и дата					
	Взам. инв. №					
	Инд. № дубл.					
	Подп. и дата					
	Инд. № подл.					
Ли	Изм.	№ докум.	Подп.	Дата	1795-22-ДО-ДС1-ДС2-2023-ТО	Лист
						30

Шурф 1 (рис. 2, рис. 36-57, рис. 74-75).**Координаты углов археологического шурфа:**

МСК-1964 г. Санкт-Петербург		
№ точки	X	Y
1	92324.74	117462.71
2	92326.3	117462.2
3	92326.81	117463.75
4	92325.26	117464.27

Археологический шурф заложен в северной части участка на газоне, расположенном вдоль северной границы, на территории, где согласно сводному плану сетей отсутствуют подземные сети.

Размеры шурфа – 2x2 м. Шурф ориентирован по красным линиям существующей застройки.

Высотные отметки дневной поверхности – 6,47 – 6,50 м БС.

До начала производства работ площадка шурфа была задернована.

В ходе работ была зафиксирована следующая стратиграфия (по северной стенке):

1. Дерн и темно-серая гумусированная супесь (почвенный слой) мощностью до 25 см.
2. Слой серой гумусированной супеси со строительным мусором – до 15 см.
3. Слой кирпичного боя и кирпичной крошки – около 10 см.
4. Гумусированная серая супесь с кирпичной крошкой и линзами желтого крупнозернистого песка – около 30 см.
5. Переотложенная (мешаная с темно-серой гумусированной супесью – почвенным слоем) серо-желтая материковая супесь с линзами материковой супеси до 10 см в нижней части – до 65 см.
6. Темно-серая гумусированная супесь (погребенная почва) – до 10 см.
7. Материк – светло-желтая обводненная супесь – зафиксирован на отметках 4,93 – 4,97 м БС.

Общая глубина исследований – до 1,30 м.

Инва. № подл.	Подп. и дата	Инва. № дубл.	Взам. инв. №	Подп. и дата	Ли	Изм.	№ докум.	Подп.	Дата	1795-22-ДО-ДС1-ДС2-2023-ТО	Лист
											31

Уровень грунтовых вод зафиксирован на отметке около 4,90 м БС – в уровне материковой поверхности.

Археологические контексты, зафиксированные в ходе работ, можно предварительно интерпретировать следующим образом:

После снятия современного почвенного слоя на отметках около 6,20-6,25 м БС в юго-западной части шурфа зафиксирована заливка из бетона по грунту мощностью до 3 см, по всей видимости, советского времени. Заливка сохранилась фрагментарно, с северной и восточной сторон имела четко выраженный кант.

С уровня около 6,0 м БС при зачистке поверхности шурфа были зафиксированы контуры нескольких комплексов:

- контуры траншеи, пересекающей площадь шурфа в направлении север-юг по центру шурфа шириной около 60 см;
- контуры траншеи, пересекающей площадь шурфа в направлении запад-восток вдоль южной стенки шурфа и уходящей южным краем за пределы шурфа;
- 4 контура ям округлой и овальной формы.

В связи с тем, что все комплексы зафиксированы в переотложенном грунте, а также с учетом сыпучести и обводненности грунта, заполнение комплексов выбиралось не отдельно, а производилась выборка заполнения по всей площади шурфа горизонтами до уровня фиксации поверхности погребенной почвы (на отметке около 5,10 м БС). Дно всех зафиксированных комплексов находилось либо в уровне погребенной почвы, либо прорезало ее. Мощность слоя погребенной почвы – около 10 см. Археологические артефакты в слое погребенной почвы не зафиксированы.

В заполнении шурфа в верхних слоях битого кирпича и переотложенного грунта со строительным мусором зафиксированы следующие артефакты (9 номеров полевой описи): фрагмент фарфоровой тарелки, два фрагмента стеклянных бутылок (зеленого и голубоватого стекла) и 6 фрагментов красноглиняных изразцов с белой поливой.

Инд. № подл.	Подп. и дата	Инд. № дубл.	Взам. инв. №	Подп. и дата	Ли	Изм.	№ докум.	Подп.	Дата	1795-22-ДО-ДС1-ДС2-2023-ТО	Лист
											32

После завершения исследовательских работ шурф был рекультивирован до уровня дневной поверхности на момент начала работ.

Шурф 2-3 (рис. 2, рис. 58-73, рис. 76).

Координаты углов археологического шурфа:

МСК-1964 г. Санкт-Петербург		
№ точки	X	Y
1	92364.2	117515.81
2	92362.48	117516.84
3	92360.93	117514.28
4	92362.64	117513.24

Шурф 2 заложен к востоку от шурфа 1 также на газоне вдоль северной границы территории обследования.

Шурф ориентирован по красным линиям существующей застройки.

Высотные отметки дневной поверхности – 6,70- 6, 75 м БС. Первоначально был разбит шурф размерами 2х2 метра, после фиксации в западной части шурфа конструкции в виде фундаментной кладки из известняковых плит на известково-песчаном растворе для уточнения ее габаритов было принято решение расширить площадь работ путем прирезки с западной стороны еще одного шурфа размерами 2х2 метра.

До начала производства работ площадка шурфа была задернована.

В ходе работ была зафиксирована следующая стратиграфия (по северо-западной стенке):

1. Дерн и темно-серая гумусированная супесь (почвенный слой) мощностью около 10 см.
2. Слой гумусированной супеси со строительным мусором (преимущественно – кирпичный бой) и линзами материкового песка мощностью до 55 см.
3. Слой кирпичного боя и кирпичной крошки мощностью 10-15 см.
4. Темно-серая гумусированная супесь – с отметки около 5,85 м БС и до уровня окончания работ – 5,53 м БС.

Общая глубина исследований – до 1,25 м.

Подп. и дата	
Взам. инв. №	
Инв. № дубл.	
Подп. и дата	
Инв. № подл.	

Ли	Изм.	№ докум.	Подп.	Дата

Уровень грунтовых вод зафиксирован на отметке около 5,70 м БС.

До уровня прекращения работ все зафиксированные в заполнении шурфа культурные напластования представляли собой разновременные и разнородные по составу нивелировочные подсыпки. Исследование нижележащих слоев и определение уровня залегания материковой поверхности не производилось в связи с высоким уровнем грунтовых вод.

В заполнении шурфа в слое строительного мусора зафиксировано 7 артефактов. Наибольший интерес представляют фрагменты красноглиняных изразцов с белой поливой. При этом следует отметить, что археологические артефакты нельзя соотнести с каким-либо периодом бытования зданий на исследуемой территории, так как они находятся в мешаном грунте в переотложенном состоянии, а, возможно, и были привнесены на участок с привозным грунтом.

На уровне 6,11-5,90 м БС в западной части шурфа расчищена и зафиксирована конструкция из колотых известняковых плит на желтоватом известково-песчаном растворе. Ширина конструкции – до 70 см, зафиксированная высота – 40 см.

Конструкция представляет собой кладку, по всей вероятности, фундаментную, пересекающую площадь шурфа по линии юго-запад - северо-восток. Поскольку исторических зданий, фундаменту которых могла бы соответствовать зафиксированная конструкция на основании имеющихся иконографических и библиографических материалов мы не знаем, а также с учетом относительно небольшой ширины кладки, можно предположить, что в данном случае в ходе работ был выявлен фундамент утраченной ограды комплекса Духовной семинарии.

После завершения исследовательских работ шурф был рекультивирован до уровня дневной поверхности на момент начала работ.

Ивл. № подл					
Ивл. № дубл.					
Взам. ивл. №					
Подп. и дата					
1795-22-ДО-ДС1-ДС2-2023-ТО					
Ли	Изм.	№ докум.	Подп.	Дата	Лист 34

ЗАКЛЮЧЕНИЕ

В ходе выполнения научно-исследовательских археологических работ в виде историко-культурного научного археологического обследования (археологические разведки) с целью проведения государственной историко-культурной экспертизы земельного участка для проведения реставрационных работ по сохранению объектов культурного наследия, входящих в состав ансамбля «Санкт-Петербургская духовная семинария», расположенных по адресу: город Санкт-Петербург, набережная Обводного канала, дом 15, литера С, дом 17, литеры А, Б, Г, М, Х, в марте 2023 года были проведены следующие работы:

1. Обследование участка землеотвода проектируемого строительства общей площадью 2,6 Га. В рамках визуального обследования была произведена фотофиксация современного состояния объекта и окружающей территории;

2. В ходе проведения археологического обследования заложено 3 археологических шурфа размерами 2х2 м общей площадью 12 кв. м.

В результате проведенных работ можно сделать следующие выводы:

- на исследуемой территории в границах проектирования объектов культурного (археологического) наследия не выявлено;
- в шурфе 1 зафиксирован уровень дневной поверхности периода начала хозяйственного освоения территории – слой погребенной почвы;
- в шурфах №№ 2-3 зафиксирован фундамент северной ограды ансамбля Духовной семинарии;
- собрана коллекция археологических артефактов (16 предметов), выявленных в переотложенном грунте. 11 предметов отобраны для передачи в музейный фонд Российской Федерации.
- значимый культурный слой отсутствует.

Таким образом, на территории земельного участка для проведения реставрационных работ по сохранению объектов культурного наследия, входящих в состав ансамбля «Санкт-Петербургская духовная семинария»,

Подп. и дата
Взам. инв. №
Инв. № дубл.
Подп. и дата
Инв. № подл.


Ли	Изм.	№ докум.	Подп.	Дата

1795-22-ДО-ДС1-ДС2-2023-ТО

Лист

35

расположенных по адресу: город Санкт-Петербург, набережная Обводного канала, дом 15, литера С, дом 17, литеры А, Б, Г, М, Х, объекты культурного наследия, включенные в Единый Государственный реестр памятников истории культуры Российской Федерации, отсутствуют. В ходе работы объектов культурного (археологического) наследия не выявлено. Объекты, обладающие признаками объекта культурного наследия, отсутствуют. Значимый культурный слой не зафиксирован.



Н. Ф. Соловьева, к.и.н.

Инв. № подл	Подп. и дата				Взам. инв. №	Подп. и дата	Инв. № дубл.	Инв. № подл	Ли	Изм.	№ докум.	Подп.	Дата	1795-22-ДО-ДС1-ДС2-2023-ТО	Лист
	36														

СПИСОК ИСТОЧНИКОВ И ЛИТЕРАТУРЫ

1. Антонов В.В., А.В. Кобак. Святыни Санкт-Петербурга, т. 2, СПб, 1996.
2. Архитекторы-строители Санкт-Петербурга середины XIX - начала XX века. Справочник. / А.М. Гинзбург, Б.М. Кириков / Под общ. ред. Б.М. Кирикова. - СПб.: Пилигрим. 1996 г.
3. Глухова Е.Е., Матвеев Б.М. Комплекс зданий духовно-учебных заведений в Петербурге. // Памятники истории и культуры. Исследования и материалы. Вып. 5. СПб., 2000.
4. Зодчие Санкт-Петербурга XIX – начала XX веков. Архитекторы второй половины XIX века. Архитекторы конца XIX – начала XX века / сост. В.Г. Исаченко. - СПб.: Лениздат, 1998.
5. Историко-статистические сведения о С.-Петербургской епархии. Выпуск 2-й, СПб 1871г., часть II;
6. Коновалов Н. С. Санкт-Петербургская Духовная академия (1809-1909) // Русская старина. 1910. Т. 142. № 5.
7. Краткая записка о Санкт-Петербургской Духовной семинарии за 100 лет (1809-1909). СПб., 1909.
8. Надеждин А. История Санкт-Петербургской Духовной семинарии с обозрением общих узаконений и мероприятий по части семинарского устройства. 1809-1884. СПб., 1885.
9. Павлов А.М. Описание Свято-Троицкой Александро-Невской лавры. - СПб., 1842.
10. Святыни Петербурга. Ист. церков. энциклопедия: В 3 т. Том 2. Сост. Антонов В. В., Кобак А. В. СПб, «Лики России», 1996.
11. Чистович И. История Санкт-Петербургской Духовной академии. СПб., 1857.

Электронные ресурсы:

1. <http://www.etomesto.ru/peterburg/> - старые карты Санкт-Петербурга и Ленинградской области.
2. www.citywalls.ru – архитектурный сайт Санкт-Петербурга.
3. <http://www.spbin.ru/> - электронная энциклопедия Санкт-Петербурга.

Инд. № подл.	Инд. № дубл.	Взам. инв. №	Подп. и дата					
Инд. № подл.	Инд. № дубл.	Взам. инв. №	Подп. и дата					
Инд. № подл.	Инд. № дубл.	Взам. инв. №	Подп. и дата					
				1795-22-ДО-ДС1-ДС2-2023-ТО				
				Лист				
				37				
Ли	Изм.	№ докум.	Подп.	Дата				

СПИСОК ИЛЛЮСТРАЦИЙ

Рис. 1. СПб, Духовная семинария-2023. Дом 15-17. Территория обследования на фрагменте карты Санкт-Петербурга.

Рис. 2. СПб, Духовная семинария-2023. Дом 15-17. Схема размещения археологических шурфов и точек съемки видовых фотографий на фрагменте топосъемки.

Рис. 3. СПб, Духовная семинария-2023. Дом 15-17. Границы территории обследования и план границ территории и расположения объектов ансамбля (паспорт ОКН).

Рис. 4. СПб, Духовная семинария-2023. Дом 15-17. Границы территории обследования на карте 1676 года.

Рис. 5. СПб, Духовная семинария-2023. Дом 15-17. Границы территории обследования на карте 1716 года.

Рис. 6. СПб, Духовная семинария-2023. Дом 15-17. Границы территории обследования на карте 1786 года.

Рис. 7. СПб, Духовная семинария-2023. Дом 15-17. Границы территории обследования на карте 1828 года.

Рис. 8. СПб, Духовная семинария-2023. Дом 15-17. Точка фотофиксации 1, вид на юг.

Рис. 9. СПб, Духовная семинария-2023. Дом 15-17. Точка фотофиксации 1, вид на юго-запад.

Рис. 10. СПб, Духовная семинария-2023. Дом 15-17. Точка фотофиксации 1, вид на восток.

Рис. 11. СПб, Духовная семинария-2023. Дом 15-17. Точка фотофиксации 2, вид на юго-восток.

Рис. 13. СПб, Духовная семинария-2023. Дом 15-17. Точка фотофиксации 2, вид на юго-запад.

Рис. 14. СПб, Духовная семинария-2023. Дом 15-17. Точка фотофиксации 2, вид на северо-восток.

Рис. 15. СПб, Духовная семинария-2023. Дом 15-17. Точка фотофиксации 3, вид на восток.

Рис. 16. СПб, Духовная семинария-2023. Дом 15-17. Точка фотофиксации 3, вид на юго-восток.

Рис. 17. СПб, Духовная семинария-2023. Дом 15-17. Точка фотофиксации 3, вид на юг.

Инд. № подл.	Подп. и дата	Инд. № дубл.	Взам. инв. №	Подп. и дата	Ли	Изм.	№ докум.	Подп.	Дата	1795-22-ДО-ДС1-ДС2-2023-ТО	Лист
											38

Рис. 18. СПб, Духовная семинария-2023. Дом 15-17. Точка фотофиксации 3, вид на северо-запад.

Рис. 19. СПб, Духовная семинария-2023. Дом 15-17. Точка фотофиксации 4, вид на запад.

Рис. 20. СПб, Духовная семинария-2023. Дом 15-17. Точка фотофиксации 4, вид на северо-восток.

Рис. 21. СПб, Духовная семинария-2023. Дом 15-17. Точка фотофиксации 5, вид на запад.

Рис. 22. СПб, Духовная семинария-2023. Дом 15-17. Точка фотофиксации 5, вид на юго-восток.

Рис. 23. СПб, Духовная семинария-2023. Дом 15-17. Точка фотофиксации 5, вид на восток.

Рис. 24. СПб, Духовная семинария-2023. Дом 15-17. Точка фотофиксации 6, вид на запад.

Рис. 25. СПб, Духовная семинария-2023. Дом 15-17. Точка фотофиксации 6, вид на юго-запад.

Рис. 26. СПб, Духовная семинария-2023. Дом 15-17. Точка фотофиксации 6, вид на юг.

Рис. 27. СПб, Духовная семинария-2023. Дом 15-17. Точка фотофиксации 6, вид на юго-восток.

Рис. 28. СПб, Духовная семинария-2023. Дом 15-17. Точка фотофиксации 6, вид на восток.

Рис. 29. СПб, Духовная семинария-2023. Дом 15-17. Точка фотофиксации 7, вид на северо-восток.

Рис. 30. СПб, Духовная семинария-2023. Дом 15-17. Точка фотофиксации 7, вид на восток.

Рис. 31. СПб, Духовная семинария-2023. Дом 15-17. Точка фотофиксации 7, вид на запад.

Рис. 32. СПб, Духовная семинария-2023. Дом 15-17. Точка фотофиксации 8, вид на север.

Рис. 33. СПб, Духовная семинария-2023. Дом 15-17. Точка фотофиксации 8, вид на юг.

Рис. 34. СПб, Духовная семинария-2023. Дом 15-17. Точка фотофиксации 9, вид на север.

Рис. 35. СПб, Духовная семинария-2023. Дом 15-17. Точка фотофиксации 9, вид на юг.

Подп. и дата											
	Взам. инв. №										
		Инв. № дубл.									
			Подп. и дата								
				Инв. № подл.							
Ли	Изм.	№ докум.	Подп.	Дата	1795-22-ДО-ДС1-ДС2-2023-ТО				Лист 39		

Рис. 36. СПб, Духовная семинария-2023. Дом 15-17. Местоположение шурфа 1 до начала работ, вид на северо-запад.

Рис. 37. СПб, Духовная семинария-2023. Дом 15-17. Шурф 1, дневная поверхность, вид на северо-запад.

Рис. 38. СПб, Духовная семинария-2023. Дом 15-17. Шурф 1, фиксация поле снятия слоя дерна. Вид на юг.

Рис. 39. СПб, Духовная семинария-2023. Дом 15-17. Шурф 1, фиксация поле снятия слоя дерна. Вид на юг.

Рис. 40. СПб, Духовная семинария-2023. Дом 15-17. Шурф 1. План по уровню дневной поверхности. План по уровню после снятия слоя дерна.

Рис. 41. СПб, Духовная семинария-2023. Дом 15-17. Шурф 1, фиксация по уровню погребенной почвы. Вид на север.

Рис. 42. СПб, Духовная семинария-2023. Дом 15-17. Шурф 1, фиксация по уровню погребенной почвы. Вид на север.

Рис. 43. СПб, Духовная семинария-2023. Дом 15-17. Шурф 1, фиксация после выборки комплексов в уровне погребенной почвы. Вид на север.

Рис. 44. СПб, Духовная семинария-2023. Дом 15-17. Шурф 1. План по уровню погребенной почвы. План по уровню после разборки заполнения комплексов в уровне погребенной почвы.

Рис. 45. СПб, Духовная семинария-2023. Дом 15-17. Шурф 1, фиксация по уровню второго слоя погребенной почвы. Вид на север.

Рис. 46. СПб, Духовная семинария-2023. Дом 15-17. Шурф 1, фиксация по уровню окончания работ. Вид на север.

Рис. 47. СПб, Духовная семинария-2023. Дом 15-17. Шурф 1, фиксация по уровню окончания работ. Вид на запад.

Рис. 48. СПб, Духовная семинария-2023. Дом 15-17. Шурф 1, фиксация по уровню окончания работ. Вид на запад.

Рис. 49. СПб, Духовная семинария-2023. Дом 15-17. Шурф 1, фиксация по уровню окончания работ. Вид на восток.

Рис. 50. СПб, Духовная семинария-2023. Дом 15-17. Шурф 1. План по уровню второй погребенной почвы. План по уровню окончания работ.

Рис. 51. СПб, Духовная семинария-2023. Дом 15-17. Шурф 1. Северная стенка.

Рис. 52. СПб, Духовная семинария-2023. Дом 15-17. Шурф 1. Восточная стенка.

Инва. № подл.	Подп. и дата	Инва. № дубл.	Взам. инв. №	Подп. и дата	Ли	Изм.	№ докум.	Подп.	Дата	1795-22-ДО-ДС1-ДС2-2023-ТО	Лист
											40

Рис. 53. СПб, Духовная семинария-2023. Дом 15-17. Шурф 1. Западная стенка.

Рис. 54. СПб, Духовная семинария-2023. Дом 15-17. Шурф 1. Южная стенка.

Рис. 55. СПб, Духовная семинария-2023. Дом 15-17. Шурф 1. Стратиграфические разрезы стенок.

Рис. 56. СПб, Духовная семинария-2023. Дом 15-17. Шурф 1. Стратиграфические разрезы стенок.

Рис. 57. СПб, Духовная семинария-2023. Дом 15-17. Шурф 1 после рекультивации, вид на север.

Рис. 58. СПб, Духовная семинария-2023. Дом 15-17. Местоположение шурфа 2-3 до начала работ, вид на север.

Рис. 59. СПб, Духовная семинария-2023. Дом 15-17. Шурф 2-3, дневная поверхность, вид на север.

Рис. 60. СПб, Духовная семинария-2023. Дом 15-17. Шурф 2-3, фиксация по уровню окончания работ, вид на восток.

Рис. 61. СПб, Духовная семинария-2023. Дом 15-17. Шурф 2-3, фиксация по уровню окончания работ, вид на юг.

Рис. 62. СПб, Духовная семинария-2023. Дом 15-17. Шурф 2-3, фиксация по уровню окончания работ, вид на север.

Рис. 63. СПб, Духовная семинария-2023. Дом 15-17. Шурф 2-3, фиксация по уровню окончания работ, вид на запад.

Рис. 64. СПб, Духовная семинария-2023. Дом 15-17. Шурф 2-3. План дневной поверхности. План по уровню окончания работ.

Рис. 65. СПб, Духовная семинария-2023. Дом 15-17. Шурф 2-3, фундаментная кладка, вид сверху на восток.

Рис. 66. СПб, Духовная семинария-2023. Дом 15-17. Шурф 2-3, фундаментная кладка, восточная стенка, вид на запад.

Рис. 67. СПб, Духовная семинария-2023. Дом 15-17. Шурф 2-3, восточная стенка.

Рис. 68. СПб, Духовная семинария-2023. Дом 15-17. Шурф 2-3, западная стенка.

Рис. 69. СПб, Духовная семинария-2023. Дом 15-17. Шурф 2-3, южная стенка.

Рис. 70. СПб, Духовная семинария-2023. Дом 15-17. Шурф 2-3, северная стенка.

Инд. № подл.	Подп. и дата					
	Взам. инв. №					
	Инд. № дубл.					
	Подп. и дата					
	Инд. № подл.					
Ли	Изм.	№ докум.	Подп.	Дата	1795-22-ДО-ДС1-ДС2-2023-ТО	Лист
						41

Рис. 71. СПб, Духовная семинария-2023. Дом 15-17. Шурф 2-3, стратиграфические разрезы стенок.

Рис. 72. СПб, Духовная семинария-2023. Дом 15-17. Шурф 2-3, стратиграфические разрезы стенок.

Рис. 73. СПб, Духовная семинария-2023. Дом 15-17. Шурф 2-3 после рекультивации, вид на север.

Рис. 74. СПб, Духовная семинария-2023. Дом 15-17. Шурф 1. Археологические находки. Стеклянная и фарфоровая посуда.

Рис. 75. СПб, Духовная семинария-2023. Дом 15-17. Шурф 1. Археологические находки. Строительная керамика.

Рис. 76. СПб, Духовная семинария-2023. Дом 15-17. Шурф 2-3. Археологические находки.

Инв. № подл.	Подп. и дата				
	Взам. инв. №				
Инв. № дубл.	Подп. и дата				
	Инв. № подл.				
1795-22-ДО-ДС1-ДС2-2023-ТО					Лист
Ли	Изм.	№ докум.	Подп.	Дата	42

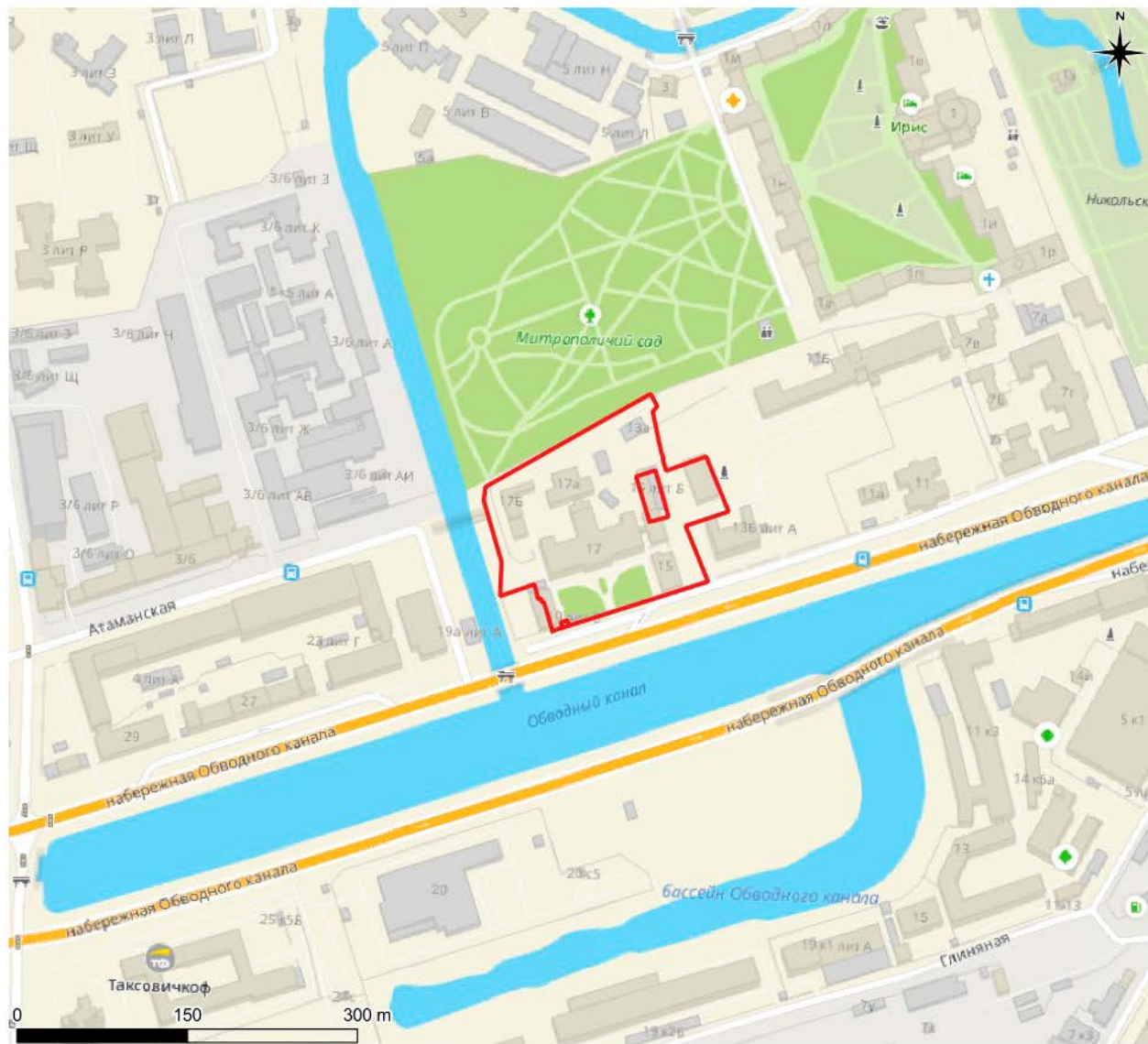


Рис. 1. СПб, Духовная семинария-2023. Дом 15-17. Территория обследования на фрагменте карты Санкт-Петербурга.

Ине. № подп	Подп. и дата	Ине. № дубл.	Взам. инв. №	Подп. и дата	Ли	Изм.	№ докум.	Подп.	Дата	1795-22-ДО-ДС1-ДС2-2023-ТО	Лист
											44

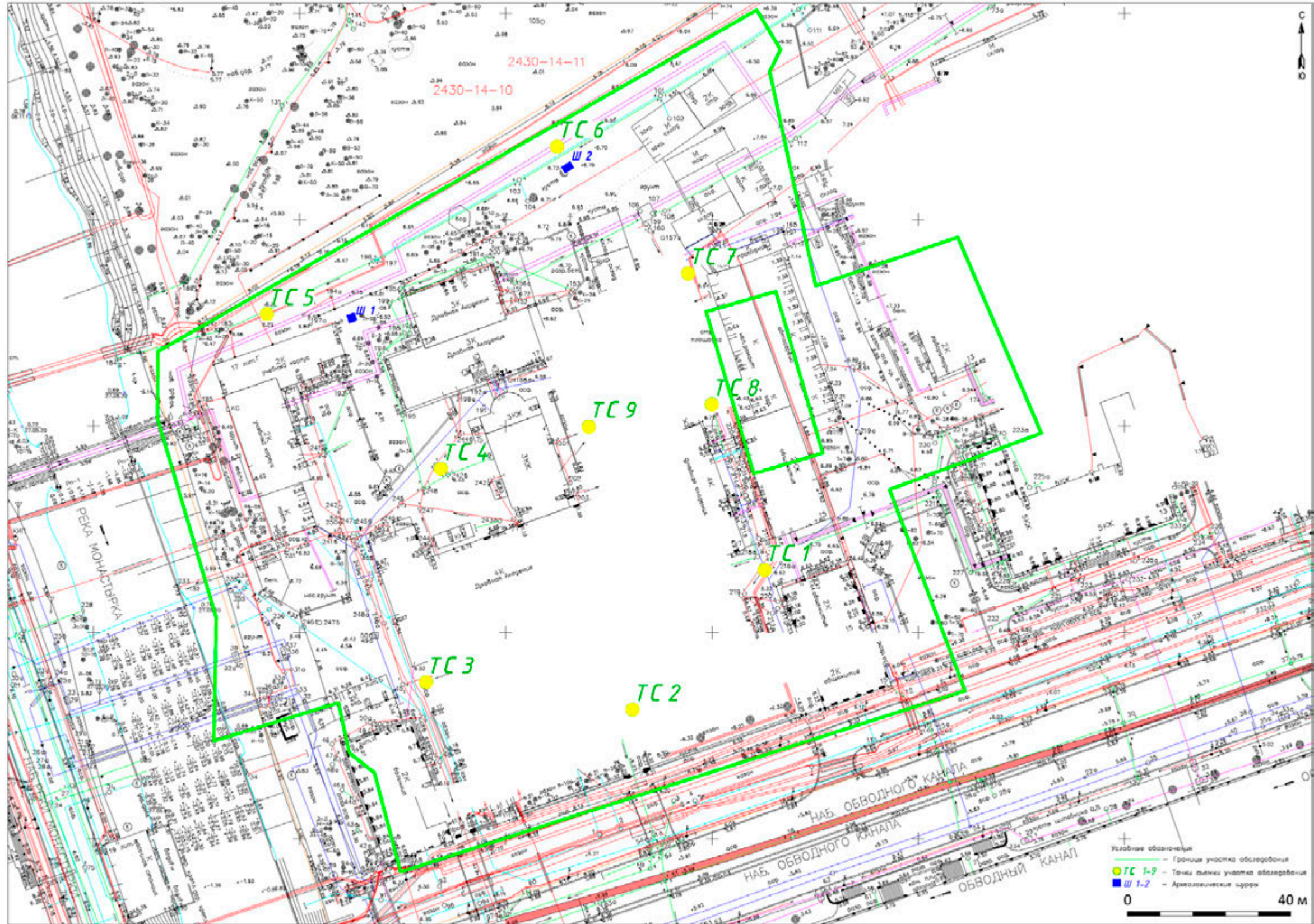


Рис. 2. СПб, Духовная семинария-2023. Схема размещения археологических шурфов и точек съемки видовых фотографий на фрагменте топорьемки.

Рис. 2. СПб, Духовная семинария-2023. Дом 15-17. Схема размещения археологических шурфов и точек съемки видовых фотографий на фрагменте топорьемки.

Подп. и дата

Взам. инв. №

Инв. № дубл.

Подп. и дата

Инв. № подл.

Ли	Изм.	№ докум.	Подп.	Дата

1795-22-ДО-ДС1-ДС2-2023-ТО

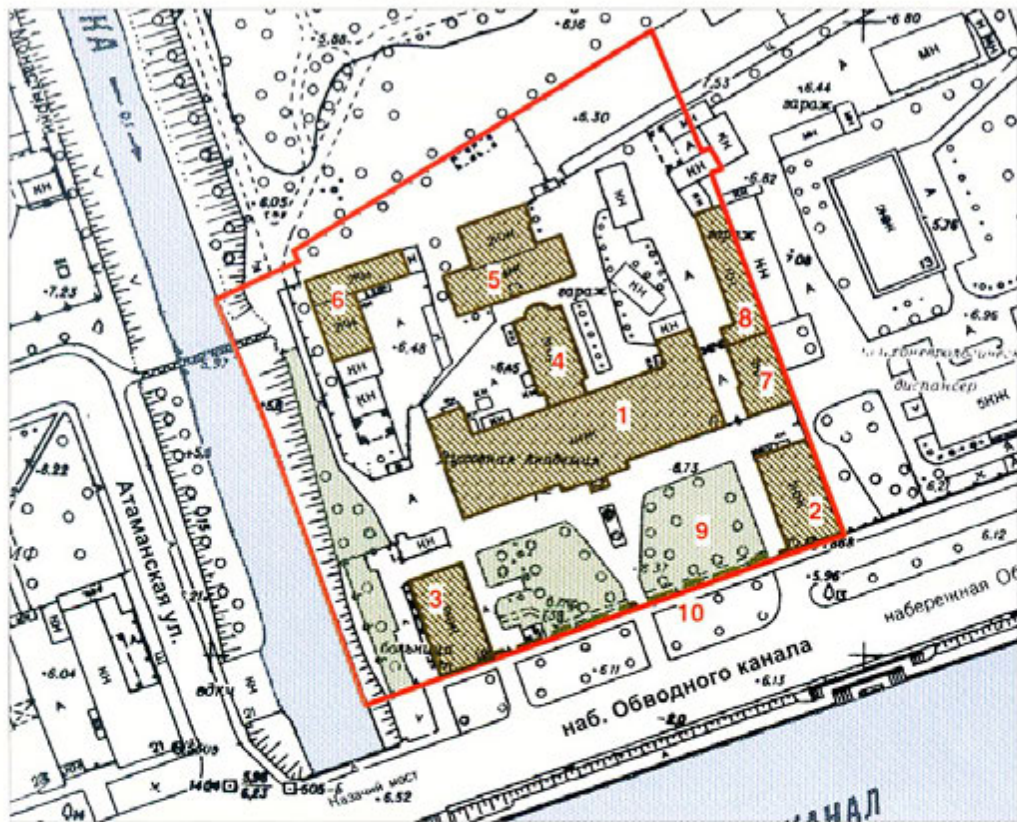
Лист

45



План (проект) границ территории объекта культурного наследия регионального значения

Санкт-Петербургская духовная семинария
г. Санкт-Петербург, Обводного кан. наб., 15, 17, 19



М 1:2000

Условные обозначения:

- Граница территории памятника
- Памятник истории и культуры регионального значения
- Зеленые насаждения

Состав комплекса:

1. Главное здание
2. Академический квартирный флигель
3. Казачий квартирный флигель
4. Церковный корпус
5. Больница
6. Баня и прачечная
7. Образцовая школа
8. Служебный корпус
9. Сад
10. Ограда



Рис. 3. СПб, Духовная семинария-2023. Дом 15-17. Границы территории обследования и план границ территории и расположения объектов ансамбля (паспорт ОКН).

1795-22-ДО-ДС1-ДС2-2023-ТО

Лист

46

Подп. и дата
Взам. инв. №
Инв. № дубл.
Подп. и дата
Инв. № подл.

Ли	Изм.	№ докум.	Подп.	Дата



Рис. 4. СПб, Духовная семинария-2023. Дом 15-17. Границы территории обследования на карте 1676 года.

Подп. и дата
Взам. инв. №
Инв. № дубл.
Подп. и дата
Инв. № подл.

Ли	Изм.	№ докум.	Подп.	Дата

1795-22-ДО-ДС1-ДС2-2023-ТО

Лист

47

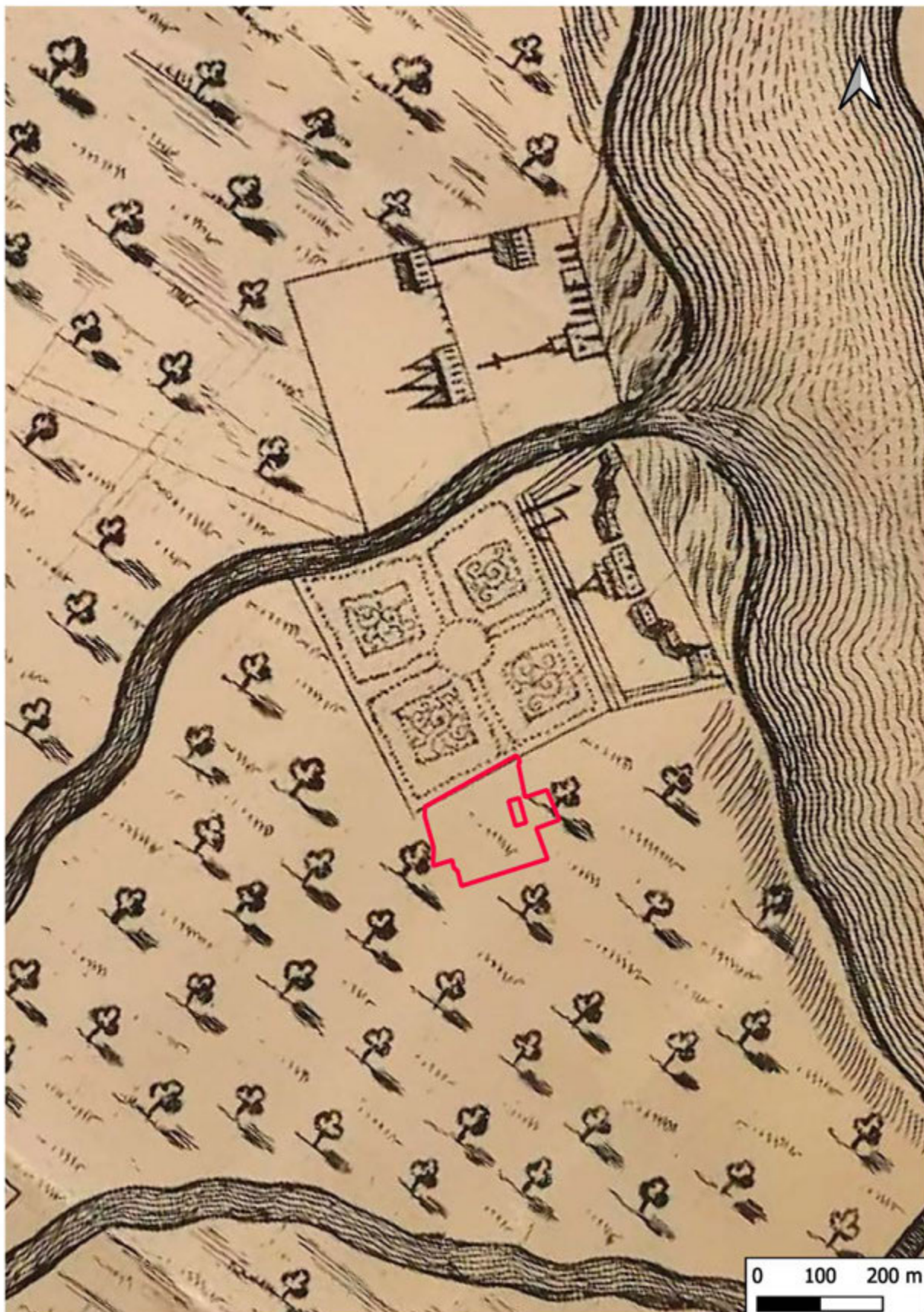


Рис. 5. СПб, Духовная семинария-2023. Дом 15-17. Границы территории обследования на карте 1716 года.

Инва. № подл.	Подп. и дата
Инва. № дубл.	Взам. инв. №
Подп. и дата	Подп. и дата

Ли	Изм.	№ докум.	Подп.	Дата
----	------	----------	-------	------

1795-22-ДО-ДС1-ДС2-2023-ТО

Лист

48

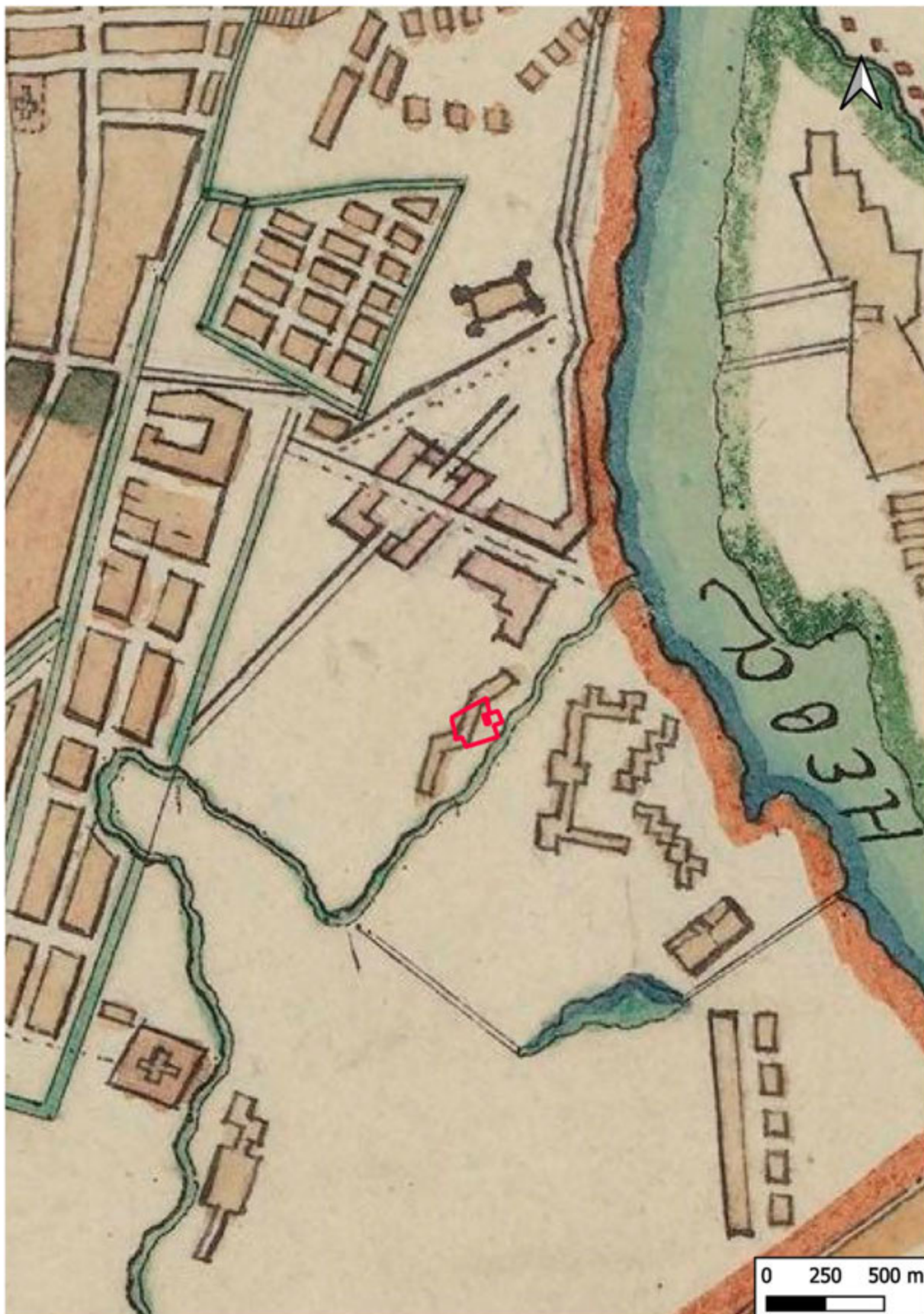


Рис. 6. СПб, Духовная семинария-2023. Дом 15-17. Границы территории обследования на карте 1786 года.

Инва. № подл.	Подп. и дата
Инва. № дубл.	Взам. инв. №
Подп. и дата	Подп. и дата

Ли	Изм.	№ докум.	Подп.	Дата

1795-22-ДО-ДС1-ДС2-2023-ТО

Лист

49

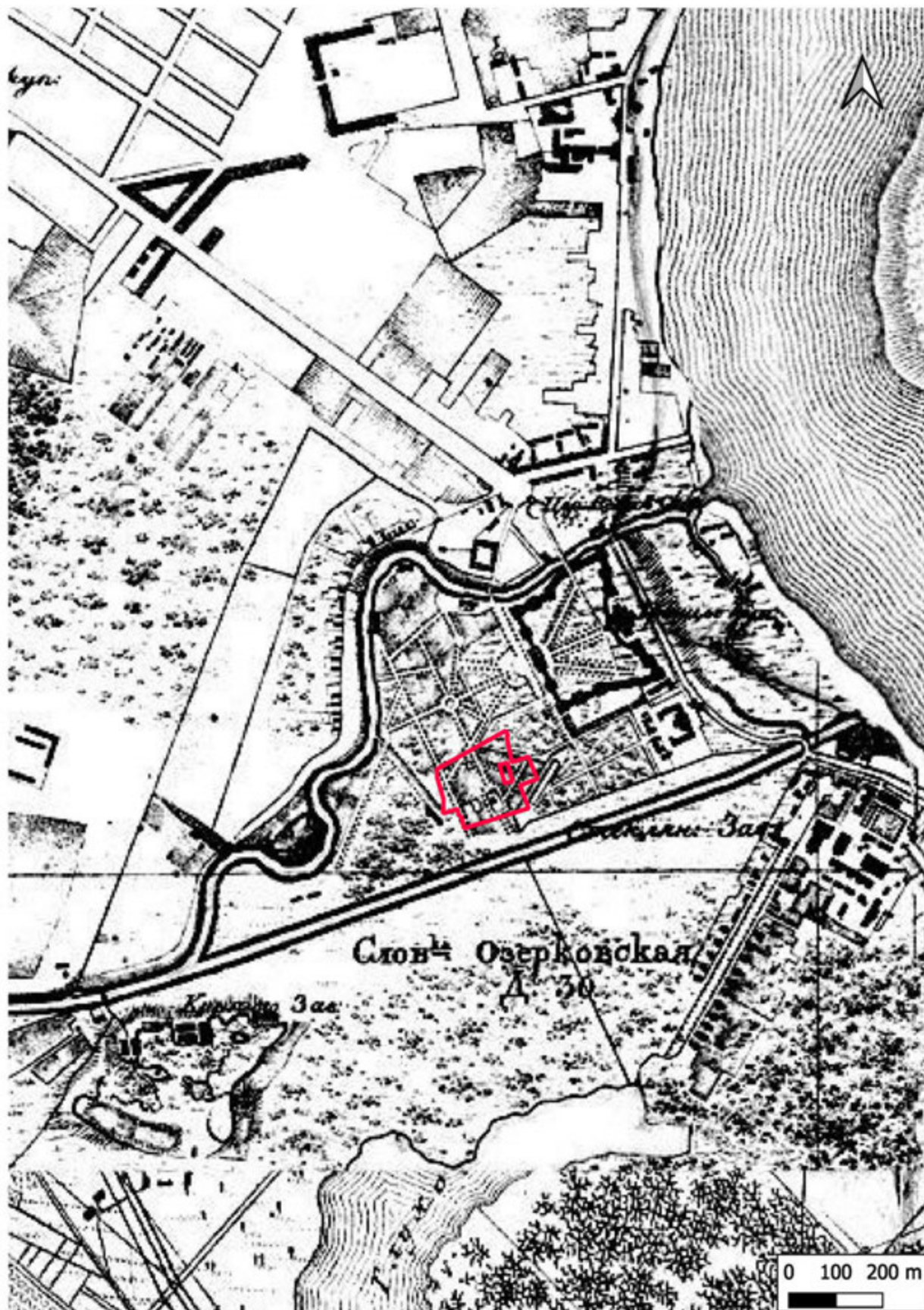


Рис. 7. СПб, Духовная семинария-2023. Дом 15-17. Границы территории обследования на карте 1828 года.

Инва. № подл.	Подп. и дата
Инва. № дубл.	Взам. инв. №
Подп. и дата	Подп. и дата

Ли	Изм.	№ докум.	Подп.	Дата
----	------	----------	-------	------

1795-22-ДО-ДС1-ДС2-2023-ТО

Лист

50



Рис. 8. СПб, Духовная семинария-2023. Дом 15-17. Точка фотофиксации 1, вид на юг.



Рис. 9. СПб, Духовная семинария-2023. Дом 15-17. Точка фотофиксации 1, вид на юго-запад.

Инва. № подл.	Подп. и дата
Инва. № дубл.	Взам. инв. №
Подп. и дата	
Инва. № подл.	

Ли	Изм.	№ докум.	Подп.	Дата

1795-22-ДО-ДС1-ДС2-2023-ТО

Лист

51



Рис. 10. СПб, Духовная семинария-2023. Дом 15-17. Точка фотофиксации 1, вид на восток.



Рис. 11. СПб, Духовная семинария-2023. Дом 15-17. Точка фотофиксации 2, вид на юго-восток.

Инва. № подл.	Подп. и дата
Инва. № дубл.	Взам. инв. №
Инва. № подл.	Подп. и дата
Инва. № подл.	Подп. и дата

Ли	Изм.	№ докум.	Подп.	Дата

1795-22-ДО-ДС1-ДС2-2023-ТО

Лист

52



Рис. 12. СПб, Духовная семинария-2023. Дом 15-17. Точка фотофиксации 2, вид на северо-запад.



Рис. 13. СПб, Духовная семинария-2023. Дом 15-17. Точка фотофиксации 2, вид на юго-запад.

Инва. № подл.	Подп. и дата
Инва. № дубл.	Взам. инв. №
Подп. и дата	
Инва. № подл.	

Ли	Изм.	№ докум.	Подп.	Дата

1795-22-ДО-ДС1-ДС2-2023-ТО

Лист

53



Рис. 14. СПб, Духовная семинария-2023. Дом 15-17. Точка фотофиксации 2, вид на север-восток.



Рис. 15. СПб, Духовная семинария-2023. Дом 15-17. Точка фотофиксации 3, вид на восток.

Подп. и дата
Взам. инв. №
Инв. № дубл.
Подп. и дата
Инв. № подл.

Ли	Изм.	№ докум.	Подп.	Дата

1795-22-ДО-ДС1-ДС2-2023-ТО

Лист

54



Рис. 16. СПб, Духовная семинария-2023. Дом 15-17. Точка фотофиксации 3, вид на юго-восток.



Рис. 17. СПб, Духовная семинария-2023. Дом 15-17. Точка фотофиксации 3, вид на юг.

Подп. и дата
Взам. инв. №
Инв. № дубл.
Подп. и дата
Инв. № подл.

Ли	Изм.	№ докум.	Подп.	Дата
----	------	----------	-------	------

1795-22-ДО-ДС1-ДС2-2023-ТО

Лист

55



Рис. 18. СПб, Духовная семинария-2023. Дом 15-17. Точка фотофиксации 3, вид на северо-запад.



Рис. 19. СПб, Духовная семинария-2023. Дом 15-17. Точка фотофиксации 4, вид на запад.

Инва. № подл.	Подп. и дата
Инва. № дубл.	Взам. инв. №
Инва. № инв.	Подп. и дата
Инва. № подл.	Подп. и дата

Ли	Изм.	№ докум.	Подп.	Дата
----	------	----------	-------	------

1795-22-ДО-ДС1-ДС2-2023-ТО

Лист

56



Рис. 20. СПб, Духовная семинария-2023. Дом 15-17. Точка фотофиксации 4, вид на северо-восток.



Рис. 21. СПб, Духовная семинария-2023. Дом 15-17. Точка фотофиксации 5, вид на запад.

Инва. № подл.	Подп. и дата
Инва. № дубл.	Взам. инв. №
Инва. № подл.	Подп. и дата
Инва. № подл.	Подп. и дата

Ли	Изм.	№ докум.	Подп.	Дата
----	------	----------	-------	------

1795-22-ДО-ДС1-ДС2-2023-ТО

Лист

57



Рис. 22. СПб, Духовная семинария-2023. Дом 15-17. Точка фотофиксации 5, вид на юго-восток.



Рис. 23. СПб, Духовная семинария-2023. Дом 15-17. Точка фотофиксации 5, вид на восток.

Инва. № подл.	Подп. и дата
Инва. № дубл.	Взам. инв. №
Подп. и дата	Подп. и дата

Ли	Изм.	№ докум.	Подп.	Дата
----	------	----------	-------	------

1795-22-ДО-ДС1-ДС2-2023-ТО

Лист

58



Рис. 24. СПб, Духовная семинария-2023. Дом 15-17. Точка фотофиксации 6, вид на запад.



Рис. 25. СПб, Духовная семинария-2023. Дом 15-17. Точка фотофиксации 6, вид на юго-запад.

Инва. № подп	Подп. и дата
Инва. № дубл.	Взам. инв. №
Подп. и дата	Подп. и дата

Ли	Изм.	№ докум.	Подп.	Дата
----	------	----------	-------	------

1795-22-ДО-ДС1-ДС2-2023-ТО

Лист

59



Рис. 26. СПб, Духовная семинария-2023. Дом 15-17. Точка фотофиксации 6, вид на юг.



Рис. 27. СПб, Духовная семинария-2023. Дом 15-17. Точка фотофиксации 6, вид на юго-восток.

Инва. № подп	Подп. и дата
Инва. № дубл.	Взам. инв. №
Подп. и дата	Подп. и дата

Ли	Изм.	№ докум.	Подп.	Дата
----	------	----------	-------	------

1795-22-ДО-ДС1-ДС2-2023-ТО

Лист

60



Рис. 28. СПб, Духовная семинария-2023. Дом 15-17. Точка фотофиксации 6, вид на восток.



Рис. 29. СПб, Духовная семинария-2023. Дом 15-17. Точка фотофиксации 7, вид на северо-восток.

Инва. № подл.	Подп. и дата
Инва. № дубл.	Взам. инв. №
Подп. и дата	
Инва. № подл.	

Ли	Изм.	№ докум.	Подп.	Дата

1795-22-ДО-ДС1-ДС2-2023-ТО

Лист

61



Рис. 30. СПб, Духовная семинария-2023. Дом 15-17. Точка фотофиксации 7, вид на восток.



Рис. 31. СПб, Духовная семинария-2023. Дом 15-17. Точка фотофиксации 7, вид на запад.

Инва. № подл.	Подп. и дата
Инва. № дубл.	Взам. инв. №
Подп. и дата	
Инва. № подл.	

Ли	Изм.	№ докум.	Подп.	Дата

1795-22-ДО-ДС1-ДС2-2023-ТО

Лист

62



Рис. 32. СПб, Духовная семинария-2023. Дом 15-17. Точка фотофиксации 8, вид на север.



Рис. 33. СПб, Духовная семинария-2023. Дом 15-17. Точка фотофиксации 8, вид на юг.

Подп. и дата
Взам. инв. №
Инв. № дубл.
Подп. и дата
Инв. № подл.

Ли	Изм.	№ докум.	Подп.	Дата
----	------	----------	-------	------

1795-22-ДО-ДС1-ДС2-2023-ТО

Лист

63



Рис. 34. СПб, Духовная семинария-2023. Дом 15-17. Точка фотофиксации 9, вид на север.



Рис. 35. СПб, Духовная семинария-2023. Дом 15-17. Точка фотофиксации 9, вид на юг.

Инва. № подл.	Подп. и дата
Инва. № дубл.	Взам. инв. №
Подп. и дата	
Инва. № подл.	

Ли	Изм.	№ докум.	Подп.	Дата

1795-22-ДО-ДС1-ДС2-2023-ТО

Лист

64



Рис. 36. СПб, Духовная семинария-2023. Дом 15-17. Местоположение шурфа 1 до начала работ, вид на северо-запад.



Рис. 37. СПб, Духовная семинария-2023. Дом 15-17. Шурф 1, дневная поверхность, вид на северо-запад.

Инва. № подл.	Подп. и дата
Инва. № дубл.	Взам. инв. №
Подп. и дата	
Инва. № подл.	

Ли	Изм.	№ докум.	Подп.	Дата

1795-22-ДО-ДС1-ДС2-2023-ТО

Лист

65



Рис. 38. СПб, Духовная семинария-2023. Дом 15-17. Шурф 1, фиксация поле снятия слоя дерна. Вид на юг.



Рис. 39. СПб, Духовная семинария-2023. Дом 15-17. Шурф 1, фиксация поле снятия слоя дерна. Вид на юг.

Инва. № подп	Подп. и дата
Инва. № дубл.	Взам. инв. №
Подп. и дата	Подп. и дата

Ли	Изм.	№ докум.	Подп.	Дата
----	------	----------	-------	------

1795-22-ДО-ДС1-ДС2-2023-ТО

Лист

66

Условные обозначения:

	Дерн (современная почва)
	Строительный мусор
	Битый кирпич
	Мешаная серая супесь с кирпичной крошкой
	Мешаная серо-желтая супесь
	Светло-желтый песок
	Темно-серая супесь
	Погребенная почва
	Заполнение объекта 1
	Заполнение объекта 2
	Заполнение траншеи
	Заполнение объектов 3,4
	Заполнение объекта 2
	Заполнение траншеи
	Цемент
	Желтый песок
	Кирпичи, камни
	Известково-песчаный раствор
	Материк
	Уровень грунтовых вод
	Линия прирезки
	Нивелировочная отметка (БСВ)

Инва. № подл.	Подп. и дата
Инва. № дубл.	Взам. инв. №
Подп. и дата	Подп. и дата

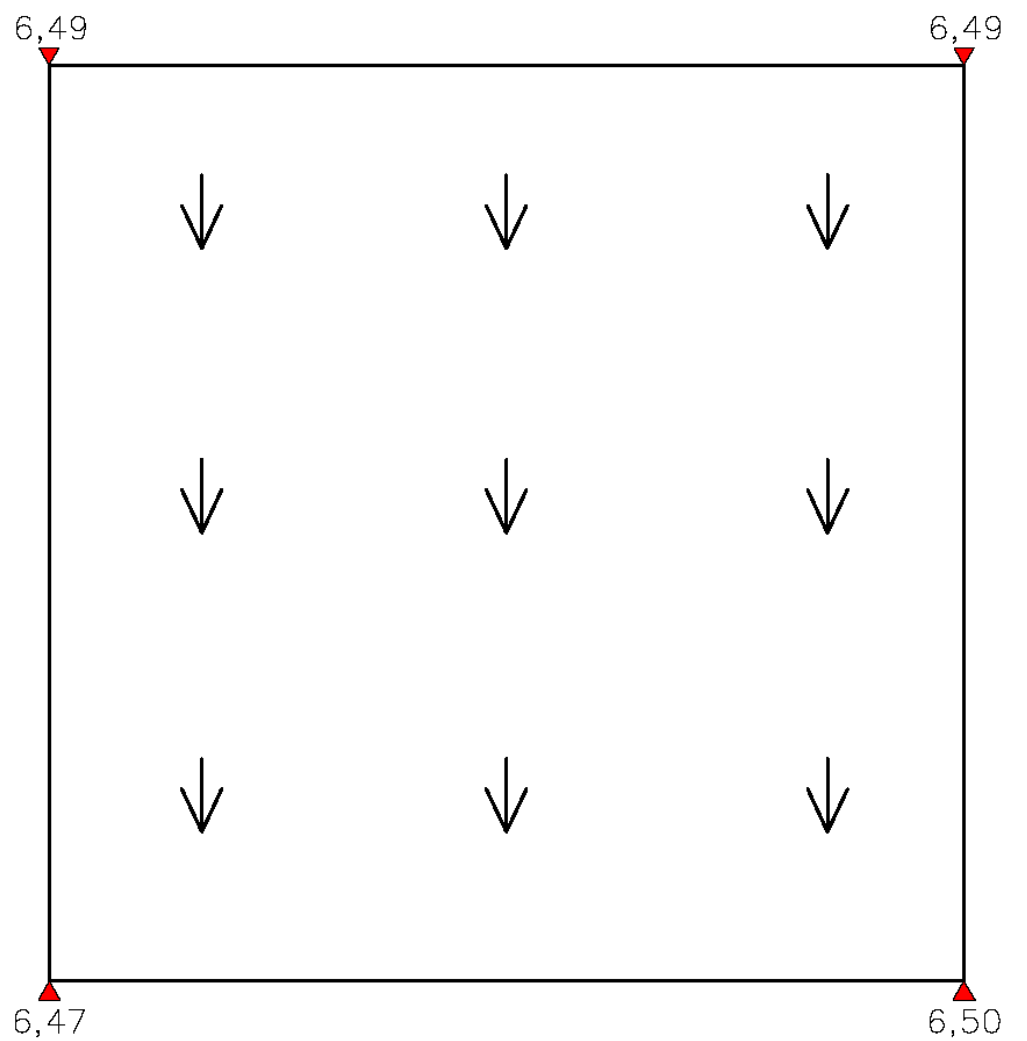
Ли	Изм.	№ докум.	Подп.	Дата
----	------	----------	-------	------

1795-22-ДО-ДС1-ДС2-2023-ТО

Лист

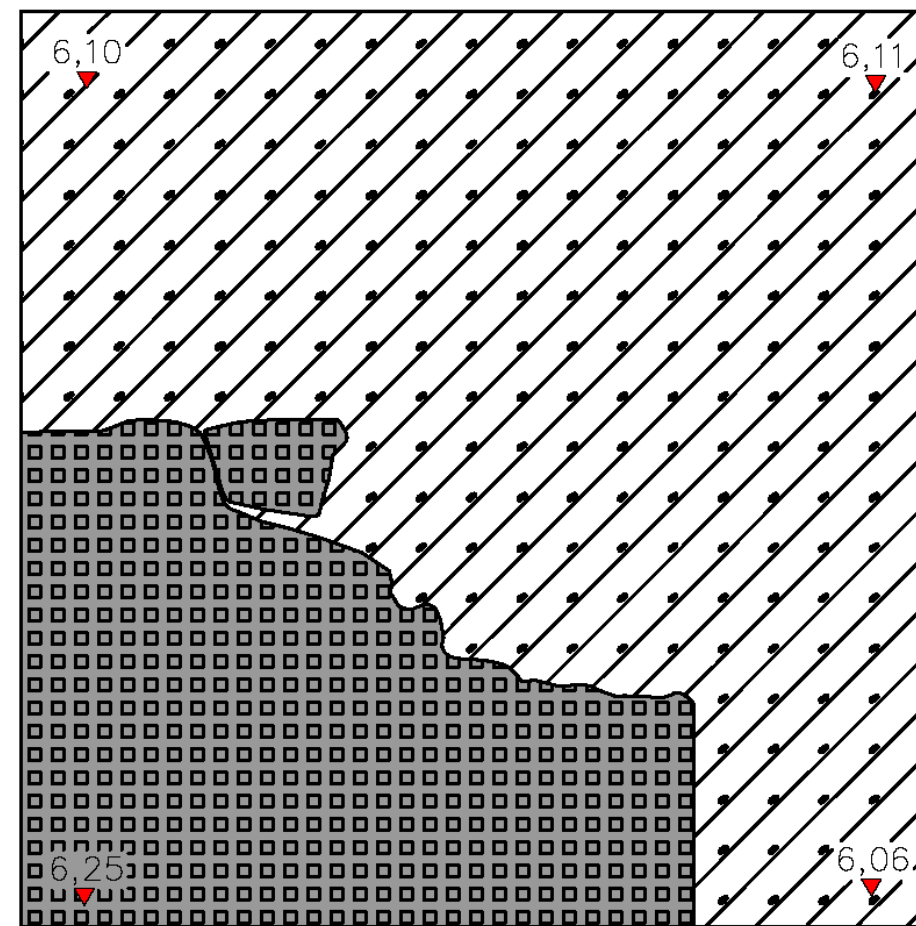
67

План дневной поверхности



0 1 2 м
Нивелировочные отметки указаны в Балтийской системе высот

Фиксация 1



0 1 2 м
Нивелировочные отметки указаны в Балтийской системе высот

Рис. 40. СПб, Духовная семинария-2023. Дом 15-17. Шурф 1. План по уровню дневной поверхности. План по уровню после снятия слоя дерна.

Инв. № подл.	Подп. и дата
Инв. № дубл.	Взам. инв. №
Инв. № подл.	Подп. и дата
Инв. № подл.	Подп. и дата

Ли	Изм.	№ докум.	Подп.	Дата

1795-22-ДО-ДС1-ДС2-2023-ТО



Рис. 41. СПб, Духовная семинария-2023. Дом 15-17. Шурф 1, фиксация по уровню погребенной почвы. Вид на север.



Рис. 42. СПб, Духовная семинария-2023. Дом 15-17. Шурф 1, фиксация по уровню погребенной почвы. Вид на север.

Инва. № подп.	Подп. и дата
Инва. № дубл.	Взам. инв. №
Инва. № инв. №	Подп. и дата
Инва. № подп.	Подп. и дата

Ли	Изм.	№ докум.	Подп.	Дата
----	------	----------	-------	------

1795-22-ДО-ДС1-ДС2-2023-ТО

Лист

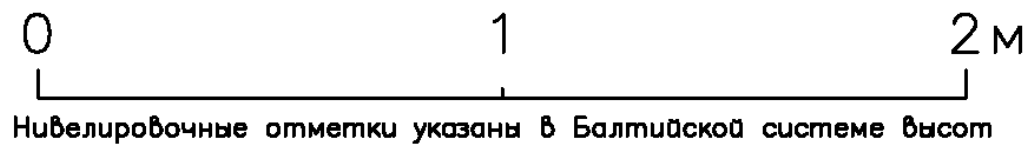
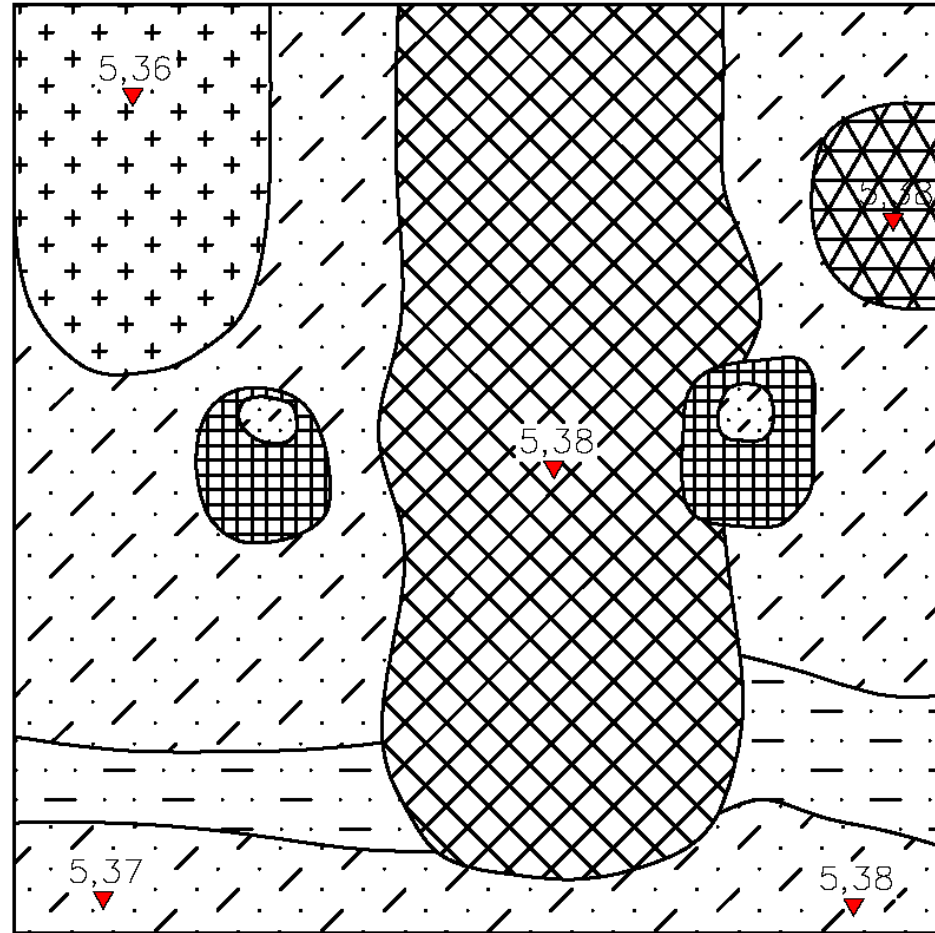
69



Рис. 43. СПб, Духовная семинария-2023. Дом 15-17. Шурф 1, фиксация после выборки комплексов в уровне погребенной почвы. Вид на север.

Инва. № подл.	Подп. и дата	Инва. № дубл.	Взам. инв. №	Подп. и дата
Ли	Изм.	№ докум.	Подп.	Дата
1795-22-ДО-ДС1-ДС2-2023-ТО				Лист
				70

Фиксация 2



Фиксация 3




Рис. 44. СПб, Духовная семинария-2023. Дом 15-17. Шурф 1. План по уровню погребенной почвы. План по уровню после разборки заполнения комплексов в уровне погребенной почвы.

Инд. № подл.	Подп. и дата
Инд. № дубл.	Взам. инв. №
Инд. № подл.	Подп. и дата
Инд. № подл.	Подп. и дата

Ли	Изм.	№ докум.	Подп.	Дата

1795-22-ДО-ДС1-ДС2-2023-ТО



Рис. 45. СПб, Духовная семинария-2023. Дом 15-17. Шурф 1, фиксация по уровню второго слоя погребенной почвы. Вид на север.



Рис. 46. СПб, Духовная семинария-2023. Дом 15-17. Шурф 1, фиксация по уровню окончания работ. Вид на север.

Инва. № подп	Подп. и дата
Инва. № дубл.	Взам. инв. №
Подп. и дата	Подп. и дата

Ли	Изм.	№ докум.	Подп.	Дата
----	------	----------	-------	------

1795-22-ДО-ДС1-ДС2-2023-ТО

Лист

72



Рис. 47. СПб, Духовная семинария-2023. Дом 15-17. Шурф 1, фиксация по уровню окончания работ. Вид на запад.



Рис. 48. СПб, Духовная семинария-2023. Дом 15-17. Шурф 1, фиксация по уровню окончания работ. Вид на запад.

Инва. № подп	Подп. и дата
Инва. № дубл.	Взам. инв. №
Инва. № инв. №	Подп. и дата
Инва. № подп	Подп. и дата

Ли	Изм.	№ докум.	Подп.	Дата

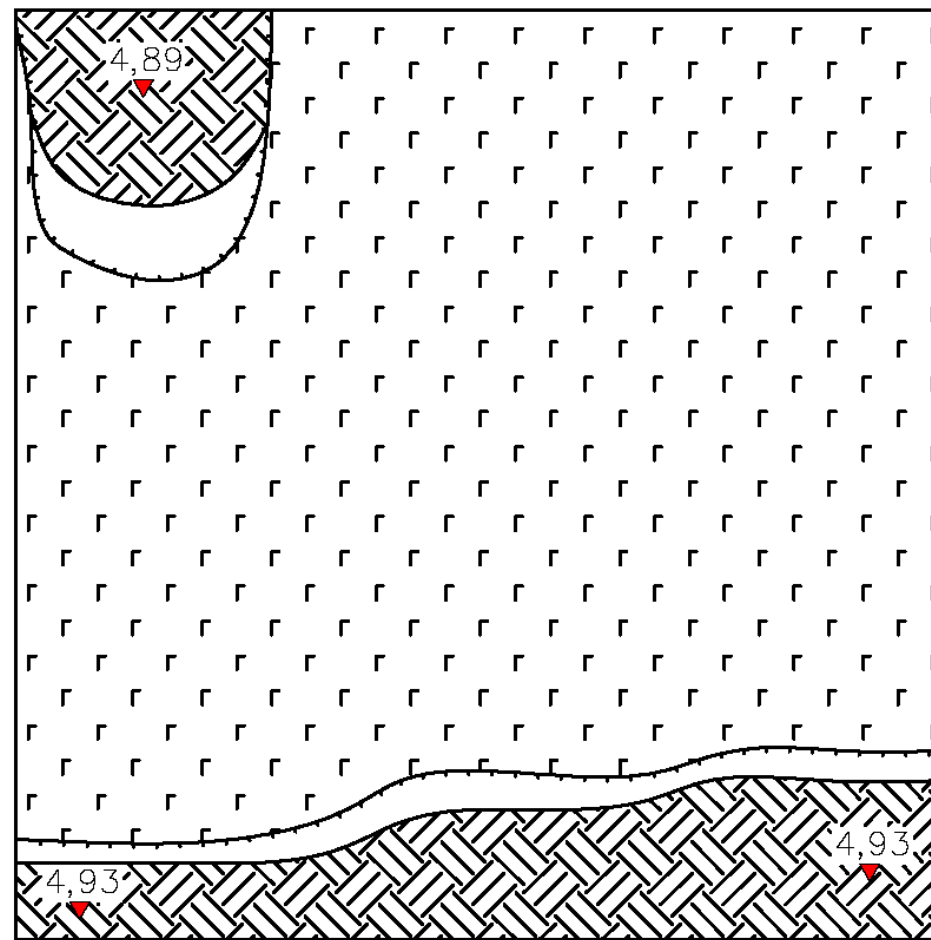
1795-22-ДО-ДС1-ДС2-2023-ТО



Рис. 49. СПб, Духовная семинария-2023. Дом 15-17. Шурф 1, фиксация по уровню окончания работ. Вид на восток.

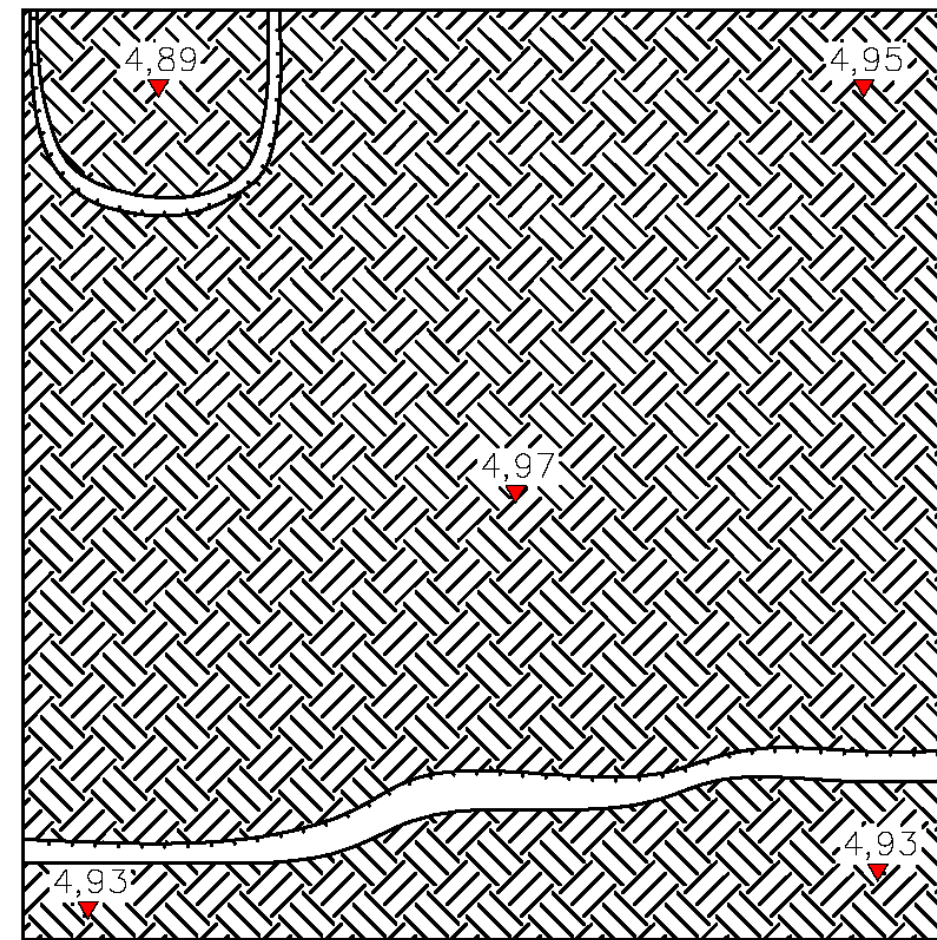
Инва. № подп	Подп. и дата	Инва. № дубл.	Взам. инв. №	Подп. и дата
Ли	Изм.	№ докум.	Подп.	Дата
1795-22-ДО-ДС1-ДС2-2023-ТО				Лист
				74

Фиксация 4



0 1 2 м
Нивелирочные отметки указаны в Балтийской системе высот

План гна шурфа



0 1 2 м
Нивелирочные отметки указаны в Балтийской системе высот

Рис. 50. СПб, Духовная семинария-2023. Дом 15-17. Шурф 1. План по уровню второй погребенной почвы. План по уровню окончания работ.

Инд. № подл.	Подп. и дата
Инд. № дубл.	Взам. инв. №
Инд. № подл.	Подп. и дата
Инд. № подл.	Подп. и дата

Ли	Изм.	№ докум.	Подп.	Дата

1795-22-ДО-ДС1-ДС2-2023-ТО



Рис. 51. СПб, Духовная семинария-2023. Дом 15-17. Шурф 1. Северная стенка.



Рис. 52. СПб, Духовная семинария-2023. Дом 15-17. Шурф 1. Восточная стенка.

Инва. № подл.	Подп. и дата
Инва. № дубл.	Взам. инв. №
Подп. и дата	
Инва. № подл.	

Ли	Изм.	№ докум.	Подп.	Дата

1795-22-ДО-ДС1-ДС2-2023-ТО

Лист

76



Рис. 53. СПб, Духовная семинария-2023. Дом 15-17. Шурф 1. Западная стенка.




Рис. 54. СПб, Духовная семинария-2023. Дом 15-17. Шурф 1. Южная стенка.

Инва. № подл.	Подп. и дата
Инва. № дубл.	Взам. инв. №
Подп. и дата	
Инва. № подл.	

Ли	Изм.	№ докум.	Подп.	Дата

1795-22-ДО-ДС1-ДС2-2023-ТО

Лист

77

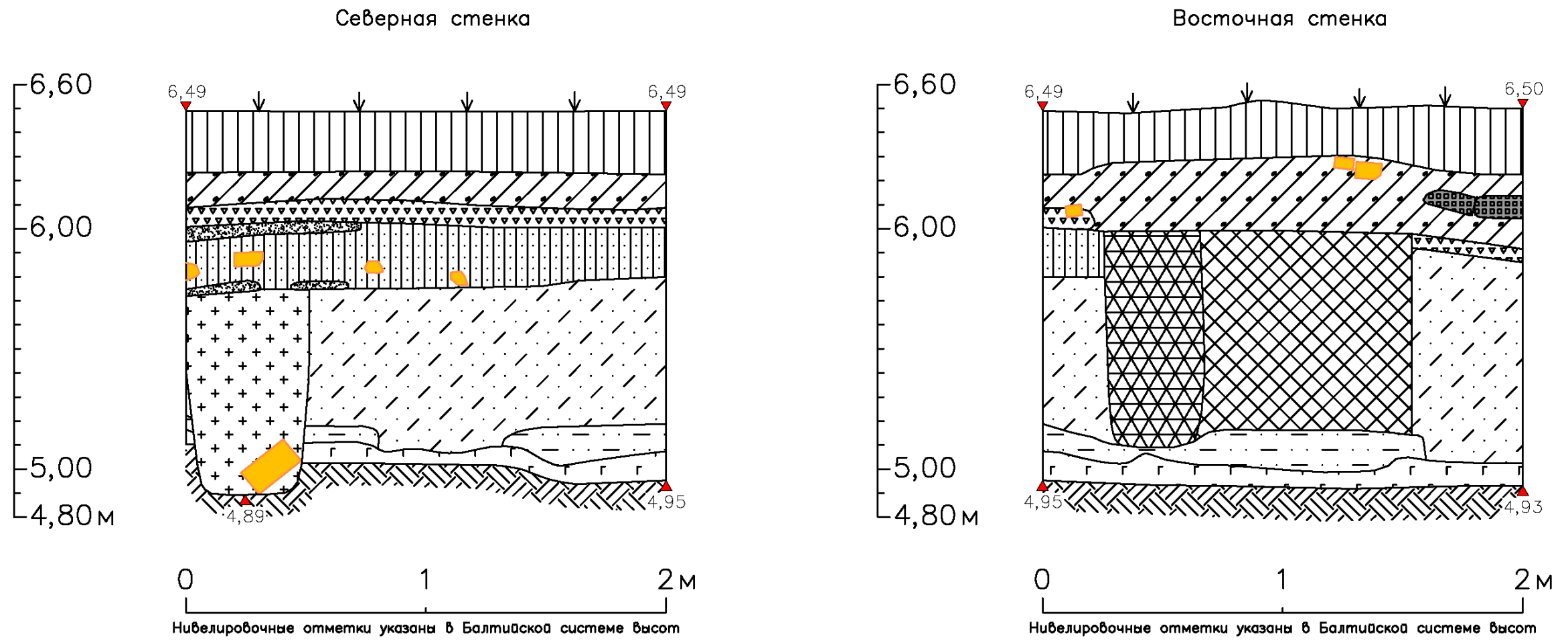


Рис. 55. СПб, Духовная семинария-2023. Дом 15-17. Шурф 1. Стратиграфические разрезы стенок.

Инд. № подл.	Подп. и дата
Инд. № дубл.	Подп. и дата
Взам. инв. №	Подп. и дата
Инд. № подл.	Подп. и дата

Ли	Изм.	№ докум.	Подп.	Дата

1795-22-ДО-ДС1-ДС2-2023-ТО

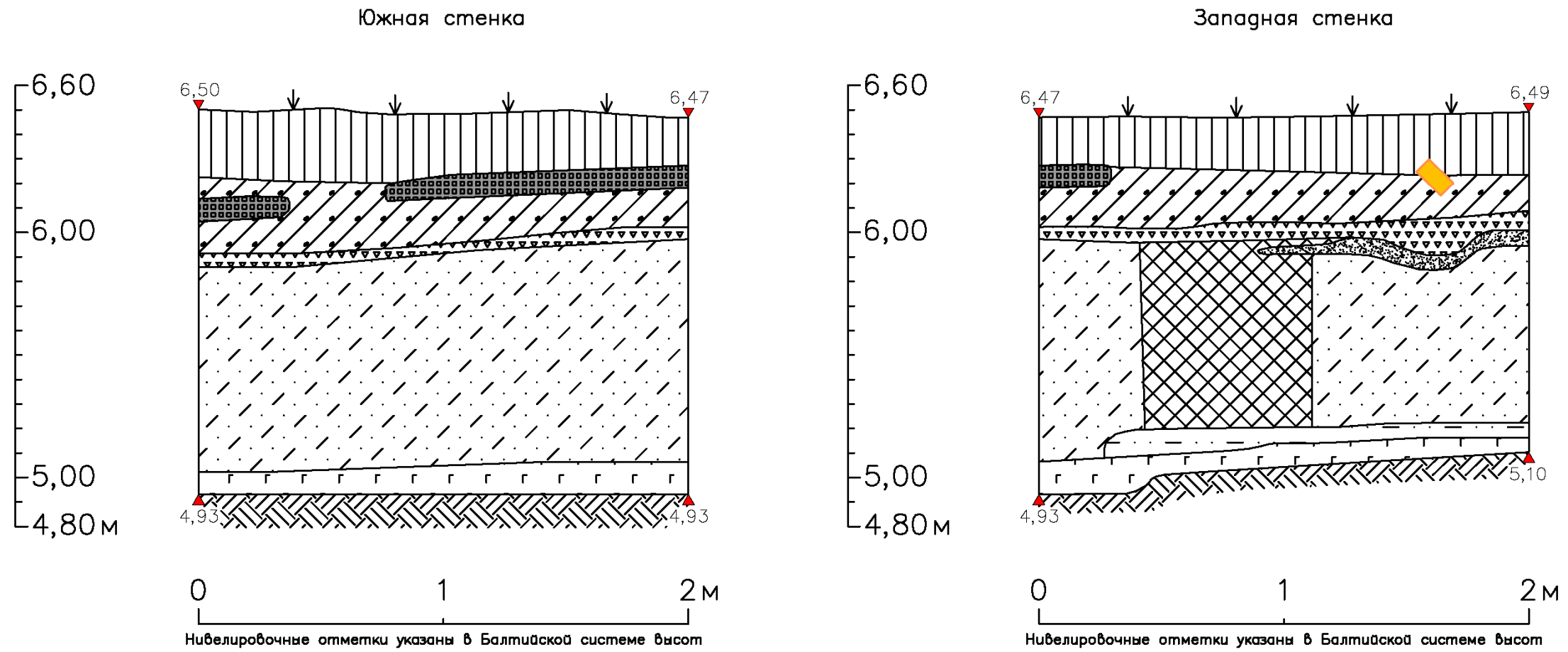


Рис. 56. СПб, Духовная семинария-2023. Дом 15-17. Шурф 1. Стратиграфические разрезы стенок.

Подп. и дата
Взам. инв. №
Инв. № дубл.
Подп. и дата
Инв. № подл.

Ли	Изм.	№ докум.	Подп.	Дата

1795-22-ДО-ДС1-ДС2-2023-ТО



Рис. 57. СПб, Духовная семинария-2023. Дом 15-17. Шурф 1 после рекультивации, вид на север.



Рис. 58. СПб, Духовная семинария-2023. Дом 15-17. Местоположение шурфа 2-3 до начала работ, вид на север.

Инва. № подл.	Подп. и дата
Инва. № дубл.	Взам. инв. №
Инва. № инв.	Подп. и дата
Инва. № подл.	Подп. и дата
Инва. № подл.	Подп. и дата

Ли	Изм.	№ докум.	Подп.	Дата

1795-22-ДО-ДС1-ДС2-2023-ТО

Лист

80




Рис. 59. СПб, Духовная семинария-2023. Дом 15-17. Шурф 2-3, дневная поверхность, вид на север.



Рис. 60. СПб, Духовная семинария-2023. Дом 15-17. Шурф 2-3, фиксация по уровню окончания работ, вид на восток.

Инва. № подп	Подп. и дата
Инва. № дубл.	Взам. инв. №
Подп. и дата	Подп. и дата
Инва. № подп	Подп. и дата

Ли	Изм.	№ докум.	Подп.	Дата
----	------	----------	-------	------

1795-22-ДО-ДС1-ДС2-2023-ТО

Лист

81



Рис. 61. СПб, Духовная семинария-2023. Дом 15-17. Шурф 2-3, фиксация по уровню окончания работ, вид на юг.



Рис. 62. СПб, Духовная семинария-2023. Дом 15-17. Шурф 2-3, фиксация по уровню окончания работ, вид на север.

Инва. № подл.	Подп. и дата
Инва. № дубл.	Взам. инв. №
Подп. и дата	Подп. и дата
Инва. № подл.	

Ли	Изм.	№ докум.	Подп.	Дата

1795-22-ДО-ДС1-ДС2-2023-ТО

Лист

82



Рис. 63. СПб, Духовная семинария-2023. Дом 15-17. Шурф 2-3, фиксация по уровню окончания работ, вид на запад.

Инва. № подп	Подп. и дата	Инва. № дубл.	Взам. инв. №	Подп. и дата
Ли	Изм.	№ докум.	Подп.	Дата

1795-22-ДО-ДС1-ДС2-2023-ТО

Лист

83

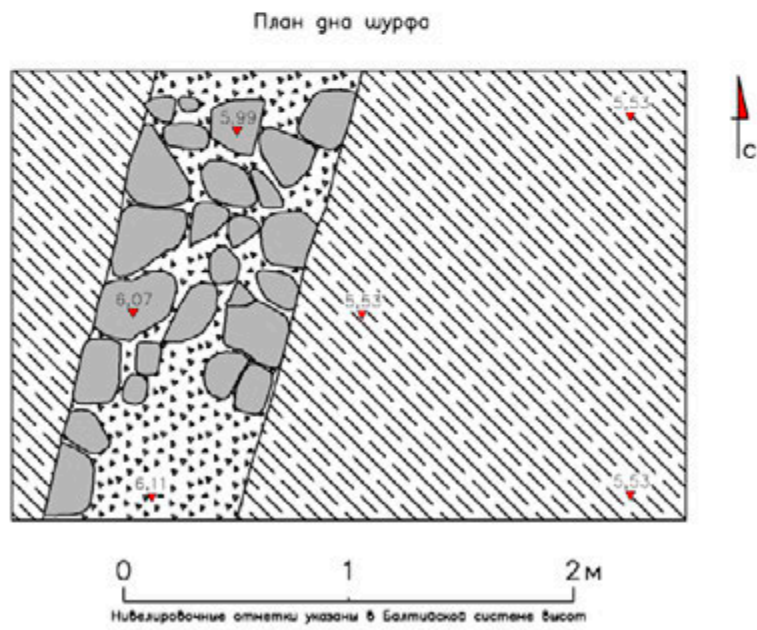
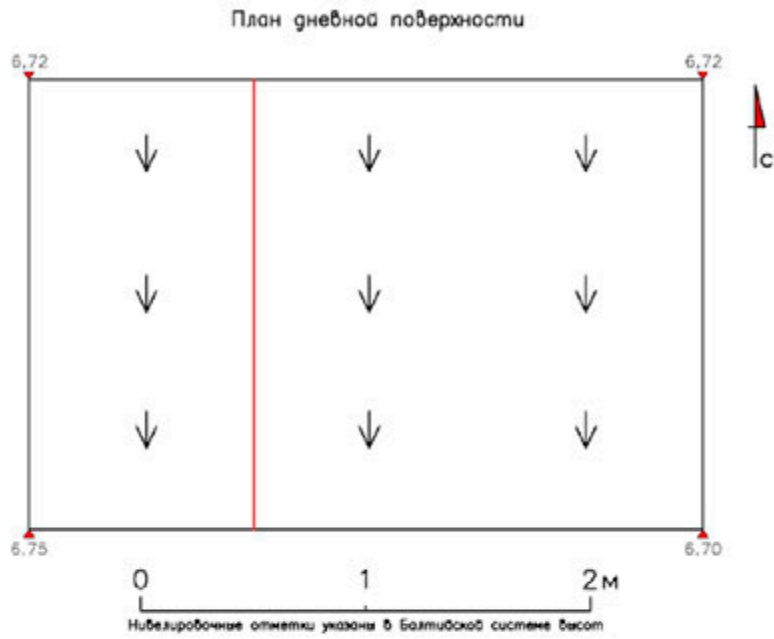


Рис. 64. СПб, Духовная семинария-2023. Дом 15-17. Шурф 2-3. План дневной поверхности.
План по уровню окончания работ.

Подп. и дата
Взам. инв. №
Инв. № дубл.
Подп. и дата
Инв. № подл.

Ли	Изм.	№ докум.	Подп.	Дата

1795-22-ДО-ДС1-ДС2-2023-ТО



Рис. 65. СПб, Духовная семинария-2023. Дом 15-17. Шурф 2-3, фундаментная кладка, вид сверху на восток.



Рис. 66. СПб, Духовная семинария-2023. Дом 15-17. Шурф 2-3, фундаментная кладка, восточная стенка, вид на запад.

Инва. № подл.	Подп. и дата
Инва. № дубл.	Взам. инв. №
Подп. и дата	Подп. и дата

Ли	Изм.	№ докум.	Подп.	Дата
----	------	----------	-------	------

1795-22-ДО-ДС1-ДС2-2023-ТО

Лист

85



Рис. 67. СПб, Духовная семинария-2023. Дом 15-17. Шурф 2-3, восточная стенка.



Рис. 68. СПб, Духовная семинария-2023. Дом 15-17. Шурф 2-3, западная стенка.

Ивл. № подп	Подп. и дата
Ивл. № дубл.	Взам. инв. №
Подп. и дата	Подп. и дата

Ли	Изм.	№ докум.	Подп.	Дата
----	------	----------	-------	------

1795-22-ДО-ДС1-ДС2-2023-ТО



Рис. 69. СПб, Духовная семинария-2023. Дом 15-17. Шурф 2-3, южная стенка.



Рис. 70. СПб, Духовная семинария-2023. Дом 15-17. Шурф 2-3, северная стенка.

Инва. № подп	Подп. и дата
Инва. № дубл.	Взам. инв. №
Подп. и дата	Подп. и дата

Ли	Изм.	№ докум.	Подп.	Дата
----	------	----------	-------	------

1795-22-ДО-ДС1-ДС2-2023-ТО

Лист

87

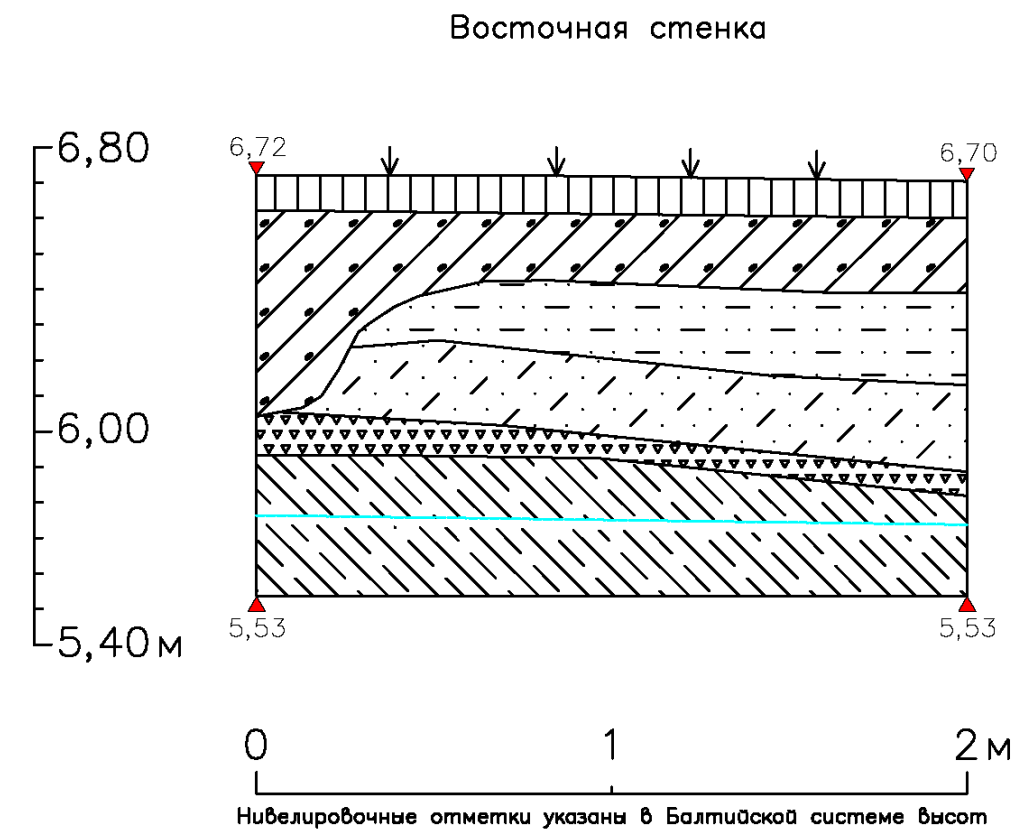
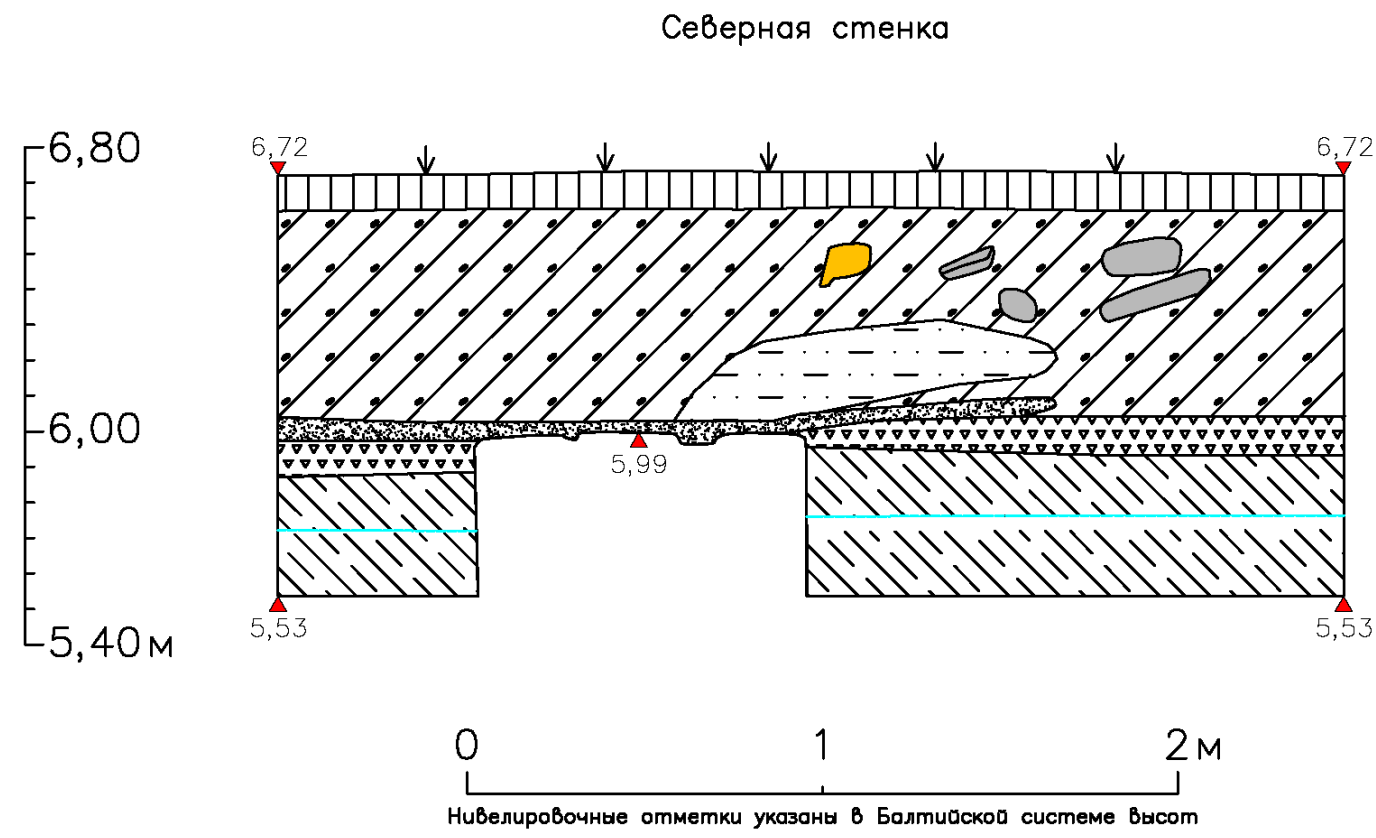


Рис. 71. СПб, Духовная семинария-2023. Дом 15-17. Шурф 2-3, стратиграфические разрезы стенок.

Инд. № подл.	Подп. и дата
Инд. № дубл.	Взам. инв. №
Инд. № подл.	Подп. и дата
Инд. № подл.	Подп. и дата

Ли	Изм.	№ докум.	Подп.	Дата

1795-22-ДО-ДС1-ДС2-2023-ТО

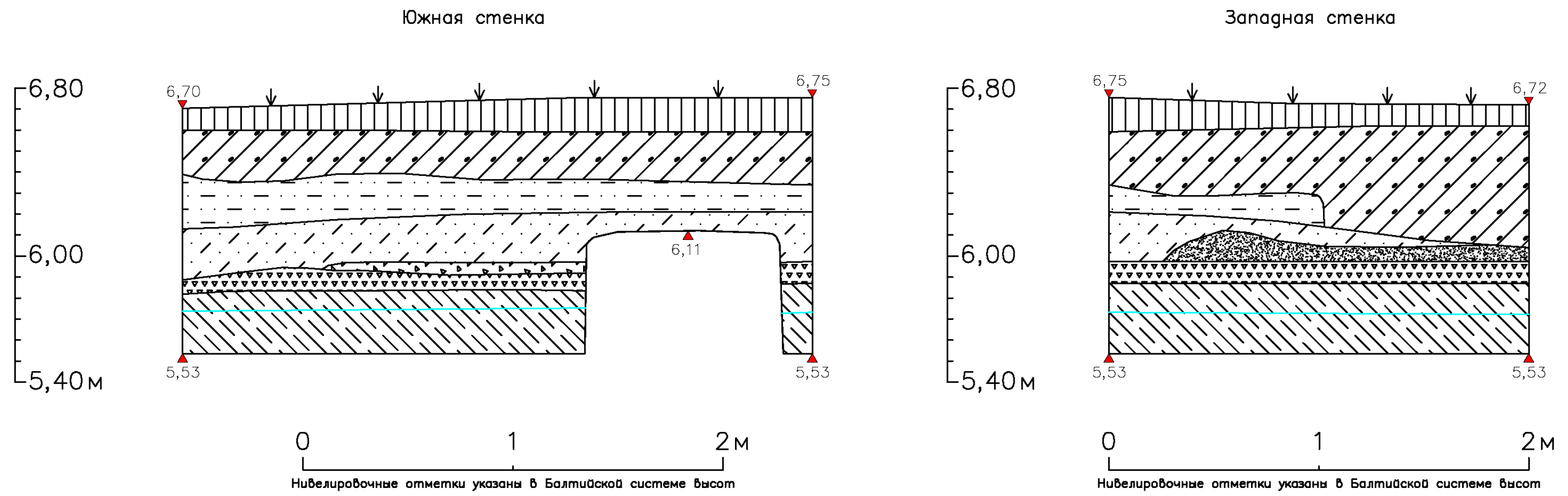


Рис. 72. СПб, Духовная семинария-2023. Дом 15-17. Шурф 2-3, стратиграфические разрезы стенок.

Подп. и дата
Взам. инв. №
Инв. № дубл.
Подп. и дата
Инв. № подл.

Ли	Изм.	№ докум.	Подп.	Дата

1795-22-ДО-ДС1-ДС2-2023-ТО



Рис. 73. СПб, Духовная семинария-2023. Дом 15-17. Шурф 2-3 после рекультивации, вид на север.

Инва. № подл.	Подп. и дата			
	Взам. инв. №			
Инва. № дубл.	Подп. и дата			
	Инва. № подл.			
1795-22-ДО-ДС1-ДС2-2023-ТО				
Ли	Изм.	№ докум.	Подп.	Дата
				Лист
				90



А-НЛавра-2023-23_клеймо



А-НЛавра-2023-23



А-НЛавра-2023-24



А-НЛавра-2023-25

Рис. 74. СПб, Духовная семинария-2023. Дом 15-17. Шурф 1. Археологические находки. Стеклянная и фарфоровая посуда.

Инва. № подл.	Подп. и дата
Инва. № дубл.	Взам. инв. №
Ли	Изм.
№ докум.	Подп.
Дата	



Рис. 75. СПб, Духовная семинария-2023. Дом 15-17. Шурф 1. Археологические находки. Строительная керамика.

Инев. № подл.	Подп. и дата
Инев. № дубл.	Взам. инв. №
Инев. № подл.	Подп. и дата
Инев. № подл.	Подп. и дата

Ли	Изм.	№ докум.	Подп.	Дата
----	------	----------	-------	------

1795-22-ДО-ДС1-ДС2-2023-ТО

Лист

92



Рис. 76. СПб, Духовная семинария-2023. Дом 15-17. Шурф 2-3. Археологические находки.

Инва. № подл.	Подп. и дата
Инва. № дубл.	Взам. инв. №
Инва. № инв. №	Подп. и дата
Инва. № подл.	Подп. и дата

Ли	Изм.	№ докум.	Подп.	Дата

1795-22-ДО-ДС1-ДС2-2023-ТО

Лист

93

ПРИЛОЖЕНИЕ А. КОПИЯ ОТКРЫТОГО ЛИСТА



Министерство культуры Российской Федерации

ОТКРЫТЫЙ ЛИСТ

№ 0065-2023

Настоящий открытый лист выдан:

Соловьевой Наталье Федоровне

паспорт 4001 № 853059
(серия номер паспорта)

на право проведения археологических полевых работ
на земельных участках в Адмиралтейском, Василеостровском, Выборгском, Калининском, Кировском, Колпинском, Красногвардейском, Красносельском, Кронштадтском, Курортном, Московском, Невском, Петроградском, Петродворцовом, Приморском, Пушкинском, Фрунзенском и Центральном районах г. Санкт-Петербурга.

(место проведения археологических полевых работ)

На основании открытого листа

Соловьева Наталья Федоровна
(Ф.И.О)

имеет право производить следующие археологические полевые работы:
археологические разведки с осуществлением локальных земляных работ на указанной территории в целях выявления объектов археологического наследия, уточнения сведений о них и планирования мероприятий по обеспечению их сохранности.

Передование права на проведение археологических полевых работ по данному открытому листу другому лицу запрещается.

Срок действия открытого листа: с 10 февраля 2023 г. по 20 января 2024 г.

Дата принятия решения о предоставлении открытого листа: 10 февраля 2023 г.

Первый заместитель Министра
(должность)



С.Г.Обрывагин
(Ф.И.О)

Дата 10 февраля 2023 г.

М.П.

030529

ПРИЛОЖЕНИЕ Б. КОПИЯ ПИСЬМА КГИОП



ПРАВИТЕЛЬСТВО САНКТ-ПЕТЕРБУРГА

**КОМИТЕТ ПО ГОСУДАРСТВЕННОМУ
КОНТРОЛЮ, ИСПОЛЬЗОВАНИЮ
И ОХРАНЕ ПАМЯТНИКОВ
ИСТОРИИ И КУЛЬТУРЫ
(КГИОП)**

пл. Ломоносова, д.1, Санкт-Петербург, 191023
Тел. (812) 315-43-03, (812) 571-64-31, факс (812) 710-42-45
E-mail: kgiop@gov.spb.ru
<https://www.gov.spb.ru>, <http://kgiop.ru/>

**И.о. директора
ФГУП ЦНРПМ
Тулякову С.А.
tev@cnrpm.ru**

№01-43-24830/22-0-1 от 13.10.2022

№ 01-43-24830/22-0-0 от 20.09.2022
На № 2166 от 15.09.2022

В ответ на Ваше обращение КГИОП сообщает, что земельные участки для проведения реставрационных работ по сохранению объектов культурного наследия, входящих в состав ансамбля «Санкт-Петербургская духовная семинария», ансамбля «Духовная академия» и объекта культурного наследия «Жилой дом Александро-Невского Антониевского духовного училища» (согласно приложенной к запросу схеме) расположен в границах:

- объекта культурного наследия регионального значения "Духовная академия" (адрес НПА: Обводного кан. наб., 7, 7а, 7б, 11).
- объекта культурного наследия регионального значения "Санкт-Петербургская духовная семинария" (адрес НПА: Обводного кан. наб., 15, 17, 19).

Проектирование и проведение работ по сохранению объектов культурного наследия или его территории должно осуществляться по согласованию с соответствующим государственным органом охраны объектов культурного наследия в порядке, установленном ст. 45 Федерального закона от 24.05.2002 № 73-ФЗ «Об объектах культурного наследия (памятниках истории и культуры) народов Российской Федерации».

В пределах границ вышеуказанных земельных участков отсутствуют выявленные объекты культурного наследия, а также защитная зона объектов культурного наследия.


16.06.2021 г. опубликован приказ Министерства культуры Российской Федерации (далее – Минкультуры России) от 30.10.2020 №1295 «Об утверждении предмета охраны, границ территории и требований к градостроительным регламентам в границах территории исторического поселения федерального значения город Санкт-Петербург» (далее – историческое поселение).

Земельные участки расположены в границах территории исторического поселения, утвержденного вышеуказанным приказом Минкультуры России.

КГИОП не располагает сведениями о наличии либо отсутствии объектов, обладающих признаками объектов культурного наследия, на рассматриваемых земельных участках. В связи с этим, а также в соответствии с требованиями ст. 30 Федерального закона № 73-ФЗ от 25.06.2002 г. «Об объектах культурного наследия (памятниках истории и культуры) народов Российской Федерации», требуется проведение государственной историко-культурной экспертизы земельного участка. Согласно требованиям п. 11.3 постановления Правительства Российской Федерации от 15.07.2009 № 569 «Об утверждении Положения о государственной историко-культурной экспертизе» государственная историко-культурная экспертиза земельного участка проводится путем археологической разведки.

Данное письмо носит информативный характер и не является разрешением на производство работ.

**Начальник Управления
государственного реестра
объектов культурного наследия**



П.О. Яковлев

Дьяконов Н.П.
(812)417-43-33
Петрова А.А.
(812)417-43-46

ПРИЛОЖЕНИЕ В. ОПИСЬ АРХЕОЛОГИЧЕСКИХ НАХОДОК

№ п\п	Шифр	Наименование	Материал	Пара-метры (в см)	Кол-во	Слой	шурф №	Примечание	Сохранность	Наличие
1	А-НЛавра-2023-23	тарелки фарфоровой с белой поливой снаружи и внутри с полихромной росписью цветами донца клейменого фр-т	фарфор	Д=9	1	битый кирпич и строит-ый мусор	4	клеймо подглазурное зеленое, в круге : "ЗиК" под ним: "Конаково", ниже: " 5-59"	фр-т	исключ
2	А-НЛавра-2023-24	бутылки выдувной зеленого прозрачного стекла донца вогнутого фр-т	стекло	Д неопределим	1	битый кирпич и строит-ый мусор	4		фр-т	исключ
3	А-НЛавра-2023-25	бутылки прозрачного голубоватого стекла горло	стекло	Д=2	1	битый кирпич и строит-ый мусор	4		фр-т	исключ
4	А-НЛавра-2023-26	изразца красноглиняного (со светлым ангобом ?) плоского с белой поливой снаружи фр-т	керамика	13 x 12,5 x 1,3; выс.рум=3	1	битый кирпич и строит-ый мусор	4		фр-т	есть
5	А-НЛавра-2023-27	изразца красноглиняного (со светлым ангобом ?) плоского с белой поливой снаружи фр-т	керамика	15,5 x 14 x 1,5; выс.рум=3	1	битый кирпич и строит-ый мусор	4	склеено из 2-х фр-тов	фр-т	есть
6	А-НЛавра-2023-28	изразца красноглиняного плоского со следами белой поливы снаружи фр-т	керамика	12 x 8,5 x 1,5	1	битый кирпич и строит-ый мусор	4	румпя отбита	фр-т	есть
7	А-НЛавра-2023-29	изразца красноглиняного плоского с белой поливой снаружи фр-т	керамика	6,5 x 5,5 x 1; выс.рум=2,7	1	битый кирпич и строит-ый мусор	4		фр-т	есть
8	А-НЛавра-2023-30	изразца красноглиняного (карнизного ?) с белой поливой снаружи фр-т	керамика	13 x 8 x 1,5	1	битый кирпич и строит-ый мусор	4	румпя отбита	фр-т	есть

9	А-НЛавра-2023-31	изразца красноглиняного с белой поливой снаружи румпы с частью лицевой пластины фр-т	керамика	11,5 x 2 x 1; выс.рум=3	135 1	битый кирпич и строит-ый мусор	4		фр-т	есть
10	А-НЛавра-2023-32	изразца красноглиняного плоского с белой поливой снаружи фр-т	керамика	12,5 x 8 x 2; выс.рум=3,5	1	строит-ый мусор и известковый раствор	5		фр-т	есть
11	А-НЛавра-2023-33	изразец красноглиняный карнизный с белой поливой фрагментированный	керамика	16 x 10 x 2; выс.рум=4-4,5	1	строит-ый мусор и известковый раствор	5		удовл	есть
12	А-НЛавра-2023-34	изразец красноглиняный (карнизный, угловой ?) с белой поливой фрагментированный	керамика	15 x 10 x 2; выс.рум=4,5-5	1	строит-ый мусор и известковый раствор	5		удовл	есть
13	А-НЛавра-2023-35	изразец красноглиняный карнизный с белой поливой фрагментированный	керамика	15,5 x 10 x 2; выс.рум=3-4,5	1	строит-ый мусор и известковый раствор	5		удовл	есть
14	А-НЛавра-2023-36	плитки (облицовочной ?) красноглиняной с пятнистой бело-серой поливой фр-т	керамика	8,5 x 5,5 x 0,8	1	строит-ый мусор и известковый раствор	5		фр-т	есть
15	А-НЛавра-2023-37	тарелки фарфоровой с белой поливой снаружи и внутри профиля фр-т	фарфор	Двен=21; Ддон=10; выс=4	1	строит-ый мусор и известковый раствор	5		фр-т	исключ
16	А-НЛавра-2023-38	изделия фарфорового (электротехнического ?) с белой поливой внутри и снаружи, с отверстием для крепления клейменого фр-т	фарфор	9 x 4 x 3,5	1	строит-ый мусор и известковый раствор	5	клеймо-маркировка рельефное: "Ф-30 / 13"	фр-т	исключ
		Итого:			16	ед.				
		Оставлено на хранение:			11	ед.				

Приложение 4

**Схема расположения земельного участка на
кадастровой карте территории**

Приложение 5

**Копия письма ФГУП ЦНРПМ № 2613 от 16.08.2023 г.
об отсутствии градостроительного плана земельного участка**



Министерство культуры Российской Федерации
Федеральное государственное унитарное предприятие

**«ЦЕНТРАЛЬНЫЕ НАУЧНО – РЕСТАВРАЦИОННЫЕ
ПРОЕКТНЫЕ МАСТЕРСКИЕ»
(ФГУП ЦНРПМ)**

109544, г. Москва, ул. Школьная, д. 24, тел. 8 (495) 678-52-12, факс 8 (495) 678-11-31, e-mail: info@cnrpm.ru

№ 1613 « 16 » 08 2023 г.

Заместителю директора по организационным
вопросам

ИИМК РАН

Н.Ф. СОЛОВЬЕВОЙ

Уважаемая Наталья Федоровна!

На территории обследуемых Вами по договору земельных участках планируется проведение реставрационных работ по сохранению объектов культурного наследия. В соответствии с п. 2 ч. 3 ст. 41, ч. 4 ст. 57.3. Градостроительного кодекса РФ, предоставление градостроительного плана допускается только после утверждения документации по планировке территории, а именно, в соответствии с п. 1 ч. 4 ст. 41 Градостроительного кодекса РФ, проекта планировки территории.

Проект планировки территории возможно разработать после получения информации о наличии или отсутствии объектов культурного наследия при проведении государственной историко-культурной экспертизы земельного участка в соответствии с ч. 2 ст. 41.2., п. 5 ч. 4 ст. 42 Градостроительного кодекса РФ.

Поскольку в настоящее время акт государственной историко-культурной экспертизы земельного участка не разработан, предоставление градостроительного плана невозможно.

Заместитель директора

В.П. Есина

Приложение 6

**Копия выписки из Единого государственного
реестра недвижимости об объектах недвижимости
№ 99/2023/514534023 от 11.01.2023 г.**

Выписка из Единого государственного реестра недвижимости об объекте недвижимости
Сведения о характеристиках объекта недвижимости

На основании запроса от 11.01.2023 г., поступившего на рассмотрение 11.01.2023 г., сообщаем, что согласно записям Единого государственного реестра недвижимости:

Земельный участок			
(вид объекта недвижимости)			
Лист № __ Раздела 1	Всего листов раздела 1 : __	Всего разделов: __	Всего листов выписки: __
11.01.2023 № 99/2023/514534023			
Кадастровый номер:		78:31:0001518:23	

Номер кадастрового квартала:	78:31:0001518
Дата присвоения кадастрового номера:	21.12.2011
Ранее присвоенный государственный учетный номер:	Кадастровый номер: 78:31:1518:23
Адрес:	г.Санкт-Петербург, набережная Обводного канала, дом 17, литера А
Площадь:	25899 +/- 56кв. м
Кадастровая стоимость, руб.:	69324588.83
Кадастровые номера расположенных в пределах земельного участка объектов недвижимости:	78:31:0001518:2012, 78:31:0001518:2034, 78:31:0001518:2047, 78:31:0001518:2054, 78:31:0001518:2036, 78:31:0001518:2052, 78:31:0001518:2028, 78:31:0001518:2035, 78:31:0001518:2033, 78:31:0000000:3082, 78:00:0000000:1576
Кадастровые номера объектов недвижимости, из которых образован объект недвижимости:	данные отсутствуют
Кадастровые номера образованных объектов недвижимости:	данные отсутствуют
Сведения о включении объекта недвижимости в состав предприятия как имущественного комплекса:	

Государственный регистратор		ФГИС ЕГРН
полное наименование должности	подпись	инициалы, фамилия

М.П.

Сведения о характеристиках объекта недвижимости

Земельный участок			
(вид объекта недвижимости)			
Лист № __ Раздела 1	Всего листов раздела 1 : __	Всего разделов: __	Всего листов выписки: __
11.01.2023 № 99/2023/514534023			
Кадастровый номер:		78:31:0001518:23	

Категория земель:	
Виды разрешенного использования:	для размещения религиозных объектов
Сведения о кадастровом инженере:	данные отсутствуют
Сведения о лесах, водных объектах и об иных природных объектах, расположенных в пределах земельного участка:	данные отсутствуют
Сведения о том, что земельный участок полностью или частично расположен в границах зоны с особыми условиями использования территории или территории объекта культурного наследия	данные отсутствуют
Сведения о том, что земельный участок расположен в границах особой экономической зоны, территории опережающего социально-экономического развития, зоны территориального развития в Российской Федерации, игровой зоны:	данные отсутствуют
Сведения о том, что земельный участок расположен в границах особо охраняемой природной территории, охотничьих угодий, лесничеств, лесопарков:	данные отсутствуют
Сведения о результатах проведения государственного земельного надзора:	данные отсутствуют
Сведения о расположении земельного участка в границах территории, в отношении которой утвержден проект межевания территории:	данные отсутствуют

Государственный регистратор		ФГИС ЕГРН
полное наименование должности	подпись	инициалы, фамилия

М.П.

Выписка из Единого государственного реестра недвижимости об объекте недвижимости
Сведения о характеристиках объекта недвижимости

Земельный участок			
(вид объекта недвижимости)			
Лист № ___ Раздела 1	Всего листов раздела 1 : ___	Всего разделов: ___	Всего листов выписки: ___
11.01.2023 № 99/2023/514534023			
Кадастровый номер:		78:31:0001518:23	

Условный номер земельного участка:	данные отсутствуют
Сведения о принятии акта и (или) заключении договора, предусматривающих предоставление в соответствии с земельным законодательством исполнительным органом государственной власти или органом местного самоуправления находящегося в государственной или муниципальной собственности земельного участка для строительства наемного дома социального использования или наемного дома коммерческого использования:	данные отсутствуют
Сведения о том, что земельный участок или земельные участки образованы на основании решения об изъятии земельного участка и (или) расположенного на нем объекта недвижимости для государственных или муниципальных нужд:	данные отсутствуют
Сведения о том, что земельный участок образован из земель или земельного участка, государственная собственность на которые не разграничена:	данные отсутствуют
Сведения о наличии земельного спора о местоположении границ земельных участков:	данные отсутствуют
Статус записи об объекте недвижимости:	Сведения об объекте недвижимости имеют статус "актуальные"
Особые отметки:	Сведения о видах разрешенного использования имеют статус «Актуальные незасвидетельствованные». Право (ограничение права, обременение объекта недвижимости) зарегистрировано на данный объект недвижимости с видами разрешенного использования отсутствует. Сведения необходимые для заполнения раздела 3.1 отсутствуют.
Получатель выписки:	АВТОНОМНАЯ НЕКОММЕРЧЕСКАЯ ОРГАНИЗАЦИЯ "РЕГИОНАЛЬНОЕ УПРАВЛЕНИЕ ПРОЕКТАМИ И ОРГАНИЗАЦИИ МАССОВЫХ МЕРОПРИЯТИЙ "ЦЕНТР 800" ИНН 5260462119

Государственный регистратор		ФГИС ЕГРН
полное наименование должности	подпись	инициалы, фамилия

Выписка из Единого государственного реестра недвижимости об объекте недвижимости
Сведения о зарегистрированных правах

Земельный участок		
(вид объекта недвижимости)		
Лист № ___ Раздела 2	Всего листов раздела 2 : ___	Всего разделов: ___
Всего листов выписки: ___		
11.01.2023 № 99/2023/514534023		
Кадастровый номер:		78:31:0001518:23
1. Правообладатель (правообладатели):	1.1.	Санкт-Петербург
2. Вид, номер и дата государственной регистрации права:	2.1.	Собственность, № 78-78-42/036/2012-280 от 09.08.2012
3. Ограничение прав и обременение объекта недвижимости:	не зарегистрировано	
Государственный регистратор		ФГИС ЕГРН
полное наименование должности	подпись	инициалы, фамилия

М.П.

Земельный участок			
(вид объекта 144 недвижимости)			
Лист № ___ Раздела 2	Всего листов раздела 2 : ___	Всего разделов: ___	Всего листов выписки: ___
11.01.2023 № 99/2023/514534023			
Кадастровый номер:		78:31:0001518:23	

1.	Правообладатель (правообладатели):	1.2.	данные о правообладателе отсутствуют
2.	Вид, номер и дата государственной регистрации права:	2.2.	не зарегистрировано
3.	Ограничение прав и обременение объекта недвижимости:		
	3.2.1.	вид:	Иные ограничения (обременения) прав
		дата государственной регистрации:	09.08.2012
		номер государственной регистрации:	78-78-42/036/2012-280
		срок, на который установлено ограничение прав и обременение объекта недвижимости:	
		лицо, в пользу которого установлено ограничение прав и обременение объекта недвижимости:	публичный
		основание государственной регистрации:	'Кадастровый паспорт земельного участка (Выписка из государственного кадастра недвижимости)' №17120 от 21.12.2011
	3.2.2.	вид:	Иные ограничения (обременения) прав
		дата государственной регистрации:	09.08.2012
		номер государственной регистрации:	78-78-42/036/2012-280
		срок, на который установлено ограничение прав и обременение объекта недвижимости:	
		лицо, в пользу которого установлено ограничение прав и обременение объекта недвижимости:	публичный
		основание государственной регистрации:	'Кадастровый паспорт земельного участка (Выписка из государственного кадастра недвижимости)' №17120 от 21.12.2011

Государственный регистратор		ФГИС ЕГРН
полное наименование должности	подпись	инициалы, фамилия

М.П.

Земельный участок

(вид объекта недвижимости)

Лист № ____ Раздела 2Всего листов раздела 2: ____

Всего разделов: ____

Всего листов выписки: ____

11.01.2023 № 99/2023/514534023

Кадастровый номер:

78:31:0001518:23

3.2.3.	вид:	Иные ограничения (обременения) прав
	дата государственной регистрации:	09.08.2012
	номер государственной регистрации:	78-78-42/036/2012-280
	срок, на который установлено ограничение прав и обременение объекта недвижимости:	
	лицо, в пользу которого установлено ограничение прав и обременение объекта недвижимости:	публичный
	основание государственной регистрации:	'Кадастровый паспорт земельного участка (Выписка из государственного кадастра недвижимости)' №17120 от 21.12.2011
3.2.4.	вид:	Иные ограничения (обременения) прав
	дата государственной регистрации:	09.08.2012
	номер государственной регистрации:	78-78-42/036/2012-280
	срок, на который установлено ограничение прав и обременение объекта недвижимости:	
	лицо, в пользу которого установлено ограничение прав и обременение объекта недвижимости:	публичный
	основание государственной регистрации:	'Кадастровый паспорт земельного участка (Выписка из государственного кадастра недвижимости)' №17120 от 21.12.2011
3.2.5.	вид:	Иные ограничения (обременения) прав
	дата государственной регистрации:	09.08.2012
	номер государственной регистрации:	78-78-42/036/2012-280
	срок, на который установлено ограничение прав и обременение объекта недвижимости:	
	лицо, в пользу которого установлено ограничение прав и обременение объекта недвижимости:	публичный
	основание государственной регистрации:	'Кадастровый паспорт земельного участка (Выписка из государственного кадастра недвижимости)' №17120 от 21.12.2011

Государственный регистратор		ФГИС ЕГРН
полное наименование должности	подпись	инициалы, фамилия

М.П.

Земельный участок

(вид объекта недвижимости)

Лист № ____ Раздела 2Всего листов раздела 2: ____

Всего разделов: ____

Всего листов выписки: ____

11.01.2023 № 99/2023/514534023

Кадастровый номер:

78:31:0001518:23

3.2.6.	вид:	Иные ограничения (обременения) прав
	дата государственной регистрации:	09.08.2012
	номер государственной регистрации:	78-78-42/036/2012-280
	срок, на который установлено ограничение прав и обременение объекта недвижимости:	
	лицо, в пользу которого установлено ограничение прав и обременение объекта недвижимости:	публичный
	основание государственной регистрации:	'Кадастровый паспорт земельного участка (Выписка из государственного кадастра недвижимости)' №17120 от 21.12.2011
3.2.7.	вид:	Иные ограничения (обременения) прав
	дата государственной регистрации:	09.08.2012
	номер государственной регистрации:	78-78-42/036/2012-280
	срок, на который установлено ограничение прав и обременение объекта недвижимости:	
	лицо, в пользу которого установлено ограничение прав и обременение объекта недвижимости:	публичный
	основание государственной регистрации:	'Кадастровый паспорт земельного участка (Выписка из государственного кадастра недвижимости)' №17120 от 21.12.2011
3.2.8.	вид:	Иные ограничения (обременения) прав
	дата государственной регистрации:	09.08.2012
	номер государственной регистрации:	78-78-42/036/2012-280
	срок, на который установлено ограничение прав и обременение объекта недвижимости:	
	лицо, в пользу которого установлено ограничение прав и обременение объекта недвижимости:	публичный
	основание государственной регистрации:	'Кадастровый паспорт земельного участка (Выписка из государственного кадастра недвижимости)' №17120 от 21.12.2011

Государственный регистратор		ФГИС ЕГРН
полное наименование должности	подпись	инициалы, фамилия

М.П.

Земельный участок

(вид объекта недвижимости)

Лист № ____ Раздела **2**Всего листов раздела **2**: ____

Всего разделов: ____

Всего листов выписки: ____

11.01.2023 № 99/2023/514534023

Кадастровый номер:

78:31:0001518:23

3.2.9.	вид:	Иные ограничения (обременения) прав
	дата государственной регистрации:	09.08.2012
	номер государственной регистрации:	78-78-42/036/2012-280
	срок, на который установлено ограничение прав и обременение объекта недвижимости:	
	лицо, в пользу которого установлено ограничение прав и обременение объекта недвижимости:	публичный
	основание государственной регистрации:	'Кадастровый паспорт земельного участка (Выписка из государственного кадастра недвижимости)' №17120 от 21.12.2011
3.2.10.	вид:	Иные ограничения (обременения) прав
	дата государственной регистрации:	09.08.2012
	номер государственной регистрации:	78-78-42/036/2012-280
	срок, на который установлено ограничение прав и обременение объекта недвижимости:	
	лицо, в пользу которого установлено ограничение прав и обременение объекта недвижимости:	публичный
	основание государственной регистрации:	'Кадастровый паспорт земельного участка (Выписка из государственного кадастра недвижимости)' №17120 от 21.12.2011
3.2.11.	вид:	Иные ограничения (обременения) прав
	дата государственной регистрации:	09.08.2012
	номер государственной регистрации:	78-78-42/036/2012-280
	срок, на который установлено ограничение прав и обременение объекта недвижимости:	
	лицо, в пользу которого установлено ограничение прав и обременение объекта недвижимости:	публичный
	основание государственной регистрации:	'Кадастровый паспорт земельного участка (Выписка из государственного кадастра недвижимости)' №17120 от 21.12.2011

Государственный регистратор		ФГИС ЕГРН
полное наименование должности	подпись	инициалы, фамилия

М.П.

Земельный участок(вид объекта недвижимости) **148**Лист № ___ Раздела **2**Всего листов раздела **2**: ___

Всего разделов: ___

Всего листов выписки: ___

11.01.2023 № 99/2023/514534023

Кадастровый номер:

78:31:0001518:23

3.2.12.	вид:	Иные ограничения (обременения) прав
	дата государственной регистрации:	09.08.2012
	номер государственной регистрации:	78-78-42/036/2012-280
	срок, на который установлено ограничение прав и обременение объекта недвижимости:	
	лицо, в пользу которого установлено ограничение прав и обременение объекта недвижимости:	публичный
	основание государственной регистрации:	'Кадастровый паспорт земельного участка (Выписка из государственного кадастра недвижимости)' №17120 от 21.12.2011
3.2.13.	вид:	Иные ограничения (обременения) прав
	дата государственной регистрации:	09.08.2012
	номер государственной регистрации:	78-78-42/036/2012-280
	срок, на который установлено ограничение прав и обременение объекта недвижимости:	
	лицо, в пользу которого установлено ограничение прав и обременение объекта недвижимости:	публичный
	основание государственной регистрации:	'Кадастровый паспорт земельного участка (Выписка из государственного кадастра недвижимости)' №17120 от 21.12.2011
3.2.14.	вид:	Иные ограничения (обременения) прав
	дата государственной регистрации:	09.08.2012
	номер государственной регистрации:	78-78-42/036/2012-280
	срок, на который установлено ограничение прав и обременение объекта недвижимости:	
	лицо, в пользу которого установлено ограничение прав и обременение объекта недвижимости:	публичный
	основание государственной регистрации:	'Кадастровый паспорт земельного участка (Выписка из государственного кадастра недвижимости)' №17120 от 21.12.2011

Государственный регистратор		ФГИС ЕГРН
полное наименование должности	подпись	инициалы, фамилия

М.П.

Земельный участок(вид объекта недвижимости) **149**Лист № ___ Раздела **2**Всего листов раздела **2**: ___

Всего разделов: ___

Всего листов выписки: ___

11.01.2023 № 99/2023/514534023

Кадастровый номер:

78:31:0001518:23

3.2.15.	вид:	Иные ограничения (обременения) прав
	дата государственной регистрации:	09.08.2012
	номер государственной регистрации:	78-78-42/036/2012-280
	срок, на который установлено ограничение прав и обременение объекта недвижимости:	
	лицо, в пользу которого установлено ограничение прав и обременение объекта недвижимости:	публичный
	основание государственной регистрации:	'Кадастровый паспорт земельного участка (Выписка из государственного кадастра недвижимости)' №17120 от 21.12.2011
3.2.16.	вид:	Иные ограничения (обременения) прав
	дата государственной регистрации:	09.08.2012
	номер государственной регистрации:	78-78-42/036/2012-280
	срок, на который установлено ограничение прав и обременение объекта недвижимости:	
	лицо, в пользу которого установлено ограничение прав и обременение объекта недвижимости:	публичный
	основание государственной регистрации:	'Кадастровый паспорт земельного участка (Выписка из государственного кадастра недвижимости)' №17120 от 21.12.2011
3.2.17.	вид:	Иные ограничения (обременения) прав
	дата государственной регистрации:	09.08.2012
	номер государственной регистрации:	78-78-42/036/2012-280
	срок, на который установлено ограничение прав и обременение объекта недвижимости:	
	лицо, в пользу которого установлено ограничение прав и обременение объекта недвижимости:	публичный
	основание государственной регистрации:	'Кадастровый паспорт земельного участка (Выписка из государственного кадастра недвижимости)' №17120 от 21.12.2011

Государственный регистратор		ФГИС ЕГРН
полное наименование должности	подпись	инициалы, фамилия

М.П.

Земельный участок(вид объекта **150** недвижимости)Лист № ___ Раздела **2**Всего листов раздела **2**: ___

Всего разделов: ___

Всего листов выписки: ___

11.01.2023 № 99/2023/514534023

Кадастровый номер:

78:31:0001518:23

3.2.18.	вид:	Иные ограничения (обременения) прав
	дата государственной регистрации:	09.08.2012
	номер государственной регистрации:	78-78-42/036/2012-280
	срок, на который установлено ограничение прав и обременение объекта недвижимости:	
	лицо, в пользу которого установлено ограничение прав и обременение объекта недвижимости:	публичный
	основание государственной регистрации:	'Кадастровый паспорт земельного участка (Выписка из государственного кадастра недвижимости)' №17120 от 21.12.2011
3.2.19.	вид:	Иные ограничения (обременения) прав
	дата государственной регистрации:	09.08.2012
	номер государственной регистрации:	78-78-42/036/2012-280
	срок, на который установлено ограничение прав и обременение объекта недвижимости:	
	лицо, в пользу которого установлено ограничение прав и обременение объекта недвижимости:	публичный
	основание государственной регистрации:	'Кадастровый паспорт земельного участка (Выписка из государственного кадастра недвижимости)' №17120 от 21.12.2011
3.2.20.	вид:	Иные ограничения (обременения) прав
	дата государственной регистрации:	09.08.2012
	номер государственной регистрации:	78-78-42/036/2012-280
	срок, на который установлено ограничение прав и обременение объекта недвижимости:	
	лицо, в пользу которого установлено ограничение прав и обременение объекта недвижимости:	публичный
	основание государственной регистрации:	'Кадастровый паспорт земельного участка (Выписка из государственного кадастра недвижимости)' №17120 от 21.12.2011

Государственный регистратор		ФГИС ЕГРН
полное наименование должности	подпись	инициалы, фамилия

М.П.

Земельный участок(вид объекта **151** недвижимости)Лист № ___ Раздела **2**Всего листов раздела **2**: ___

Всего разделов: ___

Всего листов выписки: ___

11.01.2023 № 99/2023/514534023

Кадастровый номер:

78:31:0001518:23

3.2.21.	вид:	Иные ограничения (обременения) прав
	дата государственной регистрации:	09.08.2012
	номер государственной регистрации:	78-78-42/036/2012-280
	срок, на который установлено ограничение прав и обременение объекта недвижимости:	
	лицо, в пользу которого установлено ограничение прав и обременение объекта недвижимости:	публичный
	основание государственной регистрации:	'Кадастровый паспорт земельного участка (Выписка из государственного кадастра недвижимости)' №17120 от 21.12.2011
3.2.22.	вид:	Иные ограничения (обременения) прав
	дата государственной регистрации:	09.08.2012
	номер государственной регистрации:	78-78-42/036/2012-280
	срок, на который установлено ограничение прав и обременение объекта недвижимости:	
	лицо, в пользу которого установлено ограничение прав и обременение объекта недвижимости:	публичный
	основание государственной регистрации:	'Кадастровый паспорт земельного участка (Выписка из государственного кадастра недвижимости)' №17120 от 21.12.2011
3.2.23.	вид:	Иные ограничения (обременения) прав
	дата государственной регистрации:	09.08.2012
	номер государственной регистрации:	78-78-42/036/2012-280
	срок, на который установлено ограничение прав и обременение объекта недвижимости:	
	лицо, в пользу которого установлено ограничение прав и обременение объекта недвижимости:	публичный
	основание государственной регистрации:	'Кадастровый паспорт земельного участка (Выписка из государственного кадастра недвижимости)' №17120 от 21.12.2011

Государственный регистратор		ФГИС ЕГРН
полное наименование должности	подпись	инициалы, фамилия

М.П.

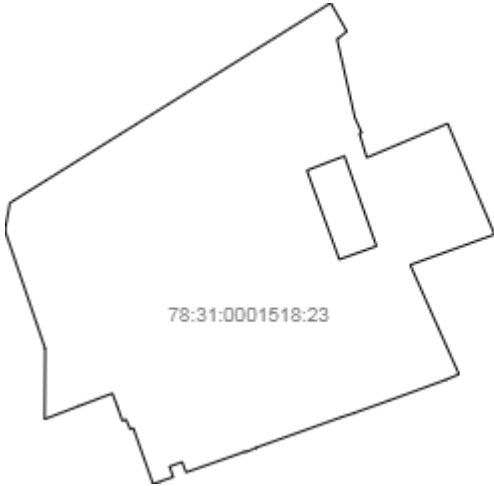
Земельный участок		
(вид объекта 152 недвижимости)		
Лист № ___ Раздела 2	Всего листов раздела 2 : ___	Всего разделов: ___ Всего листов выписки: ___
11.01.2023 № 99/2023/514534023		
Кадастровый номер:		78:31:0001518:23
3.2.24.	вид:	Иные ограничения (обременения) прав
	дата государственной регистрации:	09.08.2012
	номер государственной регистрации:	78-78-42/036/2012-280
	срок, на который установлено ограничение прав и обременение объекта недвижимости:	
	лицо, в пользу которого установлено ограничение прав и обременение объекта недвижимости:	публичный
	основание государственной регистрации:	'Кадастровый паспорт земельного участка (Выписка из государственного кадастра недвижимости)' №17120 от 21.12.2011
4.	Договоры участия в долевом строительстве:	не зарегистрировано
5.	Заявленные в судебном порядке права требования:	данные отсутствуют
6.	Сведения о возражении в отношении зарегистрированного права:	данные отсутствуют
7.	Сведения о наличии решения об изъятии объекта недвижимости для государственных и муниципальных нужд:	данные отсутствуют
8.	Сведения о невозможности государственной регистрации без личного участия правообладателя или его законного представителя:	
9.	Правопритязания и сведения о наличии поступивших, но не рассмотренных заявлений о проведении государственной регистрации права (перехода, прекращения права), ограничения права или обременения объекта недвижимости, сделки в отношении объекта недвижимости:	данные отсутствуют
10.	Сведения об осуществлении государственной регистрации сделки, права, ограничения права без необходимого в силу закона согласия третьего лица, органа:	данные отсутствуют
11.	Сведения о невозможности государственной регистрации перехода, прекращения, ограничения права на земельный участок из земель сельскохозяйственного назначения:	

Государственный регистратор		ФГИС ЕГРН
полное наименование должности	подпись	инициалы, фамилия

М.П.

Выписка из Единого государственного реестра недвижимости об объекте недвижимости
Описание местоположения земельного участка

Земельный участок			
(вид объекта недвижимости)			
Лист № ___ Раздела 3	Всего листов раздела 3 : ___	Всего разделов: ___	Всего листов выписки: ___
11.01.2023 № 99/2023/514534023			
Кадастровый номер:		78:31:0001518:23	

План (чертеж, схема) земельного участка			
			
Масштаб 1: данные отсутствуют	Условные обозначения:		

Государственный регистратор		ФГИС ЕГРН
полное наименование должности	подпись	инициалы, фамилия

М.П.

Выписка из Единого государственного реестра недвижимости об объекте недвижимости
Описание местоположения земельного участка

Земельный участок			
(вид объекта недвижимости)			
Лист № ___ Раздела 3.2	Всего листов раздела 3.2 : ___	Всего разделов: ___	Всего листов выписки: ___
11.01.2023 № 99/2023/514534023			
Кадастровый номер:		78:31:0001518:23	

Сведения о характерных точках границы земельного участка				
Система координат: МСК-05				
Зона №				
Номер точки	Координаты		Описание закрепления на местности	Средняя квадратическая погрешность определения координат характерных точек границ земельного участка, м
	X	Y		
1	2	3	4	5
1	92312.33	117423.51	данные отсутствуют	данные отсутствуют
2	92324.53	117425.68	данные отсутствуют	данные отсутствуют
3	92412.76	117567.35	данные отсутствуют	данные отсутствуют
4	92400.21	117574.49	данные отсутствуют	данные отсутствуют
5	92396.73	117570.14	данные отсутствуют	данные отсутствуют
6	92385.53	117572.7	данные отсутствуют	данные отсутствуют
7	92362.28	117578.01	данные отсутствуют	данные отсутствуют
8	92355.5	117581	данные отсутствуют	данные отсутствуют
9	92355.08	117580.06	данные отсутствуют	данные отсутствуют
10	92344.51	117583.27	данные отсутствуют	данные отсутствуют
11	92359.54	117619	данные отсутствуют	данные отсутствуют
12	92310.61	117639.73	данные отсутствуют	данные отсутствуют
13	92297.16	117602.47	данные отсутствуют	данные отсутствуют
14	92248.92	117624.01	данные отсутствуют	данные отсутствуют
15	92246.46	117618.2	данные отсутствуют	данные отсутствуют

Государственный регистратор		ФГИС ЕГРН
полное наименование должности	подпись	инициалы, фамилия

М.П.

Выписка из Единого государственного реестра недвижимости об объекте недвижимости
Описание местоположения земельного участка

Земельный участок			
(вид объекта недвижимости)			
Лист № ___ Раздела 3.2	Всего листов раздела 3.2 : ___	Всего разделов: ___	Всего листов выписки: ___
11.01.2023 № 99/2023/514534023			
Кадастровый номер:		78:31:0001518:23	

Сведения о характерных точках границы земельного участка				
Система координат: МСК-05				
Зона №				
Номер точки	Координаты		Описание закрепления на местности	Средняя квадратическая погрешность определения координат характерных точек границ земельного участка, м
	X	Y		
1	2	3	4	5
16	92237.4	117593.38	данные отсутствуют	данные отсутствуют
17	92231.67	117577.33	данные отсутствуют	данные отсутствуют
18	92229.87	117571.77	данные отсутствуют	данные отсутствуют
19	92216.77	117535.12	данные отсутствуют	данные отсутствуют
20	92216.57	117534.46	данные отсутствуют	данные отсутствуют
21	92216.34	117534.54	данные отсутствуют	данные отсутствуют
22	92216.08	117533.69	данные отсутствуют	данные отсутствуют
23	92214.75	117530.27	данные отсутствуют	данные отсутствуют
24	92214.5	117529.39	данные отсутствуют	данные отсутствуют
25	92214.69	117529.3	данные отсутствуют	данные отсутствуют
26	92214.42	117528.67	данные отсутствуют	данные отсутствуют
27	92205.6	117503.47	данные отсутствуют	данные отсутствуют
28	92210.18	117501.76	данные отсутствуют	данные отсутствуют
29	92208.15	117496.16	данные отсутствуют	данные отсутствуют
30	92203.58	117497.82	данные отсутствуют	данные отсутствуют

Государственный регистратор		ФГИС ЕГРН
полное наименование должности	подпись	инициалы, фамилия

М.П.

Выписка из Единого государственного реестра недвижимости об объекте недвижимости
Описание местоположения земельного участка

Земельный участок			
(вид объекта недвижимости)			
Лист № __ Раздела 3.2	Всего листов раздела 3.2 : __	Всего разделов: __	Всего листов выписки: __
11.01.2023 № 99/2023/514534023			
Кадастровый номер:		78:31:0001518:23	

Сведения о характерных точках границы земельного участка				
Система координат: МСК-05				
Зона №				
Номер точки	Координаты		Описание закрепления на местности	Средняя квадратическая погрешность определения координат характерных точек границ земельного участка, м
	X	Y		
1	2	3	4	5
31	92201.77	117492.55	данные отсутствуют	данные отсутствуют
32	92201.49	117491.75	данные отсутствуют	данные отсутствуют
33	92200.48	117488.88	данные отсутствуют	данные отсутствуют
34	92201.11	117488.67	данные отсутствуют	данные отсутствуют
35	92225.16	117480.17	данные отсутствуют	данные отсутствуют
36	92224.56	117478.85	данные отсутствуют	данные отсутствуют
37	92228.99	117476.92	данные отсутствуют	данные отсутствуют
38	92228.3	117475.33	данные отсутствуют	данные отсутствуют
39	92234.4	117473.23	данные отсутствуют	данные отсутствуют
40	92240.47	117470.93	данные отсутствуют	данные отсутствуют
41	92234.81	117456	данные отсутствуют	данные отсутствуют
42	92229.11	117441.03	данные отсутствуют	данные отсутствуют
43	92260.18	117441.26	данные отсутствуют	данные отсутствуют
44	92305.42	117587.57	данные отсутствуют	данные отсутствуют
45	92345.19	117573.46	данные отсутствуют	данные отсутствуют

Государственный регистратор		ФГИС ЕГРН
полное наименование должности	подпись	инициалы, фамилия

М.П.

Выписка из Единого государственного реестра недвижимости об объекте недвижимости
Описание местоположения земельного участка

Земельный участок			
(вид объекта недвижимости)			
Лист № __ Раздела 3.2	Всего листов раздела 3.2 : __	Всего разделов: __	Всего листов выписки: __
11.01.2023 № 99/2023/514534023			
Кадастровый номер:		78:31:0001518:23	

Сведения о характерных точках границы земельного участка				
Система координат: МСК-05				
Зона №				
Номер точки	Координаты		Описание закрепления на местности	Средняя квадратическая погрешность определения координат характерных точек границ земельного участка, м
	X	Y		
1	2	3	4	5
46	92343.39	117568.53	данные отсутствуют	данные отсутствуют
47	92338.86	117556.84	данные отсутствуют	данные отсутствуют
48	92299.57	117571.15	данные отсутствуют	данные отсутствуют

Государственный регистратор		ФГИС ЕГРН
полное наименование должности	подпись	инициалы, фамилия

М.П.

Выписка из Единого государственного реестра недвижимости об объекте недвижимости
Сведения о частях земельного участка

Земельный участок			
(вид объекта недвижимости)			
Лист № ___ Раздела 4	Всего листов раздела 4 : ___	Всего разделов: ___	Всего листов выписки: ___
11.01.2023 № 99/2023/514534023			
Кадастровый номер:		78:31:0001518:23	

План (чертеж, схема) части земельного участка	Учетный номер части: 78:31:0001518:23/21
	
Масштаб 1: данные отсутствуют	Условные обозначения:

Государственный регистратор		ФГИС ЕГРН
полное наименование должности	подпись	инициалы, фамилия

М.П.

Выписка из Единого государственного реестра недвижимости об объекте недвижимости
Сведения о частях земельного участка

Земельный участок			
(вид объекта недвижимости)			
Лист № __ Раздела 4	Всего листов раздела 4 : __	Всего разделов: __	Всего листов выписки: __
11.01.2023 № 99/2023/514534023			
Кадастровый номер:		78:31:0001518:23	

План (чертеж, схема) части земельного участка	Учетный номер части: 78:31:0001518:23/22
	
Масштаб 1: данные отсутствуют	Условные обозначения:

Государственный регистратор		ФГИС ЕГРН
полное наименование должности	подпись	инициалы, фамилия

М.П.

Выписка из Единого государственного реестра недвижимости об объекте недвижимости
Сведения о частях земельного участка

Земельный участок			
(вид объекта недвижимости)			
Лист № __ Раздела 4	Всего листов раздела 4 : __	Всего разделов: __	Всего листов выписки: __
11.01.2023 № 99/2023/514534023			
Кадастровый номер:		78:31:0001518:23	


План (чертеж, схема) части земельного участка	Учетный номер части: 78:31:0001518:23/23
	
Масштаб 1: данные отсутствуют	Условные обозначения:

Государственный регистратор		ФГИС ЕГРН
полное наименование должности	подпись	инициалы, фамилия

М.П.

Выписка из Единого государственного реестра недвижимости об объекте недвижимости
Сведения о частях земельного участка

Земельный участок			
(вид объекта недвижимости)			
Лист № __ Раздела 4	Всего листов раздела 4 : __	Всего разделов: __	Всего листов выписки: __
11.01.2023 № 99/2023/514534023			
Кадастровый номер:		78:31:0001518:23	

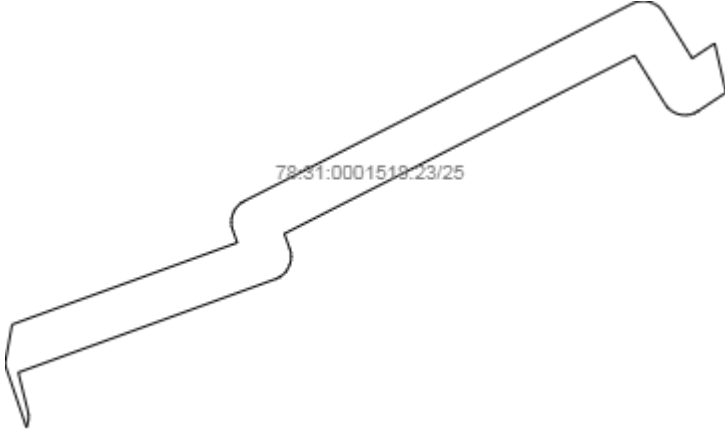
План (чертеж, схема) части земельного участка	Учетный номер части: 78:31:0001518:23/24
	
Масштаб 1: данные отсутствуют	Условные обозначения:

Государственный регистратор		ФГИС ЕГРН
полное наименование должности	подпись	инициалы, фамилия

М.П.

Выписка из Единого государственного реестра недвижимости об объекте недвижимости
Сведения о частях земельного участка

Земельный участок			
(вид объекта недвижимости)			
Лист № __ Раздела 4	Всего листов раздела 4 : __	Всего разделов: __	Всего листов выписки: __
11.01.2023 № 99/2023/514534023			
Кадастровый номер:		78:31:0001518:23	


План (чертеж, схема) части земельного участка	Учетный номер части: 78:31:0001518:23/25
	
Масштаб 1: данные отсутствуют	Условные обозначения:

Государственный регистратор		ФГИС ЕГРН
полное наименование должности	подпись	инициалы, фамилия

М.П.

Выписка из Единого государственного реестра недвижимости об объекте недвижимости
Сведения о частях земельного участка

Земельный участок			
(вид объекта недвижимости)			
Лист № __ Раздела 4	Всего листов раздела 4 : __	Всего разделов: __	Всего листов выписки: __
11.01.2023 № 99/2023/514534023			
Кадастровый номер:		78:31:0001518:23	

План (чертеж, схема) части земельного участка		Учетный номер части: 78:31:0001518:23/26	
			
Масштаб 1: данные отсутствуют	Условные обозначения:		

Государственный регистратор		ФГИС ЕГРН
полное наименование должности	подпись	инициалы, фамилия

М.П.

Выписка из Единого государственного реестра недвижимости об объекте недвижимости
Сведения о частях земельного участка

Земельный участок			
(вид объекта недвижимости)			
Лист № __ Раздела 4	Всего листов раздела 4 : __	Всего разделов: __	Всего листов выписки: __
11.01.2023 № 99/2023/514534023			
Кадастровый номер:		78:31:0001518:23	

План (чертеж, схема) части земельного участка	Учетный номер части: 78:31:0001518:23/27
 <p>78:31:0001518:23/27</p>	
Масштаб 1: данные отсутствуют	Условные обозначения:

Государственный регистратор		ФГИС ЕГРН
полное наименование должности	подпись	инициалы, фамилия

М.П.

Выписка из Единого государственного реестра недвижимости об объекте недвижимости
Сведения о частях земельного участка

Земельный участок			
(вид объекта недвижимости)			
Лист № __ Раздела 4	Всего листов раздела 4 : __	Всего разделов: __	Всего листов выписки: __
11.01.2023 № 99/2023/514534023			
Кадастровый номер:		78:31:0001518:23	

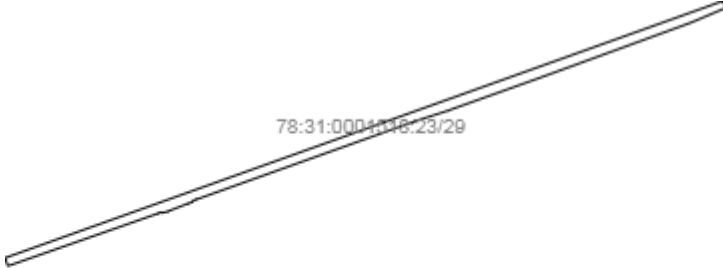
План (чертеж, схема) части земельного участка	Учетный номер части: 78:31:0001518:23/28
	
Масштаб 1: данные отсутствуют	Условные обозначения:

Государственный регистратор		ФГИС ЕГРН
полное наименование должности	подпись	инициалы, фамилия

М.П.

Выписка из Единого государственного реестра недвижимости об объекте недвижимости
Сведения о частях земельного участка

Земельный участок			
(вид объекта недвижимости)			
Лист № __ Раздела 4	Всего листов раздела 4 : __	Всего разделов: __	Всего листов выписки: __
11.01.2023 № 99/2023/514534023			
Кадастровый номер:		78:31:0001518:23	

План (чертеж, схема) части земельного участка	Учетный номер части: 78:31:0001518:23/29
	
Масштаб 1: данные отсутствуют	Условные обозначения:

Государственный регистратор		ФГИС ЕГРН
полное наименование должности	подпись	инициалы, фамилия

М.П.

Выписка из Единого государственного реестра недвижимости об объекте недвижимости
Сведения о частях земельного участка

Земельный участок			
(вид объекта недвижимости)			
Лист № __ Раздела 4	Всего листов раздела 4 : __	Всего разделов: __	Всего листов выписки: __
11.01.2023 № 99/2023/514534023			
Кадастровый номер:		78:31:0001518:23	

План (чертеж, схема) части земельного участка	Учетный номер части: 78:31:0001518:23/30
	
Масштаб 1: данные отсутствуют	Условные обозначения:

Государственный регистратор		ФГИС ЕГРН
полное наименование должности	подпись	инициалы, фамилия

М.П.

Выписка из Единого государственного реестра недвижимости об объекте недвижимости
Сведения о частях земельного участка

Земельный участок			
(вид объекта недвижимости)			
Лист № __ Раздела 4	Всего листов раздела 4 : __	Всего разделов: __	Всего листов выписки: __
11.01.2023 № 99/2023/514534023			
Кадастровый номер:		78:31:0001518:23	

План (чертеж, схема) части земельного участка		Учетный номер части: 78:31:0001518:23/31	
			
Масштаб 1: данные отсутствуют	Условные обозначения:		

Государственный регистратор		ФГИС ЕГРН
полное наименование должности	подпись	инициалы, фамилия

М.П.

Выписка из Единого государственного реестра недвижимости об объекте недвижимости
Сведения о частях земельного участка

Земельный участок			
(вид объекта недвижимости)			
Лист № __ Раздела 4	Всего листов раздела 4 : __	Всего разделов: __	Всего листов выписки: __
11.01.2023 № 99/2023/514534023			
Кадастровый номер:		78:31:0001518:23	

План (чертеж, схема) части земельного участка	Учетный номер части: 78:31:0001518:23/32
	
Масштаб 1: данные отсутствуют	Условные обозначения:

Государственный регистратор		ФГИС ЕГРН
полное наименование должности	подпись	инициалы, фамилия

М.П.

Выписка из Единого государственного реестра недвижимости об объекте недвижимости
Сведения о частях земельного участка

Земельный участок			
(вид объекта недвижимости)			
Лист № ___ Раздела 4	Всего листов раздела 4 : ___	Всего разделов: ___	Всего листов выписки: ___
11.01.2023 № 99/2023/514534023			
Кадастровый номер:		78:31:0001518:23	

План (чертеж, схема) части земельного участка	Учетный номер части: 78:31:0001518:23/33
	
Масштаб 1: данные отсутствуют	Условные обозначения:

Государственный регистратор		ФГИС ЕГРН
полное наименование должности	подпись	инициалы, фамилия

М.П.

Выписка из Единого государственного реестра недвижимости об объекте недвижимости
Сведения о частях земельного участка

Земельный участок			
(вид объекта недвижимости)			
Лист № __ Раздела 4	Всего листов раздела 4 : __	Всего разделов: __	Всего листов выписки: __
11.01.2023 № 99/2023/514534023			
Кадастровый номер:		78:31:0001518:23	

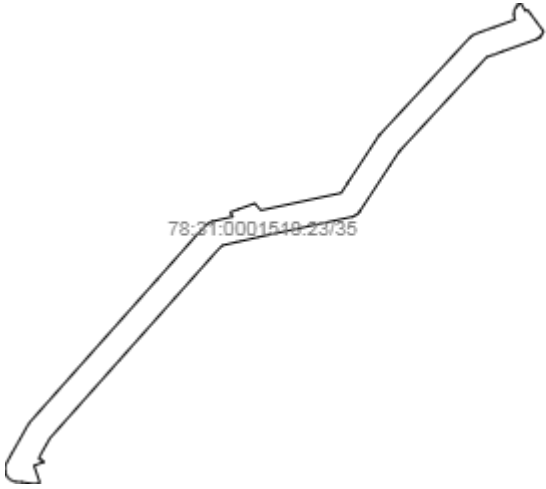
План (чертеж, схема) части земельного участка	Учетный номер части: 78:31:0001518:23/34
	
Масштаб 1: данные отсутствуют	Условные обозначения:

Государственный регистратор		ФГИС ЕГРН
полное наименование должности	подпись	инициалы, фамилия

М.П.

Выписка из Единого государственного реестра недвижимости об объекте недвижимости
Сведения о частях земельного участка

Земельный участок			
(вид объекта недвижимости)			
Лист № __ Раздела 4	Всего листов раздела 4 : __	Всего разделов: __	Всего листов выписки: __
11.01.2023 № 99/2023/514534023			
Кадастровый номер:		78:31:0001518:23	

План (чертеж, схема) части земельного участка	Учетный номер части: 78:31:0001518:23/35
	
Масштаб 1: данные отсутствуют	Условные обозначения:

Государственный регистратор		ФГИС ЕГРН
полное наименование должности	подпись	инициалы, фамилия

М.П.

Выписка из Единого государственного реестра недвижимости об объекте недвижимости
Сведения о частях земельного участка

Земельный участок			
(вид объекта недвижимости)			
Лист № __ Раздела 4	Всего листов раздела 4 : __	Всего разделов: __	Всего листов выписки: __
11.01.2023 № 99/2023/514534023			
Кадастровый номер:		78:31:0001518:23	

План (чертеж, схема) части земельного участка	Учетный номер части: 78:31:0001518:23/36
	
Масштаб 1: данные отсутствуют	Условные обозначения:

Государственный регистратор		ФГИС ЕГРН
полное наименование должности	подпись	инициалы, фамилия

М.П.

Выписка из Единого государственного реестра недвижимости об объекте недвижимости
Сведения о частях земельного участка

Земельный участок			
(вид объекта недвижимости)			
Лист № __ Раздела 4	Всего листов раздела 4 : __	Всего разделов: __	Всего листов выписки: __
11.01.2023 № 99/2023/514534023			
Кадастровый номер:		78:31:0001518:23	

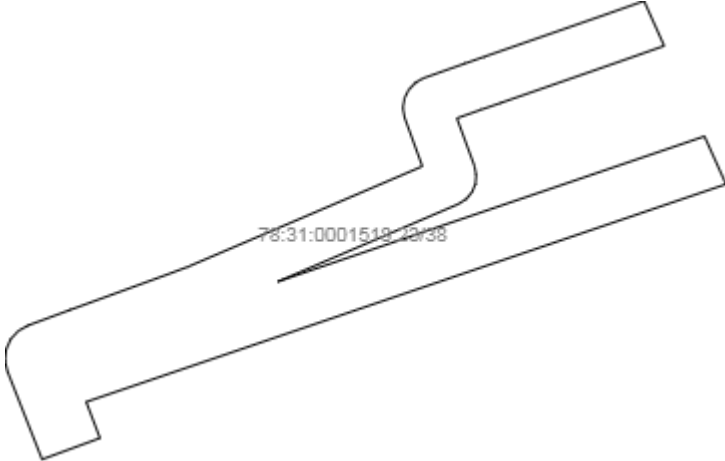
План (чертеж, схема) части земельного участка	Учетный номер части: 78:31:0001518:23/37
	
Масштаб 1: данные отсутствуют	Условные обозначения:

Государственный регистратор		ФГИС ЕГРН
полное наименование должности	подпись	инициалы, фамилия

М.П.

Выписка из Единого государственного реестра недвижимости об объекте недвижимости
Сведения о частях земельного участка

Земельный участок			
(вид объекта недвижимости)			
Лист № __ Раздела 4	Всего листов раздела 4 : __	Всего разделов: __	Всего листов выписки: __
11.01.2023 № 99/2023/514534023			
Кадастровый номер:		78:31:0001518:23	

План (чертеж, схема) части земельного участка	Учетный номер части: 78:31:0001518:23/38
	
Масштаб 1: данные отсутствуют	Условные обозначения:

Государственный регистратор		ФГИС ЕГРН
полное наименование должности	подпись	инициалы, фамилия

М.П.

Выписка из Единого государственного реестра недвижимости об объекте недвижимости
Сведения о частях земельного участка

Земельный участок			
(вид объекта недвижимости)			
Лист № __ Раздела 4	Всего листов раздела 4 : __	Всего разделов: __	Всего листов выписки: __
11.01.2023 № 99/2023/514534023			
Кадастровый номер:		78:31:0001518:23	

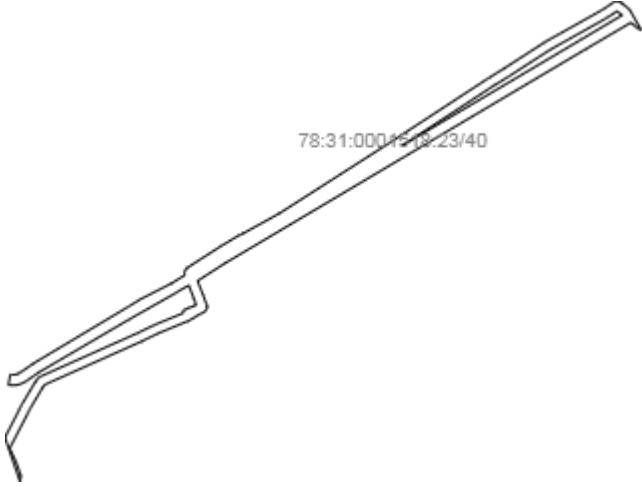
План (чертеж, схема) части земельного участка	Учетный номер части: 78:31:0001518:23/39
 <p>78:31:0001518:23/39</p>	
Масштаб 1: данные отсутствуют	Условные обозначения:

Государственный регистратор		ФГИС ЕГРН
полное наименование должности	подпись	инициалы, фамилия

М.П.

Выписка из Единого государственного реестра недвижимости об объекте недвижимости
Сведения о частях земельного участка

Земельный участок			
(вид объекта недвижимости)			
Лист № __ Раздела 4	Всего листов раздела 4 : __	Всего разделов: __	Всего листов выписки: __
11.01.2023 № 99/2023/514534023			
Кадастровый номер:		78:31:0001518:23	


План (чертеж, схема) части земельного участка	Учетный номер части: 78:31:0001518:23/40
	
Масштаб 1: данные отсутствуют	Условные обозначения:

Государственный регистратор		ФГИС ЕГРН
полное наименование должности	подпись	инициалы, фамилия

М.П.

Выписка из Единого государственного реестра недвижимости об объекте недвижимости
Сведения о частях земельного участка

Земельный участок			
(вид объекта недвижимости)			
Лист № __ Раздела 4	Всего листов раздела 4 : __	Всего разделов: __	Всего листов выписки: __
11.01.2023 № 99/2023/514534023			
Кадастровый номер:		78:31:0001518:23	

План (чертеж, схема) части земельного участка		Учетный номер части: 78:31:0001518:23/41	
			
Масштаб 1: данные отсутствуют	Условные обозначения:		

Государственный регистратор		ФГИС ЕГРН
полное наименование должности	подпись	инициалы, фамилия

М.П.

Выписка из Единого государственного реестра недвижимости об объекте недвижимости
Сведения о частях земельного участка

Земельный участок			
(вид объекта недвижимости)			
Лист № __ Раздела 4	Всего листов раздела 4 : __	Всего разделов: __	Всего листов выписки: __
11.01.2023 № 99/2023/514534023			
Кадастровый номер:		78:31:0001518:23	

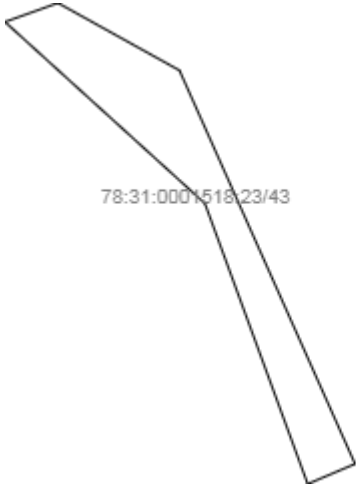
План (чертеж, схема) части земельного участка	Учетный номер части: 78:31:0001518:23/42
 <p>78:31:0001518:23/42</p>	
Масштаб 1: данные отсутствуют	Условные обозначения:

Государственный регистратор		ФГИС ЕГРН
полное наименование должности	подпись	инициалы, фамилия

М.П.

Выписка из Единого государственного реестра недвижимости об объекте недвижимости
Сведения о частях земельного участка

Земельный участок			
(вид объекта недвижимости)			
Лист № __ Раздела 4	Всего листов раздела 4 : __	Всего разделов: __	Всего листов выписки: __
11.01.2023 № 99/2023/514534023			
Кадастровый номер:		78:31:0001518:23	

План (чертеж, схема) части земельного участка	Учетный номер части: 78:31:0001518:23/43
	
Масштаб 1: данные отсутствуют	Условные обозначения:

Государственный регистратор		ФГИС ЕГРН
полное наименование должности	подпись	инициалы, фамилия

М.П.

Выписка из Единого государственного реестра недвижимости об объекте недвижимости
Сведения о частях земельного участка

Земельный участок			
(вид объекта недвижимости)			
Лист № __ Раздела 4	Всего листов раздела 4 : __	Всего разделов: __	Всего листов выписки: __
11.01.2023 № 99/2023/514534023			
Кадастровый номер:		78:31:0001518:23	

План (чертеж, схема) части земельного участка	Учетный номер части: 78:31:0001518:23/44
	
Масштаб 1: данные отсутствуют	Условные обозначения:

Государственный регистратор		ФГИС ЕГРН
полное наименование должности	подпись	инициалы, фамилия

М.П.

Выписка из Единого государственного реестра недвижимости об объекте недвижимости
Сведения о частях земельного участка

Земельный участок			
(вид объекта недвижимости)			
Лист № __ Раздела 4	Всего листов раздела 4 : __	Всего разделов: __	Всего листов выписки: __
11.01.2023 № 99/2023/514534023			
Кадастровый номер:		78:31:0001518:23	

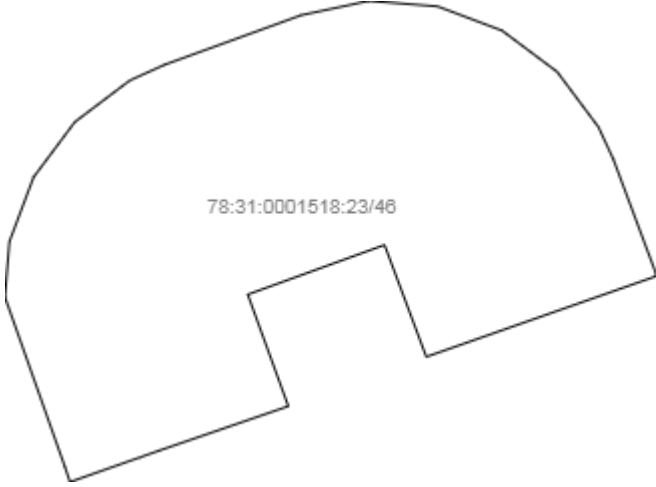
План (чертеж, схема) части земельного участка	Учетный номер части: 78:31:0001518:23/45
	
Масштаб 1: данные отсутствуют	Условные обозначения:

Государственный регистратор		ФГИС ЕГРН
полное наименование должности	подпись	инициалы, фамилия

М.П.

Выписка из Единого государственного реестра недвижимости об объекте недвижимости
Сведения о частях земельного участка

Земельный участок			
(вид объекта недвижимости)			
Лист № __ Раздела 4	Всего листов раздела 4 : __	Всего разделов: __	Всего листов выписки: __
11.01.2023 № 99/2023/514534023			
Кадастровый номер:		78:31:0001518:23	

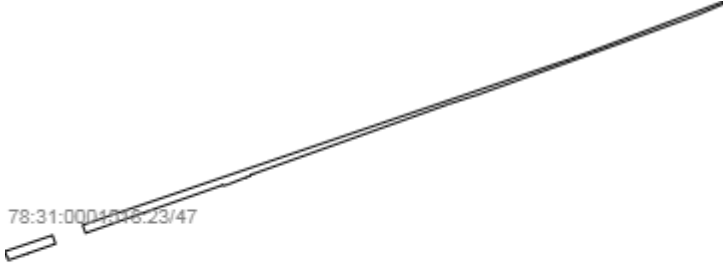
План (чертеж, схема) части земельного участка	Учетный номер части: 78:31:0001518:23/46
 <p>78:31:0001518:23/46</p>	
Масштаб 1: данные отсутствуют	Условные обозначения:

Государственный регистратор		ФГИС ЕГРН
полное наименование должности	подпись	инициалы, фамилия

М.П.

Выписка из Единого государственного реестра недвижимости об объекте недвижимости
Сведения о частях земельного участка

Земельный участок			
(вид объекта недвижимости)			
Лист № __ Раздела 4	Всего листов раздела 4 : __	Всего разделов: __	Всего листов выписки: __
11.01.2023 № 99/2023/514534023			
Кадастровый номер:		78:31:0001518:23	

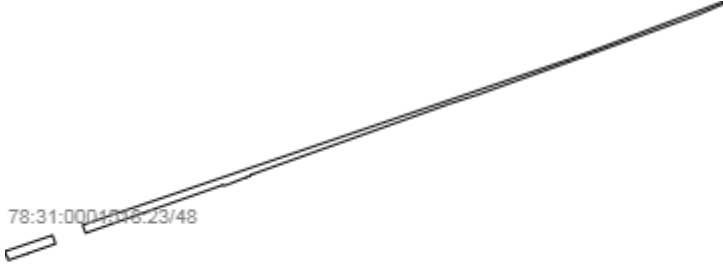
План (чертеж, схема) части земельного участка	Учетный номер части: 78:31:0001518:23/47
	
Масштаб 1: данные отсутствуют	Условные обозначения:

Государственный регистратор		ФГИС ЕГРН
полное наименование должности	подпись	инициалы, фамилия

М.П.

Выписка из Единого государственного реестра недвижимости об объекте недвижимости
Сведения о частях земельного участка

Земельный участок			
(вид объекта недвижимости)			
Лист № __ Раздела 4	Всего листов раздела 4 : __	Всего разделов: __	Всего листов выписки: __
11.01.2023 № 99/2023/514534023			
Кадастровый номер:		78:31:0001518:23	

План (чертеж, схема) части земельного участка	Учетный номер части: 78:31:0001518:23/48
	
Масштаб 1: данные отсутствуют	Условные обозначения:

Государственный регистратор		ФГИС ЕГРН
полное наименование должности	подпись	инициалы, фамилия

М.П.

Выписка из Единого государственного реестра недвижимости об объекте недвижимости
Сведения о частях земельного участка

Земельный участок			
(вид объекта недвижимости)			
Лист № __ Раздела 4	Всего листов раздела 4 : __	Всего разделов: __	Всего листов выписки: __
11.01.2023 № 99/2023/514534023			
Кадастровый номер:		78:31:0001518:23	

План (чертеж, схема) части земельного участка	Учетный номер части: 78:31:0001518:23/49
	
Масштаб 1: данные отсутствуют	Условные обозначения:

Государственный регистратор		ФГИС ЕГРН
полное наименование должности	подпись	инициалы, фамилия

М.П.

Выписка из Единого государственного реестра недвижимости об объекте недвижимости
Сведения о частях земельного участка

Земельный участок			
(вид объекта недвижимости)			
Лист № ___ Раздела 4	Всего листов раздела 4 : ___	Всего разделов: ___	Всего листов выписки: ___
11.01.2023 № 99/2023/514534023			
Кадастровый номер:		78:31:0001518:23	


План (чертеж, схема) части земельного участка	Учетный номер части: 78:31:0001518:23/50
	
Масштаб 1: данные отсутствуют	Условные обозначения:

Государственный регистратор		ФГИС ЕГРН
полное наименование должности	подпись	инициалы, фамилия

М.П.

Выписка из Единого государственного реестра недвижимости об объекте недвижимости
Сведения о частях земельного участка

Земельный участок			
(вид объекта недвижимости)			
Лист № __ Раздела 4	Всего листов раздела 4 : __	Всего разделов: __	Всего листов выписки: __
11.01.2023 № 99/2023/514534023			
Кадастровый номер:		78:31:0001518:23	

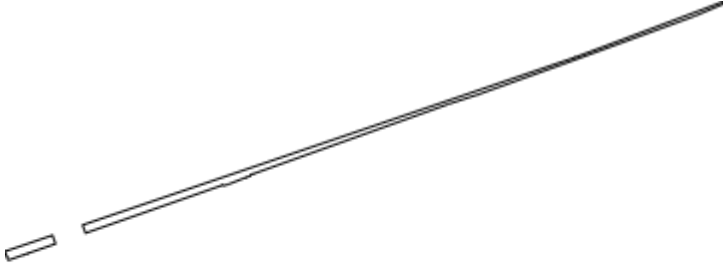
План (чертеж, схема) части земельного участка	Учетный номер части: 78:31:0001518:23/51
	
Масштаб 1: данные отсутствуют	Условные обозначения:

Государственный регистратор		ФГИС ЕГРН
полное наименование должности	подпись	инициалы, фамилия

М.П.

Выписка из Единого государственного реестра недвижимости об объекте недвижимости
Сведения о частях земельного участка

Земельный участок			
(вид объекта недвижимости)			
Лист № __ Раздела 4	Всего листов раздела 4 : __	Всего разделов: __	Всего листов выписки: __
11.01.2023 № 99/2023/514534023			
Кадастровый номер:		78:31:0001518:23	

План (чертеж, схема) части земельного участка	Учетный номер части: 78:31:0001518:23/52
	
Масштаб 1: данные отсутствуют	Условные обозначения:

Государственный регистратор		ФГИС ЕГРН
полное наименование должности	подпись	инициалы, фамилия

М.П.

Выписка из Единого государственного реестра недвижимости об объекте недвижимости
Сведения о частях земельного участка

Земельный участок			
(вид объекта недвижимости)			
Лист № __ Раздела 4	Всего листов раздела 4 : __	Всего разделов: __	Всего листов выписки: __
11.01.2023 № 99/2023/514534023			
Кадастровый номер:		78:31:0001518:23	

План (чертеж, схема) части земельного участка	Учетный номер части: 78:31:0001518:23/53
	
Масштаб 1: данные отсутствуют	Условные обозначения:

Государственный регистратор		ФГИС ЕГРН
полное наименование должности	подпись	инициалы, фамилия

М.П.

Выписка из Единого государственного реестра недвижимости об объекте недвижимости
Сведения о частях земельного участка

Земельный участок			
(вид объекта недвижимости)			
Лист № ___ Раздела 4	Всего листов раздела 4 : ___	Всего разделов: ___	Всего листов выписки: ___
11.01.2023 № 99/2023/514534023			
Кадастровый номер:		78:31:0001518:23	

План (чертеж, схема) части земельного участка	Учетный номер части: 78:31:0001518:23/54
 <p>78:31:0001518:23/54</p>	
Масштаб 1: данные отсутствуют	Условные обозначения:

Государственный регистратор		ФГИС ЕГРН
полное наименование должности	подпись	инициалы, фамилия

М.П.

Выписка из Единого государственного реестра недвижимости об объекте недвижимости
Сведения о частях земельного участка

Земельный участок			
(вид объекта недвижимости)			
Лист № ___ Раздела 4.1	Всего листов раздела 4.1 : ___	Всего разделов: ___	Всего листов выписки: ___
11.01.2023 № 99/2023/514534023			
Кадастровый номер:		78:31:0001518:23	

Учетный номер части	Площадь (м ²)	Содержание ограничения в использовании или ограничения права на объект недвижимости или обременения объекта недвижимости
1	2	3
21	3437	Ограничения прав на земельный участок, предусмотренные статьями 56, 56.1 Земельного кодекса Российской Федерации
22	3409	Ограничения прав на земельный участок, предусмотренные статьями 56, 56.1 Земельного кодекса Российской Федерации
23	19509	Ограничения прав на земельный участок, предусмотренные статьями 56, 56.1 Земельного кодекса Российской Федерации
24	6390	Ограничения прав на земельный участок, предусмотренные статьями 56, 56.1 Земельного кодекса Российской Федерации
25	1841	Ограничения прав на земельный участок, предусмотренные статьями 56, 56.1 Земельного кодекса Российской Федерации
26	739	Ограничения прав на земельный участок, предусмотренные статьями 56, 56.1 Земельного кодекса Российской Федерации
27	16	Ограничения прав на земельный участок, предусмотренные статьями 56, 56.1 Земельного кодекса Российской Федерации
28	29	Ограничения прав на земельный участок, предусмотренные статьями 56, 56.1 Земельного кодекса Российской Федерации

Государственный регистратор		ФГИС ЕГРН
полное наименование должности	подпись	инициалы, фамилия

М.П.

Выписка из Единого государственного реестра недвижимости об объекте недвижимости
103
Сведения о частях земельного участка

Земельный участок			
(вид объекта недвижимости)			
Лист № ___ Раздела 4.1	Всего листов раздела 4.1 : ___	Всего разделов: ___	Всего листов выписки: ___
11.01.2023 № 99/2023/514534023			
Кадастровый номер:		78:31:0001518:23	

Учетный номер части	Площадь (м ²)	Содержание ограничения в использовании или ограничения права на объект недвижимости или обременения объекта недвижимости
1	2	3
29	208	Ограничения прав на земельный участок, предусмотренные статьями 56, 56.1 Земельного кодекса Российской Федерации
30	144	Ограничения прав на земельный участок, предусмотренные статьями 56, 56.1 Земельного кодекса Российской Федерации
31	763	Ограничения прав на земельный участок, предусмотренные статьями 56, 56.1 Земельного кодекса Российской Федерации
32	423	Ограничения прав на земельный участок, предусмотренные статьями 56, 56.1 Земельного кодекса Российской Федерации
33	128	Ограничения прав на земельный участок, предусмотренные статьями 56, 56.1 Земельного кодекса Российской Федерации
34	8	Ограничения прав на земельный участок, предусмотренные статьями 56, 56.1 Земельного кодекса Российской Федерации
35	463	Ограничения прав на земельный участок, предусмотренные статьями 56, 56.1 Земельного кодекса Российской Федерации
36	63	Ограничения прав на земельный участок, предусмотренные статьями 56, 56.1 Земельного кодекса Российской Федерации

Государственный регистратор		ФГИС ЕГРН
полное наименование должности	подпись	инициалы, фамилия

М.П.

Выписка из Единого государственного реестра недвижимости об объекте недвижимости
Сведения о частях земельного участка

Земельный участок			
(вид объекта недвижимости)			
Лист № __ Раздела 4.1	Всего листов раздела 4.1 : __	Всего разделов: __	Всего листов выписки: __
11.01.2023 № 99/2023/514534023			
Кадастровый номер:		78:31:0001518:23	

Учетный номер части	Площадь (м ²)	Содержание ограничения в использовании или ограничения права на объект недвижимости или обременения объекта недвижимости
1	2	3
37	4	Ограничения прав на земельный участок, предусмотренные статьями 56, 56.1 Земельного кодекса Российской Федерации
38	149	Ограничения прав на земельный участок, предусмотренные статьями 56, 56.1 Земельного кодекса Российской Федерации
39	88	Ограничения прав на земельный участок, предусмотренные статьями 56, 56.1 Земельного кодекса Российской Федерации
40	781	Ограничения прав на земельный участок, предусмотренные статьями 56, 56.1 Земельного кодекса Российской Федерации
41	6	Ограничения прав на земельный участок, предусмотренные статьями 56, 56.1 Земельного кодекса Российской Федерации
42	299	Ограничения прав на земельный участок, предусмотренные статьями 56, 56.1 Земельного кодекса Российской Федерации
43	425	Ограничения прав на земельный участок, предусмотренные статьями 56, 56.1 Земельного кодекса Российской Федерации
44	23	Ограничения прав на земельный участок, предусмотренные статьями 56, 56.1 Земельного кодекса Российской Федерации

Государственный регистратор		ФГИС ЕГРН
полное наименование должности	подпись	инициалы, фамилия

М.П.

Выписка из Единого государственного реестра недвижимости об объекте недвижимости
Сведения о частях земельного участка

Земельный участок			
(вид объекта недвижимости)			
Лист № __ Раздела 4.1	Всего листов раздела 4.1 : __	Всего разделов: __	Всего листов выписки: __
11.01.2023 № 99/2023/514534023			
Кадастровый номер:		78:31:0001518:23	

Учетный номер части	Площадь (м ²)	Содержание ограничения в использовании или ограничения права на объект недвижимости или обременения объекта недвижимости
1	2	3
45	90	Ограничения прав на земельный участок, предусмотренные статьями 56, 56.1 Земельного кодекса Российской Федерации, Письмо Росреестра № 19-исх/02901-СМ-16 от 09.03.2016, срок действия: 30.12.2016
46	308	Ограничения прав на земельный участок, предусмотренные статьями 56, 56.1 Земельного кодекса Российской Федерации, Выписка из ЕГРП на недвижимое имущество и сделок с ним № 78/001/039/2016-2320 от 30.11.2016, срок действия: 09.06.2017
47	134	Ограничения прав на земельный участок, предусмотренные статьями 56, 56.1 Земельного кодекса Российской Федерации, Приказ № 176-ОС от 04.10.2017, срок действия: 19.08.2020
48	134	Ограничения прав на земельный участок, предусмотренные статьями 56, 56.1 Земельного кодекса Российской Федерации, Приказ № 176-ОС от 04.10.2017, срок действия: 19.08.2020
49	0	Ограничения прав на земельный участок, предусмотренные статьями 56, 56.1 Земельного кодекса Российской Федерации, Приказ комитета по природопользованию, охране окружающей среды и обеспечению экологической безопасности Правительства Санкт-Петербурга № 141-р от 26.02.2019, срок действия: 15.10.2020
50	0	Ограничения прав на земельный участок, предусмотренные статьями 56, 56.1 Земельного кодекса Российской Федерации, Приказ комитета по природопользованию, охране окружающей среды и обеспечению экологической безопасности Правительства Санкт-Петербурга № 141-р от 26.02.2019, срок действия: 16.10.2020
51	134	Ограничения прав на земельный участок, предусмотренные статьями 56, 56.1 Земельного кодекса Российской Федерации, Распоряжение Комитета по природопользованию, охране окружающей среды и обеспечению экологической безопасности "Об уточнении местоположения береговой линии (границы водного объекта), границы водоохранной зоны и границы прибрежной защитной полосы Обводного канала (ИД 1243) на территории Санкт-Петербурга" № 70-р от 26.03.2021, срок действия: 02.12.2020
52	134	Ограничения прав на земельный участок, предусмотренные статьями 56, 56.1 Земельного кодекса Российской Федерации, Распоряжение Комитета по природопользованию, охране окружающей среды и обеспечению экологической безопасности "Об уточнении местоположения береговой линии (границы водного объекта), границы водоохранной зоны и границы прибрежной защитной полосы Обводного канала (ИД 1243) на территории Санкт-Петербурга" № 70-р от 26.03.2021, срок действия: 18.12.2020

Государственный регистратор	196	ФГИС ЕГРН
полное наименование должности	подпись	инициалы, фамилия

М.П.

Выписка из Единого государственного реестра недвижимости об объекте недвижимости
Сведения о частях земельного участка

Земельный участок			
(вид объекта недвижимости)			
Лист № ___ Раздела 4.1	Всего листов раздела 4.1 : ___	Всего разделов: ___	Всего листов выписки: ___
11.01.2023 № 99/2023/514534023			
Кадастровый номер:		78:31:0001518:23	

Учетный номер части	Площадь (м ²)	Содержание ограничения в использовании или ограничения права на объект недвижимости или обременения объекта недвижимости
1	2	3
53	90	Ограничения прав на земельный участок, предусмотренные статьями 56, 56.1 Земельного кодекса Российской Федерации, Постановление "Об утверждении Правил охраны линий и сооружений связи Российской Федерации" № 878 от 20.11.2000, срок действия: 10.02.2021
54	308	Ограничения прав на земельный участок, предусмотренные статьями 56, 56.1 Земельного кодекса Российской Федерации, Постановление «О порядке установления охранных зон объектов электросетевого хозяйства и особых условий использования земельных участков, расположенных в границах таких зон» № 160 от 24.02.2009, срок действия: 15.06.2021

Государственный регистратор		ФГИС ЕГРН
полное наименование должности	подпись	инициалы, фамилия

М.П.

Выписка из Единого государственного реестра недвижимости об объекте недвижимости
Сведения о частях земельного участка

Земельный участок				
(вид объекта недвижимости)				
Лист № ___ Раздела 4.2		Всего листов раздела 4.2 : ___		Всего разделов: ___
Всего листов выписки: ___				
11.01.2023 № 99/2023/514534023				
Кадастровый номер:			78:31:0001518:23	
Сведения о характерных точках границы части (частей) земельного участка				
Учетный номер части: 21				
Система координат: МСК-05				
Зона №				
Номер точки	Координаты, м		Описание закрепления на местности	Средняя квадратическая погрешность определения координат характерных точек границы части земельного участка, м
	X	Y		
1	2	3	4	5
1	92312.33	117423.51	данные отсутствуют	данные отсутствуют
1	92312.33	117423.51	данные отсутствуют	данные отсутствуют
1	92312.33	117423.51	данные отсутствуют	данные отсутствуют
1	92312.33	117423.51	данные отсутствуют	данные отсутствуют
1	92312.33	117423.51	данные отсутствуют	данные отсутствуют
1	92312.33	117423.51	данные отсутствуют	данные отсутствуют
2	92324.53	117425.68	данные отсутствуют	данные отсутствуют
2	92324.53	117425.68	данные отсутствуют	данные отсутствуют
2	92324.53	117425.68	данные отсутствуют	данные отсутствуют
2	92324.53	117425.68	данные отсутствуют	данные отсутствуют
2	92324.53	117425.68	данные отсутствуют	данные отсутствуют
3	92412.76	117567.35	данные отсутствуют	данные отсутствуют
4	92400.21	117574.49	данные отсутствуют	данные отсутствуют
5	92396.73	117570.14	данные отсутствуют	данные отсутствуют
6	92385.53	117572.7	данные отсутствуют	данные отсутствуют
7	92362.28	117578.01	данные отсутствуют	данные отсутствуют
Государственный регистратор			ФГИС ЕГРН	
полное наименование должности			подпись	
			инициалы, фамилия	

М.П.

Выписка из Единого государственного реестра недвижимости об объекте недвижимости
Сведения о частях земельного участка

Земельный участок			
(вид объекта недвижимости)			
Лист № ___ Раздела 4.2	Всего листов раздела 4.2 : ___	Всего разделов: ___	Всего листов выписки: ___
11.01.2023 № 99/2023/514534023			
Кадастровый номер:		78:31:0001518:23	

Номер точки	Координаты, м		Описание закрепления на местности	Средняя квадратическая погрешность определения координат характерных точек границы части земельного участка, м
	X	Y		
1	2	3	4	5
8	92355.5	117581	данные отсутствуют	данные отсутствуют
9	92355.08	117580.06	данные отсутствуют	данные отсутствуют
10	92344.51	117583.27	данные отсутствуют	данные отсутствуют
11	92359.54	117619	данные отсутствуют	данные отсутствуют
12	92310.61	117639.73	данные отсутствуют	данные отсутствуют
12	92310.61	117639.73	данные отсутствуют	данные отсутствуют
13	92297.16	117602.47	данные отсутствуют	данные отсутствуют
13	92297.16	117602.47	данные отсутствуют	данные отсутствуют
14	92248.92	117624.01	данные отсутствуют	данные отсутствуют
14	92248.92	117624.01	данные отсутствуют	данные отсутствуют
14	92248.92	117624.01	данные отсутствуют	данные отсутствуют
14	92248.92	117624.01	данные отсутствуют	данные отсутствуют
14	92248.92	117624.01	данные отсутствуют	данные отсутствуют
14	92248.92	117624.01	данные отсутствуют	данные отсутствуют
14	92248.92	117624.01	данные отсутствуют	данные отсутствуют
14	92248.92	117624.01	данные отсутствуют	данные отсутствуют
15	92246.46	117618.2	данные отсутствуют	данные отсутствуют
15	92246.46	117618.2	данные отсутствуют	данные отсутствуют

Государственный регистратор		ФГИС ЕГРН
полное наименование должности	подпись	инициалы, фамилия

М.П.

Выписка из Единого государственного реестра недвижимости об объекте недвижимости
Сведения о частях земельного участка

Земельный участок			
(вид объекта недвижимости)			
Лист № __ Раздела 4.2	Всего листов раздела 4.2 : __	Всего разделов: __	Всего листов выписки: __
11.01.2023 № 99/2023/514534023			
Кадастровый номер:		78:31:0001518:23	

Номер точки	Координаты, м		Описание закрепления на местности	Средняя квадратическая погрешность определения координат характерных точек границы части земельного участка, м
	X	Y		
1	2	3	4	5
15	92246.46	117618.2	данные отсутствуют	данные отсутствуют
15	92246.46	117618.2	данные отсутствуют	данные отсутствуют
15	92246.46	117618.2	данные отсутствуют	данные отсутствуют
15	92246.46	117618.2	данные отсутствуют	данные отсутствуют
15	92246.46	117618.2	данные отсутствуют	данные отсутствуют
16	92237.4	117593.38	данные отсутствуют	данные отсутствуют
16	92237.4	117593.38	данные отсутствуют	данные отсутствуют
16	92237.4	117593.38	данные отсутствуют	данные отсутствуют
16	92237.4	117593.38	данные отсутствуют	данные отсутствуют
16	92237.4	117593.38	данные отсутствуют	данные отсутствуют
16	92237.4	117593.38	данные отсутствуют	данные отсутствуют
16	92237.4	117593.38	данные отсутствуют	данные отсутствуют
16	92237.4	117593.38	данные отсутствуют	данные отсутствуют
17	92231.67	117577.33	данные отсутствуют	данные отсутствуют
17	92231.67	117577.33	данные отсутствуют	данные отсутствуют
17	92231.67	117577.33	данные отсутствуют	данные отсутствуют
17	92231.67	117577.33	данные отсутствуют	данные отсутствуют
17	92231.67	117577.33	данные отсутствуют	данные отсутствуют

Государственный регистратор		ФГИС ЕГРН
полное наименование должности	подпись	инициалы, фамилия

М.П.

Сведения о частях земельного участка

Земельный участок			
(вид объекта недвижимости)			
Лист № ___ Раздела 4.2	Всего листов раздела 4.2 : ___	Всего разделов: ___	Всего листов выписки: ___
11.01.2023 № 99/2023/514534023			
Кадастровый номер:		78:31:0001518:23	

Номер точки	Координаты, м		Описание закрепления на местности	Средняя квадратическая погрешность определения координат характерных точек границы части земельного участка, м
	X	Y		
1	2	3	4	5
17	92231.67	117577.33	данные отсутствуют	данные отсутствуют
18	92229.87	117571.77	данные отсутствуют	данные отсутствуют
18	92229.87	117571.77	данные отсутствуют	данные отсутствуют
18	92229.87	117571.77	данные отсутствуют	данные отсутствуют
18	92229.87	117571.77	данные отсутствуют	данные отсутствуют
18	92229.87	117571.77	данные отсутствуют	данные отсутствуют
18	92229.87	117571.77	данные отсутствуют	данные отсутствуют
18	92229.87	117571.77	данные отсутствуют	данные отсутствуют
19	92216.77	117535.12	данные отсутствуют	данные отсутствуют
19	92216.77	117535.12	данные отсутствуют	данные отсутствуют
19	92216.77	117535.12	данные отсутствуют	данные отсутствуют
19	92216.77	117535.12	данные отсутствуют	данные отсутствуют
19	92216.77	117535.12	данные отсутствуют	данные отсутствуют
19	92216.77	117535.12	данные отсутствуют	данные отсутствуют
20	92216.57	117534.46	данные отсутствуют	данные отсутствуют
20	92216.57	117534.46	данные отсутствуют	данные отсутствуют
20	92216.57	117534.46	данные отсутствуют	данные отсутствуют
20	92216.57	117534.46	данные отсутствуют	данные отсутствуют

Государственный регистратор		ФГИС ЕГРН
полное наименование должности	подпись	инициалы, фамилия

М.П.

Выписка из Единого государственного реестра недвижимости об объекте недвижимости
Сведения о частях земельного участка

Земельный участок			
(вид объекта недвижимости)			
Лист № ___ Раздела 4.2	Всего листов раздела 4.2 : ___	Всего разделов: ___	Всего листов выписки: ___
11.01.2023 № 99/2023/514534023			
Кадастровый номер:		78:31:0001518:23	

Номер точки	Координаты, м		Описание закрепления на местности	Средняя квадратическая погрешность определения координат характерных точек границы части земельного участка, м
	X	Y		
1	2	3	4	5
20	92216.57	117534.46	данные отсутствуют	данные отсутствуют
20	92216.57	117534.46	данные отсутствуют	данные отсутствуют
21	92216.34	117534.54	данные отсутствуют	данные отсутствуют
21	92216.34	117534.54	данные отсутствуют	данные отсутствуют
21	92216.34	117534.54	данные отсутствуют	данные отсутствуют
21	92216.34	117534.54	данные отсутствуют	данные отсутствуют
21	92216.34	117534.54	данные отсутствуют	данные отсутствуют
21	92216.34	117534.54	данные отсутствуют	данные отсутствуют
21	92216.34	117534.54	данные отсутствуют	данные отсутствуют
21	92216.34	117534.54	данные отсутствуют	данные отсутствуют
22	92216.08	117533.69	данные отсутствуют	данные отсутствуют
22	92216.08	117533.69	данные отсутствуют	данные отсутствуют
22	92216.08	117533.69	данные отсутствуют	данные отсутствуют
22	92216.08	117533.69	данные отсутствуют	данные отсутствуют
22	92216.08	117533.69	данные отсутствуют	данные отсутствуют
22	92216.08	117533.69	данные отсутствуют	данные отсутствуют
22	92216.08	117533.69	данные отсутствуют	данные отсутствуют
22	92216.08	117533.69	данные отсутствуют	данные отсутствуют
23	92214.75	117530.27	данные отсутствуют	данные отсутствуют

Государственный регистратор		ФГИС ЕГРН
полное наименование должности	подпись	инициалы, фамилия

М.П.

Выписка из Единого государственного реестра недвижимости об объекте недвижимости
Сведения о частях земельного участка

Земельный участок			
(вид объекта недвижимости)			
Лист № ___ Раздела 4.2	Всего листов раздела 4.2 : ___	Всего разделов: ___	Всего листов выписки: ___
11.01.2023 № 99/2023/514534023			
Кадастровый номер:		78:31:0001518:23	

Номер точки	Координаты, м		Описание закрепления на местности	Средняя квадратическая погрешность определения координат характерных точек границы части земельного участка, м
	X	Y		
1	2	3	4	5
23	92214.75	117530.27	данные отсутствуют	данные отсутствуют
23	92214.75	117530.27	данные отсутствуют	данные отсутствуют
23	92214.75	117530.27	данные отсутствуют	данные отсутствуют
23	92214.75	117530.27	данные отсутствуют	данные отсутствуют
23	92214.75	117530.27	данные отсутствуют	данные отсутствуют
23	92214.75	117530.27	данные отсутствуют	данные отсутствуют
24	92214.5	117529.39	данные отсутствуют	данные отсутствуют
24	92214.5	117529.39	данные отсутствуют	данные отсутствуют
24	92214.5	117529.39	данные отсутствуют	данные отсутствуют
24	92214.5	117529.39	данные отсутствуют	данные отсутствуют
24	92214.5	117529.39	данные отсутствуют	данные отсутствуют
24	92214.5	117529.39	данные отсутствуют	данные отсутствуют
24	92214.5	117529.39	данные отсутствуют	данные отсутствуют
25	92214.69	117529.3	данные отсутствуют	данные отсутствуют
25	92214.69	117529.3	данные отсутствуют	данные отсутствуют
25	92214.69	117529.3	данные отсутствуют	данные отсутствуют
25	92214.69	117529.3	данные отсутствуют	данные отсутствуют

Государственный регистратор		ФГИС ЕГРН
полное наименование должности	подпись	инициалы, фамилия

М.П.

Выписка из Единого государственного реестра недвижимости об объекте недвижимости
Сведения о частях земельного участка

Земельный участок			
(вид объекта недвижимости)			
Лист № __ Раздела 4.2	Всего листов раздела 4.2 : __	Всего разделов: __	Всего листов выписки: __
11.01.2023 № 99/2023/514534023			
Кадастровый номер:		78:31:0001518:23	

Номер точки	Координаты, м		Описание закрепления на местности	Средняя квадратическая погрешность определения координат характерных точек границы части земельного участка, м
	X	Y		
1	2	3	4	5
25	92214.69	117529.3	данные отсутствуют	данные отсутствуют
25	92214.69	117529.3	данные отсутствуют	данные отсутствуют
25	92214.69	117529.3	данные отсутствуют	данные отсутствуют
26	92214.42	117528.67	данные отсутствуют	данные отсутствуют
26	92214.42	117528.67	данные отсутствуют	данные отсутствуют
26	92214.42	117528.67	данные отсутствуют	данные отсутствуют
26	92214.42	117528.67	данные отсутствуют	данные отсутствуют
26	92214.42	117528.67	данные отсутствуют	данные отсутствуют
26	92214.42	117528.67	данные отсутствуют	данные отсутствуют
26	92214.42	117528.67	данные отсутствуют	данные отсутствуют
26	92214.42	117528.67	данные отсутствуют	данные отсутствуют
27	92205.6	117503.47	данные отсутствуют	данные отсутствуют
27	92205.6	117503.47	данные отсутствуют	данные отсутствуют
27	92205.6	117503.47	данные отсутствуют	данные отсутствуют
27	92205.6	117503.47	данные отсутствуют	данные отсутствуют
27	92205.6	117503.47	данные отсутствуют	данные отсутствуют
27	92205.6	117503.47	данные отсутствуют	данные отсутствуют
27	92205.6	117503.47	данные отсутствуют	данные отсутствуют
Государственный регистратор				ФГИС ЕГРН
полное наименование должности			подпись	инициалы, фамилия

М.П.

Выписка из Единого государственного реестра недвижимости об объекте недвижимости
Сведения о частях земельного участка

Земельный участок			
(вид объекта недвижимости)			
Лист № ___ Раздела 4.2	Всего листов раздела 4.2 : ___	Всего разделов: ___	Всего листов выписки: ___
11.01.2023 № 99/2023/514534023			
Кадастровый номер:		78:31:0001518:23	

Номер точки	Координаты, м		Описание закрепления на местности	Средняя квадратическая погрешность определения координат характерных точек границы части земельного участка, м
	X	Y		
1	2	3	4	5
27	92205.6	117503.47	данные отсутствуют	данные отсутствуют
27	92205.6	117503.47	данные отсутствуют	данные отсутствуют
28	92210.18	117501.76	данные отсутствуют	данные отсутствуют
28	92210.18	117501.76	данные отсутствуют	данные отсутствуют
28	92210.18	117501.76	данные отсутствуют	данные отсутствуют
28	92210.18	117501.76	данные отсутствуют	данные отсутствуют
28	92210.18	117501.76	данные отсутствуют	данные отсутствуют
29	92208.15	117496.16	данные отсутствуют	данные отсутствуют
29	92208.15	117496.16	данные отсутствуют	данные отсутствуют
29	92208.15	117496.16	данные отсутствуют	данные отсутствуют
29	92208.15	117496.16	данные отсутствуют	данные отсутствуют
29	92208.15	117496.16	данные отсутствуют	данные отсутствуют
30	92203.58	117497.82	данные отсутствуют	данные отсутствуют
30	92203.58	117497.82	данные отсутствуют	данные отсутствуют
30	92203.58	117497.82	данные отсутствуют	данные отсутствуют
30	92203.58	117497.82	данные отсутствуют	данные отсутствуют
30	92203.58	117497.82	данные отсутствуют	данные отсутствуют
30	92203.58	117497.82	данные отсутствуют	данные отсутствуют

Государственный регистратор		ФГИС ЕГРН
полное наименование должности	подпись	инициалы, фамилия

М.П.

Сведения о частях земельного участка

Земельный участок			
(вид объекта недвижимости)			
Лист № __ Раздела 4.2	Всего листов раздела 4.2 : __	Всего разделов: __	Всего листов выписки: __
11.01.2023 № 99/2023/514534023			
Кадастровый номер:		78:31:0001518:23	

Номер точки	Координаты, м		Описание закрепления на местности	Средняя квадратическая погрешность определения координат характерных точек границы части земельного участка, м
	X	Y		
1	2	3	4	5
30	92203.58	117497.82	данные отсутствуют	данные отсутствуют
30	92203.58	117497.82	данные отсутствуют	данные отсутствуют
30	92203.58	117497.82	данные отсутствуют	данные отсутствуют
31	92201.77	117492.55	данные отсутствуют	данные отсутствуют
31	92201.77	117492.55	данные отсутствуют	данные отсутствуют
31	92201.77	117492.55	данные отсутствуют	данные отсутствуют
31	92201.77	117492.55	данные отсутствуют	данные отсутствуют
31	92201.77	117492.55	данные отсутствуют	данные отсутствуют
31	92201.77	117492.55	данные отсутствуют	данные отсутствуют
31	92201.77	117492.55	данные отсутствуют	данные отсутствуют
31	92201.77	117492.55	данные отсутствуют	данные отсутствуют
31	92201.77	117492.55	данные отсутствуют	данные отсутствуют
31	92201.77	117492.55	данные отсутствуют	данные отсутствуют
31	92201.77	117492.55	данные отсутствуют	данные отсутствуют
31	92201.77	117492.55	данные отсутствуют	данные отсутствуют
31	92201.77	117492.55	данные отсутствуют	данные отсутствуют
31	92201.77	117492.55	данные отсутствуют	данные отсутствуют
32	92201.49	117491.75	данные отсутствуют	данные отсутствуют
32	92201.49	117491.75	данные отсутствуют	данные отсутствуют

Государственный регистратор		ФГИС ЕГРН
полное наименование должности	подпись	инициалы, фамилия

М.П.

Выписка из Единого государственного реестра недвижимости об объекте недвижимости
Сведения о частях земельного участка

Земельный участок			
(вид объекта недвижимости)			
Лист № ___ Раздела 4.2	Всего листов раздела 4.2 : ___	Всего разделов: ___	Всего листов выписки: ___
11.01.2023 № 99/2023/514534023			
Кадастровый номер:		78:31:0001518:23	

Номер точки	Координаты, м		Описание закрепления на местности	Средняя квадратическая погрешность определения координат характерных точек границы части земельного участка, м
	X	Y		
1	2	3	4	5
32	92201.49	117491.75	данные отсутствуют	данные отсутствуют
32	92201.49	117491.75	данные отсутствуют	данные отсутствуют
32	92201.49	117491.75	данные отсутствуют	данные отсутствуют
32	92201.49	117491.75	данные отсутствуют	данные отсутствуют
32	92201.49	117491.75	данные отсутствуют	данные отсутствуют
32	92201.49	117491.75	данные отсутствуют	данные отсутствуют
32	92201.49	117491.75	данные отсутствуют	данные отсутствуют
32	92201.49	117491.75	данные отсутствуют	данные отсутствуют
32	92201.49	117491.75	данные отсутствуют	данные отсутствуют
32	92201.49	117491.75	данные отсутствуют	данные отсутствуют
32	92201.49	117491.75	данные отсутствуют	данные отсутствуют
32	92201.49	117491.75	данные отсутствуют	данные отсутствуют
32	92201.49	117491.75	данные отсутствуют	данные отсутствуют
32	92201.49	117491.75	данные отсутствуют	данные отсутствуют
33	92200.48	117488.88	данные отсутствуют	данные отсутствуют
33	92200.48	117488.88	данные отсутствуют	данные отсутствуют
33	92200.48	117488.88	данные отсутствуют	данные отсутствуют
33	92200.48	117488.88	данные отсутствуют	данные отсутствуют
33	92200.48	117488.88	данные отсутствуют	данные отсутствуют
33	92200.48	117488.88	данные отсутствуют	данные отсутствуют
Государственный регистратор				ФГИС ЕГРН
полное наименование должности			подпись	инициалы, фамилия

М.П.

Выписка из Единого государственного реестра недвижимости об объекте недвижимости
Сведения о частях земельного участка

Земельный участок			
(вид объекта недвижимости)			
Лист № ___ Раздела 4.2	Всего листов раздела 4.2 : ___	Всего разделов: ___	Всего листов выписки: ___
11.01.2023 № 99/2023/514534023			
Кадастровый номер:		78:31:0001518:23	

Номер точки	Координаты, м		Описание закрепления на местности	Средняя квадратическая погрешность определения координат характерных точек границы части земельного участка, м
	X	Y		
1	2	3	4	5
34	92201.11	117488.67	данные отсутствуют	данные отсутствуют
35	92225.16	117480.17	данные отсутствуют	данные отсутствуют
35	92225.16	117480.17	данные отсутствуют	данные отсутствуют
35	92225.16	117480.17	данные отсутствуют	данные отсутствуют
35	92225.16	117480.17	данные отсутствуют	данные отсутствуют
35	92225.16	117480.17	данные отсутствуют	данные отсутствуют
35	92225.16	117480.17	данные отсутствуют	данные отсутствуют
35	92225.16	117480.17	данные отсутствуют	данные отсутствуют
36	92224.56	117478.85	данные отсутствуют	данные отсутствуют
36	92224.56	117478.85	данные отсутствуют	данные отсутствуют
36	92224.56	117478.85	данные отсутствуют	данные отсутствуют
36	92224.56	117478.85	данные отсутствуют	данные отсутствуют
36	92224.56	117478.85	данные отсутствуют	данные отсутствуют
36	92224.56	117478.85	данные отсутствуют	данные отсутствуют
36	92224.56	117478.85	данные отсутствуют	данные отсутствуют
37	92228.99	117476.92	данные отсутствуют	данные отсутствуют
37	92228.99	117476.92	данные отсутствуют	данные отсутствуют
37	92228.99	117476.92	данные отсутствуют	данные отсутствуют
37	92228.99	117476.92	данные отсутствуют	данные отсутствуют

Государственный регистратор		ФГИС ЕГРН
полное наименование должности	подпись	инициалы, фамилия

М.П.

Выписка из Единого государственного реестра недвижимости об объекте недвижимости
Сведения о частях земельного участка

Земельный участок			
(вид объекта недвижимости)			
Лист № ___ Раздела 4.2	Всего листов раздела 4.2 : ___	Всего разделов: ___	Всего листов выписки: ___
11.01.2023 № 99/2023/514534023			
Кадастровый номер:		78:31:0001518:23	

Номер точки	Координаты, м		Описание закрепления на местности	Средняя квадратическая погрешность определения координат характерных точек границы части земельного участка, м
	X	Y		
1	2	3	4	5
37	92228.99	117476.92	данные отсутствуют	данные отсутствуют
37	92228.99	117476.92	данные отсутствуют	данные отсутствуют
37	92228.99	117476.92	данные отсутствуют	данные отсутствуют
37	92228.99	117476.92	данные отсутствуют	данные отсутствуют
38	92228.3	117475.33	данные отсутствуют	данные отсутствуют
38	92228.3	117475.33	данные отсутствуют	данные отсутствуют
38	92228.3	117475.33	данные отсутствуют	данные отсутствуют
38	92228.3	117475.33	данные отсутствуют	данные отсутствуют
38	92228.3	117475.33	данные отсутствуют	данные отсутствуют
38	92228.3	117475.33	данные отсутствуют	данные отсутствуют
38	92228.3	117475.33	данные отсутствуют	данные отсутствуют
38	92228.3	117475.33	данные отсутствуют	данные отсутствуют
38	92228.3	117475.33	данные отсутствуют	данные отсутствуют
38	92228.3	117475.33	данные отсутствуют	данные отсутствуют
38	92228.3	117475.33	данные отсутствуют	данные отсутствуют
39	92234.4	117473.23	данные отсутствуют	данные отсутствуют
39	92234.4	117473.23	данные отсутствуют	данные отсутствуют
39	92234.4	117473.23	данные отсутствуют	данные отсутствуют
39	92234.4	117473.23	данные отсутствуют	данные отсутствуют
39	92234.4	117473.23	данные отсутствуют	данные отсутствуют

Государственный регистратор		ФГИС ЕГРН
полное наименование должности	подпись	инициалы, фамилия

М.П.

Выписка из Единого государственного реестра недвижимости об объекте недвижимости
Сведения о частях земельного участка

Земельный участок			
(вид объекта недвижимости)			
Лист № ___ Раздела 4.2	Всего листов раздела 4.2 : ___	Всего разделов: ___	Всего листов выписки: ___
11.01.2023 № 99/2023/514534023			
Кадастровый номер:		78:31:0001518:23	

Номер точки	Координаты, м		Описание закрепления на местности	Средняя квадратическая погрешность определения координат характерных точек границы части земельного участка, м
	X	Y		
1	2	3	4	5
39	92234.4	117473.23	данные отсутствуют	данные отсутствуют
39	92234.4	117473.23	данные отсутствуют	данные отсутствуют
40	92240.47	117470.93	данные отсутствуют	данные отсутствуют
40	92240.47	117470.93	данные отсутствуют	данные отсутствуют
40	92240.47	117470.93	данные отсутствуют	данные отсутствуют
40	92240.47	117470.93	данные отсутствуют	данные отсутствуют
40	92240.47	117470.93	данные отсутствуют	данные отсутствуют
40	92240.47	117470.93	данные отсутствуют	данные отсутствуют
40	92240.47	117470.93	данные отсутствуют	данные отсутствуют
40	92240.47	117470.93	данные отсутствуют	данные отсутствуют
41	92234.81	117456	данные отсутствуют	данные отсутствуют
41	92234.81	117456	данные отсутствуют	данные отсутствуют
41	92234.81	117456	данные отсутствуют	данные отсутствуют
41	92234.81	117456	данные отсутствуют	данные отсутствуют
41	92234.81	117456	данные отсутствуют	данные отсутствуют
41	92234.81	117456	данные отсутствуют	данные отсутствуют
42	92229.11	117441.03	данные отсутствуют	данные отсутствуют
42	92229.11	117441.03	данные отсутствуют	данные отсутствуют
Государственный регистратор				ФГИС ЕГРН
полное наименование должности			подпись	инициалы, фамилия

М.П.

Выписка из Единого государственного реестра недвижимости об объекте недвижимости
Сведения о частях земельного участка

Земельный участок			
<small>(вид объекта недвижимости)</small>			
Лист № <u> </u> Раздела 4.2	Всего листов раздела 4.2 : <u> </u>	Всего разделов: <u> </u>	Всего листов выписки: <u> </u>
11.01.2023 № 99/2023/514534023			
Кадастровый номер:		78:31:0001518:23	

Номер точки	Координаты, м		Описание закрепления на местности	Средняя квадратическая погрешность определения координат характерных точек границы части земельного участка, м
	X	Y		
1	2	3	4	5
42	92229.11	117441.03	данные отсутствуют	данные отсутствуют
42	92229.11	117441.03	данные отсутствуют	данные отсутствуют
42	92229.11	117441.03	данные отсутствуют	данные отсутствуют
43	92260.18	117441.26	данные отсутствуют	данные отсутствуют
43	92260.18	117441.26	данные отсутствуют	данные отсутствуют
43	92260.18	117441.26	данные отсутствуют	данные отсутствуют
43	92260.18	117441.26	данные отсутствуют	данные отсутствуют
43	92260.18	117441.26	данные отсутствуют	данные отсутствуют
43	92260.18	117441.26	данные отсутствуют	данные отсутствуют
43	92260.18	117441.26	данные отсутствуют	данные отсутствуют
44	92305.42	117587.57	данные отсутствуют	данные отсутствуют
44	92305.42	117587.57	данные отсутствуют	данные отсутствуют
45	92345.19	117573.46	данные отсутствуют	данные отсутствуют
46	92343.39	117568.53	данные отсутствуют	данные отсутствуют
47	92338.86	117556.84	данные отсутствуют	данные отсутствуют
47	92338.86	117556.84	данные отсутствуют	данные отсутствуют
48	92299.57	117571.15	данные отсутствуют	данные отсутствуют
48	92299.57	117571.15	данные отсутствуют	данные отсутствуют
Государственный регистратор				ФГИС ЕГРН
полное наименование должности			подпись	инициалы, фамилия

М.П.

Выписка из Единого государственного реестра недвижимости об объекте недвижимости
Сведения о частях земельного участка

Земельный участок			
(вид объекта недвижимости)			
Лист № ___ Раздела 4.2	Всего листов раздела 4.2 : ___	Всего разделов: ___	Всего листов выписки: ___
11.01.2023 № 99/2023/514534023			
Кадастровый номер:		78:31:0001518:23	

Номер точки	Координаты, м		Описание закрепления на местности	Средняя квадратическая погрешность определения координат характерных точек границы части земельного участка, м
	X	Y		
1	2	3	4	5
49	92337.95	117447.22	данные отсутствуют	данные отсутствуют
49	92337.95	117447.22	данные отсутствуют	данные отсутствуют
50	92316.65	117454.81	данные отсутствуют	данные отсутствуют
50	92316.65	117454.81	данные отсутствуют	данные отсутствуют
51	92316.21	117455.03	данные отсутствуют	данные отсутствуют
51	92316.21	117455.03	данные отсутствуют	данные отсутствуют
52	92310.76	117456.92	данные отсутствуют	данные отсутствуют
52	92310.76	117456.92	данные отсутствуют	данные отсутствуют
53	92282.63	117466.38	данные отсутствуют	данные отсутствуют
53	92282.63	117466.38	данные отсутствуют	данные отсутствуют
54	92203.71	117493.91	данные отсутствуют	данные отсутствуют
55	92204.93	117497.33	данные отсутствуют	данные отсутствуют
56	92205.79	117493.18	данные отсутствуют	данные отсутствуют
57	92204.4	117487.51	данные отсутствуют	данные отсутствуют
58	92391.82	117533.73	данные отсутствуют	данные отсутствуют
58	92391.82	117533.73	данные отсутствуют	данные отсутствуют
59	92360.75	117548.31	данные отсутствуют	данные отсутствуют
Государственный регистратор				ФГИС ЕГРН
полное наименование должности			подпись	инициалы, фамилия

М.П.

Выписка из Единого государственного реестра недвижимости об объекте недвижимости
Сведения о частях земельного участка

Земельный участок			
<small>(вид объекта недвижимости)</small>			
Лист № ___ Раздела 4.2	Всего листов раздела 4.2 : ___	Всего разделов: ___	Всего листов выписки: ___
11.01.2023 № 99/2023/514534023			
Кадастровый номер:		78:31:0001518:23	

Номер точки	Координаты, м		Описание закрепления на местности	Средняя квадратическая погрешность определения координат характерных точек границы части земельного участка, м
	X	Y		
1	2	3	4	5
59	92360.75	117548.31	данные отсутствуют	данные отсутствуют
60	92362.11	117550.62	данные отсутствуют	данные отсутствуют
60	92362.11	117550.62	данные отсутствуют	данные отсутствуют
61	92350.38	117557.05	данные отсутствуют	данные отсутствуют
61	92350.38	117557.05	данные отсутствуют	данные отсутствуют
62	92348.29	117553.22	данные отсутствуют	данные отсутствуют
62	92348.29	117553.22	данные отсутствуют	данные отсутствуют
63	92277.72	117578.89	данные отсутствуют	данные отсутствуют
63	92277.72	117578.89	данные отсутствуют	данные отсутствуют
64	92266.32	117582.98	данные отсутствуют	данные отсутствуют
64	92266.32	117582.98	данные отсутствуют	данные отсутствуют
65	92320.77	117425.01	данные отсутствуют	данные отсутствуют
66	92338.1	117472.73	данные отсутствуют	данные отсутствуют
67	92340.73	117471.77	данные отсутствуют	данные отсутствуют
68	92341.5	117471.55	данные отсутствуют	данные отсутствуют
69	92342.3	117471.46	данные отсутствуют	данные отсутствуют
70	92343.1	117471.51	данные отсутствуют	данные отсутствуют
Государственный регистратор				ФГИС ЕГРН
полное наименование должности			подпись	инициалы, фамилия

М.П.

Выписка из Единого государственного реестра недвижимости об объекте недвижимости
Сведения о частях земельного участка

Земельный участок			
(вид объекта недвижимости)			
Лист № ___ Раздела 4.2	Всего листов раздела 4.2 : ___	Всего разделов: ___	Всего листов выписки: ___
11.01.2023 № 99/2023/514534023			
Кадастровый номер:		78:31:0001518:23	

Номер точки	Координаты, м		Описание закрепления на местности	Средняя квадратическая погрешность определения координат характерных точек границы части земельного участка, м
	X	Y		
1	2	3	4	5
71	92343.89	117471.68	данные отсутствуют	данные отсутствуют
72	92344.64	117471.97	данные отсутствуют	данные отсутствуют
73	92345.33	117472.38	данные отсутствуют	данные отсутствуют
74	92345.95	117472.9	данные отсутствуют	данные отсутствуют
75	92346.47	117473.51	данные отсутствуют	данные отсутствуют
76	92346.9	117474.2	данные отсутствуют	данные отсутствуют
77	92388.74	117556.48	данные отсутствуют	данные отсутствуют
78	92389.04	117557.24	данные отсутствуют	данные отсутствуют
79	92389.23	117558.04	данные отсутствуют	данные отсутствуют
80	92389.27	117558.86	данные отсутствуют	данные отсутствуют
81	92389.18	117559.68	данные отсутствуют	данные отсутствуют
82	92388.96	117560.48	данные отсутствуют	данные отсутствуют
83	92388.61	117561.22	данные отсутствуют	данные отсутствуют
84	92388.15	117561.9	данные отсутствуют	данные отсутствуют
85	92387.58	117562.49	данные отсутствуют	данные отсутствуют
86	92386.92	117562.99	данные отсутствуют	данные отсутствуют
87	92377.12	117569.1	данные отсутствуют	данные отсутствуют
Государственный регистратор				ФГИС ЕГРН
полное наименование должности			подпись	инициалы, фамилия

М.П.

Выписка из Единого государственного реестра недвижимости об объекте недвижимости
Сведения о частях земельного участка

Земельный участок			
<small>(вид объекта недвижимости)</small>			
Лист № ___ Раздела 4.2	Всего листов раздела 4.2 : ___	Всего разделов: ___	Всего листов выписки: ___
11.01.2023 № 99/2023/514534023			
Кадастровый номер:		78:31:0001518:23	

Номер точки	Координаты, м		Описание закрепления на местности	Средняя квадратическая погрешность определения координат характерных точек границы части земельного участка, м
	X	Y		
1	2	3	4	5
88	92380.3	117573.89	данные отсутствуют	данные отсутствуют
89	92369.88	117576.27	данные отсутствуют	данные отсутствуют
90	92365.95	117570.35	данные отсутствуют	данные отсутствуют
91	92365.52	117569.57	данные отсутствуют	данные отсутствуют
92	92365.24	117568.72	данные отсутствуют	данные отсутствуют
93	92365.11	117567.84	данные отсутствуют	данные отсутствуют
94	92365.14	117566.96	данные отсутствуют	данные отсутствуют
95	92365.33	117566.09	данные отсутствуют	данные отсутствуют
96	92365.67	117565.27	данные отсутствуют	данные отсутствуют
97	92366.15	117564.52	данные отсутствуют	данные отсутствуют
98	92366.75	117563.87	данные отсутствуют	данные отсутствуют
99	92367.47	117563.34	данные отсутствуют	данные отсутствуют
100	92377.75	117556.93	данные отсутствуют	данные отсутствуют
101	92339.99	117482.68	данные отсутствуют	данные отсутствуют
102	92336.82	117483.84	данные отсутствуют	данные отсутствуют
103	92335.97	117484.06	данные отсутствуют	данные отсутствуют
104	92335.1	117484.14	данные отсутствуют	данные отсутствуют

Государственный регистратор		ФГИС ЕГРН
полное наименование должности	подпись	инициалы, фамилия

М.П.

Выписка из Единого государственного реестра недвижимости об объекте недвижимости
Сведения о частях земельного участка

Земельный участок			
(вид объекта недвижимости)			
Лист № ___ Раздела 4.2	Всего листов раздела 4.2 : ___	Всего разделов: ___	Всего листов выписки: ___
11.01.2023 № 99/2023/514534023			
Кадастровый номер:		78:31:0001518:23	

Номер точки	Координаты, м		Описание закрепления на местности	Средняя квадратическая погрешность определения координат характерных точек границы части земельного участка, м
	X	Y		
1	2	3	4	5
105	92334.24	117484.06	данные отсутствуют	данные отсутствуют
106	92333.39	117483.83	данные отсутствуют	данные отсутствуют
107	92332.6	117483.47	данные отсутствуют	данные отсутствуют
108	92331.89	117482.97	данные отсутствуют	данные отсутствуют
109	92331.27	117482.35	данные отсутствуют	данные отсутствуют
110	92330.77	117481.63	данные отсутствуют	данные отсутствуют
111	92330.41	117480.85	данные отсутствуют	данные отсутствуют
112	92310.61	117426.33	данные отсутствуют	данные отсутствуют
113	92302.36	117428.38	данные отсутствуют	данные отсутствуют
114	92301.51	117428.51	данные отсутствуют	данные отсутствуют
115	92300.66	117428.5	данные отсутствуют	данные отсутствуют
116	92299.81	117428.34	данные отсутствуют	данные отсутствуют
117	92299.02	117428.04	данные отсутствуют	данные отсутствуют
118	92231.61	117474.19	данные отсутствуют	данные отсутствуют
119	92242.91	117476.77	данные отсутствуют	данные отсутствуют
120	92242.92	117476.78	данные отсутствуют	данные отсутствуют
121	92242.94	117476.78	данные отсутствуют	данные отсутствуют

Государственный регистратор		ФГИС ЕГРН
полное наименование должности	подпись	инициалы, фамилия

М.П.

Выписка из Единого государственного реестра недвижимости об объекте недвижимости
Сведения о частях земельного участка

Земельный участок			
<small>(вид объекта недвижимости)</small>			
Лист № ___ Раздела 4.2	Всего листов раздела 4.2 : ___	Всего разделов: ___	Всего листов выписки: ___
11.01.2023 № 99/2023/514534023			
Кадастровый номер:		78:31:0001518:23	

Номер точки	Координаты, м		Описание закрепления на местности	Средняя квадратическая погрешность определения координат характерных точек границы части земельного участка, м
	X	Y		
1	2	3	4	5
122	92245.36	117477.36	данные отсутствуют	данные отсутствуют
123	92245.82	117477.53	данные отсутствуют	данные отсутствуют
124	92246.22	117477.81	данные отсутствуют	данные отсутствуют
125	92246.54	117478.18	данные отсутствуют	данные отсутствуют
126	92246.77	117478.63	данные отсутствуют	данные отсутствуют
127	92273.7	117553.51	данные отсутствуют	данные отсутствуют
128	92273.8	117553.99	данные отсутствуют	данные отсутствуют
129	92273.78	117554.49	данные отсутствуют	данные отсутствуют
130	92273.65	117554.97	данные отсутствуют	данные отсутствуют
131	92273.4	117555.4	данные отсутствуют	данные отсутствуют
132	92271.86	117557.4	данные отсутствуют	данные отсутствуют
133	92262.83	117569.15	данные отсутствуют	данные отсутствуют
134	92262.57	117569.43	данные отсутствуют	данные отсутствуют
135	92262.26	117569.66	данные отсутствуют	данные отсутствуют
136	92261.91	117569.82	данные отсутствуют	данные отсутствуют
137	92241.57	117576.91	данные отсутствуют	данные отсутствуют
138	92245.38	117590.59	данные отсутствуют	данные отсутствуют
Государственный регистратор				ФГИС ЕГРН
полное наименование должности			подпись	инициалы, фамилия

М.П.

Выписка из Единого государственного реестра недвижимости об объекте недвижимости
Сведения о частях земельного участка

Земельный участок			
(вид объекта недвижимости)			
Лист № ___ Раздела 4.2	Всего листов раздела 4.2 : ___	Всего разделов: ___	Всего листов выписки: ___
11.01.2023 № 99/2023/514534023			
Кадастровый номер:		78:31:0001518:23	

Номер точки	Координаты, м		Описание закрепления на местности	Средняя квадратическая погрешность определения координат характерных точек границы части земельного участка, м
	X	Y		
1	2	3	4	5
139	92255.16	117621.22	данные отсутствуют	данные отсутствуют
140	92251.49	117622.86	данные отсутствуют	данные отсутствуют
141	92241.56	117591.78	данные отсутствуют	данные отсутствуют
142	92237.21	117576.18	данные отсутствуют	данные отсутствуют
143	92237.13	117575.68	данные отсутствуют	данные отсутствуют
144	92237.19	117575.18	данные отсутствуют	данные отсутствуют
145	92237.36	117574.71	данные отсутствуют	данные отсутствуют
146	92237.65	117574.3	данные отсутствуют	данные отсутствуют
147	92238.03	117573.97	данные отсутствуют	данные отсутствуют
148	92238.48	117573.75	данные отсутствуют	данные отсутствуют
149	92260.03	117566.24	данные отсутствуют	данные отсутствуют
150	92269.56	117553.83	данные отсутствуют	данные отсутствуют
151	92243.37	117481	данные отсутствуют	данные отсутствуют
152	92242.01	117480.67	данные отсутствуют	данные отсутствуют
153	92227.83	117477.42	данные отсутствуют	данные отсутствуют
154	92203.84	117487.71	данные отсутствуют	данные отсутствуют
155	92204.18	117488.45	данные отсутствуют	данные отсутствуют
Государственный регистратор				ФГИС ЕГРН
полное наименование должности			подпись	инициалы, фамилия

М.П.

Выписка из Единого государственного реестра недвижимости об объекте недвижимости
Сведения о частях земельного участка

Земельный участок			
(вид объекта недвижимости)			
Лист № ___ Раздела 4.2	Всего листов раздела 4.2 : ___	Всего разделов: ___	Всего листов выписки: ___
11.01.2023 № 99/2023/514534023			
Кадастровый номер:		78:31:0001518:23	

Номер точки	Координаты, м		Описание закрепления на местности	Средняя квадратическая погрешность определения координат характерных точек границы части земельного участка, м
	X	Y		
1	2	3	4	5
156	92204.4	117489.23	данные отсутствуют	данные отсутствуют
157	92204.49	117490.05	данные отсутствуют	данные отсутствуют
158	92204.44	117490.86	данные отсутствуют	данные отсутствуют
159	92204.26	117491.66	данные отсутствуют	данные отсутствуют
160	92203.95	117492.42	данные отсутствуют	данные отсутствуют
161	92203.52	117493.12	данные отсутствуют	данные отсутствуют
162	92202.99	117493.73	данные отсутствуют	данные отсутствуют
163	92202.36	117494.26	данные отсутствуют	данные отсутствуют
164	92213.23	117525.26	данные отсутствуют	данные отсутствуют
165	92214.07	117525.23	данные отсутствуют	данные отсутствуют
166	92214.92	117525.34	данные отсутствуют	данные отсутствуют
167	92215.72	117525.6	данные отсутствуют	данные отсутствуют
168	92216.48	117525.99	данные отсутствуют	данные отсутствуют
169	92217.16	117526.5	данные отсутствуют	данные отсутствуют
170	92217.74	117527.12	данные отсутствуют	данные отсутствуют
171	92218.21	117527.83	данные отсутствуют	данные отсутствуют
172	92218.55	117528.61	данные отсутствуют	данные отсутствуют
Государственный регистратор				ФГИС ЕГРН
полное наименование должности			подпись	инициалы, фамилия

М.П.

Выписка из Единого государственного реестра недвижимости об объекте недвижимости
Сведения о частях земельного участка

Земельный участок			
(вид объекта недвижимости)			
Лист № ___ Раздела 4.2	Всего листов раздела 4.2 : ___	Всего разделов: ___	Всего листов выписки: ___
11.01.2023 № 99/2023/514534023			
Кадастровый номер:		78:31:0001518:23	

Номер точки	Координаты, м		Описание закрепления на местности	Средняя квадратическая погрешность определения координат характерных точек границы части земельного участка, м
	X	Y		
1	2	3	4	5
173	92218.75	117529.44	данные отсутствуют	данные отсутствуют
174	92218.81	117530.28	данные отсутствуют	данные отсутствуют
175	92218.73	117531.13	данные отсутствуют	данные отсутствуют
176	92218.51	117531.95	данные отсутствуют	данные отсутствуют
177	92218.15	117532.72	данные отсутствуют	данные отсутствуют
178	92217.66	117533.41	данные отсутствуют	данные отсутствуют
179	92217.06	117534.02	данные отсутствуют	данные отсутствуют
180	92216.38	117534.52	данные отсутствуют	данные отсутствуют
181	92206.95	117502.97	данные отсутствуют	данные отсутствуют
182	92250.06	117623.5	данные отсутствуют	данные отсутствуют
183	92339.36	117627.55	данные отсутствуют	данные отсутствуют
184	92310.2	117638.58	данные отсутствуют	данные отсутствуют
185	92329.72	117630.35	данные отсутствуют	данные отсутствуют
186	92325.87	117620.2	данные отсутствуют	данные отсутствуют
187	92328	117619.3	данные отсутствуют	данные отсутствуют
188	92328.42	117620.11	данные отсутствуют	данные отсутствуют
189	92330.21	117619.34	данные отсутствуют	данные отсутствуют
Государственный регистратор				ФГИС ЕГРН
полное наименование должности			подпись	инициалы, фамилия

М.П.

Сведения о частях земельного участка

Земельный участок			
(вид объекта недвижимости)			
Лист № ___ Раздела 4.2	Всего листов раздела 4.2 : ___	Всего разделов: ___	Всего листов выписки: ___
11.01.2023 № 99/2023/514534023			
Кадастровый номер:		78:31:0001518:23	

Номер точки	Координаты, м		Описание закрепления на местности	Средняя квадратическая погрешность определения координат характерных точек границы части земельного участка, м
	X	Y		
1	2	3	4	5
190	92329.89	117618.54	данные отсутствуют	данные отсутствуют
191	92335.08	117616.29	данные отсутствуют	данные отсутствуют
192	92208.39	117496.81	данные отсутствуют	данные отсутствуют
193	92200.51	117488.96	данные отсутствуют	данные отсутствуют
194	92225.24	117480.37	данные отсутствуют	данные отсутствуют
195	92227.08	117477.75	данные отсутствуют	данные отсутствуют
196	92228.48	117475.75	данные отсутствуют	данные отсутствуют
197	92228.94	117475.11	данные отсутствуют	данные отсутствуют
198	92237.46	117462.99	данные отсутствуют	данные отсутствуют
199	92247.01	117449.39	данные отсутствуют	данные отсутствуют
200	92250.09	117444.91	данные отсутствуют	данные отсутствуют
201	92250.05	117444.81	данные отсутствуют	данные отсутствуют
202	92248.76	117441.18	данные отсутствуют	данные отсутствуют
203	92266.92	117438.97	данные отсутствуют	данные отсутствуют
204	92266.67	117439.7	данные отсутствуют	данные отсутствуют
205	92266.31	117440.39	данные отсутствуют	данные отсутствуют
206	92265.86	117441.02	данные отсутствуют	данные отсутствуют

Государственный регистратор		ФГИС ЕГРН
полное наименование должности	подпись	инициалы, фамилия

М.П.

Сведения о частях земельного участка

Земельный участок			
(вид объекта недвижимости)			
Лист № ___ Раздела 4.2	Всего листов раздела 4.2 : ___	Всего разделов: ___	Всего листов выписки: ___
11.01.2023 № 99/2023/514534023			
Кадастровый номер:		78:31:0001518:23	

Номер точки	Координаты, м		Описание закрепления на местности	Средняя квадратическая погрешность определения координат характерных точек границы части земельного участка, м
	X	Y		
1	2	3	4	5
207	92265.31	117441.57	данные отсутствуют	данные отсутствуют
208	92264.68	117442.03	данные отсутствуют	данные отсутствуют
209	92263.99	117442.39	данные отсутствуют	данные отсутствуют
210	92260.68	117447.15	данные отсутствуют	данные отсутствуют
211	92255.23	117455.08	данные отсутствуют	данные отсутствуют
212	92232.5	117487.44	данные отсутствуют	данные отсутствуют
213	92232	117488.03	данные отсутствуют	данные отсутствуют
214	92231.41	117488.55	данные отсутствуют	данные отсутствуют
215	92230.76	117488.97	данные отсутствуют	данные отсутствуют
216	92230.05	117489.29	данные отсутствуют	данные отсутствуют
217	92212.68	117523.69	данные отсутствуют	данные отсутствуют
218	92209.37	117514.25	данные отсутствуют	данные отсутствуют
219	92250.03	117500.74	данные отсутствуют	данные отсутствуют
220	92252.48	117507.63	данные отсутствуют	данные отсутствуют
221	92250.45	117508.35	данные отсутствуют	данные отсутствуют
222	92251.31	117510.86	данные отсутствуют	данные отсутствуют
223	92243.57	117441.14	данные отсутствуют	данные отсутствуют
Государственный регистратор				ФГИС ЕГРН
полное наименование должности			подпись	инициалы, фамилия

М.П.

Выписка из Единого государственного реестра недвижимости об объекте недвижимости
Сведения о частях земельного участка

Земельный участок			
(вид объекта недвижимости)			
Лист № ___ Раздела 4.2	Всего листов раздела 4.2 : ___	Всего разделов: ___	Всего листов выписки: ___
11.01.2023 № 99/2023/514534023			
Кадастровый номер:		78:31:0001518:23	

Номер точки	Координаты, м		Описание закрепления на местности	Средняя квадратическая погрешность определения координат характерных точек границы части земельного участка, м
	X	Y		
1	2	3	4	5
224	92248.85	117441.18	данные отсутствуют	данные отсутствуют
224	92248.85	117441.18	данные отсутствуют	данные отсутствуют
224	92248.85	117441.18	данные отсутствуют	данные отсутствуют
225	92249.03	117441.73	данные отсутствуют	данные отсутствуют
226	92250.65	117441.19	данные отсутствуют	данные отсутствуют
227	92256.78	117441.23	данные отсутствуют	данные отсутствуют
228	92253.34	117444.34	данные отсутствуют	данные отсутствуют
229	92253	117444.59	данные отсутствуют	данные отсутствуют
230	92252.63	117444.76	данные отсутствуют	данные отсутствуют
231	92250.32	117445.52	данные отсутствуют	данные отсутствуют
232	92250.4	117446.05	данные отсутствуют	данные отсутствуют
233	92250.34	117446.6	данные отсутствуют	данные отсутствуют
233	92250.34	117446.6	данные отсутствуют	данные отсутствуют
233	92250.34	117446.6	данные отсутствуют	данные отсутствуют
234	92250.17	117447.04	данные отсутствуют	данные отсутствуют
235	92249.9	117447.42	данные отсутствуют	данные отсутствуют
236	92249.54	117447.74	данные отсутствуют	данные отсутствуют
Государственный регистратор				ФГИС ЕГРН
полное наименование должности			подпись	инициалы, фамилия

М.П.

Выписка из Единого государственного реестра недвижимости об объекте недвижимости
Сведения о частях земельного участка

Земельный участок			
<small>(вид объекта недвижимости)</small>			
Лист № ___ Раздела 4.2	Всего листов раздела 4.2 : ___	Всего разделов: ___	Всего листов выписки: ___
11.01.2023 № 99/2023/514534023			
Кадастровый номер:		78:31:0001518:23	

Номер точки	Координаты, м		Описание закрепления на местности	Средняя квадратическая погрешность определения координат характерных точек границы части земельного участка, м
	X	Y		
1	2	3	4	5
237	92249.13	117447.96	данные отсутствуют	данные отсутствуют
238	92247.23	117448.71	данные отсутствуют	данные отсутствуют
239	92246.68	117448.84	данные отсутствуют	данные отсутствуют
240	92246.12	117448.87	данные отсутствуют	данные отсутствуют
241	92244.56	117448.72	данные отсутствуют	данные отсутствуют
241	92244.56	117448.72	данные отсутствуют	данные отсутствуют
241	92244.56	117448.72	данные отсутствуют	данные отсутствуют
242	92241.36	117449.96	данные отсутствуют	данные отсутствуют
243	92236.79	117451.66	данные отсутствуют	данные отсутствуют
243	92236.79	117451.66	данные отсутствуют	данные отсутствуют
243	92236.79	117451.66	данные отсутствуют	данные отсутствуют
244	92236.3	117451.78	данные отсутствуют	данные отсутствуют
245	92235.81	117451.77	данные отсутствуют	данные отсутствуют
246	92235.33	117451.68	данные отсутствуют	данные отсутствуют
246	92235.33	117451.68	данные отсутствуют	данные отсутствуют
246	92235.33	117451.68	данные отсутствуют	данные отсутствуют
247	92233.44	117452.39	данные отсутствуют	данные отсутствуют
Государственный регистратор				ФГИС ЕГРН
полное наименование должности			подпись	инициалы, фамилия

М.П.

Выписка из Единого государственного реестра недвижимости об объекте недвижимости
Сведения о частях земельного участка

Земельный участок			
(вид объекта недвижимости)			
Лист № ___ Раздела 4.2	Всего листов раздела 4.2 : ___	Всего разделов: ___	Всего листов выписки: ___
11.01.2023 № 99/2023/514534023			
Кадастровый номер:		78:31:0001518:23	

Номер точки	Координаты, м		Описание закрепления на местности	Средняя квадратическая погрешность определения координат характерных точек границы части земельного участка, м
	X	Y		
1	2	3	4	5
248	92231.61	117447.6	данные отсутствуют	данные отсутствуют
249	92239.18	117444.87	данные отсутствуют	данные отсутствуют
250	92244.29	117443.24	данные отсутствуют	данные отсутствуют
251	92240.47	117601.8	данные отсутствуют	данные отсутствуют
252	92239.1	117598.04	данные отсутствуют	данные отсутствуют
253	92239.58	117597.85	данные отсутствуют	данные отсутствуют
254	92240.08	117597.72	данные отсутствуют	данные отсутствуют
255	92240.6	117597.74	данные отсутствуют	данные отсутствуют
256	92241.11	117597.89	данные отсутствуют	данные отсутствуют
257	92241.55	117598.16	данные отсутствуют	данные отсутствуют
258	92241.91	117598.54	данные отсутствуют	данные отсутствуют
259	92242.16	117599	данные отсутствуют	данные отсутствуют
260	92242.28	117599.51	данные отсутствуют	данные отсутствуют
261	92242.26	117600.03	данные отсутствуют	данные отсутствуют
262	92242.12	117600.53	данные отсутствуют	данные отсутствуют
263	92241.84	117600.98	данные отсутствуют	данные отсутствуют
264	92241.46	117601.34	данные отсутствуют	данные отсутствуют
Государственный регистратор				ФГИС ЕГРН
полное наименование должности			подпись	инициалы, фамилия

М.П.

Сведения о частях земельного участка

Земельный участок			
(вид объекта недвижимости)			
Лист № ___	Раздела 4.2	Всего листов раздела 4.2 : ___	Всего разделов: ___
Всего листов выписки: ___			
11.01.2023 № 99/2023/514534023			
Кадастровый номер:		78:31:0001518:23	

Номер точки	Координаты, м		Описание закрепления на местности	Средняя квадратическая погрешность определения координат характерных точек границы части земельного участка, м
	X	Y		
1	2	3	4	5
265	92241.01	117601.59	данные отсутствуют	данные отсутствуют
266	92313.07	117501.29	данные отсутствуют	данные отсутствуют
267	92311.99	117502.21	данные отсутствуют	данные отсутствуют
268	92314.69	117514.75	данные отсутствуют	данные отсутствуют
269	92316.2	117515.74	данные отсутствуют	данные отсутствуют
270	92316.63	117516.02	данные отсутствуют	данные отсутствуют
271	92321.1	117518.97	данные отсутствуют	данные отсутствуют
272	92323.48	117520.54	данные отсутствуют	данные отсутствуют
273	92323.74	117520.74	данные отсутствуют	данные отсутствуют
274	92338.96	117534.86	данные отсутствуют	данные отсутствуют
275	92339.26	117535.22	данные отсутствуют	данные отсутствуют
276	92339.48	117535.66	данные отсутствуют	данные отсутствуют
277	92340.1	117537.38	данные отсутствуют	данные отсутствуют
278	92340.53	117538.59	данные отсутствуют	данные отсутствуют
279	92341.69	117541.86	данные отсутствуют	данные отсутствуют
280	92342.17	117541.71	данные отсутствуют	данные отсутствуют
281	92342.67	117541.68	данные отсутствуют	данные отсутствуют
Государственный регистратор				ФГИС ЕГРН
полное наименование должности			подпись	инициалы, фамилия

М.П.

Выписка из Единого государственного реестра недвижимости об объекте недвижимости
Сведения о частях земельного участка

Земельный участок			
(вид объекта недвижимости)			
Лист № ___ Раздела 4.2	Всего листов раздела 4.2 : ___	Всего разделов: ___	Всего листов выписки: ___
11.01.2023 № 99/2023/514534023			
Кадастровый номер:		78:31:0001518:23	

Номер точки	Координаты, м		Описание закрепления на местности	Средняя квадратическая погрешность определения координат характерных точек границы части земельного участка, м
	X	Y		
1	2	3	4	5
282	92343.17	117541.79	данные отсутствуют	данные отсутствуют
283	92343.62	117542.01	данные отсутствуют	данные отсутствуют
284	92344.01	117542.33	данные отсутствуют	данные отсутствуют
285	92344.31	117542.75	данные отсутствуют	данные отсутствуют
286	92343.06	117543.5	данные отсутствуют	данные отсутствуют
287	92343.23	117543.84	данные отсутствуют	данные отсутствуют
288	92339.88	117546.32	данные отсутствуют	данные отсутствуют
289	92339.38	117546.09	данные отсутствуют	данные отсутствуют
290	92338.97	117545.74	данные отсутствуют	данные отсутствуют
291	92338.66	117545.29	данные отсутствуют	данные отсутствуют
292	92338.49	117544.79	данные отсутствуют	данные отсутствуют
293	92336.76	117539.93	данные отсутствуют	данные отсутствуют
294	92336.32	117538.71	данные отсутствуют	данные отсутствуют
295	92335.88	117537.46	данные отсутствуют	данные отсутствуют
296	92321.14	117523.79	данные отсутствуют	данные отсутствуют
297	92318.9	117522.31	данные отсутствуют	данные отсутствуют
298	92314.44	117519.37	данные отсутствуют	данные отсутствуют
Государственный регистратор				ФГИС ЕГРН
полное наименование должности			подпись	инициалы, фамилия

М.П.

Выписка из Единого государственного реестра недвижимости об объекте недвижимости
Сведения о частях земельного участка

Земельный участок			
(вид объекта недвижимости)			
Лист № ___ Раздела 4.2	Всего листов раздела 4.2 : ___	Всего разделов: ___	Всего листов выписки: ___
11.01.2023 № 99/2023/514534023			
Кадастровый номер:		78:31:0001518:23	

Номер точки	Координаты, м		Описание закрепления на местности	Средняя квадратическая погрешность определения координат характерных точек границы части земельного участка, м
	X	Y		
1	2	3	4	5
299	92311.81	117517.64	данные отсутствуют	данные отсутствуют
300	92311.41	117517.3	данные отсутствуют	данные отсутствуют
301	92311.12	117516.87	данные отсутствуют	данные отсутствуют
302	92310.96	117516.39	данные отсутствуют	данные отсутствуют
303	92307.83	117501.9	данные отсутствуют	данные отсутствуют
304	92307.18	117499.12	данные отсутствуют	данные отсутствуют
305	92307.06	117498.56	данные отсутствуют	данные отсутствуют
306	92306.51	117496.18	данные отсутствуют	данные отсутствуют
307	92305.18	117494.94	данные отсутствуют	данные отсутствуют
308	92298.47	117488.95	данные отсутствуют	данные отсутствуют
309	92288.58	117480.12	данные отсутствуют	данные отсутствуют
310	92276.46	117469.32	данные отсутствуют	данные отсутствуют
311	92273.82	117467.82	данные отсутствуют	данные отсутствуют
312	92273.24	117467.58	данные отсутствуют	данные отсутствуют
313	92273.04	117468.01	данные отсутствуют	данные отсутствуют
314	92272.75	117468.39	данные отсутствуют	данные отсутствуют
315	92272.2	117466.84	данные отсутствуют	данные отсутствуют
Государственный регистратор				ФГИС ЕГРН
полное наименование должности			подпись	инициалы, фамилия

М.П.

Выписка из Единого государственного реестра недвижимости об объекте недвижимости
Сведения о частях земельного участка

Земельный участок			
<small>(вид объекта недвижимости)</small>			
Лист № <u> </u> Раздела 4.2	Всего листов раздела 4.2 : <u> </u>	Всего разделов: <u> </u>	Всего листов выписки: <u> </u>
11.01.2023 № 99/2023/514534023			
Кадастровый номер:		78:31:0001518:23	

Номер точки	Координаты, м		Описание закрепления на местности	Средняя квадратическая погрешность определения координат характерных точек границы части земельного участка, м
	X	Y		
1	2	3	4	5
316	92269.51	117467.76	данные отсутствуют	данные отсутствуют
317	92269.38	117467.41	данные отсутствуют	данные отсутствуют
318	92269.33	117467.04	данные отсутствуют	данные отсутствуют
319	92269.36	117466.68	данные отсутствуют	данные отсутствуют
320	92269.61	117465	данные отсутствуют	данные отсутствуют
321	92269.67	117463.95	данные отсутствуют	данные отсутствуют
322	92269.81	117463.47	данные отсутствуют	данные отсутствуют
323	92270.07	117463.05	данные отсутствуют	данные отсутствуют
324	92270.42	117462.7	данные отсутствуют	данные отсутствуют
325	92270.85	117462.45	данные отсутствуют	данные отсутствуют
326	92271.33	117462.32	данные отсутствуют	данные отсутствуют
327	92271.82	117462.31	данные отсутствуют	данные отсутствуют
328	92272.31	117462.42	данные отсутствуют	данные отсутствуют
329	92274.05	117463.35	данные отсутствуют	данные отсутствуют
330	92275.78	117464.34	данные отсутствуют	данные отсутствуют
331	92278.61	117465.94	данные отсутствуют	данные отсутствуют
332	92278.96	117466.19	данные отсутствуют	данные отсутствуют
Государственный регистратор				ФГИС ЕГРН
полное наименование должности			подпись	инициалы, фамилия

М.П.

Выписка из Единого государственного реестра недвижимости об объекте недвижимости
Сведения о частях земельного участка

Земельный участок			
<small>(вид объекта недвижимости)</small>			
Лист № <u> </u> Раздела 4.2	Всего листов раздела 4.2 : <u> </u>	Всего разделов: <u> </u>	Всего листов выписки: <u> </u>
11.01.2023 № 99/2023/514534023			
Кадастровый номер:		78:31:0001518:23	

Номер точки	Координаты, м		Описание закрепления на местности	Средняя квадратическая погрешность определения координат характерных точек границы части земельного участка, м
	X	Y		
1	2	3	4	5
333	92291.24	117477.14	данные отсутствуют	данные отсутствуют
334	92301.13	117485.97	данные отсутствуют	данные отсутствуют
335	92307.86	117491.97	данные отсутствуют	данные отсутствуют
336	92309.69	117493.68	данные отсутствуют	данные отсутствуют
337	92309.94	117493.97	данные отсутствуют	данные отсутствуют
338	92310.14	117494.31	данные отсутствуют	данные отсутствуют
339	92310.27	117494.69	данные отсутствуют	данные отсутствуют
340	92310.96	117497.67	данные отсутствуют	данные отсутствуют
341	92310.99	117497.82	данные отсутствуют	данные отсутствуют
342	92311.33	117497.61	данные отсутствуют	данные отсутствуют
343	92311.71	117497.47	данные отсутствуют	данные отсутствуют
344	92312.15	117498.71	данные отсутствуют	данные отсутствуют
345	92352.2	117580.93	данные отсутствуют	данные отсутствуют
346	92348.35	117582.1	данные отсутствуют	данные отсутствуют
347	92345.84	117576.1	данные отсутствуют	данные отсутствуют
348	92345.71	117575.7	данные отсутствуют	данные отсутствуют
349	92345.68	117575.29	данные отсутствуют	данные отсутствуют
Государственный регистратор				ФГИС ЕГРН
полное наименование должности			подпись	инициалы, фамилия

М.П.

Выписка из Единого государственного реестра недвижимости об объекте недвижимости
Сведения о частях земельного участка

Земельный участок			
<small>(вид объекта недвижимости)</small>			
Лист № <u> </u> Раздела 4.2	Всего листов раздела 4.2 : <u> </u>	Всего разделов: <u> </u>	Всего листов выписки: <u> </u>
11.01.2023 № 99/2023/514534023			
Кадастровый номер:		78:31:0001518:23	

Номер точки	Координаты, м		Описание закрепления на местности	Средняя квадратическая погрешность определения координат характерных точек границы части земельного участка, м
	X	Y		
1	2	3	4	5
350	92345.76	117571.7	данные отсутствуют	данные отсутствуют
351	92345.79	117569.98	данные отсутствуют	данные отсутствуют
352	92345.09	117567.86	данные отсутствуют	данные отсутствуют
353	92346.96	117567.12	данные отсутствуют	данные отсутствуют
354	92346.31	117565.49	данные отсутствуют	данные отсутствуют
355	92346.83	117565.36	данные отсутствуют	данные отсутствуют
356	92347.37	117565.38	данные отсутствуют	данные отсутствуют
357	92347.88	117565.54	данные отсутствуют	данные отсутствуют
358	92348.34	117565.83	данные отсутствуют	данные отсутствуют
359	92348.69	117566.24	данные отсутствуют	данные отсутствуют
360	92348.93	117566.73	данные отсутствуют	данные отсутствуют
361	92349.7	117569.04	данные отсутствуют	данные отсутствуют
362	92349.79	117569.67	данные отсутствуют	данные отсутствуют
363	92349.79	117570.32	данные отсутствуют	данные отсутствуют
364	92349.76	117571.78	данные отсутствуют	данные отсутствуют
365	92349.69	117574.95	данные отсутствуют	данные отсутствуют
366	92208.26	117502.48	данные отсутствуют	данные отсутствуют
Государственный регистратор				ФГИС ЕГРН
полное наименование должности			подпись	инициалы, фамилия

М.П.

Выписка из Единого государственного реестра недвижимости об объекте недвижимости
Сведения о частях земельного участка

Земельный участок			
(вид объекта недвижимости)			
Лист № ___ Раздела 4.2	Всего листов раздела 4.2 : ___	Всего разделов: ___	Всего листов выписки: ___
11.01.2023 № 99/2023/514534023			
Кадастровый номер:		78:31:0001518:23	

Номер точки	Координаты, м		Описание закрепления на местности	Средняя квадратическая погрешность определения координат характерных точек границы части земельного участка, м
	X	Y		
1	2	3	4	5
367	92208.44	117502.94	данные отсутствуют	данные отсутствуют
368	92208.49	117503.3	данные отсутствуют	данные отсутствуют
369	92208.41	117503.67	данные отсутствуют	данные отсутствуют
370	92208.21	117503.98	данные отсутствуют	данные отсутствуют
371	92207.91	117504.2	данные отсутствуют	данные отсутствуют
372	92206.58	117504.8	данные отсутствуют	данные отсутствуют
373	92206.51	117504.83	данные отсутствуют	данные отсутствуют
374	92206.12	117504.96	данные отсутствуют	данные отсутствуют
375	92257.58	117620.14	данные отсутствуют	данные отсутствуют
376	92255.62	117621.02	данные отсутствуют	данные отсутствуют
377	92254.91	117619	данные отсутствуют	данные отсутствуют
378	92253.13	117613.88	данные отсутствуют	данные отсутствуют
379	92252.83	117613.01	данные отсутствуют	данные отсутствуют
380	92252.46	117611.96	данные отсутствуют	данные отсутствуют
381	92250.37	117612.73	данные отсутствуют	данные отсутствуют
382	92249.98	117612.8	данные отсутствуют	данные отсутствуют
383	92249.59	117612.77	данные отсутствуют	данные отсутствуют
Государственный регистратор				ФГИС ЕГРН
полное наименование должности			подпись	инициалы, фамилия

М.П.

Выписка из Единого государственного реестра недвижимости об объекте недвижимости
Сведения о частях земельного участка

Земельный участок			
(вид объекта недвижимости)			
Лист № ___ Раздела 4.2	Всего листов раздела 4.2 : ___	Всего разделов: ___	Всего листов выписки: ___
11.01.2023 № 99/2023/514534023			
Кадастровый номер:		78:31:0001518:23	

Номер точки	Координаты, м		Описание закрепления на местности	Средняя квадратическая погрешность определения координат характерных точек границы части земельного участка, м
	X	Y		
1	2	3	4	5
384	92249.23	117612.62	данные отсутствуют	данные отсутствуют
385	92248.93	117612.37	данные отсутствуют	данные отсутствуют
386	92248.71	117612.02	данные отсутствуют	данные отсутствуют
387	92245.33	117604.15	данные отсутствуют	данные отсутствуют
388	92251.67	117622.78	данные отсутствуют	данные отсутствуют
389	92249.58	117623.72	данные отсутствуют	данные отсутствуют
390	92240.07	117595.76	данные отсутствуют	данные отсутствуют
391	92238.49	117596.36	данные отсутствуют	данные отсутствуют
392	92237.56	117593.83	данные отсутствуют	данные отсутствуют
393	92241.4	117592.32	данные отсутствуют	данные отсутствуют
394	92241.87	117592.21	данные отсутствуют	данные отсутствуют
395	92242.36	117592.26	данные отсутствуют	данные отсутствуют
396	92242.81	117592.46	данные отсутствуют	данные отсутствуют
397	92243.17	117592.79	данные отсутствуют	данные отсутствуют
398	92243.41	117593.22	данные отсутствуют	данные отсутствуют
399	92244.09	117595.06	данные отсутствуют	данные отсутствуют
400	92245.63	117599.29	данные отсутствуют	данные отсутствуют
Государственный регистратор				ФГИС ЕГРН
полное наименование должности			подпись	инициалы, фамилия

М.П.

Выписка из Единого государственного реестра недвижимости об объекте недвижимости
Сведения о частях земельного участка

Земельный участок			
<small>(вид объекта недвижимости)</small>			
Лист № ___ Раздела 4.2	Всего листов раздела 4.2 : ___	Всего разделов: ___	Всего листов выписки: ___
11.01.2023 № 99/2023/514534023			
Кадастровый номер:		78:31:0001518:23	

Номер точки	Координаты, м		Описание закрепления на местности	Средняя квадратическая погрешность определения координат характерных точек границы части земельного участка, м
	X	Y		
1	2	3	4	5
401	92245.97	117600.2	данные отсутствуют	данные отсутствуют
402	92250.36	117610.45	данные отсутствуют	данные отсутствуют
403	92252.5	117609.67	данные отсутствуют	данные отсутствуют
404	92252.91	117609.6	данные отсутствуют	данные отсутствуют
405	92253.33	117609.67	данные отсутствуют	данные отсутствуют
406	92253.7	117609.85	данные отсутствуют	данные отсутствуют
407	92254.01	117610.15	данные отсутствуют	данные отсутствуют
408	92254.2	117610.47	данные отсутствуют	данные отсутствуют
409	92254.85	117612.31	данные отсутствуют	данные отсутствуют
410	92255.15	117613.17	данные отсутствуют	данные отсутствуют
411	92256.93	117618.29	данные отсутствуют	данные отсутствуют
412	92356.39	117611.51	данные отсутствуют	данные отсутствуют
413	92357.79	117614.83	данные отсутствуют	данные отсутствуют
414	92355.09	117620.88	данные отсутствуют	данные отсутствуют
415	92318.39	117636.43	данные отсутствуют	данные отсутствуют
416	92318.14	117635.85	данные отсутствуют	данные отсутствуют
417	92318.05	117635.48	данные отсутствуют	данные отсутствуют

Государственный регистратор		ФГИС ЕГРН
полное наименование должности	подпись	инициалы, фамилия

М.П.

Выписка из Единого государственного реестра недвижимости об объекте недвижимости
Сведения о частях земельного участка

Земельный участок			
<small>(вид объекта недвижимости)</small>			
Лист № ___ Раздела 4.2	Всего листов раздела 4.2 : ___	Всего разделов: ___	Всего листов выписки: ___
11.01.2023 № 99/2023/514534023			
Кадастровый номер:		78:31:0001518:23	

Номер точки	Координаты, м		Описание закрепления на местности	Средняя квадратическая погрешность определения координат характерных точек границы части земельного участка, м
	X	Y		
1	2	3	4	5
418	92318.08	117635.11	данные отсутствуют	данные отсутствуют
419	92318.22	117634.76	данные отсутствуют	данные отсутствуют
420	92318.46	117634.48	данные отсутствуют	данные отсутствуют
421	92318.78	117634.28	данные отсутствуют	данные отсутствуют
422	92323.19	117632.42	данные отсутствуют	данные отсутствуют
423	92353.29	117619.66	данные отсутствуют	данные отсутствуют
424	92356.16	117613.22	данные отсутствуют	данные отсутствуют
425	92356.17	117613.14	данные отсутствуют	данные отсутствуют
426	92356.24	117612.41	данные отсутствуют	данные отсутствуют
427	92356.27	117612.1	данные отсутствуют	данные отсутствуют
428	92356.28	117612.05	данные отсутствуют	данные отсутствуют
429	92356.29	117611.99	данные отсутствуют	данные отсутствуют
430	92309.68	117424.41	данные отсутствуют	данные отсутствуют
431	92316.27	117427.82	данные отсутствуют	данные отсутствуют
432	92317.27	117428.31	данные отсутствуют	данные отсутствуют
433	92317.35	117428.35	данные отсутствуют	данные отсутствуют
434	92322.41	117431.36	данные отсутствуют	данные отсутствуют

Государственный регистратор		ФГИС ЕГРН
полное наименование должности	подпись	инициалы, фамилия

М.П.

Выписка из Единого государственного реестра недвижимости об объекте недвижимости
Сведения о частях земельного участка

Земельный участок			
(вид объекта недвижимости)			
Лист № ___ Раздела 4.2	Всего листов раздела 4.2 : ___	Всего разделов: ___	Всего листов выписки: ___
11.01.2023 № 99/2023/514534023			
Кадастровый номер:		78:31:0001518:23	

Номер точки	Координаты, м		Описание закрепления на местности	Средняя квадратическая погрешность определения координат характерных точек границы части земельного участка, м
	X	Y		
1	2	3	4	5
435	92322.48	117431.41	данные отсутствуют	данные отсутствуют
436	92323.41	117432.08	данные отсутствуют	данные отсутствуют
437	92323.48	117432.13	данные отсутствуют	данные отсутствуют
438	92323.74	117432.48	данные отсутствуют	данные отсутствуют
439	92333.9	117455.21	данные отсутствуют	данные отсутствуют
440	92335.78	117459.1	данные отсутствуют	данные отсутствуют
441	92338.5	117465.72	данные отсутствуют	данные отсутствуют
442	92338.65	117465.72	данные отсутствуют	данные отсутствуют
443	92338.93	117465.81	данные отсутствуют	данные отсутствуют
444	92339.18	117465.99	данные отсутствуют	данные отсутствуют
445	92339.37	117466.24	данные отсутствуют	данные отсутствуют
446	92339.72	117467.15	данные отсутствуют	данные отсутствуют
447	92340.26	117468.47	данные отсутствуют	данные отсутствуют
448	92340.41	117468.83	данные отсутствуют	данные отсутствуют
449	92342.03	117468.24	данные отсутствуют	данные отсутствуют
450	92344.94	117467.11	данные отсутствуют	данные отсутствуют
451	92344.35	117465.93	данные отсутствуют	данные отсутствуют
Государственный регистратор				ФГИС ЕГРН
полное наименование должности			подпись	инициалы, фамилия

М.П.

Выписка из Единого государственного реестра недвижимости об объекте недвижимости
Сведения о частях земельного участка

Земельный участок			
(вид объекта недвижимости)			
Лист № ___ Раздела 4.2	Всего листов раздела 4.2 : ___	Всего разделов: ___	Всего листов выписки: ___
11.01.2023 № 99/2023/514534023			
Кадастровый номер:		78:31:0001518:23	

Номер точки	Координаты, м		Описание закрепления на местности	Средняя квадратическая погрешность определения координат характерных точек границы части земельного участка, м
	X	Y		
1	2	3	4	5
452	92343.31	117464.27	данные отсутствуют	данные отсутствуют
453	92337.15	117453.39	данные отсутствуют	данные отсутствуют
454	92324.79	117432.3	данные отсутствуют	данные отсутствуют
455	92322.73	117429.34	данные отсутствуют	данные отсутствуют
456	92322.28	117428.55	данные отсутствуют	данные отсутствуют
457	92321.97	117427.69	данные отсутствуют	данные отсутствуют
458	92321.8	117426.8	данные отсутствуют	данные отсутствуют
459	92321.8	117425.9	данные отсутствуют	данные отсутствуют
460	92321.86	117425.21	данные отсутствуют	данные отсутствуют
461	92324.25	117425.63	данные отсутствуют	данные отсутствуют
462	92324.22	117426.07	данные отсутствуют	данные отсутствуют
463	92324.24	117426.74	данные отсутствуют	данные отсутствуют
464	92324.41	117427.38	данные отсутствуют	данные отсутствуют
465	92324.73	117427.98	данные отсутствуют	данные отсутствуют
466	92326.84	117431.01	данные отсутствуют	данные отсутствуют
467	92340.01	117453.05	данные отсутствуют	данные отсутствуют
468	92341.76	117455.91	данные отсутствуют	данные отсутствуют
Государственный регистратор				ФГИС ЕГРН
полное наименование должности			подпись	инициалы, фамилия

М.П.

Выписка из Единого государственного реестра недвижимости об объекте недвижимости
Сведения о частях земельного участка

Земельный участок			
(вид объекта недвижимости)			
Лист № ___ Раздела 4.2	Всего листов раздела 4.2 : ___	Всего разделов: ___	Всего листов выписки: ___
11.01.2023 № 99/2023/514534023			
Кадастровый номер:		78:31:0001518:23	

Номер точки	Координаты, м		Описание закрепления на местности	Средняя квадратическая погрешность определения координат характерных точек границы части земельного участка, м
	X	Y		
1	2	3	4	5
469	92341.79	117455.97	данные отсутствуют	данные отсутствуют
470	92345.42	117463.06	данные отсутствуют	данные отсутствуют
471	92347.33	117466.17	данные отсутствуют	данные отсутствуют
472	92347.35	117466.17	данные отсутствуют	данные отсутствуют
473	92347.72	117466.09	данные отсутствуют	данные отсутствуют
474	92348.11	117466.11	данные отсутствуют	данные отсутствуют
475	92348.47	117466.23	данные отсутствуют	данные отсутствуют
476	92348.79	117466.45	данные отсутствуют	данные отсутствуют
477	92349.05	117466.75	данные отсутствуют	данные отсутствуют
478	92354.07	117474.56	данные отсутствуют	данные отсутствуют
479	92354.08	117474.59	данные отсутствуют	данные отсутствуют
480	92356.55	117478.69	данные отсутствуют	данные отсутствуют
481	92356.6	117478.76	данные отсутствуют	данные отсутствуют
482	92356.68	117479.01	данные отсутствуют	данные отсутствуют
483	92356.7	117479.19	данные отсутствуют	данные отсутствуют
484	92357	117479.68	данные отсутствуют	данные отсутствуют
485	92361.62	117488.06	данные отсутствуют	данные отсутствуют
Государственный регистратор				ФГИС ЕГРН
полное наименование должности			подпись	инициалы, фамилия

М.П.

Выписка из Единого государственного реестра недвижимости об объекте недвижимости
Сведения о частях земельного участка

Земельный участок			
(вид объекта недвижимости)			
Лист № ___ Раздела 4.2	Всего листов раздела 4.2 : ___	Всего разделов: ___	Всего листов выписки: ___
11.01.2023 № 99/2023/514534023			
Кадастровый номер:		78:31:0001518:23	

Номер точки	Координаты, м		Описание закрепления на местности	Средняя квадратическая погрешность определения координат характерных точек границы части земельного участка, м
	X	Y		
1	2	3	4	5
486	92378.23	117514.02	данные отсутствуют	данные отсутствуют
487	92393.09	117536.74	данные отсутствуют	данные отсутствуют
488	92393.11	117536.78	данные отсутствуют	данные отсутствуют
489	92393.33	117537.14	данные отсутствуют	данные отсутствуют
490	92395.27	117540.27	данные отсутствуют	данные отсутствуют
491	92401.29	117549.6	данные отсутствуют	данные отсутствуют
492	92401.3	117549.61	данные отсутствуют	данные отсутствуют
493	92401.49	117549.91	данные отсутствуют	данные отсутствуют
494	92401.52	117549.96	данные отсутствуют	данные отсутствуют
495	92408.94	117563.2	данные отсутствуют	данные отсутствуют
496	92410.77	117565.94	данные отсутствуют	данные отсутствуют
497	92410.93	117566.27	данные отсутствуют	данные отсутствуют
498	92410.98	117566.65	данные отсутствуют	данные отсутствуют
499	92410.92	117567.02	данные отсутствуют	данные отсутствуют
500	92410.58	117567.57	данные отсутствуют	данные отсутствуют
501	92408.98	117569.5	данные отсутствуют	данные отсутствуют
502	92404.26	117572.19	данные отсутствуют	данные отсутствуют
Государственный регистратор				ФГИС ЕГРН
полное наименование должности			подпись	инициалы, фамилия

М.П.

Выписка из Единого государственного реестра недвижимости об объекте недвижимости
Сведения о частях земельного участка

Земельный участок			
(вид объекта недвижимости)			
Лист № ___ Раздела 4.2	Всего листов раздела 4.2 : ___	Всего разделов: ___	Всего листов выписки: ___
11.01.2023 № 99/2023/514534023			
Кадастровый номер:		78:31:0001518:23	

Номер точки	Координаты, м		Описание закрепления на местности	Средняя квадратическая погрешность определения координат характерных точек границы части земельного участка, м
	X	Y		
1	2	3	4	5
503	92404.31	117571.89	данные отсутствуют	данные отсутствуют
504	92404.45	117571.62	данные отсутствуют	данные отсутствуют
505	92405.26	117570.63	данные отсутствуют	данные отсутствуют
506	92405.96	117569.79	данные отсутствуют	данные отсутствуют
507	92399.91	117559.48	данные отсутствуют	данные отсутствуют
508	92374.89	117517.29	данные отсутствуют	данные отсутствуют
509	92350.02	117475.38	данные отсутствуют	данные отсутствуют
510	92346.01	117469.14	данные отсутствуют	данные отсутствуют
511	92342.85	117470.37	данные отсутствуют	данные отсутствуют
512	92342.83	117470.38	данные отсутствуют	данные отсутствуют
513	92340.49	117471.23	данные отсутствуют	данные отсутствуют
514	92340.03	117471.32	данные отсутствуют	данные отсутствуют
515	92339.56	117471.26	данные отсутствуют	данные отсутствуют
516	92339.14	117471.07	данные отсутствуют	данные отсутствуют
517	92338.8	117470.76	данные отсутствуют	данные отсутствуют
518	92338.75	117470.69	данные отсутствуют	данные отсутствуют
519	92338.59	117470.39	данные отсутствуют	данные отсутствуют

Государственный регистратор		ФГИС ЕГРН
полное наименование должности	подпись	инициалы, фамилия

М.П.

Выписка из Единого государственного реестра недвижимости об объекте недвижимости
Сведения о частях земельного участка

Земельный участок			
<small>(вид объекта недвижимости)</small>			
Лист № ___ Раздела 4.2	Всего листов раздела 4.2 : ___	Всего разделов: ___	Всего листов выписки: ___
11.01.2023 № 99/2023/514534023			
Кадастровый номер:		78:31:0001518:23	

Номер точки	Координаты, м		Описание закрепления на местности	Средняя квадратическая погрешность определения координат характерных точек границы части земельного участка, м
	X	Y		
1	2	3	4	5
520	92338.2	117469.45	данные отсутствуют	данные отсутствуют
521	92337.42	117468.29	данные отсутствуют	данные отсутствуют
522	92337.33	117468.12	данные отсутствуют	данные отсутствуют
523	92336.66	117466.86	данные отсутствуют	данные отсутствуют
524	92333.85	117460.03	данные отсутствуют	данные отсутствуют
525	92331.96	117456.12	данные отсутствуют	данные отсутствуют
526	92331.95	117456.1	данные отсутствуют	данные отсутствуют
527	92321.91	117433.64	данные отсутствуют	данные отсутствуют
528	92321.27	117433.18	данные отсутствуют	данные отсутствуют
529	92316.3	117430.21	данные отсутствуют	данные отсутствуют
530	92315.32	117429.74	данные отсутствуют	данные отсутствуют
531	92307.14	117425.5	данные отсутствуют	данные отсутствуют
532	92303.95	117426.99	данные отсутствуют	данные отсутствуют
533	92300.96	117428.04	данные отсутствуют	данные отсутствуют
534	92300.6	117428.04	данные отсутствуют	данные отсутствуют
535	92299.33	117427.93	данные отсутствуют	данные отсутствуют
536	92407.67	117567.74	данные отсутствуют	данные отсутствуют
Государственный регистратор				ФГИС ЕГРН
полное наименование должности			подпись	инициалы, фамилия

М.П.

Выписка из Единого государственного реестра недвижимости об объекте недвижимости
Сведения о частях земельного участка

Земельный участок			
(вид объекта недвижимости)			
Лист № ___ Раздела 4.2	Всего листов раздела 4.2 : ___	Всего разделов: ___	Всего листов выписки: ___
11.01.2023 № 99/2023/514534023			
Кадастровый номер:		78:31:0001518:23	

Номер точки	Координаты, м		Описание закрепления на местности	Средняя квадратическая погрешность определения координат характерных точек границы части земельного участка, м
	X	Y		
1	2	3	4	5
537	92408.62	117566.58	данные отсутствуют	данные отсутствуют
538	92407.09	117564.28	данные отсутствуют	данные отсутствуют
539	92399.67	117551.03	данные отсутствуют	данные отсутствуют
540	92399.49	117550.76	данные отсутствуют	данные отсутствуют
541	92393.47	117541.43	данные отсутствуют	данные отсутствуют
542	92391.5	117538.26	данные отсутствуют	данные отсутствуют
543	92391.49	117538.24	данные отсутствуют	данные отсутствуют
544	92391.29	117537.89	данные отсутствуют	данные отсутствуют
545	92377.49	117516.8	данные отсутствуют	данные отсутствуют
546	92402.01	117558.22	данные отсутствуют	данные отсутствуют
547	92287.09	117432.1	данные отсутствуют	данные отсутствуют
548	92297.6	117428.52	данные отсутствуют	данные отсутствуют
549	92293.64	117430.64	данные отсутствуют	данные отсутствуют
550	92293.31	117430.77	данные отсутствуют	данные отсутствуют
551	92292.99	117430.82	данные отсутствуют	данные отсутствуют
552	92292.21	117431.23	данные отсутствуют	данные отсутствуют
553	92292.03	117431.3	данные отсутствуют	данные отсутствуют
Государственный регистратор				ФГИС ЕГРН
полное наименование должности			подпись	инициалы, фамилия

М.П.

Выписка из Единого государственного реестра недвижимости об объекте недвижимости
Сведения о частях земельного участка

Земельный участок			
(вид объекта недвижимости)			
Лист № ___ Раздела 4.2	Всего листов раздела 4.2 : ___	Всего разделов: ___	Всего листов выписки: ___
11.01.2023 № 99/2023/514534023			
Кадастровый номер:		78:31:0001518:23	

Номер точки	Координаты, м		Описание закрепления на местности	Средняя квадратическая погрешность определения координат характерных точек границы части земельного участка, м
	X	Y		
1	2	3	4	5
554	92288.48	117432.39	данные отсутствуют	данные отсутствуют
555	92288.01	117432.45	данные отсутствуют	данные отсутствуют
556	92287.55	117432.36	данные отсутствуют	данные отсутствуют
557	92287.14	117432.15	данные отсутствуют	данные отсутствуют
558	92238.55	117454.58	данные отсутствуют	данные отсутствуют
559	92246.55	117475.67	данные отсутствуют	данные отсутствуют
560	92241.72	117477.39	данные отсутствуют	данные отсутствуют
561	92230.85	117481.77	данные отсутствуют	данные отсутствуют
562	92222.38	117485.1	данные отсутствуют	данные отсутствуют
563	92215.9	117487.52	данные отсутствуют	данные отсутствуют
564	92208.15	117490.28	данные отсутствуют	данные отсутствуют
564	92208.15	117490.28	данные отсутствуют	данные отсутствуют
565	92206.27	117490.95	данные отсутствуют	данные отсутствуют
565	92206.27	117490.95	данные отсутствуют	данные отсутствуют
566	92202.35	117492.43	данные отсутствуют	данные отсутствуют
567	92202.09	117491.53	данные отсутствуют	данные отсутствуют
568	92280.85	117605.59	данные отсутствуют	данные отсутствуют
Государственный регистратор				ФГИС ЕГРН
полное наименование должности			подпись	инициалы, фамилия

М.П.

Выписка из Единого государственного реестра недвижимости об объекте недвижимости
Сведения о частях земельного участка

Земельный участок			
(вид объекта недвижимости)			
Лист № ___ Раздела 4.2	Всего листов раздела 4.2 : ___	Всего разделов: ___	Всего листов выписки: ___
11.01.2023 № 99/2023/514534023			
Кадастровый номер:		78:31:0001518:23	

Номер точки	Координаты, м		Описание закрепления на местности	Средняя квадратическая погрешность определения координат характерных точек границы части земельного участка, м
	X	Y		
1	2	3	4	5
569	92303.1	117581.07	данные отсутствуют	данные отсутствуют
570	92212.05	117501.06	данные отсутствуют	данные отсутствуют
571	92250.29	117445.46	данные отсутствуют	данные отсутствуют
571	92250.29	117445.46	данные отсутствуют	данные отсутствуют
572	92250.39	117445.94	данные отсутствуют	данные отсутствуют
572	92250.39	117445.94	данные отсутствуют	данные отсутствуют
573	92250.07	117447.2	данные отсутствуют	данные отсутствуют
573	92250.07	117447.2	данные отсутствуют	данные отсутствуют
574	92249.62	117447.68	данные отсутствуют	данные отсутствуют
574	92249.62	117447.68	данные отсутствуют	данные отсутствуют
575	92249.2	117447.94	данные отсутствуют	данные отсутствуют
575	92249.2	117447.94	данные отсутствуют	данные отсутствуют
576	92246.92	117448.81	данные отсутствуют	данные отсутствуют
576	92246.92	117448.81	данные отсутствуют	данные отсутствуют
577	92246.46	117448.85	данные отсутствуют	данные отсутствуют
577	92246.46	117448.85	данные отсутствуют	данные отсутствуют
578	92245.82	117448.84	данные отсутствуют	данные отсутствуют

Государственный регистратор		ФГИС ЕГРН
полное наименование должности	подпись	инициалы, фамилия

М.П.

Выписка из Единого государственного реестра недвижимости об объекте недвижимости
Сведения о частях земельного участка

Земельный участок			
(вид объекта недвижимости)			
Лист № ___ Раздела 4.2	Всего листов раздела 4.2 : ___	Всего разделов: ___	Всего листов выписки: ___
11.01.2023 № 99/2023/514534023			
Кадастровый номер:		78:31:0001518:23	

Номер точки	Координаты, м		Описание закрепления на местности	Средняя квадратическая погрешность определения координат характерных точек границы части земельного участка, м
	X	Y		
1	2	3	4	5
578	92245.82	117448.84	данные отсутствуют	данные отсутствуют
579	92241.34	117449.97	данные отсутствуют	данные отсутствуют
579	92241.34	117449.97	данные отсутствуют	данные отсутствуют
580	92235.97	117451.79	данные отсутствуют	данные отсутствуют
580	92235.97	117451.79	данные отсутствуют	данные отсутствуют
581	92234.02	117452.18	данные отсутствуют	данные отсутствуют
581	92234.02	117452.18	данные отсутствуют	данные отсутствуют
582	92233.43	117452.39	данные отсутствуют	данные отсутствуют
582	92233.43	117452.39	данные отсутствуют	данные отсутствуют
583	92232.01	117448.65	данные отсутствуют	данные отсутствуют
583	92232.01	117448.65	данные отсутствуют	данные отсутствуют
584	92232.62	117448.43	данные отсутствуют	данные отсутствуют
584	92232.62	117448.43	данные отсутствуют	данные отсутствуют
585	92234.76	117447.64	данные отсутствуют	данные отсутствуют
585	92234.76	117447.64	данные отсутствуют	данные отсутствуют
586	92235.25	117447.6	данные отсутствуют	данные отсутствуют
586	92235.25	117447.6	данные отсутствуют	данные отсутствуют
Государственный регистратор				ФГИС ЕГРН
полное наименование должности			подпись	инициалы, фамилия

М.П.

Выписка из Единого государственного реестра недвижимости об объекте недвижимости
Сведения о частях земельного участка

Земельный участок			
(вид объекта недвижимости)			
Лист № ___ Раздела 4.2	Всего листов раздела 4.2 : ___	Всего разделов: ___	Всего листов выписки: ___
11.01.2023 № 99/2023/514534023			
Кадастровый номер:		78:31:0001518:23	

Номер точки	Координаты, м		Описание закрепления на местности	Средняя квадратическая погрешность определения координат характерных точек границы части земельного участка, м
	X	Y		
1	2	3	4	5
587	92235.93	117447.72	данные отсутствуют	данные отсутствуют
587	92235.93	117447.72	данные отсутствуют	данные отсутствуют
588	92239.93	117446.23	данные отсутствуют	данные отсутствуют
588	92239.93	117446.23	данные отсутствуют	данные отсутствуют
589	92243.52	117444.83	данные отсутствуют	данные отсутствуют
589	92243.52	117444.83	данные отсутствуют	данные отсутствуют
590	92244.67	117444.37	данные отсутствуют	данные отсутствуют
590	92244.67	117444.37	данные отсутствуют	данные отсутствуют
591	92243.56	117441.14	данные отсутствуют	данные отсутствуют
591	92243.56	117441.14	данные отсутствуют	данные отсутствуют
592	92208.04	117486.22	данные отсутствуют	данные отсутствуют
592	92208.04	117486.22	данные отсутствуют	данные отсутствуют
593	92210.31	117486.4	данные отсутствуют	данные отсутствуют
593	92210.31	117486.4	данные отсутствуют	данные отсутствуют
594	92212.95	117487.39	данные отсутствуют	данные отсутствуют
594	92212.95	117487.39	данные отсутствуют	данные отсутствуют
595	92215.21	117489.08	данные отсутствуют	данные отсутствуют
Государственный регистратор				ФГИС ЕГРН
полное наименование должности			подпись	инициалы, фамилия

М.П.

Выписка из Единого государственного реестра недвижимости об объекте недвижимости
Сведения о частях земельного участка

Земельный участок			
(вид объекта недвижимости)			
Лист № ___ Раздела 4.2	Всего листов раздела 4.2 : ___	Всего разделов: ___	Всего листов выписки: ___
11.01.2023 № 99/2023/514534023			
Кадастровый номер:		78:31:0001518:23	

Номер точки	Координаты, м		Описание закрепления на местности	Средняя квадратическая погрешность определения координат характерных точек границы части земельного участка, м
	X	Y		
1	2	3	4	5
595	92215.21	117489.08	данные отсутствуют	данные отсутствуют
596	92216.91	117491.33	данные отсутствуют	данные отсутствуют
596	92216.91	117491.33	данные отсутствуют	данные отсутствуют
597	92217.55	117492.75	данные отсутствуют	данные отсутствуют
597	92217.55	117492.75	данные отсутствуют	данные отсутствуют
598	92219.58	117498.35	данные отсутствуют	данные отсутствуют
598	92219.58	117498.35	данные отсутствуют	данные отсутствуют
599	92220.16	117501.11	данные отсутствуют	данные отсутствуют
599	92220.16	117501.11	данные отсутствуют	данные отсутствуют
600	92219.94	117503.93	данные отсутствуют	данные отсутствуют
600	92219.94	117503.93	данные отсутствуют	данные отсутствуют
601	92218.95	117506.57	данные отсутствуют	данные отсутствуют
601	92218.95	117506.57	данные отсутствуют	данные отсутствуют
602	92217.26	117508.83	данные отсутствуют	данные отсутствуют
602	92217.26	117508.83	данные отсутствуют	данные отсутствуют
603	92215	117510.52	данные отсутствуют	данные отсутствуют
603	92215	117510.52	данные отсутствуют	данные отсутствуют
Государственный регистратор				ФГИС ЕГРН
полное наименование должности			подпись	инициалы, фамилия

М.П.

Выписка из Единого государственного реестра недвижимости об объекте недвижимости
Сведения о частях земельного участка

Земельный участок			
(вид объекта недвижимости)			
Лист № ___ Раздела 4.2	Всего листов раздела 4.2 : ___	Всего разделов: ___	Всего листов выписки: ___
11.01.2023 № 99/2023/514534023			
Кадастровый номер:		78:31:0001518:23	

Номер точки	Координаты, м		Описание закрепления на местности	Средняя квадратическая погрешность определения координат характерных точек границы части земельного участка, м
	X	Y		
1	2	3	4	5
604	92213.68	117511.13	данные отсутствуют	данные отсутствуют
604	92213.68	117511.13	данные отсутствуют	данные отсутствуют
605	92209.1	117512.84	данные отсутствуют	данные отсутствуют
605	92209.1	117512.84	данные отсутствуют	данные отсутствуют
606	92208.9	117512.88	данные отсутствуют	данные отсутствуют
606	92208.9	117512.88	данные отсутствуют	данные отсутствуют
607	92238.68	117595.69	данные отсутствуют	данные отсутствуют
607	92238.68	117595.69	данные отсутствуют	данные отсутствуют
607	92238.68	117595.69	данные отсутствуют	данные отсутствуют
607	92238.68	117595.69	данные отсутствуют	данные отсутствуют
608	92249.26	117623.86	данные отсутствуют	данные отсутствуют
608	92249.26	117623.86	данные отсутствуют	данные отсутствуют
608	92249.26	117623.86	данные отсутствуют	данные отсутствуют
608	92249.26	117623.86	данные отсутствуют	данные отсутствуют
609	92207.12	117502.9	данные отсутствуют	данные отсутствуют
609	92207.12	117502.9	данные отсутствуют	данные отсутствуют
609	92207.12	117502.9	данные отсутствуют	данные отсутствуют

Государственный регистратор		ФГИС ЕГРН
полное наименование должности	подпись	инициалы, фамилия

М.П.

Выписка из Единого государственного реестра недвижимости об объекте недвижимости
Сведения о частях земельного участка

Земельный участок			
(вид объекта недвижимости)			
Лист № ___ Раздела 4.2	Всего листов раздела 4.2 : ___	Всего разделов: ___	Всего листов выписки: ___
11.01.2023 № 99/2023/514534023			
Кадастровый номер:		78:31:0001518:23	

Номер точки	Координаты, м		Описание закрепления на местности	Средняя квадратическая погрешность определения координат характерных точек границы части земельного участка, м
	X	Y		
1	2	3	4	5
609	92207.12	117502.9	данные отсутствуют	данные отсутствуют
610	92205.19	117497.23	данные отсутствуют	данные отсутствуют
610	92205.19	117497.23	данные отсутствуют	данные отсутствуют
610	92205.19	117497.23	данные отсутствуют	данные отсутствуют
610	92205.19	117497.23	данные отсутствуют	данные отсутствуют
611	92202.15	117488.3	данные отсутствуют	данные отсутствуют
611	92202.15	117488.3	данные отсутствуют	данные отсутствуют
611	92202.15	117488.3	данные отсутствуют	данные отсутствуют
611	92202.15	117488.3	данные отсутствуют	данные отсутствуют
612	92341.03	117452.18	данные отсутствуют	данные отсутствуют
612	92341.03	117452.18	данные отсутствуют	данные отсутствуют
613	92331.72	117453.18	данные отсутствуют	данные отсутствуют
613	92331.72	117453.18	данные отсутствуют	данные отсутствуют
614	92322.18	117455.13	данные отсутствуют	данные отсутствуют
614	92322.18	117455.13	данные отсутствуют	данные отсутствуют
615	92311.66	117455.26	данные отсутствуют	данные отсутствуют
615	92311.66	117455.26	данные отсутствуют	данные отсутствуют
Государственный регистратор				ФГИС ЕГРН
полное наименование должности			подпись	инициалы, фамилия

М.П.

Сведения о частях земельного участка

Земельный участок			
(вид объекта недвижимости)			
Лист № __ Раздела 4.2	Всего листов раздела 4.2 : __	Всего разделов: __	Всего листов выписки: __
11.01.2023 № 99/2023/514534023			
Кадастровый номер:		78:31:0001518:23	

Номер точки	Координаты, м		Описание закрепления на местности	Средняя квадратическая погрешность определения координат характерных точек границы части земельного участка, м
	X	Y		
1	2	3	4	5
616	92288.72	117463.38	данные отсутствуют	данные отсутствуют
616	92288.72	117463.38	данные отсутствуют	данные отсутствуют
617	92266.54	117470.79	данные отсутствуют	данные отсутствуют
617	92266.54	117470.79	данные отсутствуют	данные отсутствуют
618	92202.39	117494.36	данные отсутствуют	данные отсутствуют
618	92202.39	117494.36	данные отсутствуют	данные отсутствуют

Государственный регистратор		ФГИС ЕГРН
полное наименование должности	подпись	инициалы, фамилия

М.П.

Выписка из Единого государственного реестра недвижимости об объекте недвижимости
Сведения о частях земельного участка

Земельный участок				
(вид объекта недвижимости)				
Лист № ___ Раздела 4.2		Всего листов раздела 4.2 : ___		Всего разделов: ___
Всего листов выписки: ___				
11.01.2023 № 99/2023/514534023				
Кадастровый номер:			78:31:0001518:23	
Сведения о характерных точках границы части (частей) земельного участка				
Учетный номер части: 22				
Система координат: МСК-05				
Зона №				
Номер точки	Координаты, м		Описание закрепления на местности	Средняя квадратическая погрешность определения координат характерных точек границы части земельного участка, м
	X	Y		
1	2	3	4	5
1	92312.33	117423.51	данные отсутствуют	данные отсутствуют
1	92312.33	117423.51	данные отсутствуют	данные отсутствуют
1	92312.33	117423.51	данные отсутствуют	данные отсутствуют
1	92312.33	117423.51	данные отсутствуют	данные отсутствуют
1	92312.33	117423.51	данные отсутствуют	данные отсутствуют
1	92312.33	117423.51	данные отсутствуют	данные отсутствуют
2	92324.53	117425.68	данные отсутствуют	данные отсутствуют
2	92324.53	117425.68	данные отсутствуют	данные отсутствуют
2	92324.53	117425.68	данные отсутствуют	данные отсутствуют
2	92324.53	117425.68	данные отсутствуют	данные отсутствуют
2	92324.53	117425.68	данные отсутствуют	данные отсутствуют
3	92412.76	117567.35	данные отсутствуют	данные отсутствуют
4	92400.21	117574.49	данные отсутствуют	данные отсутствуют
5	92396.73	117570.14	данные отсутствуют	данные отсутствуют
6	92385.53	117572.7	данные отсутствуют	данные отсутствуют
7	92362.28	117578.01	данные отсутствуют	данные отсутствуют
Государственный регистратор			ФГИС ЕГРН	
полное наименование должности			подпись	
			инициалы, фамилия	

М.П.

Выписка из Единого государственного реестра недвижимости об объекте недвижимости
Сведения о частях земельного участка

Земельный участок			
<small>(вид объекта недвижимости)</small>			
Лист № <u> </u> Раздела 4.2	Всего листов раздела 4.2 : <u> </u>	Всего разделов: <u> </u>	Всего листов выписки: <u> </u>
11.01.2023 № 99/2023/514534023			
Кадастровый номер:		78:31:0001518:23	

Номер точки	Координаты, м		Описание закрепления на местности	Средняя квадратическая погрешность определения координат характерных точек границы части земельного участка, м
	X	Y		
1	2	3	4	5
8	92355.5	117581	данные отсутствуют	данные отсутствуют
9	92355.08	117580.06	данные отсутствуют	данные отсутствуют
10	92344.51	117583.27	данные отсутствуют	данные отсутствуют
11	92359.54	117619	данные отсутствуют	данные отсутствуют
12	92310.61	117639.73	данные отсутствуют	данные отсутствуют
12	92310.61	117639.73	данные отсутствуют	данные отсутствуют
13	92297.16	117602.47	данные отсутствуют	данные отсутствуют
13	92297.16	117602.47	данные отсутствуют	данные отсутствуют
14	92248.92	117624.01	данные отсутствуют	данные отсутствуют
14	92248.92	117624.01	данные отсутствуют	данные отсутствуют
14	92248.92	117624.01	данные отсутствуют	данные отсутствуют
14	92248.92	117624.01	данные отсутствуют	данные отсутствуют
14	92248.92	117624.01	данные отсутствуют	данные отсутствуют
14	92248.92	117624.01	данные отсутствуют	данные отсутствуют
14	92248.92	117624.01	данные отсутствуют	данные отсутствуют
14	92248.92	117624.01	данные отсутствуют	данные отсутствуют
15	92246.46	117618.2	данные отсутствуют	данные отсутствуют
15	92246.46	117618.2	данные отсутствуют	данные отсутствуют
Государственный регистратор				ФГИС ЕГРН
полное наименование должности			подпись	инициалы, фамилия

М.П.

Выписка из Единого государственного реестра недвижимости об объекте недвижимости
Сведения о частях земельного участка

Земельный участок			
<small>(вид объекта недвижимости)</small>			
Лист № <u> </u> Раздела 4.2	Всего листов раздела 4.2 : <u> </u>	Всего разделов: <u> </u>	Всего листов выписки: <u> </u>
11.01.2023 № 99/2023/514534023			
Кадастровый номер:		78:31:0001518:23	

Номер точки	Координаты, м		Описание закрепления на местности	Средняя квадратическая погрешность определения координат характерных точек границы части земельного участка, м
	X	Y		
1	2	3	4	5
15	92246.46	117618.2	данные отсутствуют	данные отсутствуют
15	92246.46	117618.2	данные отсутствуют	данные отсутствуют
15	92246.46	117618.2	данные отсутствуют	данные отсутствуют
15	92246.46	117618.2	данные отсутствуют	данные отсутствуют
15	92246.46	117618.2	данные отсутствуют	данные отсутствуют
16	92237.4	117593.38	данные отсутствуют	данные отсутствуют
16	92237.4	117593.38	данные отсутствуют	данные отсутствуют
16	92237.4	117593.38	данные отсутствуют	данные отсутствуют
16	92237.4	117593.38	данные отсутствуют	данные отсутствуют
16	92237.4	117593.38	данные отсутствуют	данные отсутствуют
16	92237.4	117593.38	данные отсутствуют	данные отсутствуют
16	92237.4	117593.38	данные отсутствуют	данные отсутствуют
16	92237.4	117593.38	данные отсутствуют	данные отсутствуют
17	92231.67	117577.33	данные отсутствуют	данные отсутствуют
17	92231.67	117577.33	данные отсутствуют	данные отсутствуют
17	92231.67	117577.33	данные отсутствуют	данные отсутствуют
17	92231.67	117577.33	данные отсутствуют	данные отсутствуют
17	92231.67	117577.33	данные отсутствуют	данные отсутствуют

Государственный регистратор		ФГИС ЕГРН
полное наименование должности	подпись	инициалы, фамилия

М.П.

Выписка из Единого государственного реестра недвижимости об объекте недвижимости
Сведения о частях земельного участка

Земельный участок			
<small>(вид объекта недвижимости)</small>			
Лист № ___ Раздела 4.2	Всего листов раздела 4.2 : ___	Всего разделов: ___	Всего листов выписки: ___
11.01.2023 № 99/2023/514534023			
Кадастровый номер:		78:31:0001518:23	

Номер точки	Координаты, м		Описание закрепления на местности	Средняя квадратическая погрешность определения координат характерных точек границы части земельного участка, м
	X	Y		
1	2	3	4	5
17	92231.67	117577.33	данные отсутствуют	данные отсутствуют
18	92229.87	117571.77	данные отсутствуют	данные отсутствуют
18	92229.87	117571.77	данные отсутствуют	данные отсутствуют
18	92229.87	117571.77	данные отсутствуют	данные отсутствуют
18	92229.87	117571.77	данные отсутствуют	данные отсутствуют
18	92229.87	117571.77	данные отсутствуют	данные отсутствуют
18	92229.87	117571.77	данные отсутствуют	данные отсутствуют
18	92229.87	117571.77	данные отсутствуют	данные отсутствуют
19	92216.77	117535.12	данные отсутствуют	данные отсутствуют
19	92216.77	117535.12	данные отсутствуют	данные отсутствуют
19	92216.77	117535.12	данные отсутствуют	данные отсутствуют
19	92216.77	117535.12	данные отсутствуют	данные отсутствуют
19	92216.77	117535.12	данные отсутствуют	данные отсутствуют
19	92216.77	117535.12	данные отсутствуют	данные отсутствуют
20	92216.57	117534.46	данные отсутствуют	данные отсутствуют
20	92216.57	117534.46	данные отсутствуют	данные отсутствуют
20	92216.57	117534.46	данные отсутствуют	данные отсутствуют
20	92216.57	117534.46	данные отсутствуют	данные отсутствуют

Государственный регистратор		ФГИС ЕГРН
полное наименование должности	подпись	инициалы, фамилия

М.П.

Выписка из Единого государственного реестра недвижимости об объекте недвижимости
Сведения о частях земельного участка

Земельный участок			
(вид объекта недвижимости)			
Лист № ___ Раздела 4.2	Всего листов раздела 4.2 : ___	Всего разделов: ___	Всего листов выписки: ___
11.01.2023 № 99/2023/514534023			
Кадастровый номер:		78:31:0001518:23	

Номер точки	Координаты, м		Описание закрепления на местности	Средняя квадратическая погрешность определения координат характерных точек границы части земельного участка, м
	X	Y		
1	2	3	4	5
20	92216.57	117534.46	данные отсутствуют	данные отсутствуют
20	92216.57	117534.46	данные отсутствуют	данные отсутствуют
21	92216.34	117534.54	данные отсутствуют	данные отсутствуют
21	92216.34	117534.54	данные отсутствуют	данные отсутствуют
21	92216.34	117534.54	данные отсутствуют	данные отсутствуют
21	92216.34	117534.54	данные отсутствуют	данные отсутствуют
21	92216.34	117534.54	данные отсутствуют	данные отсутствуют
21	92216.34	117534.54	данные отсутствуют	данные отсутствуют
21	92216.34	117534.54	данные отсутствуют	данные отсутствуют
21	92216.34	117534.54	данные отсутствуют	данные отсутствуют
22	92216.08	117533.69	данные отсутствуют	данные отсутствуют
22	92216.08	117533.69	данные отсутствуют	данные отсутствуют
22	92216.08	117533.69	данные отсутствуют	данные отсутствуют
22	92216.08	117533.69	данные отсутствуют	данные отсутствуют
22	92216.08	117533.69	данные отсутствуют	данные отсутствуют
22	92216.08	117533.69	данные отсутствуют	данные отсутствуют
22	92216.08	117533.69	данные отсутствуют	данные отсутствуют
22	92216.08	117533.69	данные отсутствуют	данные отсутствуют
23	92214.75	117530.27	данные отсутствуют	данные отсутствуют

Государственный регистратор		ФГИС ЕГРН
полное наименование должности	подпись	инициалы, фамилия

М.П.

Выписка из Единого государственного реестра недвижимости об объекте недвижимости
Сведения о частях земельного участка

Земельный участок			
<small>(вид объекта недвижимости)</small>			
Лист № ___ Раздела 4.2	Всего листов раздела 4.2 : ___	Всего разделов: ___	Всего листов выписки: ___
11.01.2023 № 99/2023/514534023			
Кадастровый номер:		78:31:0001518:23	

Номер точки	Координаты, м		Описание закрепления на местности	Средняя квадратическая погрешность определения координат характерных точек границы части земельного участка, м
	X	Y		
1	2	3	4	5
23	92214.75	117530.27	данные отсутствуют	данные отсутствуют
23	92214.75	117530.27	данные отсутствуют	данные отсутствуют
23	92214.75	117530.27	данные отсутствуют	данные отсутствуют
23	92214.75	117530.27	данные отсутствуют	данные отсутствуют
23	92214.75	117530.27	данные отсутствуют	данные отсутствуют
23	92214.75	117530.27	данные отсутствуют	данные отсутствуют
24	92214.5	117529.39	данные отсутствуют	данные отсутствуют
24	92214.5	117529.39	данные отсутствуют	данные отсутствуют
24	92214.5	117529.39	данные отсутствуют	данные отсутствуют
24	92214.5	117529.39	данные отсутствуют	данные отсутствуют
24	92214.5	117529.39	данные отсутствуют	данные отсутствуют
24	92214.5	117529.39	данные отсутствуют	данные отсутствуют
24	92214.5	117529.39	данные отсутствуют	данные отсутствуют
24	92214.5	117529.39	данные отсутствуют	данные отсутствуют
25	92214.69	117529.3	данные отсутствуют	данные отсутствуют
25	92214.69	117529.3	данные отсутствуют	данные отсутствуют
25	92214.69	117529.3	данные отсутствуют	данные отсутствуют
25	92214.69	117529.3	данные отсутствуют	данные отсутствуют
Государственный регистратор				ФГИС ЕГРН
полное наименование должности			подпись	инициалы, фамилия

М.П.

Выписка из Единого государственного реестра недвижимости об объекте недвижимости
Сведения о частях земельного участка

Земельный участок			
(вид объекта недвижимости)			
Лист № ___ Раздела 4.2	Всего листов раздела 4.2 : ___	Всего разделов: ___	Всего листов выписки: ___
11.01.2023 № 99/2023/514534023			
Кадастровый номер:		78:31:0001518:23	

Номер точки	Координаты, м		Описание закрепления на местности	Средняя квадратическая погрешность определения координат характерных точек границы части земельного участка, м
	X	Y		
1	2	3	4	5
25	92214.69	117529.3	данные отсутствуют	данные отсутствуют
25	92214.69	117529.3	данные отсутствуют	данные отсутствуют
25	92214.69	117529.3	данные отсутствуют	данные отсутствуют
26	92214.42	117528.67	данные отсутствуют	данные отсутствуют
26	92214.42	117528.67	данные отсутствуют	данные отсутствуют
26	92214.42	117528.67	данные отсутствуют	данные отсутствуют
26	92214.42	117528.67	данные отсутствуют	данные отсутствуют
26	92214.42	117528.67	данные отсутствуют	данные отсутствуют
26	92214.42	117528.67	данные отсутствуют	данные отсутствуют
26	92214.42	117528.67	данные отсутствуют	данные отсутствуют
26	92214.42	117528.67	данные отсутствуют	данные отсутствуют
27	92205.6	117503.47	данные отсутствуют	данные отсутствуют
27	92205.6	117503.47	данные отсутствуют	данные отсутствуют
27	92205.6	117503.47	данные отсутствуют	данные отсутствуют
27	92205.6	117503.47	данные отсутствуют	данные отсутствуют
27	92205.6	117503.47	данные отсутствуют	данные отсутствуют
27	92205.6	117503.47	данные отсутствуют	данные отсутствуют
27	92205.6	117503.47	данные отсутствуют	данные отсутствуют
Государственный регистратор				ФГИС ЕГРН
полное наименование должности			подпись	инициалы, фамилия

М.П.

Выписка из Единого государственного реестра недвижимости об объекте недвижимости
Сведения о частях земельного участка

Земельный участок			
(вид объекта недвижимости)			
Лист № ___ Раздела 4.2	Всего листов раздела 4.2 : ___	Всего разделов: ___	Всего листов выписки: ___
11.01.2023 № 99/2023/514534023			
Кадастровый номер:		78:31:0001518:23	

Номер точки	Координаты, м		Описание закрепления на местности	Средняя квадратическая погрешность определения координат характерных точек границы части земельного участка, м
	X	Y		
1	2	3	4	5
27	92205.6	117503.47	данные отсутствуют	данные отсутствуют
27	92205.6	117503.47	данные отсутствуют	данные отсутствуют
28	92210.18	117501.76	данные отсутствуют	данные отсутствуют
28	92210.18	117501.76	данные отсутствуют	данные отсутствуют
28	92210.18	117501.76	данные отсутствуют	данные отсутствуют
28	92210.18	117501.76	данные отсутствуют	данные отсутствуют
28	92210.18	117501.76	данные отсутствуют	данные отсутствуют
29	92208.15	117496.16	данные отсутствуют	данные отсутствуют
29	92208.15	117496.16	данные отсутствуют	данные отсутствуют
29	92208.15	117496.16	данные отсутствуют	данные отсутствуют
29	92208.15	117496.16	данные отсутствуют	данные отсутствуют
29	92208.15	117496.16	данные отсутствуют	данные отсутствуют
30	92203.58	117497.82	данные отсутствуют	данные отсутствуют
30	92203.58	117497.82	данные отсутствуют	данные отсутствуют
30	92203.58	117497.82	данные отсутствуют	данные отсутствуют
30	92203.58	117497.82	данные отсутствуют	данные отсутствуют
30	92203.58	117497.82	данные отсутствуют	данные отсутствуют
30	92203.58	117497.82	данные отсутствуют	данные отсутствуют

Государственный регистратор		ФГИС ЕГРН
полное наименование должности	подпись	инициалы, фамилия

М.П.

Выписка из Единого государственного реестра недвижимости об объекте недвижимости
Сведения о частях земельного участка

Земельный участок			
<small>(вид объекта недвижимости)</small>			
Лист № <u> </u> Раздела 4.2	Всего листов раздела 4.2 : <u> </u>	Всего разделов: <u> </u>	Всего листов выписки: <u> </u>
11.01.2023 № 99/2023/514534023			
Кадастровый номер:		78:31:0001518:23	

Номер точки	Координаты, м		Описание закрепления на местности	Средняя квадратическая погрешность определения координат характерных точек границы части земельного участка, м
	X	Y		
1	2	3	4	5
30	92203.58	117497.82	данные отсутствуют	данные отсутствуют
30	92203.58	117497.82	данные отсутствуют	данные отсутствуют
30	92203.58	117497.82	данные отсутствуют	данные отсутствуют
31	92201.77	117492.55	данные отсутствуют	данные отсутствуют
31	92201.77	117492.55	данные отсутствуют	данные отсутствуют
31	92201.77	117492.55	данные отсутствуют	данные отсутствуют
31	92201.77	117492.55	данные отсутствуют	данные отсутствуют
31	92201.77	117492.55	данные отсутствуют	данные отсутствуют
31	92201.77	117492.55	данные отсутствуют	данные отсутствуют
31	92201.77	117492.55	данные отсутствуют	данные отсутствуют
31	92201.77	117492.55	данные отсутствуют	данные отсутствуют
31	92201.77	117492.55	данные отсутствуют	данные отсутствуют
31	92201.77	117492.55	данные отсутствуют	данные отсутствуют
31	92201.77	117492.55	данные отсутствуют	данные отсутствуют
31	92201.77	117492.55	данные отсутствуют	данные отсутствуют
31	92201.77	117492.55	данные отсутствуют	данные отсутствуют
31	92201.77	117492.55	данные отсутствуют	данные отсутствуют
31	92201.77	117492.55	данные отсутствуют	данные отсутствуют
31	92201.77	117492.55	данные отсутствуют	данные отсутствуют
32	92201.49	117491.75	данные отсутствуют	данные отсутствуют
32	92201.49	117491.75	данные отсутствуют	данные отсутствуют

Государственный регистратор		ФГИС ЕГРН
полное наименование должности	подпись	инициалы, фамилия

М.П.

Выписка из Единого государственного реестра недвижимости об объекте недвижимости
Сведения о частях земельного участка

Земельный участок			
(вид объекта недвижимости)			
Лист № __ Раздела 4.2	Всего листов раздела 4.2 : __	Всего разделов: __	Всего листов выписки: __
11.01.2023 № 99/2023/514534023			
Кадастровый номер:		78:31:0001518:23	

Номер точки	Координаты, м		Описание закрепления на местности	Средняя квадратическая погрешность определения координат характерных точек границы части земельного участка, м
	X	Y		
1	2	3	4	5
32	92201.49	117491.75	данные отсутствуют	данные отсутствуют
32	92201.49	117491.75	данные отсутствуют	данные отсутствуют
32	92201.49	117491.75	данные отсутствуют	данные отсутствуют
32	92201.49	117491.75	данные отсутствуют	данные отсутствуют
32	92201.49	117491.75	данные отсутствуют	данные отсутствуют
32	92201.49	117491.75	данные отсутствуют	данные отсутствуют
32	92201.49	117491.75	данные отсутствуют	данные отсутствуют
32	92201.49	117491.75	данные отсутствуют	данные отсутствуют
32	92201.49	117491.75	данные отсутствуют	данные отсутствуют
32	92201.49	117491.75	данные отсутствуют	данные отсутствуют
32	92201.49	117491.75	данные отсутствуют	данные отсутствуют
32	92201.49	117491.75	данные отсутствуют	данные отсутствуют
32	92201.49	117491.75	данные отсутствуют	данные отсутствуют
33	92200.48	117488.88	данные отсутствуют	данные отсутствуют
33	92200.48	117488.88	данные отсутствуют	данные отсутствуют
33	92200.48	117488.88	данные отсутствуют	данные отсутствуют
33	92200.48	117488.88	данные отсутствуют	данные отсутствуют
33	92200.48	117488.88	данные отсутствуют	данные отсутствуют
33	92200.48	117488.88	данные отсутствуют	данные отсутствуют

Государственный регистратор		ФГИС ЕГРН
полное наименование должности	подпись	инициалы, фамилия

М.П.

Выписка из Единого государственного реестра недвижимости об объекте недвижимости
Сведения о частях земельного участка

Земельный участок			
<small>(вид объекта недвижимости)</small>			
Лист № __ Раздела 4.2		Всего листов раздела 4.2 : __	
		Всего разделов: __	Всего листов выписки: __
11.01.2023 № 99/2023/514534023			
Кадастровый номер:		78:31:0001518:23	

Номер точки	Координаты, м		Описание закрепления на местности	Средняя квадратическая погрешность определения координат характерных точек границы части земельного участка, м
	X	Y		
1	2	3	4	5
33	92200.48	117488.88	данные отсутствуют	данные отсутствуют
33	92200.48	117488.88	данные отсутствуют	данные отсутствуют
33	92200.48	117488.88	данные отсутствуют	данные отсутствуют
33	92200.48	117488.88	данные отсутствуют	данные отсутствуют
33	92200.48	117488.88	данные отсутствуют	данные отсутствуют
33	92200.48	117488.88	данные отсутствуют	данные отсутствуют
34	92201.11	117488.67	данные отсутствуют	данные отсутствуют
34	92201.11	117488.67	данные отсутствуют	данные отсутствуют
34	92201.11	117488.67	данные отсутствуют	данные отсутствуют
34	92201.11	117488.67	данные отсутствуют	данные отсутствуют
34	92201.11	117488.67	данные отсутствуют	данные отсутствуют
34	92201.11	117488.67	данные отсутствуют	данные отсутствуют
34	92201.11	117488.67	данные отсутствуют	данные отсутствуют
34	92201.11	117488.67	данные отсутствуют	данные отсутствуют
34	92201.11	117488.67	данные отсутствуют	данные отсутствуют
34	92201.11	117488.67	данные отсутствуют	данные отсутствуют
34	92201.11	117488.67	данные отсутствуют	данные отсутствуют
34	92201.11	117488.67	данные отсутствуют	данные отсутствуют
34	92201.11	117488.67	данные отсутствуют	данные отсутствуют
Государственный регистратор				ФГИС ЕГРН
полное наименование должности			подпись	инициалы, фамилия

М.П.

Выписка из Единого государственного реестра недвижимости об объекте недвижимости
Сведения о частях земельного участка

Земельный участок			
(вид объекта недвижимости)			
Лист № __ Раздела 4.2	Всего листов раздела 4.2 : __	Всего разделов: __	Всего листов выписки: __
11.01.2023 № 99/2023/514534023			
Кадастровый номер:		78:31:0001518:23	

Номер точки	Координаты, м		Описание закрепления на местности	Средняя квадратическая погрешность определения координат характерных точек границы части земельного участка, м
	X	Y		
1	2	3	4	5
34	92201.11	117488.67	данные отсутствуют	данные отсутствуют
35	92225.16	117480.17	данные отсутствуют	данные отсутствуют
35	92225.16	117480.17	данные отсутствуют	данные отсутствуют
35	92225.16	117480.17	данные отсутствуют	данные отсутствуют
35	92225.16	117480.17	данные отсутствуют	данные отсутствуют
35	92225.16	117480.17	данные отсутствуют	данные отсутствуют
35	92225.16	117480.17	данные отсутствуют	данные отсутствуют
35	92225.16	117480.17	данные отсутствуют	данные отсутствуют
36	92224.56	117478.85	данные отсутствуют	данные отсутствуют
36	92224.56	117478.85	данные отсутствуют	данные отсутствуют
36	92224.56	117478.85	данные отсутствуют	данные отсутствуют
36	92224.56	117478.85	данные отсутствуют	данные отсутствуют
36	92224.56	117478.85	данные отсутствуют	данные отсутствуют
36	92224.56	117478.85	данные отсутствуют	данные отсутствуют
36	92224.56	117478.85	данные отсутствуют	данные отсутствуют
37	92228.99	117476.92	данные отсутствуют	данные отсутствуют
37	92228.99	117476.92	данные отсутствуют	данные отсутствуют
37	92228.99	117476.92	данные отсутствуют	данные отсутствуют
37	92228.99	117476.92	данные отсутствуют	данные отсутствуют

Государственный регистратор		ФГИС ЕГРН
полное наименование должности	подпись	инициалы, фамилия

М.П.

Выписка из Единого государственного реестра недвижимости об объекте недвижимости
Сведения о частях земельного участка

Земельный участок			
(вид объекта недвижимости)			
Лист № ___ Раздела 4.2	Всего листов раздела 4.2 : ___	Всего разделов: ___	Всего листов выписки: ___
11.01.2023 № 99/2023/514534023			
Кадастровый номер:		78:31:0001518:23	

Номер точки	Координаты, м		Описание закрепления на местности	Средняя квадратическая погрешность определения координат характерных точек границы части земельного участка, м
	X	Y		
1	2	3	4	5
37	92228.99	117476.92	данные отсутствуют	данные отсутствуют
37	92228.99	117476.92	данные отсутствуют	данные отсутствуют
37	92228.99	117476.92	данные отсутствуют	данные отсутствуют
37	92228.99	117476.92	данные отсутствуют	данные отсутствуют
38	92228.3	117475.33	данные отсутствуют	данные отсутствуют
38	92228.3	117475.33	данные отсутствуют	данные отсутствуют
38	92228.3	117475.33	данные отсутствуют	данные отсутствуют
38	92228.3	117475.33	данные отсутствуют	данные отсутствуют
38	92228.3	117475.33	данные отсутствуют	данные отсутствуют
38	92228.3	117475.33	данные отсутствуют	данные отсутствуют
38	92228.3	117475.33	данные отсутствуют	данные отсутствуют
38	92228.3	117475.33	данные отсутствуют	данные отсутствуют
38	92228.3	117475.33	данные отсутствуют	данные отсутствуют
38	92228.3	117475.33	данные отсутствуют	данные отсутствуют
38	92228.3	117475.33	данные отсутствуют	данные отсутствуют
39	92234.4	117473.23	данные отсутствуют	данные отсутствуют
39	92234.4	117473.23	данные отсутствуют	данные отсутствуют
39	92234.4	117473.23	данные отсутствуют	данные отсутствуют
39	92234.4	117473.23	данные отсутствуют	данные отсутствуют
39	92234.4	117473.23	данные отсутствуют	данные отсутствуют

Государственный регистратор		ФГИС ЕГРН
полное наименование должности	подпись	инициалы, фамилия

М.П.

Выписка из Единого государственного реестра недвижимости об объекте недвижимости
Сведения о частях земельного участка

Земельный участок			
(вид объекта недвижимости)			
Лист № ___ Раздела 4.2	Всего листов раздела 4.2 : ___	Всего разделов: ___	Всего листов выписки: ___
11.01.2023 № 99/2023/514534023			
Кадастровый номер:		78:31:0001518:23	

Номер точки	Координаты, м		Описание закрепления на местности	Средняя квадратическая погрешность определения координат характерных точек границы части земельного участка, м
	X	Y		
1	2	3	4	5
39	92234.4	117473.23	данные отсутствуют	данные отсутствуют
39	92234.4	117473.23	данные отсутствуют	данные отсутствуют
40	92240.47	117470.93	данные отсутствуют	данные отсутствуют
40	92240.47	117470.93	данные отсутствуют	данные отсутствуют
40	92240.47	117470.93	данные отсутствуют	данные отсутствуют
40	92240.47	117470.93	данные отсутствуют	данные отсутствуют
40	92240.47	117470.93	данные отсутствуют	данные отсутствуют
40	92240.47	117470.93	данные отсутствуют	данные отсутствуют
40	92240.47	117470.93	данные отсутствуют	данные отсутствуют
40	92240.47	117470.93	данные отсутствуют	данные отсутствуют
41	92234.81	117456	данные отсутствуют	данные отсутствуют
41	92234.81	117456	данные отсутствуют	данные отсутствуют
41	92234.81	117456	данные отсутствуют	данные отсутствуют
41	92234.81	117456	данные отсутствуют	данные отсутствуют
41	92234.81	117456	данные отсутствуют	данные отсутствуют
41	92234.81	117456	данные отсутствуют	данные отсутствуют
42	92229.11	117441.03	данные отсутствуют	данные отсутствуют
42	92229.11	117441.03	данные отсутствуют	данные отсутствуют

Государственный регистратор		ФГИС ЕГРН
полное наименование должности	подпись	инициалы, фамилия

М.П.

Выписка из Единого государственного реестра недвижимости об объекте недвижимости
Сведения о частях земельного участка

Земельный участок			
(вид объекта недвижимости)			
Лист № ___ Раздела 4.2	Всего листов раздела 4.2 : ___	Всего разделов: ___	Всего листов выписки: ___
11.01.2023 № 99/2023/514534023			
Кадастровый номер:		78:31:0001518:23	

Номер точки	Координаты, м		Описание закрепления на местности	Средняя квадратическая погрешность определения координат характерных точек границы части земельного участка, м
	X	Y		
1	2	3	4	5
42	92229.11	117441.03	данные отсутствуют	данные отсутствуют
42	92229.11	117441.03	данные отсутствуют	данные отсутствуют
42	92229.11	117441.03	данные отсутствуют	данные отсутствуют
43	92260.18	117441.26	данные отсутствуют	данные отсутствуют
43	92260.18	117441.26	данные отсутствуют	данные отсутствуют
43	92260.18	117441.26	данные отсутствуют	данные отсутствуют
43	92260.18	117441.26	данные отсутствуют	данные отсутствуют
43	92260.18	117441.26	данные отсутствуют	данные отсутствуют
43	92260.18	117441.26	данные отсутствуют	данные отсутствуют
44	92305.42	117587.57	данные отсутствуют	данные отсутствуют
44	92305.42	117587.57	данные отсутствуют	данные отсутствуют
45	92345.19	117573.46	данные отсутствуют	данные отсутствуют
46	92343.39	117568.53	данные отсутствуют	данные отсутствуют
47	92338.86	117556.84	данные отсутствуют	данные отсутствуют
47	92338.86	117556.84	данные отсутствуют	данные отсутствуют
48	92299.57	117571.15	данные отсутствуют	данные отсутствуют
48	92299.57	117571.15	данные отсутствуют	данные отсутствуют
Государственный регистратор				ФГИС ЕГРН
полное наименование должности			подпись	инициалы, фамилия

М.П.

Выписка из Единого государственного реестра недвижимости об объекте недвижимости
Сведения о частях земельного участка

Земельный участок			
(вид объекта недвижимости)			
Лист № ___ Раздела 4.2	Всего листов раздела 4.2 : ___	Всего разделов: ___	Всего листов выписки: ___
11.01.2023 № 99/2023/514534023			
Кадастровый номер:		78:31:0001518:23	

Номер точки	Координаты, м		Описание закрепления на местности	Средняя квадратическая погрешность определения координат характерных точек границы части земельного участка, м
	X	Y		
1	2	3	4	5
49	92337.95	117447.22	данные отсутствуют	данные отсутствуют
49	92337.95	117447.22	данные отсутствуют	данные отсутствуют
50	92316.65	117454.81	данные отсутствуют	данные отсутствуют
50	92316.65	117454.81	данные отсутствуют	данные отсутствуют
51	92316.21	117455.03	данные отсутствуют	данные отсутствуют
51	92316.21	117455.03	данные отсутствуют	данные отсутствуют
52	92310.76	117456.92	данные отсутствуют	данные отсутствуют
52	92310.76	117456.92	данные отсутствуют	данные отсутствуют
53	92282.63	117466.38	данные отсутствуют	данные отсутствуют
53	92282.63	117466.38	данные отсутствуют	данные отсутствуют
54	92203.71	117493.91	данные отсутствуют	данные отсутствуют
55	92204.93	117497.33	данные отсутствуют	данные отсутствуют
56	92205.79	117493.18	данные отсутствуют	данные отсутствуют
57	92204.4	117487.51	данные отсутствуют	данные отсутствуют
58	92391.82	117533.73	данные отсутствуют	данные отсутствуют
58	92391.82	117533.73	данные отсутствуют	данные отсутствуют
59	92360.75	117548.31	данные отсутствуют	данные отсутствуют
Государственный регистратор				ФГИС ЕГРН
полное наименование должности			подпись	инициалы, фамилия

М.П.

Выписка из Единого государственного реестра недвижимости об объекте недвижимости
Сведения о частях земельного участка

Земельный участок			
(вид объекта недвижимости)			
Лист № ___ Раздела 4.2	Всего листов раздела 4.2 : ___	Всего разделов: ___	Всего листов выписки: ___
11.01.2023 № 99/2023/514534023			
Кадастровый номер:		78:31:0001518:23	

Номер точки	Координаты, м		Описание закрепления на местности	Средняя квадратическая погрешность определения координат характерных точек границы части земельного участка, м
	X	Y		
1	2	3	4	5
59	92360.75	117548.31	данные отсутствуют	данные отсутствуют
60	92362.11	117550.62	данные отсутствуют	данные отсутствуют
60	92362.11	117550.62	данные отсутствуют	данные отсутствуют
61	92350.38	117557.05	данные отсутствуют	данные отсутствуют
61	92350.38	117557.05	данные отсутствуют	данные отсутствуют
62	92348.29	117553.22	данные отсутствуют	данные отсутствуют
62	92348.29	117553.22	данные отсутствуют	данные отсутствуют
63	92277.72	117578.89	данные отсутствуют	данные отсутствуют
63	92277.72	117578.89	данные отсутствуют	данные отсутствуют
64	92266.32	117582.98	данные отсутствуют	данные отсутствуют
64	92266.32	117582.98	данные отсутствуют	данные отсутствуют
65	92320.77	117425.01	данные отсутствуют	данные отсутствуют
66	92338.1	117472.73	данные отсутствуют	данные отсутствуют
67	92340.73	117471.77	данные отсутствуют	данные отсутствуют
68	92341.5	117471.55	данные отсутствуют	данные отсутствуют
69	92342.3	117471.46	данные отсутствуют	данные отсутствуют
70	92343.1	117471.51	данные отсутствуют	данные отсутствуют
Государственный регистратор				ФГИС ЕГРН
полное наименование должности			подпись	инициалы, фамилия

М.П.

Выписка из Единого государственного реестра недвижимости об объекте недвижимости
Сведения о частях земельного участка

Земельный участок			
<small>(вид объекта недвижимости)</small>			
Лист № ___ Раздела 4.2	Всего листов раздела 4.2 : ___	Всего разделов: ___	Всего листов выписки: ___
11.01.2023 № 99/2023/514534023			
Кадастровый номер:		78:31:0001518:23	

Номер точки	Координаты, м		Описание закрепления на местности	Средняя квадратическая погрешность определения координат характерных точек границы части земельного участка, м
	X	Y		
1	2	3	4	5
71	92343.89	117471.68	данные отсутствуют	данные отсутствуют
72	92344.64	117471.97	данные отсутствуют	данные отсутствуют
73	92345.33	117472.38	данные отсутствуют	данные отсутствуют
74	92345.95	117472.9	данные отсутствуют	данные отсутствуют
75	92346.47	117473.51	данные отсутствуют	данные отсутствуют
76	92346.9	117474.2	данные отсутствуют	данные отсутствуют
77	92388.74	117556.48	данные отсутствуют	данные отсутствуют
78	92389.04	117557.24	данные отсутствуют	данные отсутствуют
79	92389.23	117558.04	данные отсутствуют	данные отсутствуют
80	92389.27	117558.86	данные отсутствуют	данные отсутствуют
81	92389.18	117559.68	данные отсутствуют	данные отсутствуют
82	92388.96	117560.48	данные отсутствуют	данные отсутствуют
83	92388.61	117561.22	данные отсутствуют	данные отсутствуют
84	92388.15	117561.9	данные отсутствуют	данные отсутствуют
85	92387.58	117562.49	данные отсутствуют	данные отсутствуют
86	92386.92	117562.99	данные отсутствуют	данные отсутствуют
87	92377.12	117569.1	данные отсутствуют	данные отсутствуют
Государственный регистратор				ФГИС ЕГРН
полное наименование должности			подпись	инициалы, фамилия

М.П.

Выписка из Единого государственного реестра недвижимости об объекте недвижимости
Сведения о частях земельного участка

Земельный участок			
(вид объекта недвижимости)			
Лист № ___ Раздела 4.2	Всего листов раздела 4.2 : ___	Всего разделов: ___	Всего листов выписки: ___
11.01.2023 № 99/2023/514534023			
Кадастровый номер:		78:31:0001518:23	

Номер точки	Координаты, м		Описание закрепления на местности	Средняя квадратическая погрешность определения координат характерных точек границы части земельного участка, м
	X	Y		
1	2	3	4	5
88	92380.3	117573.89	данные отсутствуют	данные отсутствуют
89	92369.88	117576.27	данные отсутствуют	данные отсутствуют
90	92365.95	117570.35	данные отсутствуют	данные отсутствуют
91	92365.52	117569.57	данные отсутствуют	данные отсутствуют
92	92365.24	117568.72	данные отсутствуют	данные отсутствуют
93	92365.11	117567.84	данные отсутствуют	данные отсутствуют
94	92365.14	117566.96	данные отсутствуют	данные отсутствуют
95	92365.33	117566.09	данные отсутствуют	данные отсутствуют
96	92365.67	117565.27	данные отсутствуют	данные отсутствуют
97	92366.15	117564.52	данные отсутствуют	данные отсутствуют
98	92366.75	117563.87	данные отсутствуют	данные отсутствуют
99	92367.47	117563.34	данные отсутствуют	данные отсутствуют
100	92377.75	117556.93	данные отсутствуют	данные отсутствуют
101	92339.99	117482.68	данные отсутствуют	данные отсутствуют
102	92336.82	117483.84	данные отсутствуют	данные отсутствуют
103	92335.97	117484.06	данные отсутствуют	данные отсутствуют
104	92335.1	117484.14	данные отсутствуют	данные отсутствуют
Государственный регистратор				ФГИС ЕГРН
полное наименование должности			подпись	инициалы, фамилия

М.П.

Выписка из Единого государственного реестра недвижимости об объекте недвижимости
Сведения о частях земельного участка

Земельный участок			
<small>(вид объекта недвижимости)</small>			
Лист № ___ Раздела 4.2	Всего листов раздела 4.2 : ___	Всего разделов: ___	Всего листов выписки: ___
11.01.2023 № 99/2023/514534023			
Кадастровый номер:		78:31:0001518:23	

Номер точки	Координаты, м		Описание закрепления на местности	Средняя квадратическая погрешность определения координат характерных точек границы части земельного участка, м
	X	Y		
1	2	3	4	5
105	92334.24	117484.06	данные отсутствуют	данные отсутствуют
106	92333.39	117483.83	данные отсутствуют	данные отсутствуют
107	92332.6	117483.47	данные отсутствуют	данные отсутствуют
108	92331.89	117482.97	данные отсутствуют	данные отсутствуют
109	92331.27	117482.35	данные отсутствуют	данные отсутствуют
110	92330.77	117481.63	данные отсутствуют	данные отсутствуют
111	92330.41	117480.85	данные отсутствуют	данные отсутствуют
112	92310.61	117426.33	данные отсутствуют	данные отсутствуют
113	92302.36	117428.38	данные отсутствуют	данные отсутствуют
114	92301.51	117428.51	данные отсутствуют	данные отсутствуют
115	92300.66	117428.5	данные отсутствуют	данные отсутствуют
116	92299.81	117428.34	данные отсутствуют	данные отсутствуют
117	92299.02	117428.04	данные отсутствуют	данные отсутствуют
118	92231.61	117474.19	данные отсутствуют	данные отсутствуют
119	92242.91	117476.77	данные отсутствуют	данные отсутствуют
120	92242.92	117476.78	данные отсутствуют	данные отсутствуют
121	92242.94	117476.78	данные отсутствуют	данные отсутствуют

Государственный регистратор		ФГИС ЕГРН
полное наименование должности	подпись	инициалы, фамилия

М.П.

Сведения о частях земельного участка

Земельный участок			
(вид объекта недвижимости)			
Лист № __ Раздела 4.2	Всего листов раздела 4.2 : __	Всего разделов: __	Всего листов выписки: __
11.01.2023 № 99/2023/514534023			
Кадастровый номер:		78:31:0001518:23	

Номер точки	Координаты, м		Описание закрепления на местности	Средняя квадратическая погрешность определения координат характерных точек границы части земельного участка, м
	X	Y		
1	2	3	4	5
122	92245.36	117477.36	данные отсутствуют	данные отсутствуют
123	92245.82	117477.53	данные отсутствуют	данные отсутствуют
124	92246.22	117477.81	данные отсутствуют	данные отсутствуют
125	92246.54	117478.18	данные отсутствуют	данные отсутствуют
126	92246.77	117478.63	данные отсутствуют	данные отсутствуют
127	92273.7	117553.51	данные отсутствуют	данные отсутствуют
128	92273.8	117553.99	данные отсутствуют	данные отсутствуют
129	92273.78	117554.49	данные отсутствуют	данные отсутствуют
130	92273.65	117554.97	данные отсутствуют	данные отсутствуют
131	92273.4	117555.4	данные отсутствуют	данные отсутствуют
132	92271.86	117557.4	данные отсутствуют	данные отсутствуют
133	92262.83	117569.15	данные отсутствуют	данные отсутствуют
134	92262.57	117569.43	данные отсутствуют	данные отсутствуют
135	92262.26	117569.66	данные отсутствуют	данные отсутствуют
136	92261.91	117569.82	данные отсутствуют	данные отсутствуют
137	92241.57	117576.91	данные отсутствуют	данные отсутствуют
138	92245.38	117590.59	данные отсутствуют	данные отсутствуют
Государственный регистратор				ФГИС ЕГРН
полное наименование должности			подпись	инициалы, фамилия

М.П.

Сведения о частях земельного участка

Земельный участок			
(вид объекта недвижимости)			
Лист № ___ Раздела 4.2	Всего листов раздела 4.2 : ___	Всего разделов: ___	Всего листов выписки: ___
11.01.2023 № 99/2023/514534023			
Кадастровый номер:		78:31:0001518:23	

Номер точки	Координаты, м		Описание закрепления на местности	Средняя квадратическая погрешность определения координат характерных точек границы части земельного участка, м
	X	Y		
1	2	3	4	5
139	92255.16	117621.22	данные отсутствуют	данные отсутствуют
140	92251.49	117622.86	данные отсутствуют	данные отсутствуют
141	92241.56	117591.78	данные отсутствуют	данные отсутствуют
142	92237.21	117576.18	данные отсутствуют	данные отсутствуют
143	92237.13	117575.68	данные отсутствуют	данные отсутствуют
144	92237.19	117575.18	данные отсутствуют	данные отсутствуют
145	92237.36	117574.71	данные отсутствуют	данные отсутствуют
146	92237.65	117574.3	данные отсутствуют	данные отсутствуют
147	92238.03	117573.97	данные отсутствуют	данные отсутствуют
148	92238.48	117573.75	данные отсутствуют	данные отсутствуют
149	92260.03	117566.24	данные отсутствуют	данные отсутствуют
150	92269.56	117553.83	данные отсутствуют	данные отсутствуют
151	92243.37	117481	данные отсутствуют	данные отсутствуют
152	92242.01	117480.67	данные отсутствуют	данные отсутствуют
153	92227.83	117477.42	данные отсутствуют	данные отсутствуют
154	92203.84	117487.71	данные отсутствуют	данные отсутствуют
155	92204.18	117488.45	данные отсутствуют	данные отсутствуют
Государственный регистратор				ФГИС ЕГРН
полное наименование должности			подпись	инициалы, фамилия

М.П.

Выписка из Единого государственного реестра недвижимости об объекте недвижимости
Сведения о частях земельного участка

Земельный участок			
<small>(вид объекта недвижимости)</small>			
Лист № ___ Раздела 4.2	Всего листов раздела 4.2 : ___	Всего разделов: ___	Всего листов выписки: ___
11.01.2023 № 99/2023/514534023			
Кадастровый номер:		78:31:0001518:23	

Номер точки	Координаты, м		Описание закрепления на местности	Средняя квадратическая погрешность определения координат характерных точек границы части земельного участка, м
	X	Y		
1	2	3	4	5
156	92204.4	117489.23	данные отсутствуют	данные отсутствуют
157	92204.49	117490.05	данные отсутствуют	данные отсутствуют
158	92204.44	117490.86	данные отсутствуют	данные отсутствуют
159	92204.26	117491.66	данные отсутствуют	данные отсутствуют
160	92203.95	117492.42	данные отсутствуют	данные отсутствуют
161	92203.52	117493.12	данные отсутствуют	данные отсутствуют
162	92202.99	117493.73	данные отсутствуют	данные отсутствуют
163	92202.36	117494.26	данные отсутствуют	данные отсутствуют
164	92213.23	117525.26	данные отсутствуют	данные отсутствуют
165	92214.07	117525.23	данные отсутствуют	данные отсутствуют
166	92214.92	117525.34	данные отсутствуют	данные отсутствуют
167	92215.72	117525.6	данные отсутствуют	данные отсутствуют
168	92216.48	117525.99	данные отсутствуют	данные отсутствуют
169	92217.16	117526.5	данные отсутствуют	данные отсутствуют
170	92217.74	117527.12	данные отсутствуют	данные отсутствуют
171	92218.21	117527.83	данные отсутствуют	данные отсутствуют
172	92218.55	117528.61	данные отсутствуют	данные отсутствуют
Государственный регистратор				ФГИС ЕГРН
полное наименование должности			подпись	инициалы, фамилия

М.П.

Сведения о частях земельного участка

Земельный участок			
(вид объекта недвижимости)			
Лист № ___ Раздела 4.2	Всего листов раздела 4.2 : ___	Всего разделов: ___	Всего листов выписки: ___
11.01.2023 № 99/2023/514534023			
Кадастровый номер:		78:31:0001518:23	

Номер точки	Координаты, м		Описание закрепления на местности	Средняя квадратическая погрешность определения координат характерных точек границы части земельного участка, м
	X	Y		
1	2	3	4	5
173	92218.75	117529.44	данные отсутствуют	данные отсутствуют
174	92218.81	117530.28	данные отсутствуют	данные отсутствуют
175	92218.73	117531.13	данные отсутствуют	данные отсутствуют
176	92218.51	117531.95	данные отсутствуют	данные отсутствуют
177	92218.15	117532.72	данные отсутствуют	данные отсутствуют
178	92217.66	117533.41	данные отсутствуют	данные отсутствуют
179	92217.06	117534.02	данные отсутствуют	данные отсутствуют
180	92216.38	117534.52	данные отсутствуют	данные отсутствуют
181	92206.95	117502.97	данные отсутствуют	данные отсутствуют
182	92250.06	117623.5	данные отсутствуют	данные отсутствуют
183	92339.36	117627.55	данные отсутствуют	данные отсутствуют
184	92310.2	117638.58	данные отсутствуют	данные отсутствуют
185	92329.72	117630.35	данные отсутствуют	данные отсутствуют
186	92325.87	117620.2	данные отсутствуют	данные отсутствуют
187	92328	117619.3	данные отсутствуют	данные отсутствуют
188	92328.42	117620.11	данные отсутствуют	данные отсутствуют
189	92330.21	117619.34	данные отсутствуют	данные отсутствуют
Государственный регистратор				ФГИС ЕГРН
полное наименование должности			подпись	инициалы, фамилия

М.П.

Выписка из Единого государственного реестра недвижимости об объекте недвижимости
Сведения о частях земельного участка

Земельный участок			
<small>(вид объекта недвижимости)</small>			
Лист № ___ Раздела 4.2	Всего листов раздела 4.2 : ___	Всего разделов: ___	Всего листов выписки: ___
11.01.2023 № 99/2023/514534023			
Кадастровый номер:		78:31:0001518:23	

Номер точки	Координаты, м		Описание закрепления на местности	Средняя квадратическая погрешность определения координат характерных точек границы части земельного участка, м
	X	Y		
1	2	3	4	5
190	92329.89	117618.54	данные отсутствуют	данные отсутствуют
191	92335.08	117616.29	данные отсутствуют	данные отсутствуют
192	92208.39	117496.81	данные отсутствуют	данные отсутствуют
193	92200.51	117488.96	данные отсутствуют	данные отсутствуют
194	92225.24	117480.37	данные отсутствуют	данные отсутствуют
195	92227.08	117477.75	данные отсутствуют	данные отсутствуют
196	92228.48	117475.75	данные отсутствуют	данные отсутствуют
197	92228.94	117475.11	данные отсутствуют	данные отсутствуют
198	92237.46	117462.99	данные отсутствуют	данные отсутствуют
199	92247.01	117449.39	данные отсутствуют	данные отсутствуют
200	92250.09	117444.91	данные отсутствуют	данные отсутствуют
201	92250.05	117444.81	данные отсутствуют	данные отсутствуют
202	92248.76	117441.18	данные отсутствуют	данные отсутствуют
203	92266.92	117438.97	данные отсутствуют	данные отсутствуют
204	92266.67	117439.7	данные отсутствуют	данные отсутствуют
205	92266.31	117440.39	данные отсутствуют	данные отсутствуют
206	92265.86	117441.02	данные отсутствуют	данные отсутствуют

Государственный регистратор		ФГИС ЕГРН
полное наименование должности	подпись	инициалы, фамилия

М.П.

Выписка из Единого государственного реестра недвижимости об объекте недвижимости
Сведения о частях земельного участка

Земельный участок			
(вид объекта недвижимости)			
Лист № ___ Раздела 4.2	Всего листов раздела 4.2 : ___	Всего разделов: ___	Всего листов выписки: ___
11.01.2023 № 99/2023/514534023			
Кадастровый номер:		78:31:0001518:23	

Номер точки	Координаты, м		Описание закрепления на местности	Средняя квадратическая погрешность определения координат характерных точек границы части земельного участка, м
	X	Y		
1	2	3	4	5
207	92265.31	117441.57	данные отсутствуют	данные отсутствуют
208	92264.68	117442.03	данные отсутствуют	данные отсутствуют
209	92263.99	117442.39	данные отсутствуют	данные отсутствуют
210	92260.68	117447.15	данные отсутствуют	данные отсутствуют
211	92255.23	117455.08	данные отсутствуют	данные отсутствуют
212	92232.5	117487.44	данные отсутствуют	данные отсутствуют
213	92232	117488.03	данные отсутствуют	данные отсутствуют
214	92231.41	117488.55	данные отсутствуют	данные отсутствуют
215	92230.76	117488.97	данные отсутствуют	данные отсутствуют
216	92230.05	117489.29	данные отсутствуют	данные отсутствуют
217	92212.68	117523.69	данные отсутствуют	данные отсутствуют
218	92209.37	117514.25	данные отсутствуют	данные отсутствуют
219	92250.03	117500.74	данные отсутствуют	данные отсутствуют
220	92252.48	117507.63	данные отсутствуют	данные отсутствуют
221	92250.45	117508.35	данные отсутствуют	данные отсутствуют
222	92251.31	117510.86	данные отсутствуют	данные отсутствуют
223	92243.57	117441.14	данные отсутствуют	данные отсутствуют

Государственный регистратор		ФГИС ЕГРН
полное наименование должности	подпись	инициалы, фамилия

М.П.

Выписка из Единого государственного реестра недвижимости об объекте недвижимости
Сведения о частях земельного участка

Земельный участок			
<small>(вид объекта недвижимости)</small>			
Лист № ___ Раздела 4.2	Всего листов раздела 4.2 : ___	Всего разделов: ___	Всего листов выписки: ___
11.01.2023 № 99/2023/514534023			
Кадастровый номер:		78:31:0001518:23	

Номер точки	Координаты, м		Описание закрепления на местности	Средняя квадратическая погрешность определения координат характерных точек границы части земельного участка, м
	X	Y		
1	2	3	4	5
224	92248.85	117441.18	данные отсутствуют	данные отсутствуют
224	92248.85	117441.18	данные отсутствуют	данные отсутствуют
224	92248.85	117441.18	данные отсутствуют	данные отсутствуют
225	92249.03	117441.73	данные отсутствуют	данные отсутствуют
226	92250.65	117441.19	данные отсутствуют	данные отсутствуют
227	92256.78	117441.23	данные отсутствуют	данные отсутствуют
228	92253.34	117444.34	данные отсутствуют	данные отсутствуют
229	92253	117444.59	данные отсутствуют	данные отсутствуют
230	92252.63	117444.76	данные отсутствуют	данные отсутствуют
231	92250.32	117445.52	данные отсутствуют	данные отсутствуют
232	92250.4	117446.05	данные отсутствуют	данные отсутствуют
233	92250.34	117446.6	данные отсутствуют	данные отсутствуют
233	92250.34	117446.6	данные отсутствуют	данные отсутствуют
233	92250.34	117446.6	данные отсутствуют	данные отсутствуют
234	92250.17	117447.04	данные отсутствуют	данные отсутствуют
235	92249.9	117447.42	данные отсутствуют	данные отсутствуют
236	92249.54	117447.74	данные отсутствуют	данные отсутствуют

Государственный регистратор		ФГИС ЕГРН
полное наименование должности	подпись	инициалы, фамилия

М.П.

Выписка из Единого государственного реестра недвижимости об объекте недвижимости
Сведения о частях земельного участка

Земельный участок			
(вид объекта недвижимости)			
Лист № ___ Раздела 4.2	Всего листов раздела 4.2 : ___	Всего разделов: ___	Всего листов выписки: ___
11.01.2023 № 99/2023/514534023			
Кадастровый номер:		78:31:0001518:23	

Номер точки	Координаты, м		Описание закрепления на местности	Средняя квадратическая погрешность определения координат характерных точек границы части земельного участка, м
	X	Y		
1	2	3	4	5
237	92249.13	117447.96	данные отсутствуют	данные отсутствуют
238	92247.23	117448.71	данные отсутствуют	данные отсутствуют
239	92246.68	117448.84	данные отсутствуют	данные отсутствуют
240	92246.12	117448.87	данные отсутствуют	данные отсутствуют
241	92244.56	117448.72	данные отсутствуют	данные отсутствуют
241	92244.56	117448.72	данные отсутствуют	данные отсутствуют
241	92244.56	117448.72	данные отсутствуют	данные отсутствуют
242	92241.36	117449.96	данные отсутствуют	данные отсутствуют
243	92236.79	117451.66	данные отсутствуют	данные отсутствуют
243	92236.79	117451.66	данные отсутствуют	данные отсутствуют
243	92236.79	117451.66	данные отсутствуют	данные отсутствуют
244	92236.3	117451.78	данные отсутствуют	данные отсутствуют
245	92235.81	117451.77	данные отсутствуют	данные отсутствуют
246	92235.33	117451.68	данные отсутствуют	данные отсутствуют
246	92235.33	117451.68	данные отсутствуют	данные отсутствуют
246	92235.33	117451.68	данные отсутствуют	данные отсутствуют
247	92233.44	117452.39	данные отсутствуют	данные отсутствуют
Государственный регистратор				ФГИС ЕГРН
полное наименование должности			подпись	инициалы, фамилия

М.П.

Выписка из Единого государственного реестра недвижимости об объекте недвижимости
Сведения о частях земельного участка

Земельный участок			
(вид объекта недвижимости)			
Лист № ___ Раздела 4.2	Всего листов раздела 4.2 : ___	Всего разделов: ___	Всего листов выписки: ___
11.01.2023 № 99/2023/514534023			
Кадастровый номер:		78:31:0001518:23	

Номер точки	Координаты, м		Описание закрепления на местности	Средняя квадратическая погрешность определения координат характерных точек границы части земельного участка, м
	X	Y		
1	2	3	4	5
248	92231.61	117447.6	данные отсутствуют	данные отсутствуют
249	92239.18	117444.87	данные отсутствуют	данные отсутствуют
250	92244.29	117443.24	данные отсутствуют	данные отсутствуют
251	92240.47	117601.8	данные отсутствуют	данные отсутствуют
252	92239.1	117598.04	данные отсутствуют	данные отсутствуют
253	92239.58	117597.85	данные отсутствуют	данные отсутствуют
254	92240.08	117597.72	данные отсутствуют	данные отсутствуют
255	92240.6	117597.74	данные отсутствуют	данные отсутствуют
256	92241.11	117597.89	данные отсутствуют	данные отсутствуют
257	92241.55	117598.16	данные отсутствуют	данные отсутствуют
258	92241.91	117598.54	данные отсутствуют	данные отсутствуют
259	92242.16	117599	данные отсутствуют	данные отсутствуют
260	92242.28	117599.51	данные отсутствуют	данные отсутствуют
261	92242.26	117600.03	данные отсутствуют	данные отсутствуют
262	92242.12	117600.53	данные отсутствуют	данные отсутствуют
263	92241.84	117600.98	данные отсутствуют	данные отсутствуют
264	92241.46	117601.34	данные отсутствуют	данные отсутствуют
Государственный регистратор				ФГИС ЕГРН
полное наименование должности			подпись	инициалы, фамилия

М.П.

Выписка из Единого государственного реестра недвижимости об объекте недвижимости
Сведения о частях земельного участка

Земельный участок			
(вид объекта недвижимости)			
Лист № __ Раздела 4.2	Всего листов раздела 4.2 : __	Всего разделов: __	Всего листов выписки: __
11.01.2023 № 99/2023/514534023			
Кадастровый номер:		78:31:0001518:23	

Номер точки	Координаты, м		Описание закрепления на местности	Средняя квадратическая погрешность определения координат характерных точек границы части земельного участка, м
	X	Y		
1	2	3	4	5
265	92241.01	117601.59	данные отсутствуют	данные отсутствуют
266	92313.07	117501.29	данные отсутствуют	данные отсутствуют
267	92311.99	117502.21	данные отсутствуют	данные отсутствуют
268	92314.69	117514.75	данные отсутствуют	данные отсутствуют
269	92316.2	117515.74	данные отсутствуют	данные отсутствуют
270	92316.63	117516.02	данные отсутствуют	данные отсутствуют
271	92321.1	117518.97	данные отсутствуют	данные отсутствуют
272	92323.48	117520.54	данные отсутствуют	данные отсутствуют
273	92323.74	117520.74	данные отсутствуют	данные отсутствуют
274	92338.96	117534.86	данные отсутствуют	данные отсутствуют
275	92339.26	117535.22	данные отсутствуют	данные отсутствуют
276	92339.48	117535.66	данные отсутствуют	данные отсутствуют
277	92340.1	117537.38	данные отсутствуют	данные отсутствуют
278	92340.53	117538.59	данные отсутствуют	данные отсутствуют
279	92341.69	117541.86	данные отсутствуют	данные отсутствуют
280	92342.17	117541.71	данные отсутствуют	данные отсутствуют
281	92342.67	117541.68	данные отсутствуют	данные отсутствуют

Государственный регистратор		ФГИС ЕГРН
полное наименование должности	подпись	инициалы, фамилия

М.П.

Выписка из Единого государственного реестра недвижимости об объекте недвижимости
Сведения о частях земельного участка

Земельный участок			
(вид объекта недвижимости)			
Лист № ___ Раздела 4.2	Всего листов раздела 4.2 : ___	Всего разделов: ___	Всего листов выписки: ___
11.01.2023 № 99/2023/514534023			
Кадастровый номер:		78:31:0001518:23	

Номер точки	Координаты, м		Описание закрепления на местности	Средняя квадратическая погрешность определения координат характерных точек границы части земельного участка, м
	X	Y		
1	2	3	4	5
282	92343.17	117541.79	данные отсутствуют	данные отсутствуют
283	92343.62	117542.01	данные отсутствуют	данные отсутствуют
284	92344.01	117542.33	данные отсутствуют	данные отсутствуют
285	92344.31	117542.75	данные отсутствуют	данные отсутствуют
286	92343.06	117543.5	данные отсутствуют	данные отсутствуют
287	92343.23	117543.84	данные отсутствуют	данные отсутствуют
288	92339.88	117546.32	данные отсутствуют	данные отсутствуют
289	92339.38	117546.09	данные отсутствуют	данные отсутствуют
290	92338.97	117545.74	данные отсутствуют	данные отсутствуют
291	92338.66	117545.29	данные отсутствуют	данные отсутствуют
292	92338.49	117544.79	данные отсутствуют	данные отсутствуют
293	92336.76	117539.93	данные отсутствуют	данные отсутствуют
294	92336.32	117538.71	данные отсутствуют	данные отсутствуют
295	92335.88	117537.46	данные отсутствуют	данные отсутствуют
296	92321.14	117523.79	данные отсутствуют	данные отсутствуют
297	92318.9	117522.31	данные отсутствуют	данные отсутствуют
298	92314.44	117519.37	данные отсутствуют	данные отсутствуют
Государственный регистратор				ФГИС ЕГРН
полное наименование должности			подпись	инициалы, фамилия

М.П.

Выписка из Единого государственного реестра недвижимости об объекте недвижимости
Сведения о частях земельного участка

Земельный участок			
(вид объекта недвижимости)			
Лист № ___ Раздела 4.2	Всего листов раздела 4.2 : ___	Всего разделов: ___	Всего листов выписки: ___
11.01.2023 № 99/2023/514534023			
Кадастровый номер:		78:31:0001518:23	

Номер точки	Координаты, м		Описание закрепления на местности	Средняя квадратическая погрешность определения координат характерных точек границы части земельного участка, м
	X	Y		
1	2	3	4	5
299	92311.81	117517.64	данные отсутствуют	данные отсутствуют
300	92311.41	117517.3	данные отсутствуют	данные отсутствуют
301	92311.12	117516.87	данные отсутствуют	данные отсутствуют
302	92310.96	117516.39	данные отсутствуют	данные отсутствуют
303	92307.83	117501.9	данные отсутствуют	данные отсутствуют
304	92307.18	117499.12	данные отсутствуют	данные отсутствуют
305	92307.06	117498.56	данные отсутствуют	данные отсутствуют
306	92306.51	117496.18	данные отсутствуют	данные отсутствуют
307	92305.18	117494.94	данные отсутствуют	данные отсутствуют
308	92298.47	117488.95	данные отсутствуют	данные отсутствуют
309	92288.58	117480.12	данные отсутствуют	данные отсутствуют
310	92276.46	117469.32	данные отсутствуют	данные отсутствуют
311	92273.82	117467.82	данные отсутствуют	данные отсутствуют
312	92273.24	117467.58	данные отсутствуют	данные отсутствуют
313	92273.04	117468.01	данные отсутствуют	данные отсутствуют
314	92272.75	117468.39	данные отсутствуют	данные отсутствуют
315	92272.2	117466.84	данные отсутствуют	данные отсутствуют
Государственный регистратор				ФГИС ЕГРН
полное наименование должности			подпись	инициалы, фамилия

М.П.

Выписка из Единого государственного реестра недвижимости об объекте недвижимости
Сведения о частях земельного участка

Земельный участок			
(вид объекта недвижимости)			
Лист № ___ Раздела 4.2	Всего листов раздела 4.2 : ___	Всего разделов: ___	Всего листов выписки: ___
11.01.2023 № 99/2023/514534023			
Кадастровый номер:		78:31:0001518:23	

Номер точки	Координаты, м		Описание закрепления на местности	Средняя квадратическая погрешность определения координат характерных точек границы части земельного участка, м
	X	Y		
1	2	3	4	5
316	92269.51	117467.76	данные отсутствуют	данные отсутствуют
317	92269.38	117467.41	данные отсутствуют	данные отсутствуют
318	92269.33	117467.04	данные отсутствуют	данные отсутствуют
319	92269.36	117466.68	данные отсутствуют	данные отсутствуют
320	92269.61	117465	данные отсутствуют	данные отсутствуют
321	92269.67	117463.95	данные отсутствуют	данные отсутствуют
322	92269.81	117463.47	данные отсутствуют	данные отсутствуют
323	92270.07	117463.05	данные отсутствуют	данные отсутствуют
324	92270.42	117462.7	данные отсутствуют	данные отсутствуют
325	92270.85	117462.45	данные отсутствуют	данные отсутствуют
326	92271.33	117462.32	данные отсутствуют	данные отсутствуют
327	92271.82	117462.31	данные отсутствуют	данные отсутствуют
328	92272.31	117462.42	данные отсутствуют	данные отсутствуют
329	92274.05	117463.35	данные отсутствуют	данные отсутствуют
330	92275.78	117464.34	данные отсутствуют	данные отсутствуют
331	92278.61	117465.94	данные отсутствуют	данные отсутствуют
332	92278.96	117466.19	данные отсутствуют	данные отсутствуют
Государственный регистратор				ФГИС ЕГРН
полное наименование должности			подпись	инициалы, фамилия

М.П.

Выписка из Единого государственного реестра недвижимости об объекте недвижимости
Сведения о частях земельного участка

Земельный участок			
(вид объекта недвижимости)			
Лист № <u> </u> Раздела 4.2	Всего листов раздела 4.2 : <u> </u>	Всего разделов: <u> </u>	Всего листов выписки: <u> </u>
11.01.2023 № 99/2023/514534023			
Кадастровый номер:		78:31:0001518:23	

Номер точки	Координаты, м		Описание закрепления на местности	Средняя квадратическая погрешность определения координат характерных точек границы части земельного участка, м
	X	Y		
1	2	3	4	5
333	92291.24	117477.14	данные отсутствуют	данные отсутствуют
334	92301.13	117485.97	данные отсутствуют	данные отсутствуют
335	92307.86	117491.97	данные отсутствуют	данные отсутствуют
336	92309.69	117493.68	данные отсутствуют	данные отсутствуют
337	92309.94	117493.97	данные отсутствуют	данные отсутствуют
338	92310.14	117494.31	данные отсутствуют	данные отсутствуют
339	92310.27	117494.69	данные отсутствуют	данные отсутствуют
340	92310.96	117497.67	данные отсутствуют	данные отсутствуют
341	92310.99	117497.82	данные отсутствуют	данные отсутствуют
342	92311.33	117497.61	данные отсутствуют	данные отсутствуют
343	92311.71	117497.47	данные отсутствуют	данные отсутствуют
344	92312.15	117498.71	данные отсутствуют	данные отсутствуют
345	92352.2	117580.93	данные отсутствуют	данные отсутствуют
346	92348.35	117582.1	данные отсутствуют	данные отсутствуют
347	92345.84	117576.1	данные отсутствуют	данные отсутствуют
348	92345.71	117575.7	данные отсутствуют	данные отсутствуют
349	92345.68	117575.29	данные отсутствуют	данные отсутствуют

Государственный регистратор		ФГИС ЕГРН
полное наименование должности	подпись	инициалы, фамилия

М.П.

Выписка из Единого государственного реестра недвижимости об объекте недвижимости
Сведения о частях земельного участка

Земельный участок			
<small>(вид объекта недвижимости)</small>			
Лист № <u> </u> Раздела 4.2	Всего листов раздела 4.2 : <u> </u>	Всего разделов: <u> </u>	Всего листов выписки: <u> </u>
11.01.2023 № 99/2023/514534023			
Кадастровый номер:		78:31:0001518:23	

Номер точки	Координаты, м		Описание закрепления на местности	Средняя квадратическая погрешность определения координат характерных точек границы части земельного участка, м
	X	Y		
1	2	3	4	5
350	92345.76	117571.7	данные отсутствуют	данные отсутствуют
351	92345.79	117569.98	данные отсутствуют	данные отсутствуют
352	92345.09	117567.86	данные отсутствуют	данные отсутствуют
353	92346.96	117567.12	данные отсутствуют	данные отсутствуют
354	92346.31	117565.49	данные отсутствуют	данные отсутствуют
355	92346.83	117565.36	данные отсутствуют	данные отсутствуют
356	92347.37	117565.38	данные отсутствуют	данные отсутствуют
357	92347.88	117565.54	данные отсутствуют	данные отсутствуют
358	92348.34	117565.83	данные отсутствуют	данные отсутствуют
359	92348.69	117566.24	данные отсутствуют	данные отсутствуют
360	92348.93	117566.73	данные отсутствуют	данные отсутствуют
361	92349.7	117569.04	данные отсутствуют	данные отсутствуют
362	92349.79	117569.67	данные отсутствуют	данные отсутствуют
363	92349.79	117570.32	данные отсутствуют	данные отсутствуют
364	92349.76	117571.78	данные отсутствуют	данные отсутствуют
365	92349.69	117574.95	данные отсутствуют	данные отсутствуют
366	92208.26	117502.48	данные отсутствуют	данные отсутствуют
Государственный регистратор				ФГИС ЕГРН
полное наименование должности			подпись	инициалы, фамилия

М.П.

Выписка из Единого государственного реестра недвижимости об объекте недвижимости
Сведения о частях земельного участка

Земельный участок			
(вид объекта недвижимости)			
Лист № ___ Раздела 4.2	Всего листов раздела 4.2 : ___	Всего разделов: ___	Всего листов выписки: ___
11.01.2023 № 99/2023/514534023			
Кадастровый номер:		78:31:0001518:23	

Номер точки	Координаты, м		Описание закрепления на местности	Средняя квадратическая погрешность определения координат характерных точек границы части земельного участка, м
	X	Y		
1	2	3	4	5
367	92208.44	117502.94	данные отсутствуют	данные отсутствуют
368	92208.49	117503.3	данные отсутствуют	данные отсутствуют
369	92208.41	117503.67	данные отсутствуют	данные отсутствуют
370	92208.21	117503.98	данные отсутствуют	данные отсутствуют
371	92207.91	117504.2	данные отсутствуют	данные отсутствуют
372	92206.58	117504.8	данные отсутствуют	данные отсутствуют
373	92206.51	117504.83	данные отсутствуют	данные отсутствуют
374	92206.12	117504.96	данные отсутствуют	данные отсутствуют
375	92257.58	117620.14	данные отсутствуют	данные отсутствуют
376	92255.62	117621.02	данные отсутствуют	данные отсутствуют
377	92254.91	117619	данные отсутствуют	данные отсутствуют
378	92253.13	117613.88	данные отсутствуют	данные отсутствуют
379	92252.83	117613.01	данные отсутствуют	данные отсутствуют
380	92252.46	117611.96	данные отсутствуют	данные отсутствуют
381	92250.37	117612.73	данные отсутствуют	данные отсутствуют
382	92249.98	117612.8	данные отсутствуют	данные отсутствуют
383	92249.59	117612.77	данные отсутствуют	данные отсутствуют
Государственный регистратор				ФГИС ЕГРН
полное наименование должности			подпись	инициалы, фамилия

М.П.

Выписка из Единого государственного реестра недвижимости об объекте недвижимости
Сведения о частях земельного участка

Земельный участок			
<small>(вид объекта недвижимости)</small>			
Лист № ___ Раздела 4.2	Всего листов раздела 4.2 : ___	Всего разделов: ___	Всего листов выписки: ___
11.01.2023 № 99/2023/514534023			
Кадастровый номер:		78:31:0001518:23	

Номер точки	Координаты, м		Описание закрепления на местности	Средняя квадратическая погрешность определения координат характерных точек границы части земельного участка, м
	X	Y		
1	2	3	4	5
384	92249.23	117612.62	данные отсутствуют	данные отсутствуют
385	92248.93	117612.37	данные отсутствуют	данные отсутствуют
386	92248.71	117612.02	данные отсутствуют	данные отсутствуют
387	92245.33	117604.15	данные отсутствуют	данные отсутствуют
388	92251.67	117622.78	данные отсутствуют	данные отсутствуют
389	92249.58	117623.72	данные отсутствуют	данные отсутствуют
390	92240.07	117595.76	данные отсутствуют	данные отсутствуют
391	92238.49	117596.36	данные отсутствуют	данные отсутствуют
392	92237.56	117593.83	данные отсутствуют	данные отсутствуют
393	92241.4	117592.32	данные отсутствуют	данные отсутствуют
394	92241.87	117592.21	данные отсутствуют	данные отсутствуют
395	92242.36	117592.26	данные отсутствуют	данные отсутствуют
396	92242.81	117592.46	данные отсутствуют	данные отсутствуют
397	92243.17	117592.79	данные отсутствуют	данные отсутствуют
398	92243.41	117593.22	данные отсутствуют	данные отсутствуют
399	92244.09	117595.06	данные отсутствуют	данные отсутствуют
400	92245.63	117599.29	данные отсутствуют	данные отсутствуют
Государственный регистратор				ФГИС ЕГРН
полное наименование должности			подпись	инициалы, фамилия

М.П.

Выписка из Единого государственного реестра недвижимости об объекте недвижимости
Сведения о частях земельного участка

Земельный участок			
(вид объекта недвижимости)			
Лист № ___ Раздела 4.2	Всего листов раздела 4.2 : ___	Всего разделов: ___	Всего листов выписки: ___
11.01.2023 № 99/2023/514534023			
Кадастровый номер:		78:31:0001518:23	

Номер точки	Координаты, м		Описание закрепления на местности	Средняя квадратическая погрешность определения координат характерных точек границы части земельного участка, м
	X	Y		
1	2	3	4	5
401	92245.97	117600.2	данные отсутствуют	данные отсутствуют
402	92250.36	117610.45	данные отсутствуют	данные отсутствуют
403	92252.5	117609.67	данные отсутствуют	данные отсутствуют
404	92252.91	117609.6	данные отсутствуют	данные отсутствуют
405	92253.33	117609.67	данные отсутствуют	данные отсутствуют
406	92253.7	117609.85	данные отсутствуют	данные отсутствуют
407	92254.01	117610.15	данные отсутствуют	данные отсутствуют
408	92254.2	117610.47	данные отсутствуют	данные отсутствуют
409	92254.85	117612.31	данные отсутствуют	данные отсутствуют
410	92255.15	117613.17	данные отсутствуют	данные отсутствуют
411	92256.93	117618.29	данные отсутствуют	данные отсутствуют
412	92356.39	117611.51	данные отсутствуют	данные отсутствуют
413	92357.79	117614.83	данные отсутствуют	данные отсутствуют
414	92355.09	117620.88	данные отсутствуют	данные отсутствуют
415	92318.39	117636.43	данные отсутствуют	данные отсутствуют
416	92318.14	117635.85	данные отсутствуют	данные отсутствуют
417	92318.05	117635.48	данные отсутствуют	данные отсутствуют
Государственный регистратор				ФГИС ЕГРН
полное наименование должности			подпись	инициалы, фамилия

М.П.

Выписка из Единого государственного реестра недвижимости об объекте недвижимости
Сведения о частях земельного участка

Земельный участок			
(вид объекта недвижимости)			
Лист № ___ Раздела 4.2	Всего листов раздела 4.2 : ___	Всего разделов: ___	Всего листов выписки: ___
11.01.2023 № 99/2023/514534023			
Кадастровый номер:		78:31:0001518:23	

Номер точки	Координаты, м		Описание закрепления на местности	Средняя квадратическая погрешность определения координат характерных точек границы части земельного участка, м
	X	Y		
1	2	3	4	5
418	92318.08	117635.11	данные отсутствуют	данные отсутствуют
419	92318.22	117634.76	данные отсутствуют	данные отсутствуют
420	92318.46	117634.48	данные отсутствуют	данные отсутствуют
421	92318.78	117634.28	данные отсутствуют	данные отсутствуют
422	92323.19	117632.42	данные отсутствуют	данные отсутствуют
423	92353.29	117619.66	данные отсутствуют	данные отсутствуют
424	92356.16	117613.22	данные отсутствуют	данные отсутствуют
425	92356.17	117613.14	данные отсутствуют	данные отсутствуют
426	92356.24	117612.41	данные отсутствуют	данные отсутствуют
427	92356.27	117612.1	данные отсутствуют	данные отсутствуют
428	92356.28	117612.05	данные отсутствуют	данные отсутствуют
429	92356.29	117611.99	данные отсутствуют	данные отсутствуют
430	92309.68	117424.41	данные отсутствуют	данные отсутствуют
431	92316.27	117427.82	данные отсутствуют	данные отсутствуют
432	92317.27	117428.31	данные отсутствуют	данные отсутствуют
433	92317.35	117428.35	данные отсутствуют	данные отсутствуют
434	92322.41	117431.36	данные отсутствуют	данные отсутствуют
Государственный регистратор				ФГИС ЕГРН
полное наименование должности			подпись	инициалы, фамилия

М.П.

Выписка из Единого государственного реестра недвижимости об объекте недвижимости
Сведения о частях земельного участка

Земельный участок			
(вид объекта недвижимости)			
Лист № ___ Раздела 4.2	Всего листов раздела 4.2 : ___	Всего разделов: ___	Всего листов выписки: ___
11.01.2023 № 99/2023/514534023			
Кадастровый номер:		78:31:0001518:23	

Номер точки	Координаты, м		Описание закрепления на местности	Средняя квадратическая погрешность определения координат характерных точек границы части земельного участка, м
	X	Y		
1	2	3	4	5
435	92322.48	117431.41	данные отсутствуют	данные отсутствуют
436	92323.41	117432.08	данные отсутствуют	данные отсутствуют
437	92323.48	117432.13	данные отсутствуют	данные отсутствуют
438	92323.74	117432.48	данные отсутствуют	данные отсутствуют
439	92333.9	117455.21	данные отсутствуют	данные отсутствуют
440	92335.78	117459.1	данные отсутствуют	данные отсутствуют
441	92338.5	117465.72	данные отсутствуют	данные отсутствуют
442	92338.65	117465.72	данные отсутствуют	данные отсутствуют
443	92338.93	117465.81	данные отсутствуют	данные отсутствуют
444	92339.18	117465.99	данные отсутствуют	данные отсутствуют
445	92339.37	117466.24	данные отсутствуют	данные отсутствуют
446	92339.72	117467.15	данные отсутствуют	данные отсутствуют
447	92340.26	117468.47	данные отсутствуют	данные отсутствуют
448	92340.41	117468.83	данные отсутствуют	данные отсутствуют
449	92342.03	117468.24	данные отсутствуют	данные отсутствуют
450	92344.94	117467.11	данные отсутствуют	данные отсутствуют
451	92344.35	117465.93	данные отсутствуют	данные отсутствуют
Государственный регистратор				ФГИС ЕГРН
полное наименование должности			подпись	инициалы, фамилия

М.П.

Сведения о частях земельного участка

Земельный участок			
(вид объекта недвижимости)			
Лист № ___ Раздела 4.2	Всего листов раздела 4.2 : ___	Всего разделов: ___	Всего листов выписки: ___
11.01.2023 № 99/2023/514534023			
Кадастровый номер:		78:31:0001518:23	

Номер точки	Координаты, м		Описание закрепления на местности	Средняя квадратическая погрешность определения координат характерных точек границы части земельного участка, м
	X	Y		
1	2	3	4	5
452	92343.31	117464.27	данные отсутствуют	данные отсутствуют
453	92337.15	117453.39	данные отсутствуют	данные отсутствуют
454	92324.79	117432.3	данные отсутствуют	данные отсутствуют
455	92322.73	117429.34	данные отсутствуют	данные отсутствуют
456	92322.28	117428.55	данные отсутствуют	данные отсутствуют
457	92321.97	117427.69	данные отсутствуют	данные отсутствуют
458	92321.8	117426.8	данные отсутствуют	данные отсутствуют
459	92321.8	117425.9	данные отсутствуют	данные отсутствуют
460	92321.86	117425.21	данные отсутствуют	данные отсутствуют
461	92324.25	117425.63	данные отсутствуют	данные отсутствуют
462	92324.22	117426.07	данные отсутствуют	данные отсутствуют
463	92324.24	117426.74	данные отсутствуют	данные отсутствуют
464	92324.41	117427.38	данные отсутствуют	данные отсутствуют
465	92324.73	117427.98	данные отсутствуют	данные отсутствуют
466	92326.84	117431.01	данные отсутствуют	данные отсутствуют
467	92340.01	117453.05	данные отсутствуют	данные отсутствуют
468	92341.76	117455.91	данные отсутствуют	данные отсутствуют
Государственный регистратор				ФГИС ЕГРН
полное наименование должности			подпись	инициалы, фамилия

М.П.

Сведения о частях земельного участка

Земельный участок			
(вид объекта недвижимости)			
Лист № ___ Раздела 4.2	Всего листов раздела 4.2 : ___	Всего разделов: ___	Всего листов выписки: ___
11.01.2023 № 99/2023/514534023			
Кадастровый номер:		78:31:0001518:23	

Номер точки	Координаты, м		Описание закрепления на местности	Средняя квадратическая погрешность определения координат характерных точек границы части земельного участка, м
	X	Y		
1	2	3	4	5
469	92341.79	117455.97	данные отсутствуют	данные отсутствуют
470	92345.42	117463.06	данные отсутствуют	данные отсутствуют
471	92347.33	117466.17	данные отсутствуют	данные отсутствуют
472	92347.35	117466.17	данные отсутствуют	данные отсутствуют
473	92347.72	117466.09	данные отсутствуют	данные отсутствуют
474	92348.11	117466.11	данные отсутствуют	данные отсутствуют
475	92348.47	117466.23	данные отсутствуют	данные отсутствуют
476	92348.79	117466.45	данные отсутствуют	данные отсутствуют
477	92349.05	117466.75	данные отсутствуют	данные отсутствуют
478	92354.07	117474.56	данные отсутствуют	данные отсутствуют
479	92354.08	117474.59	данные отсутствуют	данные отсутствуют
480	92356.55	117478.69	данные отсутствуют	данные отсутствуют
481	92356.6	117478.76	данные отсутствуют	данные отсутствуют
482	92356.68	117479.01	данные отсутствуют	данные отсутствуют
483	92356.7	117479.19	данные отсутствуют	данные отсутствуют
484	92357	117479.68	данные отсутствуют	данные отсутствуют
485	92361.62	117488.06	данные отсутствуют	данные отсутствуют
Государственный регистратор				ФГИС ЕГРН
полное наименование должности			подпись	инициалы, фамилия

М.П.

Выписка из Единого государственного реестра недвижимости об объекте недвижимости
Сведения о частях земельного участка

Земельный участок			
<small>(вид объекта недвижимости)</small>			
Лист № ___ Раздела 4.2	Всего листов раздела 4.2 : ___	Всего разделов: ___	Всего листов выписки: ___
11.01.2023 № 99/2023/514534023			
Кадастровый номер:		78:31:0001518:23	

Номер точки	Координаты, м		Описание закрепления на местности	Средняя квадратическая погрешность определения координат характерных точек границы части земельного участка, м
	X	Y		
1	2	3	4	5
486	92378.23	117514.02	данные отсутствуют	данные отсутствуют
487	92393.09	117536.74	данные отсутствуют	данные отсутствуют
488	92393.11	117536.78	данные отсутствуют	данные отсутствуют
489	92393.33	117537.14	данные отсутствуют	данные отсутствуют
490	92395.27	117540.27	данные отсутствуют	данные отсутствуют
491	92401.29	117549.6	данные отсутствуют	данные отсутствуют
492	92401.3	117549.61	данные отсутствуют	данные отсутствуют
493	92401.49	117549.91	данные отсутствуют	данные отсутствуют
494	92401.52	117549.96	данные отсутствуют	данные отсутствуют
495	92408.94	117563.2	данные отсутствуют	данные отсутствуют
496	92410.77	117565.94	данные отсутствуют	данные отсутствуют
497	92410.93	117566.27	данные отсутствуют	данные отсутствуют
498	92410.98	117566.65	данные отсутствуют	данные отсутствуют
499	92410.92	117567.02	данные отсутствуют	данные отсутствуют
500	92410.58	117567.57	данные отсутствуют	данные отсутствуют
501	92408.98	117569.5	данные отсутствуют	данные отсутствуют
502	92404.26	117572.19	данные отсутствуют	данные отсутствуют
Государственный регистратор				ФГИС ЕГРН
полное наименование должности			подпись	инициалы, фамилия

М.П.

Выписка из Единого государственного реестра недвижимости об объекте недвижимости
Сведения о частях земельного участка

Земельный участок			
<small>(вид объекта недвижимости)</small>			
Лист № ___ Раздела 4.2	Всего листов раздела 4.2 : ___	Всего разделов: ___	Всего листов выписки: ___
11.01.2023 № 99/2023/514534023			
Кадастровый номер:		78:31:0001518:23	

Номер точки	Координаты, м		Описание закрепления на местности	Средняя квадратическая погрешность определения координат характерных точек границы части земельного участка, м
	X	Y		
1	2	3	4	5
503	92404.31	117571.89	данные отсутствуют	данные отсутствуют
504	92404.45	117571.62	данные отсутствуют	данные отсутствуют
505	92405.26	117570.63	данные отсутствуют	данные отсутствуют
506	92405.96	117569.79	данные отсутствуют	данные отсутствуют
507	92399.91	117559.48	данные отсутствуют	данные отсутствуют
508	92374.89	117517.29	данные отсутствуют	данные отсутствуют
509	92350.02	117475.38	данные отсутствуют	данные отсутствуют
510	92346.01	117469.14	данные отсутствуют	данные отсутствуют
511	92342.85	117470.37	данные отсутствуют	данные отсутствуют
512	92342.83	117470.38	данные отсутствуют	данные отсутствуют
513	92340.49	117471.23	данные отсутствуют	данные отсутствуют
514	92340.03	117471.32	данные отсутствуют	данные отсутствуют
515	92339.56	117471.26	данные отсутствуют	данные отсутствуют
516	92339.14	117471.07	данные отсутствуют	данные отсутствуют
517	92338.8	117470.76	данные отсутствуют	данные отсутствуют
518	92338.75	117470.69	данные отсутствуют	данные отсутствуют
519	92338.59	117470.39	данные отсутствуют	данные отсутствуют

Государственный регистратор		ФГИС ЕГРН
полное наименование должности	подпись	инициалы, фамилия

М.П.

Выписка из Единого государственного реестра недвижимости об объекте недвижимости
Сведения о частях земельного участка

Земельный участок			
(вид объекта недвижимости)			
Лист № ___ Раздела 4.2	Всего листов раздела 4.2 : ___	Всего разделов: ___	Всего листов выписки: ___
11.01.2023 № 99/2023/514534023			
Кадастровый номер:		78:31:0001518:23	

Номер точки	Координаты, м		Описание закрепления на местности	Средняя квадратическая погрешность определения координат характерных точек границы части земельного участка, м
	X	Y		
1	2	3	4	5
520	92338.2	117469.45	данные отсутствуют	данные отсутствуют
521	92337.42	117468.29	данные отсутствуют	данные отсутствуют
522	92337.33	117468.12	данные отсутствуют	данные отсутствуют
523	92336.66	117466.86	данные отсутствуют	данные отсутствуют
524	92333.85	117460.03	данные отсутствуют	данные отсутствуют
525	92331.96	117456.12	данные отсутствуют	данные отсутствуют
526	92331.95	117456.1	данные отсутствуют	данные отсутствуют
527	92321.91	117433.64	данные отсутствуют	данные отсутствуют
528	92321.27	117433.18	данные отсутствуют	данные отсутствуют
529	92316.3	117430.21	данные отсутствуют	данные отсутствуют
530	92315.32	117429.74	данные отсутствуют	данные отсутствуют
531	92307.14	117425.5	данные отсутствуют	данные отсутствуют
532	92303.95	117426.99	данные отсутствуют	данные отсутствуют
533	92300.96	117428.04	данные отсутствуют	данные отсутствуют
534	92300.6	117428.04	данные отсутствуют	данные отсутствуют
535	92299.33	117427.93	данные отсутствуют	данные отсутствуют
536	92407.67	117567.74	данные отсутствуют	данные отсутствуют
Государственный регистратор				ФГИС ЕГРН
полное наименование должности			подпись	инициалы, фамилия

М.П.

Выписка из Единого государственного реестра недвижимости об объекте недвижимости
Сведения о частях земельного участка

Земельный участок			
(вид объекта недвижимости)			
Лист № ___ Раздела 4.2	Всего листов раздела 4.2 : ___	Всего разделов: ___	Всего листов выписки: ___
11.01.2023 № 99/2023/514534023			
Кадастровый номер:		78:31:0001518:23	

Номер точки	Координаты, м		Описание закрепления на местности	Средняя квадратическая погрешность определения координат характерных точек границы части земельного участка, м
	X	Y		
1	2	3	4	5
537	92408.62	117566.58	данные отсутствуют	данные отсутствуют
538	92407.09	117564.28	данные отсутствуют	данные отсутствуют
539	92399.67	117551.03	данные отсутствуют	данные отсутствуют
540	92399.49	117550.76	данные отсутствуют	данные отсутствуют
541	92393.47	117541.43	данные отсутствуют	данные отсутствуют
542	92391.5	117538.26	данные отсутствуют	данные отсутствуют
543	92391.49	117538.24	данные отсутствуют	данные отсутствуют
544	92391.29	117537.89	данные отсутствуют	данные отсутствуют
545	92377.49	117516.8	данные отсутствуют	данные отсутствуют
546	92402.01	117558.22	данные отсутствуют	данные отсутствуют
547	92287.09	117432.1	данные отсутствуют	данные отсутствуют
548	92297.6	117428.52	данные отсутствуют	данные отсутствуют
549	92293.64	117430.64	данные отсутствуют	данные отсутствуют
550	92293.31	117430.77	данные отсутствуют	данные отсутствуют
551	92292.99	117430.82	данные отсутствуют	данные отсутствуют
552	92292.21	117431.23	данные отсутствуют	данные отсутствуют
553	92292.03	117431.3	данные отсутствуют	данные отсутствуют
Государственный регистратор				ФГИС ЕГРН
полное наименование должности			подпись	инициалы, фамилия

М.П.

Выписка из Единого государственного реестра недвижимости об объекте недвижимости
Сведения о частях земельного участка

Земельный участок			
<small>(вид объекта недвижимости)</small>			
Лист № ___ Раздела 4.2	Всего листов раздела 4.2 : ___	Всего разделов: ___	Всего листов выписки: ___
11.01.2023 № 99/2023/514534023			
Кадастровый номер:		78:31:0001518:23	

Номер точки	Координаты, м		Описание закрепления на местности	Средняя квадратическая погрешность определения координат характерных точек границы части земельного участка, м
	X	Y		
1	2	3	4	5
554	92288.48	117432.39	данные отсутствуют	данные отсутствуют
555	92288.01	117432.45	данные отсутствуют	данные отсутствуют
556	92287.55	117432.36	данные отсутствуют	данные отсутствуют
557	92287.14	117432.15	данные отсутствуют	данные отсутствуют
558	92238.55	117454.58	данные отсутствуют	данные отсутствуют
559	92246.55	117475.67	данные отсутствуют	данные отсутствуют
560	92241.72	117477.39	данные отсутствуют	данные отсутствуют
561	92230.85	117481.77	данные отсутствуют	данные отсутствуют
562	92222.38	117485.1	данные отсутствуют	данные отсутствуют
563	92215.9	117487.52	данные отсутствуют	данные отсутствуют
564	92208.15	117490.28	данные отсутствуют	данные отсутствуют
564	92208.15	117490.28	данные отсутствуют	данные отсутствуют
565	92206.27	117490.95	данные отсутствуют	данные отсутствуют
565	92206.27	117490.95	данные отсутствуют	данные отсутствуют
566	92202.35	117492.43	данные отсутствуют	данные отсутствуют
567	92202.09	117491.53	данные отсутствуют	данные отсутствуют
568	92280.85	117605.59	данные отсутствуют	данные отсутствуют
Государственный регистратор				ФГИС ЕГРН
полное наименование должности			подпись	инициалы, фамилия

М.П.

Выписка из Единого государственного реестра недвижимости об объекте недвижимости
Сведения о частях земельного участка

Земельный участок			
(вид объекта недвижимости)			
Лист № ___ Раздела 4.2	Всего листов раздела 4.2 : ___	Всего разделов: ___	Всего листов выписки: ___
11.01.2023 № 99/2023/514534023			
Кадастровый номер:		78:31:0001518:23	

Номер точки	Координаты, м		Описание закрепления на местности	Средняя квадратическая погрешность определения координат характерных точек границы части земельного участка, м
	X	Y		
1	2	3	4	5
569	92303.1	117581.07	данные отсутствуют	данные отсутствуют
570	92212.05	117501.06	данные отсутствуют	данные отсутствуют
571	92250.29	117445.46	данные отсутствуют	данные отсутствуют
571	92250.29	117445.46	данные отсутствуют	данные отсутствуют
572	92250.39	117445.94	данные отсутствуют	данные отсутствуют
572	92250.39	117445.94	данные отсутствуют	данные отсутствуют
573	92250.07	117447.2	данные отсутствуют	данные отсутствуют
573	92250.07	117447.2	данные отсутствуют	данные отсутствуют
574	92249.62	117447.68	данные отсутствуют	данные отсутствуют
574	92249.62	117447.68	данные отсутствуют	данные отсутствуют
575	92249.2	117447.94	данные отсутствуют	данные отсутствуют
575	92249.2	117447.94	данные отсутствуют	данные отсутствуют
576	92246.92	117448.81	данные отсутствуют	данные отсутствуют
576	92246.92	117448.81	данные отсутствуют	данные отсутствуют
577	92246.46	117448.85	данные отсутствуют	данные отсутствуют
577	92246.46	117448.85	данные отсутствуют	данные отсутствуют
578	92245.82	117448.84	данные отсутствуют	данные отсутствуют

Государственный регистратор		ФГИС ЕГРН
полное наименование должности	подпись	инициалы, фамилия

М.П.

Выписка из Единого государственного реестра недвижимости об объекте недвижимости
Сведения о частях земельного участка

Земельный участок			
(вид объекта недвижимости)			
Лист № ___ Раздела 4.2	Всего листов раздела 4.2 : ___	Всего разделов: ___	Всего листов выписки: ___
11.01.2023 № 99/2023/514534023			
Кадастровый номер:		78:31:0001518:23	

Номер точки	Координаты, м		Описание закрепления на местности	Средняя квадратическая погрешность определения координат характерных точек границы части земельного участка, м
	X	Y		
1	2	3	4	5
578	92245.82	117448.84	данные отсутствуют	данные отсутствуют
579	92241.34	117449.97	данные отсутствуют	данные отсутствуют
579	92241.34	117449.97	данные отсутствуют	данные отсутствуют
580	92235.97	117451.79	данные отсутствуют	данные отсутствуют
580	92235.97	117451.79	данные отсутствуют	данные отсутствуют
581	92234.02	117452.18	данные отсутствуют	данные отсутствуют
581	92234.02	117452.18	данные отсутствуют	данные отсутствуют
582	92233.43	117452.39	данные отсутствуют	данные отсутствуют
582	92233.43	117452.39	данные отсутствуют	данные отсутствуют
583	92232.01	117448.65	данные отсутствуют	данные отсутствуют
583	92232.01	117448.65	данные отсутствуют	данные отсутствуют
584	92232.62	117448.43	данные отсутствуют	данные отсутствуют
584	92232.62	117448.43	данные отсутствуют	данные отсутствуют
585	92234.76	117447.64	данные отсутствуют	данные отсутствуют
585	92234.76	117447.64	данные отсутствуют	данные отсутствуют
586	92235.25	117447.6	данные отсутствуют	данные отсутствуют
586	92235.25	117447.6	данные отсутствуют	данные отсутствуют
Государственный регистратор				ФГИС ЕГРН
полное наименование должности			подпись	инициалы, фамилия

М.П.

Выписка из Единого государственного реестра недвижимости об объекте недвижимости
301
Сведения о частях земельного участка

Земельный участок			
(вид объекта недвижимости)			
Лист № ___ Раздела 4.2	Всего листов раздела 4.2 : ___	Всего разделов: ___	Всего листов выписки: ___
11.01.2023 № 99/2023/514534023			
Кадастровый номер:		78:31:0001518:23	

Номер точки	Координаты, м		Описание закрепления на местности	Средняя квадратическая погрешность определения координат характерных точек границы части земельного участка, м
	X	Y		
1	2	3	4	5
587	92235.93	117447.72	данные отсутствуют	данные отсутствуют
587	92235.93	117447.72	данные отсутствуют	данные отсутствуют
588	92239.93	117446.23	данные отсутствуют	данные отсутствуют
588	92239.93	117446.23	данные отсутствуют	данные отсутствуют
589	92243.52	117444.83	данные отсутствуют	данные отсутствуют
589	92243.52	117444.83	данные отсутствуют	данные отсутствуют
590	92244.67	117444.37	данные отсутствуют	данные отсутствуют
590	92244.67	117444.37	данные отсутствуют	данные отсутствуют
591	92243.56	117441.14	данные отсутствуют	данные отсутствуют
591	92243.56	117441.14	данные отсутствуют	данные отсутствуют
592	92208.04	117486.22	данные отсутствуют	данные отсутствуют
592	92208.04	117486.22	данные отсутствуют	данные отсутствуют
593	92210.31	117486.4	данные отсутствуют	данные отсутствуют
593	92210.31	117486.4	данные отсутствуют	данные отсутствуют
594	92212.95	117487.39	данные отсутствуют	данные отсутствуют
594	92212.95	117487.39	данные отсутствуют	данные отсутствуют
595	92215.21	117489.08	данные отсутствуют	данные отсутствуют
Государственный регистратор				ФГИС ЕГРН
полное наименование должности			подпись	инициалы, фамилия

М.П.

Выписка из Единого государственного реестра недвижимости об объекте недвижимости
302
Сведения о частях земельного участка

Земельный участок			
<small>(вид объекта недвижимости)</small>			
Лист № ___ Раздела 4.2	Всего листов раздела 4.2 : ___	Всего разделов: ___	Всего листов выписки: ___
11.01.2023 № 99/2023/514534023			
Кадастровый номер:		78:31:0001518:23	

Номер точки	Координаты, м		Описание закрепления на местности	Средняя квадратическая погрешность определения координат характерных точек границы части земельного участка, м
	X	Y		
1	2	3	4	5
595	92215.21	117489.08	данные отсутствуют	данные отсутствуют
596	92216.91	117491.33	данные отсутствуют	данные отсутствуют
596	92216.91	117491.33	данные отсутствуют	данные отсутствуют
597	92217.55	117492.75	данные отсутствуют	данные отсутствуют
597	92217.55	117492.75	данные отсутствуют	данные отсутствуют
598	92219.58	117498.35	данные отсутствуют	данные отсутствуют
598	92219.58	117498.35	данные отсутствуют	данные отсутствуют
599	92220.16	117501.11	данные отсутствуют	данные отсутствуют
599	92220.16	117501.11	данные отсутствуют	данные отсутствуют
600	92219.94	117503.93	данные отсутствуют	данные отсутствуют
600	92219.94	117503.93	данные отсутствуют	данные отсутствуют
601	92218.95	117506.57	данные отсутствуют	данные отсутствуют
601	92218.95	117506.57	данные отсутствуют	данные отсутствуют
602	92217.26	117508.83	данные отсутствуют	данные отсутствуют
602	92217.26	117508.83	данные отсутствуют	данные отсутствуют
603	92215	117510.52	данные отсутствуют	данные отсутствуют
603	92215	117510.52	данные отсутствуют	данные отсутствуют
Государственный регистратор				ФГИС ЕГРН
полное наименование должности			подпись	инициалы, фамилия

М.П.

Выписка из Единого государственного реестра недвижимости об объекте недвижимости
303
Сведения о частях земельного участка

Земельный участок			
(вид объекта недвижимости)			
Лист № ___ Раздела 4.2	Всего листов раздела 4.2 : ___	Всего разделов: ___	Всего листов выписки: ___
11.01.2023 № 99/2023/514534023			
Кадастровый номер:		78:31:0001518:23	

Номер точки	Координаты, м		Описание закрепления на местности	Средняя квадратическая погрешность определения координат характерных точек границы части земельного участка, м
	X	Y		
1	2	3	4	5
604	92213.68	117511.13	данные отсутствуют	данные отсутствуют
604	92213.68	117511.13	данные отсутствуют	данные отсутствуют
605	92209.1	117512.84	данные отсутствуют	данные отсутствуют
605	92209.1	117512.84	данные отсутствуют	данные отсутствуют
606	92208.9	117512.88	данные отсутствуют	данные отсутствуют
606	92208.9	117512.88	данные отсутствуют	данные отсутствуют
607	92238.68	117595.69	данные отсутствуют	данные отсутствуют
607	92238.68	117595.69	данные отсутствуют	данные отсутствуют
607	92238.68	117595.69	данные отсутствуют	данные отсутствуют
607	92238.68	117595.69	данные отсутствуют	данные отсутствуют
608	92249.26	117623.86	данные отсутствуют	данные отсутствуют
608	92249.26	117623.86	данные отсутствуют	данные отсутствуют
608	92249.26	117623.86	данные отсутствуют	данные отсутствуют
608	92249.26	117623.86	данные отсутствуют	данные отсутствуют
609	92207.12	117502.9	данные отсутствуют	данные отсутствуют
609	92207.12	117502.9	данные отсутствуют	данные отсутствуют
609	92207.12	117502.9	данные отсутствуют	данные отсутствуют

Государственный регистратор		ФГИС ЕГРН
полное наименование должности	подпись	инициалы, фамилия

М.П.

Выписка из Единого государственного реестра недвижимости об объекте недвижимости
304
Сведения о частях земельного участка

Земельный участок			
(вид объекта недвижимости)			
Лист № __ Раздела 4.2	Всего листов раздела 4.2 : __	Всего разделов: __	Всего листов выписки: __
11.01.2023 № 99/2023/514534023			
Кадастровый номер:		78:31:0001518:23	

Номер точки	Координаты, м		Описание закрепления на местности	Средняя квадратическая погрешность определения координат характерных точек границы части земельного участка, м
	X	Y		
1	2	3	4	5
609	92207.12	117502.9	данные отсутствуют	данные отсутствуют
610	92205.19	117497.23	данные отсутствуют	данные отсутствуют
610	92205.19	117497.23	данные отсутствуют	данные отсутствуют
610	92205.19	117497.23	данные отсутствуют	данные отсутствуют
610	92205.19	117497.23	данные отсутствуют	данные отсутствуют
611	92202.15	117488.3	данные отсутствуют	данные отсутствуют
611	92202.15	117488.3	данные отсутствуют	данные отсутствуют
611	92202.15	117488.3	данные отсутствуют	данные отсутствуют
611	92202.15	117488.3	данные отсутствуют	данные отсутствуют
612	92341.03	117452.18	данные отсутствуют	данные отсутствуют
612	92341.03	117452.18	данные отсутствуют	данные отсутствуют
613	92331.72	117453.18	данные отсутствуют	данные отсутствуют
613	92331.72	117453.18	данные отсутствуют	данные отсутствуют
614	92322.18	117455.13	данные отсутствуют	данные отсутствуют
614	92322.18	117455.13	данные отсутствуют	данные отсутствуют
615	92311.66	117455.26	данные отсутствуют	данные отсутствуют
615	92311.66	117455.26	данные отсутствуют	данные отсутствуют
Государственный регистратор				ФГИС ЕГРН
полное наименование должности			подпись	инициалы, фамилия

М.П.

Выписка из Единого государственного реестра недвижимости об объекте недвижимости
Сведения о частях земельного участка

Земельный участок			
(вид объекта недвижимости)			
Лист № ___ Раздела 4.2	Всего листов раздела 4.2 : ___	Всего разделов: ___	Всего листов выписки: ___
11.01.2023 № 99/2023/514534023			
Кадастровый номер:		78:31:0001518:23	

Номер точки	Координаты, м		Описание закрепления на местности	Средняя квадратическая погрешность определения координат характерных точек границы части земельного участка, м
	X	Y		
1	2	3	4	5
616	92288.72	117463.38	данные отсутствуют	данные отсутствуют
616	92288.72	117463.38	данные отсутствуют	данные отсутствуют
617	92266.54	117470.79	данные отсутствуют	данные отсутствуют
617	92266.54	117470.79	данные отсутствуют	данные отсутствуют
618	92202.39	117494.36	данные отсутствуют	данные отсутствуют
618	92202.39	117494.36	данные отсутствуют	данные отсутствуют

Государственный регистратор		ФГИС ЕГРН
полное наименование должности	подпись	инициалы, фамилия

М.П.

Выписка из Единого государственного реестра недвижимости об объекте недвижимости
306
Сведения о частях земельного участка

Земельный участок					
(вид объекта недвижимости)					
Лист № ___ Раздела 4.2		Всего листов раздела 4.2 : ___		Всего разделов: ___	Всего листов выписки: ___
11.01.2023 № 99/2023/514534023					
Кадастровый номер:			78:31:0001518:23		
Сведения о характерных точках границы части (частей) земельного участка					
Учетный номер части: 23					
Система координат: МСК-05					
Зона №					
Номер точки	Координаты, м		Описание закрепления на местности	Средняя квадратическая погрешность определения координат характерных точек границы части земельного участка, м	
	X	Y			
1	2	3	4	5	
1	92312.33	117423.51	данные отсутствуют	данные отсутствуют	
1	92312.33	117423.51	данные отсутствуют	данные отсутствуют	
1	92312.33	117423.51	данные отсутствуют	данные отсутствуют	
1	92312.33	117423.51	данные отсутствуют	данные отсутствуют	
1	92312.33	117423.51	данные отсутствуют	данные отсутствуют	
1	92312.33	117423.51	данные отсутствуют	данные отсутствуют	
2	92324.53	117425.68	данные отсутствуют	данные отсутствуют	
2	92324.53	117425.68	данные отсутствуют	данные отсутствуют	
2	92324.53	117425.68	данные отсутствуют	данные отсутствуют	
2	92324.53	117425.68	данные отсутствуют	данные отсутствуют	
2	92324.53	117425.68	данные отсутствуют	данные отсутствуют	
3	92412.76	117567.35	данные отсутствуют	данные отсутствуют	
4	92400.21	117574.49	данные отсутствуют	данные отсутствуют	
5	92396.73	117570.14	данные отсутствуют	данные отсутствуют	
6	92385.53	117572.7	данные отсутствуют	данные отсутствуют	
7	92362.28	117578.01	данные отсутствуют	данные отсутствуют	
Государственный регистратор					ФГИС ЕГРН
полное наименование должности			подпись		инициалы, фамилия

М.П.

Выписка из Единого государственного реестра недвижимости об объекте недвижимости
307
Сведения о частях земельного участка

Земельный участок			
(вид объекта недвижимости)			
Лист № ___ Раздела 4.2	Всего листов раздела 4.2 : ___	Всего разделов: ___	Всего листов выписки: ___
11.01.2023 № 99/2023/514534023			
Кадастровый номер:		78:31:0001518:23	

Номер точки	Координаты, м		Описание закрепления на местности	Средняя квадратическая погрешность определения координат характерных точек границы части земельного участка, м
	X	Y		
1	2	3	4	5
8	92355.5	117581	данные отсутствуют	данные отсутствуют
9	92355.08	117580.06	данные отсутствуют	данные отсутствуют
10	92344.51	117583.27	данные отсутствуют	данные отсутствуют
11	92359.54	117619	данные отсутствуют	данные отсутствуют
12	92310.61	117639.73	данные отсутствуют	данные отсутствуют
12	92310.61	117639.73	данные отсутствуют	данные отсутствуют
13	92297.16	117602.47	данные отсутствуют	данные отсутствуют
13	92297.16	117602.47	данные отсутствуют	данные отсутствуют
14	92248.92	117624.01	данные отсутствуют	данные отсутствуют
14	92248.92	117624.01	данные отсутствуют	данные отсутствуют
14	92248.92	117624.01	данные отсутствуют	данные отсутствуют
14	92248.92	117624.01	данные отсутствуют	данные отсутствуют
14	92248.92	117624.01	данные отсутствуют	данные отсутствуют
14	92248.92	117624.01	данные отсутствуют	данные отсутствуют
14	92248.92	117624.01	данные отсутствуют	данные отсутствуют
14	92248.92	117624.01	данные отсутствуют	данные отсутствуют
15	92246.46	117618.2	данные отсутствуют	данные отсутствуют
15	92246.46	117618.2	данные отсутствуют	данные отсутствуют
Государственный регистратор				ФГИС ЕГРН
полное наименование должности			подпись	инициалы, фамилия

М.П.

Выписка из Единого государственного реестра недвижимости об объекте недвижимости
308
Сведения о частях земельного участка

Земельный участок			
(вид объекта недвижимости)			
Лист № ___ Раздела 4.2	Всего листов раздела 4.2 : ___	Всего разделов: ___	Всего листов выписки: ___
11.01.2023 № 99/2023/514534023			
Кадастровый номер:		78:31:0001518:23	

Номер точки	Координаты, м		Описание закрепления на местности	Средняя квадратическая погрешность определения координат характерных точек границы части земельного участка, м
	X	Y		
1	2	3	4	5
15	92246.46	117618.2	данные отсутствуют	данные отсутствуют
15	92246.46	117618.2	данные отсутствуют	данные отсутствуют
15	92246.46	117618.2	данные отсутствуют	данные отсутствуют
15	92246.46	117618.2	данные отсутствуют	данные отсутствуют
15	92246.46	117618.2	данные отсутствуют	данные отсутствуют
16	92237.4	117593.38	данные отсутствуют	данные отсутствуют
16	92237.4	117593.38	данные отсутствуют	данные отсутствуют
16	92237.4	117593.38	данные отсутствуют	данные отсутствуют
16	92237.4	117593.38	данные отсутствуют	данные отсутствуют
16	92237.4	117593.38	данные отсутствуют	данные отсутствуют
16	92237.4	117593.38	данные отсутствуют	данные отсутствуют
16	92237.4	117593.38	данные отсутствуют	данные отсутствуют
16	92237.4	117593.38	данные отсутствуют	данные отсутствуют
16	92237.4	117593.38	данные отсутствуют	данные отсутствуют
17	92231.67	117577.33	данные отсутствуют	данные отсутствуют
17	92231.67	117577.33	данные отсутствуют	данные отсутствуют
17	92231.67	117577.33	данные отсутствуют	данные отсутствуют
17	92231.67	117577.33	данные отсутствуют	данные отсутствуют
17	92231.67	117577.33	данные отсутствуют	данные отсутствуют

Государственный регистратор		ФГИС ЕГРН
полное наименование должности	подпись	инициалы, фамилия

М.П.

Выписка из Единого государственного реестра недвижимости об объекте недвижимости
309
Сведения о частях земельного участка

Земельный участок			
(вид объекта недвижимости)			
Лист № ___ Раздела 4.2	Всего листов раздела 4.2 : ___	Всего разделов: ___	Всего листов выписки: ___
11.01.2023 № 99/2023/514534023			
Кадастровый номер:		78:31:0001518:23	

Номер точки	Координаты, м		Описание закрепления на местности	Средняя квадратическая погрешность определения координат характерных точек границы части земельного участка, м
	X	Y		
1	2	3	4	5
17	92231.67	117577.33	данные отсутствуют	данные отсутствуют
18	92229.87	117571.77	данные отсутствуют	данные отсутствуют
18	92229.87	117571.77	данные отсутствуют	данные отсутствуют
18	92229.87	117571.77	данные отсутствуют	данные отсутствуют
18	92229.87	117571.77	данные отсутствуют	данные отсутствуют
18	92229.87	117571.77	данные отсутствуют	данные отсутствуют
18	92229.87	117571.77	данные отсутствуют	данные отсутствуют
18	92229.87	117571.77	данные отсутствуют	данные отсутствуют
19	92216.77	117535.12	данные отсутствуют	данные отсутствуют
19	92216.77	117535.12	данные отсутствуют	данные отсутствуют
19	92216.77	117535.12	данные отсутствуют	данные отсутствуют
19	92216.77	117535.12	данные отсутствуют	данные отсутствуют
19	92216.77	117535.12	данные отсутствуют	данные отсутствуют
19	92216.77	117535.12	данные отсутствуют	данные отсутствуют
19	92216.77	117535.12	данные отсутствуют	данные отсутствуют
20	92216.57	117534.46	данные отсутствуют	данные отсутствуют
20	92216.57	117534.46	данные отсутствуют	данные отсутствуют
20	92216.57	117534.46	данные отсутствуют	данные отсутствуют
20	92216.57	117534.46	данные отсутствуют	данные отсутствуют

Государственный регистратор		ФГИС ЕГРН
полное наименование должности	подпись	инициалы, фамилия

М.П.

Выписка из Единого государственного реестра недвижимости об объекте недвижимости
310
Сведения о частях земельного участка

Земельный участок			
(вид объекта недвижимости)			
Лист № ___ Раздела 4.2	Всего листов раздела 4.2 : ___	Всего разделов: ___	Всего листов выписки: ___
11.01.2023 № 99/2023/514534023			
Кадастровый номер:		78:31:0001518:23	

Номер точки	Координаты, м		Описание закрепления на местности	Средняя квадратическая погрешность определения координат характерных точек границы части земельного участка, м
	X	Y		
1	2	3	4	5
20	92216.57	117534.46	данные отсутствуют	данные отсутствуют
20	92216.57	117534.46	данные отсутствуют	данные отсутствуют
21	92216.34	117534.54	данные отсутствуют	данные отсутствуют
21	92216.34	117534.54	данные отсутствуют	данные отсутствуют
21	92216.34	117534.54	данные отсутствуют	данные отсутствуют
21	92216.34	117534.54	данные отсутствуют	данные отсутствуют
21	92216.34	117534.54	данные отсутствуют	данные отсутствуют
21	92216.34	117534.54	данные отсутствуют	данные отсутствуют
21	92216.34	117534.54	данные отсутствуют	данные отсутствуют
21	92216.34	117534.54	данные отсутствуют	данные отсутствуют
22	92216.08	117533.69	данные отсутствуют	данные отсутствуют
22	92216.08	117533.69	данные отсутствуют	данные отсутствуют
22	92216.08	117533.69	данные отсутствуют	данные отсутствуют
22	92216.08	117533.69	данные отсутствуют	данные отсутствуют
22	92216.08	117533.69	данные отсутствуют	данные отсутствуют
22	92216.08	117533.69	данные отсутствуют	данные отсутствуют
22	92216.08	117533.69	данные отсутствуют	данные отсутствуют
22	92216.08	117533.69	данные отсутствуют	данные отсутствуют
23	92214.75	117530.27	данные отсутствуют	данные отсутствуют

Государственный регистратор		ФГИС ЕГРН
полное наименование должности	подпись	инициалы, фамилия

М.П.

Выписка из Единого государственного реестра недвижимости об объекте недвижимости
311
Сведения о частях земельного участка

Земельный участок			
<small>(вид объекта недвижимости)</small>			
Лист № ___ Раздела 4.2	Всего листов раздела 4.2 : ___	Всего разделов: ___	Всего листов выписки: ___
11.01.2023 № 99/2023/514534023			
Кадастровый номер:		78:31:0001518:23	

Номер точки	Координаты, м		Описание закрепления на местности	Средняя квадратическая погрешность определения координат характерных точек границы части земельного участка, м
	X	Y		
1	2	3	4	5
23	92214.75	117530.27	данные отсутствуют	данные отсутствуют
23	92214.75	117530.27	данные отсутствуют	данные отсутствуют
23	92214.75	117530.27	данные отсутствуют	данные отсутствуют
23	92214.75	117530.27	данные отсутствуют	данные отсутствуют
23	92214.75	117530.27	данные отсутствуют	данные отсутствуют
23	92214.75	117530.27	данные отсутствуют	данные отсутствуют
24	92214.5	117529.39	данные отсутствуют	данные отсутствуют
24	92214.5	117529.39	данные отсутствуют	данные отсутствуют
24	92214.5	117529.39	данные отсутствуют	данные отсутствуют
24	92214.5	117529.39	данные отсутствуют	данные отсутствуют
24	92214.5	117529.39	данные отсутствуют	данные отсутствуют
24	92214.5	117529.39	данные отсутствуют	данные отсутствуют
24	92214.5	117529.39	данные отсутствуют	данные отсутствуют
24	92214.5	117529.39	данные отсутствуют	данные отсутствуют
25	92214.69	117529.3	данные отсутствуют	данные отсутствуют
25	92214.69	117529.3	данные отсутствуют	данные отсутствуют
25	92214.69	117529.3	данные отсутствуют	данные отсутствуют
25	92214.69	117529.3	данные отсутствуют	данные отсутствуют

Государственный регистратор		ФГИС ЕГРН
полное наименование должности	подпись	инициалы, фамилия

М.П.

Выписка из Единого государственного реестра недвижимости об объекте недвижимости
312
Сведения о частях земельного участка

Земельный участок			
(вид объекта недвижимости)			
Лист № ___ Раздела 4.2	Всего листов раздела 4.2 : ___	Всего разделов: ___	Всего листов выписки: ___
11.01.2023 № 99/2023/514534023			
Кадастровый номер:		78:31:0001518:23	

Номер точки	Координаты, м		Описание закрепления на местности	Средняя квадратическая погрешность определения координат характерных точек границы части земельного участка, м
	X	Y		
1	2	3	4	5
25	92214.69	117529.3	данные отсутствуют	данные отсутствуют
25	92214.69	117529.3	данные отсутствуют	данные отсутствуют
25	92214.69	117529.3	данные отсутствуют	данные отсутствуют
26	92214.42	117528.67	данные отсутствуют	данные отсутствуют
26	92214.42	117528.67	данные отсутствуют	данные отсутствуют
26	92214.42	117528.67	данные отсутствуют	данные отсутствуют
26	92214.42	117528.67	данные отсутствуют	данные отсутствуют
26	92214.42	117528.67	данные отсутствуют	данные отсутствуют
26	92214.42	117528.67	данные отсутствуют	данные отсутствуют
26	92214.42	117528.67	данные отсутствуют	данные отсутствуют
26	92214.42	117528.67	данные отсутствуют	данные отсутствуют
26	92214.42	117528.67	данные отсутствуют	данные отсутствуют
27	92205.6	117503.47	данные отсутствуют	данные отсутствуют
27	92205.6	117503.47	данные отсутствуют	данные отсутствуют
27	92205.6	117503.47	данные отсутствуют	данные отсутствуют
27	92205.6	117503.47	данные отсутствуют	данные отсутствуют
27	92205.6	117503.47	данные отсутствуют	данные отсутствуют
27	92205.6	117503.47	данные отсутствуют	данные отсутствуют
27	92205.6	117503.47	данные отсутствуют	данные отсутствуют
27	92205.6	117503.47	данные отсутствуют	данные отсутствуют
Государственный регистратор				ФГИС ЕГРН
полное наименование должности			подпись	инициалы, фамилия

М.П.

Выписка из Единого государственного реестра недвижимости об объекте недвижимости
313
Сведения о частях земельного участка

Земельный участок			
(вид объекта недвижимости)			
Лист № ___ Раздела 4.2	Всего листов раздела 4.2 : ___	Всего разделов: ___	Всего листов выписки: ___
11.01.2023 № 99/2023/514534023			
Кадастровый номер:		78:31:0001518:23	

Номер точки	Координаты, м		Описание закрепления на местности	Средняя квадратическая погрешность определения координат характерных точек границы части земельного участка, м
	X	Y		
1	2	3	4	5
27	92205.6	117503.47	данные отсутствуют	данные отсутствуют
27	92205.6	117503.47	данные отсутствуют	данные отсутствуют
28	92210.18	117501.76	данные отсутствуют	данные отсутствуют
28	92210.18	117501.76	данные отсутствуют	данные отсутствуют
28	92210.18	117501.76	данные отсутствуют	данные отсутствуют
28	92210.18	117501.76	данные отсутствуют	данные отсутствуют
28	92210.18	117501.76	данные отсутствуют	данные отсутствуют
29	92208.15	117496.16	данные отсутствуют	данные отсутствуют
29	92208.15	117496.16	данные отсутствуют	данные отсутствуют
29	92208.15	117496.16	данные отсутствуют	данные отсутствуют
29	92208.15	117496.16	данные отсутствуют	данные отсутствуют
29	92208.15	117496.16	данные отсутствуют	данные отсутствуют
30	92203.58	117497.82	данные отсутствуют	данные отсутствуют
30	92203.58	117497.82	данные отсутствуют	данные отсутствуют
30	92203.58	117497.82	данные отсутствуют	данные отсутствуют
30	92203.58	117497.82	данные отсутствуют	данные отсутствуют
30	92203.58	117497.82	данные отсутствуют	данные отсутствуют
30	92203.58	117497.82	данные отсутствуют	данные отсутствуют

Государственный регистратор		ФГИС ЕГРН
полное наименование должности	подпись	инициалы, фамилия

М.П.

Выписка из Единого государственного реестра недвижимости об объекте недвижимости
314
Сведения о частях земельного участка

Земельный участок			
(вид объекта недвижимости)			
Лист № ____ Раздела 4.2	Всего листов раздела 4.2 : ____	Всего разделов: ____	Всего листов выписки: ____
11.01.2023 № 99/2023/514534023			
Кадастровый номер:		78:31:0001518:23	

Номер точки	Координаты, м		Описание закрепления на местности	Средняя квадратическая погрешность определения координат характерных точек границы части земельного участка, м
	X	Y		
1	2	3	4	5
30	92203.58	117497.82	данные отсутствуют	данные отсутствуют
30	92203.58	117497.82	данные отсутствуют	данные отсутствуют
30	92203.58	117497.82	данные отсутствуют	данные отсутствуют
31	92201.77	117492.55	данные отсутствуют	данные отсутствуют
31	92201.77	117492.55	данные отсутствуют	данные отсутствуют
31	92201.77	117492.55	данные отсутствуют	данные отсутствуют
31	92201.77	117492.55	данные отсутствуют	данные отсутствуют
31	92201.77	117492.55	данные отсутствуют	данные отсутствуют
31	92201.77	117492.55	данные отсутствуют	данные отсутствуют
31	92201.77	117492.55	данные отсутствуют	данные отсутствуют
31	92201.77	117492.55	данные отсутствуют	данные отсутствуют
31	92201.77	117492.55	данные отсутствуют	данные отсутствуют
31	92201.77	117492.55	данные отсутствуют	данные отсутствуют
31	92201.77	117492.55	данные отсутствуют	данные отсутствуют
31	92201.77	117492.55	данные отсутствуют	данные отсутствуют
31	92201.77	117492.55	данные отсутствуют	данные отсутствуют
31	92201.77	117492.55	данные отсутствуют	данные отсутствуют
31	92201.77	117492.55	данные отсутствуют	данные отсутствуют
31	92201.77	117492.55	данные отсутствуют	данные отсутствуют
32	92201.49	117491.75	данные отсутствуют	данные отсутствуют
32	92201.49	117491.75	данные отсутствуют	данные отсутствуют

Государственный регистратор		ФГИС ЕГРН
полное наименование должности	подпись	инициалы, фамилия

М.П.

Выписка из Единого государственного реестра недвижимости об объекте недвижимости
315
Сведения о частях земельного участка

Земельный участок			
<small>(вид объекта недвижимости)</small>			
Лист № ___ Раздела 4.2	Всего листов раздела 4.2 : ___	Всего разделов: ___	Всего листов выписки: ___
11.01.2023 № 99/2023/514534023			
Кадастровый номер:		78:31:0001518:23	

Номер точки	Координаты, м		Описание закрепления на местности	Средняя квадратическая погрешность определения координат характерных точек границы части земельного участка, м
	X	Y		
1	2	3	4	5
32	92201.49	117491.75	данные отсутствуют	данные отсутствуют
32	92201.49	117491.75	данные отсутствуют	данные отсутствуют
32	92201.49	117491.75	данные отсутствуют	данные отсутствуют
32	92201.49	117491.75	данные отсутствуют	данные отсутствуют
32	92201.49	117491.75	данные отсутствуют	данные отсутствуют
32	92201.49	117491.75	данные отсутствуют	данные отсутствуют
32	92201.49	117491.75	данные отсутствуют	данные отсутствуют
32	92201.49	117491.75	данные отсутствуют	данные отсутствуют
32	92201.49	117491.75	данные отсутствуют	данные отсутствуют
32	92201.49	117491.75	данные отсутствуют	данные отсутствуют
32	92201.49	117491.75	данные отсутствуют	данные отсутствуют
32	92201.49	117491.75	данные отсутствуют	данные отсутствуют
32	92201.49	117491.75	данные отсутствуют	данные отсутствуют
32	92201.49	117491.75	данные отсутствуют	данные отсутствуют
33	92200.48	117488.88	данные отсутствуют	данные отсутствуют
33	92200.48	117488.88	данные отсутствуют	данные отсутствуют
33	92200.48	117488.88	данные отсутствуют	данные отсутствуют
33	92200.48	117488.88	данные отсутствуют	данные отсутствуют
33	92200.48	117488.88	данные отсутствуют	данные отсутствуют
33	92200.48	117488.88	данные отсутствуют	данные отсутствуют
Государственный регистратор				ФГИС ЕГРН
полное наименование должности			подпись	инициалы, фамилия

М.П.

Выписка из Единого государственного реестра недвижимости об объекте недвижимости
310
Сведения о частях земельного участка

Земельный участок			
(вид объекта недвижимости)			
Лист № __ Раздела 4.2	Всего листов раздела 4.2 : __	Всего разделов: __	Всего листов выписки: __
11.01.2023 № 99/2023/514534023			
Кадастровый номер:		78:31:0001518:23	

Номер точки	Координаты, м		Описание закрепления на местности	Средняя квадратическая погрешность определения координат характерных точек границы части земельного участка, м
	X	Y		
1	2	3	4	5
33	92200.48	117488.88	данные отсутствуют	данные отсутствуют
33	92200.48	117488.88	данные отсутствуют	данные отсутствуют
33	92200.48	117488.88	данные отсутствуют	данные отсутствуют
33	92200.48	117488.88	данные отсутствуют	данные отсутствуют
33	92200.48	117488.88	данные отсутствуют	данные отсутствуют
33	92200.48	117488.88	данные отсутствуют	данные отсутствуют
34	92201.11	117488.67	данные отсутствуют	данные отсутствуют
34	92201.11	117488.67	данные отсутствуют	данные отсутствуют
34	92201.11	117488.67	данные отсутствуют	данные отсутствуют
34	92201.11	117488.67	данные отсутствуют	данные отсутствуют
34	92201.11	117488.67	данные отсутствуют	данные отсутствуют
34	92201.11	117488.67	данные отсутствуют	данные отсутствуют
34	92201.11	117488.67	данные отсутствуют	данные отсутствуют
34	92201.11	117488.67	данные отсутствуют	данные отсутствуют
34	92201.11	117488.67	данные отсутствуют	данные отсутствуют
34	92201.11	117488.67	данные отсутствуют	данные отсутствуют
34	92201.11	117488.67	данные отсутствуют	данные отсутствуют
34	92201.11	117488.67	данные отсутствуют	данные отсутствуют
34	92201.11	117488.67	данные отсутствуют	данные отсутствуют
Государственный регистратор				ФГИС ЕГРН
полное наименование должности			подпись	инициалы, фамилия

М.П.

Выписка из Единого государственного реестра недвижимости об объекте недвижимости
317
Сведения о частях земельного участка

Земельный участок			
(вид объекта недвижимости)			
Лист № ___ Раздела 4.2	Всего листов раздела 4.2 : ___	Всего разделов: ___	Всего листов выписки: ___
11.01.2023 № 99/2023/514534023			
Кадастровый номер:		78:31:0001518:23	

Номер точки	Координаты, м		Описание закрепления на местности	Средняя квадратическая погрешность определения координат характерных точек границы части земельного участка, м
	X	Y		
1	2	3	4	5
34	92201.11	117488.67	данные отсутствуют	данные отсутствуют
35	92225.16	117480.17	данные отсутствуют	данные отсутствуют
35	92225.16	117480.17	данные отсутствуют	данные отсутствуют
35	92225.16	117480.17	данные отсутствуют	данные отсутствуют
35	92225.16	117480.17	данные отсутствуют	данные отсутствуют
35	92225.16	117480.17	данные отсутствуют	данные отсутствуют
35	92225.16	117480.17	данные отсутствуют	данные отсутствуют
35	92225.16	117480.17	данные отсутствуют	данные отсутствуют
36	92224.56	117478.85	данные отсутствуют	данные отсутствуют
36	92224.56	117478.85	данные отсутствуют	данные отсутствуют
36	92224.56	117478.85	данные отсутствуют	данные отсутствуют
36	92224.56	117478.85	данные отсутствуют	данные отсутствуют
36	92224.56	117478.85	данные отсутствуют	данные отсутствуют
36	92224.56	117478.85	данные отсутствуют	данные отсутствуют
36	92224.56	117478.85	данные отсутствуют	данные отсутствуют
37	92228.99	117476.92	данные отсутствуют	данные отсутствуют
37	92228.99	117476.92	данные отсутствуют	данные отсутствуют
37	92228.99	117476.92	данные отсутствуют	данные отсутствуют
37	92228.99	117476.92	данные отсутствуют	данные отсутствуют

Государственный регистратор		ФГИС ЕГРН
полное наименование должности	подпись	инициалы, фамилия

М.П.

Выписка из Единого государственного реестра недвижимости об объекте недвижимости
318
Сведения о частях земельного участка

Земельный участок			
<small>(вид объекта недвижимости)</small>			
Лист № <u> </u> Раздела 4.2	Всего листов раздела 4.2 : <u> </u>	Всего разделов: <u> </u>	Всего листов выписки: <u> </u>
11.01.2023 № 99/2023/514534023			
Кадастровый номер:		78:31:0001518:23	

Номер точки	Координаты, м		Описание закрепления на местности	Средняя квадратическая погрешность определения координат характерных точек границы части земельного участка, м
	X	Y		
1	2	3	4	5
37	92228.99	117476.92	данные отсутствуют	данные отсутствуют
37	92228.99	117476.92	данные отсутствуют	данные отсутствуют
37	92228.99	117476.92	данные отсутствуют	данные отсутствуют
37	92228.99	117476.92	данные отсутствуют	данные отсутствуют
38	92228.3	117475.33	данные отсутствуют	данные отсутствуют
38	92228.3	117475.33	данные отсутствуют	данные отсутствуют
38	92228.3	117475.33	данные отсутствуют	данные отсутствуют
38	92228.3	117475.33	данные отсутствуют	данные отсутствуют
38	92228.3	117475.33	данные отсутствуют	данные отсутствуют
38	92228.3	117475.33	данные отсутствуют	данные отсутствуют
38	92228.3	117475.33	данные отсутствуют	данные отсутствуют
38	92228.3	117475.33	данные отсутствуют	данные отсутствуют
38	92228.3	117475.33	данные отсутствуют	данные отсутствуют
38	92228.3	117475.33	данные отсутствуют	данные отсутствуют
39	92234.4	117473.23	данные отсутствуют	данные отсутствуют
39	92234.4	117473.23	данные отсутствуют	данные отсутствуют
39	92234.4	117473.23	данные отсутствуют	данные отсутствуют
39	92234.4	117473.23	данные отсутствуют	данные отсутствуют
39	92234.4	117473.23	данные отсутствуют	данные отсутствуют

Государственный регистратор		ФГИС ЕГРН
полное наименование должности	подпись	инициалы, фамилия

М.П.

Выписка из Единого государственного реестра недвижимости об объекте недвижимости
310
Сведения о частях земельного участка

Земельный участок			
(вид объекта недвижимости)			
Лист № __ Раздела 4.2	Всего листов раздела 4.2 : __	Всего разделов: __	Всего листов выписки: __
11.01.2023 № 99/2023/514534023			
Кадастровый номер:		78:31:0001518:23	

Номер точки	Координаты, м		Описание закрепления на местности	Средняя квадратическая погрешность определения координат характерных точек границы части земельного участка, м
	X	Y		
1	2	3	4	5
39	92234.4	117473.23	данные отсутствуют	данные отсутствуют
39	92234.4	117473.23	данные отсутствуют	данные отсутствуют
40	92240.47	117470.93	данные отсутствуют	данные отсутствуют
40	92240.47	117470.93	данные отсутствуют	данные отсутствуют
40	92240.47	117470.93	данные отсутствуют	данные отсутствуют
40	92240.47	117470.93	данные отсутствуют	данные отсутствуют
40	92240.47	117470.93	данные отсутствуют	данные отсутствуют
40	92240.47	117470.93	данные отсутствуют	данные отсутствуют
40	92240.47	117470.93	данные отсутствуют	данные отсутствуют
40	92240.47	117470.93	данные отсутствуют	данные отсутствуют
41	92234.81	117456	данные отсутствуют	данные отсутствуют
41	92234.81	117456	данные отсутствуют	данные отсутствуют
41	92234.81	117456	данные отсутствуют	данные отсутствуют
41	92234.81	117456	данные отсутствуют	данные отсутствуют
41	92234.81	117456	данные отсутствуют	данные отсутствуют
41	92234.81	117456	данные отсутствуют	данные отсутствуют
42	92229.11	117441.03	данные отсутствуют	данные отсутствуют
42	92229.11	117441.03	данные отсутствуют	данные отсутствуют

Государственный регистратор		ФГИС ЕГРН
полное наименование должности	подпись	инициалы, фамилия

М.П.

Выписка из Единого государственного реестра недвижимости об объекте недвижимости
Сведения о частях земельного участка

Земельный участок			
(вид объекта недвижимости)			
Лист № ___ Раздела 4.2	Всего листов раздела 4.2 : ___	Всего разделов: ___	Всего листов выписки: ___
11.01.2023 № 99/2023/514534023			
Кадастровый номер:		78:31:0001518:23	

Номер точки	Координаты, м		Описание закрепления на местности	Средняя квадратическая погрешность определения координат характерных точек границы части земельного участка, м
	X	Y		
1	2	3	4	5
42	92229.11	117441.03	данные отсутствуют	данные отсутствуют
42	92229.11	117441.03	данные отсутствуют	данные отсутствуют
42	92229.11	117441.03	данные отсутствуют	данные отсутствуют
43	92260.18	117441.26	данные отсутствуют	данные отсутствуют
43	92260.18	117441.26	данные отсутствуют	данные отсутствуют
43	92260.18	117441.26	данные отсутствуют	данные отсутствуют
43	92260.18	117441.26	данные отсутствуют	данные отсутствуют
43	92260.18	117441.26	данные отсутствуют	данные отсутствуют
43	92260.18	117441.26	данные отсутствуют	данные отсутствуют
44	92305.42	117587.57	данные отсутствуют	данные отсутствуют
44	92305.42	117587.57	данные отсутствуют	данные отсутствуют
45	92345.19	117573.46	данные отсутствуют	данные отсутствуют
46	92343.39	117568.53	данные отсутствуют	данные отсутствуют
47	92338.86	117556.84	данные отсутствуют	данные отсутствуют
47	92338.86	117556.84	данные отсутствуют	данные отсутствуют
48	92299.57	117571.15	данные отсутствуют	данные отсутствуют
48	92299.57	117571.15	данные отсутствуют	данные отсутствуют
Государственный регистратор				ФГИС ЕГРН
полное наименование должности			подпись	инициалы, фамилия

М.П.

Выписка из Единого государственного реестра недвижимости об объекте недвижимости
Сведения о частях земельного участка

Земельный участок			
(вид объекта недвижимости)			
Лист № ___ Раздела 4.2	Всего листов раздела 4.2 : ___	Всего разделов: ___	Всего листов выписки: ___
11.01.2023 № 99/2023/514534023			
Кадастровый номер:		78:31:0001518:23	

Номер точки	Координаты, м		Описание закрепления на местности	Средняя квадратическая погрешность определения координат характерных точек границы части земельного участка, м
	X	Y		
1	2	3	4	5
49	92337.95	117447.22	данные отсутствуют	данные отсутствуют
49	92337.95	117447.22	данные отсутствуют	данные отсутствуют
50	92316.65	117454.81	данные отсутствуют	данные отсутствуют
50	92316.65	117454.81	данные отсутствуют	данные отсутствуют
51	92316.21	117455.03	данные отсутствуют	данные отсутствуют
51	92316.21	117455.03	данные отсутствуют	данные отсутствуют
52	92310.76	117456.92	данные отсутствуют	данные отсутствуют
52	92310.76	117456.92	данные отсутствуют	данные отсутствуют
53	92282.63	117466.38	данные отсутствуют	данные отсутствуют
53	92282.63	117466.38	данные отсутствуют	данные отсутствуют
54	92203.71	117493.91	данные отсутствуют	данные отсутствуют
55	92204.93	117497.33	данные отсутствуют	данные отсутствуют
56	92205.79	117493.18	данные отсутствуют	данные отсутствуют
57	92204.4	117487.51	данные отсутствуют	данные отсутствуют
58	92391.82	117533.73	данные отсутствуют	данные отсутствуют
58	92391.82	117533.73	данные отсутствуют	данные отсутствуют
59	92360.75	117548.31	данные отсутствуют	данные отсутствуют
Государственный регистратор				ФГИС ЕГРН
полное наименование должности			подпись	инициалы, фамилия

М.П.

Выписка из Единого государственного реестра недвижимости об объекте недвижимости
Сведения о частях земельного участка

Земельный участок			
<small>(вид объекта недвижимости)</small>			
Лист № ___ Раздела 4.2	Всего листов раздела 4.2 : ___	Всего разделов: ___	Всего листов выписки: ___
11.01.2023 № 99/2023/514534023			
Кадастровый номер:		78:31:0001518:23	

Номер точки	Координаты, м		Описание закрепления на местности	Средняя квадратическая погрешность определения координат характерных точек границы части земельного участка, м
	X	Y		
1	2	3	4	5
59	92360.75	117548.31	данные отсутствуют	данные отсутствуют
60	92362.11	117550.62	данные отсутствуют	данные отсутствуют
60	92362.11	117550.62	данные отсутствуют	данные отсутствуют
61	92350.38	117557.05	данные отсутствуют	данные отсутствуют
61	92350.38	117557.05	данные отсутствуют	данные отсутствуют
62	92348.29	117553.22	данные отсутствуют	данные отсутствуют
62	92348.29	117553.22	данные отсутствуют	данные отсутствуют
63	92277.72	117578.89	данные отсутствуют	данные отсутствуют
63	92277.72	117578.89	данные отсутствуют	данные отсутствуют
64	92266.32	117582.98	данные отсутствуют	данные отсутствуют
64	92266.32	117582.98	данные отсутствуют	данные отсутствуют
65	92320.77	117425.01	данные отсутствуют	данные отсутствуют
66	92338.1	117472.73	данные отсутствуют	данные отсутствуют
67	92340.73	117471.77	данные отсутствуют	данные отсутствуют
68	92341.5	117471.55	данные отсутствуют	данные отсутствуют
69	92342.3	117471.46	данные отсутствуют	данные отсутствуют
70	92343.1	117471.51	данные отсутствуют	данные отсутствуют
Государственный регистратор				ФГИС ЕГРН
полное наименование должности			подпись	инициалы, фамилия

М.П.

Выписка из Единого государственного реестра недвижимости об объекте недвижимости
Сведения о частях земельного участка

Земельный участок			
(вид объекта недвижимости)			
Лист № ___ Раздела 4.2	Всего листов раздела 4.2 : ___	Всего разделов: ___	Всего листов выписки: ___
11.01.2023 № 99/2023/514534023			
Кадастровый номер:		78:31:0001518:23	

Номер точки	Координаты, м		Описание закрепления на местности	Средняя квадратическая погрешность определения координат характерных точек границы части земельного участка, м
	X	Y		
1	2	3	4	5
71	92343.89	117471.68	данные отсутствуют	данные отсутствуют
72	92344.64	117471.97	данные отсутствуют	данные отсутствуют
73	92345.33	117472.38	данные отсутствуют	данные отсутствуют
74	92345.95	117472.9	данные отсутствуют	данные отсутствуют
75	92346.47	117473.51	данные отсутствуют	данные отсутствуют
76	92346.9	117474.2	данные отсутствуют	данные отсутствуют
77	92388.74	117556.48	данные отсутствуют	данные отсутствуют
78	92389.04	117557.24	данные отсутствуют	данные отсутствуют
79	92389.23	117558.04	данные отсутствуют	данные отсутствуют
80	92389.27	117558.86	данные отсутствуют	данные отсутствуют
81	92389.18	117559.68	данные отсутствуют	данные отсутствуют
82	92388.96	117560.48	данные отсутствуют	данные отсутствуют
83	92388.61	117561.22	данные отсутствуют	данные отсутствуют
84	92388.15	117561.9	данные отсутствуют	данные отсутствуют
85	92387.58	117562.49	данные отсутствуют	данные отсутствуют
86	92386.92	117562.99	данные отсутствуют	данные отсутствуют
87	92377.12	117569.1	данные отсутствуют	данные отсутствуют
Государственный регистратор				ФГИС ЕГРН
полное наименование должности			подпись	инициалы, фамилия

М.П.

Выписка из Единого государственного реестра недвижимости об объекте недвижимости
Сведения о частях земельного участка

Земельный участок			
<small>(вид объекта недвижимости)</small>			
Лист № ___ Раздела 4.2	Всего листов раздела 4.2 : ___	Всего разделов: ___	Всего листов выписки: ___
11.01.2023 № 99/2023/514534023			
Кадастровый номер:		78:31:0001518:23	

Номер точки	Координаты, м		Описание закрепления на местности	Средняя квадратическая погрешность определения координат характерных точек границы части земельного участка, м
	X	Y		
1	2	3	4	5
88	92380.3	117573.89	данные отсутствуют	данные отсутствуют
89	92369.88	117576.27	данные отсутствуют	данные отсутствуют
90	92365.95	117570.35	данные отсутствуют	данные отсутствуют
91	92365.52	117569.57	данные отсутствуют	данные отсутствуют
92	92365.24	117568.72	данные отсутствуют	данные отсутствуют
93	92365.11	117567.84	данные отсутствуют	данные отсутствуют
94	92365.14	117566.96	данные отсутствуют	данные отсутствуют
95	92365.33	117566.09	данные отсутствуют	данные отсутствуют
96	92365.67	117565.27	данные отсутствуют	данные отсутствуют
97	92366.15	117564.52	данные отсутствуют	данные отсутствуют
98	92366.75	117563.87	данные отсутствуют	данные отсутствуют
99	92367.47	117563.34	данные отсутствуют	данные отсутствуют
100	92377.75	117556.93	данные отсутствуют	данные отсутствуют
101	92339.99	117482.68	данные отсутствуют	данные отсутствуют
102	92336.82	117483.84	данные отсутствуют	данные отсутствуют
103	92335.97	117484.06	данные отсутствуют	данные отсутствуют
104	92335.1	117484.14	данные отсутствуют	данные отсутствуют

Государственный регистратор		ФГИС ЕГРН
полное наименование должности	подпись	инициалы, фамилия

М.П.

Выписка из Единого государственного реестра недвижимости об объекте недвижимости
Сведения о частях земельного участка

Земельный участок			
(вид объекта недвижимости)			
Лист № ___ Раздела 4.2	Всего листов раздела 4.2 : ___	Всего разделов: ___	Всего листов выписки: ___
11.01.2023 № 99/2023/514534023			
Кадастровый номер:		78:31:0001518:23	

Номер точки	Координаты, м		Описание закрепления на местности	Средняя квадратическая погрешность определения координат характерных точек границы части земельного участка, м
	X	Y		
1	2	3	4	5
105	92334.24	117484.06	данные отсутствуют	данные отсутствуют
106	92333.39	117483.83	данные отсутствуют	данные отсутствуют
107	92332.6	117483.47	данные отсутствуют	данные отсутствуют
108	92331.89	117482.97	данные отсутствуют	данные отсутствуют
109	92331.27	117482.35	данные отсутствуют	данные отсутствуют
110	92330.77	117481.63	данные отсутствуют	данные отсутствуют
111	92330.41	117480.85	данные отсутствуют	данные отсутствуют
112	92310.61	117426.33	данные отсутствуют	данные отсутствуют
113	92302.36	117428.38	данные отсутствуют	данные отсутствуют
114	92301.51	117428.51	данные отсутствуют	данные отсутствуют
115	92300.66	117428.5	данные отсутствуют	данные отсутствуют
116	92299.81	117428.34	данные отсутствуют	данные отсутствуют
117	92299.02	117428.04	данные отсутствуют	данные отсутствуют
118	92231.61	117474.19	данные отсутствуют	данные отсутствуют
119	92242.91	117476.77	данные отсутствуют	данные отсутствуют
120	92242.92	117476.78	данные отсутствуют	данные отсутствуют
121	92242.94	117476.78	данные отсутствуют	данные отсутствуют

Государственный регистратор		ФГИС ЕГРН
полное наименование должности	подпись	инициалы, фамилия

М.П.

Выписка из Единого государственного реестра недвижимости об объекте недвижимости
Сведения о частях земельного участка

Земельный участок			
<small>(вид объекта недвижимости)</small>			
Лист № <u> </u> Раздела 4.2	Всего листов раздела 4.2 : <u> </u>	Всего разделов: <u> </u>	Всего листов выписки: <u> </u>
11.01.2023 № 99/2023/514534023			
Кадастровый номер:		78:31:0001518:23	

Номер точки	Координаты, м		Описание закрепления на местности	Средняя квадратическая погрешность определения координат характерных точек границы части земельного участка, м
	X	Y		
1	2	3	4	5
122	92245.36	117477.36	данные отсутствуют	данные отсутствуют
123	92245.82	117477.53	данные отсутствуют	данные отсутствуют
124	92246.22	117477.81	данные отсутствуют	данные отсутствуют
125	92246.54	117478.18	данные отсутствуют	данные отсутствуют
126	92246.77	117478.63	данные отсутствуют	данные отсутствуют
127	92273.7	117553.51	данные отсутствуют	данные отсутствуют
128	92273.8	117553.99	данные отсутствуют	данные отсутствуют
129	92273.78	117554.49	данные отсутствуют	данные отсутствуют
130	92273.65	117554.97	данные отсутствуют	данные отсутствуют
131	92273.4	117555.4	данные отсутствуют	данные отсутствуют
132	92271.86	117557.4	данные отсутствуют	данные отсутствуют
133	92262.83	117569.15	данные отсутствуют	данные отсутствуют
134	92262.57	117569.43	данные отсутствуют	данные отсутствуют
135	92262.26	117569.66	данные отсутствуют	данные отсутствуют
136	92261.91	117569.82	данные отсутствуют	данные отсутствуют
137	92241.57	117576.91	данные отсутствуют	данные отсутствуют
138	92245.38	117590.59	данные отсутствуют	данные отсутствуют
Государственный регистратор				ФГИС ЕГРН
полное наименование должности			подпись	инициалы, фамилия

М.П.

Выписка из Единого государственного реестра недвижимости об объекте недвижимости
Сведения о частях земельного участка

Земельный участок			
(вид объекта недвижимости)			
Лист № ___ Раздела 4.2	Всего листов раздела 4.2 : ___	Всего разделов: ___	Всего листов выписки: ___
11.01.2023 № 99/2023/514534023			
Кадастровый номер:		78:31:0001518:23	

Номер точки	Координаты, м		Описание закрепления на местности	Средняя квадратическая погрешность определения координат характерных точек границы части земельного участка, м
	X	Y		
1	2	3	4	5
139	92255.16	117621.22	данные отсутствуют	данные отсутствуют
140	92251.49	117622.86	данные отсутствуют	данные отсутствуют
141	92241.56	117591.78	данные отсутствуют	данные отсутствуют
142	92237.21	117576.18	данные отсутствуют	данные отсутствуют
143	92237.13	117575.68	данные отсутствуют	данные отсутствуют
144	92237.19	117575.18	данные отсутствуют	данные отсутствуют
145	92237.36	117574.71	данные отсутствуют	данные отсутствуют
146	92237.65	117574.3	данные отсутствуют	данные отсутствуют
147	92238.03	117573.97	данные отсутствуют	данные отсутствуют
148	92238.48	117573.75	данные отсутствуют	данные отсутствуют
149	92260.03	117566.24	данные отсутствуют	данные отсутствуют
150	92269.56	117553.83	данные отсутствуют	данные отсутствуют
151	92243.37	117481	данные отсутствуют	данные отсутствуют
152	92242.01	117480.67	данные отсутствуют	данные отсутствуют
153	92227.83	117477.42	данные отсутствуют	данные отсутствуют
154	92203.84	117487.71	данные отсутствуют	данные отсутствуют
155	92204.18	117488.45	данные отсутствуют	данные отсутствуют
Государственный регистратор				ФГИС ЕГРН
полное наименование должности			подпись	инициалы, фамилия

М.П.

Выписка из Единого государственного реестра недвижимости об объекте недвижимости
Сведения о частях земельного участка

Земельный участок			
<small>(вид объекта недвижимости)</small>			
Лист № ___ Раздела 4.2	Всего листов раздела 4.2 : ___	Всего разделов: ___	Всего листов выписки: ___
11.01.2023 № 99/2023/514534023			
Кадастровый номер:		78:31:0001518:23	

Номер точки	Координаты, м		Описание закрепления на местности	Средняя квадратическая погрешность определения координат характерных точек границы части земельного участка, м
	X	Y		
1	2	3	4	5
156	92204.4	117489.23	данные отсутствуют	данные отсутствуют
157	92204.49	117490.05	данные отсутствуют	данные отсутствуют
158	92204.44	117490.86	данные отсутствуют	данные отсутствуют
159	92204.26	117491.66	данные отсутствуют	данные отсутствуют
160	92203.95	117492.42	данные отсутствуют	данные отсутствуют
161	92203.52	117493.12	данные отсутствуют	данные отсутствуют
162	92202.99	117493.73	данные отсутствуют	данные отсутствуют
163	92202.36	117494.26	данные отсутствуют	данные отсутствуют
164	92213.23	117525.26	данные отсутствуют	данные отсутствуют
165	92214.07	117525.23	данные отсутствуют	данные отсутствуют
166	92214.92	117525.34	данные отсутствуют	данные отсутствуют
167	92215.72	117525.6	данные отсутствуют	данные отсутствуют
168	92216.48	117525.99	данные отсутствуют	данные отсутствуют
169	92217.16	117526.5	данные отсутствуют	данные отсутствуют
170	92217.74	117527.12	данные отсутствуют	данные отсутствуют
171	92218.21	117527.83	данные отсутствуют	данные отсутствуют
172	92218.55	117528.61	данные отсутствуют	данные отсутствуют
Государственный регистратор				ФГИС ЕГРН
полное наименование должности			подпись	инициалы, фамилия

М.П.

Выписка из Единого государственного реестра недвижимости об объекте недвижимости
Сведения о частях земельного участка

Земельный участок			
(вид объекта недвижимости)			
Лист № ___ Раздела 4.2	Всего листов раздела 4.2 : ___	Всего разделов: ___	Всего листов выписки: ___
11.01.2023 № 99/2023/514534023			
Кадастровый номер:		78:31:0001518:23	

Номер точки	Координаты, м		Описание закрепления на местности	Средняя квадратическая погрешность определения координат характерных точек границы части земельного участка, м
	X	Y		
1	2	3	4	5
173	92218.75	117529.44	данные отсутствуют	данные отсутствуют
174	92218.81	117530.28	данные отсутствуют	данные отсутствуют
175	92218.73	117531.13	данные отсутствуют	данные отсутствуют
176	92218.51	117531.95	данные отсутствуют	данные отсутствуют
177	92218.15	117532.72	данные отсутствуют	данные отсутствуют
178	92217.66	117533.41	данные отсутствуют	данные отсутствуют
179	92217.06	117534.02	данные отсутствуют	данные отсутствуют
180	92216.38	117534.52	данные отсутствуют	данные отсутствуют
181	92206.95	117502.97	данные отсутствуют	данные отсутствуют
182	92250.06	117623.5	данные отсутствуют	данные отсутствуют
183	92339.36	117627.55	данные отсутствуют	данные отсутствуют
184	92310.2	117638.58	данные отсутствуют	данные отсутствуют
185	92329.72	117630.35	данные отсутствуют	данные отсутствуют
186	92325.87	117620.2	данные отсутствуют	данные отсутствуют
187	92328	117619.3	данные отсутствуют	данные отсутствуют
188	92328.42	117620.11	данные отсутствуют	данные отсутствуют
189	92330.21	117619.34	данные отсутствуют	данные отсутствуют
Государственный регистратор				ФГИС ЕГРН
полное наименование должности			подпись	инициалы, фамилия

М.П.

Выписка из Единого государственного реестра недвижимости об объекте недвижимости
Сведения о частях земельного участка

Земельный участок			
(вид объекта недвижимости)			
Лист № ___ Раздела 4.2	Всего листов раздела 4.2 : ___	Всего разделов: ___	Всего листов выписки: ___
11.01.2023 № 99/2023/514534023			
Кадастровый номер:		78:31:0001518:23	

Номер точки	Координаты, м		Описание закрепления на местности	Средняя квадратическая погрешность определения координат характерных точек границы части земельного участка, м
	X	Y		
1	2	3	4	5
190	92329.89	117618.54	данные отсутствуют	данные отсутствуют
191	92335.08	117616.29	данные отсутствуют	данные отсутствуют
192	92208.39	117496.81	данные отсутствуют	данные отсутствуют
193	92200.51	117488.96	данные отсутствуют	данные отсутствуют
194	92225.24	117480.37	данные отсутствуют	данные отсутствуют
195	92227.08	117477.75	данные отсутствуют	данные отсутствуют
196	92228.48	117475.75	данные отсутствуют	данные отсутствуют
197	92228.94	117475.11	данные отсутствуют	данные отсутствуют
198	92237.46	117462.99	данные отсутствуют	данные отсутствуют
199	92247.01	117449.39	данные отсутствуют	данные отсутствуют
200	92250.09	117444.91	данные отсутствуют	данные отсутствуют
201	92250.05	117444.81	данные отсутствуют	данные отсутствуют
202	92248.76	117441.18	данные отсутствуют	данные отсутствуют
203	92266.92	117438.97	данные отсутствуют	данные отсутствуют
204	92266.67	117439.7	данные отсутствуют	данные отсутствуют
205	92266.31	117440.39	данные отсутствуют	данные отсутствуют
206	92265.86	117441.02	данные отсутствуют	данные отсутствуют
Государственный регистратор				ФГИС ЕГРН
полное наименование должности			подпись	инициалы, фамилия

М.П.

Выписка из Единого государственного реестра недвижимости об объекте недвижимости
Сведения о частях земельного участка

Земельный участок			
(вид объекта недвижимости)			
Лист № ___ Раздела 4.2	Всего листов раздела 4.2 : ___	Всего разделов: ___	Всего листов выписки: ___
11.01.2023 № 99/2023/514534023			
Кадастровый номер:		78:31:0001518:23	

Номер точки	Координаты, м		Описание закрепления на местности	Средняя квадратическая погрешность определения координат характерных точек границы части земельного участка, м
	X	Y		
1	2	3	4	5
207	92265.31	117441.57	данные отсутствуют	данные отсутствуют
208	92264.68	117442.03	данные отсутствуют	данные отсутствуют
209	92263.99	117442.39	данные отсутствуют	данные отсутствуют
210	92260.68	117447.15	данные отсутствуют	данные отсутствуют
211	92255.23	117455.08	данные отсутствуют	данные отсутствуют
212	92232.5	117487.44	данные отсутствуют	данные отсутствуют
213	92232	117488.03	данные отсутствуют	данные отсутствуют
214	92231.41	117488.55	данные отсутствуют	данные отсутствуют
215	92230.76	117488.97	данные отсутствуют	данные отсутствуют
216	92230.05	117489.29	данные отсутствуют	данные отсутствуют
217	92212.68	117523.69	данные отсутствуют	данные отсутствуют
218	92209.37	117514.25	данные отсутствуют	данные отсутствуют
219	92250.03	117500.74	данные отсутствуют	данные отсутствуют
220	92252.48	117507.63	данные отсутствуют	данные отсутствуют
221	92250.45	117508.35	данные отсутствуют	данные отсутствуют
222	92251.31	117510.86	данные отсутствуют	данные отсутствуют
223	92243.57	117441.14	данные отсутствуют	данные отсутствуют

Государственный регистратор		ФГИС ЕГРН
полное наименование должности	подпись	инициалы, фамилия

М.П.

Выписка из Единого государственного реестра недвижимости об объекте недвижимости
Сведения о частях земельного участка

Земельный участок			
(вид объекта недвижимости)			
Лист № ___ Раздела 4.2	Всего листов раздела 4.2 : ___	Всего разделов: ___	Всего листов выписки: ___
11.01.2023 № 99/2023/514534023			
Кадастровый номер:		78:31:0001518:23	

Номер точки	Координаты, м		Описание закрепления на местности	Средняя квадратическая погрешность определения координат характерных точек границы части земельного участка, м
	X	Y		
1	2	3	4	5
224	92248.85	117441.18	данные отсутствуют	данные отсутствуют
224	92248.85	117441.18	данные отсутствуют	данные отсутствуют
224	92248.85	117441.18	данные отсутствуют	данные отсутствуют
225	92249.03	117441.73	данные отсутствуют	данные отсутствуют
226	92250.65	117441.19	данные отсутствуют	данные отсутствуют
227	92256.78	117441.23	данные отсутствуют	данные отсутствуют
228	92253.34	117444.34	данные отсутствуют	данные отсутствуют
229	92253	117444.59	данные отсутствуют	данные отсутствуют
230	92252.63	117444.76	данные отсутствуют	данные отсутствуют
231	92250.32	117445.52	данные отсутствуют	данные отсутствуют
232	92250.4	117446.05	данные отсутствуют	данные отсутствуют
233	92250.34	117446.6	данные отсутствуют	данные отсутствуют
233	92250.34	117446.6	данные отсутствуют	данные отсутствуют
233	92250.34	117446.6	данные отсутствуют	данные отсутствуют
234	92250.17	117447.04	данные отсутствуют	данные отсутствуют
235	92249.9	117447.42	данные отсутствуют	данные отсутствуют
236	92249.54	117447.74	данные отсутствуют	данные отсутствуют
Государственный регистратор				ФГИС ЕГРН
полное наименование должности			подпись	инициалы, фамилия

М.П.

Выписка из Единого государственного реестра недвижимости об объекте недвижимости
Сведения о частях земельного участка

Земельный участок			
(вид объекта недвижимости)			
Лист № ___ Раздела 4.2	Всего листов раздела 4.2 : ___	Всего разделов: ___	Всего листов выписки: ___
11.01.2023 № 99/2023/514534023			
Кадастровый номер:		78:31:0001518:23	

Номер точки	Координаты, м		Описание закрепления на местности	Средняя квадратическая погрешность определения координат характерных точек границы части земельного участка, м
	X	Y		
1	2	3	4	5
237	92249.13	117447.96	данные отсутствуют	данные отсутствуют
238	92247.23	117448.71	данные отсутствуют	данные отсутствуют
239	92246.68	117448.84	данные отсутствуют	данные отсутствуют
240	92246.12	117448.87	данные отсутствуют	данные отсутствуют
241	92244.56	117448.72	данные отсутствуют	данные отсутствуют
241	92244.56	117448.72	данные отсутствуют	данные отсутствуют
241	92244.56	117448.72	данные отсутствуют	данные отсутствуют
242	92241.36	117449.96	данные отсутствуют	данные отсутствуют
243	92236.79	117451.66	данные отсутствуют	данные отсутствуют
243	92236.79	117451.66	данные отсутствуют	данные отсутствуют
243	92236.79	117451.66	данные отсутствуют	данные отсутствуют
244	92236.3	117451.78	данные отсутствуют	данные отсутствуют
245	92235.81	117451.77	данные отсутствуют	данные отсутствуют
246	92235.33	117451.68	данные отсутствуют	данные отсутствуют
246	92235.33	117451.68	данные отсутствуют	данные отсутствуют
246	92235.33	117451.68	данные отсутствуют	данные отсутствуют
247	92233.44	117452.39	данные отсутствуют	данные отсутствуют

Государственный регистратор		ФГИС ЕГРН
полное наименование должности	подпись	инициалы, фамилия

М.П.

Выписка из Единого государственного реестра недвижимости об объекте недвижимости
Сведения о частях земельного участка

Земельный участок			
(вид объекта недвижимости)			
Лист № ___ Раздела 4.2	Всего листов раздела 4.2 : ___	Всего разделов: ___	Всего листов выписки: ___
11.01.2023 № 99/2023/514534023			
Кадастровый номер:		78:31:0001518:23	

Номер точки	Координаты, м		Описание закрепления на местности	Средняя квадратическая погрешность определения координат характерных точек границы части земельного участка, м
	X	Y		
1	2	3	4	5
248	92231.61	117447.6	данные отсутствуют	данные отсутствуют
249	92239.18	117444.87	данные отсутствуют	данные отсутствуют
250	92244.29	117443.24	данные отсутствуют	данные отсутствуют
251	92240.47	117601.8	данные отсутствуют	данные отсутствуют
252	92239.1	117598.04	данные отсутствуют	данные отсутствуют
253	92239.58	117597.85	данные отсутствуют	данные отсутствуют
254	92240.08	117597.72	данные отсутствуют	данные отсутствуют
255	92240.6	117597.74	данные отсутствуют	данные отсутствуют
256	92241.11	117597.89	данные отсутствуют	данные отсутствуют
257	92241.55	117598.16	данные отсутствуют	данные отсутствуют
258	92241.91	117598.54	данные отсутствуют	данные отсутствуют
259	92242.16	117599	данные отсутствуют	данные отсутствуют
260	92242.28	117599.51	данные отсутствуют	данные отсутствуют
261	92242.26	117600.03	данные отсутствуют	данные отсутствуют
262	92242.12	117600.53	данные отсутствуют	данные отсутствуют
263	92241.84	117600.98	данные отсутствуют	данные отсутствуют
264	92241.46	117601.34	данные отсутствуют	данные отсутствуют
Государственный регистратор				ФГИС ЕГРН
полное наименование должности			подпись	инициалы, фамилия

М.П.

Выписка из Единого государственного реестра недвижимости об объекте недвижимости
Сведения о частях земельного участка

Земельный участок			
(вид объекта недвижимости)			
Лист № ___ Раздела 4.2	Всего листов раздела 4.2 : ___	Всего разделов: ___	Всего листов выписки: ___
11.01.2023 № 99/2023/514534023			
Кадастровый номер:		78:31:0001518:23	

Номер точки	Координаты, м		Описание закрепления на местности	Средняя квадратическая погрешность определения координат характерных точек границы части земельного участка, м
	X	Y		
1	2	3	4	5
265	92241.01	117601.59	данные отсутствуют	данные отсутствуют
266	92313.07	117501.29	данные отсутствуют	данные отсутствуют
267	92311.99	117502.21	данные отсутствуют	данные отсутствуют
268	92314.69	117514.75	данные отсутствуют	данные отсутствуют
269	92316.2	117515.74	данные отсутствуют	данные отсутствуют
270	92316.63	117516.02	данные отсутствуют	данные отсутствуют
271	92321.1	117518.97	данные отсутствуют	данные отсутствуют
272	92323.48	117520.54	данные отсутствуют	данные отсутствуют
273	92323.74	117520.74	данные отсутствуют	данные отсутствуют
274	92338.96	117534.86	данные отсутствуют	данные отсутствуют
275	92339.26	117535.22	данные отсутствуют	данные отсутствуют
276	92339.48	117535.66	данные отсутствуют	данные отсутствуют
277	92340.1	117537.38	данные отсутствуют	данные отсутствуют
278	92340.53	117538.59	данные отсутствуют	данные отсутствуют
279	92341.69	117541.86	данные отсутствуют	данные отсутствуют
280	92342.17	117541.71	данные отсутствуют	данные отсутствуют
281	92342.67	117541.68	данные отсутствуют	данные отсутствуют
Государственный регистратор				ФГИС ЕГРН
полное наименование должности			подпись	инициалы, фамилия

М.П.

Выписка из Единого государственного реестра недвижимости об объекте недвижимости
Сведения о частях земельного участка

Земельный участок			
<small>(вид объекта недвижимости)</small>			
Лист № ___ Раздела 4.2	Всего листов раздела 4.2 : ___	Всего разделов: ___	Всего листов выписки: ___
11.01.2023 № 99/2023/514534023			
Кадастровый номер:		78:31:0001518:23	

Номер точки	Координаты, м		Описание закрепления на местности	Средняя квадратическая погрешность определения координат характерных точек границы части земельного участка, м
	X	Y		
1	2	3	4	5
282	92343.17	117541.79	данные отсутствуют	данные отсутствуют
283	92343.62	117542.01	данные отсутствуют	данные отсутствуют
284	92344.01	117542.33	данные отсутствуют	данные отсутствуют
285	92344.31	117542.75	данные отсутствуют	данные отсутствуют
286	92343.06	117543.5	данные отсутствуют	данные отсутствуют
287	92343.23	117543.84	данные отсутствуют	данные отсутствуют
288	92339.88	117546.32	данные отсутствуют	данные отсутствуют
289	92339.38	117546.09	данные отсутствуют	данные отсутствуют
290	92338.97	117545.74	данные отсутствуют	данные отсутствуют
291	92338.66	117545.29	данные отсутствуют	данные отсутствуют
292	92338.49	117544.79	данные отсутствуют	данные отсутствуют
293	92336.76	117539.93	данные отсутствуют	данные отсутствуют
294	92336.32	117538.71	данные отсутствуют	данные отсутствуют
295	92335.88	117537.46	данные отсутствуют	данные отсутствуют
296	92321.14	117523.79	данные отсутствуют	данные отсутствуют
297	92318.9	117522.31	данные отсутствуют	данные отсутствуют
298	92314.44	117519.37	данные отсутствуют	данные отсутствуют
Государственный регистратор				ФГИС ЕГРН
полное наименование должности			подпись	инициалы, фамилия

М.П.

Выписка из Единого государственного реестра недвижимости об объекте недвижимости
Сведения о частях земельного участка

Земельный участок			
(вид объекта недвижимости)			
Лист № ___ Раздела 4.2	Всего листов раздела 4.2 : ___	Всего разделов: ___	Всего листов выписки: ___
11.01.2023 № 99/2023/514534023			
Кадастровый номер:		78:31:0001518:23	

Номер точки	Координаты, м		Описание закрепления на местности	Средняя квадратическая погрешность определения координат характерных точек границы части земельного участка, м
	X	Y		
1	2	3	4	5
299	92311.81	117517.64	данные отсутствуют	данные отсутствуют
300	92311.41	117517.3	данные отсутствуют	данные отсутствуют
301	92311.12	117516.87	данные отсутствуют	данные отсутствуют
302	92310.96	117516.39	данные отсутствуют	данные отсутствуют
303	92307.83	117501.9	данные отсутствуют	данные отсутствуют
304	92307.18	117499.12	данные отсутствуют	данные отсутствуют
305	92307.06	117498.56	данные отсутствуют	данные отсутствуют
306	92306.51	117496.18	данные отсутствуют	данные отсутствуют
307	92305.18	117494.94	данные отсутствуют	данные отсутствуют
308	92298.47	117488.95	данные отсутствуют	данные отсутствуют
309	92288.58	117480.12	данные отсутствуют	данные отсутствуют
310	92276.46	117469.32	данные отсутствуют	данные отсутствуют
311	92273.82	117467.82	данные отсутствуют	данные отсутствуют
312	92273.24	117467.58	данные отсутствуют	данные отсутствуют
313	92273.04	117468.01	данные отсутствуют	данные отсутствуют
314	92272.75	117468.39	данные отсутствуют	данные отсутствуют
315	92272.2	117466.84	данные отсутствуют	данные отсутствуют
Государственный регистратор				ФГИС ЕГРН
полное наименование должности			подпись	инициалы, фамилия

М.П.

Выписка из Единого государственного реестра недвижимости об объекте недвижимости
Сведения о частях земельного участка

Земельный участок			
<small>(вид объекта недвижимости)</small>			
Лист № ___ Раздела 4.2	Всего листов раздела 4.2 : ___	Всего разделов: ___	Всего листов выписки: ___
11.01.2023 № 99/2023/514534023			
Кадастровый номер:		78:31:0001518:23	

Номер точки	Координаты, м		Описание закрепления на местности	Средняя квадратическая погрешность определения координат характерных точек границы части земельного участка, м
	X	Y		
1	2	3	4	5
316	92269.51	117467.76	данные отсутствуют	данные отсутствуют
317	92269.38	117467.41	данные отсутствуют	данные отсутствуют
318	92269.33	117467.04	данные отсутствуют	данные отсутствуют
319	92269.36	117466.68	данные отсутствуют	данные отсутствуют
320	92269.61	117465	данные отсутствуют	данные отсутствуют
321	92269.67	117463.95	данные отсутствуют	данные отсутствуют
322	92269.81	117463.47	данные отсутствуют	данные отсутствуют
323	92270.07	117463.05	данные отсутствуют	данные отсутствуют
324	92270.42	117462.7	данные отсутствуют	данные отсутствуют
325	92270.85	117462.45	данные отсутствуют	данные отсутствуют
326	92271.33	117462.32	данные отсутствуют	данные отсутствуют
327	92271.82	117462.31	данные отсутствуют	данные отсутствуют
328	92272.31	117462.42	данные отсутствуют	данные отсутствуют
329	92274.05	117463.35	данные отсутствуют	данные отсутствуют
330	92275.78	117464.34	данные отсутствуют	данные отсутствуют
331	92278.61	117465.94	данные отсутствуют	данные отсутствуют
332	92278.96	117466.19	данные отсутствуют	данные отсутствуют
Государственный регистратор				ФГИС ЕГРН
полное наименование должности			подпись	инициалы, фамилия

М.П.

Выписка из Единого государственного реестра недвижимости об объекте недвижимости
Сведения о частях земельного участка

Земельный участок			
(вид объекта недвижимости)			
Лист № ___ Раздела 4.2	Всего листов раздела 4.2 : ___	Всего разделов: ___	Всего листов выписки: ___
11.01.2023 № 99/2023/514534023			
Кадастровый номер:		78:31:0001518:23	

Номер точки	Координаты, м		Описание закрепления на местности	Средняя квадратическая погрешность определения координат характерных точек границы части земельного участка, м
	X	Y		
1	2	3	4	5
333	92291.24	117477.14	данные отсутствуют	данные отсутствуют
334	92301.13	117485.97	данные отсутствуют	данные отсутствуют
335	92307.86	117491.97	данные отсутствуют	данные отсутствуют
336	92309.69	117493.68	данные отсутствуют	данные отсутствуют
337	92309.94	117493.97	данные отсутствуют	данные отсутствуют
338	92310.14	117494.31	данные отсутствуют	данные отсутствуют
339	92310.27	117494.69	данные отсутствуют	данные отсутствуют
340	92310.96	117497.67	данные отсутствуют	данные отсутствуют
341	92310.99	117497.82	данные отсутствуют	данные отсутствуют
342	92311.33	117497.61	данные отсутствуют	данные отсутствуют
343	92311.71	117497.47	данные отсутствуют	данные отсутствуют
344	92312.15	117498.71	данные отсутствуют	данные отсутствуют
345	92352.2	117580.93	данные отсутствуют	данные отсутствуют
346	92348.35	117582.1	данные отсутствуют	данные отсутствуют
347	92345.84	117576.1	данные отсутствуют	данные отсутствуют
348	92345.71	117575.7	данные отсутствуют	данные отсутствуют
349	92345.68	117575.29	данные отсутствуют	данные отсутствуют
Государственный регистратор				ФГИС ЕГРН
полное наименование должности			подпись	инициалы, фамилия

М.П.

Выписка из Единого государственного реестра недвижимости об объекте недвижимости
340
Сведения о частях земельного участка

Земельный участок			
(вид объекта недвижимости)			
Лист № ___ Раздела 4.2	Всего листов раздела 4.2 : ___	Всего разделов: ___	Всего листов выписки: ___
11.01.2023 № 99/2023/514534023			
Кадастровый номер:		78:31:0001518:23	

Номер точки	Координаты, м		Описание закрепления на местности	Средняя квадратическая погрешность определения координат характерных точек границы части земельного участка, м
	X	Y		
1	2	3	4	5
350	92345.76	117571.7	данные отсутствуют	данные отсутствуют
351	92345.79	117569.98	данные отсутствуют	данные отсутствуют
352	92345.09	117567.86	данные отсутствуют	данные отсутствуют
353	92346.96	117567.12	данные отсутствуют	данные отсутствуют
354	92346.31	117565.49	данные отсутствуют	данные отсутствуют
355	92346.83	117565.36	данные отсутствуют	данные отсутствуют
356	92347.37	117565.38	данные отсутствуют	данные отсутствуют
357	92347.88	117565.54	данные отсутствуют	данные отсутствуют
358	92348.34	117565.83	данные отсутствуют	данные отсутствуют
359	92348.69	117566.24	данные отсутствуют	данные отсутствуют
360	92348.93	117566.73	данные отсутствуют	данные отсутствуют
361	92349.7	117569.04	данные отсутствуют	данные отсутствуют
362	92349.79	117569.67	данные отсутствуют	данные отсутствуют
363	92349.79	117570.32	данные отсутствуют	данные отсутствуют
364	92349.76	117571.78	данные отсутствуют	данные отсутствуют
365	92349.69	117574.95	данные отсутствуют	данные отсутствуют
366	92208.26	117502.48	данные отсутствуют	данные отсутствуют

Государственный регистратор		ФГИС ЕГРН
полное наименование должности	подпись	инициалы, фамилия

М.П.

Выписка из Единого государственного реестра недвижимости об объекте недвижимости
341
Сведения о частях земельного участка

Земельный участок			
<small>(вид объекта недвижимости)</small>			
Лист № <u> </u> Раздела 4.2	Всего листов раздела 4.2 : <u> </u>	Всего разделов: <u> </u>	Всего листов выписки: <u> </u>
11.01.2023 № 99/2023/514534023			
Кадастровый номер:		78:31:0001518:23	

Номер точки	Координаты, м		Описание закрепления на местности	Средняя квадратическая погрешность определения координат характерных точек границы части земельного участка, м
	X	Y		
1	2	3	4	5
367	92208.44	117502.94	данные отсутствуют	данные отсутствуют
368	92208.49	117503.3	данные отсутствуют	данные отсутствуют
369	92208.41	117503.67	данные отсутствуют	данные отсутствуют
370	92208.21	117503.98	данные отсутствуют	данные отсутствуют
371	92207.91	117504.2	данные отсутствуют	данные отсутствуют
372	92206.58	117504.8	данные отсутствуют	данные отсутствуют
373	92206.51	117504.83	данные отсутствуют	данные отсутствуют
374	92206.12	117504.96	данные отсутствуют	данные отсутствуют
375	92257.58	117620.14	данные отсутствуют	данные отсутствуют
376	92255.62	117621.02	данные отсутствуют	данные отсутствуют
377	92254.91	117619	данные отсутствуют	данные отсутствуют
378	92253.13	117613.88	данные отсутствуют	данные отсутствуют
379	92252.83	117613.01	данные отсутствуют	данные отсутствуют
380	92252.46	117611.96	данные отсутствуют	данные отсутствуют
381	92250.37	117612.73	данные отсутствуют	данные отсутствуют
382	92249.98	117612.8	данные отсутствуют	данные отсутствуют
383	92249.59	117612.77	данные отсутствуют	данные отсутствуют
Государственный регистратор				ФГИС ЕГРН
полное наименование должности			подпись	инициалы, фамилия

М.П.

Выписка из Единого государственного реестра недвижимости об объекте недвижимости
342
Сведения о частях земельного участка

Земельный участок			
(вид объекта недвижимости)			
Лист № ___ Раздела 4.2	Всего листов раздела 4.2 : ___	Всего разделов: ___	Всего листов выписки: ___
11.01.2023 № 99/2023/514534023			
Кадастровый номер:		78:31:0001518:23	

Номер точки	Координаты, м		Описание закрепления на местности	Средняя квадратическая погрешность определения координат характерных точек границы части земельного участка, м
	X	Y		
1	2	3	4	5
384	92249.23	117612.62	данные отсутствуют	данные отсутствуют
385	92248.93	117612.37	данные отсутствуют	данные отсутствуют
386	92248.71	117612.02	данные отсутствуют	данные отсутствуют
387	92245.33	117604.15	данные отсутствуют	данные отсутствуют
388	92251.67	117622.78	данные отсутствуют	данные отсутствуют
389	92249.58	117623.72	данные отсутствуют	данные отсутствуют
390	92240.07	117595.76	данные отсутствуют	данные отсутствуют
391	92238.49	117596.36	данные отсутствуют	данные отсутствуют
392	92237.56	117593.83	данные отсутствуют	данные отсутствуют
393	92241.4	117592.32	данные отсутствуют	данные отсутствуют
394	92241.87	117592.21	данные отсутствуют	данные отсутствуют
395	92242.36	117592.26	данные отсутствуют	данные отсутствуют
396	92242.81	117592.46	данные отсутствуют	данные отсутствуют
397	92243.17	117592.79	данные отсутствуют	данные отсутствуют
398	92243.41	117593.22	данные отсутствуют	данные отсутствуют
399	92244.09	117595.06	данные отсутствуют	данные отсутствуют
400	92245.63	117599.29	данные отсутствуют	данные отсутствуют
Государственный регистратор				ФГИС ЕГРН
полное наименование должности			подпись	инициалы, фамилия

М.П.

Выписка из Единого государственного реестра недвижимости об объекте недвижимости
343
Сведения о частях земельного участка

Земельный участок			
(вид объекта недвижимости)			
Лист № ___ Раздела 4.2	Всего листов раздела 4.2 : ___	Всего разделов: ___	Всего листов выписки: ___
11.01.2023 № 99/2023/514534023			
Кадастровый номер:		78:31:0001518:23	

Номер точки	Координаты, м		Описание закрепления на местности	Средняя квадратическая погрешность определения координат характерных точек границы части земельного участка, м
	X	Y		
1	2	3	4	5
401	92245.97	117600.2	данные отсутствуют	данные отсутствуют
402	92250.36	117610.45	данные отсутствуют	данные отсутствуют
403	92252.5	117609.67	данные отсутствуют	данные отсутствуют
404	92252.91	117609.6	данные отсутствуют	данные отсутствуют
405	92253.33	117609.67	данные отсутствуют	данные отсутствуют
406	92253.7	117609.85	данные отсутствуют	данные отсутствуют
407	92254.01	117610.15	данные отсутствуют	данные отсутствуют
408	92254.2	117610.47	данные отсутствуют	данные отсутствуют
409	92254.85	117612.31	данные отсутствуют	данные отсутствуют
410	92255.15	117613.17	данные отсутствуют	данные отсутствуют
411	92256.93	117618.29	данные отсутствуют	данные отсутствуют
412	92356.39	117611.51	данные отсутствуют	данные отсутствуют
413	92357.79	117614.83	данные отсутствуют	данные отсутствуют
414	92355.09	117620.88	данные отсутствуют	данные отсутствуют
415	92318.39	117636.43	данные отсутствуют	данные отсутствуют
416	92318.14	117635.85	данные отсутствуют	данные отсутствуют
417	92318.05	117635.48	данные отсутствуют	данные отсутствуют
Государственный регистратор				ФГИС ЕГРН
полное наименование должности			подпись	инициалы, фамилия

М.П.

Выписка из Единого государственного реестра недвижимости об объекте недвижимости
344
Сведения о частях земельного участка

Земельный участок			
(вид объекта недвижимости)			
Лист № ___ Раздела 4.2	Всего листов раздела 4.2 : ___	Всего разделов: ___	Всего листов выписки: ___
11.01.2023 № 99/2023/514534023			
Кадастровый номер:		78:31:0001518:23	

Номер точки	Координаты, м		Описание закрепления на местности	Средняя квадратическая погрешность определения координат характерных точек границы части земельного участка, м
	X	Y		
1	2	3	4	5
418	92318.08	117635.11	данные отсутствуют	данные отсутствуют
419	92318.22	117634.76	данные отсутствуют	данные отсутствуют
420	92318.46	117634.48	данные отсутствуют	данные отсутствуют
421	92318.78	117634.28	данные отсутствуют	данные отсутствуют
422	92323.19	117632.42	данные отсутствуют	данные отсутствуют
423	92353.29	117619.66	данные отсутствуют	данные отсутствуют
424	92356.16	117613.22	данные отсутствуют	данные отсутствуют
425	92356.17	117613.14	данные отсутствуют	данные отсутствуют
426	92356.24	117612.41	данные отсутствуют	данные отсутствуют
427	92356.27	117612.1	данные отсутствуют	данные отсутствуют
428	92356.28	117612.05	данные отсутствуют	данные отсутствуют
429	92356.29	117611.99	данные отсутствуют	данные отсутствуют
430	92309.68	117424.41	данные отсутствуют	данные отсутствуют
431	92316.27	117427.82	данные отсутствуют	данные отсутствуют
432	92317.27	117428.31	данные отсутствуют	данные отсутствуют
433	92317.35	117428.35	данные отсутствуют	данные отсутствуют
434	92322.41	117431.36	данные отсутствуют	данные отсутствуют
Государственный регистратор				ФГИС ЕГРН
полное наименование должности			подпись	инициалы, фамилия

М.П.

Выписка из Единого государственного реестра недвижимости об объекте недвижимости
Сведения о частях земельного участка

Земельный участок			
(вид объекта недвижимости)			
Лист № ___ Раздела 4.2	Всего листов раздела 4.2 : ___	Всего разделов: ___	Всего листов выписки: ___
11.01.2023 № 99/2023/514534023			
Кадастровый номер:		78:31:0001518:23	

Номер точки	Координаты, м		Описание закрепления на местности	Средняя квадратическая погрешность определения координат характерных точек границы части земельного участка, м
	X	Y		
1	2	3	4	5
435	92322.48	117431.41	данные отсутствуют	данные отсутствуют
436	92323.41	117432.08	данные отсутствуют	данные отсутствуют
437	92323.48	117432.13	данные отсутствуют	данные отсутствуют
438	92323.74	117432.48	данные отсутствуют	данные отсутствуют
439	92333.9	117455.21	данные отсутствуют	данные отсутствуют
440	92335.78	117459.1	данные отсутствуют	данные отсутствуют
441	92338.5	117465.72	данные отсутствуют	данные отсутствуют
442	92338.65	117465.72	данные отсутствуют	данные отсутствуют
443	92338.93	117465.81	данные отсутствуют	данные отсутствуют
444	92339.18	117465.99	данные отсутствуют	данные отсутствуют
445	92339.37	117466.24	данные отсутствуют	данные отсутствуют
446	92339.72	117467.15	данные отсутствуют	данные отсутствуют
447	92340.26	117468.47	данные отсутствуют	данные отсутствуют
448	92340.41	117468.83	данные отсутствуют	данные отсутствуют
449	92342.03	117468.24	данные отсутствуют	данные отсутствуют
450	92344.94	117467.11	данные отсутствуют	данные отсутствуют
451	92344.35	117465.93	данные отсутствуют	данные отсутствуют
Государственный регистратор				ФГИС ЕГРН
полное наименование должности			подпись	инициалы, фамилия

М.П.

Выписка из Единого государственного реестра недвижимости об объекте недвижимости
Сведения о частях земельного участка

Земельный участок			
(вид объекта недвижимости)			
Лист № ___ Раздела 4.2	Всего листов раздела 4.2 : ___	Всего разделов: ___	Всего листов выписки: ___
11.01.2023 № 99/2023/514534023			
Кадастровый номер:		78:31:0001518:23	

Номер точки	Координаты, м		Описание закрепления на местности	Средняя квадратическая погрешность определения координат характерных точек границы части земельного участка, м
	X	Y		
1	2	3	4	5
452	92343.31	117464.27	данные отсутствуют	данные отсутствуют
453	92337.15	117453.39	данные отсутствуют	данные отсутствуют
454	92324.79	117432.3	данные отсутствуют	данные отсутствуют
455	92322.73	117429.34	данные отсутствуют	данные отсутствуют
456	92322.28	117428.55	данные отсутствуют	данные отсутствуют
457	92321.97	117427.69	данные отсутствуют	данные отсутствуют
458	92321.8	117426.8	данные отсутствуют	данные отсутствуют
459	92321.8	117425.9	данные отсутствуют	данные отсутствуют
460	92321.86	117425.21	данные отсутствуют	данные отсутствуют
461	92324.25	117425.63	данные отсутствуют	данные отсутствуют
462	92324.22	117426.07	данные отсутствуют	данные отсутствуют
463	92324.24	117426.74	данные отсутствуют	данные отсутствуют
464	92324.41	117427.38	данные отсутствуют	данные отсутствуют
465	92324.73	117427.98	данные отсутствуют	данные отсутствуют
466	92326.84	117431.01	данные отсутствуют	данные отсутствуют
467	92340.01	117453.05	данные отсутствуют	данные отсутствуют
468	92341.76	117455.91	данные отсутствуют	данные отсутствуют
Государственный регистратор				ФГИС ЕГРН
полное наименование должности			подпись	инициалы, фамилия

М.П.

Выписка из Единого государственного реестра недвижимости об объекте недвижимости
347
Сведения о частях земельного участка

Земельный участок			
(вид объекта недвижимости)			
Лист № __ Раздела 4.2	Всего листов раздела 4.2 : __	Всего разделов: __	Всего листов выписки: __
11.01.2023 № 99/2023/514534023			
Кадастровый номер:		78:31:0001518:23	

Номер точки	Координаты, м		Описание закрепления на местности	Средняя квадратическая погрешность определения координат характерных точек границы части земельного участка, м
	X	Y		
1	2	3	4	5
469	92341.79	117455.97	данные отсутствуют	данные отсутствуют
470	92345.42	117463.06	данные отсутствуют	данные отсутствуют
471	92347.33	117466.17	данные отсутствуют	данные отсутствуют
472	92347.35	117466.17	данные отсутствуют	данные отсутствуют
473	92347.72	117466.09	данные отсутствуют	данные отсутствуют
474	92348.11	117466.11	данные отсутствуют	данные отсутствуют
475	92348.47	117466.23	данные отсутствуют	данные отсутствуют
476	92348.79	117466.45	данные отсутствуют	данные отсутствуют
477	92349.05	117466.75	данные отсутствуют	данные отсутствуют
478	92354.07	117474.56	данные отсутствуют	данные отсутствуют
479	92354.08	117474.59	данные отсутствуют	данные отсутствуют
480	92356.55	117478.69	данные отсутствуют	данные отсутствуют
481	92356.6	117478.76	данные отсутствуют	данные отсутствуют
482	92356.68	117479.01	данные отсутствуют	данные отсутствуют
483	92356.7	117479.19	данные отсутствуют	данные отсутствуют
484	92357	117479.68	данные отсутствуют	данные отсутствуют
485	92361.62	117488.06	данные отсутствуют	данные отсутствуют
Государственный регистратор				ФГИС ЕГРН
полное наименование должности			подпись	инициалы, фамилия

М.П.

Выписка из Единого государственного реестра недвижимости об объекте недвижимости
348
Сведения о частях земельного участка

Земельный участок			
<small>(вид объекта недвижимости)</small>			
Лист № ___ Раздела 4.2	Всего листов раздела 4.2 : ___	Всего разделов: ___	Всего листов выписки: ___
11.01.2023 № 99/2023/514534023			
Кадастровый номер:		78:31:0001518:23	

Номер точки	Координаты, м		Описание закрепления на местности	Средняя квадратическая погрешность определения координат характерных точек границы части земельного участка, м
	X	Y		
1	2	3	4	5
486	92378.23	117514.02	данные отсутствуют	данные отсутствуют
487	92393.09	117536.74	данные отсутствуют	данные отсутствуют
488	92393.11	117536.78	данные отсутствуют	данные отсутствуют
489	92393.33	117537.14	данные отсутствуют	данные отсутствуют
490	92395.27	117540.27	данные отсутствуют	данные отсутствуют
491	92401.29	117549.6	данные отсутствуют	данные отсутствуют
492	92401.3	117549.61	данные отсутствуют	данные отсутствуют
493	92401.49	117549.91	данные отсутствуют	данные отсутствуют
494	92401.52	117549.96	данные отсутствуют	данные отсутствуют
495	92408.94	117563.2	данные отсутствуют	данные отсутствуют
496	92410.77	117565.94	данные отсутствуют	данные отсутствуют
497	92410.93	117566.27	данные отсутствуют	данные отсутствуют
498	92410.98	117566.65	данные отсутствуют	данные отсутствуют
499	92410.92	117567.02	данные отсутствуют	данные отсутствуют
500	92410.58	117567.57	данные отсутствуют	данные отсутствуют
501	92408.98	117569.5	данные отсутствуют	данные отсутствуют
502	92404.26	117572.19	данные отсутствуют	данные отсутствуют
Государственный регистратор				ФГИС ЕГРН
полное наименование должности			подпись	инициалы, фамилия

М.П.

Выписка из Единого государственного реестра недвижимости об объекте недвижимости
349
Сведения о частях земельного участка

Земельный участок			
(вид объекта недвижимости)			
Лист № ___ Раздела 4.2	Всего листов раздела 4.2 : ___	Всего разделов: ___	Всего листов выписки: ___
11.01.2023 № 99/2023/514534023			
Кадастровый номер:		78:31:0001518:23	

Номер точки	Координаты, м		Описание закрепления на местности	Средняя квадратическая погрешность определения координат характерных точек границы части земельного участка, м
	X	Y		
1	2	3	4	5
503	92404.31	117571.89	данные отсутствуют	данные отсутствуют
504	92404.45	117571.62	данные отсутствуют	данные отсутствуют
505	92405.26	117570.63	данные отсутствуют	данные отсутствуют
506	92405.96	117569.79	данные отсутствуют	данные отсутствуют
507	92399.91	117559.48	данные отсутствуют	данные отсутствуют
508	92374.89	117517.29	данные отсутствуют	данные отсутствуют
509	92350.02	117475.38	данные отсутствуют	данные отсутствуют
510	92346.01	117469.14	данные отсутствуют	данные отсутствуют
511	92342.85	117470.37	данные отсутствуют	данные отсутствуют
512	92342.83	117470.38	данные отсутствуют	данные отсутствуют
513	92340.49	117471.23	данные отсутствуют	данные отсутствуют
514	92340.03	117471.32	данные отсутствуют	данные отсутствуют
515	92339.56	117471.26	данные отсутствуют	данные отсутствуют
516	92339.14	117471.07	данные отсутствуют	данные отсутствуют
517	92338.8	117470.76	данные отсутствуют	данные отсутствуют
518	92338.75	117470.69	данные отсутствуют	данные отсутствуют
519	92338.59	117470.39	данные отсутствуют	данные отсутствуют
Государственный регистратор				ФГИС ЕГРН
полное наименование должности			подпись	инициалы, фамилия

М.П.

Выписка из Единого государственного реестра недвижимости об объекте недвижимости
Сведения о частях земельного участка

Земельный участок			
(вид объекта недвижимости)			
Лист № ___ Раздела 4.2	Всего листов раздела 4.2 : ___	Всего разделов: ___	Всего листов выписки: ___
11.01.2023 № 99/2023/514534023			
Кадастровый номер:		78:31:0001518:23	

Номер точки	Координаты, м		Описание закрепления на местности	Средняя квадратическая погрешность определения координат характерных точек границы части земельного участка, м
	X	Y		
1	2	3	4	5
520	92338.2	117469.45	данные отсутствуют	данные отсутствуют
521	92337.42	117468.29	данные отсутствуют	данные отсутствуют
522	92337.33	117468.12	данные отсутствуют	данные отсутствуют
523	92336.66	117466.86	данные отсутствуют	данные отсутствуют
524	92333.85	117460.03	данные отсутствуют	данные отсутствуют
525	92331.96	117456.12	данные отсутствуют	данные отсутствуют
526	92331.95	117456.1	данные отсутствуют	данные отсутствуют
527	92321.91	117433.64	данные отсутствуют	данные отсутствуют
528	92321.27	117433.18	данные отсутствуют	данные отсутствуют
529	92316.3	117430.21	данные отсутствуют	данные отсутствуют
530	92315.32	117429.74	данные отсутствуют	данные отсутствуют
531	92307.14	117425.5	данные отсутствуют	данные отсутствуют
532	92303.95	117426.99	данные отсутствуют	данные отсутствуют
533	92300.96	117428.04	данные отсутствуют	данные отсутствуют
534	92300.6	117428.04	данные отсутствуют	данные отсутствуют
535	92299.33	117427.93	данные отсутствуют	данные отсутствуют
536	92407.67	117567.74	данные отсутствуют	данные отсутствуют
Государственный регистратор				ФГИС ЕГРН
полное наименование должности			подпись	инициалы, фамилия

М.П.

Выписка из Единого государственного реестра недвижимости об объекте недвижимости
351
Сведения о частях земельного участка

Земельный участок			
<small>(вид объекта недвижимости)</small>			
Лист № ___ Раздела 4.2	Всего листов раздела 4.2 : ___	Всего разделов: ___	Всего листов выписки: ___
11.01.2023 № 99/2023/514534023			
Кадастровый номер:		78:31:0001518:23	

Номер точки	Координаты, м		Описание закрепления на местности	Средняя квадратическая погрешность определения координат характерных точек границы части земельного участка, м
	X	Y		
1	2	3	4	5
537	92408.62	117566.58	данные отсутствуют	данные отсутствуют
538	92407.09	117564.28	данные отсутствуют	данные отсутствуют
539	92399.67	117551.03	данные отсутствуют	данные отсутствуют
540	92399.49	117550.76	данные отсутствуют	данные отсутствуют
541	92393.47	117541.43	данные отсутствуют	данные отсутствуют
542	92391.5	117538.26	данные отсутствуют	данные отсутствуют
543	92391.49	117538.24	данные отсутствуют	данные отсутствуют
544	92391.29	117537.89	данные отсутствуют	данные отсутствуют
545	92377.49	117516.8	данные отсутствуют	данные отсутствуют
546	92402.01	117558.22	данные отсутствуют	данные отсутствуют
547	92287.09	117432.1	данные отсутствуют	данные отсутствуют
548	92297.6	117428.52	данные отсутствуют	данные отсутствуют
549	92293.64	117430.64	данные отсутствуют	данные отсутствуют
550	92293.31	117430.77	данные отсутствуют	данные отсутствуют
551	92292.99	117430.82	данные отсутствуют	данные отсутствуют
552	92292.21	117431.23	данные отсутствуют	данные отсутствуют
553	92292.03	117431.3	данные отсутствуют	данные отсутствуют
Государственный регистратор				ФГИС ЕГРН
полное наименование должности			подпись	инициалы, фамилия

М.П.

Выписка из Единого государственного реестра недвижимости об объекте недвижимости
Сведения о частях земельного участка

Земельный участок			
(вид объекта недвижимости)			
Лист № ___ Раздела 4.2	Всего листов раздела 4.2 : ___	Всего разделов: ___	Всего листов выписки: ___
11.01.2023 № 99/2023/514534023			
Кадастровый номер:		78:31:0001518:23	

Номер точки	Координаты, м		Описание закрепления на местности	Средняя квадратическая погрешность определения координат характерных точек границы части земельного участка, м
	X	Y		
1	2	3	4	5
554	92288.48	117432.39	данные отсутствуют	данные отсутствуют
555	92288.01	117432.45	данные отсутствуют	данные отсутствуют
556	92287.55	117432.36	данные отсутствуют	данные отсутствуют
557	92287.14	117432.15	данные отсутствуют	данные отсутствуют
558	92238.55	117454.58	данные отсутствуют	данные отсутствуют
559	92246.55	117475.67	данные отсутствуют	данные отсутствуют
560	92241.72	117477.39	данные отсутствуют	данные отсутствуют
561	92230.85	117481.77	данные отсутствуют	данные отсутствуют
562	92222.38	117485.1	данные отсутствуют	данные отсутствуют
563	92215.9	117487.52	данные отсутствуют	данные отсутствуют
564	92208.15	117490.28	данные отсутствуют	данные отсутствуют
564	92208.15	117490.28	данные отсутствуют	данные отсутствуют
565	92206.27	117490.95	данные отсутствуют	данные отсутствуют
565	92206.27	117490.95	данные отсутствуют	данные отсутствуют
566	92202.35	117492.43	данные отсутствуют	данные отсутствуют
567	92202.09	117491.53	данные отсутствуют	данные отсутствуют
568	92280.85	117605.59	данные отсутствуют	данные отсутствуют
Государственный регистратор				ФГИС ЕГРН
полное наименование должности			подпись	инициалы, фамилия

М.П.

Сведения о частях земельного участка

Земельный участок			
(вид объекта недвижимости)			
Лист № __ Раздела 4.2	Всего листов раздела 4.2 : __	Всего разделов: __	Всего листов выписки: __
11.01.2023 № 99/2023/514534023			
Кадастровый номер:		78:31:0001518:23	

Номер точки	Координаты, м		Описание закрепления на местности	Средняя квадратическая погрешность определения координат характерных точек границы части земельного участка, м
	X	Y		
1	2	3	4	5
569	92303.1	117581.07	данные отсутствуют	данные отсутствуют
570	92212.05	117501.06	данные отсутствуют	данные отсутствуют
571	92250.29	117445.46	данные отсутствуют	данные отсутствуют
571	92250.29	117445.46	данные отсутствуют	данные отсутствуют
572	92250.39	117445.94	данные отсутствуют	данные отсутствуют
572	92250.39	117445.94	данные отсутствуют	данные отсутствуют
573	92250.07	117447.2	данные отсутствуют	данные отсутствуют
573	92250.07	117447.2	данные отсутствуют	данные отсутствуют
574	92249.62	117447.68	данные отсутствуют	данные отсутствуют
574	92249.62	117447.68	данные отсутствуют	данные отсутствуют
575	92249.2	117447.94	данные отсутствуют	данные отсутствуют
575	92249.2	117447.94	данные отсутствуют	данные отсутствуют
576	92246.92	117448.81	данные отсутствуют	данные отсутствуют
576	92246.92	117448.81	данные отсутствуют	данные отсутствуют
577	92246.46	117448.85	данные отсутствуют	данные отсутствуют
577	92246.46	117448.85	данные отсутствуют	данные отсутствуют
578	92245.82	117448.84	данные отсутствуют	данные отсутствуют

Государственный регистратор		ФГИС ЕГРН
полное наименование должности	подпись	инициалы, фамилия

М.П.

Выписка из Единого государственного реестра недвижимости об объекте недвижимости
Сведения о частях земельного участка

Земельный участок			
(вид объекта недвижимости)			
Лист № ___ Раздела 4.2	Всего листов раздела 4.2 : ___	Всего разделов: ___	Всего листов выписки: ___
11.01.2023 № 99/2023/514534023			
Кадастровый номер:		78:31:0001518:23	

Номер точки	Координаты, м		Описание закрепления на местности	Средняя квадратическая погрешность определения координат характерных точек границы части земельного участка, м
	X	Y		
1	2	3	4	5
578	92245.82	117448.84	данные отсутствуют	данные отсутствуют
579	92241.34	117449.97	данные отсутствуют	данные отсутствуют
579	92241.34	117449.97	данные отсутствуют	данные отсутствуют
580	92235.97	117451.79	данные отсутствуют	данные отсутствуют
580	92235.97	117451.79	данные отсутствуют	данные отсутствуют
581	92234.02	117452.18	данные отсутствуют	данные отсутствуют
581	92234.02	117452.18	данные отсутствуют	данные отсутствуют
582	92233.43	117452.39	данные отсутствуют	данные отсутствуют
582	92233.43	117452.39	данные отсутствуют	данные отсутствуют
583	92232.01	117448.65	данные отсутствуют	данные отсутствуют
583	92232.01	117448.65	данные отсутствуют	данные отсутствуют
584	92232.62	117448.43	данные отсутствуют	данные отсутствуют
584	92232.62	117448.43	данные отсутствуют	данные отсутствуют
585	92234.76	117447.64	данные отсутствуют	данные отсутствуют
585	92234.76	117447.64	данные отсутствуют	данные отсутствуют
586	92235.25	117447.6	данные отсутствуют	данные отсутствуют
586	92235.25	117447.6	данные отсутствуют	данные отсутствуют
Государственный регистратор				ФГИС ЕГРН
полное наименование должности			подпись	инициалы, фамилия

М.П.

Выписка из Единого государственного реестра недвижимости об объекте недвижимости
Сведения о частях земельного участка

Земельный участок			
(вид объекта недвижимости)			
Лист № ___ Раздела 4.2	Всего листов раздела 4.2 : ___	Всего разделов: ___	Всего листов выписки: ___
11.01.2023 № 99/2023/514534023			
Кадастровый номер:		78:31:0001518:23	

Номер точки	Координаты, м		Описание закрепления на местности	Средняя квадратическая погрешность определения координат характерных точек границы части земельного участка, м
	X	Y		
1	2	3	4	5
587	92235.93	117447.72	данные отсутствуют	данные отсутствуют
587	92235.93	117447.72	данные отсутствуют	данные отсутствуют
588	92239.93	117446.23	данные отсутствуют	данные отсутствуют
588	92239.93	117446.23	данные отсутствуют	данные отсутствуют
589	92243.52	117444.83	данные отсутствуют	данные отсутствуют
589	92243.52	117444.83	данные отсутствуют	данные отсутствуют
590	92244.67	117444.37	данные отсутствуют	данные отсутствуют
590	92244.67	117444.37	данные отсутствуют	данные отсутствуют
591	92243.56	117441.14	данные отсутствуют	данные отсутствуют
591	92243.56	117441.14	данные отсутствуют	данные отсутствуют
592	92208.04	117486.22	данные отсутствуют	данные отсутствуют
592	92208.04	117486.22	данные отсутствуют	данные отсутствуют
593	92210.31	117486.4	данные отсутствуют	данные отсутствуют
593	92210.31	117486.4	данные отсутствуют	данные отсутствуют
594	92212.95	117487.39	данные отсутствуют	данные отсутствуют
594	92212.95	117487.39	данные отсутствуют	данные отсутствуют
595	92215.21	117489.08	данные отсутствуют	данные отсутствуют
Государственный регистратор				ФГИС ЕГРН
полное наименование должности			подпись	инициалы, фамилия

М.П.

Выписка из Единого государственного реестра недвижимости об объекте недвижимости
Сведения о частях земельного участка

Земельный участок			
<small>(вид объекта недвижимости)</small>			
Лист № ___ Раздела 4.2	Всего листов раздела 4.2 : ___	Всего разделов: ___	Всего листов выписки: ___
11.01.2023 № 99/2023/514534023			
Кадастровый номер:		78:31:0001518:23	

Номер точки	Координаты, м		Описание закрепления на местности	Средняя квадратическая погрешность определения координат характерных точек границы части земельного участка, м
	X	Y		
1	2	3	4	5
595	92215.21	117489.08	данные отсутствуют	данные отсутствуют
596	92216.91	117491.33	данные отсутствуют	данные отсутствуют
596	92216.91	117491.33	данные отсутствуют	данные отсутствуют
597	92217.55	117492.75	данные отсутствуют	данные отсутствуют
597	92217.55	117492.75	данные отсутствуют	данные отсутствуют
598	92219.58	117498.35	данные отсутствуют	данные отсутствуют
598	92219.58	117498.35	данные отсутствуют	данные отсутствуют
599	92220.16	117501.11	данные отсутствуют	данные отсутствуют
599	92220.16	117501.11	данные отсутствуют	данные отсутствуют
600	92219.94	117503.93	данные отсутствуют	данные отсутствуют
600	92219.94	117503.93	данные отсутствуют	данные отсутствуют
601	92218.95	117506.57	данные отсутствуют	данные отсутствуют
601	92218.95	117506.57	данные отсутствуют	данные отсутствуют
602	92217.26	117508.83	данные отсутствуют	данные отсутствуют
602	92217.26	117508.83	данные отсутствуют	данные отсутствуют
603	92215	117510.52	данные отсутствуют	данные отсутствуют
603	92215	117510.52	данные отсутствуют	данные отсутствуют
Государственный регистратор				ФГИС ЕГРН
полное наименование должности			подпись	инициалы, фамилия

М.П.

Выписка из Единого государственного реестра недвижимости об объекте недвижимости
Сведения о частях земельного участка

Земельный участок			
(вид объекта недвижимости)			
Лист № ___ Раздела 4.2	Всего листов раздела 4.2 : ___	Всего разделов: ___	Всего листов выписки: ___
11.01.2023 № 99/2023/514534023			
Кадастровый номер:		78:31:0001518:23	

Номер точки	Координаты, м		Описание закрепления на местности	Средняя квадратическая погрешность определения координат характерных точек границы части земельного участка, м
	X	Y		
1	2	3	4	5
604	92213.68	117511.13	данные отсутствуют	данные отсутствуют
604	92213.68	117511.13	данные отсутствуют	данные отсутствуют
605	92209.1	117512.84	данные отсутствуют	данные отсутствуют
605	92209.1	117512.84	данные отсутствуют	данные отсутствуют
606	92208.9	117512.88	данные отсутствуют	данные отсутствуют
606	92208.9	117512.88	данные отсутствуют	данные отсутствуют
607	92238.68	117595.69	данные отсутствуют	данные отсутствуют
607	92238.68	117595.69	данные отсутствуют	данные отсутствуют
607	92238.68	117595.69	данные отсутствуют	данные отсутствуют
607	92238.68	117595.69	данные отсутствуют	данные отсутствуют
608	92249.26	117623.86	данные отсутствуют	данные отсутствуют
608	92249.26	117623.86	данные отсутствуют	данные отсутствуют
608	92249.26	117623.86	данные отсутствуют	данные отсутствуют
608	92249.26	117623.86	данные отсутствуют	данные отсутствуют
609	92207.12	117502.9	данные отсутствуют	данные отсутствуют
609	92207.12	117502.9	данные отсутствуют	данные отсутствуют
609	92207.12	117502.9	данные отсутствуют	данные отсутствуют
Государственный регистратор				ФГИС ЕГРН
полное наименование должности			подпись	инициалы, фамилия

М.П.

Выписка из Единого государственного реестра недвижимости об объекте недвижимости
Сведения о частях земельного участка

Земельный участок			
(вид объекта недвижимости)			
Лист № ___ Раздела 4.2	Всего листов раздела 4.2 : ___	Всего разделов: ___	Всего листов выписки: ___
11.01.2023 № 99/2023/514534023			
Кадастровый номер:		78:31:0001518:23	

Номер точки	Координаты, м		Описание закрепления на местности	Средняя квадратическая погрешность определения координат характерных точек границы части земельного участка, м
	X	Y		
1	2	3	4	5
609	92207.12	117502.9	данные отсутствуют	данные отсутствуют
610	92205.19	117497.23	данные отсутствуют	данные отсутствуют
610	92205.19	117497.23	данные отсутствуют	данные отсутствуют
610	92205.19	117497.23	данные отсутствуют	данные отсутствуют
610	92205.19	117497.23	данные отсутствуют	данные отсутствуют
611	92202.15	117488.3	данные отсутствуют	данные отсутствуют
611	92202.15	117488.3	данные отсутствуют	данные отсутствуют
611	92202.15	117488.3	данные отсутствуют	данные отсутствуют
611	92202.15	117488.3	данные отсутствуют	данные отсутствуют
612	92341.03	117452.18	данные отсутствуют	данные отсутствуют
612	92341.03	117452.18	данные отсутствуют	данные отсутствуют
613	92331.72	117453.18	данные отсутствуют	данные отсутствуют
613	92331.72	117453.18	данные отсутствуют	данные отсутствуют
614	92322.18	117455.13	данные отсутствуют	данные отсутствуют
614	92322.18	117455.13	данные отсутствуют	данные отсутствуют
615	92311.66	117455.26	данные отсутствуют	данные отсутствуют
615	92311.66	117455.26	данные отсутствуют	данные отсутствуют
Государственный регистратор				ФГИС ЕГРН
полное наименование должности			подпись	инициалы, фамилия

М.П.

Выписка из Единого государственного реестра недвижимости об объекте недвижимости
359
Сведения о частях земельного участка

Земельный участок			
(вид объекта недвижимости)			
Лист № __ Раздела 4.2	Всего листов раздела 4.2 : __	Всего разделов: __	Всего листов выписки: __
11.01.2023 № 99/2023/514534023			
Кадастровый номер:		78:31:0001518:23	

Номер точки	Координаты, м		Описание закрепления на местности	Средняя квадратическая погрешность определения координат характерных точек границы части земельного участка, м
	X	Y		
1	2	3	4	5
616	92288.72	117463.38	данные отсутствуют	данные отсутствуют
616	92288.72	117463.38	данные отсутствуют	данные отсутствуют
617	92266.54	117470.79	данные отсутствуют	данные отсутствуют
617	92266.54	117470.79	данные отсутствуют	данные отсутствуют
618	92202.39	117494.36	данные отсутствуют	данные отсутствуют
618	92202.39	117494.36	данные отсутствуют	данные отсутствуют

Государственный регистратор		ФГИС ЕГРН
полное наименование должности	подпись	инициалы, фамилия

М.П.

Выписка из Единого государственного реестра недвижимости об объекте недвижимости
360
Сведения о частях земельного участка

Земельный участок				
(вид объекта недвижимости)				
Лист № ___ Раздела 4.2		Всего листов раздела 4.2 : ___		Всего разделов: ___
Всего листов выписки: ___				
11.01.2023 № 99/2023/514534023				
Кадастровый номер:			78:31:0001518:23	
Сведения о характерных точках границы части (частей) земельного участка				
Учетный номер части: 24				
Система координат: МСК-05				
Зона №				
Номер точки	Координаты, м		Описание закрепления на местности	Средняя квадратическая погрешность определения координат характерных точек границы части земельного участка, м
	X	Y		
1	2	3	4	5
1	92312.33	117423.51	данные отсутствуют	данные отсутствуют
1	92312.33	117423.51	данные отсутствуют	данные отсутствуют
1	92312.33	117423.51	данные отсутствуют	данные отсутствуют
1	92312.33	117423.51	данные отсутствуют	данные отсутствуют
1	92312.33	117423.51	данные отсутствуют	данные отсутствуют
1	92312.33	117423.51	данные отсутствуют	данные отсутствуют
2	92324.53	117425.68	данные отсутствуют	данные отсутствуют
2	92324.53	117425.68	данные отсутствуют	данные отсутствуют
2	92324.53	117425.68	данные отсутствуют	данные отсутствуют
2	92324.53	117425.68	данные отсутствуют	данные отсутствуют
2	92324.53	117425.68	данные отсутствуют	данные отсутствуют
3	92412.76	117567.35	данные отсутствуют	данные отсутствуют
4	92400.21	117574.49	данные отсутствуют	данные отсутствуют
5	92396.73	117570.14	данные отсутствуют	данные отсутствуют
6	92385.53	117572.7	данные отсутствуют	данные отсутствуют
7	92362.28	117578.01	данные отсутствуют	данные отсутствуют
Государственный регистратор			ФГИС ЕГРН	
полное наименование должности			подпись	
			инициалы, фамилия	

М.П.

Выписка из Единого государственного реестра недвижимости об объекте недвижимости
361
Сведения о частях земельного участка

Земельный участок			
(вид объекта недвижимости)			
Лист № ___ Раздела 4.2	Всего листов раздела 4.2 : ___	Всего разделов: ___	Всего листов выписки: ___
11.01.2023 № 99/2023/514534023			
Кадастровый номер:		78:31:0001518:23	

Номер точки	Координаты, м		Описание закрепления на местности	Средняя квадратическая погрешность определения координат характерных точек границы части земельного участка, м
	X	Y		
1	2	3	4	5
8	92355.5	117581	данные отсутствуют	данные отсутствуют
9	92355.08	117580.06	данные отсутствуют	данные отсутствуют
10	92344.51	117583.27	данные отсутствуют	данные отсутствуют
11	92359.54	117619	данные отсутствуют	данные отсутствуют
12	92310.61	117639.73	данные отсутствуют	данные отсутствуют
12	92310.61	117639.73	данные отсутствуют	данные отсутствуют
13	92297.16	117602.47	данные отсутствуют	данные отсутствуют
13	92297.16	117602.47	данные отсутствуют	данные отсутствуют
14	92248.92	117624.01	данные отсутствуют	данные отсутствуют
14	92248.92	117624.01	данные отсутствуют	данные отсутствуют
14	92248.92	117624.01	данные отсутствуют	данные отсутствуют
14	92248.92	117624.01	данные отсутствуют	данные отсутствуют
14	92248.92	117624.01	данные отсутствуют	данные отсутствуют
14	92248.92	117624.01	данные отсутствуют	данные отсутствуют
14	92248.92	117624.01	данные отсутствуют	данные отсутствуют
14	92248.92	117624.01	данные отсутствуют	данные отсутствуют
15	92246.46	117618.2	данные отсутствуют	данные отсутствуют
15	92246.46	117618.2	данные отсутствуют	данные отсутствуют

Государственный регистратор		ФГИС ЕГРН
полное наименование должности	подпись	инициалы, фамилия

М.П.

Выписка из Единого государственного реестра недвижимости об объекте недвижимости
Сведения о частях земельного участка

Земельный участок			
(вид объекта недвижимости)			
Лист № ___ Раздела 4.2	Всего листов раздела 4.2 : ___	Всего разделов: ___	Всего листов выписки: ___
11.01.2023 № 99/2023/514534023			
Кадастровый номер:		78:31:0001518:23	

Номер точки	Координаты, м		Описание закрепления на местности	Средняя квадратическая погрешность определения координат характерных точек границы части земельного участка, м
	X	Y		
1	2	3	4	5
15	92246.46	117618.2	данные отсутствуют	данные отсутствуют
15	92246.46	117618.2	данные отсутствуют	данные отсутствуют
15	92246.46	117618.2	данные отсутствуют	данные отсутствуют
15	92246.46	117618.2	данные отсутствуют	данные отсутствуют
15	92246.46	117618.2	данные отсутствуют	данные отсутствуют
16	92237.4	117593.38	данные отсутствуют	данные отсутствуют
16	92237.4	117593.38	данные отсутствуют	данные отсутствуют
16	92237.4	117593.38	данные отсутствуют	данные отсутствуют
16	92237.4	117593.38	данные отсутствуют	данные отсутствуют
16	92237.4	117593.38	данные отсутствуют	данные отсутствуют
16	92237.4	117593.38	данные отсутствуют	данные отсутствуют
16	92237.4	117593.38	данные отсутствуют	данные отсутствуют
16	92237.4	117593.38	данные отсутствуют	данные отсутствуют
16	92237.4	117593.38	данные отсутствуют	данные отсутствуют
17	92231.67	117577.33	данные отсутствуют	данные отсутствуют
17	92231.67	117577.33	данные отсутствуют	данные отсутствуют
17	92231.67	117577.33	данные отсутствуют	данные отсутствуют
17	92231.67	117577.33	данные отсутствуют	данные отсутствуют
17	92231.67	117577.33	данные отсутствуют	данные отсутствуют

Государственный регистратор		ФГИС ЕГРН
полное наименование должности	подпись	инициалы, фамилия

М.П.

Выписка из Единого государственного реестра недвижимости об объекте недвижимости
Сведения о частях земельного участка

Земельный участок			
(вид объекта недвижимости)			
Лист № ___ Раздела 4.2	Всего листов раздела 4.2 : ___	Всего разделов: ___	Всего листов выписки: ___
11.01.2023 № 99/2023/514534023			
Кадастровый номер:		78:31:0001518:23	

Номер точки	Координаты, м		Описание закрепления на местности	Средняя квадратическая погрешность определения координат характерных точек границы части земельного участка, м
	X	Y		
1	2	3	4	5
17	92231.67	117577.33	данные отсутствуют	данные отсутствуют
18	92229.87	117571.77	данные отсутствуют	данные отсутствуют
18	92229.87	117571.77	данные отсутствуют	данные отсутствуют
18	92229.87	117571.77	данные отсутствуют	данные отсутствуют
18	92229.87	117571.77	данные отсутствуют	данные отсутствуют
18	92229.87	117571.77	данные отсутствуют	данные отсутствуют
18	92229.87	117571.77	данные отсутствуют	данные отсутствуют
18	92229.87	117571.77	данные отсутствуют	данные отсутствуют
19	92216.77	117535.12	данные отсутствуют	данные отсутствуют
19	92216.77	117535.12	данные отсутствуют	данные отсутствуют
19	92216.77	117535.12	данные отсутствуют	данные отсутствуют
19	92216.77	117535.12	данные отсутствуют	данные отсутствуют
19	92216.77	117535.12	данные отсутствуют	данные отсутствуют
19	92216.77	117535.12	данные отсутствуют	данные отсутствуют
19	92216.77	117535.12	данные отсутствуют	данные отсутствуют
20	92216.57	117534.46	данные отсутствуют	данные отсутствуют
20	92216.57	117534.46	данные отсутствуют	данные отсутствуют
20	92216.57	117534.46	данные отсутствуют	данные отсутствуют
20	92216.57	117534.46	данные отсутствуют	данные отсутствуют

Государственный регистратор		ФГИС ЕГРН
полное наименование должности	подпись	инициалы, фамилия

М.П.

Выписка из Единого государственного реестра недвижимости об объекте недвижимости
364
Сведения о частях земельного участка

Земельный участок			
(вид объекта недвижимости)			
Лист № ___ Раздела 4.2	Всего листов раздела 4.2 : ___	Всего разделов: ___	Всего листов выписки: ___
11.01.2023 № 99/2023/514534023			
Кадастровый номер:		78:31:0001518:23	

Номер точки	Координаты, м		Описание закрепления на местности	Средняя квадратическая погрешность определения координат характерных точек границы части земельного участка, м
	X	Y		
1	2	3	4	5
20	92216.57	117534.46	данные отсутствуют	данные отсутствуют
20	92216.57	117534.46	данные отсутствуют	данные отсутствуют
21	92216.34	117534.54	данные отсутствуют	данные отсутствуют
21	92216.34	117534.54	данные отсутствуют	данные отсутствуют
21	92216.34	117534.54	данные отсутствуют	данные отсутствуют
21	92216.34	117534.54	данные отсутствуют	данные отсутствуют
21	92216.34	117534.54	данные отсутствуют	данные отсутствуют
21	92216.34	117534.54	данные отсутствуют	данные отсутствуют
21	92216.34	117534.54	данные отсутствуют	данные отсутствуют
21	92216.34	117534.54	данные отсутствуют	данные отсутствуют
22	92216.08	117533.69	данные отсутствуют	данные отсутствуют
22	92216.08	117533.69	данные отсутствуют	данные отсутствуют
22	92216.08	117533.69	данные отсутствуют	данные отсутствуют
22	92216.08	117533.69	данные отсутствуют	данные отсутствуют
22	92216.08	117533.69	данные отсутствуют	данные отсутствуют
22	92216.08	117533.69	данные отсутствуют	данные отсутствуют
22	92216.08	117533.69	данные отсутствуют	данные отсутствуют
22	92216.08	117533.69	данные отсутствуют	данные отсутствуют
23	92214.75	117530.27	данные отсутствуют	данные отсутствуют

Государственный регистратор		ФГИС ЕГРН
полное наименование должности	подпись	инициалы, фамилия

М.П.

Выписка из Единого государственного реестра недвижимости об объекте недвижимости
Сведения о частях земельного участка

Земельный участок			
(вид объекта недвижимости)			
Лист № ___ Раздела 4.2	Всего листов раздела 4.2 : ___	Всего разделов: ___	Всего листов выписки: ___
11.01.2023 № 99/2023/514534023			
Кадастровый номер:		78:31:0001518:23	

Номер точки	Координаты, м		Описание закрепления на местности	Средняя квадратическая погрешность определения координат характерных точек границы части земельного участка, м
	X	Y		
1	2	3	4	5
23	92214.75	117530.27	данные отсутствуют	данные отсутствуют
23	92214.75	117530.27	данные отсутствуют	данные отсутствуют
23	92214.75	117530.27	данные отсутствуют	данные отсутствуют
23	92214.75	117530.27	данные отсутствуют	данные отсутствуют
23	92214.75	117530.27	данные отсутствуют	данные отсутствуют
23	92214.75	117530.27	данные отсутствуют	данные отсутствуют
24	92214.5	117529.39	данные отсутствуют	данные отсутствуют
24	92214.5	117529.39	данные отсутствуют	данные отсутствуют
24	92214.5	117529.39	данные отсутствуют	данные отсутствуют
24	92214.5	117529.39	данные отсутствуют	данные отсутствуют
24	92214.5	117529.39	данные отсутствуют	данные отсутствуют
24	92214.5	117529.39	данные отсутствуют	данные отсутствуют
24	92214.5	117529.39	данные отсутствуют	данные отсутствуют
24	92214.5	117529.39	данные отсутствуют	данные отсутствуют
25	92214.69	117529.3	данные отсутствуют	данные отсутствуют
25	92214.69	117529.3	данные отсутствуют	данные отсутствуют
25	92214.69	117529.3	данные отсутствуют	данные отсутствуют
25	92214.69	117529.3	данные отсутствуют	данные отсутствуют

Государственный регистратор		ФГИС ЕГРН
полное наименование должности	подпись	инициалы, фамилия

М.П.

Выписка из Единого государственного реестра недвижимости об объекте недвижимости
Сведения о частях земельного участка

Земельный участок			
(вид объекта недвижимости)			
Лист № ___ Раздела 4.2	Всего листов раздела 4.2 : ___	Всего разделов: ___	Всего листов выписки: ___
11.01.2023 № 99/2023/514534023			
Кадастровый номер:		78:31:0001518:23	

Номер точки	Координаты, м		Описание закрепления на местности	Средняя квадратическая погрешность определения координат характерных точек границы части земельного участка, м
	X	Y		
1	2	3	4	5
25	92214.69	117529.3	данные отсутствуют	данные отсутствуют
25	92214.69	117529.3	данные отсутствуют	данные отсутствуют
25	92214.69	117529.3	данные отсутствуют	данные отсутствуют
26	92214.42	117528.67	данные отсутствуют	данные отсутствуют
26	92214.42	117528.67	данные отсутствуют	данные отсутствуют
26	92214.42	117528.67	данные отсутствуют	данные отсутствуют
26	92214.42	117528.67	данные отсутствуют	данные отсутствуют
26	92214.42	117528.67	данные отсутствуют	данные отсутствуют
26	92214.42	117528.67	данные отсутствуют	данные отсутствуют
26	92214.42	117528.67	данные отсутствуют	данные отсутствуют
26	92214.42	117528.67	данные отсутствуют	данные отсутствуют
26	92214.42	117528.67	данные отсутствуют	данные отсутствуют
27	92205.6	117503.47	данные отсутствуют	данные отсутствуют
27	92205.6	117503.47	данные отсутствуют	данные отсутствуют
27	92205.6	117503.47	данные отсутствуют	данные отсутствуют
27	92205.6	117503.47	данные отсутствуют	данные отсутствуют
27	92205.6	117503.47	данные отсутствуют	данные отсутствуют
27	92205.6	117503.47	данные отсутствуют	данные отсутствуют
27	92205.6	117503.47	данные отсутствуют	данные отсутствуют
Государственный регистратор				ФГИС ЕГРН
полное наименование должности			подпись	инициалы, фамилия

М.П.

Выписка из Единого государственного реестра недвижимости об объекте недвижимости
Сведения о частях земельного участка

Земельный участок			
(вид объекта недвижимости)			
Лист № __ Раздела 4.2	Всего листов раздела 4.2 : __	Всего разделов: __	Всего листов выписки: __
11.01.2023 № 99/2023/514534023			
Кадастровый номер:		78:31:0001518:23	

Номер точки	Координаты, м		Описание закрепления на местности	Средняя квадратическая погрешность определения координат характерных точек границы части земельного участка, м
	X	Y		
1	2	3	4	5
27	92205.6	117503.47	данные отсутствуют	данные отсутствуют
27	92205.6	117503.47	данные отсутствуют	данные отсутствуют
28	92210.18	117501.76	данные отсутствуют	данные отсутствуют
28	92210.18	117501.76	данные отсутствуют	данные отсутствуют
28	92210.18	117501.76	данные отсутствуют	данные отсутствуют
28	92210.18	117501.76	данные отсутствуют	данные отсутствуют
28	92210.18	117501.76	данные отсутствуют	данные отсутствуют
29	92208.15	117496.16	данные отсутствуют	данные отсутствуют
29	92208.15	117496.16	данные отсутствуют	данные отсутствуют
29	92208.15	117496.16	данные отсутствуют	данные отсутствуют
29	92208.15	117496.16	данные отсутствуют	данные отсутствуют
29	92208.15	117496.16	данные отсутствуют	данные отсутствуют
30	92203.58	117497.82	данные отсутствуют	данные отсутствуют
30	92203.58	117497.82	данные отсутствуют	данные отсутствуют
30	92203.58	117497.82	данные отсутствуют	данные отсутствуют
30	92203.58	117497.82	данные отсутствуют	данные отсутствуют
30	92203.58	117497.82	данные отсутствуют	данные отсутствуют
30	92203.58	117497.82	данные отсутствуют	данные отсутствуют
Государственный регистратор				ФГИС ЕГРН
полное наименование должности			подпись	инициалы, фамилия

М.П.

Выписка из Единого государственного реестра недвижимости об объекте недвижимости
Сведения о частях земельного участка

Земельный участок			
(вид объекта недвижимости)			
Лист № ___ Раздела 4.2	Всего листов раздела 4.2 : ___	Всего разделов: ___	Всего листов выписки: ___
11.01.2023 № 99/2023/514534023			
Кадастровый номер:		78:31:0001518:23	

Номер точки	Координаты, м		Описание закрепления на местности	Средняя квадратическая погрешность определения координат характерных точек границы части земельного участка, м
	X	Y		
1	2	3	4	5
34	92201.11	117488.67	данные отсутствуют	данные отсутствуют
35	92225.16	117480.17	данные отсутствуют	данные отсутствуют
35	92225.16	117480.17	данные отсутствуют	данные отсутствуют
35	92225.16	117480.17	данные отсутствуют	данные отсутствуют
35	92225.16	117480.17	данные отсутствуют	данные отсутствуют
35	92225.16	117480.17	данные отсутствуют	данные отсутствуют
35	92225.16	117480.17	данные отсутствуют	данные отсутствуют
35	92225.16	117480.17	данные отсутствуют	данные отсутствуют
36	92224.56	117478.85	данные отсутствуют	данные отсутствуют
36	92224.56	117478.85	данные отсутствуют	данные отсутствуют
36	92224.56	117478.85	данные отсутствуют	данные отсутствуют
36	92224.56	117478.85	данные отсутствуют	данные отсутствуют
36	92224.56	117478.85	данные отсутствуют	данные отсутствуют
36	92224.56	117478.85	данные отсутствуют	данные отсутствуют
36	92224.56	117478.85	данные отсутствуют	данные отсутствуют
37	92228.99	117476.92	данные отсутствуют	данные отсутствуют
37	92228.99	117476.92	данные отсутствуют	данные отсутствуют
37	92228.99	117476.92	данные отсутствуют	данные отсутствуют
37	92228.99	117476.92	данные отсутствуют	данные отсутствуют

Государственный регистратор		ФГИС ЕГРН
полное наименование должности	подпись	инициалы, фамилия

М.П.

Выписка из Единого государственного реестра недвижимости об объекте недвижимости
Сведения о частях земельного участка

Земельный участок			
(вид объекта недвижимости)			
Лист № ___ Раздела 4.2	Всего листов раздела 4.2 : ___	Всего разделов: ___	Всего листов выписки: ___
11.01.2023 № 99/2023/514534023			
Кадастровый номер:		78:31:0001518:23	

Номер точки	Координаты, м		Описание закрепления на местности	Средняя квадратическая погрешность определения координат характерных точек границы части земельного участка, м
	X	Y		
1	2	3	4	5
37	92228.99	117476.92	данные отсутствуют	данные отсутствуют
37	92228.99	117476.92	данные отсутствуют	данные отсутствуют
37	92228.99	117476.92	данные отсутствуют	данные отсутствуют
37	92228.99	117476.92	данные отсутствуют	данные отсутствуют
38	92228.3	117475.33	данные отсутствуют	данные отсутствуют
38	92228.3	117475.33	данные отсутствуют	данные отсутствуют
38	92228.3	117475.33	данные отсутствуют	данные отсутствуют
38	92228.3	117475.33	данные отсутствуют	данные отсутствуют
38	92228.3	117475.33	данные отсутствуют	данные отсутствуют
38	92228.3	117475.33	данные отсутствуют	данные отсутствуют
38	92228.3	117475.33	данные отсутствуют	данные отсутствуют
38	92228.3	117475.33	данные отсутствуют	данные отсутствуют
38	92228.3	117475.33	данные отсутствуют	данные отсутствуют
38	92228.3	117475.33	данные отсутствуют	данные отсутствуют
39	92234.4	117473.23	данные отсутствуют	данные отсутствуют
39	92234.4	117473.23	данные отсутствуют	данные отсутствуют
39	92234.4	117473.23	данные отсутствуют	данные отсутствуют
39	92234.4	117473.23	данные отсутствуют	данные отсутствуют
39	92234.4	117473.23	данные отсутствуют	данные отсутствуют

Государственный регистратор		ФГИС ЕГРН
полное наименование должности	подпись	инициалы, фамилия

М.П.

Выписка из Единого государственного реестра недвижимости об объекте недвижимости
Сведения о частях земельного участка

Земельный участок			
<small>(вид объекта недвижимости)</small>			
Лист № <u> </u> Раздела 4.2	Всего листов раздела 4.2 : <u> </u>	Всего разделов: <u> </u>	Всего листов выписки: <u> </u>
11.01.2023 № 99/2023/514534023			
Кадастровый номер:		78:31:0001518:23	

Номер точки	Координаты, м		Описание закрепления на местности	Средняя квадратическая погрешность определения координат характерных точек границы части земельного участка, м
	X	Y		
1	2	3	4	5
39	92234.4	117473.23	данные отсутствуют	данные отсутствуют
39	92234.4	117473.23	данные отсутствуют	данные отсутствуют
40	92240.47	117470.93	данные отсутствуют	данные отсутствуют
40	92240.47	117470.93	данные отсутствуют	данные отсутствуют
40	92240.47	117470.93	данные отсутствуют	данные отсутствуют
40	92240.47	117470.93	данные отсутствуют	данные отсутствуют
40	92240.47	117470.93	данные отсутствуют	данные отсутствуют
40	92240.47	117470.93	данные отсутствуют	данные отсутствуют
40	92240.47	117470.93	данные отсутствуют	данные отсутствуют
40	92240.47	117470.93	данные отсутствуют	данные отсутствуют
41	92234.81	117456	данные отсутствуют	данные отсутствуют
41	92234.81	117456	данные отсутствуют	данные отсутствуют
41	92234.81	117456	данные отсутствуют	данные отсутствуют
41	92234.81	117456	данные отсутствуют	данные отсутствуют
41	92234.81	117456	данные отсутствуют	данные отсутствуют
41	92234.81	117456	данные отсутствуют	данные отсутствуют
42	92229.11	117441.03	данные отсутствуют	данные отсутствуют
42	92229.11	117441.03	данные отсутствуют	данные отсутствуют

Государственный регистратор		ФГИС ЕГРН
полное наименование должности	подпись	инициалы, фамилия

М.П.

Выписка из Единого государственного реестра недвижимости об объекте недвижимости
Сведения о частях земельного участка

Земельный участок			
(вид объекта недвижимости)			
Лист № ___ Раздела 4.2	Всего листов раздела 4.2 : ___	Всего разделов: ___	Всего листов выписки: ___
11.01.2023 № 99/2023/514534023			
Кадастровый номер:		78:31:0001518:23	

Номер точки	Координаты, м		Описание закрепления на местности	Средняя квадратическая погрешность определения координат характерных точек границы части земельного участка, м
	X	Y		
1	2	3	4	5
42	92229.11	117441.03	данные отсутствуют	данные отсутствуют
42	92229.11	117441.03	данные отсутствуют	данные отсутствуют
42	92229.11	117441.03	данные отсутствуют	данные отсутствуют
43	92260.18	117441.26	данные отсутствуют	данные отсутствуют
43	92260.18	117441.26	данные отсутствуют	данные отсутствуют
43	92260.18	117441.26	данные отсутствуют	данные отсутствуют
43	92260.18	117441.26	данные отсутствуют	данные отсутствуют
43	92260.18	117441.26	данные отсутствуют	данные отсутствуют
43	92260.18	117441.26	данные отсутствуют	данные отсутствуют
44	92305.42	117587.57	данные отсутствуют	данные отсутствуют
44	92305.42	117587.57	данные отсутствуют	данные отсутствуют
45	92345.19	117573.46	данные отсутствуют	данные отсутствуют
46	92343.39	117568.53	данные отсутствуют	данные отсутствуют
47	92338.86	117556.84	данные отсутствуют	данные отсутствуют
47	92338.86	117556.84	данные отсутствуют	данные отсутствуют
48	92299.57	117571.15	данные отсутствуют	данные отсутствуют
48	92299.57	117571.15	данные отсутствуют	данные отсутствуют
Государственный регистратор				ФГИС ЕГРН
полное наименование должности			подпись	инициалы, фамилия

М.П.

Выписка из Единого государственного реестра недвижимости об объекте недвижимости
Сведения о частях земельного участка

Земельный участок			
<small>(вид объекта недвижимости)</small>			
Лист № ___ Раздела 4.2	Всего листов раздела 4.2 : ___	Всего разделов: ___	Всего листов выписки: ___
11.01.2023 № 99/2023/514534023			
Кадастровый номер:		78:31:0001518:23	

Номер точки	Координаты, м		Описание закрепления на местности	Средняя квадратическая погрешность определения координат характерных точек границы части земельного участка, м
	X	Y		
1	2	3	4	5
49	92337.95	117447.22	данные отсутствуют	данные отсутствуют
49	92337.95	117447.22	данные отсутствуют	данные отсутствуют
50	92316.65	117454.81	данные отсутствуют	данные отсутствуют
50	92316.65	117454.81	данные отсутствуют	данные отсутствуют
51	92316.21	117455.03	данные отсутствуют	данные отсутствуют
51	92316.21	117455.03	данные отсутствуют	данные отсутствуют
52	92310.76	117456.92	данные отсутствуют	данные отсутствуют
52	92310.76	117456.92	данные отсутствуют	данные отсутствуют
53	92282.63	117466.38	данные отсутствуют	данные отсутствуют
53	92282.63	117466.38	данные отсутствуют	данные отсутствуют
54	92203.71	117493.91	данные отсутствуют	данные отсутствуют
55	92204.93	117497.33	данные отсутствуют	данные отсутствуют
56	92205.79	117493.18	данные отсутствуют	данные отсутствуют
57	92204.4	117487.51	данные отсутствуют	данные отсутствуют
58	92391.82	117533.73	данные отсутствуют	данные отсутствуют
58	92391.82	117533.73	данные отсутствуют	данные отсутствуют
59	92360.75	117548.31	данные отсутствуют	данные отсутствуют
Государственный регистратор				ФГИС ЕГРН
полное наименование должности			подпись	инициалы, фамилия

М.П.

Выписка из Единого государственного реестра недвижимости об объекте недвижимости
Сведения о частях земельного участка

Земельный участок			
<small>(вид объекта недвижимости)</small>			
Лист № <u> </u> Раздела 4.2	Всего листов раздела 4.2 : <u> </u>	Всего разделов: <u> </u>	Всего листов выписки: <u> </u>
11.01.2023 № 99/2023/514534023			
Кадастровый номер:		78:31:0001518:23	

Номер точки	Координаты, м		Описание закрепления на местности	Средняя квадратическая погрешность определения координат характерных точек границы части земельного участка, м
	X	Y		
1	2	3	4	5
59	92360.75	117548.31	данные отсутствуют	данные отсутствуют
60	92362.11	117550.62	данные отсутствуют	данные отсутствуют
60	92362.11	117550.62	данные отсутствуют	данные отсутствуют
61	92350.38	117557.05	данные отсутствуют	данные отсутствуют
61	92350.38	117557.05	данные отсутствуют	данные отсутствуют
62	92348.29	117553.22	данные отсутствуют	данные отсутствуют
62	92348.29	117553.22	данные отсутствуют	данные отсутствуют
63	92277.72	117578.89	данные отсутствуют	данные отсутствуют
63	92277.72	117578.89	данные отсутствуют	данные отсутствуют
64	92266.32	117582.98	данные отсутствуют	данные отсутствуют
64	92266.32	117582.98	данные отсутствуют	данные отсутствуют
65	92320.77	117425.01	данные отсутствуют	данные отсутствуют
66	92338.1	117472.73	данные отсутствуют	данные отсутствуют
67	92340.73	117471.77	данные отсутствуют	данные отсутствуют
68	92341.5	117471.55	данные отсутствуют	данные отсутствуют
69	92342.3	117471.46	данные отсутствуют	данные отсутствуют
70	92343.1	117471.51	данные отсутствуют	данные отсутствуют
Государственный регистратор				ФГИС ЕГРН
полное наименование должности			подпись	инициалы, фамилия

М.П.

Выписка из Единого государственного реестра недвижимости об объекте недвижимости
Сведения о частях земельного участка

Земельный участок			
<small>(вид объекта недвижимости)</small>			
Лист № ___ Раздела 4.2	Всего листов раздела 4.2 : ___	Всего разделов: ___	Всего листов выписки: ___
11.01.2023 № 99/2023/514534023			
Кадастровый номер:		78:31:0001518:23	

Номер точки	Координаты, м		Описание закрепления на местности	Средняя квадратическая погрешность определения координат характерных точек границы части земельного участка, м
	X	Y		
1	2	3	4	5
71	92343.89	117471.68	данные отсутствуют	данные отсутствуют
72	92344.64	117471.97	данные отсутствуют	данные отсутствуют
73	92345.33	117472.38	данные отсутствуют	данные отсутствуют
74	92345.95	117472.9	данные отсутствуют	данные отсутствуют
75	92346.47	117473.51	данные отсутствуют	данные отсутствуют
76	92346.9	117474.2	данные отсутствуют	данные отсутствуют
77	92388.74	117556.48	данные отсутствуют	данные отсутствуют
78	92389.04	117557.24	данные отсутствуют	данные отсутствуют
79	92389.23	117558.04	данные отсутствуют	данные отсутствуют
80	92389.27	117558.86	данные отсутствуют	данные отсутствуют
81	92389.18	117559.68	данные отсутствуют	данные отсутствуют
82	92388.96	117560.48	данные отсутствуют	данные отсутствуют
83	92388.61	117561.22	данные отсутствуют	данные отсутствуют
84	92388.15	117561.9	данные отсутствуют	данные отсутствуют
85	92387.58	117562.49	данные отсутствуют	данные отсутствуют
86	92386.92	117562.99	данные отсутствуют	данные отсутствуют
87	92377.12	117569.1	данные отсутствуют	данные отсутствуют

Государственный регистратор		ФГИС ЕГРН
полное наименование должности	подпись	инициалы, фамилия

М.П.

Выписка из Единого государственного реестра недвижимости об объекте недвижимости
Сведения о частях земельного участка

Земельный участок			
<small>(вид объекта недвижимости)</small>			
Лист № <u> </u> Раздела 4.2	Всего листов раздела 4.2 : <u> </u>	Всего разделов: <u> </u>	Всего листов выписки: <u> </u>
11.01.2023 № 99/2023/514534023			
Кадастровый номер:		78:31:0001518:23	

Номер точки	Координаты, м		Описание закрепления на местности	Средняя квадратическая погрешность определения координат характерных точек границы части земельного участка, м
	X	Y		
1	2	3	4	5
88	92380.3	117573.89	данные отсутствуют	данные отсутствуют
89	92369.88	117576.27	данные отсутствуют	данные отсутствуют
90	92365.95	117570.35	данные отсутствуют	данные отсутствуют
91	92365.52	117569.57	данные отсутствуют	данные отсутствуют
92	92365.24	117568.72	данные отсутствуют	данные отсутствуют
93	92365.11	117567.84	данные отсутствуют	данные отсутствуют
94	92365.14	117566.96	данные отсутствуют	данные отсутствуют
95	92365.33	117566.09	данные отсутствуют	данные отсутствуют
96	92365.67	117565.27	данные отсутствуют	данные отсутствуют
97	92366.15	117564.52	данные отсутствуют	данные отсутствуют
98	92366.75	117563.87	данные отсутствуют	данные отсутствуют
99	92367.47	117563.34	данные отсутствуют	данные отсутствуют
100	92377.75	117556.93	данные отсутствуют	данные отсутствуют
101	92339.99	117482.68	данные отсутствуют	данные отсутствуют
102	92336.82	117483.84	данные отсутствуют	данные отсутствуют
103	92335.97	117484.06	данные отсутствуют	данные отсутствуют
104	92335.1	117484.14	данные отсутствуют	данные отсутствуют

Государственный регистратор		ФГИС ЕГРН
полное наименование должности	подпись	инициалы, фамилия

М.П.

Выписка из Единого государственного реестра недвижимости об объекте недвижимости
Сведения о частях земельного участка

Земельный участок			
(вид объекта недвижимости)			
Лист № ___ Раздела 4.2	Всего листов раздела 4.2 : ___	Всего разделов: ___	Всего листов выписки: ___
11.01.2023 № 99/2023/514534023			
Кадастровый номер:		78:31:0001518:23	

Номер точки	Координаты, м		Описание закрепления на местности	Средняя квадратическая погрешность определения координат характерных точек границы части земельного участка, м
	X	Y		
1	2	3	4	5
105	92334.24	117484.06	данные отсутствуют	данные отсутствуют
106	92333.39	117483.83	данные отсутствуют	данные отсутствуют
107	92332.6	117483.47	данные отсутствуют	данные отсутствуют
108	92331.89	117482.97	данные отсутствуют	данные отсутствуют
109	92331.27	117482.35	данные отсутствуют	данные отсутствуют
110	92330.77	117481.63	данные отсутствуют	данные отсутствуют
111	92330.41	117480.85	данные отсутствуют	данные отсутствуют
112	92310.61	117426.33	данные отсутствуют	данные отсутствуют
113	92302.36	117428.38	данные отсутствуют	данные отсутствуют
114	92301.51	117428.51	данные отсутствуют	данные отсутствуют
115	92300.66	117428.5	данные отсутствуют	данные отсутствуют
116	92299.81	117428.34	данные отсутствуют	данные отсутствуют
117	92299.02	117428.04	данные отсутствуют	данные отсутствуют
118	92231.61	117474.19	данные отсутствуют	данные отсутствуют
119	92242.91	117476.77	данные отсутствуют	данные отсутствуют
120	92242.92	117476.78	данные отсутствуют	данные отсутствуют
121	92242.94	117476.78	данные отсутствуют	данные отсутствуют

Государственный регистратор		ФГИС ЕГРН
полное наименование должности	подпись	инициалы, фамилия

М.П.

Выписка из Единого государственного реестра недвижимости об объекте недвижимости
380
Сведения о частях земельного участка

Земельный участок			
(вид объекта недвижимости)			
Лист № ___ Раздела 4.2	Всего листов раздела 4.2 : ___	Всего разделов: ___	Всего листов выписки: ___
11.01.2023 № 99/2023/514534023			
Кадастровый номер:		78:31:0001518:23	

Номер точки	Координаты, м		Описание закрепления на местности	Средняя квадратическая погрешность определения координат характерных точек границы части земельного участка, м
	X	Y		
1	2	3	4	5
122	92245.36	117477.36	данные отсутствуют	данные отсутствуют
123	92245.82	117477.53	данные отсутствуют	данные отсутствуют
124	92246.22	117477.81	данные отсутствуют	данные отсутствуют
125	92246.54	117478.18	данные отсутствуют	данные отсутствуют
126	92246.77	117478.63	данные отсутствуют	данные отсутствуют
127	92273.7	117553.51	данные отсутствуют	данные отсутствуют
128	92273.8	117553.99	данные отсутствуют	данные отсутствуют
129	92273.78	117554.49	данные отсутствуют	данные отсутствуют
130	92273.65	117554.97	данные отсутствуют	данные отсутствуют
131	92273.4	117555.4	данные отсутствуют	данные отсутствуют
132	92271.86	117557.4	данные отсутствуют	данные отсутствуют
133	92262.83	117569.15	данные отсутствуют	данные отсутствуют
134	92262.57	117569.43	данные отсутствуют	данные отсутствуют
135	92262.26	117569.66	данные отсутствуют	данные отсутствуют
136	92261.91	117569.82	данные отсутствуют	данные отсутствуют
137	92241.57	117576.91	данные отсутствуют	данные отсутствуют
138	92245.38	117590.59	данные отсутствуют	данные отсутствуют
Государственный регистратор				ФГИС ЕГРН
полное наименование должности			подпись	инициалы, фамилия

М.П.

Выписка из Единого государственного реестра недвижимости об объекте недвижимости
Сведения о частях земельного участка

Земельный участок			
(вид объекта недвижимости)			
Лист № ___ Раздела 4.2	Всего листов раздела 4.2 : ___	Всего разделов: ___	Всего листов выписки: ___
11.01.2023 № 99/2023/514534023			
Кадастровый номер:		78:31:0001518:23	

Номер точки	Координаты, м		Описание закрепления на местности	Средняя квадратическая погрешность определения координат характерных точек границы части земельного участка, м
	X	Y		
1	2	3	4	5
139	92255.16	117621.22	данные отсутствуют	данные отсутствуют
140	92251.49	117622.86	данные отсутствуют	данные отсутствуют
141	92241.56	117591.78	данные отсутствуют	данные отсутствуют
142	92237.21	117576.18	данные отсутствуют	данные отсутствуют
143	92237.13	117575.68	данные отсутствуют	данные отсутствуют
144	92237.19	117575.18	данные отсутствуют	данные отсутствуют
145	92237.36	117574.71	данные отсутствуют	данные отсутствуют
146	92237.65	117574.3	данные отсутствуют	данные отсутствуют
147	92238.03	117573.97	данные отсутствуют	данные отсутствуют
148	92238.48	117573.75	данные отсутствуют	данные отсутствуют
149	92260.03	117566.24	данные отсутствуют	данные отсутствуют
150	92269.56	117553.83	данные отсутствуют	данные отсутствуют
151	92243.37	117481	данные отсутствуют	данные отсутствуют
152	92242.01	117480.67	данные отсутствуют	данные отсутствуют
153	92227.83	117477.42	данные отсутствуют	данные отсутствуют
154	92203.84	117487.71	данные отсутствуют	данные отсутствуют
155	92204.18	117488.45	данные отсутствуют	данные отсутствуют
Государственный регистратор				ФГИС ЕГРН
полное наименование должности			подпись	инициалы, фамилия

М.П.

Выписка из Единого государственного реестра недвижимости об объекте недвижимости
382
Сведения о частях земельного участка

Земельный участок			
<small>(вид объекта недвижимости)</small>			
Лист № <u> </u> Раздела 4.2	Всего листов раздела 4.2 : <u> </u>	Всего разделов: <u> </u>	Всего листов выписки: <u> </u>
11.01.2023 № 99/2023/514534023			
Кадастровый номер:		78:31:0001518:23	

Номер точки	Координаты, м		Описание закрепления на местности	Средняя квадратическая погрешность определения координат характерных точек границы части земельного участка, м
	X	Y		
1	2	3	4	5
156	92204.4	117489.23	данные отсутствуют	данные отсутствуют
157	92204.49	117490.05	данные отсутствуют	данные отсутствуют
158	92204.44	117490.86	данные отсутствуют	данные отсутствуют
159	92204.26	117491.66	данные отсутствуют	данные отсутствуют
160	92203.95	117492.42	данные отсутствуют	данные отсутствуют
161	92203.52	117493.12	данные отсутствуют	данные отсутствуют
162	92202.99	117493.73	данные отсутствуют	данные отсутствуют
163	92202.36	117494.26	данные отсутствуют	данные отсутствуют
164	92213.23	117525.26	данные отсутствуют	данные отсутствуют
165	92214.07	117525.23	данные отсутствуют	данные отсутствуют
166	92214.92	117525.34	данные отсутствуют	данные отсутствуют
167	92215.72	117525.6	данные отсутствуют	данные отсутствуют
168	92216.48	117525.99	данные отсутствуют	данные отсутствуют
169	92217.16	117526.5	данные отсутствуют	данные отсутствуют
170	92217.74	117527.12	данные отсутствуют	данные отсутствуют
171	92218.21	117527.83	данные отсутствуют	данные отсутствуют
172	92218.55	117528.61	данные отсутствуют	данные отсутствуют
Государственный регистратор				ФГИС ЕГРН
полное наименование должности			подпись	инициалы, фамилия

М.П.

Выписка из Единого государственного реестра недвижимости об объекте недвижимости
Сведения о частях земельного участка

Земельный участок			
(вид объекта недвижимости)			
Лист № ___ Раздела 4.2	Всего листов раздела 4.2 : ___	Всего разделов: ___	Всего листов выписки: ___
11.01.2023 № 99/2023/514534023			
Кадастровый номер:		78:31:0001518:23	

Номер точки	Координаты, м		Описание закрепления на местности	Средняя квадратическая погрешность определения координат характерных точек границы части земельного участка, м
	X	Y		
1	2	3	4	5
173	92218.75	117529.44	данные отсутствуют	данные отсутствуют
174	92218.81	117530.28	данные отсутствуют	данные отсутствуют
175	92218.73	117531.13	данные отсутствуют	данные отсутствуют
176	92218.51	117531.95	данные отсутствуют	данные отсутствуют
177	92218.15	117532.72	данные отсутствуют	данные отсутствуют
178	92217.66	117533.41	данные отсутствуют	данные отсутствуют
179	92217.06	117534.02	данные отсутствуют	данные отсутствуют
180	92216.38	117534.52	данные отсутствуют	данные отсутствуют
181	92206.95	117502.97	данные отсутствуют	данные отсутствуют
182	92250.06	117623.5	данные отсутствуют	данные отсутствуют
183	92339.36	117627.55	данные отсутствуют	данные отсутствуют
184	92310.2	117638.58	данные отсутствуют	данные отсутствуют
185	92329.72	117630.35	данные отсутствуют	данные отсутствуют
186	92325.87	117620.2	данные отсутствуют	данные отсутствуют
187	92328	117619.3	данные отсутствуют	данные отсутствуют
188	92328.42	117620.11	данные отсутствуют	данные отсутствуют
189	92330.21	117619.34	данные отсутствуют	данные отсутствуют
Государственный регистратор				ФГИС ЕГРН
полное наименование должности			подпись	инициалы, фамилия

М.П.

Выписка из Единого государственного реестра недвижимости об объекте недвижимости
384
Сведения о частях земельного участка

Земельный участок			
(вид объекта недвижимости)			
Лист № ___ Раздела 4.2	Всего листов раздела 4.2 : ___	Всего разделов: ___	Всего листов выписки: ___
11.01.2023 № 99/2023/514534023			
Кадастровый номер:		78:31:0001518:23	

Номер точки	Координаты, м		Описание закрепления на местности	Средняя квадратическая погрешность определения координат характерных точек границы части земельного участка, м
	X	Y		
1	2	3	4	5
190	92329.89	117618.54	данные отсутствуют	данные отсутствуют
191	92335.08	117616.29	данные отсутствуют	данные отсутствуют
192	92208.39	117496.81	данные отсутствуют	данные отсутствуют
193	92200.51	117488.96	данные отсутствуют	данные отсутствуют
194	92225.24	117480.37	данные отсутствуют	данные отсутствуют
195	92227.08	117477.75	данные отсутствуют	данные отсутствуют
196	92228.48	117475.75	данные отсутствуют	данные отсутствуют
197	92228.94	117475.11	данные отсутствуют	данные отсутствуют
198	92237.46	117462.99	данные отсутствуют	данные отсутствуют
199	92247.01	117449.39	данные отсутствуют	данные отсутствуют
200	92250.09	117444.91	данные отсутствуют	данные отсутствуют
201	92250.05	117444.81	данные отсутствуют	данные отсутствуют
202	92248.76	117441.18	данные отсутствуют	данные отсутствуют
203	92266.92	117438.97	данные отсутствуют	данные отсутствуют
204	92266.67	117439.7	данные отсутствуют	данные отсутствуют
205	92266.31	117440.39	данные отсутствуют	данные отсутствуют
206	92265.86	117441.02	данные отсутствуют	данные отсутствуют
Государственный регистратор				ФГИС ЕГРН
полное наименование должности			подпись	инициалы, фамилия

М.П.

Выписка из Единого государственного реестра недвижимости об объекте недвижимости
Сведения о частях земельного участка

Земельный участок			
<small>(вид объекта недвижимости)</small>			
Лист № ___ Раздела 4.2	Всего листов раздела 4.2 : ___	Всего разделов: ___	Всего листов выписки: ___
11.01.2023 № 99/2023/514534023			
Кадастровый номер:		78:31:0001518:23	

Номер точки	Координаты, м		Описание закрепления на местности	Средняя квадратическая погрешность определения координат характерных точек границы части земельного участка, м
	X	Y		
1	2	3	4	5
207	92265.31	117441.57	данные отсутствуют	данные отсутствуют
208	92264.68	117442.03	данные отсутствуют	данные отсутствуют
209	92263.99	117442.39	данные отсутствуют	данные отсутствуют
210	92260.68	117447.15	данные отсутствуют	данные отсутствуют
211	92255.23	117455.08	данные отсутствуют	данные отсутствуют
212	92232.5	117487.44	данные отсутствуют	данные отсутствуют
213	92232	117488.03	данные отсутствуют	данные отсутствуют
214	92231.41	117488.55	данные отсутствуют	данные отсутствуют
215	92230.76	117488.97	данные отсутствуют	данные отсутствуют
216	92230.05	117489.29	данные отсутствуют	данные отсутствуют
217	92212.68	117523.69	данные отсутствуют	данные отсутствуют
218	92209.37	117514.25	данные отсутствуют	данные отсутствуют
219	92250.03	117500.74	данные отсутствуют	данные отсутствуют
220	92252.48	117507.63	данные отсутствуют	данные отсутствуют
221	92250.45	117508.35	данные отсутствуют	данные отсутствуют
222	92251.31	117510.86	данные отсутствуют	данные отсутствуют
223	92243.57	117441.14	данные отсутствуют	данные отсутствуют
Государственный регистратор				ФГИС ЕГРН
полное наименование должности			подпись	инициалы, фамилия

М.П.

Выписка из Единого государственного реестра недвижимости об объекте недвижимости
Сведения о частях земельного участка

Земельный участок			
(вид объекта недвижимости)			
Лист № ___ Раздела 4.2	Всего листов раздела 4.2 : ___	Всего разделов: ___	Всего листов выписки: ___
11.01.2023 № 99/2023/514534023			
Кадастровый номер:		78:31:0001518:23	

Номер точки	Координаты, м		Описание закрепления на местности	Средняя квадратическая погрешность определения координат характерных точек границы части земельного участка, м
	X	Y		
1	2	3	4	5
224	92248.85	117441.18	данные отсутствуют	данные отсутствуют
224	92248.85	117441.18	данные отсутствуют	данные отсутствуют
224	92248.85	117441.18	данные отсутствуют	данные отсутствуют
225	92249.03	117441.73	данные отсутствуют	данные отсутствуют
226	92250.65	117441.19	данные отсутствуют	данные отсутствуют
227	92256.78	117441.23	данные отсутствуют	данные отсутствуют
228	92253.34	117444.34	данные отсутствуют	данные отсутствуют
229	92253	117444.59	данные отсутствуют	данные отсутствуют
230	92252.63	117444.76	данные отсутствуют	данные отсутствуют
231	92250.32	117445.52	данные отсутствуют	данные отсутствуют
232	92250.4	117446.05	данные отсутствуют	данные отсутствуют
233	92250.34	117446.6	данные отсутствуют	данные отсутствуют
233	92250.34	117446.6	данные отсутствуют	данные отсутствуют
233	92250.34	117446.6	данные отсутствуют	данные отсутствуют
234	92250.17	117447.04	данные отсутствуют	данные отсутствуют
235	92249.9	117447.42	данные отсутствуют	данные отсутствуют
236	92249.54	117447.74	данные отсутствуют	данные отсутствуют
Государственный регистратор				ФГИС ЕГРН
полное наименование должности			подпись	инициалы, фамилия

М.П.

Выписка из Единого государственного реестра недвижимости об объекте недвижимости
387
Сведения о частях земельного участка

Земельный участок			
(вид объекта недвижимости)			
Лист № ___ Раздела 4.2	Всего листов раздела 4.2 : ___	Всего разделов: ___	Всего листов выписки: ___
11.01.2023 № 99/2023/514534023			
Кадастровый номер:		78:31:0001518:23	

Номер точки	Координаты, м		Описание закрепления на местности	Средняя квадратическая погрешность определения координат характерных точек границы части земельного участка, м
	X	Y		
1	2	3	4	5
237	92249.13	117447.96	данные отсутствуют	данные отсутствуют
238	92247.23	117448.71	данные отсутствуют	данные отсутствуют
239	92246.68	117448.84	данные отсутствуют	данные отсутствуют
240	92246.12	117448.87	данные отсутствуют	данные отсутствуют
241	92244.56	117448.72	данные отсутствуют	данные отсутствуют
241	92244.56	117448.72	данные отсутствуют	данные отсутствуют
241	92244.56	117448.72	данные отсутствуют	данные отсутствуют
242	92241.36	117449.96	данные отсутствуют	данные отсутствуют
243	92236.79	117451.66	данные отсутствуют	данные отсутствуют
243	92236.79	117451.66	данные отсутствуют	данные отсутствуют
243	92236.79	117451.66	данные отсутствуют	данные отсутствуют
244	92236.3	117451.78	данные отсутствуют	данные отсутствуют
245	92235.81	117451.77	данные отсутствуют	данные отсутствуют
246	92235.33	117451.68	данные отсутствуют	данные отсутствуют
246	92235.33	117451.68	данные отсутствуют	данные отсутствуют
246	92235.33	117451.68	данные отсутствуют	данные отсутствуют
247	92233.44	117452.39	данные отсутствуют	данные отсутствуют
Государственный регистратор				ФГИС ЕГРН
полное наименование должности			подпись	инициалы, фамилия

М.П.

Выписка из Единого государственного реестра недвижимости об объекте недвижимости
Сведения о частях земельного участка

Земельный участок			
<small>(вид объекта недвижимости)</small>			
Лист № ___ Раздела 4.2	Всего листов раздела 4.2 : ___	Всего разделов: ___	Всего листов выписки: ___
11.01.2023 № 99/2023/514534023			
Кадастровый номер:		78:31:0001518:23	

Номер точки	Координаты, м		Описание закрепления на местности	Средняя квадратическая погрешность определения координат характерных точек границы части земельного участка, м
	X	Y		
1	2	3	4	5
248	92231.61	117447.6	данные отсутствуют	данные отсутствуют
249	92239.18	117444.87	данные отсутствуют	данные отсутствуют
250	92244.29	117443.24	данные отсутствуют	данные отсутствуют
251	92240.47	117601.8	данные отсутствуют	данные отсутствуют
252	92239.1	117598.04	данные отсутствуют	данные отсутствуют
253	92239.58	117597.85	данные отсутствуют	данные отсутствуют
254	92240.08	117597.72	данные отсутствуют	данные отсутствуют
255	92240.6	117597.74	данные отсутствуют	данные отсутствуют
256	92241.11	117597.89	данные отсутствуют	данные отсутствуют
257	92241.55	117598.16	данные отсутствуют	данные отсутствуют
258	92241.91	117598.54	данные отсутствуют	данные отсутствуют
259	92242.16	117599	данные отсутствуют	данные отсутствуют
260	92242.28	117599.51	данные отсутствуют	данные отсутствуют
261	92242.26	117600.03	данные отсутствуют	данные отсутствуют
262	92242.12	117600.53	данные отсутствуют	данные отсутствуют
263	92241.84	117600.98	данные отсутствуют	данные отсутствуют
264	92241.46	117601.34	данные отсутствуют	данные отсутствуют
Государственный регистратор				ФГИС ЕГРН
полное наименование должности			подпись	инициалы, фамилия

М.П.

Выписка из Единого государственного реестра недвижимости об объекте недвижимости
389
Сведения о частях земельного участка

Земельный участок			
(вид объекта недвижимости)			
Лист № ___ Раздела 4.2	Всего листов раздела 4.2 : ___	Всего разделов: ___	Всего листов выписки: ___
11.01.2023 № 99/2023/514534023			
Кадастровый номер:		78:31:0001518:23	

Номер точки	Координаты, м		Описание закрепления на местности	Средняя квадратическая погрешность определения координат характерных точек границы части земельного участка, м
	X	Y		
1	2	3	4	5
265	92241.01	117601.59	данные отсутствуют	данные отсутствуют
266	92313.07	117501.29	данные отсутствуют	данные отсутствуют
267	92311.99	117502.21	данные отсутствуют	данные отсутствуют
268	92314.69	117514.75	данные отсутствуют	данные отсутствуют
269	92316.2	117515.74	данные отсутствуют	данные отсутствуют
270	92316.63	117516.02	данные отсутствуют	данные отсутствуют
271	92321.1	117518.97	данные отсутствуют	данные отсутствуют
272	92323.48	117520.54	данные отсутствуют	данные отсутствуют
273	92323.74	117520.74	данные отсутствуют	данные отсутствуют
274	92338.96	117534.86	данные отсутствуют	данные отсутствуют
275	92339.26	117535.22	данные отсутствуют	данные отсутствуют
276	92339.48	117535.66	данные отсутствуют	данные отсутствуют
277	92340.1	117537.38	данные отсутствуют	данные отсутствуют
278	92340.53	117538.59	данные отсутствуют	данные отсутствуют
279	92341.69	117541.86	данные отсутствуют	данные отсутствуют
280	92342.17	117541.71	данные отсутствуют	данные отсутствуют
281	92342.67	117541.68	данные отсутствуют	данные отсутствуют
Государственный регистратор				ФГИС ЕГРН
полное наименование должности			подпись	инициалы, фамилия

М.П.

Выписка из Единого государственного реестра недвижимости об объекте недвижимости
390
Сведения о частях земельного участка

Земельный участок			
(вид объекта недвижимости)			
Лист № ___ Раздела 4.2	Всего листов раздела 4.2 : ___	Всего разделов: ___	Всего листов выписки: ___
11.01.2023 № 99/2023/514534023			
Кадастровый номер:		78:31:0001518:23	

Номер точки	Координаты, м		Описание закрепления на местности	Средняя квадратическая погрешность определения координат характерных точек границы части земельного участка, м
	X	Y		
1	2	3	4	5
282	92343.17	117541.79	данные отсутствуют	данные отсутствуют
283	92343.62	117542.01	данные отсутствуют	данные отсутствуют
284	92344.01	117542.33	данные отсутствуют	данные отсутствуют
285	92344.31	117542.75	данные отсутствуют	данные отсутствуют
286	92343.06	117543.5	данные отсутствуют	данные отсутствуют
287	92343.23	117543.84	данные отсутствуют	данные отсутствуют
288	92339.88	117546.32	данные отсутствуют	данные отсутствуют
289	92339.38	117546.09	данные отсутствуют	данные отсутствуют
290	92338.97	117545.74	данные отсутствуют	данные отсутствуют
291	92338.66	117545.29	данные отсутствуют	данные отсутствуют
292	92338.49	117544.79	данные отсутствуют	данные отсутствуют
293	92336.76	117539.93	данные отсутствуют	данные отсутствуют
294	92336.32	117538.71	данные отсутствуют	данные отсутствуют
295	92335.88	117537.46	данные отсутствуют	данные отсутствуют
296	92321.14	117523.79	данные отсутствуют	данные отсутствуют
297	92318.9	117522.31	данные отсутствуют	данные отсутствуют
298	92314.44	117519.37	данные отсутствуют	данные отсутствуют
Государственный регистратор				ФГИС ЕГРН
полное наименование должности			подпись	инициалы, фамилия

М.П.

301
Сведения о частях земельного участка

Земельный участок			
(вид объекта недвижимости)			
Лист № ___ Раздела 4.2	Всего листов раздела 4.2 : ___	Всего разделов: ___	Всего листов выписки: ___
11.01.2023 № 99/2023/514534023			
Кадастровый номер:		78:31:0001518:23	

Номер точки	Координаты, м		Описание закрепления на местности	Средняя квадратическая погрешность определения координат характерных точек границы части земельного участка, м
	X	Y		
1	2	3	4	5
299	92311.81	117517.64	данные отсутствуют	данные отсутствуют
300	92311.41	117517.3	данные отсутствуют	данные отсутствуют
301	92311.12	117516.87	данные отсутствуют	данные отсутствуют
302	92310.96	117516.39	данные отсутствуют	данные отсутствуют
303	92307.83	117501.9	данные отсутствуют	данные отсутствуют
304	92307.18	117499.12	данные отсутствуют	данные отсутствуют
305	92307.06	117498.56	данные отсутствуют	данные отсутствуют
306	92306.51	117496.18	данные отсутствуют	данные отсутствуют
307	92305.18	117494.94	данные отсутствуют	данные отсутствуют
308	92298.47	117488.95	данные отсутствуют	данные отсутствуют
309	92288.58	117480.12	данные отсутствуют	данные отсутствуют
310	92276.46	117469.32	данные отсутствуют	данные отсутствуют
311	92273.82	117467.82	данные отсутствуют	данные отсутствуют
312	92273.24	117467.58	данные отсутствуют	данные отсутствуют
313	92273.04	117468.01	данные отсутствуют	данные отсутствуют
314	92272.75	117468.39	данные отсутствуют	данные отсутствуют
315	92272.2	117466.84	данные отсутствуют	данные отсутствуют
Государственный регистратор				ФГИС ЕГРН
полное наименование должности			подпись	инициалы, фамилия

М.П.

Сведения о частях земельного участка

Земельный участок			
(вид объекта недвижимости)			
Лист № ___ Раздела 4.2	Всего листов раздела 4.2 : ___	Всего разделов: ___	Всего листов выписки: ___
11.01.2023 № 99/2023/514534023			
Кадастровый номер:		78:31:0001518:23	

Номер точки	Координаты, м		Описание закрепления на местности	Средняя квадратическая погрешность определения координат характерных точек границы части земельного участка, м
	X	Y		
1	2	3	4	5
316	92269.51	117467.76	данные отсутствуют	данные отсутствуют
317	92269.38	117467.41	данные отсутствуют	данные отсутствуют
318	92269.33	117467.04	данные отсутствуют	данные отсутствуют
319	92269.36	117466.68	данные отсутствуют	данные отсутствуют
320	92269.61	117465	данные отсутствуют	данные отсутствуют
321	92269.67	117463.95	данные отсутствуют	данные отсутствуют
322	92269.81	117463.47	данные отсутствуют	данные отсутствуют
323	92270.07	117463.05	данные отсутствуют	данные отсутствуют
324	92270.42	117462.7	данные отсутствуют	данные отсутствуют
325	92270.85	117462.45	данные отсутствуют	данные отсутствуют
326	92271.33	117462.32	данные отсутствуют	данные отсутствуют
327	92271.82	117462.31	данные отсутствуют	данные отсутствуют
328	92272.31	117462.42	данные отсутствуют	данные отсутствуют
329	92274.05	117463.35	данные отсутствуют	данные отсутствуют
330	92275.78	117464.34	данные отсутствуют	данные отсутствуют
331	92278.61	117465.94	данные отсутствуют	данные отсутствуют
332	92278.96	117466.19	данные отсутствуют	данные отсутствуют
Государственный регистратор				ФГИС ЕГРН
полное наименование должности			подпись	инициалы, фамилия

М.П.

Выписка из Единого государственного реестра недвижимости об объекте недвижимости
Сведения о частях земельного участка

Земельный участок			
(вид объекта недвижимости)			
Лист № ___ Раздела 4.2	Всего листов раздела 4.2 : ___	Всего разделов: ___	Всего листов выписки: ___
11.01.2023 № 99/2023/514534023			
Кадастровый номер:		78:31:0001518:23	

Номер точки	Координаты, м		Описание закрепления на местности	Средняя квадратическая погрешность определения координат характерных точек границы части земельного участка, м
	X	Y		
1	2	3	4	5
333	92291.24	117477.14	данные отсутствуют	данные отсутствуют
334	92301.13	117485.97	данные отсутствуют	данные отсутствуют
335	92307.86	117491.97	данные отсутствуют	данные отсутствуют
336	92309.69	117493.68	данные отсутствуют	данные отсутствуют
337	92309.94	117493.97	данные отсутствуют	данные отсутствуют
338	92310.14	117494.31	данные отсутствуют	данные отсутствуют
339	92310.27	117494.69	данные отсутствуют	данные отсутствуют
340	92310.96	117497.67	данные отсутствуют	данные отсутствуют
341	92310.99	117497.82	данные отсутствуют	данные отсутствуют
342	92311.33	117497.61	данные отсутствуют	данные отсутствуют
343	92311.71	117497.47	данные отсутствуют	данные отсутствуют
344	92312.15	117498.71	данные отсутствуют	данные отсутствуют
345	92352.2	117580.93	данные отсутствуют	данные отсутствуют
346	92348.35	117582.1	данные отсутствуют	данные отсутствуют
347	92345.84	117576.1	данные отсутствуют	данные отсутствуют
348	92345.71	117575.7	данные отсутствуют	данные отсутствуют
349	92345.68	117575.29	данные отсутствуют	данные отсутствуют
Государственный регистратор				ФГИС ЕГРН
полное наименование должности			подпись	инициалы, фамилия

М.П.

Выписка из Единого государственного реестра недвижимости об объекте недвижимости
304
Сведения о частях земельного участка

Земельный участок			
(вид объекта недвижимости)			
Лист № ___ Раздела 4.2	Всего листов раздела 4.2 : ___	Всего разделов: ___	Всего листов выписки: ___
11.01.2023 № 99/2023/514534023			
Кадастровый номер:		78:31:0001518:23	

Номер точки	Координаты, м		Описание закрепления на местности	Средняя квадратическая погрешность определения координат характерных точек границы части земельного участка, м
	X	Y		
1	2	3	4	5
350	92345.76	117571.7	данные отсутствуют	данные отсутствуют
351	92345.79	117569.98	данные отсутствуют	данные отсутствуют
352	92345.09	117567.86	данные отсутствуют	данные отсутствуют
353	92346.96	117567.12	данные отсутствуют	данные отсутствуют
354	92346.31	117565.49	данные отсутствуют	данные отсутствуют
355	92346.83	117565.36	данные отсутствуют	данные отсутствуют
356	92347.37	117565.38	данные отсутствуют	данные отсутствуют
357	92347.88	117565.54	данные отсутствуют	данные отсутствуют
358	92348.34	117565.83	данные отсутствуют	данные отсутствуют
359	92348.69	117566.24	данные отсутствуют	данные отсутствуют
360	92348.93	117566.73	данные отсутствуют	данные отсутствуют
361	92349.7	117569.04	данные отсутствуют	данные отсутствуют
362	92349.79	117569.67	данные отсутствуют	данные отсутствуют
363	92349.79	117570.32	данные отсутствуют	данные отсутствуют
364	92349.76	117571.78	данные отсутствуют	данные отсутствуют
365	92349.69	117574.95	данные отсутствуют	данные отсутствуют
366	92208.26	117502.48	данные отсутствуют	данные отсутствуют

Государственный регистратор		ФГИС ЕГРН
полное наименование должности	подпись	инициалы, фамилия

М.П.

Выписка из Единого государственного реестра недвижимости об объекте недвижимости
Сведения о частях земельного участка

Земельный участок			
(вид объекта недвижимости)			
Лист № ___ Раздела 4.2	Всего листов раздела 4.2 : ___	Всего разделов: ___	Всего листов выписки: ___
11.01.2023 № 99/2023/514534023			
Кадастровый номер:		78:31:0001518:23	

Номер точки	Координаты, м		Описание закрепления на местности	Средняя квадратическая погрешность определения координат характерных точек границы части земельного участка, м
	X	Y		
1	2	3	4	5
367	92208.44	117502.94	данные отсутствуют	данные отсутствуют
368	92208.49	117503.3	данные отсутствуют	данные отсутствуют
369	92208.41	117503.67	данные отсутствуют	данные отсутствуют
370	92208.21	117503.98	данные отсутствуют	данные отсутствуют
371	92207.91	117504.2	данные отсутствуют	данные отсутствуют
372	92206.58	117504.8	данные отсутствуют	данные отсутствуют
373	92206.51	117504.83	данные отсутствуют	данные отсутствуют
374	92206.12	117504.96	данные отсутствуют	данные отсутствуют
375	92257.58	117620.14	данные отсутствуют	данные отсутствуют
376	92255.62	117621.02	данные отсутствуют	данные отсутствуют
377	92254.91	117619	данные отсутствуют	данные отсутствуют
378	92253.13	117613.88	данные отсутствуют	данные отсутствуют
379	92252.83	117613.01	данные отсутствуют	данные отсутствуют
380	92252.46	117611.96	данные отсутствуют	данные отсутствуют
381	92250.37	117612.73	данные отсутствуют	данные отсутствуют
382	92249.98	117612.8	данные отсутствуют	данные отсутствуют
383	92249.59	117612.77	данные отсутствуют	данные отсутствуют
Государственный регистратор				ФГИС ЕГРН
полное наименование должности			подпись	инициалы, фамилия

М.П.

Выписка из Единого государственного реестра недвижимости об объекте недвижимости
Сведения о частях земельного участка

Земельный участок			
(вид объекта недвижимости)			
Лист № ___ Раздела 4.2	Всего листов раздела 4.2 : ___	Всего разделов: ___	Всего листов выписки: ___
11.01.2023 № 99/2023/514534023			
Кадастровый номер:		78:31:0001518:23	

Номер точки	Координаты, м		Описание закрепления на местности	Средняя квадратическая погрешность определения координат характерных точек границы части земельного участка, м
	X	Y		
1	2	3	4	5
384	92249.23	117612.62	данные отсутствуют	данные отсутствуют
385	92248.93	117612.37	данные отсутствуют	данные отсутствуют
386	92248.71	117612.02	данные отсутствуют	данные отсутствуют
387	92245.33	117604.15	данные отсутствуют	данные отсутствуют
388	92251.67	117622.78	данные отсутствуют	данные отсутствуют
389	92249.58	117623.72	данные отсутствуют	данные отсутствуют
390	92240.07	117595.76	данные отсутствуют	данные отсутствуют
391	92238.49	117596.36	данные отсутствуют	данные отсутствуют
392	92237.56	117593.83	данные отсутствуют	данные отсутствуют
393	92241.4	117592.32	данные отсутствуют	данные отсутствуют
394	92241.87	117592.21	данные отсутствуют	данные отсутствуют
395	92242.36	117592.26	данные отсутствуют	данные отсутствуют
396	92242.81	117592.46	данные отсутствуют	данные отсутствуют
397	92243.17	117592.79	данные отсутствуют	данные отсутствуют
398	92243.41	117593.22	данные отсутствуют	данные отсутствуют
399	92244.09	117595.06	данные отсутствуют	данные отсутствуют
400	92245.63	117599.29	данные отсутствуют	данные отсутствуют
Государственный регистратор				ФГИС ЕГРН
полное наименование должности			подпись	инициалы, фамилия

М.П.

307
Сведения о частях земельного участка

Земельный участок			
(вид объекта недвижимости)			
Лист № ___ Раздела 4.2	Всего листов раздела 4.2 : ___	Всего разделов: ___	Всего листов выписки: ___
11.01.2023 № 99/2023/514534023			
Кадастровый номер:		78:31:0001518:23	

Номер точки	Координаты, м		Описание закрепления на местности	Средняя квадратическая погрешность определения координат характерных точек границы части земельного участка, м
	X	Y		
1	2	3	4	5
401	92245.97	117600.2	данные отсутствуют	данные отсутствуют
402	92250.36	117610.45	данные отсутствуют	данные отсутствуют
403	92252.5	117609.67	данные отсутствуют	данные отсутствуют
404	92252.91	117609.6	данные отсутствуют	данные отсутствуют
405	92253.33	117609.67	данные отсутствуют	данные отсутствуют
406	92253.7	117609.85	данные отсутствуют	данные отсутствуют
407	92254.01	117610.15	данные отсутствуют	данные отсутствуют
408	92254.2	117610.47	данные отсутствуют	данные отсутствуют
409	92254.85	117612.31	данные отсутствуют	данные отсутствуют
410	92255.15	117613.17	данные отсутствуют	данные отсутствуют
411	92256.93	117618.29	данные отсутствуют	данные отсутствуют
412	92356.39	117611.51	данные отсутствуют	данные отсутствуют
413	92357.79	117614.83	данные отсутствуют	данные отсутствуют
414	92355.09	117620.88	данные отсутствуют	данные отсутствуют
415	92318.39	117636.43	данные отсутствуют	данные отсутствуют
416	92318.14	117635.85	данные отсутствуют	данные отсутствуют
417	92318.05	117635.48	данные отсутствуют	данные отсутствуют
Государственный регистратор				ФГИС ЕГРН
полное наименование должности			подпись	инициалы, фамилия

М.П.

Выписка из Единого государственного реестра недвижимости об объекте недвижимости
Сведения о частях земельного участка

Земельный участок			
(вид объекта недвижимости)			
Лист № ___ Раздела 4.2	Всего листов раздела 4.2 : ___	Всего разделов: ___	Всего листов выписки: ___
11.01.2023 № 99/2023/514534023			
Кадастровый номер:		78:31:0001518:23	

Номер точки	Координаты, м		Описание закрепления на местности	Средняя квадратическая погрешность определения координат характерных точек границы части земельного участка, м
	X	Y		
1	2	3	4	5
418	92318.08	117635.11	данные отсутствуют	данные отсутствуют
419	92318.22	117634.76	данные отсутствуют	данные отсутствуют
420	92318.46	117634.48	данные отсутствуют	данные отсутствуют
421	92318.78	117634.28	данные отсутствуют	данные отсутствуют
422	92323.19	117632.42	данные отсутствуют	данные отсутствуют
423	92353.29	117619.66	данные отсутствуют	данные отсутствуют
424	92356.16	117613.22	данные отсутствуют	данные отсутствуют
425	92356.17	117613.14	данные отсутствуют	данные отсутствуют
426	92356.24	117612.41	данные отсутствуют	данные отсутствуют
427	92356.27	117612.1	данные отсутствуют	данные отсутствуют
428	92356.28	117612.05	данные отсутствуют	данные отсутствуют
429	92356.29	117611.99	данные отсутствуют	данные отсутствуют
430	92309.68	117424.41	данные отсутствуют	данные отсутствуют
431	92316.27	117427.82	данные отсутствуют	данные отсутствуют
432	92317.27	117428.31	данные отсутствуют	данные отсутствуют
433	92317.35	117428.35	данные отсутствуют	данные отсутствуют
434	92322.41	117431.36	данные отсутствуют	данные отсутствуют
Государственный регистратор				ФГИС ЕГРН
полное наименование должности			подпись	инициалы, фамилия

М.П.

Выписка из Единого государственного реестра недвижимости об объекте недвижимости
390
Сведения о частях земельного участка

Земельный участок			
(вид объекта недвижимости)			
Лист № ___ Раздела 4.2	Всего листов раздела 4.2 : ___	Всего разделов: ___	Всего листов выписки: ___
11.01.2023 № 99/2023/514534023			
Кадастровый номер:		78:31:0001518:23	

Номер точки	Координаты, м		Описание закрепления на местности	Средняя квадратическая погрешность определения координат характерных точек границы части земельного участка, м
	X	Y		
1	2	3	4	5
435	92322.48	117431.41	данные отсутствуют	данные отсутствуют
436	92323.41	117432.08	данные отсутствуют	данные отсутствуют
437	92323.48	117432.13	данные отсутствуют	данные отсутствуют
438	92323.74	117432.48	данные отсутствуют	данные отсутствуют
439	92333.9	117455.21	данные отсутствуют	данные отсутствуют
440	92335.78	117459.1	данные отсутствуют	данные отсутствуют
441	92338.5	117465.72	данные отсутствуют	данные отсутствуют
442	92338.65	117465.72	данные отсутствуют	данные отсутствуют
443	92338.93	117465.81	данные отсутствуют	данные отсутствуют
444	92339.18	117465.99	данные отсутствуют	данные отсутствуют
445	92339.37	117466.24	данные отсутствуют	данные отсутствуют
446	92339.72	117467.15	данные отсутствуют	данные отсутствуют
447	92340.26	117468.47	данные отсутствуют	данные отсутствуют
448	92340.41	117468.83	данные отсутствуют	данные отсутствуют
449	92342.03	117468.24	данные отсутствуют	данные отсутствуют
450	92344.94	117467.11	данные отсутствуют	данные отсутствуют
451	92344.35	117465.93	данные отсутствуют	данные отсутствуют
Государственный регистратор				ФГИС ЕГРН
полное наименование должности			подпись	инициалы, фамилия

М.П.

Выписка из Единого государственного реестра недвижимости об объекте недвижимости
Сведения о частях земельного участка

Земельный участок			
(вид объекта недвижимости)			
Лист № ___ Раздела 4.2	Всего листов раздела 4.2 : ___	Всего разделов: ___	Всего листов выписки: ___
11.01.2023 № 99/2023/514534023			
Кадастровый номер:		78:31:0001518:23	

Номер точки	Координаты, м		Описание закрепления на местности	Средняя квадратическая погрешность определения координат характерных точек границы части земельного участка, м
	X	Y		
1	2	3	4	5
452	92343.31	117464.27	данные отсутствуют	данные отсутствуют
453	92337.15	117453.39	данные отсутствуют	данные отсутствуют
454	92324.79	117432.3	данные отсутствуют	данные отсутствуют
455	92322.73	117429.34	данные отсутствуют	данные отсутствуют
456	92322.28	117428.55	данные отсутствуют	данные отсутствуют
457	92321.97	117427.69	данные отсутствуют	данные отсутствуют
458	92321.8	117426.8	данные отсутствуют	данные отсутствуют
459	92321.8	117425.9	данные отсутствуют	данные отсутствуют
460	92321.86	117425.21	данные отсутствуют	данные отсутствуют
461	92324.25	117425.63	данные отсутствуют	данные отсутствуют
462	92324.22	117426.07	данные отсутствуют	данные отсутствуют
463	92324.24	117426.74	данные отсутствуют	данные отсутствуют
464	92324.41	117427.38	данные отсутствуют	данные отсутствуют
465	92324.73	117427.98	данные отсутствуют	данные отсутствуют
466	92326.84	117431.01	данные отсутствуют	данные отсутствуют
467	92340.01	117453.05	данные отсутствуют	данные отсутствуют
468	92341.76	117455.91	данные отсутствуют	данные отсутствуют
Государственный регистратор				ФГИС ЕГРН
полное наименование должности			подпись	инициалы, фамилия

М.П.

Выписка из Единого государственного реестра недвижимости об объекте недвижимости
Сведения о частях земельного участка

Земельный участок			
(вид объекта недвижимости)			
Лист № ___ Раздела 4.2	Всего листов раздела 4.2 : ___	Всего разделов: ___	Всего листов выписки: ___
11.01.2023 № 99/2023/514534023			
Кадастровый номер:		78:31:0001518:23	

Номер точки	Координаты, м		Описание закрепления на местности	Средняя квадратическая погрешность определения координат характерных точек границы части земельного участка, м
	X	Y		
1	2	3	4	5
469	92341.79	117455.97	данные отсутствуют	данные отсутствуют
470	92345.42	117463.06	данные отсутствуют	данные отсутствуют
471	92347.33	117466.17	данные отсутствуют	данные отсутствуют
472	92347.35	117466.17	данные отсутствуют	данные отсутствуют
473	92347.72	117466.09	данные отсутствуют	данные отсутствуют
474	92348.11	117466.11	данные отсутствуют	данные отсутствуют
475	92348.47	117466.23	данные отсутствуют	данные отсутствуют
476	92348.79	117466.45	данные отсутствуют	данные отсутствуют
477	92349.05	117466.75	данные отсутствуют	данные отсутствуют
478	92354.07	117474.56	данные отсутствуют	данные отсутствуют
479	92354.08	117474.59	данные отсутствуют	данные отсутствуют
480	92356.55	117478.69	данные отсутствуют	данные отсутствуют
481	92356.6	117478.76	данные отсутствуют	данные отсутствуют
482	92356.68	117479.01	данные отсутствуют	данные отсутствуют
483	92356.7	117479.19	данные отсутствуют	данные отсутствуют
484	92357	117479.68	данные отсутствуют	данные отсутствуют
485	92361.62	117488.06	данные отсутствуют	данные отсутствуют
Государственный регистратор				ФГИС ЕГРН
полное наименование должности			подпись	инициалы, фамилия

М.П.

Выписка из Единого государственного реестра недвижимости об объекте недвижимости
Сведения о частях земельного участка

Земельный участок			
(вид объекта недвижимости)			
Лист № ___ Раздела 4.2	Всего листов раздела 4.2 : ___	Всего разделов: ___	Всего листов выписки: ___
11.01.2023 № 99/2023/514534023			
Кадастровый номер:		78:31:0001518:23	

Номер точки	Координаты, м		Описание закрепления на местности	Средняя квадратическая погрешность определения координат характерных точек границы части земельного участка, м
	X	Y		
1	2	3	4	5
486	92378.23	117514.02	данные отсутствуют	данные отсутствуют
487	92393.09	117536.74	данные отсутствуют	данные отсутствуют
488	92393.11	117536.78	данные отсутствуют	данные отсутствуют
489	92393.33	117537.14	данные отсутствуют	данные отсутствуют
490	92395.27	117540.27	данные отсутствуют	данные отсутствуют
491	92401.29	117549.6	данные отсутствуют	данные отсутствуют
492	92401.3	117549.61	данные отсутствуют	данные отсутствуют
493	92401.49	117549.91	данные отсутствуют	данные отсутствуют
494	92401.52	117549.96	данные отсутствуют	данные отсутствуют
495	92408.94	117563.2	данные отсутствуют	данные отсутствуют
496	92410.77	117565.94	данные отсутствуют	данные отсутствуют
497	92410.93	117566.27	данные отсутствуют	данные отсутствуют
498	92410.98	117566.65	данные отсутствуют	данные отсутствуют
499	92410.92	117567.02	данные отсутствуют	данные отсутствуют
500	92410.58	117567.57	данные отсутствуют	данные отсутствуют
501	92408.98	117569.5	данные отсутствуют	данные отсутствуют
502	92404.26	117572.19	данные отсутствуют	данные отсутствуют
Государственный регистратор				ФГИС ЕГРН
полное наименование должности			подпись	инициалы, фамилия

М.П.

Выписка из Единого государственного реестра недвижимости об объекте недвижимости
Сведения о частях земельного участка

Земельный участок			
(вид объекта недвижимости)			
Лист № ___ Раздела 4.2	Всего листов раздела 4.2 : ___	Всего разделов: ___	Всего листов выписки: ___
11.01.2023 № 99/2023/514534023			
Кадастровый номер:		78:31:0001518:23	

Номер точки	Координаты, м		Описание закрепления на местности	Средняя квадратическая погрешность определения координат характерных точек границы части земельного участка, м
	X	Y		
1	2	3	4	5
503	92404.31	117571.89	данные отсутствуют	данные отсутствуют
504	92404.45	117571.62	данные отсутствуют	данные отсутствуют
505	92405.26	117570.63	данные отсутствуют	данные отсутствуют
506	92405.96	117569.79	данные отсутствуют	данные отсутствуют
507	92399.91	117559.48	данные отсутствуют	данные отсутствуют
508	92374.89	117517.29	данные отсутствуют	данные отсутствуют
509	92350.02	117475.38	данные отсутствуют	данные отсутствуют
510	92346.01	117469.14	данные отсутствуют	данные отсутствуют
511	92342.85	117470.37	данные отсутствуют	данные отсутствуют
512	92342.83	117470.38	данные отсутствуют	данные отсутствуют
513	92340.49	117471.23	данные отсутствуют	данные отсутствуют
514	92340.03	117471.32	данные отсутствуют	данные отсутствуют
515	92339.56	117471.26	данные отсутствуют	данные отсутствуют
516	92339.14	117471.07	данные отсутствуют	данные отсутствуют
517	92338.8	117470.76	данные отсутствуют	данные отсутствуют
518	92338.75	117470.69	данные отсутствуют	данные отсутствуют
519	92338.59	117470.39	данные отсутствуют	данные отсутствуют
Государственный регистратор				ФГИС ЕГРН
полное наименование должности			подпись	инициалы, фамилия

М.П.

Выписка из Единого государственного реестра недвижимости об объекте недвижимости
Сведения о частях земельного участка

Земельный участок			
(вид объекта недвижимости)			
Лист № ___ Раздела 4.2	Всего листов раздела 4.2 : ___	Всего разделов: ___	Всего листов выписки: ___
11.01.2023 № 99/2023/514534023			
Кадастровый номер:		78:31:0001518:23	

Номер точки	Координаты, м		Описание закрепления на местности	Средняя квадратическая погрешность определения координат характерных точек границы части земельного участка, м
	X	Y		
1	2	3	4	5
520	92338.2	117469.45	данные отсутствуют	данные отсутствуют
521	92337.42	117468.29	данные отсутствуют	данные отсутствуют
522	92337.33	117468.12	данные отсутствуют	данные отсутствуют
523	92336.66	117466.86	данные отсутствуют	данные отсутствуют
524	92333.85	117460.03	данные отсутствуют	данные отсутствуют
525	92331.96	117456.12	данные отсутствуют	данные отсутствуют
526	92331.95	117456.1	данные отсутствуют	данные отсутствуют
527	92321.91	117433.64	данные отсутствуют	данные отсутствуют
528	92321.27	117433.18	данные отсутствуют	данные отсутствуют
529	92316.3	117430.21	данные отсутствуют	данные отсутствуют
530	92315.32	117429.74	данные отсутствуют	данные отсутствуют
531	92307.14	117425.5	данные отсутствуют	данные отсутствуют
532	92303.95	117426.99	данные отсутствуют	данные отсутствуют
533	92300.96	117428.04	данные отсутствуют	данные отсутствуют
534	92300.6	117428.04	данные отсутствуют	данные отсутствуют
535	92299.33	117427.93	данные отсутствуют	данные отсутствуют
536	92407.67	117567.74	данные отсутствуют	данные отсутствуют
Государственный регистратор				ФГИС ЕГРН
полное наименование должности			подпись	инициалы, фамилия

М.П.

Выписка из Единого государственного реестра недвижимости об объекте недвижимости
Сведения о частях земельного участка

Земельный участок			
(вид объекта недвижимости)			
Лист № ___ Раздела 4.2	Всего листов раздела 4.2 : ___	Всего разделов: ___	Всего листов выписки: ___
11.01.2023 № 99/2023/514534023			
Кадастровый номер:		78:31:0001518:23	

Номер точки	Координаты, м		Описание закрепления на местности	Средняя квадратическая погрешность определения координат характерных точек границы части земельного участка, м
	X	Y		
1	2	3	4	5
537	92408.62	117566.58	данные отсутствуют	данные отсутствуют
538	92407.09	117564.28	данные отсутствуют	данные отсутствуют
539	92399.67	117551.03	данные отсутствуют	данные отсутствуют
540	92399.49	117550.76	данные отсутствуют	данные отсутствуют
541	92393.47	117541.43	данные отсутствуют	данные отсутствуют
542	92391.5	117538.26	данные отсутствуют	данные отсутствуют
543	92391.49	117538.24	данные отсутствуют	данные отсутствуют
544	92391.29	117537.89	данные отсутствуют	данные отсутствуют
545	92377.49	117516.8	данные отсутствуют	данные отсутствуют
546	92402.01	117558.22	данные отсутствуют	данные отсутствуют
547	92287.09	117432.1	данные отсутствуют	данные отсутствуют
548	92297.6	117428.52	данные отсутствуют	данные отсутствуют
549	92293.64	117430.64	данные отсутствуют	данные отсутствуют
550	92293.31	117430.77	данные отсутствуют	данные отсутствуют
551	92292.99	117430.82	данные отсутствуют	данные отсутствуют
552	92292.21	117431.23	данные отсутствуют	данные отсутствуют
553	92292.03	117431.3	данные отсутствуют	данные отсутствуют
Государственный регистратор				ФГИС ЕГРН
полное наименование должности			подпись	инициалы, фамилия

М.П.

Выписка из Единого государственного реестра недвижимости об объекте недвижимости
Сведения о частях земельного участка

Земельный участок			
(вид объекта недвижимости)			
Лист № ___ Раздела 4.2	Всего листов раздела 4.2 : ___	Всего разделов: ___	Всего листов выписки: ___
11.01.2023 № 99/2023/514534023			
Кадастровый номер:		78:31:0001518:23	

Номер точки	Координаты, м		Описание закрепления на местности	Средняя квадратическая погрешность определения координат характерных точек границы части земельного участка, м
	X	Y		
1	2	3	4	5
554	92288.48	117432.39	данные отсутствуют	данные отсутствуют
555	92288.01	117432.45	данные отсутствуют	данные отсутствуют
556	92287.55	117432.36	данные отсутствуют	данные отсутствуют
557	92287.14	117432.15	данные отсутствуют	данные отсутствуют
558	92238.55	117454.58	данные отсутствуют	данные отсутствуют
559	92246.55	117475.67	данные отсутствуют	данные отсутствуют
560	92241.72	117477.39	данные отсутствуют	данные отсутствуют
561	92230.85	117481.77	данные отсутствуют	данные отсутствуют
562	92222.38	117485.1	данные отсутствуют	данные отсутствуют
563	92215.9	117487.52	данные отсутствуют	данные отсутствуют
564	92208.15	117490.28	данные отсутствуют	данные отсутствуют
564	92208.15	117490.28	данные отсутствуют	данные отсутствуют
565	92206.27	117490.95	данные отсутствуют	данные отсутствуют
565	92206.27	117490.95	данные отсутствуют	данные отсутствуют
566	92202.35	117492.43	данные отсутствуют	данные отсутствуют
567	92202.09	117491.53	данные отсутствуют	данные отсутствуют
568	92280.85	117605.59	данные отсутствуют	данные отсутствуют
Государственный регистратор				ФГИС ЕГРН
полное наименование должности			подпись	инициалы, фамилия

М.П.

Выписка из Единого государственного реестра недвижимости об объекте недвижимости
Сведения о частях земельного участка

Земельный участок			
(вид объекта недвижимости)			
Лист № ___ Раздела 4.2	Всего листов раздела 4.2 : ___	Всего разделов: ___	Всего листов выписки: ___
11.01.2023 № 99/2023/514534023			
Кадастровый номер:		78:31:0001518:23	

Номер точки	Координаты, м		Описание закрепления на местности	Средняя квадратическая погрешность определения координат характерных точек границы части земельного участка, м
	X	Y		
1	2	3	4	5
569	92303.1	117581.07	данные отсутствуют	данные отсутствуют
570	92212.05	117501.06	данные отсутствуют	данные отсутствуют
571	92250.29	117445.46	данные отсутствуют	данные отсутствуют
571	92250.29	117445.46	данные отсутствуют	данные отсутствуют
572	92250.39	117445.94	данные отсутствуют	данные отсутствуют
572	92250.39	117445.94	данные отсутствуют	данные отсутствуют
573	92250.07	117447.2	данные отсутствуют	данные отсутствуют
573	92250.07	117447.2	данные отсутствуют	данные отсутствуют
574	92249.62	117447.68	данные отсутствуют	данные отсутствуют
574	92249.62	117447.68	данные отсутствуют	данные отсутствуют
575	92249.2	117447.94	данные отсутствуют	данные отсутствуют
575	92249.2	117447.94	данные отсутствуют	данные отсутствуют
576	92246.92	117448.81	данные отсутствуют	данные отсутствуют
576	92246.92	117448.81	данные отсутствуют	данные отсутствуют
577	92246.46	117448.85	данные отсутствуют	данные отсутствуют
577	92246.46	117448.85	данные отсутствуют	данные отсутствуют
578	92245.82	117448.84	данные отсутствуют	данные отсутствуют

Государственный регистратор		ФГИС ЕГРН
полное наименование должности	подпись	инициалы, фамилия

М.П.

Выписка из Единого государственного реестра недвижимости об объекте недвижимости
Сведения о частях земельного участка

Земельный участок			
(вид объекта недвижимости)			
Лист № ___ Раздела 4.2	Всего листов раздела 4.2 : ___	Всего разделов: ___	Всего листов выписки: ___
11.01.2023 № 99/2023/514534023			
Кадастровый номер:		78:31:0001518:23	

Номер точки	Координаты, м		Описание закрепления на местности	Средняя квадратическая погрешность определения координат характерных точек границы части земельного участка, м
	X	Y		
1	2	3	4	5
578	92245.82	117448.84	данные отсутствуют	данные отсутствуют
579	92241.34	117449.97	данные отсутствуют	данные отсутствуют
579	92241.34	117449.97	данные отсутствуют	данные отсутствуют
580	92235.97	117451.79	данные отсутствуют	данные отсутствуют
580	92235.97	117451.79	данные отсутствуют	данные отсутствуют
581	92234.02	117452.18	данные отсутствуют	данные отсутствуют
581	92234.02	117452.18	данные отсутствуют	данные отсутствуют
582	92233.43	117452.39	данные отсутствуют	данные отсутствуют
582	92233.43	117452.39	данные отсутствуют	данные отсутствуют
583	92232.01	117448.65	данные отсутствуют	данные отсутствуют
583	92232.01	117448.65	данные отсутствуют	данные отсутствуют
584	92232.62	117448.43	данные отсутствуют	данные отсутствуют
584	92232.62	117448.43	данные отсутствуют	данные отсутствуют
585	92234.76	117447.64	данные отсутствуют	данные отсутствуют
585	92234.76	117447.64	данные отсутствуют	данные отсутствуют
586	92235.25	117447.6	данные отсутствуют	данные отсутствуют
586	92235.25	117447.6	данные отсутствуют	данные отсутствуют
Государственный регистратор				ФГИС ЕГРН
полное наименование должности			подпись	инициалы, фамилия

М.П.

Выписка из Единого государственного реестра недвижимости об объекте недвижимости
Сведения о частях земельного участка

Земельный участок			
(вид объекта недвижимости)			
Лист № ___ Раздела 4.2	Всего листов раздела 4.2 : ___	Всего разделов: ___	Всего листов выписки: ___
11.01.2023 № 99/2023/514534023			
Кадастровый номер:		78:31:0001518:23	

Номер точки	Координаты, м		Описание закрепления на местности	Средняя квадратическая погрешность определения координат характерных точек границы части земельного участка, м
	X	Y		
1	2	3	4	5
587	92235.93	117447.72	данные отсутствуют	данные отсутствуют
587	92235.93	117447.72	данные отсутствуют	данные отсутствуют
588	92239.93	117446.23	данные отсутствуют	данные отсутствуют
588	92239.93	117446.23	данные отсутствуют	данные отсутствуют
589	92243.52	117444.83	данные отсутствуют	данные отсутствуют
589	92243.52	117444.83	данные отсутствуют	данные отсутствуют
590	92244.67	117444.37	данные отсутствуют	данные отсутствуют
590	92244.67	117444.37	данные отсутствуют	данные отсутствуют
591	92243.56	117441.14	данные отсутствуют	данные отсутствуют
591	92243.56	117441.14	данные отсутствуют	данные отсутствуют
592	92208.04	117486.22	данные отсутствуют	данные отсутствуют
592	92208.04	117486.22	данные отсутствуют	данные отсутствуют
593	92210.31	117486.4	данные отсутствуют	данные отсутствуют
593	92210.31	117486.4	данные отсутствуют	данные отсутствуют
594	92212.95	117487.39	данные отсутствуют	данные отсутствуют
594	92212.95	117487.39	данные отсутствуют	данные отсутствуют
595	92215.21	117489.08	данные отсутствуют	данные отсутствуют
Государственный регистратор				ФГИС ЕГРН
полное наименование должности			подпись	инициалы, фамилия

М.П.

Выписка из Единого государственного реестра недвижимости об объекте недвижимости
Сведения о частях земельного участка

Земельный участок			
(вид объекта недвижимости)			
Лист № ___ Раздела 4.2	Всего листов раздела 4.2 : ___	Всего разделов: ___	Всего листов выписки: ___
11.01.2023 № 99/2023/514534023			
Кадастровый номер:		78:31:0001518:23	

Номер точки	Координаты, м		Описание закрепления на местности	Средняя квадратическая погрешность определения координат характерных точек границы части земельного участка, м
	X	Y		
1	2	3	4	5
595	92215.21	117489.08	данные отсутствуют	данные отсутствуют
596	92216.91	117491.33	данные отсутствуют	данные отсутствуют
596	92216.91	117491.33	данные отсутствуют	данные отсутствуют
597	92217.55	117492.75	данные отсутствуют	данные отсутствуют
597	92217.55	117492.75	данные отсутствуют	данные отсутствуют
598	92219.58	117498.35	данные отсутствуют	данные отсутствуют
598	92219.58	117498.35	данные отсутствуют	данные отсутствуют
599	92220.16	117501.11	данные отсутствуют	данные отсутствуют
599	92220.16	117501.11	данные отсутствуют	данные отсутствуют
600	92219.94	117503.93	данные отсутствуют	данные отсутствуют
600	92219.94	117503.93	данные отсутствуют	данные отсутствуют
601	92218.95	117506.57	данные отсутствуют	данные отсутствуют
601	92218.95	117506.57	данные отсутствуют	данные отсутствуют
602	92217.26	117508.83	данные отсутствуют	данные отсутствуют
602	92217.26	117508.83	данные отсутствуют	данные отсутствуют
603	92215	117510.52	данные отсутствуют	данные отсутствуют
603	92215	117510.52	данные отсутствуют	данные отсутствуют
Государственный регистратор				ФГИС ЕГРН
полное наименование должности			подпись	инициалы, фамилия

М.П.

Выписка из Единого государственного реестра недвижимости об объекте недвижимости
Сведения о частях земельного участка

Земельный участок			
(вид объекта недвижимости)			
Лист № ___ Раздела 4.2	Всего листов раздела 4.2 : ___	Всего разделов: ___	Всего листов выписки: ___
11.01.2023 № 99/2023/514534023			
Кадастровый номер:		78:31:0001518:23	

Номер точки	Координаты, м		Описание закрепления на местности	Средняя квадратическая погрешность определения координат характерных точек границы части земельного участка, м
	X	Y		
1	2	3	4	5
604	92213.68	117511.13	данные отсутствуют	данные отсутствуют
604	92213.68	117511.13	данные отсутствуют	данные отсутствуют
605	92209.1	117512.84	данные отсутствуют	данные отсутствуют
605	92209.1	117512.84	данные отсутствуют	данные отсутствуют
606	92208.9	117512.88	данные отсутствуют	данные отсутствуют
606	92208.9	117512.88	данные отсутствуют	данные отсутствуют
607	92238.68	117595.69	данные отсутствуют	данные отсутствуют
607	92238.68	117595.69	данные отсутствуют	данные отсутствуют
607	92238.68	117595.69	данные отсутствуют	данные отсутствуют
607	92238.68	117595.69	данные отсутствуют	данные отсутствуют
608	92249.26	117623.86	данные отсутствуют	данные отсутствуют
608	92249.26	117623.86	данные отсутствуют	данные отсутствуют
608	92249.26	117623.86	данные отсутствуют	данные отсутствуют
608	92249.26	117623.86	данные отсутствуют	данные отсутствуют
609	92207.12	117502.9	данные отсутствуют	данные отсутствуют
609	92207.12	117502.9	данные отсутствуют	данные отсутствуют
609	92207.12	117502.9	данные отсутствуют	данные отсутствуют

Государственный регистратор		ФГИС ЕГРН
полное наименование должности	подпись	инициалы, фамилия

М.П.

Выписка из Единого государственного реестра недвижимости об объекте недвижимости
Сведения о частях земельного участка

Земельный участок			
(вид объекта недвижимости)			
Лист № ___ Раздела 4.2	Всего листов раздела 4.2 : ___	Всего разделов: ___	Всего листов выписки: ___
11.01.2023 № 99/2023/514534023			
Кадастровый номер:		78:31:0001518:23	

Номер точки	Координаты, м		Описание закрепления на местности	Средняя квадратическая погрешность определения координат характерных точек границы части земельного участка, м
	X	Y		
1	2	3	4	5
609	92207.12	117502.9	данные отсутствуют	данные отсутствуют
610	92205.19	117497.23	данные отсутствуют	данные отсутствуют
610	92205.19	117497.23	данные отсутствуют	данные отсутствуют
610	92205.19	117497.23	данные отсутствуют	данные отсутствуют
610	92205.19	117497.23	данные отсутствуют	данные отсутствуют
611	92202.15	117488.3	данные отсутствуют	данные отсутствуют
611	92202.15	117488.3	данные отсутствуют	данные отсутствуют
611	92202.15	117488.3	данные отсутствуют	данные отсутствуют
611	92202.15	117488.3	данные отсутствуют	данные отсутствуют
612	92341.03	117452.18	данные отсутствуют	данные отсутствуют
612	92341.03	117452.18	данные отсутствуют	данные отсутствуют
613	92331.72	117453.18	данные отсутствуют	данные отсутствуют
613	92331.72	117453.18	данные отсутствуют	данные отсутствуют
614	92322.18	117455.13	данные отсутствуют	данные отсутствуют
614	92322.18	117455.13	данные отсутствуют	данные отсутствуют
615	92311.66	117455.26	данные отсутствуют	данные отсутствуют
615	92311.66	117455.26	данные отсутствуют	данные отсутствуют
Государственный регистратор				ФГИС ЕГРН
полное наименование должности			подпись	инициалы, фамилия

М.П.

Выписка из Единого государственного реестра недвижимости об объекте недвижимости
Сведения о частях земельного участка

Земельный участок			
(вид объекта недвижимости)			
Лист № __ Раздела 4.2	Всего листов раздела 4.2 : __	Всего разделов: __	Всего листов выписки: __
11.01.2023 № 99/2023/514534023			
Кадастровый номер:		78:31:0001518:23	

Номер точки	Координаты, м		Описание закрепления на местности	Средняя квадратическая погрешность определения координат характерных точек границы части земельного участка, м
	X	Y		
1	2	3	4	5
616	92288.72	117463.38	данные отсутствуют	данные отсутствуют
616	92288.72	117463.38	данные отсутствуют	данные отсутствуют
617	92266.54	117470.79	данные отсутствуют	данные отсутствуют
617	92266.54	117470.79	данные отсутствуют	данные отсутствуют
618	92202.39	117494.36	данные отсутствуют	данные отсутствуют
618	92202.39	117494.36	данные отсутствуют	данные отсутствуют

Государственный регистратор		ФГИС ЕГРН
полное наименование должности	подпись	инициалы, фамилия

М.П.

Выписка из Единого государственного реестра недвижимости об объекте недвижимости
414
Сведения о частях земельного участка

Земельный участок					
(вид объекта недвижимости)					
Лист № ___ Раздела 4.2		Всего листов раздела 4.2 : ___		Всего разделов: ___	Всего листов выписки: ___
11.01.2023 № 99/2023/514534023					
Кадастровый номер:			78:31:0001518:23		
Сведения о характерных точках границы части (частей) земельного участка					
Учетный номер части: 25					
Система координат: МСК-05					
Зона №					
Номер точки	Координаты, м		Описание закрепления на местности	Средняя квадратическая погрешность определения координат характерных точек границы части земельного участка, м	
	X	Y			
1	2	3	4	5	
1	92312.33	117423.51	данные отсутствуют	данные отсутствуют	
1	92312.33	117423.51	данные отсутствуют	данные отсутствуют	
1	92312.33	117423.51	данные отсутствуют	данные отсутствуют	
1	92312.33	117423.51	данные отсутствуют	данные отсутствуют	
1	92312.33	117423.51	данные отсутствуют	данные отсутствуют	
1	92312.33	117423.51	данные отсутствуют	данные отсутствуют	
2	92324.53	117425.68	данные отсутствуют	данные отсутствуют	
2	92324.53	117425.68	данные отсутствуют	данные отсутствуют	
2	92324.53	117425.68	данные отсутствуют	данные отсутствуют	
2	92324.53	117425.68	данные отсутствуют	данные отсутствуют	
2	92324.53	117425.68	данные отсутствуют	данные отсутствуют	
3	92412.76	117567.35	данные отсутствуют	данные отсутствуют	
4	92400.21	117574.49	данные отсутствуют	данные отсутствуют	
5	92396.73	117570.14	данные отсутствуют	данные отсутствуют	
6	92385.53	117572.7	данные отсутствуют	данные отсутствуют	
7	92362.28	117578.01	данные отсутствуют	данные отсутствуют	
Государственный регистратор			ФГИС ЕГРН		
полное наименование должности			подпись		
			инициалы, фамилия		

М.П.

Выписка из Единого государственного реестра недвижимости об объекте недвижимости
Сведения о частях земельного участка

Земельный участок			
(вид объекта недвижимости)			
Лист № ___ Раздела 4.2	Всего листов раздела 4.2 : ___	Всего разделов: ___	Всего листов выписки: ___
11.01.2023 № 99/2023/514534023			
Кадастровый номер:		78:31:0001518:23	

Номер точки	Координаты, м		Описание закрепления на местности	Средняя квадратическая погрешность определения координат характерных точек границы части земельного участка, м
	X	Y		
1	2	3	4	5
8	92355.5	117581	данные отсутствуют	данные отсутствуют
9	92355.08	117580.06	данные отсутствуют	данные отсутствуют
10	92344.51	117583.27	данные отсутствуют	данные отсутствуют
11	92359.54	117619	данные отсутствуют	данные отсутствуют
12	92310.61	117639.73	данные отсутствуют	данные отсутствуют
12	92310.61	117639.73	данные отсутствуют	данные отсутствуют
13	92297.16	117602.47	данные отсутствуют	данные отсутствуют
13	92297.16	117602.47	данные отсутствуют	данные отсутствуют
14	92248.92	117624.01	данные отсутствуют	данные отсутствуют
14	92248.92	117624.01	данные отсутствуют	данные отсутствуют
14	92248.92	117624.01	данные отсутствуют	данные отсутствуют
14	92248.92	117624.01	данные отсутствуют	данные отсутствуют
14	92248.92	117624.01	данные отсутствуют	данные отсутствуют
14	92248.92	117624.01	данные отсутствуют	данные отсутствуют
14	92248.92	117624.01	данные отсутствуют	данные отсутствуют
14	92248.92	117624.01	данные отсутствуют	данные отсутствуют
15	92246.46	117618.2	данные отсутствуют	данные отсутствуют
15	92246.46	117618.2	данные отсутствуют	данные отсутствуют

Государственный регистратор		ФГИС ЕГРН
полное наименование должности	подпись	инициалы, фамилия

М.П.

Выписка из Единого государственного реестра недвижимости об объекте недвижимости
Сведения о частях земельного участка

Земельный участок			
(вид объекта недвижимости)			
Лист № ___ Раздела 4.2	Всего листов раздела 4.2 : ___	Всего разделов: ___	Всего листов выписки: ___
11.01.2023 № 99/2023/514534023			
Кадастровый номер:		78:31:0001518:23	

Номер точки	Координаты, м		Описание закрепления на местности	Средняя квадратическая погрешность определения координат характерных точек границы части земельного участка, м
	X	Y		
1	2	3	4	5
15	92246.46	117618.2	данные отсутствуют	данные отсутствуют
15	92246.46	117618.2	данные отсутствуют	данные отсутствуют
15	92246.46	117618.2	данные отсутствуют	данные отсутствуют
15	92246.46	117618.2	данные отсутствуют	данные отсутствуют
15	92246.46	117618.2	данные отсутствуют	данные отсутствуют
16	92237.4	117593.38	данные отсутствуют	данные отсутствуют
16	92237.4	117593.38	данные отсутствуют	данные отсутствуют
16	92237.4	117593.38	данные отсутствуют	данные отсутствуют
16	92237.4	117593.38	данные отсутствуют	данные отсутствуют
16	92237.4	117593.38	данные отсутствуют	данные отсутствуют
16	92237.4	117593.38	данные отсутствуют	данные отсутствуют
16	92237.4	117593.38	данные отсутствуют	данные отсутствуют
16	92237.4	117593.38	данные отсутствуют	данные отсутствуют
16	92237.4	117593.38	данные отсутствуют	данные отсутствуют
17	92231.67	117577.33	данные отсутствуют	данные отсутствуют
17	92231.67	117577.33	данные отсутствуют	данные отсутствуют
17	92231.67	117577.33	данные отсутствуют	данные отсутствуют
17	92231.67	117577.33	данные отсутствуют	данные отсутствуют
17	92231.67	117577.33	данные отсутствуют	данные отсутствуют

Государственный регистратор		ФГИС ЕГРН
полное наименование должности	подпись	инициалы, фамилия

М.П.

Выписка из Единого государственного реестра недвижимости об объекте недвижимости
Сведения о частях земельного участка

Земельный участок			
(вид объекта недвижимости)			
Лист № __ Раздела 4.2	Всего листов раздела 4.2 : __	Всего разделов: __	Всего листов выписки: __
11.01.2023 № 99/2023/514534023			
Кадастровый номер:		78:31:0001518:23	

Номер точки	Координаты, м		Описание закрепления на местности	Средняя квадратическая погрешность определения координат характерных точек границы части земельного участка, м
	X	Y		
1	2	3	4	5
17	92231.67	117577.33	данные отсутствуют	данные отсутствуют
18	92229.87	117571.77	данные отсутствуют	данные отсутствуют
18	92229.87	117571.77	данные отсутствуют	данные отсутствуют
18	92229.87	117571.77	данные отсутствуют	данные отсутствуют
18	92229.87	117571.77	данные отсутствуют	данные отсутствуют
18	92229.87	117571.77	данные отсутствуют	данные отсутствуют
18	92229.87	117571.77	данные отсутствуют	данные отсутствуют
18	92229.87	117571.77	данные отсутствуют	данные отсутствуют
19	92216.77	117535.12	данные отсутствуют	данные отсутствуют
19	92216.77	117535.12	данные отсутствуют	данные отсутствуют
19	92216.77	117535.12	данные отсутствуют	данные отсутствуют
19	92216.77	117535.12	данные отсутствуют	данные отсутствуют
19	92216.77	117535.12	данные отсутствуют	данные отсутствуют
19	92216.77	117535.12	данные отсутствуют	данные отсутствуют
19	92216.77	117535.12	данные отсутствуют	данные отсутствуют
20	92216.57	117534.46	данные отсутствуют	данные отсутствуют
20	92216.57	117534.46	данные отсутствуют	данные отсутствуют
20	92216.57	117534.46	данные отсутствуют	данные отсутствуют
20	92216.57	117534.46	данные отсутствуют	данные отсутствуют

Государственный регистратор		ФГИС ЕГРН
полное наименование должности	подпись	инициалы, фамилия

М.П.

Выписка из Единого государственного реестра недвижимости об объекте недвижимости
Сведения о частях земельного участка

Земельный участок			
(вид объекта недвижимости)			
Лист № ___ Раздела 4.2	Всего листов раздела 4.2 : ___	Всего разделов: ___	Всего листов выписки: ___
11.01.2023 № 99/2023/514534023			
Кадастровый номер:		78:31:0001518:23	

Номер точки	Координаты, м		Описание закрепления на местности	Средняя квадратическая погрешность определения координат характерных точек границы части земельного участка, м
	X	Y		
1	2	3	4	5
20	92216.57	117534.46	данные отсутствуют	данные отсутствуют
20	92216.57	117534.46	данные отсутствуют	данные отсутствуют
21	92216.34	117534.54	данные отсутствуют	данные отсутствуют
21	92216.34	117534.54	данные отсутствуют	данные отсутствуют
21	92216.34	117534.54	данные отсутствуют	данные отсутствуют
21	92216.34	117534.54	данные отсутствуют	данные отсутствуют
21	92216.34	117534.54	данные отсутствуют	данные отсутствуют
21	92216.34	117534.54	данные отсутствуют	данные отсутствуют
21	92216.34	117534.54	данные отсутствуют	данные отсутствуют
21	92216.34	117534.54	данные отсутствуют	данные отсутствуют
22	92216.08	117533.69	данные отсутствуют	данные отсутствуют
22	92216.08	117533.69	данные отсутствуют	данные отсутствуют
22	92216.08	117533.69	данные отсутствуют	данные отсутствуют
22	92216.08	117533.69	данные отсутствуют	данные отсутствуют
22	92216.08	117533.69	данные отсутствуют	данные отсутствуют
22	92216.08	117533.69	данные отсутствуют	данные отсутствуют
22	92216.08	117533.69	данные отсутствуют	данные отсутствуют
22	92216.08	117533.69	данные отсутствуют	данные отсутствуют
23	92214.75	117530.27	данные отсутствуют	данные отсутствуют

Государственный регистратор		ФГИС ЕГРН
полное наименование должности	подпись	инициалы, фамилия

М.П.

Выписка из Единого государственного реестра недвижимости об объекте недвижимости
Сведения о частях земельного участка

Земельный участок			
(вид объекта недвижимости)			
Лист № ___ Раздела 4.2	Всего листов раздела 4.2 : ___	Всего разделов: ___	Всего листов выписки: ___
11.01.2023 № 99/2023/514534023			
Кадастровый номер:		78:31:0001518:23	

Номер точки	Координаты, м		Описание закрепления на местности	Средняя квадратическая погрешность определения координат характерных точек границы части земельного участка, м
	X	Y		
1	2	3	4	5
23	92214.75	117530.27	данные отсутствуют	данные отсутствуют
23	92214.75	117530.27	данные отсутствуют	данные отсутствуют
23	92214.75	117530.27	данные отсутствуют	данные отсутствуют
23	92214.75	117530.27	данные отсутствуют	данные отсутствуют
23	92214.75	117530.27	данные отсутствуют	данные отсутствуют
23	92214.75	117530.27	данные отсутствуют	данные отсутствуют
24	92214.5	117529.39	данные отсутствуют	данные отсутствуют
24	92214.5	117529.39	данные отсутствуют	данные отсутствуют
24	92214.5	117529.39	данные отсутствуют	данные отсутствуют
24	92214.5	117529.39	данные отсутствуют	данные отсутствуют
24	92214.5	117529.39	данные отсутствуют	данные отсутствуют
24	92214.5	117529.39	данные отсутствуют	данные отсутствуют
24	92214.5	117529.39	данные отсутствуют	данные отсутствуют
24	92214.5	117529.39	данные отсутствуют	данные отсутствуют
25	92214.69	117529.3	данные отсутствуют	данные отсутствуют
25	92214.69	117529.3	данные отсутствуют	данные отсутствуют
25	92214.69	117529.3	данные отсутствуют	данные отсутствуют
25	92214.69	117529.3	данные отсутствуют	данные отсутствуют

Государственный регистратор		ФГИС ЕГРН
полное наименование должности	подпись	инициалы, фамилия

М.П.

Выписка из Единого государственного реестра недвижимости об объекте недвижимости
Сведения о частях земельного участка

Земельный участок			
(вид объекта недвижимости)			
Лист № ___ Раздела 4.2	Всего листов раздела 4.2 : ___	Всего разделов: ___	Всего листов выписки: ___
11.01.2023 № 99/2023/514534023			
Кадастровый номер:		78:31:0001518:23	

Номер точки	Координаты, м		Описание закрепления на местности	Средняя квадратическая погрешность определения координат характерных точек границы части земельного участка, м
	X	Y		
1	2	3	4	5
25	92214.69	117529.3	данные отсутствуют	данные отсутствуют
25	92214.69	117529.3	данные отсутствуют	данные отсутствуют
25	92214.69	117529.3	данные отсутствуют	данные отсутствуют
26	92214.42	117528.67	данные отсутствуют	данные отсутствуют
26	92214.42	117528.67	данные отсутствуют	данные отсутствуют
26	92214.42	117528.67	данные отсутствуют	данные отсутствуют
26	92214.42	117528.67	данные отсутствуют	данные отсутствуют
26	92214.42	117528.67	данные отсутствуют	данные отсутствуют
26	92214.42	117528.67	данные отсутствуют	данные отсутствуют
26	92214.42	117528.67	данные отсутствуют	данные отсутствуют
26	92214.42	117528.67	данные отсутствуют	данные отсутствуют
26	92214.42	117528.67	данные отсутствуют	данные отсутствуют
27	92205.6	117503.47	данные отсутствуют	данные отсутствуют
27	92205.6	117503.47	данные отсутствуют	данные отсутствуют
27	92205.6	117503.47	данные отсутствуют	данные отсутствуют
27	92205.6	117503.47	данные отсутствуют	данные отсутствуют
27	92205.6	117503.47	данные отсутствуют	данные отсутствуют
27	92205.6	117503.47	данные отсутствуют	данные отсутствуют
27	92205.6	117503.47	данные отсутствуют	данные отсутствуют
27	92205.6	117503.47	данные отсутствуют	данные отсутствуют
Государственный регистратор				ФГИС ЕГРН
полное наименование должности			подпись	инициалы, фамилия

М.П.

Выписка из Единого государственного реестра недвижимости об объекте недвижимости
Сведения о частях земельного участка

Земельный участок			
(вид объекта недвижимости)			
Лист № ___ Раздела 4.2	Всего листов раздела 4.2 : ___	Всего разделов: ___	Всего листов выписки: ___
11.01.2023 № 99/2023/514534023			
Кадастровый номер:		78:31:0001518:23	

Номер точки	Координаты, м		Описание закрепления на местности	Средняя квадратическая погрешность определения координат характерных точек границы части земельного участка, м
	X	Y		
1	2	3	4	5
27	92205.6	117503.47	данные отсутствуют	данные отсутствуют
27	92205.6	117503.47	данные отсутствуют	данные отсутствуют
28	92210.18	117501.76	данные отсутствуют	данные отсутствуют
28	92210.18	117501.76	данные отсутствуют	данные отсутствуют
28	92210.18	117501.76	данные отсутствуют	данные отсутствуют
28	92210.18	117501.76	данные отсутствуют	данные отсутствуют
28	92210.18	117501.76	данные отсутствуют	данные отсутствуют
29	92208.15	117496.16	данные отсутствуют	данные отсутствуют
29	92208.15	117496.16	данные отсутствуют	данные отсутствуют
29	92208.15	117496.16	данные отсутствуют	данные отсутствуют
29	92208.15	117496.16	данные отсутствуют	данные отсутствуют
29	92208.15	117496.16	данные отсутствуют	данные отсутствуют
30	92203.58	117497.82	данные отсутствуют	данные отсутствуют
30	92203.58	117497.82	данные отсутствуют	данные отсутствуют
30	92203.58	117497.82	данные отсутствуют	данные отсутствуют
30	92203.58	117497.82	данные отсутствуют	данные отсутствуют
30	92203.58	117497.82	данные отсутствуют	данные отсутствуют
30	92203.58	117497.82	данные отсутствуют	данные отсутствуют

Государственный регистратор		ФГИС ЕГРН
полное наименование должности	подпись	инициалы, фамилия

М.П.

Выписка из Единого государственного реестра недвижимости об объекте недвижимости
Сведения о частях земельного участка

Земельный участок			
(вид объекта недвижимости)			
Лист № ___ Раздела 4.2	Всего листов раздела 4.2 : ___	Всего разделов: ___	Всего листов выписки: ___
11.01.2023 № 99/2023/514534023			
Кадастровый номер:		78:31:0001518:23	

Номер точки	Координаты, м		Описание закрепления на местности	Средняя квадратическая погрешность определения координат характерных точек границы части земельного участка, м
	X	Y		
1	2	3	4	5
30	92203.58	117497.82	данные отсутствуют	данные отсутствуют
30	92203.58	117497.82	данные отсутствуют	данные отсутствуют
30	92203.58	117497.82	данные отсутствуют	данные отсутствуют
31	92201.77	117492.55	данные отсутствуют	данные отсутствуют
31	92201.77	117492.55	данные отсутствуют	данные отсутствуют
31	92201.77	117492.55	данные отсутствуют	данные отсутствуют
31	92201.77	117492.55	данные отсутствуют	данные отсутствуют
31	92201.77	117492.55	данные отсутствуют	данные отсутствуют
31	92201.77	117492.55	данные отсутствуют	данные отсутствуют
31	92201.77	117492.55	данные отсутствуют	данные отсутствуют
31	92201.77	117492.55	данные отсутствуют	данные отсутствуют
31	92201.77	117492.55	данные отсутствуют	данные отсутствуют
31	92201.77	117492.55	данные отсутствуют	данные отсутствуют
31	92201.77	117492.55	данные отсутствуют	данные отсутствуют
31	92201.77	117492.55	данные отсутствуют	данные отсутствуют
31	92201.77	117492.55	данные отсутствуют	данные отсутствуют
31	92201.77	117492.55	данные отсутствуют	данные отсутствуют
31	92201.77	117492.55	данные отсутствуют	данные отсутствуют
31	92201.77	117492.55	данные отсутствуют	данные отсутствуют
32	92201.49	117491.75	данные отсутствуют	данные отсутствуют
32	92201.49	117491.75	данные отсутствуют	данные отсутствуют

Государственный регистратор		ФГИС ЕГРН
полное наименование должности	подпись	инициалы, фамилия

М.П.

Выписка из Единого государственного реестра недвижимости об объекте недвижимости
Сведения о частях земельного участка

Земельный участок			
(вид объекта недвижимости)			
Лист № ___ Раздела 4.2	Всего листов раздела 4.2 : ___	Всего разделов: ___	Всего листов выписки: ___
11.01.2023 № 99/2023/514534023			
Кадастровый номер:		78:31:0001518:23	

Номер точки	Координаты, м		Описание закрепления на местности	Средняя квадратическая погрешность определения координат характерных точек границы части земельного участка, м
	X	Y		
1	2	3	4	5
32	92201.49	117491.75	данные отсутствуют	данные отсутствуют
32	92201.49	117491.75	данные отсутствуют	данные отсутствуют
32	92201.49	117491.75	данные отсутствуют	данные отсутствуют
32	92201.49	117491.75	данные отсутствуют	данные отсутствуют
32	92201.49	117491.75	данные отсутствуют	данные отсутствуют
32	92201.49	117491.75	данные отсутствуют	данные отсутствуют
32	92201.49	117491.75	данные отсутствуют	данные отсутствуют
32	92201.49	117491.75	данные отсутствуют	данные отсутствуют
32	92201.49	117491.75	данные отсутствуют	данные отсутствуют
32	92201.49	117491.75	данные отсутствуют	данные отсутствуют
32	92201.49	117491.75	данные отсутствуют	данные отсутствуют
32	92201.49	117491.75	данные отсутствуют	данные отсутствуют
32	92201.49	117491.75	данные отсутствуют	данные отсутствуют
32	92201.49	117491.75	данные отсутствуют	данные отсутствуют
32	92201.49	117491.75	данные отсутствуют	данные отсутствуют
33	92200.48	117488.88	данные отсутствуют	данные отсутствуют
33	92200.48	117488.88	данные отсутствуют	данные отсутствуют
33	92200.48	117488.88	данные отсутствуют	данные отсутствуют
33	92200.48	117488.88	данные отсутствуют	данные отсутствуют
33	92200.48	117488.88	данные отсутствуют	данные отсутствуют
33	92200.48	117488.88	данные отсутствуют	данные отсутствуют
Государственный регистратор				ФГИС ЕГРН
полное наименование должности			подпись	инициалы, фамилия

М.П.

Выписка из Единого государственного реестра недвижимости об объекте недвижимости
4/4
Сведения о частях земельного участка

Земельный участок			
(вид объекта недвижимости)			
Лист № __ Раздела 4.2	Всего листов раздела 4.2 : __	Всего разделов: __	Всего листов выписки: __
11.01.2023 № 99/2023/514534023			
Кадастровый номер:		78:31:0001518:23	

Номер точки	Координаты, м		Описание закрепления на местности	Средняя квадратическая погрешность определения координат характерных точек границы части земельного участка, м
	X	Y		
1	2	3	4	5
33	92200.48	117488.88	данные отсутствуют	данные отсутствуют
33	92200.48	117488.88	данные отсутствуют	данные отсутствуют
33	92200.48	117488.88	данные отсутствуют	данные отсутствуют
33	92200.48	117488.88	данные отсутствуют	данные отсутствуют
33	92200.48	117488.88	данные отсутствуют	данные отсутствуют
33	92200.48	117488.88	данные отсутствуют	данные отсутствуют
34	92201.11	117488.67	данные отсутствуют	данные отсутствуют
34	92201.11	117488.67	данные отсутствуют	данные отсутствуют
34	92201.11	117488.67	данные отсутствуют	данные отсутствуют
34	92201.11	117488.67	данные отсутствуют	данные отсутствуют
34	92201.11	117488.67	данные отсутствуют	данные отсутствуют
34	92201.11	117488.67	данные отсутствуют	данные отсутствуют
34	92201.11	117488.67	данные отсутствуют	данные отсутствуют
34	92201.11	117488.67	данные отсутствуют	данные отсутствуют
34	92201.11	117488.67	данные отсутствуют	данные отсутствуют
34	92201.11	117488.67	данные отсутствуют	данные отсутствуют
34	92201.11	117488.67	данные отсутствуют	данные отсутствуют
34	92201.11	117488.67	данные отсутствуют	данные отсутствуют

Государственный регистратор		ФГИС ЕГРН
полное наименование должности	подпись	инициалы, фамилия

М.П.

Выписка из Единого государственного реестра недвижимости об объекте недвижимости
Сведения о частях земельного участка

Земельный участок			
(вид объекта недвижимости)			
Лист № ___ Раздела 4.2	Всего листов раздела 4.2 : ___	Всего разделов: ___	Всего листов выписки: ___
11.01.2023 № 99/2023/514534023			
Кадастровый номер:		78:31:0001518:23	

Номер точки	Координаты, м		Описание закрепления на местности	Средняя квадратическая погрешность определения координат характерных точек границы части земельного участка, м
	X	Y		
1	2	3	4	5
34	92201.11	117488.67	данные отсутствуют	данные отсутствуют
35	92225.16	117480.17	данные отсутствуют	данные отсутствуют
35	92225.16	117480.17	данные отсутствуют	данные отсутствуют
35	92225.16	117480.17	данные отсутствуют	данные отсутствуют
35	92225.16	117480.17	данные отсутствуют	данные отсутствуют
35	92225.16	117480.17	данные отсутствуют	данные отсутствуют
35	92225.16	117480.17	данные отсутствуют	данные отсутствуют
35	92225.16	117480.17	данные отсутствуют	данные отсутствуют
36	92224.56	117478.85	данные отсутствуют	данные отсутствуют
36	92224.56	117478.85	данные отсутствуют	данные отсутствуют
36	92224.56	117478.85	данные отсутствуют	данные отсутствуют
36	92224.56	117478.85	данные отсутствуют	данные отсутствуют
36	92224.56	117478.85	данные отсутствуют	данные отсутствуют
36	92224.56	117478.85	данные отсутствуют	данные отсутствуют
36	92224.56	117478.85	данные отсутствуют	данные отсутствуют
37	92228.99	117476.92	данные отсутствуют	данные отсутствуют
37	92228.99	117476.92	данные отсутствуют	данные отсутствуют
37	92228.99	117476.92	данные отсутствуют	данные отсутствуют
37	92228.99	117476.92	данные отсутствуют	данные отсутствуют

Государственный регистратор		ФГИС ЕГРН
полное наименование должности	подпись	инициалы, фамилия

М.П.

Выписка из Единого государственного реестра недвижимости об объекте недвижимости
Сведения о частях земельного участка

Земельный участок			
(вид объекта недвижимости)			
Лист № ___ Раздела 4.2	Всего листов раздела 4.2 : ___	Всего разделов: ___	Всего листов выписки: ___
11.01.2023 № 99/2023/514534023			
Кадастровый номер:		78:31:0001518:23	

Номер точки	Координаты, м		Описание закрепления на местности	Средняя квадратическая погрешность определения координат характерных точек границы части земельного участка, м
	X	Y		
1	2	3	4	5
37	92228.99	117476.92	данные отсутствуют	данные отсутствуют
37	92228.99	117476.92	данные отсутствуют	данные отсутствуют
37	92228.99	117476.92	данные отсутствуют	данные отсутствуют
37	92228.99	117476.92	данные отсутствуют	данные отсутствуют
38	92228.3	117475.33	данные отсутствуют	данные отсутствуют
38	92228.3	117475.33	данные отсутствуют	данные отсутствуют
38	92228.3	117475.33	данные отсутствуют	данные отсутствуют
38	92228.3	117475.33	данные отсутствуют	данные отсутствуют
38	92228.3	117475.33	данные отсутствуют	данные отсутствуют
38	92228.3	117475.33	данные отсутствуют	данные отсутствуют
38	92228.3	117475.33	данные отсутствуют	данные отсутствуют
38	92228.3	117475.33	данные отсутствуют	данные отсутствуют
38	92228.3	117475.33	данные отсутствуют	данные отсутствуют
38	92228.3	117475.33	данные отсутствуют	данные отсутствуют
38	92228.3	117475.33	данные отсутствуют	данные отсутствуют
39	92234.4	117473.23	данные отсутствуют	данные отсутствуют
39	92234.4	117473.23	данные отсутствуют	данные отсутствуют
39	92234.4	117473.23	данные отсутствуют	данные отсутствуют
39	92234.4	117473.23	данные отсутствуют	данные отсутствуют
39	92234.4	117473.23	данные отсутствуют	данные отсутствуют

Государственный регистратор		ФГИС ЕГРН
полное наименование должности	подпись	инициалы, фамилия

М.П.

Выписка из Единого государственного реестра недвижимости об объекте недвижимости
Сведения о частях земельного участка

Земельный участок			
(вид объекта недвижимости)			
Лист № ___ Раздела 4.2	Всего листов раздела 4.2 : ___	Всего разделов: ___	Всего листов выписки: ___
11.01.2023 № 99/2023/514534023			
Кадастровый номер:		78:31:0001518:23	

Номер точки	Координаты, м		Описание закрепления на местности	Средняя квадратическая погрешность определения координат характерных точек границы части земельного участка, м
	X	Y		
1	2	3	4	5
39	92234.4	117473.23	данные отсутствуют	данные отсутствуют
39	92234.4	117473.23	данные отсутствуют	данные отсутствуют
40	92240.47	117470.93	данные отсутствуют	данные отсутствуют
40	92240.47	117470.93	данные отсутствуют	данные отсутствуют
40	92240.47	117470.93	данные отсутствуют	данные отсутствуют
40	92240.47	117470.93	данные отсутствуют	данные отсутствуют
40	92240.47	117470.93	данные отсутствуют	данные отсутствуют
40	92240.47	117470.93	данные отсутствуют	данные отсутствуют
40	92240.47	117470.93	данные отсутствуют	данные отсутствуют
40	92240.47	117470.93	данные отсутствуют	данные отсутствуют
41	92234.81	117456	данные отсутствуют	данные отсутствуют
41	92234.81	117456	данные отсутствуют	данные отсутствуют
41	92234.81	117456	данные отсутствуют	данные отсутствуют
41	92234.81	117456	данные отсутствуют	данные отсутствуют
41	92234.81	117456	данные отсутствуют	данные отсутствуют
41	92234.81	117456	данные отсутствуют	данные отсутствуют
42	92229.11	117441.03	данные отсутствуют	данные отсутствуют
42	92229.11	117441.03	данные отсутствуют	данные отсутствуют

Государственный регистратор		ФГИС ЕГРН
полное наименование должности	подпись	инициалы, фамилия

М.П.

Выписка из Единого государственного реестра недвижимости об объекте недвижимости
Сведения о частях земельного участка

Земельный участок			
(вид объекта недвижимости)			
Лист № ___ Раздела 4.2	Всего листов раздела 4.2 : ___	Всего разделов: ___	Всего листов выписки: ___
11.01.2023 № 99/2023/514534023			
Кадастровый номер:		78:31:0001518:23	

Номер точки	Координаты, м		Описание закрепления на местности	Средняя квадратическая погрешность определения координат характерных точек границы части земельного участка, м
	X	Y		
1	2	3	4	5
42	92229.11	117441.03	данные отсутствуют	данные отсутствуют
42	92229.11	117441.03	данные отсутствуют	данные отсутствуют
42	92229.11	117441.03	данные отсутствуют	данные отсутствуют
43	92260.18	117441.26	данные отсутствуют	данные отсутствуют
43	92260.18	117441.26	данные отсутствуют	данные отсутствуют
43	92260.18	117441.26	данные отсутствуют	данные отсутствуют
43	92260.18	117441.26	данные отсутствуют	данные отсутствуют
43	92260.18	117441.26	данные отсутствуют	данные отсутствуют
43	92260.18	117441.26	данные отсутствуют	данные отсутствуют
44	92305.42	117587.57	данные отсутствуют	данные отсутствуют
44	92305.42	117587.57	данные отсутствуют	данные отсутствуют
45	92345.19	117573.46	данные отсутствуют	данные отсутствуют
46	92343.39	117568.53	данные отсутствуют	данные отсутствуют
47	92338.86	117556.84	данные отсутствуют	данные отсутствуют
47	92338.86	117556.84	данные отсутствуют	данные отсутствуют
48	92299.57	117571.15	данные отсутствуют	данные отсутствуют
48	92299.57	117571.15	данные отсутствуют	данные отсутствуют
Государственный регистратор				ФГИС ЕГРН
полное наименование должности			подпись	инициалы, фамилия

М.П.

Выписка из Единого государственного реестра недвижимости об объекте недвижимости
Сведения о частях земельного участка

Земельный участок			
(вид объекта недвижимости)			
Лист № ___ Раздела 4.2	Всего листов раздела 4.2 : ___	Всего разделов: ___	Всего листов выписки: ___
11.01.2023 № 99/2023/514534023			
Кадастровый номер:		78:31:0001518:23	

Номер точки	Координаты, м		Описание закрепления на местности	Средняя квадратическая погрешность определения координат характерных точек границы части земельного участка, м
	X	Y		
1	2	3	4	5
49	92337.95	117447.22	данные отсутствуют	данные отсутствуют
49	92337.95	117447.22	данные отсутствуют	данные отсутствуют
50	92316.65	117454.81	данные отсутствуют	данные отсутствуют
50	92316.65	117454.81	данные отсутствуют	данные отсутствуют
51	92316.21	117455.03	данные отсутствуют	данные отсутствуют
51	92316.21	117455.03	данные отсутствуют	данные отсутствуют
52	92310.76	117456.92	данные отсутствуют	данные отсутствуют
52	92310.76	117456.92	данные отсутствуют	данные отсутствуют
53	92282.63	117466.38	данные отсутствуют	данные отсутствуют
53	92282.63	117466.38	данные отсутствуют	данные отсутствуют
54	92203.71	117493.91	данные отсутствуют	данные отсутствуют
55	92204.93	117497.33	данные отсутствуют	данные отсутствуют
56	92205.79	117493.18	данные отсутствуют	данные отсутствуют
57	92204.4	117487.51	данные отсутствуют	данные отсутствуют
58	92391.82	117533.73	данные отсутствуют	данные отсутствуют
58	92391.82	117533.73	данные отсутствуют	данные отсутствуют
59	92360.75	117548.31	данные отсутствуют	данные отсутствуют
Государственный регистратор				ФГИС ЕГРН
полное наименование должности			подпись	инициалы, фамилия

М.П.

Выписка из Единого государственного реестра недвижимости об объекте недвижимости
Сведения о частях земельного участка

Земельный участок			
(вид объекта недвижимости)			
Лист № ___ Раздела 4.2	Всего листов раздела 4.2 : ___	Всего разделов: ___	Всего листов выписки: ___
11.01.2023 № 99/2023/514534023			
Кадастровый номер:		78:31:0001518:23	

Номер точки	Координаты, м		Описание закрепления на местности	Средняя квадратическая погрешность определения координат характерных точек границы части земельного участка, м
	X	Y		
1	2	3	4	5
59	92360.75	117548.31	данные отсутствуют	данные отсутствуют
60	92362.11	117550.62	данные отсутствуют	данные отсутствуют
60	92362.11	117550.62	данные отсутствуют	данные отсутствуют
61	92350.38	117557.05	данные отсутствуют	данные отсутствуют
61	92350.38	117557.05	данные отсутствуют	данные отсутствуют
62	92348.29	117553.22	данные отсутствуют	данные отсутствуют
62	92348.29	117553.22	данные отсутствуют	данные отсутствуют
63	92277.72	117578.89	данные отсутствуют	данные отсутствуют
63	92277.72	117578.89	данные отсутствуют	данные отсутствуют
64	92266.32	117582.98	данные отсутствуют	данные отсутствуют
64	92266.32	117582.98	данные отсутствуют	данные отсутствуют
65	92320.77	117425.01	данные отсутствуют	данные отсутствуют
66	92338.1	117472.73	данные отсутствуют	данные отсутствуют
67	92340.73	117471.77	данные отсутствуют	данные отсутствуют
68	92341.5	117471.55	данные отсутствуют	данные отсутствуют
69	92342.3	117471.46	данные отсутствуют	данные отсутствуют
70	92343.1	117471.51	данные отсутствуют	данные отсутствуют
Государственный регистратор				ФГИС ЕГРН
полное наименование должности			подпись	инициалы, фамилия

М.П.

Выписка из Единого государственного реестра недвижимости об объекте недвижимости
Сведения о частях земельного участка

Земельный участок			
(вид объекта недвижимости)			
Лист № ___ Раздела 4.2	Всего листов раздела 4.2 : ___	Всего разделов: ___	Всего листов выписки: ___
11.01.2023 № 99/2023/514534023			
Кадастровый номер:		78:31:0001518:23	

Номер точки	Координаты, м		Описание закрепления на местности	Средняя квадратическая погрешность определения координат характерных точек границы части земельного участка, м
	X	Y		
1	2	3	4	5
71	92343.89	117471.68	данные отсутствуют	данные отсутствуют
72	92344.64	117471.97	данные отсутствуют	данные отсутствуют
73	92345.33	117472.38	данные отсутствуют	данные отсутствуют
74	92345.95	117472.9	данные отсутствуют	данные отсутствуют
75	92346.47	117473.51	данные отсутствуют	данные отсутствуют
76	92346.9	117474.2	данные отсутствуют	данные отсутствуют
77	92388.74	117556.48	данные отсутствуют	данные отсутствуют
78	92389.04	117557.24	данные отсутствуют	данные отсутствуют
79	92389.23	117558.04	данные отсутствуют	данные отсутствуют
80	92389.27	117558.86	данные отсутствуют	данные отсутствуют
81	92389.18	117559.68	данные отсутствуют	данные отсутствуют
82	92388.96	117560.48	данные отсутствуют	данные отсутствуют
83	92388.61	117561.22	данные отсутствуют	данные отсутствуют
84	92388.15	117561.9	данные отсутствуют	данные отсутствуют
85	92387.58	117562.49	данные отсутствуют	данные отсутствуют
86	92386.92	117562.99	данные отсутствуют	данные отсутствуют
87	92377.12	117569.1	данные отсутствуют	данные отсутствуют
Государственный регистратор				ФГИС ЕГРН
полное наименование должности			подпись	инициалы, фамилия

М.П.

Выписка из Единого государственного реестра недвижимости об объекте недвижимости
Сведения о частях земельного участка

Земельный участок			
(вид объекта недвижимости)			
Лист № ___ Раздела 4.2	Всего листов раздела 4.2 : ___	Всего разделов: ___	Всего листов выписки: ___
11.01.2023 № 99/2023/514534023			
Кадастровый номер:		78:31:0001518:23	

Номер точки	Координаты, м		Описание закрепления на местности	Средняя квадратическая погрешность определения координат характерных точек границы части земельного участка, м
	X	Y		
1	2	3	4	5
88	92380.3	117573.89	данные отсутствуют	данные отсутствуют
89	92369.88	117576.27	данные отсутствуют	данные отсутствуют
90	92365.95	117570.35	данные отсутствуют	данные отсутствуют
91	92365.52	117569.57	данные отсутствуют	данные отсутствуют
92	92365.24	117568.72	данные отсутствуют	данные отсутствуют
93	92365.11	117567.84	данные отсутствуют	данные отсутствуют
94	92365.14	117566.96	данные отсутствуют	данные отсутствуют
95	92365.33	117566.09	данные отсутствуют	данные отсутствуют
96	92365.67	117565.27	данные отсутствуют	данные отсутствуют
97	92366.15	117564.52	данные отсутствуют	данные отсутствуют
98	92366.75	117563.87	данные отсутствуют	данные отсутствуют
99	92367.47	117563.34	данные отсутствуют	данные отсутствуют
100	92377.75	117556.93	данные отсутствуют	данные отсутствуют
101	92339.99	117482.68	данные отсутствуют	данные отсутствуют
102	92336.82	117483.84	данные отсутствуют	данные отсутствуют
103	92335.97	117484.06	данные отсутствуют	данные отсутствуют
104	92335.1	117484.14	данные отсутствуют	данные отсутствуют
Государственный регистратор				ФГИС ЕГРН
полное наименование должности			подпись	инициалы, фамилия

М.П.

Выписка из Единого государственного реестра недвижимости об объекте недвижимости
Сведения о частях земельного участка

Земельный участок			
(вид объекта недвижимости)			
Лист № ___ Раздела 4.2	Всего листов раздела 4.2 : ___	Всего разделов: ___	Всего листов выписки: ___
11.01.2023 № 99/2023/514534023			
Кадастровый номер:		78:31:0001518:23	

Номер точки	Координаты, м		Описание закрепления на местности	Средняя квадратическая погрешность определения координат характерных точек границы части земельного участка, м
	X	Y		
1	2	3	4	5
105	92334.24	117484.06	данные отсутствуют	данные отсутствуют
106	92333.39	117483.83	данные отсутствуют	данные отсутствуют
107	92332.6	117483.47	данные отсутствуют	данные отсутствуют
108	92331.89	117482.97	данные отсутствуют	данные отсутствуют
109	92331.27	117482.35	данные отсутствуют	данные отсутствуют
110	92330.77	117481.63	данные отсутствуют	данные отсутствуют
111	92330.41	117480.85	данные отсутствуют	данные отсутствуют
112	92310.61	117426.33	данные отсутствуют	данные отсутствуют
113	92302.36	117428.38	данные отсутствуют	данные отсутствуют
114	92301.51	117428.51	данные отсутствуют	данные отсутствуют
115	92300.66	117428.5	данные отсутствуют	данные отсутствуют
116	92299.81	117428.34	данные отсутствуют	данные отсутствуют
117	92299.02	117428.04	данные отсутствуют	данные отсутствуют
118	92231.61	117474.19	данные отсутствуют	данные отсутствуют
119	92242.91	117476.77	данные отсутствуют	данные отсутствуют
120	92242.92	117476.78	данные отсутствуют	данные отсутствуют
121	92242.94	117476.78	данные отсутствуют	данные отсутствуют

Государственный регистратор		ФГИС ЕГРН
полное наименование должности	подпись	инициалы, фамилия

М.П.

Выписка из Единого государственного реестра недвижимости об объекте недвижимости
Сведения о частях земельного участка

Земельный участок			
(вид объекта недвижимости)			
Лист № ___ Раздела 4.2	Всего листов раздела 4.2 : ___	Всего разделов: ___	Всего листов выписки: ___
11.01.2023 № 99/2023/514534023			
Кадастровый номер:		78:31:0001518:23	

Номер точки	Координаты, м		Описание закрепления на местности	Средняя квадратическая погрешность определения координат характерных точек границы части земельного участка, м
	X	Y		
1	2	3	4	5
122	92245.36	117477.36	данные отсутствуют	данные отсутствуют
123	92245.82	117477.53	данные отсутствуют	данные отсутствуют
124	92246.22	117477.81	данные отсутствуют	данные отсутствуют
125	92246.54	117478.18	данные отсутствуют	данные отсутствуют
126	92246.77	117478.63	данные отсутствуют	данные отсутствуют
127	92273.7	117553.51	данные отсутствуют	данные отсутствуют
128	92273.8	117553.99	данные отсутствуют	данные отсутствуют
129	92273.78	117554.49	данные отсутствуют	данные отсутствуют
130	92273.65	117554.97	данные отсутствуют	данные отсутствуют
131	92273.4	117555.4	данные отсутствуют	данные отсутствуют
132	92271.86	117557.4	данные отсутствуют	данные отсутствуют
133	92262.83	117569.15	данные отсутствуют	данные отсутствуют
134	92262.57	117569.43	данные отсутствуют	данные отсутствуют
135	92262.26	117569.66	данные отсутствуют	данные отсутствуют
136	92261.91	117569.82	данные отсутствуют	данные отсутствуют
137	92241.57	117576.91	данные отсутствуют	данные отсутствуют
138	92245.38	117590.59	данные отсутствуют	данные отсутствуют
Государственный регистратор				ФГИС ЕГРН
полное наименование должности			подпись	инициалы, фамилия

М.П.

Выписка из Единого государственного реестра недвижимости об объекте недвижимости
Сведения о частях земельного участка

Земельный участок			
(вид объекта недвижимости)			
Лист № ___ Раздела 4.2	Всего листов раздела 4.2 : ___	Всего разделов: ___	Всего листов выписки: ___
11.01.2023 № 99/2023/514534023			
Кадастровый номер:		78:31:0001518:23	

Номер точки	Координаты, м		Описание закрепления на местности	Средняя квадратическая погрешность определения координат характерных точек границы части земельного участка, м
	X	Y		
1	2	3	4	5
139	92255.16	117621.22	данные отсутствуют	данные отсутствуют
140	92251.49	117622.86	данные отсутствуют	данные отсутствуют
141	92241.56	117591.78	данные отсутствуют	данные отсутствуют
142	92237.21	117576.18	данные отсутствуют	данные отсутствуют
143	92237.13	117575.68	данные отсутствуют	данные отсутствуют
144	92237.19	117575.18	данные отсутствуют	данные отсутствуют
145	92237.36	117574.71	данные отсутствуют	данные отсутствуют
146	92237.65	117574.3	данные отсутствуют	данные отсутствуют
147	92238.03	117573.97	данные отсутствуют	данные отсутствуют
148	92238.48	117573.75	данные отсутствуют	данные отсутствуют
149	92260.03	117566.24	данные отсутствуют	данные отсутствуют
150	92269.56	117553.83	данные отсутствуют	данные отсутствуют
151	92243.37	117481	данные отсутствуют	данные отсутствуют
152	92242.01	117480.67	данные отсутствуют	данные отсутствуют
153	92227.83	117477.42	данные отсутствуют	данные отсутствуют
154	92203.84	117487.71	данные отсутствуют	данные отсутствуют
155	92204.18	117488.45	данные отсутствуют	данные отсутствуют
Государственный регистратор				ФГИС ЕГРН
полное наименование должности			подпись	инициалы, фамилия

М.П.

Выписка из Единого государственного реестра недвижимости об объекте недвижимости
Сведения о частях земельного участка

Земельный участок			
<small>(вид объекта недвижимости)</small>			
Лист № ___ Раздела 4.2	Всего листов раздела 4.2 : ___	Всего разделов: ___	Всего листов выписки: ___
11.01.2023 № 99/2023/514534023			
Кадастровый номер:		78:31:0001518:23	

Номер точки	Координаты, м		Описание закрепления на местности	Средняя квадратическая погрешность определения координат характерных точек границы части земельного участка, м
	X	Y		
1	2	3	4	5
156	92204.4	117489.23	данные отсутствуют	данные отсутствуют
157	92204.49	117490.05	данные отсутствуют	данные отсутствуют
158	92204.44	117490.86	данные отсутствуют	данные отсутствуют
159	92204.26	117491.66	данные отсутствуют	данные отсутствуют
160	92203.95	117492.42	данные отсутствуют	данные отсутствуют
161	92203.52	117493.12	данные отсутствуют	данные отсутствуют
162	92202.99	117493.73	данные отсутствуют	данные отсутствуют
163	92202.36	117494.26	данные отсутствуют	данные отсутствуют
164	92213.23	117525.26	данные отсутствуют	данные отсутствуют
165	92214.07	117525.23	данные отсутствуют	данные отсутствуют
166	92214.92	117525.34	данные отсутствуют	данные отсутствуют
167	92215.72	117525.6	данные отсутствуют	данные отсутствуют
168	92216.48	117525.99	данные отсутствуют	данные отсутствуют
169	92217.16	117526.5	данные отсутствуют	данные отсутствуют
170	92217.74	117527.12	данные отсутствуют	данные отсутствуют
171	92218.21	117527.83	данные отсутствуют	данные отсутствуют
172	92218.55	117528.61	данные отсутствуют	данные отсутствуют
Государственный регистратор				ФГИС ЕГРН
полное наименование должности			подпись	инициалы, фамилия

М.П.

Выписка из Единого государственного реестра недвижимости об объекте недвижимости
Сведения о частях земельного участка

Земельный участок			
(вид объекта недвижимости)			
Лист № ___ Раздела 4.2	Всего листов раздела 4.2 : ___	Всего разделов: ___	Всего листов выписки: ___
11.01.2023 № 99/2023/514534023			
Кадастровый номер:		78:31:0001518:23	

Номер точки	Координаты, м		Описание закрепления на местности	Средняя квадратическая погрешность определения координат характерных точек границы части земельного участка, м
	X	Y		
1	2	3	4	5
173	92218.75	117529.44	данные отсутствуют	данные отсутствуют
174	92218.81	117530.28	данные отсутствуют	данные отсутствуют
175	92218.73	117531.13	данные отсутствуют	данные отсутствуют
176	92218.51	117531.95	данные отсутствуют	данные отсутствуют
177	92218.15	117532.72	данные отсутствуют	данные отсутствуют
178	92217.66	117533.41	данные отсутствуют	данные отсутствуют
179	92217.06	117534.02	данные отсутствуют	данные отсутствуют
180	92216.38	117534.52	данные отсутствуют	данные отсутствуют
181	92206.95	117502.97	данные отсутствуют	данные отсутствуют
182	92250.06	117623.5	данные отсутствуют	данные отсутствуют
183	92339.36	117627.55	данные отсутствуют	данные отсутствуют
184	92310.2	117638.58	данные отсутствуют	данные отсутствуют
185	92329.72	117630.35	данные отсутствуют	данные отсутствуют
186	92325.87	117620.2	данные отсутствуют	данные отсутствуют
187	92328	117619.3	данные отсутствуют	данные отсутствуют
188	92328.42	117620.11	данные отсутствуют	данные отсутствуют
189	92330.21	117619.34	данные отсутствуют	данные отсутствуют
Государственный регистратор				ФГИС ЕГРН
полное наименование должности			подпись	инициалы, фамилия

М.П.

Выписка из Единого государственного реестра недвижимости об объекте недвижимости
Сведения о частях земельного участка

Земельный участок			
(вид объекта недвижимости)			
Лист № ___ Раздела 4.2	Всего листов раздела 4.2 : ___	Всего разделов: ___	Всего листов выписки: ___
11.01.2023 № 99/2023/514534023			
Кадастровый номер:		78:31:0001518:23	

Номер точки	Координаты, м		Описание закрепления на местности	Средняя квадратическая погрешность определения координат характерных точек границы части земельного участка, м
	X	Y		
1	2	3	4	5
190	92329.89	117618.54	данные отсутствуют	данные отсутствуют
191	92335.08	117616.29	данные отсутствуют	данные отсутствуют
192	92208.39	117496.81	данные отсутствуют	данные отсутствуют
193	92200.51	117488.96	данные отсутствуют	данные отсутствуют
194	92225.24	117480.37	данные отсутствуют	данные отсутствуют
195	92227.08	117477.75	данные отсутствуют	данные отсутствуют
196	92228.48	117475.75	данные отсутствуют	данные отсутствуют
197	92228.94	117475.11	данные отсутствуют	данные отсутствуют
198	92237.46	117462.99	данные отсутствуют	данные отсутствуют
199	92247.01	117449.39	данные отсутствуют	данные отсутствуют
200	92250.09	117444.91	данные отсутствуют	данные отсутствуют
201	92250.05	117444.81	данные отсутствуют	данные отсутствуют
202	92248.76	117441.18	данные отсутствуют	данные отсутствуют
203	92266.92	117438.97	данные отсутствуют	данные отсутствуют
204	92266.67	117439.7	данные отсутствуют	данные отсутствуют
205	92266.31	117440.39	данные отсутствуют	данные отсутствуют
206	92265.86	117441.02	данные отсутствуют	данные отсутствуют
Государственный регистратор				ФГИС ЕГРН
полное наименование должности			подпись	инициалы, фамилия

М.П.

Выписка из Единого государственного реестра недвижимости об объекте недвижимости
Сведения о частях земельного участка

Земельный участок			
(вид объекта недвижимости)			
Лист № ___ Раздела 4.2	Всего листов раздела 4.2 : ___	Всего разделов: ___	Всего листов выписки: ___
11.01.2023 № 99/2023/514534023			
Кадастровый номер:		78:31:0001518:23	

Номер точки	Координаты, м		Описание закрепления на местности	Средняя квадратическая погрешность определения координат характерных точек границы части земельного участка, м
	X	Y		
1	2	3	4	5
207	92265.31	117441.57	данные отсутствуют	данные отсутствуют
208	92264.68	117442.03	данные отсутствуют	данные отсутствуют
209	92263.99	117442.39	данные отсутствуют	данные отсутствуют
210	92260.68	117447.15	данные отсутствуют	данные отсутствуют
211	92255.23	117455.08	данные отсутствуют	данные отсутствуют
212	92232.5	117487.44	данные отсутствуют	данные отсутствуют
213	92232	117488.03	данные отсутствуют	данные отсутствуют
214	92231.41	117488.55	данные отсутствуют	данные отсутствуют
215	92230.76	117488.97	данные отсутствуют	данные отсутствуют
216	92230.05	117489.29	данные отсутствуют	данные отсутствуют
217	92212.68	117523.69	данные отсутствуют	данные отсутствуют
218	92209.37	117514.25	данные отсутствуют	данные отсутствуют
219	92250.03	117500.74	данные отсутствуют	данные отсутствуют
220	92252.48	117507.63	данные отсутствуют	данные отсутствуют
221	92250.45	117508.35	данные отсутствуют	данные отсутствуют
222	92251.31	117510.86	данные отсутствуют	данные отсутствуют
223	92243.57	117441.14	данные отсутствуют	данные отсутствуют
Государственный регистратор				ФГИС ЕГРН
полное наименование должности			подпись	инициалы, фамилия

М.П.

Выписка из Единого государственного реестра недвижимости об объекте недвижимости
Сведения о частях земельного участка

Земельный участок			
(вид объекта недвижимости)			
Лист № ___ Раздела 4.2	Всего листов раздела 4.2 : ___	Всего разделов: ___	Всего листов выписки: ___
11.01.2023 № 99/2023/514534023			
Кадастровый номер:		78:31:0001518:23	

Номер точки	Координаты, м		Описание закрепления на местности	Средняя квадратическая погрешность определения координат характерных точек границы части земельного участка, м
	X	Y		
1	2	3	4	5
224	92248.85	117441.18	данные отсутствуют	данные отсутствуют
224	92248.85	117441.18	данные отсутствуют	данные отсутствуют
224	92248.85	117441.18	данные отсутствуют	данные отсутствуют
225	92249.03	117441.73	данные отсутствуют	данные отсутствуют
226	92250.65	117441.19	данные отсутствуют	данные отсутствуют
227	92256.78	117441.23	данные отсутствуют	данные отсутствуют
228	92253.34	117444.34	данные отсутствуют	данные отсутствуют
229	92253	117444.59	данные отсутствуют	данные отсутствуют
230	92252.63	117444.76	данные отсутствуют	данные отсутствуют
231	92250.32	117445.52	данные отсутствуют	данные отсутствуют
232	92250.4	117446.05	данные отсутствуют	данные отсутствуют
233	92250.34	117446.6	данные отсутствуют	данные отсутствуют
233	92250.34	117446.6	данные отсутствуют	данные отсутствуют
233	92250.34	117446.6	данные отсутствуют	данные отсутствуют
234	92250.17	117447.04	данные отсутствуют	данные отсутствуют
235	92249.9	117447.42	данные отсутствуют	данные отсутствуют
236	92249.54	117447.74	данные отсутствуют	данные отсутствуют
Государственный регистратор				ФГИС ЕГРН
полное наименование должности			подпись	инициалы, фамилия

М.П.

Выписка из Единого государственного реестра недвижимости об объекте недвижимости
Сведения о частях земельного участка

Земельный участок			
(вид объекта недвижимости)			
Лист № ___ Раздела 4.2	Всего листов раздела 4.2 : ___	Всего разделов: ___	Всего листов выписки: ___
11.01.2023 № 99/2023/514534023			
Кадастровый номер:		78:31:0001518:23	

Номер точки	Координаты, м		Описание закрепления на местности	Средняя квадратическая погрешность определения координат характерных точек границы части земельного участка, м
	X	Y		
1	2	3	4	5
237	92249.13	117447.96	данные отсутствуют	данные отсутствуют
238	92247.23	117448.71	данные отсутствуют	данные отсутствуют
239	92246.68	117448.84	данные отсутствуют	данные отсутствуют
240	92246.12	117448.87	данные отсутствуют	данные отсутствуют
241	92244.56	117448.72	данные отсутствуют	данные отсутствуют
241	92244.56	117448.72	данные отсутствуют	данные отсутствуют
241	92244.56	117448.72	данные отсутствуют	данные отсутствуют
242	92241.36	117449.96	данные отсутствуют	данные отсутствуют
243	92236.79	117451.66	данные отсутствуют	данные отсутствуют
243	92236.79	117451.66	данные отсутствуют	данные отсутствуют
243	92236.79	117451.66	данные отсутствуют	данные отсутствуют
244	92236.3	117451.78	данные отсутствуют	данные отсутствуют
245	92235.81	117451.77	данные отсутствуют	данные отсутствуют
246	92235.33	117451.68	данные отсутствуют	данные отсутствуют
246	92235.33	117451.68	данные отсутствуют	данные отсутствуют
246	92235.33	117451.68	данные отсутствуют	данные отсутствуют
247	92233.44	117452.39	данные отсутствуют	данные отсутствуют
Государственный регистратор				ФГИС ЕГРН
полное наименование должности			подпись	инициалы, фамилия

М.П.

Выписка из Единого государственного реестра недвижимости об объекте недвижимости
4.2
Сведения о частях земельного участка

Земельный участок			
(вид объекта недвижимости)			
Лист № ___ Раздела 4.2	Всего листов раздела 4.2 : ___	Всего разделов: ___	Всего листов выписки: ___
11.01.2023 № 99/2023/514534023			
Кадастровый номер:		78:31:0001518:23	

Номер точки	Координаты, м		Описание закрепления на местности	Средняя квадратическая погрешность определения координат характерных точек границы части земельного участка, м
	X	Y		
1	2	3	4	5
248	92231.61	117447.6	данные отсутствуют	данные отсутствуют
249	92239.18	117444.87	данные отсутствуют	данные отсутствуют
250	92244.29	117443.24	данные отсутствуют	данные отсутствуют
251	92240.47	117601.8	данные отсутствуют	данные отсутствуют
252	92239.1	117598.04	данные отсутствуют	данные отсутствуют
253	92239.58	117597.85	данные отсутствуют	данные отсутствуют
254	92240.08	117597.72	данные отсутствуют	данные отсутствуют
255	92240.6	117597.74	данные отсутствуют	данные отсутствуют
256	92241.11	117597.89	данные отсутствуют	данные отсутствуют
257	92241.55	117598.16	данные отсутствуют	данные отсутствуют
258	92241.91	117598.54	данные отсутствуют	данные отсутствуют
259	92242.16	117599	данные отсутствуют	данные отсутствуют
260	92242.28	117599.51	данные отсутствуют	данные отсутствуют
261	92242.26	117600.03	данные отсутствуют	данные отсутствуют
262	92242.12	117600.53	данные отсутствуют	данные отсутствуют
263	92241.84	117600.98	данные отсутствуют	данные отсутствуют
264	92241.46	117601.34	данные отсутствуют	данные отсутствуют
Государственный регистратор				ФГИС ЕГРН
полное наименование должности			подпись	инициалы, фамилия

М.П.

Сведения о частях земельного участка

Земельный участок			
(вид объекта недвижимости)			
Лист № ___	Раздела 4.2	Всего листов раздела 4.2 : ___	Всего разделов: ___
Всего листов выписки: ___			
11.01.2023 № 99/2023/514534023			
Кадастровый номер:		78:31:0001518:23	

Номер точки	Координаты, м		Описание закрепления на местности	Средняя квадратическая погрешность определения координат характерных точек границы части земельного участка, м
	X	Y		
1	2	3	4	5
265	92241.01	117601.59	данные отсутствуют	данные отсутствуют
266	92313.07	117501.29	данные отсутствуют	данные отсутствуют
267	92311.99	117502.21	данные отсутствуют	данные отсутствуют
268	92314.69	117514.75	данные отсутствуют	данные отсутствуют
269	92316.2	117515.74	данные отсутствуют	данные отсутствуют
270	92316.63	117516.02	данные отсутствуют	данные отсутствуют
271	92321.1	117518.97	данные отсутствуют	данные отсутствуют
272	92323.48	117520.54	данные отсутствуют	данные отсутствуют
273	92323.74	117520.74	данные отсутствуют	данные отсутствуют
274	92338.96	117534.86	данные отсутствуют	данные отсутствуют
275	92339.26	117535.22	данные отсутствуют	данные отсутствуют
276	92339.48	117535.66	данные отсутствуют	данные отсутствуют
277	92340.1	117537.38	данные отсутствуют	данные отсутствуют
278	92340.53	117538.59	данные отсутствуют	данные отсутствуют
279	92341.69	117541.86	данные отсутствуют	данные отсутствуют
280	92342.17	117541.71	данные отсутствуют	данные отсутствуют
281	92342.67	117541.68	данные отсутствуют	данные отсутствуют
Государственный регистратор				ФГИС ЕГРН
полное наименование должности			подпись	инициалы, фамилия

М.П.

Выписка из Единого государственного реестра недвижимости об объекте недвижимости
Сведения о частях земельного участка

Земельный участок			
(вид объекта недвижимости)			
Лист № ___ Раздела 4.2	Всего листов раздела 4.2 : ___	Всего разделов: ___	Всего листов выписки: ___
11.01.2023 № 99/2023/514534023			
Кадастровый номер:		78:31:0001518:23	

Номер точки	Координаты, м		Описание закрепления на местности	Средняя квадратическая погрешность определения координат характерных точек границы части земельного участка, м
	X	Y		
1	2	3	4	5
282	92343.17	117541.79	данные отсутствуют	данные отсутствуют
283	92343.62	117542.01	данные отсутствуют	данные отсутствуют
284	92344.01	117542.33	данные отсутствуют	данные отсутствуют
285	92344.31	117542.75	данные отсутствуют	данные отсутствуют
286	92343.06	117543.5	данные отсутствуют	данные отсутствуют
287	92343.23	117543.84	данные отсутствуют	данные отсутствуют
288	92339.88	117546.32	данные отсутствуют	данные отсутствуют
289	92339.38	117546.09	данные отсутствуют	данные отсутствуют
290	92338.97	117545.74	данные отсутствуют	данные отсутствуют
291	92338.66	117545.29	данные отсутствуют	данные отсутствуют
292	92338.49	117544.79	данные отсутствуют	данные отсутствуют
293	92336.76	117539.93	данные отсутствуют	данные отсутствуют
294	92336.32	117538.71	данные отсутствуют	данные отсутствуют
295	92335.88	117537.46	данные отсутствуют	данные отсутствуют
296	92321.14	117523.79	данные отсутствуют	данные отсутствуют
297	92318.9	117522.31	данные отсутствуют	данные отсутствуют
298	92314.44	117519.37	данные отсутствуют	данные отсутствуют
Государственный регистратор				ФГИС ЕГРН
полное наименование должности			подпись	инициалы, фамилия

М.П.

Выписка из Единого государственного реестра недвижимости об объекте недвижимости
Сведения о частях земельного участка

Земельный участок			
(вид объекта недвижимости)			
Лист № ___ Раздела 4.2	Всего листов раздела 4.2 : ___	Всего разделов: ___	Всего листов выписки: ___
11.01.2023 № 99/2023/514534023			
Кадастровый номер:		78:31:0001518:23	

Номер точки	Координаты, м		Описание закрепления на местности	Средняя квадратическая погрешность определения координат характерных точек границы части земельного участка, м
	X	Y		
1	2	3	4	5
299	92311.81	117517.64	данные отсутствуют	данные отсутствуют
300	92311.41	117517.3	данные отсутствуют	данные отсутствуют
301	92311.12	117516.87	данные отсутствуют	данные отсутствуют
302	92310.96	117516.39	данные отсутствуют	данные отсутствуют
303	92307.83	117501.9	данные отсутствуют	данные отсутствуют
304	92307.18	117499.12	данные отсутствуют	данные отсутствуют
305	92307.06	117498.56	данные отсутствуют	данные отсутствуют
306	92306.51	117496.18	данные отсутствуют	данные отсутствуют
307	92305.18	117494.94	данные отсутствуют	данные отсутствуют
308	92298.47	117488.95	данные отсутствуют	данные отсутствуют
309	92288.58	117480.12	данные отсутствуют	данные отсутствуют
310	92276.46	117469.32	данные отсутствуют	данные отсутствуют
311	92273.82	117467.82	данные отсутствуют	данные отсутствуют
312	92273.24	117467.58	данные отсутствуют	данные отсутствуют
313	92273.04	117468.01	данные отсутствуют	данные отсутствуют
314	92272.75	117468.39	данные отсутствуют	данные отсутствуют
315	92272.2	117466.84	данные отсутствуют	данные отсутствуют
Государственный регистратор				ФГИС ЕГРН
полное наименование должности			подпись	инициалы, фамилия

М.П.

Выписка из Единого государственного реестра недвижимости об объекте недвижимости
Сведения о частях земельного участка

Земельный участок			
(вид объекта недвижимости)			
Лист № ___ Раздела 4.2	Всего листов раздела 4.2 : ___	Всего разделов: ___	Всего листов выписки: ___
11.01.2023 № 99/2023/514534023			
Кадастровый номер:		78:31:0001518:23	

Номер точки	Координаты, м		Описание закрепления на местности	Средняя квадратическая погрешность определения координат характерных точек границы части земельного участка, м
	X	Y		
1	2	3	4	5
316	92269.51	117467.76	данные отсутствуют	данные отсутствуют
317	92269.38	117467.41	данные отсутствуют	данные отсутствуют
318	92269.33	117467.04	данные отсутствуют	данные отсутствуют
319	92269.36	117466.68	данные отсутствуют	данные отсутствуют
320	92269.61	117465	данные отсутствуют	данные отсутствуют
321	92269.67	117463.95	данные отсутствуют	данные отсутствуют
322	92269.81	117463.47	данные отсутствуют	данные отсутствуют
323	92270.07	117463.05	данные отсутствуют	данные отсутствуют
324	92270.42	117462.7	данные отсутствуют	данные отсутствуют
325	92270.85	117462.45	данные отсутствуют	данные отсутствуют
326	92271.33	117462.32	данные отсутствуют	данные отсутствуют
327	92271.82	117462.31	данные отсутствуют	данные отсутствуют
328	92272.31	117462.42	данные отсутствуют	данные отсутствуют
329	92274.05	117463.35	данные отсутствуют	данные отсутствуют
330	92275.78	117464.34	данные отсутствуют	данные отсутствуют
331	92278.61	117465.94	данные отсутствуют	данные отсутствуют
332	92278.96	117466.19	данные отсутствуют	данные отсутствуют
Государственный регистратор				ФГИС ЕГРН
полное наименование должности			подпись	инициалы, фамилия

М.П.

Выписка из Единого государственного реестра недвижимости об объекте недвижимости
4.2
Сведения о частях земельного участка

Земельный участок			
(вид объекта недвижимости)			
Лист № ___ Раздела 4.2	Всего листов раздела 4.2 : ___	Всего разделов: ___	Всего листов выписки: ___
11.01.2023 № 99/2023/514534023			
Кадастровый номер:		78:31:0001518:23	

Номер точки	Координаты, м		Описание закрепления на местности	Средняя квадратическая погрешность определения координат характерных точек границы части земельного участка, м
	X	Y		
1	2	3	4	5
333	92291.24	117477.14	данные отсутствуют	данные отсутствуют
334	92301.13	117485.97	данные отсутствуют	данные отсутствуют
335	92307.86	117491.97	данные отсутствуют	данные отсутствуют
336	92309.69	117493.68	данные отсутствуют	данные отсутствуют
337	92309.94	117493.97	данные отсутствуют	данные отсутствуют
338	92310.14	117494.31	данные отсутствуют	данные отсутствуют
339	92310.27	117494.69	данные отсутствуют	данные отсутствуют
340	92310.96	117497.67	данные отсутствуют	данные отсутствуют
341	92310.99	117497.82	данные отсутствуют	данные отсутствуют
342	92311.33	117497.61	данные отсутствуют	данные отсутствуют
343	92311.71	117497.47	данные отсутствуют	данные отсутствуют
344	92312.15	117498.71	данные отсутствуют	данные отсутствуют
345	92352.2	117580.93	данные отсутствуют	данные отсутствуют
346	92348.35	117582.1	данные отсутствуют	данные отсутствуют
347	92345.84	117576.1	данные отсутствуют	данные отсутствуют
348	92345.71	117575.7	данные отсутствуют	данные отсутствуют
349	92345.68	117575.29	данные отсутствуют	данные отсутствуют
Государственный регистратор				ФГИС ЕГРН
полное наименование должности			подпись	инициалы, фамилия

М.П.

Выписка из Единого государственного реестра недвижимости об объекте недвижимости
448
Сведения о частях земельного участка

Земельный участок			
(вид объекта недвижимости)			
Лист № ___ Раздела 4.2	Всего листов раздела 4.2 : ___	Всего разделов: ___	Всего листов выписки: ___
11.01.2023 № 99/2023/514534023			
Кадастровый номер:		78:31:0001518:23	

Номер точки	Координаты, м		Описание закрепления на местности	Средняя квадратическая погрешность определения координат характерных точек границы части земельного участка, м
	X	Y		
1	2	3	4	5
350	92345.76	117571.7	данные отсутствуют	данные отсутствуют
351	92345.79	117569.98	данные отсутствуют	данные отсутствуют
352	92345.09	117567.86	данные отсутствуют	данные отсутствуют
353	92346.96	117567.12	данные отсутствуют	данные отсутствуют
354	92346.31	117565.49	данные отсутствуют	данные отсутствуют
355	92346.83	117565.36	данные отсутствуют	данные отсутствуют
356	92347.37	117565.38	данные отсутствуют	данные отсутствуют
357	92347.88	117565.54	данные отсутствуют	данные отсутствуют
358	92348.34	117565.83	данные отсутствуют	данные отсутствуют
359	92348.69	117566.24	данные отсутствуют	данные отсутствуют
360	92348.93	117566.73	данные отсутствуют	данные отсутствуют
361	92349.7	117569.04	данные отсутствуют	данные отсутствуют
362	92349.79	117569.67	данные отсутствуют	данные отсутствуют
363	92349.79	117570.32	данные отсутствуют	данные отсутствуют
364	92349.76	117571.78	данные отсутствуют	данные отсутствуют
365	92349.69	117574.95	данные отсутствуют	данные отсутствуют
366	92208.26	117502.48	данные отсутствуют	данные отсутствуют
Государственный регистратор				ФГИС ЕГРН
полное наименование должности			подпись	инициалы, фамилия

М.П.

Сведения о частях земельного участка

Земельный участок			
(вид объекта недвижимости)			
Лист № ___ Раздела 4.2	Всего листов раздела 4.2 : ___	Всего разделов: ___	Всего листов выписки: ___
11.01.2023 № 99/2023/514534023			
Кадастровый номер:		78:31:0001518:23	

Номер точки	Координаты, м		Описание закрепления на местности	Средняя квадратическая погрешность определения координат характерных точек границы части земельного участка, м
	X	Y		
1	2	3	4	5
367	92208.44	117502.94	данные отсутствуют	данные отсутствуют
368	92208.49	117503.3	данные отсутствуют	данные отсутствуют
369	92208.41	117503.67	данные отсутствуют	данные отсутствуют
370	92208.21	117503.98	данные отсутствуют	данные отсутствуют
371	92207.91	117504.2	данные отсутствуют	данные отсутствуют
372	92206.58	117504.8	данные отсутствуют	данные отсутствуют
373	92206.51	117504.83	данные отсутствуют	данные отсутствуют
374	92206.12	117504.96	данные отсутствуют	данные отсутствуют
375	92257.58	117620.14	данные отсутствуют	данные отсутствуют
376	92255.62	117621.02	данные отсутствуют	данные отсутствуют
377	92254.91	117619	данные отсутствуют	данные отсутствуют
378	92253.13	117613.88	данные отсутствуют	данные отсутствуют
379	92252.83	117613.01	данные отсутствуют	данные отсутствуют
380	92252.46	117611.96	данные отсутствуют	данные отсутствуют
381	92250.37	117612.73	данные отсутствуют	данные отсутствуют
382	92249.98	117612.8	данные отсутствуют	данные отсутствуют
383	92249.59	117612.77	данные отсутствуют	данные отсутствуют
Государственный регистратор				ФГИС ЕГРН
полное наименование должности			подпись	инициалы, фамилия

М.П.

Выписка из Единого государственного реестра недвижимости об объекте недвижимости
Сведения о частях земельного участка

Земельный участок			
(вид объекта недвижимости)			
Лист № ___ Раздела 4.2	Всего листов раздела 4.2 : ___	Всего разделов: ___	Всего листов выписки: ___
11.01.2023 № 99/2023/514534023			
Кадастровый номер:		78:31:0001518:23	

Номер точки	Координаты, м		Описание закрепления на местности	Средняя квадратическая погрешность определения координат характерных точек границы части земельного участка, м
	X	Y		
1	2	3	4	5
384	92249.23	117612.62	данные отсутствуют	данные отсутствуют
385	92248.93	117612.37	данные отсутствуют	данные отсутствуют
386	92248.71	117612.02	данные отсутствуют	данные отсутствуют
387	92245.33	117604.15	данные отсутствуют	данные отсутствуют
388	92251.67	117622.78	данные отсутствуют	данные отсутствуют
389	92249.58	117623.72	данные отсутствуют	данные отсутствуют
390	92240.07	117595.76	данные отсутствуют	данные отсутствуют
391	92238.49	117596.36	данные отсутствуют	данные отсутствуют
392	92237.56	117593.83	данные отсутствуют	данные отсутствуют
393	92241.4	117592.32	данные отсутствуют	данные отсутствуют
394	92241.87	117592.21	данные отсутствуют	данные отсутствуют
395	92242.36	117592.26	данные отсутствуют	данные отсутствуют
396	92242.81	117592.46	данные отсутствуют	данные отсутствуют
397	92243.17	117592.79	данные отсутствуют	данные отсутствуют
398	92243.41	117593.22	данные отсутствуют	данные отсутствуют
399	92244.09	117595.06	данные отсутствуют	данные отсутствуют
400	92245.63	117599.29	данные отсутствуют	данные отсутствуют
Государственный регистратор				ФГИС ЕГРН
полное наименование должности			подпись	инициалы, фамилия

М.П.

Сведения о частях земельного участка

Земельный участок			
(вид объекта недвижимости)			
Лист № ___ Раздела 4.2	Всего листов раздела 4.2 : ___	Всего разделов: ___	Всего листов выписки: ___
11.01.2023 № 99/2023/514534023			
Кадастровый номер:		78:31:0001518:23	

Номер точки	Координаты, м		Описание закрепления на местности	Средняя квадратическая погрешность определения координат характерных точек границы части земельного участка, м
	X	Y		
1	2	3	4	5
401	92245.97	117600.2	данные отсутствуют	данные отсутствуют
402	92250.36	117610.45	данные отсутствуют	данные отсутствуют
403	92252.5	117609.67	данные отсутствуют	данные отсутствуют
404	92252.91	117609.6	данные отсутствуют	данные отсутствуют
405	92253.33	117609.67	данные отсутствуют	данные отсутствуют
406	92253.7	117609.85	данные отсутствуют	данные отсутствуют
407	92254.01	117610.15	данные отсутствуют	данные отсутствуют
408	92254.2	117610.47	данные отсутствуют	данные отсутствуют
409	92254.85	117612.31	данные отсутствуют	данные отсутствуют
410	92255.15	117613.17	данные отсутствуют	данные отсутствуют
411	92256.93	117618.29	данные отсутствуют	данные отсутствуют
412	92356.39	117611.51	данные отсутствуют	данные отсутствуют
413	92357.79	117614.83	данные отсутствуют	данные отсутствуют
414	92355.09	117620.88	данные отсутствуют	данные отсутствуют
415	92318.39	117636.43	данные отсутствуют	данные отсутствуют
416	92318.14	117635.85	данные отсутствуют	данные отсутствуют
417	92318.05	117635.48	данные отсутствуют	данные отсутствуют
Государственный регистратор				ФГИС ЕГРН
полное наименование должности			подпись	инициалы, фамилия

М.П.

Выписка из Единого государственного реестра недвижимости об объекте недвижимости
Сведения о частях земельного участка

Земельный участок			
(вид объекта недвижимости)			
Лист № ___ Раздела 4.2	Всего листов раздела 4.2 : ___	Всего разделов: ___	Всего листов выписки: ___
11.01.2023 № 99/2023/514534023			
Кадастровый номер:		78:31:0001518:23	

Номер точки	Координаты, м		Описание закрепления на местности	Средняя квадратическая погрешность определения координат характерных точек границы части земельного участка, м
	X	Y		
1	2	3	4	5
418	92318.08	117635.11	данные отсутствуют	данные отсутствуют
419	92318.22	117634.76	данные отсутствуют	данные отсутствуют
420	92318.46	117634.48	данные отсутствуют	данные отсутствуют
421	92318.78	117634.28	данные отсутствуют	данные отсутствуют
422	92323.19	117632.42	данные отсутствуют	данные отсутствуют
423	92353.29	117619.66	данные отсутствуют	данные отсутствуют
424	92356.16	117613.22	данные отсутствуют	данные отсутствуют
425	92356.17	117613.14	данные отсутствуют	данные отсутствуют
426	92356.24	117612.41	данные отсутствуют	данные отсутствуют
427	92356.27	117612.1	данные отсутствуют	данные отсутствуют
428	92356.28	117612.05	данные отсутствуют	данные отсутствуют
429	92356.29	117611.99	данные отсутствуют	данные отсутствуют
430	92309.68	117424.41	данные отсутствуют	данные отсутствуют
431	92316.27	117427.82	данные отсутствуют	данные отсутствуют
432	92317.27	117428.31	данные отсутствуют	данные отсутствуют
433	92317.35	117428.35	данные отсутствуют	данные отсутствуют
434	92322.41	117431.36	данные отсутствуют	данные отсутствуют
Государственный регистратор				ФГИС ЕГРН
полное наименование должности			подпись	инициалы, фамилия

М.П.

Выписка из Единого государственного реестра недвижимости об объекте недвижимости
Сведения о частях земельного участка

Земельный участок			
(вид объекта недвижимости)			
Лист № ___ Раздела 4.2	Всего листов раздела 4.2 : ___	Всего разделов: ___	Всего листов выписки: ___
11.01.2023 № 99/2023/514534023			
Кадастровый номер:		78:31:0001518:23	

Номер точки	Координаты, м		Описание закрепления на местности	Средняя квадратическая погрешность определения координат характерных точек границы части земельного участка, м
	X	Y		
1	2	3	4	5
435	92322.48	117431.41	данные отсутствуют	данные отсутствуют
436	92323.41	117432.08	данные отсутствуют	данные отсутствуют
437	92323.48	117432.13	данные отсутствуют	данные отсутствуют
438	92323.74	117432.48	данные отсутствуют	данные отсутствуют
439	92333.9	117455.21	данные отсутствуют	данные отсутствуют
440	92335.78	117459.1	данные отсутствуют	данные отсутствуют
441	92338.5	117465.72	данные отсутствуют	данные отсутствуют
442	92338.65	117465.72	данные отсутствуют	данные отсутствуют
443	92338.93	117465.81	данные отсутствуют	данные отсутствуют
444	92339.18	117465.99	данные отсутствуют	данные отсутствуют
445	92339.37	117466.24	данные отсутствуют	данные отсутствуют
446	92339.72	117467.15	данные отсутствуют	данные отсутствуют
447	92340.26	117468.47	данные отсутствуют	данные отсутствуют
448	92340.41	117468.83	данные отсутствуют	данные отсутствуют
449	92342.03	117468.24	данные отсутствуют	данные отсутствуют
450	92344.94	117467.11	данные отсутствуют	данные отсутствуют
451	92344.35	117465.93	данные отсутствуют	данные отсутствуют
Государственный регистратор				ФГИС ЕГРН
полное наименование должности			подпись	инициалы, фамилия

М.П.

Выписка из Единого государственного реестра недвижимости об объекте недвижимости
454
Сведения о частях земельного участка

Земельный участок			
(вид объекта недвижимости)			
Лист № ___ Раздела 4.2	Всего листов раздела 4.2 : ___	Всего разделов: ___	Всего листов выписки: ___
11.01.2023 № 99/2023/514534023			
Кадастровый номер:		78:31:0001518:23	

Номер точки	Координаты, м		Описание закрепления на местности	Средняя квадратическая погрешность определения координат характерных точек границы части земельного участка, м
	X	Y		
1	2	3	4	5
452	92343.31	117464.27	данные отсутствуют	данные отсутствуют
453	92337.15	117453.39	данные отсутствуют	данные отсутствуют
454	92324.79	117432.3	данные отсутствуют	данные отсутствуют
455	92322.73	117429.34	данные отсутствуют	данные отсутствуют
456	92322.28	117428.55	данные отсутствуют	данные отсутствуют
457	92321.97	117427.69	данные отсутствуют	данные отсутствуют
458	92321.8	117426.8	данные отсутствуют	данные отсутствуют
459	92321.8	117425.9	данные отсутствуют	данные отсутствуют
460	92321.86	117425.21	данные отсутствуют	данные отсутствуют
461	92324.25	117425.63	данные отсутствуют	данные отсутствуют
462	92324.22	117426.07	данные отсутствуют	данные отсутствуют
463	92324.24	117426.74	данные отсутствуют	данные отсутствуют
464	92324.41	117427.38	данные отсутствуют	данные отсутствуют
465	92324.73	117427.98	данные отсутствуют	данные отсутствуют
466	92326.84	117431.01	данные отсутствуют	данные отсутствуют
467	92340.01	117453.05	данные отсутствуют	данные отсутствуют
468	92341.76	117455.91	данные отсутствуют	данные отсутствуют
Государственный регистратор				ФГИС ЕГРН
полное наименование должности			подпись	инициалы, фамилия

М.П.

Выписка из Единого государственного реестра недвижимости об объекте недвижимости
Сведения о частях земельного участка

Земельный участок			
(вид объекта недвижимости)			
Лист № ___ Раздела 4.2	Всего листов раздела 4.2 : ___	Всего разделов: ___	Всего листов выписки: ___
11.01.2023 № 99/2023/514534023			
Кадастровый номер:		78:31:0001518:23	

Номер точки	Координаты, м		Описание закрепления на местности	Средняя квадратическая погрешность определения координат характерных точек границы части земельного участка, м
	X	Y		
1	2	3	4	5
469	92341.79	117455.97	данные отсутствуют	данные отсутствуют
470	92345.42	117463.06	данные отсутствуют	данные отсутствуют
471	92347.33	117466.17	данные отсутствуют	данные отсутствуют
472	92347.35	117466.17	данные отсутствуют	данные отсутствуют
473	92347.72	117466.09	данные отсутствуют	данные отсутствуют
474	92348.11	117466.11	данные отсутствуют	данные отсутствуют
475	92348.47	117466.23	данные отсутствуют	данные отсутствуют
476	92348.79	117466.45	данные отсутствуют	данные отсутствуют
477	92349.05	117466.75	данные отсутствуют	данные отсутствуют
478	92354.07	117474.56	данные отсутствуют	данные отсутствуют
479	92354.08	117474.59	данные отсутствуют	данные отсутствуют
480	92356.55	117478.69	данные отсутствуют	данные отсутствуют
481	92356.6	117478.76	данные отсутствуют	данные отсутствуют
482	92356.68	117479.01	данные отсутствуют	данные отсутствуют
483	92356.7	117479.19	данные отсутствуют	данные отсутствуют
484	92357	117479.68	данные отсутствуют	данные отсутствуют
485	92361.62	117488.06	данные отсутствуют	данные отсутствуют
Государственный регистратор				ФГИС ЕГРН
полное наименование должности			подпись	инициалы, фамилия

М.П.

Выписка из Единого государственного реестра недвижимости об объекте недвижимости
Сведения о частях земельного участка

Земельный участок			
(вид объекта недвижимости)			
Лист № ___ Раздела 4.2	Всего листов раздела 4.2 : ___	Всего разделов: ___	Всего листов выписки: ___
11.01.2023 № 99/2023/514534023			
Кадастровый номер:		78:31:0001518:23	

Номер точки	Координаты, м		Описание закрепления на местности	Средняя квадратическая погрешность определения координат характерных точек границы части земельного участка, м
	X	Y		
1	2	3	4	5
486	92378.23	117514.02	данные отсутствуют	данные отсутствуют
487	92393.09	117536.74	данные отсутствуют	данные отсутствуют
488	92393.11	117536.78	данные отсутствуют	данные отсутствуют
489	92393.33	117537.14	данные отсутствуют	данные отсутствуют
490	92395.27	117540.27	данные отсутствуют	данные отсутствуют
491	92401.29	117549.6	данные отсутствуют	данные отсутствуют
492	92401.3	117549.61	данные отсутствуют	данные отсутствуют
493	92401.49	117549.91	данные отсутствуют	данные отсутствуют
494	92401.52	117549.96	данные отсутствуют	данные отсутствуют
495	92408.94	117563.2	данные отсутствуют	данные отсутствуют
496	92410.77	117565.94	данные отсутствуют	данные отсутствуют
497	92410.93	117566.27	данные отсутствуют	данные отсутствуют
498	92410.98	117566.65	данные отсутствуют	данные отсутствуют
499	92410.92	117567.02	данные отсутствуют	данные отсутствуют
500	92410.58	117567.57	данные отсутствуют	данные отсутствуют
501	92408.98	117569.5	данные отсутствуют	данные отсутствуют
502	92404.26	117572.19	данные отсутствуют	данные отсутствуют
Государственный регистратор				ФГИС ЕГРН
полное наименование должности			подпись	инициалы, фамилия

М.П.

Выписка из Единого государственного реестра недвижимости об объекте недвижимости
Сведения о частях земельного участка

Земельный участок			
(вид объекта недвижимости)			
Лист № ___ Раздела 4.2	Всего листов раздела 4.2 : ___	Всего разделов: ___	Всего листов выписки: ___
11.01.2023 № 99/2023/514534023			
Кадастровый номер:		78:31:0001518:23	

Номер точки	Координаты, м		Описание закрепления на местности	Средняя квадратическая погрешность определения координат характерных точек границы части земельного участка, м
	X	Y		
1	2	3	4	5
503	92404.31	117571.89	данные отсутствуют	данные отсутствуют
504	92404.45	117571.62	данные отсутствуют	данные отсутствуют
505	92405.26	117570.63	данные отсутствуют	данные отсутствуют
506	92405.96	117569.79	данные отсутствуют	данные отсутствуют
507	92399.91	117559.48	данные отсутствуют	данные отсутствуют
508	92374.89	117517.29	данные отсутствуют	данные отсутствуют
509	92350.02	117475.38	данные отсутствуют	данные отсутствуют
510	92346.01	117469.14	данные отсутствуют	данные отсутствуют
511	92342.85	117470.37	данные отсутствуют	данные отсутствуют
512	92342.83	117470.38	данные отсутствуют	данные отсутствуют
513	92340.49	117471.23	данные отсутствуют	данные отсутствуют
514	92340.03	117471.32	данные отсутствуют	данные отсутствуют
515	92339.56	117471.26	данные отсутствуют	данные отсутствуют
516	92339.14	117471.07	данные отсутствуют	данные отсутствуют
517	92338.8	117470.76	данные отсутствуют	данные отсутствуют
518	92338.75	117470.69	данные отсутствуют	данные отсутствуют
519	92338.59	117470.39	данные отсутствуют	данные отсутствуют
Государственный регистратор				ФГИС ЕГРН
полное наименование должности			подпись	инициалы, фамилия

М.П.

Выписка из Единого государственного реестра недвижимости об объекте недвижимости
Сведения о частях земельного участка

Земельный участок			
(вид объекта недвижимости)			
Лист № ___ Раздела 4.2	Всего листов раздела 4.2 : ___	Всего разделов: ___	Всего листов выписки: ___
11.01.2023 № 99/2023/514534023			
Кадастровый номер:		78:31:0001518:23	

Номер точки	Координаты, м		Описание закрепления на местности	Средняя квадратическая погрешность определения координат характерных точек границы части земельного участка, м
	X	Y		
1	2	3	4	5
520	92338.2	117469.45	данные отсутствуют	данные отсутствуют
521	92337.42	117468.29	данные отсутствуют	данные отсутствуют
522	92337.33	117468.12	данные отсутствуют	данные отсутствуют
523	92336.66	117466.86	данные отсутствуют	данные отсутствуют
524	92333.85	117460.03	данные отсутствуют	данные отсутствуют
525	92331.96	117456.12	данные отсутствуют	данные отсутствуют
526	92331.95	117456.1	данные отсутствуют	данные отсутствуют
527	92321.91	117433.64	данные отсутствуют	данные отсутствуют
528	92321.27	117433.18	данные отсутствуют	данные отсутствуют
529	92316.3	117430.21	данные отсутствуют	данные отсутствуют
530	92315.32	117429.74	данные отсутствуют	данные отсутствуют
531	92307.14	117425.5	данные отсутствуют	данные отсутствуют
532	92303.95	117426.99	данные отсутствуют	данные отсутствуют
533	92300.96	117428.04	данные отсутствуют	данные отсутствуют
534	92300.6	117428.04	данные отсутствуют	данные отсутствуют
535	92299.33	117427.93	данные отсутствуют	данные отсутствуют
536	92407.67	117567.74	данные отсутствуют	данные отсутствуют
Государственный регистратор				ФГИС ЕГРН
полное наименование должности			подпись	инициалы, фамилия

М.П.

Выписка из Единого государственного реестра недвижимости об объекте недвижимости
Сведения о частях земельного участка

Земельный участок			
(вид объекта недвижимости)			
Лист № ___ Раздела 4.2	Всего листов раздела 4.2 : ___	Всего разделов: ___	Всего листов выписки: ___
11.01.2023 № 99/2023/514534023			
Кадастровый номер:		78:31:0001518:23	

Номер точки	Координаты, м		Описание закрепления на местности	Средняя квадратическая погрешность определения координат характерных точек границы части земельного участка, м
	X	Y		
1	2	3	4	5
537	92408.62	117566.58	данные отсутствуют	данные отсутствуют
538	92407.09	117564.28	данные отсутствуют	данные отсутствуют
539	92399.67	117551.03	данные отсутствуют	данные отсутствуют
540	92399.49	117550.76	данные отсутствуют	данные отсутствуют
541	92393.47	117541.43	данные отсутствуют	данные отсутствуют
542	92391.5	117538.26	данные отсутствуют	данные отсутствуют
543	92391.49	117538.24	данные отсутствуют	данные отсутствуют
544	92391.29	117537.89	данные отсутствуют	данные отсутствуют
545	92377.49	117516.8	данные отсутствуют	данные отсутствуют
546	92402.01	117558.22	данные отсутствуют	данные отсутствуют
547	92287.09	117432.1	данные отсутствуют	данные отсутствуют
548	92297.6	117428.52	данные отсутствуют	данные отсутствуют
549	92293.64	117430.64	данные отсутствуют	данные отсутствуют
550	92293.31	117430.77	данные отсутствуют	данные отсутствуют
551	92292.99	117430.82	данные отсутствуют	данные отсутствуют
552	92292.21	117431.23	данные отсутствуют	данные отсутствуют
553	92292.03	117431.3	данные отсутствуют	данные отсутствуют
Государственный регистратор				ФГИС ЕГРН
полное наименование должности			подпись	инициалы, фамилия

М.П.

Выписка из Единого государственного реестра недвижимости об объекте недвижимости
Сведения о частях земельного участка

Земельный участок			
(вид объекта недвижимости)			
Лист № ___ Раздела 4.2	Всего листов раздела 4.2 : ___	Всего разделов: ___	Всего листов выписки: ___
11.01.2023 № 99/2023/514534023			
Кадастровый номер:		78:31:0001518:23	

Номер точки	Координаты, м		Описание закрепления на местности	Средняя квадратическая погрешность определения координат характерных точек границы части земельного участка, м
	X	Y		
1	2	3	4	5
554	92288.48	117432.39	данные отсутствуют	данные отсутствуют
555	92288.01	117432.45	данные отсутствуют	данные отсутствуют
556	92287.55	117432.36	данные отсутствуют	данные отсутствуют
557	92287.14	117432.15	данные отсутствуют	данные отсутствуют
558	92238.55	117454.58	данные отсутствуют	данные отсутствуют
559	92246.55	117475.67	данные отсутствуют	данные отсутствуют
560	92241.72	117477.39	данные отсутствуют	данные отсутствуют
561	92230.85	117481.77	данные отсутствуют	данные отсутствуют
562	92222.38	117485.1	данные отсутствуют	данные отсутствуют
563	92215.9	117487.52	данные отсутствуют	данные отсутствуют
564	92208.15	117490.28	данные отсутствуют	данные отсутствуют
564	92208.15	117490.28	данные отсутствуют	данные отсутствуют
565	92206.27	117490.95	данные отсутствуют	данные отсутствуют
565	92206.27	117490.95	данные отсутствуют	данные отсутствуют
566	92202.35	117492.43	данные отсутствуют	данные отсутствуют
567	92202.09	117491.53	данные отсутствуют	данные отсутствуют
568	92280.85	117605.59	данные отсутствуют	данные отсутствуют
Государственный регистратор				ФГИС ЕГРН
полное наименование должности			подпись	инициалы, фамилия

М.П.

Выписка из Единого государственного реестра недвижимости об объекте недвижимости
Сведения о частях земельного участка

Земельный участок			
(вид объекта недвижимости)			
Лист № ___ Раздела 4.2	Всего листов раздела 4.2 : ___	Всего разделов: ___	Всего листов выписки: ___
11.01.2023 № 99/2023/514534023			
Кадастровый номер:		78:31:0001518:23	

Номер точки	Координаты, м		Описание закрепления на местности	Средняя квадратическая погрешность определения координат характерных точек границы части земельного участка, м
	X	Y		
1	2	3	4	5
569	92303.1	117581.07	данные отсутствуют	данные отсутствуют
570	92212.05	117501.06	данные отсутствуют	данные отсутствуют
571	92250.29	117445.46	данные отсутствуют	данные отсутствуют
571	92250.29	117445.46	данные отсутствуют	данные отсутствуют
572	92250.39	117445.94	данные отсутствуют	данные отсутствуют
572	92250.39	117445.94	данные отсутствуют	данные отсутствуют
573	92250.07	117447.2	данные отсутствуют	данные отсутствуют
573	92250.07	117447.2	данные отсутствуют	данные отсутствуют
574	92249.62	117447.68	данные отсутствуют	данные отсутствуют
574	92249.62	117447.68	данные отсутствуют	данные отсутствуют
575	92249.2	117447.94	данные отсутствуют	данные отсутствуют
575	92249.2	117447.94	данные отсутствуют	данные отсутствуют
576	92246.92	117448.81	данные отсутствуют	данные отсутствуют
576	92246.92	117448.81	данные отсутствуют	данные отсутствуют
577	92246.46	117448.85	данные отсутствуют	данные отсутствуют
577	92246.46	117448.85	данные отсутствуют	данные отсутствуют
578	92245.82	117448.84	данные отсутствуют	данные отсутствуют

Государственный регистратор		ФГИС ЕГРН
полное наименование должности	подпись	инициалы, фамилия

М.П.

Выписка из Единого государственного реестра недвижимости об объекте недвижимости
4.2
Сведения о частях земельного участка

Земельный участок			
(вид объекта недвижимости)			
Лист № ___ Раздела 4.2	Всего листов раздела 4.2 : ___	Всего разделов: ___	Всего листов выписки: ___
11.01.2023 № 99/2023/514534023			
Кадастровый номер:		78:31:0001518:23	

Номер точки	Координаты, м		Описание закрепления на местности	Средняя квадратическая погрешность определения координат характерных точек границы части земельного участка, м
	X	Y		
1	2	3	4	5
578	92245.82	117448.84	данные отсутствуют	данные отсутствуют
579	92241.34	117449.97	данные отсутствуют	данные отсутствуют
579	92241.34	117449.97	данные отсутствуют	данные отсутствуют
580	92235.97	117451.79	данные отсутствуют	данные отсутствуют
580	92235.97	117451.79	данные отсутствуют	данные отсутствуют
581	92234.02	117452.18	данные отсутствуют	данные отсутствуют
581	92234.02	117452.18	данные отсутствуют	данные отсутствуют
582	92233.43	117452.39	данные отсутствуют	данные отсутствуют
582	92233.43	117452.39	данные отсутствуют	данные отсутствуют
583	92232.01	117448.65	данные отсутствуют	данные отсутствуют
583	92232.01	117448.65	данные отсутствуют	данные отсутствуют
584	92232.62	117448.43	данные отсутствуют	данные отсутствуют
584	92232.62	117448.43	данные отсутствуют	данные отсутствуют
585	92234.76	117447.64	данные отсутствуют	данные отсутствуют
585	92234.76	117447.64	данные отсутствуют	данные отсутствуют
586	92235.25	117447.6	данные отсутствуют	данные отсутствуют
586	92235.25	117447.6	данные отсутствуют	данные отсутствуют
Государственный регистратор				ФГИС ЕГРН
полное наименование должности			подпись	инициалы, фамилия

М.П.

Выписка из Единого государственного реестра недвижимости об объекте недвижимости
Сведения о частях земельного участка

Земельный участок			
(вид объекта недвижимости)			
Лист № ___ Раздела 4.2	Всего листов раздела 4.2 : ___	Всего разделов: ___	Всего листов выписки: ___
11.01.2023 № 99/2023/514534023			
Кадастровый номер:		78:31:0001518:23	

Номер точки	Координаты, м		Описание закрепления на местности	Средняя квадратическая погрешность определения координат характерных точек границы части земельного участка, м
	X	Y		
1	2	3	4	5
587	92235.93	117447.72	данные отсутствуют	данные отсутствуют
587	92235.93	117447.72	данные отсутствуют	данные отсутствуют
588	92239.93	117446.23	данные отсутствуют	данные отсутствуют
588	92239.93	117446.23	данные отсутствуют	данные отсутствуют
589	92243.52	117444.83	данные отсутствуют	данные отсутствуют
589	92243.52	117444.83	данные отсутствуют	данные отсутствуют
590	92244.67	117444.37	данные отсутствуют	данные отсутствуют
590	92244.67	117444.37	данные отсутствуют	данные отсутствуют
591	92243.56	117441.14	данные отсутствуют	данные отсутствуют
591	92243.56	117441.14	данные отсутствуют	данные отсутствуют
592	92208.04	117486.22	данные отсутствуют	данные отсутствуют
592	92208.04	117486.22	данные отсутствуют	данные отсутствуют
593	92210.31	117486.4	данные отсутствуют	данные отсутствуют
593	92210.31	117486.4	данные отсутствуют	данные отсутствуют
594	92212.95	117487.39	данные отсутствуют	данные отсутствуют
594	92212.95	117487.39	данные отсутствуют	данные отсутствуют
595	92215.21	117489.08	данные отсутствуют	данные отсутствуют
Государственный регистратор				ФГИС ЕГРН
полное наименование должности			подпись	инициалы, фамилия

М.П.

Выписка из Единого государственного реестра недвижимости об объекте недвижимости
464
Сведения о частях земельного участка

Земельный участок			
(вид объекта недвижимости)			
Лист № ___ Раздела 4.2	Всего листов раздела 4.2 : ___	Всего разделов: ___	Всего листов выписки: ___
11.01.2023 № 99/2023/514534023			
Кадастровый номер:		78:31:0001518:23	

Номер точки	Координаты, м		Описание закрепления на местности	Средняя квадратическая погрешность определения координат характерных точек границы части земельного участка, м
	X	Y		
1	2	3	4	5
595	92215.21	117489.08	данные отсутствуют	данные отсутствуют
596	92216.91	117491.33	данные отсутствуют	данные отсутствуют
596	92216.91	117491.33	данные отсутствуют	данные отсутствуют
597	92217.55	117492.75	данные отсутствуют	данные отсутствуют
597	92217.55	117492.75	данные отсутствуют	данные отсутствуют
598	92219.58	117498.35	данные отсутствуют	данные отсутствуют
598	92219.58	117498.35	данные отсутствуют	данные отсутствуют
599	92220.16	117501.11	данные отсутствуют	данные отсутствуют
599	92220.16	117501.11	данные отсутствуют	данные отсутствуют
600	92219.94	117503.93	данные отсутствуют	данные отсутствуют
600	92219.94	117503.93	данные отсутствуют	данные отсутствуют
601	92218.95	117506.57	данные отсутствуют	данные отсутствуют
601	92218.95	117506.57	данные отсутствуют	данные отсутствуют
602	92217.26	117508.83	данные отсутствуют	данные отсутствуют
602	92217.26	117508.83	данные отсутствуют	данные отсутствуют
603	92215	117510.52	данные отсутствуют	данные отсутствуют
603	92215	117510.52	данные отсутствуют	данные отсутствуют
Государственный регистратор				ФГИС ЕГРН
полное наименование должности			подпись	инициалы, фамилия

М.П.

Выписка из Единого государственного реестра недвижимости об объекте недвижимости
Сведения о частях земельного участка

Земельный участок			
(вид объекта недвижимости)			
Лист № ___ Раздела 4.2	Всего листов раздела 4.2 : ___	Всего разделов: ___	Всего листов выписки: ___
11.01.2023 № 99/2023/514534023			
Кадастровый номер:		78:31:0001518:23	

Номер точки	Координаты, м		Описание закрепления на местности	Средняя квадратическая погрешность определения координат характерных точек границы части земельного участка, м
	X	Y		
1	2	3	4	5
604	92213.68	117511.13	данные отсутствуют	данные отсутствуют
604	92213.68	117511.13	данные отсутствуют	данные отсутствуют
605	92209.1	117512.84	данные отсутствуют	данные отсутствуют
605	92209.1	117512.84	данные отсутствуют	данные отсутствуют
606	92208.9	117512.88	данные отсутствуют	данные отсутствуют
606	92208.9	117512.88	данные отсутствуют	данные отсутствуют
607	92238.68	117595.69	данные отсутствуют	данные отсутствуют
607	92238.68	117595.69	данные отсутствуют	данные отсутствуют
607	92238.68	117595.69	данные отсутствуют	данные отсутствуют
607	92238.68	117595.69	данные отсутствуют	данные отсутствуют
608	92249.26	117623.86	данные отсутствуют	данные отсутствуют
608	92249.26	117623.86	данные отсутствуют	данные отсутствуют
608	92249.26	117623.86	данные отсутствуют	данные отсутствуют
608	92249.26	117623.86	данные отсутствуют	данные отсутствуют
609	92207.12	117502.9	данные отсутствуют	данные отсутствуют
609	92207.12	117502.9	данные отсутствуют	данные отсутствуют
609	92207.12	117502.9	данные отсутствуют	данные отсутствуют

Государственный регистратор		ФГИС ЕГРН
полное наименование должности	подпись	инициалы, фамилия

М.П.

Выписка из Единого государственного реестра недвижимости об объекте недвижимости
Сведения о частях земельного участка

Земельный участок			
(вид объекта недвижимости)			
Лист № ___ Раздела 4.2	Всего листов раздела 4.2 : ___	Всего разделов: ___	Всего листов выписки: ___
11.01.2023 № 99/2023/514534023			
Кадастровый номер:		78:31:0001518:23	

Номер точки	Координаты, м		Описание закрепления на местности	Средняя квадратическая погрешность определения координат характерных точек границы части земельного участка, м
	X	Y		
1	2	3	4	5
609	92207.12	117502.9	данные отсутствуют	данные отсутствуют
610	92205.19	117497.23	данные отсутствуют	данные отсутствуют
610	92205.19	117497.23	данные отсутствуют	данные отсутствуют
610	92205.19	117497.23	данные отсутствуют	данные отсутствуют
610	92205.19	117497.23	данные отсутствуют	данные отсутствуют
611	92202.15	117488.3	данные отсутствуют	данные отсутствуют
611	92202.15	117488.3	данные отсутствуют	данные отсутствуют
611	92202.15	117488.3	данные отсутствуют	данные отсутствуют
611	92202.15	117488.3	данные отсутствуют	данные отсутствуют
612	92341.03	117452.18	данные отсутствуют	данные отсутствуют
612	92341.03	117452.18	данные отсутствуют	данные отсутствуют
613	92331.72	117453.18	данные отсутствуют	данные отсутствуют
613	92331.72	117453.18	данные отсутствуют	данные отсутствуют
614	92322.18	117455.13	данные отсутствуют	данные отсутствуют
614	92322.18	117455.13	данные отсутствуют	данные отсутствуют
615	92311.66	117455.26	данные отсутствуют	данные отсутствуют
615	92311.66	117455.26	данные отсутствуют	данные отсутствуют
Государственный регистратор				ФГИС ЕГРН
полное наименование должности			подпись	инициалы, фамилия

М.П.

Выписка из Единого государственного реестра недвижимости об объекте недвижимости
Сведения о частях земельного участка

Земельный участок			
(вид объекта недвижимости)			
Лист № ___ Раздела 4.2	Всего листов раздела 4.2 : ___	Всего разделов: ___	Всего листов выписки: ___
11.01.2023 № 99/2023/514534023			
Кадастровый номер:		78:31:0001518:23	

Номер точки	Координаты, м		Описание закрепления на местности	Средняя квадратическая погрешность определения координат характерных точек границы части земельного участка, м
	X	Y		
1	2	3	4	5
616	92288.72	117463.38	данные отсутствуют	данные отсутствуют
616	92288.72	117463.38	данные отсутствуют	данные отсутствуют
617	92266.54	117470.79	данные отсутствуют	данные отсутствуют
617	92266.54	117470.79	данные отсутствуют	данные отсутствуют
618	92202.39	117494.36	данные отсутствуют	данные отсутствуют
618	92202.39	117494.36	данные отсутствуют	данные отсутствуют

Государственный регистратор		ФГИС ЕГРН
полное наименование должности	подпись	инициалы, фамилия

М.П.

Выписка из Единого государственного реестра недвижимости об объекте недвижимости
468
Сведения о частях земельного участка

Земельный участок					
(вид объекта недвижимости)					
Лист № ___ Раздела 4.2		Всего листов раздела 4.2 : ___		Всего разделов: ___	Всего листов выписки: ___
11.01.2023 № 99/2023/514534023					
Кадастровый номер:			78:31:0001518:23		
Сведения о характерных точках границы части (частей) земельного участка					
Учетный номер части: 26					
Система координат: МСК-05					
Зона №					
Номер точки	Координаты, м		Описание закрепления на местности	Средняя квадратическая погрешность определения координат характерных точек границы части земельного участка, м	
	X	Y			
1	2	3	4	5	
1	92312.33	117423.51	данные отсутствуют	данные отсутствуют	
1	92312.33	117423.51	данные отсутствуют	данные отсутствуют	
1	92312.33	117423.51	данные отсутствуют	данные отсутствуют	
1	92312.33	117423.51	данные отсутствуют	данные отсутствуют	
1	92312.33	117423.51	данные отсутствуют	данные отсутствуют	
1	92312.33	117423.51	данные отсутствуют	данные отсутствуют	
2	92324.53	117425.68	данные отсутствуют	данные отсутствуют	
2	92324.53	117425.68	данные отсутствуют	данные отсутствуют	
2	92324.53	117425.68	данные отсутствуют	данные отсутствуют	
2	92324.53	117425.68	данные отсутствуют	данные отсутствуют	
2	92324.53	117425.68	данные отсутствуют	данные отсутствуют	
3	92412.76	117567.35	данные отсутствуют	данные отсутствуют	
4	92400.21	117574.49	данные отсутствуют	данные отсутствуют	
5	92396.73	117570.14	данные отсутствуют	данные отсутствуют	
6	92385.53	117572.7	данные отсутствуют	данные отсутствуют	
7	92362.28	117578.01	данные отсутствуют	данные отсутствуют	
Государственный регистратор			ФГИС ЕГРН		
полное наименование должности			подпись		
			инициалы, фамилия		

М.П.

Выписка из Единого государственного реестра недвижимости об объекте недвижимости
Сведения о частях земельного участка

Земельный участок			
(вид объекта недвижимости)			
Лист № ___ Раздела 4.2	Всего листов раздела 4.2 : ___	Всего разделов: ___	Всего листов выписки: ___
11.01.2023 № 99/2023/514534023			
Кадастровый номер:		78:31:0001518:23	

Номер точки	Координаты, м		Описание закрепления на местности	Средняя квадратическая погрешность определения координат характерных точек границы части земельного участка, м
	X	Y		
1	2	3	4	5
8	92355.5	117581	данные отсутствуют	данные отсутствуют
9	92355.08	117580.06	данные отсутствуют	данные отсутствуют
10	92344.51	117583.27	данные отсутствуют	данные отсутствуют
11	92359.54	117619	данные отсутствуют	данные отсутствуют
12	92310.61	117639.73	данные отсутствуют	данные отсутствуют
12	92310.61	117639.73	данные отсутствуют	данные отсутствуют
13	92297.16	117602.47	данные отсутствуют	данные отсутствуют
13	92297.16	117602.47	данные отсутствуют	данные отсутствуют
14	92248.92	117624.01	данные отсутствуют	данные отсутствуют
14	92248.92	117624.01	данные отсутствуют	данные отсутствуют
14	92248.92	117624.01	данные отсутствуют	данные отсутствуют
14	92248.92	117624.01	данные отсутствуют	данные отсутствуют
14	92248.92	117624.01	данные отсутствуют	данные отсутствуют
14	92248.92	117624.01	данные отсутствуют	данные отсутствуют
14	92248.92	117624.01	данные отсутствуют	данные отсутствуют
14	92248.92	117624.01	данные отсутствуют	данные отсутствуют
15	92246.46	117618.2	данные отсутствуют	данные отсутствуют
15	92246.46	117618.2	данные отсутствуют	данные отсутствуют
Государственный регистратор				ФГИС ЕГРН
полное наименование должности			подпись	инициалы, фамилия

М.П.

Выписка из Единого государственного реестра недвижимости об объекте недвижимости
Сведения о частях земельного участка

Земельный участок			
(вид объекта недвижимости)			
Лист № ___ Раздела 4.2	Всего листов раздела 4.2 : ___	Всего разделов: ___	Всего листов выписки: ___
11.01.2023 № 99/2023/514534023			
Кадастровый номер:		78:31:0001518:23	

Номер точки	Координаты, м		Описание закрепления на местности	Средняя квадратическая погрешность определения координат характерных точек границы части земельного участка, м
	X	Y		
1	2	3	4	5
15	92246.46	117618.2	данные отсутствуют	данные отсутствуют
15	92246.46	117618.2	данные отсутствуют	данные отсутствуют
15	92246.46	117618.2	данные отсутствуют	данные отсутствуют
15	92246.46	117618.2	данные отсутствуют	данные отсутствуют
15	92246.46	117618.2	данные отсутствуют	данные отсутствуют
16	92237.4	117593.38	данные отсутствуют	данные отсутствуют
16	92237.4	117593.38	данные отсутствуют	данные отсутствуют
16	92237.4	117593.38	данные отсутствуют	данные отсутствуют
16	92237.4	117593.38	данные отсутствуют	данные отсутствуют
16	92237.4	117593.38	данные отсутствуют	данные отсутствуют
16	92237.4	117593.38	данные отсутствуют	данные отсутствуют
16	92237.4	117593.38	данные отсутствуют	данные отсутствуют
16	92237.4	117593.38	данные отсутствуют	данные отсутствуют
17	92231.67	117577.33	данные отсутствуют	данные отсутствуют
17	92231.67	117577.33	данные отсутствуют	данные отсутствуют
17	92231.67	117577.33	данные отсутствуют	данные отсутствуют
17	92231.67	117577.33	данные отсутствуют	данные отсутствуют
17	92231.67	117577.33	данные отсутствуют	данные отсутствуют

Государственный регистратор		ФГИС ЕГРН
полное наименование должности	подпись	инициалы, фамилия

М.П.

Выписка из Единого государственного реестра недвижимости об объекте недвижимости
Сведения о частях земельного участка

Земельный участок			
(вид объекта недвижимости)			
Лист № ___ Раздела 4.2	Всего листов раздела 4.2 : ___	Всего разделов: ___	Всего листов выписки: ___
11.01.2023 № 99/2023/514534023			
Кадастровый номер:		78:31:0001518:23	

Номер точки	Координаты, м		Описание закрепления на местности	Средняя квадратическая погрешность определения координат характерных точек границы части земельного участка, м
	X	Y		
1	2	3	4	5
17	92231.67	117577.33	данные отсутствуют	данные отсутствуют
18	92229.87	117571.77	данные отсутствуют	данные отсутствуют
18	92229.87	117571.77	данные отсутствуют	данные отсутствуют
18	92229.87	117571.77	данные отсутствуют	данные отсутствуют
18	92229.87	117571.77	данные отсутствуют	данные отсутствуют
18	92229.87	117571.77	данные отсутствуют	данные отсутствуют
18	92229.87	117571.77	данные отсутствуют	данные отсутствуют
18	92229.87	117571.77	данные отсутствуют	данные отсутствуют
19	92216.77	117535.12	данные отсутствуют	данные отсутствуют
19	92216.77	117535.12	данные отсутствуют	данные отсутствуют
19	92216.77	117535.12	данные отсутствуют	данные отсутствуют
19	92216.77	117535.12	данные отсутствуют	данные отсутствуют
19	92216.77	117535.12	данные отсутствуют	данные отсутствуют
19	92216.77	117535.12	данные отсутствуют	данные отсутствуют
20	92216.57	117534.46	данные отсутствуют	данные отсутствуют
20	92216.57	117534.46	данные отсутствуют	данные отсутствуют
20	92216.57	117534.46	данные отсутствуют	данные отсутствуют
20	92216.57	117534.46	данные отсутствуют	данные отсутствуют

Государственный регистратор		ФГИС ЕГРН
полное наименование должности	подпись	инициалы, фамилия

М.П.

Выписка из Единого государственного реестра недвижимости об объекте недвижимости
Сведения о частях земельного участка

Земельный участок			
(вид объекта недвижимости)			
Лист № ___ Раздела 4.2	Всего листов раздела 4.2 : ___	Всего разделов: ___	Всего листов выписки: ___
11.01.2023 № 99/2023/514534023			
Кадастровый номер:		78:31:0001518:23	

Номер точки	Координаты, м		Описание закрепления на местности	Средняя квадратическая погрешность определения координат характерных точек границы части земельного участка, м
	X	Y		
1	2	3	4	5
20	92216.57	117534.46	данные отсутствуют	данные отсутствуют
20	92216.57	117534.46	данные отсутствуют	данные отсутствуют
21	92216.34	117534.54	данные отсутствуют	данные отсутствуют
21	92216.34	117534.54	данные отсутствуют	данные отсутствуют
21	92216.34	117534.54	данные отсутствуют	данные отсутствуют
21	92216.34	117534.54	данные отсутствуют	данные отсутствуют
21	92216.34	117534.54	данные отсутствуют	данные отсутствуют
21	92216.34	117534.54	данные отсутствуют	данные отсутствуют
21	92216.34	117534.54	данные отсутствуют	данные отсутствуют
21	92216.34	117534.54	данные отсутствуют	данные отсутствуют
22	92216.08	117533.69	данные отсутствуют	данные отсутствуют
22	92216.08	117533.69	данные отсутствуют	данные отсутствуют
22	92216.08	117533.69	данные отсутствуют	данные отсутствуют
22	92216.08	117533.69	данные отсутствуют	данные отсутствуют
22	92216.08	117533.69	данные отсутствуют	данные отсутствуют
22	92216.08	117533.69	данные отсутствуют	данные отсутствуют
22	92216.08	117533.69	данные отсутствуют	данные отсутствуют
22	92216.08	117533.69	данные отсутствуют	данные отсутствуют
23	92214.75	117530.27	данные отсутствуют	данные отсутствуют

Государственный регистратор		ФГИС ЕГРН
полное наименование должности	подпись	инициалы, фамилия

М.П.

Выписка из Единого государственного реестра недвижимости об объекте недвижимости
Сведения о частях земельного участка

Земельный участок			
(вид объекта недвижимости)			
Лист № ___ Раздела 4.2	Всего листов раздела 4.2 : ___	Всего разделов: ___	Всего листов выписки: ___
11.01.2023 № 99/2023/514534023			
Кадастровый номер:		78:31:0001518:23	

Номер точки	Координаты, м		Описание закрепления на местности	Средняя квадратическая погрешность определения координат характерных точек границы части земельного участка, м
	X	Y		
1	2	3	4	5
23	92214.75	117530.27	данные отсутствуют	данные отсутствуют
23	92214.75	117530.27	данные отсутствуют	данные отсутствуют
23	92214.75	117530.27	данные отсутствуют	данные отсутствуют
23	92214.75	117530.27	данные отсутствуют	данные отсутствуют
23	92214.75	117530.27	данные отсутствуют	данные отсутствуют
23	92214.75	117530.27	данные отсутствуют	данные отсутствуют
24	92214.5	117529.39	данные отсутствуют	данные отсутствуют
24	92214.5	117529.39	данные отсутствуют	данные отсутствуют
24	92214.5	117529.39	данные отсутствуют	данные отсутствуют
24	92214.5	117529.39	данные отсутствуют	данные отсутствуют
24	92214.5	117529.39	данные отсутствуют	данные отсутствуют
24	92214.5	117529.39	данные отсутствуют	данные отсутствуют
24	92214.5	117529.39	данные отсутствуют	данные отсутствуют
24	92214.5	117529.39	данные отсутствуют	данные отсутствуют
25	92214.69	117529.3	данные отсутствуют	данные отсутствуют
25	92214.69	117529.3	данные отсутствуют	данные отсутствуют
25	92214.69	117529.3	данные отсутствуют	данные отсутствуют
25	92214.69	117529.3	данные отсутствуют	данные отсутствуют

Государственный регистратор		ФГИС ЕГРН
полное наименование должности	подпись	инициалы, фамилия

М.П.

Выписка из Единого государственного реестра недвижимости об объекте недвижимости
Сведения о частях земельного участка

Земельный участок			
(вид объекта недвижимости)			
Лист № ___ Раздела 4.2	Всего листов раздела 4.2 : ___	Всего разделов: ___	Всего листов выписки: ___
11.01.2023 № 99/2023/514534023			
Кадастровый номер:		78:31:0001518:23	

Номер точки	Координаты, м		Описание закрепления на местности	Средняя квадратическая погрешность определения координат характерных точек границы части земельного участка, м
	X	Y		
1	2	3	4	5
25	92214.69	117529.3	данные отсутствуют	данные отсутствуют
25	92214.69	117529.3	данные отсутствуют	данные отсутствуют
25	92214.69	117529.3	данные отсутствуют	данные отсутствуют
26	92214.42	117528.67	данные отсутствуют	данные отсутствуют
26	92214.42	117528.67	данные отсутствуют	данные отсутствуют
26	92214.42	117528.67	данные отсутствуют	данные отсутствуют
26	92214.42	117528.67	данные отсутствуют	данные отсутствуют
26	92214.42	117528.67	данные отсутствуют	данные отсутствуют
26	92214.42	117528.67	данные отсутствуют	данные отсутствуют
26	92214.42	117528.67	данные отсутствуют	данные отсутствуют
26	92214.42	117528.67	данные отсутствуют	данные отсутствуют
27	92205.6	117503.47	данные отсутствуют	данные отсутствуют
27	92205.6	117503.47	данные отсутствуют	данные отсутствуют
27	92205.6	117503.47	данные отсутствуют	данные отсутствуют
27	92205.6	117503.47	данные отсутствуют	данные отсутствуют
27	92205.6	117503.47	данные отсутствуют	данные отсутствуют
27	92205.6	117503.47	данные отсутствуют	данные отсутствуют
27	92205.6	117503.47	данные отсутствуют	данные отсутствуют
Государственный регистратор				ФГИС ЕГРН
полное наименование должности			подпись	инициалы, фамилия

М.П.

Выписка из Единого государственного реестра недвижимости об объекте недвижимости
Сведения о частях земельного участка

Земельный участок			
(вид объекта недвижимости)			
Лист № ___ Раздела 4.2	Всего листов раздела 4.2 : ___	Всего разделов: ___	Всего листов выписки: ___
11.01.2023 № 99/2023/514534023			
Кадастровый номер:		78:31:0001518:23	

Номер точки	Координаты, м		Описание закрепления на местности	Средняя квадратическая погрешность определения координат характерных точек границы части земельного участка, м
	X	Y		
1	2	3	4	5
27	92205.6	117503.47	данные отсутствуют	данные отсутствуют
27	92205.6	117503.47	данные отсутствуют	данные отсутствуют
28	92210.18	117501.76	данные отсутствуют	данные отсутствуют
28	92210.18	117501.76	данные отсутствуют	данные отсутствуют
28	92210.18	117501.76	данные отсутствуют	данные отсутствуют
28	92210.18	117501.76	данные отсутствуют	данные отсутствуют
28	92210.18	117501.76	данные отсутствуют	данные отсутствуют
29	92208.15	117496.16	данные отсутствуют	данные отсутствуют
29	92208.15	117496.16	данные отсутствуют	данные отсутствуют
29	92208.15	117496.16	данные отсутствуют	данные отсутствуют
29	92208.15	117496.16	данные отсутствуют	данные отсутствуют
29	92208.15	117496.16	данные отсутствуют	данные отсутствуют
30	92203.58	117497.82	данные отсутствуют	данные отсутствуют
30	92203.58	117497.82	данные отсутствуют	данные отсутствуют
30	92203.58	117497.82	данные отсутствуют	данные отсутствуют
30	92203.58	117497.82	данные отсутствуют	данные отсутствуют
30	92203.58	117497.82	данные отсутствуют	данные отсутствуют
30	92203.58	117497.82	данные отсутствуют	данные отсутствуют
Государственный регистратор				ФГИС ЕГРН
полное наименование должности			подпись	инициалы, фамилия

М.П.

Выписка из Единого государственного реестра недвижимости об объекте недвижимости
Сведения о частях земельного участка

Земельный участок			
(вид объекта недвижимости)			
Лист № ___ Раздела 4.2	Всего листов раздела 4.2 : ___	Всего разделов: ___	Всего листов выписки: ___
11.01.2023 № 99/2023/514534023			
Кадастровый номер:		78:31:0001518:23	

Номер точки	Координаты, м		Описание закрепления на местности	Средняя квадратическая погрешность определения координат характерных точек границы части земельного участка, м
	X	Y		
1	2	3	4	5
30	92203.58	117497.82	данные отсутствуют	данные отсутствуют
30	92203.58	117497.82	данные отсутствуют	данные отсутствуют
30	92203.58	117497.82	данные отсутствуют	данные отсутствуют
31	92201.77	117492.55	данные отсутствуют	данные отсутствуют
31	92201.77	117492.55	данные отсутствуют	данные отсутствуют
31	92201.77	117492.55	данные отсутствуют	данные отсутствуют
31	92201.77	117492.55	данные отсутствуют	данные отсутствуют
31	92201.77	117492.55	данные отсутствуют	данные отсутствуют
31	92201.77	117492.55	данные отсутствуют	данные отсутствуют
31	92201.77	117492.55	данные отсутствуют	данные отсутствуют
31	92201.77	117492.55	данные отсутствуют	данные отсутствуют
31	92201.77	117492.55	данные отсутствуют	данные отсутствуют
31	92201.77	117492.55	данные отсутствуют	данные отсутствуют
31	92201.77	117492.55	данные отсутствуют	данные отсутствуют
31	92201.77	117492.55	данные отсутствуют	данные отсутствуют
31	92201.77	117492.55	данные отсутствуют	данные отсутствуют
32	92201.49	117491.75	данные отсутствуют	данные отсутствуют
32	92201.49	117491.75	данные отсутствуют	данные отсутствуют

Государственный регистратор		ФГИС ЕГРН
полное наименование должности	подпись	инициалы, фамилия

М.П.

Выписка из Единого государственного реестра недвижимости об объекте недвижимости
Сведения о частях земельного участка

Земельный участок			
<small>(вид объекта недвижимости)</small>			
Лист № ___ Раздела 4.2	Всего листов раздела 4.2 : ___	Всего разделов: ___	Всего листов выписки: ___
11.01.2023 № 99/2023/514534023			
Кадастровый номер:		78:31:0001518:23	

Номер точки	Координаты, м		Описание закрепления на местности	Средняя квадратическая погрешность определения координат характерных точек границы части земельного участка, м
	X	Y		
1	2	3	4	5
32	92201.49	117491.75	данные отсутствуют	данные отсутствуют
32	92201.49	117491.75	данные отсутствуют	данные отсутствуют
32	92201.49	117491.75	данные отсутствуют	данные отсутствуют
32	92201.49	117491.75	данные отсутствуют	данные отсутствуют
32	92201.49	117491.75	данные отсутствуют	данные отсутствуют
32	92201.49	117491.75	данные отсутствуют	данные отсутствуют
32	92201.49	117491.75	данные отсутствуют	данные отсутствуют
32	92201.49	117491.75	данные отсутствуют	данные отсутствуют
32	92201.49	117491.75	данные отсутствуют	данные отсутствуют
32	92201.49	117491.75	данные отсутствуют	данные отсутствуют
32	92201.49	117491.75	данные отсутствуют	данные отсутствуют
32	92201.49	117491.75	данные отсутствуют	данные отсутствуют
32	92201.49	117491.75	данные отсутствуют	данные отсутствуют
32	92201.49	117491.75	данные отсутствуют	данные отсутствуют
32	92201.49	117491.75	данные отсутствуют	данные отсутствуют
32	92201.49	117491.75	данные отсутствуют	данные отсутствуют
33	92200.48	117488.88	данные отсутствуют	данные отсутствуют
33	92200.48	117488.88	данные отсутствуют	данные отсутствуют
33	92200.48	117488.88	данные отсутствуют	данные отсутствуют
33	92200.48	117488.88	данные отсутствуют	данные отсутствуют
33	92200.48	117488.88	данные отсутствуют	данные отсутствуют
33	92200.48	117488.88	данные отсутствуют	данные отсутствуют

Государственный регистратор		ФГИС ЕГРН
полное наименование должности	подпись	инициалы, фамилия

М.П.

Выписка из Единого государственного реестра недвижимости об объекте недвижимости
Сведения о частях земельного участка

Земельный участок			
<small>(вид объекта недвижимости)</small>			
Лист № <u> </u> Раздела 4.2	Всего листов раздела 4.2 : <u> </u>	Всего разделов: <u> </u>	Всего листов выписки: <u> </u>
11.01.2023 № 99/2023/514534023			
Кадастровый номер:		78:31:0001518:23	

Номер точки	Координаты, м		Описание закрепления на местности	Средняя квадратическая погрешность определения координат характерных точек границы части земельного участка, м
	X	Y		
1	2	3	4	5
33	92200.48	117488.88	данные отсутствуют	данные отсутствуют
33	92200.48	117488.88	данные отсутствуют	данные отсутствуют
33	92200.48	117488.88	данные отсутствуют	данные отсутствуют
33	92200.48	117488.88	данные отсутствуют	данные отсутствуют
33	92200.48	117488.88	данные отсутствуют	данные отсутствуют
33	92200.48	117488.88	данные отсутствуют	данные отсутствуют
34	92201.11	117488.67	данные отсутствуют	данные отсутствуют
34	92201.11	117488.67	данные отсутствуют	данные отсутствуют
34	92201.11	117488.67	данные отсутствуют	данные отсутствуют
34	92201.11	117488.67	данные отсутствуют	данные отсутствуют
34	92201.11	117488.67	данные отсутствуют	данные отсутствуют
34	92201.11	117488.67	данные отсутствуют	данные отсутствуют
34	92201.11	117488.67	данные отсутствуют	данные отсутствуют
34	92201.11	117488.67	данные отсутствуют	данные отсутствуют
34	92201.11	117488.67	данные отсутствуют	данные отсутствуют
34	92201.11	117488.67	данные отсутствуют	данные отсутствуют
34	92201.11	117488.67	данные отсутствуют	данные отсутствуют
34	92201.11	117488.67	данные отсутствуют	данные отсутствуют
34	92201.11	117488.67	данные отсутствуют	данные отсутствуют
34	92201.11	117488.67	данные отсутствуют	данные отсутствуют
Государственный регистратор				ФГИС ЕГРН
полное наименование должности			подпись	инициалы, фамилия

М.П.

Выписка из Единого государственного реестра недвижимости об объекте недвижимости
Сведения о частях земельного участка

Земельный участок			
(вид объекта недвижимости)			
Лист № ___ Раздела 4.2	Всего листов раздела 4.2 : ___	Всего разделов: ___	Всего листов выписки: ___
11.01.2023 № 99/2023/514534023			
Кадастровый номер:		78:31:0001518:23	

Номер точки	Координаты, м		Описание закрепления на местности	Средняя квадратическая погрешность определения координат характерных точек границы части земельного участка, м
	X	Y		
1	2	3	4	5
34	92201.11	117488.67	данные отсутствуют	данные отсутствуют
35	92225.16	117480.17	данные отсутствуют	данные отсутствуют
35	92225.16	117480.17	данные отсутствуют	данные отсутствуют
35	92225.16	117480.17	данные отсутствуют	данные отсутствуют
35	92225.16	117480.17	данные отсутствуют	данные отсутствуют
35	92225.16	117480.17	данные отсутствуют	данные отсутствуют
35	92225.16	117480.17	данные отсутствуют	данные отсутствуют
35	92225.16	117480.17	данные отсутствуют	данные отсутствуют
36	92224.56	117478.85	данные отсутствуют	данные отсутствуют
36	92224.56	117478.85	данные отсутствуют	данные отсутствуют
36	92224.56	117478.85	данные отсутствуют	данные отсутствуют
36	92224.56	117478.85	данные отсутствуют	данные отсутствуют
36	92224.56	117478.85	данные отсутствуют	данные отсутствуют
36	92224.56	117478.85	данные отсутствуют	данные отсутствуют
36	92224.56	117478.85	данные отсутствуют	данные отсутствуют
37	92228.99	117476.92	данные отсутствуют	данные отсутствуют
37	92228.99	117476.92	данные отсутствуют	данные отсутствуют
37	92228.99	117476.92	данные отсутствуют	данные отсутствуют
37	92228.99	117476.92	данные отсутствуют	данные отсутствуют

Государственный регистратор		ФГИС ЕГРН
полное наименование должности	подпись	инициалы, фамилия

М.П.

Выписка из Единого государственного реестра недвижимости об объекте недвижимости
Сведения о частях земельного участка

Земельный участок			
(вид объекта недвижимости)			
Лист № ___ Раздела 4.2	Всего листов раздела 4.2 : ___	Всего разделов: ___	Всего листов выписки: ___
11.01.2023 № 99/2023/514534023			
Кадастровый номер:		78:31:0001518:23	

Номер точки	Координаты, м		Описание закрепления на местности	Средняя квадратическая погрешность определения координат характерных точек границы части земельного участка, м
	X	Y		
1	2	3	4	5
37	92228.99	117476.92	данные отсутствуют	данные отсутствуют
37	92228.99	117476.92	данные отсутствуют	данные отсутствуют
37	92228.99	117476.92	данные отсутствуют	данные отсутствуют
37	92228.99	117476.92	данные отсутствуют	данные отсутствуют
38	92228.3	117475.33	данные отсутствуют	данные отсутствуют
38	92228.3	117475.33	данные отсутствуют	данные отсутствуют
38	92228.3	117475.33	данные отсутствуют	данные отсутствуют
38	92228.3	117475.33	данные отсутствуют	данные отсутствуют
38	92228.3	117475.33	данные отсутствуют	данные отсутствуют
38	92228.3	117475.33	данные отсутствуют	данные отсутствуют
38	92228.3	117475.33	данные отсутствуют	данные отсутствуют
38	92228.3	117475.33	данные отсутствуют	данные отсутствуют
38	92228.3	117475.33	данные отсутствуют	данные отсутствуют
38	92228.3	117475.33	данные отсутствуют	данные отсутствуют
38	92228.3	117475.33	данные отсутствуют	данные отсутствуют
39	92234.4	117473.23	данные отсутствуют	данные отсутствуют
39	92234.4	117473.23	данные отсутствуют	данные отсутствуют
39	92234.4	117473.23	данные отсутствуют	данные отсутствуют
39	92234.4	117473.23	данные отсутствуют	данные отсутствуют
39	92234.4	117473.23	данные отсутствуют	данные отсутствуют

Государственный регистратор		ФГИС ЕГРН
полное наименование должности	подпись	инициалы, фамилия

М.П.

Выписка из Единого государственного реестра недвижимости об объекте недвижимости
481
Сведения о частях земельного участка

Земельный участок			
(вид объекта недвижимости)			
Лист № ___ Раздела 4.2	Всего листов раздела 4.2 : ___	Всего разделов: ___	Всего листов выписки: ___
11.01.2023 № 99/2023/514534023			
Кадастровый номер:		78:31:0001518:23	

Номер точки	Координаты, м		Описание закрепления на местности	Средняя квадратическая погрешность определения координат характерных точек границы части земельного участка, м
	X	Y		
1	2	3	4	5
39	92234.4	117473.23	данные отсутствуют	данные отсутствуют
39	92234.4	117473.23	данные отсутствуют	данные отсутствуют
40	92240.47	117470.93	данные отсутствуют	данные отсутствуют
40	92240.47	117470.93	данные отсутствуют	данные отсутствуют
40	92240.47	117470.93	данные отсутствуют	данные отсутствуют
40	92240.47	117470.93	данные отсутствуют	данные отсутствуют
40	92240.47	117470.93	данные отсутствуют	данные отсутствуют
40	92240.47	117470.93	данные отсутствуют	данные отсутствуют
40	92240.47	117470.93	данные отсутствуют	данные отсутствуют
40	92240.47	117470.93	данные отсутствуют	данные отсутствуют
41	92234.81	117456	данные отсутствуют	данные отсутствуют
41	92234.81	117456	данные отсутствуют	данные отсутствуют
41	92234.81	117456	данные отсутствуют	данные отсутствуют
41	92234.81	117456	данные отсутствуют	данные отсутствуют
41	92234.81	117456	данные отсутствуют	данные отсутствуют
41	92234.81	117456	данные отсутствуют	данные отсутствуют
42	92229.11	117441.03	данные отсутствуют	данные отсутствуют
42	92229.11	117441.03	данные отсутствуют	данные отсутствуют
Государственный регистратор				ФГИС ЕГРН
полное наименование должности			подпись	инициалы, фамилия

М.П.

Выписка из Единого государственного реестра недвижимости об объекте недвижимости
Сведения о частях земельного участка

Земельный участок			
(вид объекта недвижимости)			
Лист № ___ Раздела 4.2	Всего листов раздела 4.2 : ___	Всего разделов: ___	Всего листов выписки: ___
11.01.2023 № 99/2023/514534023			
Кадастровый номер:		78:31:0001518:23	

Номер точки	Координаты, м		Описание закрепления на местности	Средняя квадратическая погрешность определения координат характерных точек границы части земельного участка, м
	X	Y		
1	2	3	4	5
42	92229.11	117441.03	данные отсутствуют	данные отсутствуют
42	92229.11	117441.03	данные отсутствуют	данные отсутствуют
42	92229.11	117441.03	данные отсутствуют	данные отсутствуют
43	92260.18	117441.26	данные отсутствуют	данные отсутствуют
43	92260.18	117441.26	данные отсутствуют	данные отсутствуют
43	92260.18	117441.26	данные отсутствуют	данные отсутствуют
43	92260.18	117441.26	данные отсутствуют	данные отсутствуют
43	92260.18	117441.26	данные отсутствуют	данные отсутствуют
43	92260.18	117441.26	данные отсутствуют	данные отсутствуют
44	92305.42	117587.57	данные отсутствуют	данные отсутствуют
44	92305.42	117587.57	данные отсутствуют	данные отсутствуют
45	92345.19	117573.46	данные отсутствуют	данные отсутствуют
46	92343.39	117568.53	данные отсутствуют	данные отсутствуют
47	92338.86	117556.84	данные отсутствуют	данные отсутствуют
47	92338.86	117556.84	данные отсутствуют	данные отсутствуют
48	92299.57	117571.15	данные отсутствуют	данные отсутствуют
48	92299.57	117571.15	данные отсутствуют	данные отсутствуют
Государственный регистратор				ФГИС ЕГРН
полное наименование должности			подпись	инициалы, фамилия

М.П.

Выписка из Единого государственного реестра недвижимости об объекте недвижимости
Сведения о частях земельного участка

Земельный участок			
(вид объекта недвижимости)			
Лист № ___ Раздела 4.2	Всего листов раздела 4.2 : ___	Всего разделов: ___	Всего листов выписки: ___
11.01.2023 № 99/2023/514534023			
Кадастровый номер:		78:31:0001518:23	

Номер точки	Координаты, м		Описание закрепления на местности	Средняя квадратическая погрешность определения координат характерных точек границы части земельного участка, м
	X	Y		
1	2	3	4	5
49	92337.95	117447.22	данные отсутствуют	данные отсутствуют
49	92337.95	117447.22	данные отсутствуют	данные отсутствуют
50	92316.65	117454.81	данные отсутствуют	данные отсутствуют
50	92316.65	117454.81	данные отсутствуют	данные отсутствуют
51	92316.21	117455.03	данные отсутствуют	данные отсутствуют
51	92316.21	117455.03	данные отсутствуют	данные отсутствуют
52	92310.76	117456.92	данные отсутствуют	данные отсутствуют
52	92310.76	117456.92	данные отсутствуют	данные отсутствуют
53	92282.63	117466.38	данные отсутствуют	данные отсутствуют
53	92282.63	117466.38	данные отсутствуют	данные отсутствуют
54	92203.71	117493.91	данные отсутствуют	данные отсутствуют
55	92204.93	117497.33	данные отсутствуют	данные отсутствуют
56	92205.79	117493.18	данные отсутствуют	данные отсутствуют
57	92204.4	117487.51	данные отсутствуют	данные отсутствуют
58	92391.82	117533.73	данные отсутствуют	данные отсутствуют
58	92391.82	117533.73	данные отсутствуют	данные отсутствуют
59	92360.75	117548.31	данные отсутствуют	данные отсутствуют
Государственный регистратор				ФГИС ЕГРН
полное наименование должности			подпись	инициалы, фамилия

М.П.

Выписка из Единого государственного реестра недвижимости об объекте недвижимости
484
Сведения о частях земельного участка

Земельный участок			
(вид объекта недвижимости)			
Лист № ___ Раздела 4.2	Всего листов раздела 4.2 : ___	Всего разделов: ___	Всего листов выписки: ___
11.01.2023 № 99/2023/514534023			
Кадастровый номер:		78:31:0001518:23	

Номер точки	Координаты, м		Описание закрепления на местности	Средняя квадратическая погрешность определения координат характерных точек границы части земельного участка, м
	X	Y		
1	2	3	4	5
59	92360.75	117548.31	данные отсутствуют	данные отсутствуют
60	92362.11	117550.62	данные отсутствуют	данные отсутствуют
60	92362.11	117550.62	данные отсутствуют	данные отсутствуют
61	92350.38	117557.05	данные отсутствуют	данные отсутствуют
61	92350.38	117557.05	данные отсутствуют	данные отсутствуют
62	92348.29	117553.22	данные отсутствуют	данные отсутствуют
62	92348.29	117553.22	данные отсутствуют	данные отсутствуют
63	92277.72	117578.89	данные отсутствуют	данные отсутствуют
63	92277.72	117578.89	данные отсутствуют	данные отсутствуют
64	92266.32	117582.98	данные отсутствуют	данные отсутствуют
64	92266.32	117582.98	данные отсутствуют	данные отсутствуют
65	92320.77	117425.01	данные отсутствуют	данные отсутствуют
66	92338.1	117472.73	данные отсутствуют	данные отсутствуют
67	92340.73	117471.77	данные отсутствуют	данные отсутствуют
68	92341.5	117471.55	данные отсутствуют	данные отсутствуют
69	92342.3	117471.46	данные отсутствуют	данные отсутствуют
70	92343.1	117471.51	данные отсутствуют	данные отсутствуют

Государственный регистратор		ФГИС ЕГРН
полное наименование должности	подпись	инициалы, фамилия

М.П.

Выписка из Единого государственного реестра недвижимости об объекте недвижимости
Сведения о частях земельного участка

Земельный участок			
(вид объекта недвижимости)			
Лист № ___ Раздела 4.2	Всего листов раздела 4.2 : ___	Всего разделов: ___	Всего листов выписки: ___
11.01.2023 № 99/2023/514534023			
Кадастровый номер:		78:31:0001518:23	

Номер точки	Координаты, м		Описание закрепления на местности	Средняя квадратическая погрешность определения координат характерных точек границы части земельного участка, м
	X	Y		
1	2	3	4	5
71	92343.89	117471.68	данные отсутствуют	данные отсутствуют
72	92344.64	117471.97	данные отсутствуют	данные отсутствуют
73	92345.33	117472.38	данные отсутствуют	данные отсутствуют
74	92345.95	117472.9	данные отсутствуют	данные отсутствуют
75	92346.47	117473.51	данные отсутствуют	данные отсутствуют
76	92346.9	117474.2	данные отсутствуют	данные отсутствуют
77	92388.74	117556.48	данные отсутствуют	данные отсутствуют
78	92389.04	117557.24	данные отсутствуют	данные отсутствуют
79	92389.23	117558.04	данные отсутствуют	данные отсутствуют
80	92389.27	117558.86	данные отсутствуют	данные отсутствуют
81	92389.18	117559.68	данные отсутствуют	данные отсутствуют
82	92388.96	117560.48	данные отсутствуют	данные отсутствуют
83	92388.61	117561.22	данные отсутствуют	данные отсутствуют
84	92388.15	117561.9	данные отсутствуют	данные отсутствуют
85	92387.58	117562.49	данные отсутствуют	данные отсутствуют
86	92386.92	117562.99	данные отсутствуют	данные отсутствуют
87	92377.12	117569.1	данные отсутствуют	данные отсутствуют
Государственный регистратор				ФГИС ЕГРН
полное наименование должности			подпись	инициалы, фамилия

М.П.

Выписка из Единого государственного реестра недвижимости об объекте недвижимости
Сведения о частях земельного участка

Земельный участок			
(вид объекта недвижимости)			
Лист № ___ Раздела 4.2	Всего листов раздела 4.2 : ___	Всего разделов: ___	Всего листов выписки: ___
11.01.2023 № 99/2023/514534023			
Кадастровый номер:		78:31:0001518:23	

Номер точки	Координаты, м		Описание закрепления на местности	Средняя квадратическая погрешность определения координат характерных точек границы части земельного участка, м
	X	Y		
1	2	3	4	5
88	92380.3	117573.89	данные отсутствуют	данные отсутствуют
89	92369.88	117576.27	данные отсутствуют	данные отсутствуют
90	92365.95	117570.35	данные отсутствуют	данные отсутствуют
91	92365.52	117569.57	данные отсутствуют	данные отсутствуют
92	92365.24	117568.72	данные отсутствуют	данные отсутствуют
93	92365.11	117567.84	данные отсутствуют	данные отсутствуют
94	92365.14	117566.96	данные отсутствуют	данные отсутствуют
95	92365.33	117566.09	данные отсутствуют	данные отсутствуют
96	92365.67	117565.27	данные отсутствуют	данные отсутствуют
97	92366.15	117564.52	данные отсутствуют	данные отсутствуют
98	92366.75	117563.87	данные отсутствуют	данные отсутствуют
99	92367.47	117563.34	данные отсутствуют	данные отсутствуют
100	92377.75	117556.93	данные отсутствуют	данные отсутствуют
101	92339.99	117482.68	данные отсутствуют	данные отсутствуют
102	92336.82	117483.84	данные отсутствуют	данные отсутствуют
103	92335.97	117484.06	данные отсутствуют	данные отсутствуют
104	92335.1	117484.14	данные отсутствуют	данные отсутствуют

Государственный регистратор		ФГИС ЕГРН
полное наименование должности	подпись	инициалы, фамилия

М.П.

Выписка из Единого государственного реестра недвижимости об объекте недвижимости
487
Сведения о частях земельного участка

Земельный участок			
(вид объекта недвижимости)			
Лист № ___ Раздела 4.2	Всего листов раздела 4.2 : ___	Всего разделов: ___	Всего листов выписки: ___
11.01.2023 № 99/2023/514534023			
Кадастровый номер:		78:31:0001518:23	

Номер точки	Координаты, м		Описание закрепления на местности	Средняя квадратическая погрешность определения координат характерных точек границы части земельного участка, м
	X	Y		
1	2	3	4	5
105	92334.24	117484.06	данные отсутствуют	данные отсутствуют
106	92333.39	117483.83	данные отсутствуют	данные отсутствуют
107	92332.6	117483.47	данные отсутствуют	данные отсутствуют
108	92331.89	117482.97	данные отсутствуют	данные отсутствуют
109	92331.27	117482.35	данные отсутствуют	данные отсутствуют
110	92330.77	117481.63	данные отсутствуют	данные отсутствуют
111	92330.41	117480.85	данные отсутствуют	данные отсутствуют
112	92310.61	117426.33	данные отсутствуют	данные отсутствуют
113	92302.36	117428.38	данные отсутствуют	данные отсутствуют
114	92301.51	117428.51	данные отсутствуют	данные отсутствуют
115	92300.66	117428.5	данные отсутствуют	данные отсутствуют
116	92299.81	117428.34	данные отсутствуют	данные отсутствуют
117	92299.02	117428.04	данные отсутствуют	данные отсутствуют
118	92231.61	117474.19	данные отсутствуют	данные отсутствуют
119	92242.91	117476.77	данные отсутствуют	данные отсутствуют
120	92242.92	117476.78	данные отсутствуют	данные отсутствуют
121	92242.94	117476.78	данные отсутствуют	данные отсутствуют

Государственный регистратор		ФГИС ЕГРН
полное наименование должности	подпись	инициалы, фамилия

М.П.

Выписка из Единого государственного реестра недвижимости об объекте недвижимости
Сведения о частях земельного участка

Земельный участок			
(вид объекта недвижимости)			
Лист № ___ Раздела 4.2	Всего листов раздела 4.2 : ___	Всего разделов: ___	Всего листов выписки: ___
11.01.2023 № 99/2023/514534023			
Кадастровый номер:		78:31:0001518:23	

Номер точки	Координаты, м		Описание закрепления на местности	Средняя квадратическая погрешность определения координат характерных точек границы части земельного участка, м
	X	Y		
1	2	3	4	5
122	92245.36	117477.36	данные отсутствуют	данные отсутствуют
123	92245.82	117477.53	данные отсутствуют	данные отсутствуют
124	92246.22	117477.81	данные отсутствуют	данные отсутствуют
125	92246.54	117478.18	данные отсутствуют	данные отсутствуют
126	92246.77	117478.63	данные отсутствуют	данные отсутствуют
127	92273.7	117553.51	данные отсутствуют	данные отсутствуют
128	92273.8	117553.99	данные отсутствуют	данные отсутствуют
129	92273.78	117554.49	данные отсутствуют	данные отсутствуют
130	92273.65	117554.97	данные отсутствуют	данные отсутствуют
131	92273.4	117555.4	данные отсутствуют	данные отсутствуют
132	92271.86	117557.4	данные отсутствуют	данные отсутствуют
133	92262.83	117569.15	данные отсутствуют	данные отсутствуют
134	92262.57	117569.43	данные отсутствуют	данные отсутствуют
135	92262.26	117569.66	данные отсутствуют	данные отсутствуют
136	92261.91	117569.82	данные отсутствуют	данные отсутствуют
137	92241.57	117576.91	данные отсутствуют	данные отсутствуют
138	92245.38	117590.59	данные отсутствуют	данные отсутствуют
Государственный регистратор				ФГИС ЕГРН
полное наименование должности			подпись	инициалы, фамилия

М.П.

Выписка из Единого государственного реестра недвижимости об объекте недвижимости
Сведения о частях земельного участка

Земельный участок			
(вид объекта недвижимости)			
Лист № ___ Раздела 4.2	Всего листов раздела 4.2 : ___	Всего разделов: ___	Всего листов выписки: ___
11.01.2023 № 99/2023/514534023			
Кадастровый номер:		78:31:0001518:23	

Номер точки	Координаты, м		Описание закрепления на местности	Средняя квадратическая погрешность определения координат характерных точек границы части земельного участка, м
	X	Y		
1	2	3	4	5
139	92255.16	117621.22	данные отсутствуют	данные отсутствуют
140	92251.49	117622.86	данные отсутствуют	данные отсутствуют
141	92241.56	117591.78	данные отсутствуют	данные отсутствуют
142	92237.21	117576.18	данные отсутствуют	данные отсутствуют
143	92237.13	117575.68	данные отсутствуют	данные отсутствуют
144	92237.19	117575.18	данные отсутствуют	данные отсутствуют
145	92237.36	117574.71	данные отсутствуют	данные отсутствуют
146	92237.65	117574.3	данные отсутствуют	данные отсутствуют
147	92238.03	117573.97	данные отсутствуют	данные отсутствуют
148	92238.48	117573.75	данные отсутствуют	данные отсутствуют
149	92260.03	117566.24	данные отсутствуют	данные отсутствуют
150	92269.56	117553.83	данные отсутствуют	данные отсутствуют
151	92243.37	117481	данные отсутствуют	данные отсутствуют
152	92242.01	117480.67	данные отсутствуют	данные отсутствуют
153	92227.83	117477.42	данные отсутствуют	данные отсутствуют
154	92203.84	117487.71	данные отсутствуют	данные отсутствуют
155	92204.18	117488.45	данные отсутствуют	данные отсутствуют
Государственный регистратор				ФГИС ЕГРН
полное наименование должности			подпись	инициалы, фамилия

М.П.

Выписка из Единого государственного реестра недвижимости об объекте недвижимости
Сведения о частях земельного участка

Земельный участок			
(вид объекта недвижимости)			
Лист № ___ Раздела 4.2	Всего листов раздела 4.2 : ___	Всего разделов: ___	Всего листов выписки: ___
11.01.2023 № 99/2023/514534023			
Кадастровый номер:		78:31:0001518:23	

Номер точки	Координаты, м		Описание закрепления на местности	Средняя квадратическая погрешность определения координат характерных точек границы части земельного участка, м
	X	Y		
1	2	3	4	5
156	92204.4	117489.23	данные отсутствуют	данные отсутствуют
157	92204.49	117490.05	данные отсутствуют	данные отсутствуют
158	92204.44	117490.86	данные отсутствуют	данные отсутствуют
159	92204.26	117491.66	данные отсутствуют	данные отсутствуют
160	92203.95	117492.42	данные отсутствуют	данные отсутствуют
161	92203.52	117493.12	данные отсутствуют	данные отсутствуют
162	92202.99	117493.73	данные отсутствуют	данные отсутствуют
163	92202.36	117494.26	данные отсутствуют	данные отсутствуют
164	92213.23	117525.26	данные отсутствуют	данные отсутствуют
165	92214.07	117525.23	данные отсутствуют	данные отсутствуют
166	92214.92	117525.34	данные отсутствуют	данные отсутствуют
167	92215.72	117525.6	данные отсутствуют	данные отсутствуют
168	92216.48	117525.99	данные отсутствуют	данные отсутствуют
169	92217.16	117526.5	данные отсутствуют	данные отсутствуют
170	92217.74	117527.12	данные отсутствуют	данные отсутствуют
171	92218.21	117527.83	данные отсутствуют	данные отсутствуют
172	92218.55	117528.61	данные отсутствуют	данные отсутствуют

Государственный регистратор		ФГИС ЕГРН
полное наименование должности	подпись	инициалы, фамилия

М.П.

Выписка из Единого государственного реестра недвижимости об объекте недвижимости
Сведения о частях земельного участка

Земельный участок			
(вид объекта недвижимости)			
Лист № ___ Раздела 4.2	Всего листов раздела 4.2 : ___	Всего разделов: ___	Всего листов выписки: ___
11.01.2023 № 99/2023/514534023			
Кадастровый номер:		78:31:0001518:23	

Номер точки	Координаты, м		Описание закрепления на местности	Средняя квадратическая погрешность определения координат характерных точек границы части земельного участка, м
	X	Y		
1	2	3	4	5
173	92218.75	117529.44	данные отсутствуют	данные отсутствуют
174	92218.81	117530.28	данные отсутствуют	данные отсутствуют
175	92218.73	117531.13	данные отсутствуют	данные отсутствуют
176	92218.51	117531.95	данные отсутствуют	данные отсутствуют
177	92218.15	117532.72	данные отсутствуют	данные отсутствуют
178	92217.66	117533.41	данные отсутствуют	данные отсутствуют
179	92217.06	117534.02	данные отсутствуют	данные отсутствуют
180	92216.38	117534.52	данные отсутствуют	данные отсутствуют
181	92206.95	117502.97	данные отсутствуют	данные отсутствуют
182	92250.06	117623.5	данные отсутствуют	данные отсутствуют
183	92339.36	117627.55	данные отсутствуют	данные отсутствуют
184	92310.2	117638.58	данные отсутствуют	данные отсутствуют
185	92329.72	117630.35	данные отсутствуют	данные отсутствуют
186	92325.87	117620.2	данные отсутствуют	данные отсутствуют
187	92328	117619.3	данные отсутствуют	данные отсутствуют
188	92328.42	117620.11	данные отсутствуют	данные отсутствуют
189	92330.21	117619.34	данные отсутствуют	данные отсутствуют
Государственный регистратор				ФГИС ЕГРН
полное наименование должности			подпись	инициалы, фамилия

М.П.

Выписка из Единого государственного реестра недвижимости об объекте недвижимости
Сведения о частях земельного участка

Земельный участок			
(вид объекта недвижимости)			
Лист № ___ Раздела 4.2	Всего листов раздела 4.2 : ___	Всего разделов: ___	Всего листов выписки: ___
11.01.2023 № 99/2023/514534023			
Кадастровый номер:		78:31:0001518:23	

Номер точки	Координаты, м		Описание закрепления на местности	Средняя квадратическая погрешность определения координат характерных точек границы части земельного участка, м
	X	Y		
1	2	3	4	5
190	92329.89	117618.54	данные отсутствуют	данные отсутствуют
191	92335.08	117616.29	данные отсутствуют	данные отсутствуют
192	92208.39	117496.81	данные отсутствуют	данные отсутствуют
193	92200.51	117488.96	данные отсутствуют	данные отсутствуют
194	92225.24	117480.37	данные отсутствуют	данные отсутствуют
195	92227.08	117477.75	данные отсутствуют	данные отсутствуют
196	92228.48	117475.75	данные отсутствуют	данные отсутствуют
197	92228.94	117475.11	данные отсутствуют	данные отсутствуют
198	92237.46	117462.99	данные отсутствуют	данные отсутствуют
199	92247.01	117449.39	данные отсутствуют	данные отсутствуют
200	92250.09	117444.91	данные отсутствуют	данные отсутствуют
201	92250.05	117444.81	данные отсутствуют	данные отсутствуют
202	92248.76	117441.18	данные отсутствуют	данные отсутствуют
203	92266.92	117438.97	данные отсутствуют	данные отсутствуют
204	92266.67	117439.7	данные отсутствуют	данные отсутствуют
205	92266.31	117440.39	данные отсутствуют	данные отсутствуют
206	92265.86	117441.02	данные отсутствуют	данные отсутствуют

Государственный регистратор		ФГИС ЕГРН
полное наименование должности	подпись	инициалы, фамилия

М.П.

Выписка из Единого государственного реестра недвижимости об объекте недвижимости
Сведения о частях земельного участка

Земельный участок			
(вид объекта недвижимости)			
Лист № ___ Раздела 4.2	Всего листов раздела 4.2 : ___	Всего разделов: ___	Всего листов выписки: ___
11.01.2023 № 99/2023/514534023			
Кадастровый номер:		78:31:0001518:23	

Номер точки	Координаты, м		Описание закрепления на местности	Средняя квадратическая погрешность определения координат характерных точек границы части земельного участка, м
	X	Y		
1	2	3	4	5
207	92265.31	117441.57	данные отсутствуют	данные отсутствуют
208	92264.68	117442.03	данные отсутствуют	данные отсутствуют
209	92263.99	117442.39	данные отсутствуют	данные отсутствуют
210	92260.68	117447.15	данные отсутствуют	данные отсутствуют
211	92255.23	117455.08	данные отсутствуют	данные отсутствуют
212	92232.5	117487.44	данные отсутствуют	данные отсутствуют
213	92232	117488.03	данные отсутствуют	данные отсутствуют
214	92231.41	117488.55	данные отсутствуют	данные отсутствуют
215	92230.76	117488.97	данные отсутствуют	данные отсутствуют
216	92230.05	117489.29	данные отсутствуют	данные отсутствуют
217	92212.68	117523.69	данные отсутствуют	данные отсутствуют
218	92209.37	117514.25	данные отсутствуют	данные отсутствуют
219	92250.03	117500.74	данные отсутствуют	данные отсутствуют
220	92252.48	117507.63	данные отсутствуют	данные отсутствуют
221	92250.45	117508.35	данные отсутствуют	данные отсутствуют
222	92251.31	117510.86	данные отсутствуют	данные отсутствуют
223	92243.57	117441.14	данные отсутствуют	данные отсутствуют

Государственный регистратор		ФГИС ЕГРН
полное наименование должности	подпись	инициалы, фамилия

М.П.

Выписка из Единого государственного реестра недвижимости об объекте недвижимости
Сведения о частях земельного участка

Земельный участок			
(вид объекта недвижимости)			
Лист № ___ Раздела 4.2	Всего листов раздела 4.2 : ___	Всего разделов: ___	Всего листов выписки: ___
11.01.2023 № 99/2023/514534023			
Кадастровый номер:		78:31:0001518:23	

Номер точки	Координаты, м		Описание закрепления на местности	Средняя квадратическая погрешность определения координат характерных точек границы части земельного участка, м
	X	Y		
1	2	3	4	5
224	92248.85	117441.18	данные отсутствуют	данные отсутствуют
224	92248.85	117441.18	данные отсутствуют	данные отсутствуют
224	92248.85	117441.18	данные отсутствуют	данные отсутствуют
225	92249.03	117441.73	данные отсутствуют	данные отсутствуют
226	92250.65	117441.19	данные отсутствуют	данные отсутствуют
227	92256.78	117441.23	данные отсутствуют	данные отсутствуют
228	92253.34	117444.34	данные отсутствуют	данные отсутствуют
229	92253	117444.59	данные отсутствуют	данные отсутствуют
230	92252.63	117444.76	данные отсутствуют	данные отсутствуют
231	92250.32	117445.52	данные отсутствуют	данные отсутствуют
232	92250.4	117446.05	данные отсутствуют	данные отсутствуют
233	92250.34	117446.6	данные отсутствуют	данные отсутствуют
233	92250.34	117446.6	данные отсутствуют	данные отсутствуют
233	92250.34	117446.6	данные отсутствуют	данные отсутствуют
234	92250.17	117447.04	данные отсутствуют	данные отсутствуют
235	92249.9	117447.42	данные отсутствуют	данные отсутствуют
236	92249.54	117447.74	данные отсутствуют	данные отсутствуют
Государственный регистратор				ФГИС ЕГРН
полное наименование должности			подпись	инициалы, фамилия

М.П.

Выписка из Единого государственного реестра недвижимости об объекте недвижимости
Сведения о частях земельного участка

Земельный участок			
(вид объекта недвижимости)			
Лист № ___ Раздела 4.2	Всего листов раздела 4.2 : ___	Всего разделов: ___	Всего листов выписки: ___
11.01.2023 № 99/2023/514534023			
Кадастровый номер:		78:31:0001518:23	

Номер точки	Координаты, м		Описание закрепления на местности	Средняя квадратическая погрешность определения координат характерных точек границы части земельного участка, м
	X	Y		
1	2	3	4	5
237	92249.13	117447.96	данные отсутствуют	данные отсутствуют
238	92247.23	117448.71	данные отсутствуют	данные отсутствуют
239	92246.68	117448.84	данные отсутствуют	данные отсутствуют
240	92246.12	117448.87	данные отсутствуют	данные отсутствуют
241	92244.56	117448.72	данные отсутствуют	данные отсутствуют
241	92244.56	117448.72	данные отсутствуют	данные отсутствуют
241	92244.56	117448.72	данные отсутствуют	данные отсутствуют
242	92241.36	117449.96	данные отсутствуют	данные отсутствуют
243	92236.79	117451.66	данные отсутствуют	данные отсутствуют
243	92236.79	117451.66	данные отсутствуют	данные отсутствуют
243	92236.79	117451.66	данные отсутствуют	данные отсутствуют
244	92236.3	117451.78	данные отсутствуют	данные отсутствуют
245	92235.81	117451.77	данные отсутствуют	данные отсутствуют
246	92235.33	117451.68	данные отсутствуют	данные отсутствуют
246	92235.33	117451.68	данные отсутствуют	данные отсутствуют
246	92235.33	117451.68	данные отсутствуют	данные отсутствуют
247	92233.44	117452.39	данные отсутствуют	данные отсутствуют

Государственный регистратор		ФГИС ЕГРН
полное наименование должности	подпись	инициалы, фамилия

М.П.

Выписка из Единого государственного реестра недвижимости об объекте недвижимости
Сведения о частях земельного участка

Земельный участок			
(вид объекта недвижимости)			
Лист № ___ Раздела 4.2	Всего листов раздела 4.2 : ___	Всего разделов: ___	Всего листов выписки: ___
11.01.2023 № 99/2023/514534023			
Кадастровый номер:		78:31:0001518:23	

Номер точки	Координаты, м		Описание закрепления на местности	Средняя квадратическая погрешность определения координат характерных точек границы части земельного участка, м
	X	Y		
1	2	3	4	5
248	92231.61	117447.6	данные отсутствуют	данные отсутствуют
249	92239.18	117444.87	данные отсутствуют	данные отсутствуют
250	92244.29	117443.24	данные отсутствуют	данные отсутствуют
251	92240.47	117601.8	данные отсутствуют	данные отсутствуют
252	92239.1	117598.04	данные отсутствуют	данные отсутствуют
253	92239.58	117597.85	данные отсутствуют	данные отсутствуют
254	92240.08	117597.72	данные отсутствуют	данные отсутствуют
255	92240.6	117597.74	данные отсутствуют	данные отсутствуют
256	92241.11	117597.89	данные отсутствуют	данные отсутствуют
257	92241.55	117598.16	данные отсутствуют	данные отсутствуют
258	92241.91	117598.54	данные отсутствуют	данные отсутствуют
259	92242.16	117599	данные отсутствуют	данные отсутствуют
260	92242.28	117599.51	данные отсутствуют	данные отсутствуют
261	92242.26	117600.03	данные отсутствуют	данные отсутствуют
262	92242.12	117600.53	данные отсутствуют	данные отсутствуют
263	92241.84	117600.98	данные отсутствуют	данные отсутствуют
264	92241.46	117601.34	данные отсутствуют	данные отсутствуют

Государственный регистратор		ФГИС ЕГРН
полное наименование должности	подпись	инициалы, фамилия

М.П.

Сведения о частях земельного участка

Земельный участок			
(вид объекта недвижимости)			
Лист № ___ Раздела 4.2	Всего листов раздела 4.2 : ___	Всего разделов: ___	Всего листов выписки: ___
11.01.2023 № 99/2023/514534023			
Кадастровый номер:		78:31:0001518:23	

Номер точки	Координаты, м		Описание закрепления на местности	Средняя квадратическая погрешность определения координат характерных точек границы части земельного участка, м
	X	Y		
1	2	3	4	5
265	92241.01	117601.59	данные отсутствуют	данные отсутствуют
266	92313.07	117501.29	данные отсутствуют	данные отсутствуют
267	92311.99	117502.21	данные отсутствуют	данные отсутствуют
268	92314.69	117514.75	данные отсутствуют	данные отсутствуют
269	92316.2	117515.74	данные отсутствуют	данные отсутствуют
270	92316.63	117516.02	данные отсутствуют	данные отсутствуют
271	92321.1	117518.97	данные отсутствуют	данные отсутствуют
272	92323.48	117520.54	данные отсутствуют	данные отсутствуют
273	92323.74	117520.74	данные отсутствуют	данные отсутствуют
274	92338.96	117534.86	данные отсутствуют	данные отсутствуют
275	92339.26	117535.22	данные отсутствуют	данные отсутствуют
276	92339.48	117535.66	данные отсутствуют	данные отсутствуют
277	92340.1	117537.38	данные отсутствуют	данные отсутствуют
278	92340.53	117538.59	данные отсутствуют	данные отсутствуют
279	92341.69	117541.86	данные отсутствуют	данные отсутствуют
280	92342.17	117541.71	данные отсутствуют	данные отсутствуют
281	92342.67	117541.68	данные отсутствуют	данные отсутствуют
Государственный регистратор				ФГИС ЕГРН
полное наименование должности			подпись	инициалы, фамилия

М.П.

Выписка из Единого государственного реестра недвижимости об объекте недвижимости
Сведения о частях земельного участка

Земельный участок			
(вид объекта недвижимости)			
Лист № ___ Раздела 4.2	Всего листов раздела 4.2 : ___	Всего разделов: ___	Всего листов выписки: ___
11.01.2023 № 99/2023/514534023			
Кадастровый номер:		78:31:0001518:23	

Номер точки	Координаты, м		Описание закрепления на местности	Средняя квадратическая погрешность определения координат характерных точек границы части земельного участка, м
	X	Y		
1	2	3	4	5
282	92343.17	117541.79	данные отсутствуют	данные отсутствуют
283	92343.62	117542.01	данные отсутствуют	данные отсутствуют
284	92344.01	117542.33	данные отсутствуют	данные отсутствуют
285	92344.31	117542.75	данные отсутствуют	данные отсутствуют
286	92343.06	117543.5	данные отсутствуют	данные отсутствуют
287	92343.23	117543.84	данные отсутствуют	данные отсутствуют
288	92339.88	117546.32	данные отсутствуют	данные отсутствуют
289	92339.38	117546.09	данные отсутствуют	данные отсутствуют
290	92338.97	117545.74	данные отсутствуют	данные отсутствуют
291	92338.66	117545.29	данные отсутствуют	данные отсутствуют
292	92338.49	117544.79	данные отсутствуют	данные отсутствуют
293	92336.76	117539.93	данные отсутствуют	данные отсутствуют
294	92336.32	117538.71	данные отсутствуют	данные отсутствуют
295	92335.88	117537.46	данные отсутствуют	данные отсутствуют
296	92321.14	117523.79	данные отсутствуют	данные отсутствуют
297	92318.9	117522.31	данные отсутствуют	данные отсутствуют
298	92314.44	117519.37	данные отсутствуют	данные отсутствуют
Государственный регистратор				ФГИС ЕГРН
полное наименование должности			подпись	инициалы, фамилия

М.П.

Сведения о частях земельного участка

Земельный участок			
(вид объекта недвижимости)			
Лист № ___ Раздела 4.2	Всего листов раздела 4.2 : ___	Всего разделов: ___	Всего листов выписки: ___
11.01.2023 № 99/2023/514534023			
Кадастровый номер:		78:31:0001518:23	

Номер точки	Координаты, м		Описание закрепления на местности	Средняя квадратическая погрешность определения координат характерных точек границы части земельного участка, м
	X	Y		
1	2	3	4	5
299	92311.81	117517.64	данные отсутствуют	данные отсутствуют
300	92311.41	117517.3	данные отсутствуют	данные отсутствуют
301	92311.12	117516.87	данные отсутствуют	данные отсутствуют
302	92310.96	117516.39	данные отсутствуют	данные отсутствуют
303	92307.83	117501.9	данные отсутствуют	данные отсутствуют
304	92307.18	117499.12	данные отсутствуют	данные отсутствуют
305	92307.06	117498.56	данные отсутствуют	данные отсутствуют
306	92306.51	117496.18	данные отсутствуют	данные отсутствуют
307	92305.18	117494.94	данные отсутствуют	данные отсутствуют
308	92298.47	117488.95	данные отсутствуют	данные отсутствуют
309	92288.58	117480.12	данные отсутствуют	данные отсутствуют
310	92276.46	117469.32	данные отсутствуют	данные отсутствуют
311	92273.82	117467.82	данные отсутствуют	данные отсутствуют
312	92273.24	117467.58	данные отсутствуют	данные отсутствуют
313	92273.04	117468.01	данные отсутствуют	данные отсутствуют
314	92272.75	117468.39	данные отсутствуют	данные отсутствуют
315	92272.2	117466.84	данные отсутствуют	данные отсутствуют
Государственный регистратор				ФГИС ЕГРН
полное наименование должности			подпись	инициалы, фамилия

М.П.

Выписка из Единого государственного реестра недвижимости об объекте недвижимости
Сведения о частях земельного участка

Земельный участок			
(вид объекта недвижимости)			
Лист № ___ Раздела 4.2	Всего листов раздела 4.2 : ___	Всего разделов: ___	Всего листов выписки: ___
11.01.2023 № 99/2023/514534023			
Кадастровый номер:		78:31:0001518:23	

Номер точки	Координаты, м		Описание закрепления на местности	Средняя квадратическая погрешность определения координат характерных точек границы части земельного участка, м
	X	Y		
1	2	3	4	5
316	92269.51	117467.76	данные отсутствуют	данные отсутствуют
317	92269.38	117467.41	данные отсутствуют	данные отсутствуют
318	92269.33	117467.04	данные отсутствуют	данные отсутствуют
319	92269.36	117466.68	данные отсутствуют	данные отсутствуют
320	92269.61	117465	данные отсутствуют	данные отсутствуют
321	92269.67	117463.95	данные отсутствуют	данные отсутствуют
322	92269.81	117463.47	данные отсутствуют	данные отсутствуют
323	92270.07	117463.05	данные отсутствуют	данные отсутствуют
324	92270.42	117462.7	данные отсутствуют	данные отсутствуют
325	92270.85	117462.45	данные отсутствуют	данные отсутствуют
326	92271.33	117462.32	данные отсутствуют	данные отсутствуют
327	92271.82	117462.31	данные отсутствуют	данные отсутствуют
328	92272.31	117462.42	данные отсутствуют	данные отсутствуют
329	92274.05	117463.35	данные отсутствуют	данные отсутствуют
330	92275.78	117464.34	данные отсутствуют	данные отсутствуют
331	92278.61	117465.94	данные отсутствуют	данные отсутствуют
332	92278.96	117466.19	данные отсутствуют	данные отсутствуют

Государственный регистратор		ФГИС ЕГРН
полное наименование должности	подпись	инициалы, фамилия

М.П.

Выписка из Единого государственного реестра недвижимости об объекте недвижимости
Сведения о частях земельного участка

Земельный участок			
(вид объекта недвижимости)			
Лист № ___ Раздела 4.2	Всего листов раздела 4.2 : ___	Всего разделов: ___	Всего листов выписки: ___
11.01.2023 № 99/2023/514534023			
Кадастровый номер:		78:31:0001518:23	

Номер точки	Координаты, м		Описание закрепления на местности	Средняя квадратическая погрешность определения координат характерных точек границы части земельного участка, м
	X	Y		
1	2	3	4	5
333	92291.24	117477.14	данные отсутствуют	данные отсутствуют
334	92301.13	117485.97	данные отсутствуют	данные отсутствуют
335	92307.86	117491.97	данные отсутствуют	данные отсутствуют
336	92309.69	117493.68	данные отсутствуют	данные отсутствуют
337	92309.94	117493.97	данные отсутствуют	данные отсутствуют
338	92310.14	117494.31	данные отсутствуют	данные отсутствуют
339	92310.27	117494.69	данные отсутствуют	данные отсутствуют
340	92310.96	117497.67	данные отсутствуют	данные отсутствуют
341	92310.99	117497.82	данные отсутствуют	данные отсутствуют
342	92311.33	117497.61	данные отсутствуют	данные отсутствуют
343	92311.71	117497.47	данные отсутствуют	данные отсутствуют
344	92312.15	117498.71	данные отсутствуют	данные отсутствуют
345	92352.2	117580.93	данные отсутствуют	данные отсутствуют
346	92348.35	117582.1	данные отсутствуют	данные отсутствуют
347	92345.84	117576.1	данные отсутствуют	данные отсутствуют
348	92345.71	117575.7	данные отсутствуют	данные отсутствуют
349	92345.68	117575.29	данные отсутствуют	данные отсутствуют
Государственный регистратор				ФГИС ЕГРН
полное наименование должности			подпись	инициалы, фамилия

М.П.

Выписка из Единого государственного реестра недвижимости об объекте недвижимости
Сведения о частях земельного участка

Земельный участок			
(вид объекта недвижимости)			
Лист № ___ Раздела 4.2	Всего листов раздела 4.2 : ___	Всего разделов: ___	Всего листов выписки: ___
11.01.2023 № 99/2023/514534023			
Кадастровый номер:		78:31:0001518:23	

Номер точки	Координаты, м		Описание закрепления на местности	Средняя квадратическая погрешность определения координат характерных точек границы части земельного участка, м
	X	Y		
1	2	3	4	5
350	92345.76	117571.7	данные отсутствуют	данные отсутствуют
351	92345.79	117569.98	данные отсутствуют	данные отсутствуют
352	92345.09	117567.86	данные отсутствуют	данные отсутствуют
353	92346.96	117567.12	данные отсутствуют	данные отсутствуют
354	92346.31	117565.49	данные отсутствуют	данные отсутствуют
355	92346.83	117565.36	данные отсутствуют	данные отсутствуют
356	92347.37	117565.38	данные отсутствуют	данные отсутствуют
357	92347.88	117565.54	данные отсутствуют	данные отсутствуют
358	92348.34	117565.83	данные отсутствуют	данные отсутствуют
359	92348.69	117566.24	данные отсутствуют	данные отсутствуют
360	92348.93	117566.73	данные отсутствуют	данные отсутствуют
361	92349.7	117569.04	данные отсутствуют	данные отсутствуют
362	92349.79	117569.67	данные отсутствуют	данные отсутствуют
363	92349.79	117570.32	данные отсутствуют	данные отсутствуют
364	92349.76	117571.78	данные отсутствуют	данные отсутствуют
365	92349.69	117574.95	данные отсутствуют	данные отсутствуют
366	92208.26	117502.48	данные отсутствуют	данные отсутствуют

Государственный регистратор		ФГИС ЕГРН
полное наименование должности	подпись	инициалы, фамилия

М.П.

Выписка из Единого государственного реестра недвижимости об объекте недвижимости
Сведения о частях земельного участка

Земельный участок			
(вид объекта недвижимости)			
Лист № ___ Раздела 4.2	Всего листов раздела 4.2 : ___	Всего разделов: ___	Всего листов выписки: ___
11.01.2023 № 99/2023/514534023			
Кадастровый номер:		78:31:0001518:23	

Номер точки	Координаты, м		Описание закрепления на местности	Средняя квадратическая погрешность определения координат характерных точек границы части земельного участка, м
	X	Y		
1	2	3	4	5
367	92208.44	117502.94	данные отсутствуют	данные отсутствуют
368	92208.49	117503.3	данные отсутствуют	данные отсутствуют
369	92208.41	117503.67	данные отсутствуют	данные отсутствуют
370	92208.21	117503.98	данные отсутствуют	данные отсутствуют
371	92207.91	117504.2	данные отсутствуют	данные отсутствуют
372	92206.58	117504.8	данные отсутствуют	данные отсутствуют
373	92206.51	117504.83	данные отсутствуют	данные отсутствуют
374	92206.12	117504.96	данные отсутствуют	данные отсутствуют
375	92257.58	117620.14	данные отсутствуют	данные отсутствуют
376	92255.62	117621.02	данные отсутствуют	данные отсутствуют
377	92254.91	117619	данные отсутствуют	данные отсутствуют
378	92253.13	117613.88	данные отсутствуют	данные отсутствуют
379	92252.83	117613.01	данные отсутствуют	данные отсутствуют
380	92252.46	117611.96	данные отсутствуют	данные отсутствуют
381	92250.37	117612.73	данные отсутствуют	данные отсутствуют
382	92249.98	117612.8	данные отсутствуют	данные отсутствуют
383	92249.59	117612.77	данные отсутствуют	данные отсутствуют
Государственный регистратор				ФГИС ЕГРН
полное наименование должности			подпись	инициалы, фамилия

М.П.

Выписка из Единого государственного реестра недвижимости об объекте недвижимости
Сведения о частях земельного участка

Земельный участок			
(вид объекта недвижимости)			
Лист № ___ Раздела 4.2	Всего листов раздела 4.2 : ___	Всего разделов: ___	Всего листов выписки: ___
11.01.2023 № 99/2023/514534023			
Кадастровый номер:		78:31:0001518:23	

Номер точки	Координаты, м		Описание закрепления на местности	Средняя квадратическая погрешность определения координат характерных точек границы части земельного участка, м
	X	Y		
1	2	3	4	5
384	92249.23	117612.62	данные отсутствуют	данные отсутствуют
385	92248.93	117612.37	данные отсутствуют	данные отсутствуют
386	92248.71	117612.02	данные отсутствуют	данные отсутствуют
387	92245.33	117604.15	данные отсутствуют	данные отсутствуют
388	92251.67	117622.78	данные отсутствуют	данные отсутствуют
389	92249.58	117623.72	данные отсутствуют	данные отсутствуют
390	92240.07	117595.76	данные отсутствуют	данные отсутствуют
391	92238.49	117596.36	данные отсутствуют	данные отсутствуют
392	92237.56	117593.83	данные отсутствуют	данные отсутствуют
393	92241.4	117592.32	данные отсутствуют	данные отсутствуют
394	92241.87	117592.21	данные отсутствуют	данные отсутствуют
395	92242.36	117592.26	данные отсутствуют	данные отсутствуют
396	92242.81	117592.46	данные отсутствуют	данные отсутствуют
397	92243.17	117592.79	данные отсутствуют	данные отсутствуют
398	92243.41	117593.22	данные отсутствуют	данные отсутствуют
399	92244.09	117595.06	данные отсутствуют	данные отсутствуют
400	92245.63	117599.29	данные отсутствуют	данные отсутствуют
Государственный регистратор				ФГИС ЕГРН
полное наименование должности			подпись	инициалы, фамилия

М.П.

Выписка из Единого государственного реестра недвижимости об объекте недвижимости
Сведения о частях земельного участка

Земельный участок			
(вид объекта недвижимости)			
Лист № ___ Раздела 4.2	Всего листов раздела 4.2 : ___	Всего разделов: ___	Всего листов выписки: ___
11.01.2023 № 99/2023/514534023			
Кадастровый номер:		78:31:0001518:23	

Номер точки	Координаты, м		Описание закрепления на местности	Средняя квадратическая погрешность определения координат характерных точек границы части земельного участка, м
	X	Y		
1	2	3	4	5
401	92245.97	117600.2	данные отсутствуют	данные отсутствуют
402	92250.36	117610.45	данные отсутствуют	данные отсутствуют
403	92252.5	117609.67	данные отсутствуют	данные отсутствуют
404	92252.91	117609.6	данные отсутствуют	данные отсутствуют
405	92253.33	117609.67	данные отсутствуют	данные отсутствуют
406	92253.7	117609.85	данные отсутствуют	данные отсутствуют
407	92254.01	117610.15	данные отсутствуют	данные отсутствуют
408	92254.2	117610.47	данные отсутствуют	данные отсутствуют
409	92254.85	117612.31	данные отсутствуют	данные отсутствуют
410	92255.15	117613.17	данные отсутствуют	данные отсутствуют
411	92256.93	117618.29	данные отсутствуют	данные отсутствуют
412	92356.39	117611.51	данные отсутствуют	данные отсутствуют
413	92357.79	117614.83	данные отсутствуют	данные отсутствуют
414	92355.09	117620.88	данные отсутствуют	данные отсутствуют
415	92318.39	117636.43	данные отсутствуют	данные отсутствуют
416	92318.14	117635.85	данные отсутствуют	данные отсутствуют
417	92318.05	117635.48	данные отсутствуют	данные отсутствуют
Государственный регистратор				ФГИС ЕГРН
полное наименование должности			подпись	инициалы, фамилия

М.П.

Выписка из Единого государственного реестра недвижимости об объекте недвижимости
Сведения о частях земельного участка

Земельный участок			
<small>(вид объекта недвижимости)</small>			
Лист № ___ Раздела 4.2	Всего листов раздела 4.2 : ___	Всего разделов: ___	Всего листов выписки: ___
11.01.2023 № 99/2023/514534023			
Кадастровый номер:		78:31:0001518:23	

Номер точки	Координаты, м		Описание закрепления на местности	Средняя квадратическая погрешность определения координат характерных точек границы части земельного участка, м
	X	Y		
1	2	3	4	5
418	92318.08	117635.11	данные отсутствуют	данные отсутствуют
419	92318.22	117634.76	данные отсутствуют	данные отсутствуют
420	92318.46	117634.48	данные отсутствуют	данные отсутствуют
421	92318.78	117634.28	данные отсутствуют	данные отсутствуют
422	92323.19	117632.42	данные отсутствуют	данные отсутствуют
423	92353.29	117619.66	данные отсутствуют	данные отсутствуют
424	92356.16	117613.22	данные отсутствуют	данные отсутствуют
425	92356.17	117613.14	данные отсутствуют	данные отсутствуют
426	92356.24	117612.41	данные отсутствуют	данные отсутствуют
427	92356.27	117612.1	данные отсутствуют	данные отсутствуют
428	92356.28	117612.05	данные отсутствуют	данные отсутствуют
429	92356.29	117611.99	данные отсутствуют	данные отсутствуют
430	92309.68	117424.41	данные отсутствуют	данные отсутствуют
431	92316.27	117427.82	данные отсутствуют	данные отсутствуют
432	92317.27	117428.31	данные отсутствуют	данные отсутствуют
433	92317.35	117428.35	данные отсутствуют	данные отсутствуют
434	92322.41	117431.36	данные отсутствуют	данные отсутствуют
Государственный регистратор				ФГИС ЕГРН
полное наименование должности			подпись	инициалы, фамилия

М.П.

Выписка из Единого государственного реестра недвижимости об объекте недвижимости
Сведения о частях земельного участка

Земельный участок			
(вид объекта недвижимости)			
Лист № ___ Раздела 4.2	Всего листов раздела 4.2 : ___	Всего разделов: ___	Всего листов выписки: ___
11.01.2023 № 99/2023/514534023			
Кадастровый номер:		78:31:0001518:23	

Номер точки	Координаты, м		Описание закрепления на местности	Средняя квадратическая погрешность определения координат характерных точек границы части земельного участка, м
	X	Y		
1	2	3	4	5
435	92322.48	117431.41	данные отсутствуют	данные отсутствуют
436	92323.41	117432.08	данные отсутствуют	данные отсутствуют
437	92323.48	117432.13	данные отсутствуют	данные отсутствуют
438	92323.74	117432.48	данные отсутствуют	данные отсутствуют
439	92333.9	117455.21	данные отсутствуют	данные отсутствуют
440	92335.78	117459.1	данные отсутствуют	данные отсутствуют
441	92338.5	117465.72	данные отсутствуют	данные отсутствуют
442	92338.65	117465.72	данные отсутствуют	данные отсутствуют
443	92338.93	117465.81	данные отсутствуют	данные отсутствуют
444	92339.18	117465.99	данные отсутствуют	данные отсутствуют
445	92339.37	117466.24	данные отсутствуют	данные отсутствуют
446	92339.72	117467.15	данные отсутствуют	данные отсутствуют
447	92340.26	117468.47	данные отсутствуют	данные отсутствуют
448	92340.41	117468.83	данные отсутствуют	данные отсутствуют
449	92342.03	117468.24	данные отсутствуют	данные отсутствуют
450	92344.94	117467.11	данные отсутствуют	данные отсутствуют
451	92344.35	117465.93	данные отсутствуют	данные отсутствуют
Государственный регистратор				ФГИС ЕГРН
полное наименование должности			подпись	инициалы, фамилия

М.П.

Выписка из Единого государственного реестра недвижимости об объекте недвижимости
Сведения о частях земельного участка

Земельный участок			
(вид объекта недвижимости)			
Лист № ___ Раздела 4.2	Всего листов раздела 4.2 : ___	Всего разделов: ___	Всего листов выписки: ___
11.01.2023 № 99/2023/514534023			
Кадастровый номер:		78:31:0001518:23	

Номер точки	Координаты, м		Описание закрепления на местности	Средняя квадратическая погрешность определения координат характерных точек границы части земельного участка, м
	X	Y		
1	2	3	4	5
452	92343.31	117464.27	данные отсутствуют	данные отсутствуют
453	92337.15	117453.39	данные отсутствуют	данные отсутствуют
454	92324.79	117432.3	данные отсутствуют	данные отсутствуют
455	92322.73	117429.34	данные отсутствуют	данные отсутствуют
456	92322.28	117428.55	данные отсутствуют	данные отсутствуют
457	92321.97	117427.69	данные отсутствуют	данные отсутствуют
458	92321.8	117426.8	данные отсутствуют	данные отсутствуют
459	92321.8	117425.9	данные отсутствуют	данные отсутствуют
460	92321.86	117425.21	данные отсутствуют	данные отсутствуют
461	92324.25	117425.63	данные отсутствуют	данные отсутствуют
462	92324.22	117426.07	данные отсутствуют	данные отсутствуют
463	92324.24	117426.74	данные отсутствуют	данные отсутствуют
464	92324.41	117427.38	данные отсутствуют	данные отсутствуют
465	92324.73	117427.98	данные отсутствуют	данные отсутствуют
466	92326.84	117431.01	данные отсутствуют	данные отсутствуют
467	92340.01	117453.05	данные отсутствуют	данные отсутствуют
468	92341.76	117455.91	данные отсутствуют	данные отсутствуют
Государственный регистратор				ФГИС ЕГРН
полное наименование должности			подпись	инициалы, фамилия

М.П.

Выписка из Единого государственного реестра недвижимости об объекте недвижимости
Сведения о частях земельного участка

Земельный участок			
(вид объекта недвижимости)			
Лист № ___ Раздела 4.2	Всего листов раздела 4.2 : ___	Всего разделов: ___	Всего листов выписки: ___
11.01.2023 № 99/2023/514534023			
Кадастровый номер:		78:31:0001518:23	

Номер точки	Координаты, м		Описание закрепления на местности	Средняя квадратическая погрешность определения координат характерных точек границы части земельного участка, м
	X	Y		
1	2	3	4	5
469	92341.79	117455.97	данные отсутствуют	данные отсутствуют
470	92345.42	117463.06	данные отсутствуют	данные отсутствуют
471	92347.33	117466.17	данные отсутствуют	данные отсутствуют
472	92347.35	117466.17	данные отсутствуют	данные отсутствуют
473	92347.72	117466.09	данные отсутствуют	данные отсутствуют
474	92348.11	117466.11	данные отсутствуют	данные отсутствуют
475	92348.47	117466.23	данные отсутствуют	данные отсутствуют
476	92348.79	117466.45	данные отсутствуют	данные отсутствуют
477	92349.05	117466.75	данные отсутствуют	данные отсутствуют
478	92354.07	117474.56	данные отсутствуют	данные отсутствуют
479	92354.08	117474.59	данные отсутствуют	данные отсутствуют
480	92356.55	117478.69	данные отсутствуют	данные отсутствуют
481	92356.6	117478.76	данные отсутствуют	данные отсутствуют
482	92356.68	117479.01	данные отсутствуют	данные отсутствуют
483	92356.7	117479.19	данные отсутствуют	данные отсутствуют
484	92357	117479.68	данные отсутствуют	данные отсутствуют
485	92361.62	117488.06	данные отсутствуют	данные отсутствуют
Государственный регистратор				ФГИС ЕГРН
полное наименование должности			подпись	инициалы, фамилия

М.П.

Выписка из Единого государственного реестра недвижимости об объекте недвижимости
Сведения о частях земельного участка

Земельный участок			
(вид объекта недвижимости)			
Лист № ___ Раздела 4.2	Всего листов раздела 4.2 : ___	Всего разделов: ___	Всего листов выписки: ___
11.01.2023 № 99/2023/514534023			
Кадастровый номер:		78:31:0001518:23	

Номер точки	Координаты, м		Описание закрепления на местности	Средняя квадратическая погрешность определения координат характерных точек границы части земельного участка, м
	X	Y		
1	2	3	4	5
486	92378.23	117514.02	данные отсутствуют	данные отсутствуют
487	92393.09	117536.74	данные отсутствуют	данные отсутствуют
488	92393.11	117536.78	данные отсутствуют	данные отсутствуют
489	92393.33	117537.14	данные отсутствуют	данные отсутствуют
490	92395.27	117540.27	данные отсутствуют	данные отсутствуют
491	92401.29	117549.6	данные отсутствуют	данные отсутствуют
492	92401.3	117549.61	данные отсутствуют	данные отсутствуют
493	92401.49	117549.91	данные отсутствуют	данные отсутствуют
494	92401.52	117549.96	данные отсутствуют	данные отсутствуют
495	92408.94	117563.2	данные отсутствуют	данные отсутствуют
496	92410.77	117565.94	данные отсутствуют	данные отсутствуют
497	92410.93	117566.27	данные отсутствуют	данные отсутствуют
498	92410.98	117566.65	данные отсутствуют	данные отсутствуют
499	92410.92	117567.02	данные отсутствуют	данные отсутствуют
500	92410.58	117567.57	данные отсутствуют	данные отсутствуют
501	92408.98	117569.5	данные отсутствуют	данные отсутствуют
502	92404.26	117572.19	данные отсутствуют	данные отсутствуют
Государственный регистратор				ФГИС ЕГРН
полное наименование должности			подпись	инициалы, фамилия

М.П.

Выписка из Единого государственного реестра недвижимости об объекте недвижимости
Сведения о частях земельного участка

Земельный участок			
<small>(вид объекта недвижимости)</small>			
Лист № ___ Раздела 4.2	Всего листов раздела 4.2 : ___	Всего разделов: ___	Всего листов выписки: ___
11.01.2023 № 99/2023/514534023			
Кадастровый номер:		78:31:0001518:23	

Номер точки	Координаты, м		Описание закрепления на местности	Средняя квадратическая погрешность определения координат характерных точек границы части земельного участка, м
	X	Y		
1	2	3	4	5
503	92404.31	117571.89	данные отсутствуют	данные отсутствуют
504	92404.45	117571.62	данные отсутствуют	данные отсутствуют
505	92405.26	117570.63	данные отсутствуют	данные отсутствуют
506	92405.96	117569.79	данные отсутствуют	данные отсутствуют
507	92399.91	117559.48	данные отсутствуют	данные отсутствуют
508	92374.89	117517.29	данные отсутствуют	данные отсутствуют
509	92350.02	117475.38	данные отсутствуют	данные отсутствуют
510	92346.01	117469.14	данные отсутствуют	данные отсутствуют
511	92342.85	117470.37	данные отсутствуют	данные отсутствуют
512	92342.83	117470.38	данные отсутствуют	данные отсутствуют
513	92340.49	117471.23	данные отсутствуют	данные отсутствуют
514	92340.03	117471.32	данные отсутствуют	данные отсутствуют
515	92339.56	117471.26	данные отсутствуют	данные отсутствуют
516	92339.14	117471.07	данные отсутствуют	данные отсутствуют
517	92338.8	117470.76	данные отсутствуют	данные отсутствуют
518	92338.75	117470.69	данные отсутствуют	данные отсутствуют
519	92338.59	117470.39	данные отсутствуют	данные отсутствуют
Государственный регистратор				ФГИС ЕГРН
полное наименование должности			подпись	инициалы, фамилия

М.П.

Выписка из Единого государственного реестра недвижимости об объекте недвижимости
Сведения о частях земельного участка

Земельный участок			
(вид объекта недвижимости)			
Лист № ___ Раздела 4.2	Всего листов раздела 4.2 : ___	Всего разделов: ___	Всего листов выписки: ___
11.01.2023 № 99/2023/514534023			
Кадастровый номер:		78:31:0001518:23	

Номер точки	Координаты, м		Описание закрепления на местности	Средняя квадратическая погрешность определения координат характерных точек границы части земельного участка, м
	X	Y		
1	2	3	4	5
520	92338.2	117469.45	данные отсутствуют	данные отсутствуют
521	92337.42	117468.29	данные отсутствуют	данные отсутствуют
522	92337.33	117468.12	данные отсутствуют	данные отсутствуют
523	92336.66	117466.86	данные отсутствуют	данные отсутствуют
524	92333.85	117460.03	данные отсутствуют	данные отсутствуют
525	92331.96	117456.12	данные отсутствуют	данные отсутствуют
526	92331.95	117456.1	данные отсутствуют	данные отсутствуют
527	92321.91	117433.64	данные отсутствуют	данные отсутствуют
528	92321.27	117433.18	данные отсутствуют	данные отсутствуют
529	92316.3	117430.21	данные отсутствуют	данные отсутствуют
530	92315.32	117429.74	данные отсутствуют	данные отсутствуют
531	92307.14	117425.5	данные отсутствуют	данные отсутствуют
532	92303.95	117426.99	данные отсутствуют	данные отсутствуют
533	92300.96	117428.04	данные отсутствуют	данные отсутствуют
534	92300.6	117428.04	данные отсутствуют	данные отсутствуют
535	92299.33	117427.93	данные отсутствуют	данные отсутствуют
536	92407.67	117567.74	данные отсутствуют	данные отсутствуют
Государственный регистратор				ФГИС ЕГРН
полное наименование должности			подпись	инициалы, фамилия

М.П.

Выписка из Единого государственного реестра недвижимости об объекте недвижимости
Сведения о частях земельного участка

Земельный участок			
(вид объекта недвижимости)			
Лист № ___ Раздела 4.2	Всего листов раздела 4.2 : ___	Всего разделов: ___	Всего листов выписки: ___
11.01.2023 № 99/2023/514534023			
Кадастровый номер:		78:31:0001518:23	

Номер точки	Координаты, м		Описание закрепления на местности	Средняя квадратическая погрешность определения координат характерных точек границы части земельного участка, м
	X	Y		
1	2	3	4	5
537	92408.62	117566.58	данные отсутствуют	данные отсутствуют
538	92407.09	117564.28	данные отсутствуют	данные отсутствуют
539	92399.67	117551.03	данные отсутствуют	данные отсутствуют
540	92399.49	117550.76	данные отсутствуют	данные отсутствуют
541	92393.47	117541.43	данные отсутствуют	данные отсутствуют
542	92391.5	117538.26	данные отсутствуют	данные отсутствуют
543	92391.49	117538.24	данные отсутствуют	данные отсутствуют
544	92391.29	117537.89	данные отсутствуют	данные отсутствуют
545	92377.49	117516.8	данные отсутствуют	данные отсутствуют
546	92402.01	117558.22	данные отсутствуют	данные отсутствуют
547	92287.09	117432.1	данные отсутствуют	данные отсутствуют
548	92297.6	117428.52	данные отсутствуют	данные отсутствуют
549	92293.64	117430.64	данные отсутствуют	данные отсутствуют
550	92293.31	117430.77	данные отсутствуют	данные отсутствуют
551	92292.99	117430.82	данные отсутствуют	данные отсутствуют
552	92292.21	117431.23	данные отсутствуют	данные отсутствуют
553	92292.03	117431.3	данные отсутствуют	данные отсутствуют
Государственный регистратор				ФГИС ЕГРН
полное наименование должности			подпись	инициалы, фамилия

М.П.

Выписка из Единого государственного реестра недвижимости об объекте недвижимости
Сведения о частях земельного участка

Земельный участок			
(вид объекта недвижимости)			
Лист № ___ Раздела 4.2	Всего листов раздела 4.2 : ___	Всего разделов: ___	Всего листов выписки: ___
11.01.2023 № 99/2023/514534023			
Кадастровый номер:		78:31:0001518:23	

Номер точки	Координаты, м		Описание закрепления на местности	Средняя квадратическая погрешность определения координат характерных точек границы части земельного участка, м
	X	Y		
1	2	3	4	5
554	92288.48	117432.39	данные отсутствуют	данные отсутствуют
555	92288.01	117432.45	данные отсутствуют	данные отсутствуют
556	92287.55	117432.36	данные отсутствуют	данные отсутствуют
557	92287.14	117432.15	данные отсутствуют	данные отсутствуют
558	92238.55	117454.58	данные отсутствуют	данные отсутствуют
559	92246.55	117475.67	данные отсутствуют	данные отсутствуют
560	92241.72	117477.39	данные отсутствуют	данные отсутствуют
561	92230.85	117481.77	данные отсутствуют	данные отсутствуют
562	92222.38	117485.1	данные отсутствуют	данные отсутствуют
563	92215.9	117487.52	данные отсутствуют	данные отсутствуют
564	92208.15	117490.28	данные отсутствуют	данные отсутствуют
564	92208.15	117490.28	данные отсутствуют	данные отсутствуют
565	92206.27	117490.95	данные отсутствуют	данные отсутствуют
565	92206.27	117490.95	данные отсутствуют	данные отсутствуют
566	92202.35	117492.43	данные отсутствуют	данные отсутствуют
567	92202.09	117491.53	данные отсутствуют	данные отсутствуют
568	92280.85	117605.59	данные отсутствуют	данные отсутствуют
Государственный регистратор				ФГИС ЕГРН
полное наименование должности			подпись	инициалы, фамилия

М.П.

Выписка из Единого государственного реестра недвижимости об объекте недвижимости
Сведения о частях земельного участка

Земельный участок			
(вид объекта недвижимости)			
Лист № ___ Раздела 4.2	Всего листов раздела 4.2 : ___	Всего разделов: ___	Всего листов выписки: ___
11.01.2023 № 99/2023/514534023			
Кадастровый номер:		78:31:0001518:23	

Номер точки	Координаты, м		Описание закрепления на местности	Средняя квадратическая погрешность определения координат характерных точек границы части земельного участка, м
	X	Y		
1	2	3	4	5
569	92303.1	117581.07	данные отсутствуют	данные отсутствуют
570	92212.05	117501.06	данные отсутствуют	данные отсутствуют
571	92250.29	117445.46	данные отсутствуют	данные отсутствуют
571	92250.29	117445.46	данные отсутствуют	данные отсутствуют
572	92250.39	117445.94	данные отсутствуют	данные отсутствуют
572	92250.39	117445.94	данные отсутствуют	данные отсутствуют
573	92250.07	117447.2	данные отсутствуют	данные отсутствуют
573	92250.07	117447.2	данные отсутствуют	данные отсутствуют
574	92249.62	117447.68	данные отсутствуют	данные отсутствуют
574	92249.62	117447.68	данные отсутствуют	данные отсутствуют
575	92249.2	117447.94	данные отсутствуют	данные отсутствуют
575	92249.2	117447.94	данные отсутствуют	данные отсутствуют
576	92246.92	117448.81	данные отсутствуют	данные отсутствуют
576	92246.92	117448.81	данные отсутствуют	данные отсутствуют
577	92246.46	117448.85	данные отсутствуют	данные отсутствуют
577	92246.46	117448.85	данные отсутствуют	данные отсутствуют
578	92245.82	117448.84	данные отсутствуют	данные отсутствуют
Государственный регистратор				ФГИС ЕГРН
полное наименование должности			подпись	инициалы, фамилия

М.П.

Выписка из Единого государственного реестра недвижимости об объекте недвижимости
Сведения о частях земельного участка

Земельный участок			
(вид объекта недвижимости)			
Лист № ___ Раздела 4.2	Всего листов раздела 4.2 : ___	Всего разделов: ___	Всего листов выписки: ___
11.01.2023 № 99/2023/514534023			
Кадастровый номер:		78:31:0001518:23	

Номер точки	Координаты, м		Описание закрепления на местности	Средняя квадратическая погрешность определения координат характерных точек границы части земельного участка, м
	X	Y		
1	2	3	4	5
578	92245.82	117448.84	данные отсутствуют	данные отсутствуют
579	92241.34	117449.97	данные отсутствуют	данные отсутствуют
579	92241.34	117449.97	данные отсутствуют	данные отсутствуют
580	92235.97	117451.79	данные отсутствуют	данные отсутствуют
580	92235.97	117451.79	данные отсутствуют	данные отсутствуют
581	92234.02	117452.18	данные отсутствуют	данные отсутствуют
581	92234.02	117452.18	данные отсутствуют	данные отсутствуют
582	92233.43	117452.39	данные отсутствуют	данные отсутствуют
582	92233.43	117452.39	данные отсутствуют	данные отсутствуют
583	92232.01	117448.65	данные отсутствуют	данные отсутствуют
583	92232.01	117448.65	данные отсутствуют	данные отсутствуют
584	92232.62	117448.43	данные отсутствуют	данные отсутствуют
584	92232.62	117448.43	данные отсутствуют	данные отсутствуют
585	92234.76	117447.64	данные отсутствуют	данные отсутствуют
585	92234.76	117447.64	данные отсутствуют	данные отсутствуют
586	92235.25	117447.6	данные отсутствуют	данные отсутствуют
586	92235.25	117447.6	данные отсутствуют	данные отсутствуют

Государственный регистратор		ФГИС ЕГРН
полное наименование должности	подпись	инициалы, фамилия

М.П.

Выписка из Единого государственного реестра недвижимости об объекте недвижимости
Сведения о частях земельного участка

Земельный участок			
(вид объекта недвижимости)			
Лист № ___ Раздела 4.2	Всего листов раздела 4.2 : ___	Всего разделов: ___	Всего листов выписки: ___
11.01.2023 № 99/2023/514534023			
Кадастровый номер:		78:31:0001518:23	

Номер точки	Координаты, м		Описание закрепления на местности	Средняя квадратическая погрешность определения координат характерных точек границы части земельного участка, м
	X	Y		
1	2	3	4	5
587	92235.93	117447.72	данные отсутствуют	данные отсутствуют
587	92235.93	117447.72	данные отсутствуют	данные отсутствуют
588	92239.93	117446.23	данные отсутствуют	данные отсутствуют
588	92239.93	117446.23	данные отсутствуют	данные отсутствуют
589	92243.52	117444.83	данные отсутствуют	данные отсутствуют
589	92243.52	117444.83	данные отсутствуют	данные отсутствуют
590	92244.67	117444.37	данные отсутствуют	данные отсутствуют
590	92244.67	117444.37	данные отсутствуют	данные отсутствуют
591	92243.56	117441.14	данные отсутствуют	данные отсутствуют
591	92243.56	117441.14	данные отсутствуют	данные отсутствуют
592	92208.04	117486.22	данные отсутствуют	данные отсутствуют
592	92208.04	117486.22	данные отсутствуют	данные отсутствуют
593	92210.31	117486.4	данные отсутствуют	данные отсутствуют
593	92210.31	117486.4	данные отсутствуют	данные отсутствуют
594	92212.95	117487.39	данные отсутствуют	данные отсутствуют
594	92212.95	117487.39	данные отсутствуют	данные отсутствуют
595	92215.21	117489.08	данные отсутствуют	данные отсутствуют
Государственный регистратор				ФГИС ЕГРН
полное наименование должности			подпись	инициалы, фамилия

М.П.

Выписка из Единого государственного реестра недвижимости об объекте недвижимости
Сведения о частях земельного участка

Земельный участок			
(вид объекта недвижимости)			
Лист № ___ Раздела 4.2	Всего листов раздела 4.2 : ___	Всего разделов: ___	Всего листов выписки: ___
11.01.2023 № 99/2023/514534023			
Кадастровый номер:		78:31:0001518:23	

Номер точки	Координаты, м		Описание закрепления на местности	Средняя квадратическая погрешность определения координат характерных точек границы части земельного участка, м
	X	Y		
1	2	3	4	5
595	92215.21	117489.08	данные отсутствуют	данные отсутствуют
596	92216.91	117491.33	данные отсутствуют	данные отсутствуют
596	92216.91	117491.33	данные отсутствуют	данные отсутствуют
597	92217.55	117492.75	данные отсутствуют	данные отсутствуют
597	92217.55	117492.75	данные отсутствуют	данные отсутствуют
598	92219.58	117498.35	данные отсутствуют	данные отсутствуют
598	92219.58	117498.35	данные отсутствуют	данные отсутствуют
599	92220.16	117501.11	данные отсутствуют	данные отсутствуют
599	92220.16	117501.11	данные отсутствуют	данные отсутствуют
600	92219.94	117503.93	данные отсутствуют	данные отсутствуют
600	92219.94	117503.93	данные отсутствуют	данные отсутствуют
601	92218.95	117506.57	данные отсутствуют	данные отсутствуют
601	92218.95	117506.57	данные отсутствуют	данные отсутствуют
602	92217.26	117508.83	данные отсутствуют	данные отсутствуют
602	92217.26	117508.83	данные отсутствуют	данные отсутствуют
603	92215	117510.52	данные отсутствуют	данные отсутствуют
603	92215	117510.52	данные отсутствуют	данные отсутствуют
Государственный регистратор				ФГИС ЕГРН
полное наименование должности			подпись	инициалы, фамилия

М.П.

Выписка из Единого государственного реестра недвижимости об объекте недвижимости
Сведения о частях земельного участка

Земельный участок			
(вид объекта недвижимости)			
Лист № ___ Раздела 4.2	Всего листов раздела 4.2 : ___	Всего разделов: ___	Всего листов выписки: ___
11.01.2023 № 99/2023/514534023			
Кадастровый номер:		78:31:0001518:23	

Номер точки	Координаты, м		Описание закрепления на местности	Средняя квадратическая погрешность определения координат характерных точек границы части земельного участка, м
	X	Y		
1	2	3	4	5
604	92213.68	117511.13	данные отсутствуют	данные отсутствуют
604	92213.68	117511.13	данные отсутствуют	данные отсутствуют
605	92209.1	117512.84	данные отсутствуют	данные отсутствуют
605	92209.1	117512.84	данные отсутствуют	данные отсутствуют
606	92208.9	117512.88	данные отсутствуют	данные отсутствуют
606	92208.9	117512.88	данные отсутствуют	данные отсутствуют
607	92238.68	117595.69	данные отсутствуют	данные отсутствуют
607	92238.68	117595.69	данные отсутствуют	данные отсутствуют
607	92238.68	117595.69	данные отсутствуют	данные отсутствуют
607	92238.68	117595.69	данные отсутствуют	данные отсутствуют
608	92249.26	117623.86	данные отсутствуют	данные отсутствуют
608	92249.26	117623.86	данные отсутствуют	данные отсутствуют
608	92249.26	117623.86	данные отсутствуют	данные отсутствуют
608	92249.26	117623.86	данные отсутствуют	данные отсутствуют
609	92207.12	117502.9	данные отсутствуют	данные отсутствуют
609	92207.12	117502.9	данные отсутствуют	данные отсутствуют
609	92207.12	117502.9	данные отсутствуют	данные отсутствуют

Государственный регистратор		ФГИС ЕГРН
полное наименование должности	подпись	инициалы, фамилия

М.П.

Выписка из Единого государственного реестра недвижимости об объекте недвижимости
Сведения о частях земельного участка

Земельный участок			
(вид объекта недвижимости)			
Лист № ___ Раздела 4.2	Всего листов раздела 4.2 : ___	Всего разделов: ___	Всего листов выписки: ___
11.01.2023 № 99/2023/514534023			
Кадастровый номер:		78:31:0001518:23	

Номер точки	Координаты, м		Описание закрепления на местности	Средняя квадратическая погрешность определения координат характерных точек границы части земельного участка, м
	X	Y		
1	2	3	4	5
609	92207.12	117502.9	данные отсутствуют	данные отсутствуют
610	92205.19	117497.23	данные отсутствуют	данные отсутствуют
610	92205.19	117497.23	данные отсутствуют	данные отсутствуют
610	92205.19	117497.23	данные отсутствуют	данные отсутствуют
610	92205.19	117497.23	данные отсутствуют	данные отсутствуют
611	92202.15	117488.3	данные отсутствуют	данные отсутствуют
611	92202.15	117488.3	данные отсутствуют	данные отсутствуют
611	92202.15	117488.3	данные отсутствуют	данные отсутствуют
611	92202.15	117488.3	данные отсутствуют	данные отсутствуют
612	92341.03	117452.18	данные отсутствуют	данные отсутствуют
612	92341.03	117452.18	данные отсутствуют	данные отсутствуют
613	92331.72	117453.18	данные отсутствуют	данные отсутствуют
613	92331.72	117453.18	данные отсутствуют	данные отсутствуют
614	92322.18	117455.13	данные отсутствуют	данные отсутствуют
614	92322.18	117455.13	данные отсутствуют	данные отсутствуют
615	92311.66	117455.26	данные отсутствуют	данные отсутствуют
615	92311.66	117455.26	данные отсутствуют	данные отсутствуют
Государственный регистратор				ФГИС ЕГРН
полное наименование должности			подпись	инициалы, фамилия

М.П.

Сведения о частях земельного участка

Земельный участок			
(вид объекта недвижимости)			
Лист № __ Раздела 4.2	Всего листов раздела 4.2 : __	Всего разделов: __	Всего листов выписки: __
11.01.2023 № 99/2023/514534023			
Кадастровый номер:		78:31:0001518:23	

Номер точки	Координаты, м		Описание закрепления на местности	Средняя квадратическая погрешность определения координат характерных точек границы части земельного участка, м
	X	Y		
1	2	3	4	5
616	92288.72	117463.38	данные отсутствуют	данные отсутствуют
616	92288.72	117463.38	данные отсутствуют	данные отсутствуют
617	92266.54	117470.79	данные отсутствуют	данные отсутствуют
617	92266.54	117470.79	данные отсутствуют	данные отсутствуют
618	92202.39	117494.36	данные отсутствуют	данные отсутствуют
618	92202.39	117494.36	данные отсутствуют	данные отсутствуют

Государственный регистратор		ФГИС ЕГРН
полное наименование должности	подпись	инициалы, фамилия

М.П.

Выписка из Единого государственного реестра недвижимости об объекте недвижимости
Сведения о частях земельного участка

Земельный участок				
(вид объекта недвижимости)				
Лист № ___ Раздела 4.2		Всего листов раздела 4.2 : ___		Всего разделов: ___
Всего листов выписки: ___				
11.01.2023 № 99/2023/514534023				
Кадастровый номер:			78:31:0001518:23	
Сведения о характерных точках границы части (частей) земельного участка				
Учетный номер части: 27				
Система координат: МСК-05				
Зона №				
Номер точки	Координаты, м		Описание закрепления на местности	Средняя квадратическая погрешность определения координат характерных точек границы части земельного участка, м
	X	Y		
1	2	3	4	5
1	92312.33	117423.51	данные отсутствуют	данные отсутствуют
1	92312.33	117423.51	данные отсутствуют	данные отсутствуют
1	92312.33	117423.51	данные отсутствуют	данные отсутствуют
1	92312.33	117423.51	данные отсутствуют	данные отсутствуют
1	92312.33	117423.51	данные отсутствуют	данные отсутствуют
1	92312.33	117423.51	данные отсутствуют	данные отсутствуют
2	92324.53	117425.68	данные отсутствуют	данные отсутствуют
2	92324.53	117425.68	данные отсутствуют	данные отсутствуют
2	92324.53	117425.68	данные отсутствуют	данные отсутствуют
2	92324.53	117425.68	данные отсутствуют	данные отсутствуют
2	92324.53	117425.68	данные отсутствуют	данные отсутствуют
3	92412.76	117567.35	данные отсутствуют	данные отсутствуют
4	92400.21	117574.49	данные отсутствуют	данные отсутствуют
5	92396.73	117570.14	данные отсутствуют	данные отсутствуют
6	92385.53	117572.7	данные отсутствуют	данные отсутствуют
7	92362.28	117578.01	данные отсутствуют	данные отсутствуют
Государственный регистратор			ФГИС ЕГРН	
полное наименование должности			подпись	
			инициалы, фамилия	

М.П.

Выписка из Единого государственного реестра недвижимости об объекте недвижимости
Сведения о частях земельного участка

Земельный участок			
(вид объекта недвижимости)			
Лист № ___ Раздела 4.2	Всего листов раздела 4.2 : ___	Всего разделов: ___	Всего листов выписки: ___
11.01.2023 № 99/2023/514534023			
Кадастровый номер:		78:31:0001518:23	

Номер точки	Координаты, м		Описание закрепления на местности	Средняя квадратическая погрешность определения координат характерных точек границы части земельного участка, м
	X	Y		
1	2	3	4	5
8	92355.5	117581	данные отсутствуют	данные отсутствуют
9	92355.08	117580.06	данные отсутствуют	данные отсутствуют
10	92344.51	117583.27	данные отсутствуют	данные отсутствуют
11	92359.54	117619	данные отсутствуют	данные отсутствуют
12	92310.61	117639.73	данные отсутствуют	данные отсутствуют
12	92310.61	117639.73	данные отсутствуют	данные отсутствуют
13	92297.16	117602.47	данные отсутствуют	данные отсутствуют
13	92297.16	117602.47	данные отсутствуют	данные отсутствуют
14	92248.92	117624.01	данные отсутствуют	данные отсутствуют
14	92248.92	117624.01	данные отсутствуют	данные отсутствуют
14	92248.92	117624.01	данные отсутствуют	данные отсутствуют
14	92248.92	117624.01	данные отсутствуют	данные отсутствуют
14	92248.92	117624.01	данные отсутствуют	данные отсутствуют
14	92248.92	117624.01	данные отсутствуют	данные отсутствуют
14	92248.92	117624.01	данные отсутствуют	данные отсутствуют
14	92248.92	117624.01	данные отсутствуют	данные отсутствуют
15	92246.46	117618.2	данные отсутствуют	данные отсутствуют
15	92246.46	117618.2	данные отсутствуют	данные отсутствуют

Государственный регистратор		ФГИС ЕГРН
полное наименование должности	подпись	инициалы, фамилия

М.П.

Выписка из Единого государственного реестра недвижимости об объекте недвижимости
Сведения о частях земельного участка

Земельный участок			
(вид объекта недвижимости)			
Лист № ___ Раздела 4.2	Всего листов раздела 4.2 : ___	Всего разделов: ___	Всего листов выписки: ___
11.01.2023 № 99/2023/514534023			
Кадастровый номер:		78:31:0001518:23	

Номер точки	Координаты, м		Описание закрепления на местности	Средняя квадратическая погрешность определения координат характерных точек границы части земельного участка, м
	X	Y		
1	2	3	4	5
15	92246.46	117618.2	данные отсутствуют	данные отсутствуют
15	92246.46	117618.2	данные отсутствуют	данные отсутствуют
15	92246.46	117618.2	данные отсутствуют	данные отсутствуют
15	92246.46	117618.2	данные отсутствуют	данные отсутствуют
15	92246.46	117618.2	данные отсутствуют	данные отсутствуют
16	92237.4	117593.38	данные отсутствуют	данные отсутствуют
16	92237.4	117593.38	данные отсутствуют	данные отсутствуют
16	92237.4	117593.38	данные отсутствуют	данные отсутствуют
16	92237.4	117593.38	данные отсутствуют	данные отсутствуют
16	92237.4	117593.38	данные отсутствуют	данные отсутствуют
16	92237.4	117593.38	данные отсутствуют	данные отсутствуют
16	92237.4	117593.38	данные отсутствуют	данные отсутствуют
16	92237.4	117593.38	данные отсутствуют	данные отсутствуют
16	92237.4	117593.38	данные отсутствуют	данные отсутствуют
17	92231.67	117577.33	данные отсутствуют	данные отсутствуют
17	92231.67	117577.33	данные отсутствуют	данные отсутствуют
17	92231.67	117577.33	данные отсутствуют	данные отсутствуют
17	92231.67	117577.33	данные отсутствуют	данные отсутствуют
17	92231.67	117577.33	данные отсутствуют	данные отсутствуют

Государственный регистратор		ФГИС ЕГРН
полное наименование должности	подпись	инициалы, фамилия

М.П.

Выписка из Единого государственного реестра недвижимости об объекте недвижимости
Сведения о частях земельного участка

Земельный участок			
(вид объекта недвижимости)			
Лист № ___ Раздела 4.2	Всего листов раздела 4.2 : ___	Всего разделов: ___	Всего листов выписки: ___
11.01.2023 № 99/2023/514534023			
Кадастровый номер:		78:31:0001518:23	

Номер точки	Координаты, м		Описание закрепления на местности	Средняя квадратическая погрешность определения координат характерных точек границы части земельного участка, м
	X	Y		
1	2	3	4	5
17	92231.67	117577.33	данные отсутствуют	данные отсутствуют
18	92229.87	117571.77	данные отсутствуют	данные отсутствуют
18	92229.87	117571.77	данные отсутствуют	данные отсутствуют
18	92229.87	117571.77	данные отсутствуют	данные отсутствуют
18	92229.87	117571.77	данные отсутствуют	данные отсутствуют
18	92229.87	117571.77	данные отсутствуют	данные отсутствуют
18	92229.87	117571.77	данные отсутствуют	данные отсутствуют
18	92229.87	117571.77	данные отсутствуют	данные отсутствуют
19	92216.77	117535.12	данные отсутствуют	данные отсутствуют
19	92216.77	117535.12	данные отсутствуют	данные отсутствуют
19	92216.77	117535.12	данные отсутствуют	данные отсутствуют
19	92216.77	117535.12	данные отсутствуют	данные отсутствуют
19	92216.77	117535.12	данные отсутствуют	данные отсутствуют
19	92216.77	117535.12	данные отсутствуют	данные отсутствуют
20	92216.57	117534.46	данные отсутствуют	данные отсутствуют
20	92216.57	117534.46	данные отсутствуют	данные отсутствуют
20	92216.57	117534.46	данные отсутствуют	данные отсутствуют
20	92216.57	117534.46	данные отсутствуют	данные отсутствуют

Государственный регистратор		ФГИС ЕГРН
полное наименование должности	подпись	инициалы, фамилия

М.П.

Выписка из Единого государственного реестра недвижимости об объекте недвижимости
Сведения о частях земельного участка

Земельный участок			
(вид объекта недвижимости)			
Лист № ___ Раздела 4.2	Всего листов раздела 4.2 : ___	Всего разделов: ___	Всего листов выписки: ___
11.01.2023 № 99/2023/514534023			
Кадастровый номер:		78:31:0001518:23	

Номер точки	Координаты, м		Описание закрепления на местности	Средняя квадратическая погрешность определения координат характерных точек границы части земельного участка, м
	X	Y		
1	2	3	4	5
20	92216.57	117534.46	данные отсутствуют	данные отсутствуют
20	92216.57	117534.46	данные отсутствуют	данные отсутствуют
21	92216.34	117534.54	данные отсутствуют	данные отсутствуют
21	92216.34	117534.54	данные отсутствуют	данные отсутствуют
21	92216.34	117534.54	данные отсутствуют	данные отсутствуют
21	92216.34	117534.54	данные отсутствуют	данные отсутствуют
21	92216.34	117534.54	данные отсутствуют	данные отсутствуют
21	92216.34	117534.54	данные отсутствуют	данные отсутствуют
21	92216.34	117534.54	данные отсутствуют	данные отсутствуют
21	92216.34	117534.54	данные отсутствуют	данные отсутствуют
22	92216.08	117533.69	данные отсутствуют	данные отсутствуют
22	92216.08	117533.69	данные отсутствуют	данные отсутствуют
22	92216.08	117533.69	данные отсутствуют	данные отсутствуют
22	92216.08	117533.69	данные отсутствуют	данные отсутствуют
22	92216.08	117533.69	данные отсутствуют	данные отсутствуют
22	92216.08	117533.69	данные отсутствуют	данные отсутствуют
22	92216.08	117533.69	данные отсутствуют	данные отсутствуют
22	92216.08	117533.69	данные отсутствуют	данные отсутствуют
23	92214.75	117530.27	данные отсутствуют	данные отсутствуют

Государственный регистратор		ФГИС ЕГРН
полное наименование должности	подпись	инициалы, фамилия

М.П.

Выписка из Единого государственного реестра недвижимости об объекте недвижимости
Сведения о частях земельного участка

Земельный участок			
(вид объекта недвижимости)			
Лист № ___ Раздела 4.2	Всего листов раздела 4.2 : ___	Всего разделов: ___	Всего листов выписки: ___
11.01.2023 № 99/2023/514534023			
Кадастровый номер:		78:31:0001518:23	

Номер точки	Координаты, м		Описание закрепления на местности	Средняя квадратическая погрешность определения координат характерных точек границы части земельного участка, м
	X	Y		
1	2	3	4	5
23	92214.75	117530.27	данные отсутствуют	данные отсутствуют
23	92214.75	117530.27	данные отсутствуют	данные отсутствуют
23	92214.75	117530.27	данные отсутствуют	данные отсутствуют
23	92214.75	117530.27	данные отсутствуют	данные отсутствуют
23	92214.75	117530.27	данные отсутствуют	данные отсутствуют
23	92214.75	117530.27	данные отсутствуют	данные отсутствуют
24	92214.5	117529.39	данные отсутствуют	данные отсутствуют
24	92214.5	117529.39	данные отсутствуют	данные отсутствуют
24	92214.5	117529.39	данные отсутствуют	данные отсутствуют
24	92214.5	117529.39	данные отсутствуют	данные отсутствуют
24	92214.5	117529.39	данные отсутствуют	данные отсутствуют
24	92214.5	117529.39	данные отсутствуют	данные отсутствуют
24	92214.5	117529.39	данные отсутствуют	данные отсутствуют
24	92214.5	117529.39	данные отсутствуют	данные отсутствуют
25	92214.69	117529.3	данные отсутствуют	данные отсутствуют
25	92214.69	117529.3	данные отсутствуют	данные отсутствуют
25	92214.69	117529.3	данные отсутствуют	данные отсутствуют
25	92214.69	117529.3	данные отсутствуют	данные отсутствуют

Государственный регистратор		ФГИС ЕГРН
полное наименование должности	подпись	инициалы, фамилия

М.П.

Выписка из Единого государственного реестра недвижимости об объекте недвижимости
Сведения о частях земельного участка

Земельный участок			
(вид объекта недвижимости)			
Лист № ___ Раздела 4.2	Всего листов раздела 4.2 : ___	Всего разделов: ___	Всего листов выписки: ___
11.01.2023 № 99/2023/514534023			
Кадастровый номер:		78:31:0001518:23	

Номер точки	Координаты, м		Описание закрепления на местности	Средняя квадратическая погрешность определения координат характерных точек границы части земельного участка, м
	X	Y		
1	2	3	4	5
25	92214.69	117529.3	данные отсутствуют	данные отсутствуют
25	92214.69	117529.3	данные отсутствуют	данные отсутствуют
25	92214.69	117529.3	данные отсутствуют	данные отсутствуют
26	92214.42	117528.67	данные отсутствуют	данные отсутствуют
26	92214.42	117528.67	данные отсутствуют	данные отсутствуют
26	92214.42	117528.67	данные отсутствуют	данные отсутствуют
26	92214.42	117528.67	данные отсутствуют	данные отсутствуют
26	92214.42	117528.67	данные отсутствуют	данные отсутствуют
26	92214.42	117528.67	данные отсутствуют	данные отсутствуют
26	92214.42	117528.67	данные отсутствуют	данные отсутствуют
26	92214.42	117528.67	данные отсутствуют	данные отсутствуют
27	92205.6	117503.47	данные отсутствуют	данные отсутствуют
27	92205.6	117503.47	данные отсутствуют	данные отсутствуют
27	92205.6	117503.47	данные отсутствуют	данные отсутствуют
27	92205.6	117503.47	данные отсутствуют	данные отсутствуют
27	92205.6	117503.47	данные отсутствуют	данные отсутствуют
27	92205.6	117503.47	данные отсутствуют	данные отсутствуют
27	92205.6	117503.47	данные отсутствуют	данные отсутствуют
Государственный регистратор				ФГИС ЕГРН
полное наименование должности			подпись	инициалы, фамилия

М.П.

Выписка из Единого государственного реестра недвижимости об объекте недвижимости
Сведения о частях земельного участка

Земельный участок			
(вид объекта недвижимости)			
Лист № ___ Раздела 4.2	Всего листов раздела 4.2 : ___	Всего разделов: ___	Всего листов выписки: ___
11.01.2023 № 99/2023/514534023			
Кадастровый номер:		78:31:0001518:23	

Номер точки	Координаты, м		Описание закрепления на местности	Средняя квадратическая погрешность определения координат характерных точек границы части земельного участка, м
	X	Y		
1	2	3	4	5
27	92205.6	117503.47	данные отсутствуют	данные отсутствуют
27	92205.6	117503.47	данные отсутствуют	данные отсутствуют
28	92210.18	117501.76	данные отсутствуют	данные отсутствуют
28	92210.18	117501.76	данные отсутствуют	данные отсутствуют
28	92210.18	117501.76	данные отсутствуют	данные отсутствуют
28	92210.18	117501.76	данные отсутствуют	данные отсутствуют
28	92210.18	117501.76	данные отсутствуют	данные отсутствуют
29	92208.15	117496.16	данные отсутствуют	данные отсутствуют
29	92208.15	117496.16	данные отсутствуют	данные отсутствуют
29	92208.15	117496.16	данные отсутствуют	данные отсутствуют
29	92208.15	117496.16	данные отсутствуют	данные отсутствуют
29	92208.15	117496.16	данные отсутствуют	данные отсутствуют
30	92203.58	117497.82	данные отсутствуют	данные отсутствуют
30	92203.58	117497.82	данные отсутствуют	данные отсутствуют
30	92203.58	117497.82	данные отсутствуют	данные отсутствуют
30	92203.58	117497.82	данные отсутствуют	данные отсутствуют
30	92203.58	117497.82	данные отсутствуют	данные отсутствуют
30	92203.58	117497.82	данные отсутствуют	данные отсутствуют

Государственный регистратор		ФГИС ЕГРН
полное наименование должности	подпись	инициалы, фамилия

М.П.

Сведения о частях земельного участка

Земельный участок			
(вид объекта недвижимости)			
Лист № ___ Раздела 4.2	Всего листов раздела 4.2 : ___	Всего разделов: ___	Всего листов выписки: ___
11.01.2023 № 99/2023/514534023			
Кадастровый номер:		78:31:0001518:23	

Номер точки	Координаты, м		Описание закрепления на местности	Средняя квадратическая погрешность определения координат характерных точек границы части земельного участка, м
	X	Y		
1	2	3	4	5
30	92203.58	117497.82	данные отсутствуют	данные отсутствуют
30	92203.58	117497.82	данные отсутствуют	данные отсутствуют
30	92203.58	117497.82	данные отсутствуют	данные отсутствуют
31	92201.77	117492.55	данные отсутствуют	данные отсутствуют
31	92201.77	117492.55	данные отсутствуют	данные отсутствуют
31	92201.77	117492.55	данные отсутствуют	данные отсутствуют
31	92201.77	117492.55	данные отсутствуют	данные отсутствуют
31	92201.77	117492.55	данные отсутствуют	данные отсутствуют
31	92201.77	117492.55	данные отсутствуют	данные отсутствуют
31	92201.77	117492.55	данные отсутствуют	данные отсутствуют
31	92201.77	117492.55	данные отсутствуют	данные отсутствуют
31	92201.77	117492.55	данные отсутствуют	данные отсутствуют
31	92201.77	117492.55	данные отсутствуют	данные отсутствуют
31	92201.77	117492.55	данные отсутствуют	данные отсутствуют
31	92201.77	117492.55	данные отсутствуют	данные отсутствуют
31	92201.77	117492.55	данные отсутствуют	данные отсутствуют
31	92201.77	117492.55	данные отсутствуют	данные отсутствуют
31	92201.77	117492.55	данные отсутствуют	данные отсутствуют
31	92201.77	117492.55	данные отсутствуют	данные отсутствуют
31	92201.77	117492.55	данные отсутствуют	данные отсутствуют
32	92201.49	117491.75	данные отсутствуют	данные отсутствуют
32	92201.49	117491.75	данные отсутствуют	данные отсутствуют

Государственный регистратор		ФГИС ЕГРН
полное наименование должности	подпись	инициалы, фамилия

М.П.

Выписка из Единого государственного реестра недвижимости об объекте недвижимости
Сведения о частях земельного участка

Земельный участок			
(вид объекта недвижимости)			
Лист № __ Раздела 4.2	Всего листов раздела 4.2 : __	Всего разделов: __	Всего листов выписки: __
11.01.2023 № 99/2023/514534023			
Кадастровый номер:		78:31:0001518:23	

Номер точки	Координаты, м		Описание закрепления на местности	Средняя квадратическая погрешность определения координат характерных точек границы части земельного участка, м
	X	Y		
1	2	3	4	5
32	92201.49	117491.75	данные отсутствуют	данные отсутствуют
32	92201.49	117491.75	данные отсутствуют	данные отсутствуют
32	92201.49	117491.75	данные отсутствуют	данные отсутствуют
32	92201.49	117491.75	данные отсутствуют	данные отсутствуют
32	92201.49	117491.75	данные отсутствуют	данные отсутствуют
32	92201.49	117491.75	данные отсутствуют	данные отсутствуют
32	92201.49	117491.75	данные отсутствуют	данные отсутствуют
32	92201.49	117491.75	данные отсутствуют	данные отсутствуют
32	92201.49	117491.75	данные отсутствуют	данные отсутствуют
32	92201.49	117491.75	данные отсутствуют	данные отсутствуют
32	92201.49	117491.75	данные отсутствуют	данные отсутствуют
32	92201.49	117491.75	данные отсутствуют	данные отсутствуют
32	92201.49	117491.75	данные отсутствуют	данные отсутствуют
32	92201.49	117491.75	данные отсутствуют	данные отсутствуют
33	92200.48	117488.88	данные отсутствуют	данные отсутствуют
33	92200.48	117488.88	данные отсутствуют	данные отсутствуют
33	92200.48	117488.88	данные отсутствуют	данные отсутствуют
33	92200.48	117488.88	данные отсутствуют	данные отсутствуют
33	92200.48	117488.88	данные отсутствуют	данные отсутствуют
33	92200.48	117488.88	данные отсутствуют	данные отсутствуют

Государственный регистратор		ФГИС ЕГРН
полное наименование должности	подпись	инициалы, фамилия

М.П.

Выписка из Единого государственного реестра недвижимости об объекте недвижимости
Сведения о частях земельного участка

Земельный участок			
(вид объекта недвижимости)			
Лист № ____ Раздела 4.2	Всего листов раздела 4.2 : ____	Всего разделов: ____	Всего листов выписки: ____
11.01.2023 № 99/2023/514534023			
Кадастровый номер:		78:31:0001518:23	

Номер точки	Координаты, м		Описание закрепления на местности	Средняя квадратическая погрешность определения координат характерных точек границы части земельного участка, м
	X	Y		
1	2	3	4	5
33	92200.48	117488.88	данные отсутствуют	данные отсутствуют
33	92200.48	117488.88	данные отсутствуют	данные отсутствуют
33	92200.48	117488.88	данные отсутствуют	данные отсутствуют
33	92200.48	117488.88	данные отсутствуют	данные отсутствуют
33	92200.48	117488.88	данные отсутствуют	данные отсутствуют
33	92200.48	117488.88	данные отсутствуют	данные отсутствуют
34	92201.11	117488.67	данные отсутствуют	данные отсутствуют
34	92201.11	117488.67	данные отсутствуют	данные отсутствуют
34	92201.11	117488.67	данные отсутствуют	данные отсутствуют
34	92201.11	117488.67	данные отсутствуют	данные отсутствуют
34	92201.11	117488.67	данные отсутствуют	данные отсутствуют
34	92201.11	117488.67	данные отсутствуют	данные отсутствуют
34	92201.11	117488.67	данные отсутствуют	данные отсутствуют
34	92201.11	117488.67	данные отсутствуют	данные отсутствуют
34	92201.11	117488.67	данные отсутствуют	данные отсутствуют
34	92201.11	117488.67	данные отсутствуют	данные отсутствуют
34	92201.11	117488.67	данные отсутствуют	данные отсутствуют
34	92201.11	117488.67	данные отсутствуют	данные отсутствуют
34	92201.11	117488.67	данные отсутствуют	данные отсутствуют
Государственный регистратор				ФГИС ЕГРН
полное наименование должности			подпись	инициалы, фамилия

М.П.

Выписка из Единого государственного реестра недвижимости об объекте недвижимости
Сведения о частях земельного участка

Земельный участок			
(вид объекта недвижимости)			
Лист № ___ Раздела 4.2	Всего листов раздела 4.2 : ___	Всего разделов: ___	Всего листов выписки: ___
11.01.2023 № 99/2023/514534023			
Кадастровый номер:		78:31:0001518:23	

Номер точки	Координаты, м		Описание закрепления на местности	Средняя квадратическая погрешность определения координат характерных точек границы части земельного участка, м
	X	Y		
1	2	3	4	5
34	92201.11	117488.67	данные отсутствуют	данные отсутствуют
35	92225.16	117480.17	данные отсутствуют	данные отсутствуют
35	92225.16	117480.17	данные отсутствуют	данные отсутствуют
35	92225.16	117480.17	данные отсутствуют	данные отсутствуют
35	92225.16	117480.17	данные отсутствуют	данные отсутствуют
35	92225.16	117480.17	данные отсутствуют	данные отсутствуют
35	92225.16	117480.17	данные отсутствуют	данные отсутствуют
35	92225.16	117480.17	данные отсутствуют	данные отсутствуют
36	92224.56	117478.85	данные отсутствуют	данные отсутствуют
36	92224.56	117478.85	данные отсутствуют	данные отсутствуют
36	92224.56	117478.85	данные отсутствуют	данные отсутствуют
36	92224.56	117478.85	данные отсутствуют	данные отсутствуют
36	92224.56	117478.85	данные отсутствуют	данные отсутствуют
36	92224.56	117478.85	данные отсутствуют	данные отсутствуют
36	92224.56	117478.85	данные отсутствуют	данные отсутствуют
37	92228.99	117476.92	данные отсутствуют	данные отсутствуют
37	92228.99	117476.92	данные отсутствуют	данные отсутствуют
37	92228.99	117476.92	данные отсутствуют	данные отсутствуют
37	92228.99	117476.92	данные отсутствуют	данные отсутствуют

Государственный регистратор		ФГИС ЕГРН
полное наименование должности	подпись	инициалы, фамилия

М.П.

Выписка из Единого государственного реестра недвижимости об объекте недвижимости
Сведения о частях земельного участка

Земельный участок			
(вид объекта недвижимости)			
Лист № ___ Раздела 4.2	Всего листов раздела 4.2 : ___	Всего разделов: ___	Всего листов выписки: ___
11.01.2023 № 99/2023/514534023			
Кадастровый номер:		78:31:0001518:23	

Номер точки	Координаты, м		Описание закрепления на местности	Средняя квадратическая погрешность определения координат характерных точек границы части земельного участка, м
	X	Y		
1	2	3	4	5
37	92228.99	117476.92	данные отсутствуют	данные отсутствуют
37	92228.99	117476.92	данные отсутствуют	данные отсутствуют
37	92228.99	117476.92	данные отсутствуют	данные отсутствуют
37	92228.99	117476.92	данные отсутствуют	данные отсутствуют
38	92228.3	117475.33	данные отсутствуют	данные отсутствуют
38	92228.3	117475.33	данные отсутствуют	данные отсутствуют
38	92228.3	117475.33	данные отсутствуют	данные отсутствуют
38	92228.3	117475.33	данные отсутствуют	данные отсутствуют
38	92228.3	117475.33	данные отсутствуют	данные отсутствуют
38	92228.3	117475.33	данные отсутствуют	данные отсутствуют
38	92228.3	117475.33	данные отсутствуют	данные отсутствуют
38	92228.3	117475.33	данные отсутствуют	данные отсутствуют
38	92228.3	117475.33	данные отсутствуют	данные отсутствуют
38	92228.3	117475.33	данные отсутствуют	данные отсутствуют
39	92234.4	117473.23	данные отсутствуют	данные отсутствуют
39	92234.4	117473.23	данные отсутствуют	данные отсутствуют
39	92234.4	117473.23	данные отсутствуют	данные отсутствуют
39	92234.4	117473.23	данные отсутствуют	данные отсутствуют
39	92234.4	117473.23	данные отсутствуют	данные отсутствуют

Государственный регистратор		ФГИС ЕГРН
полное наименование должности	подпись	инициалы, фамилия

М.П.

Выписка из Единого государственного реестра недвижимости об объекте недвижимости
Сведения о частях земельного участка

Земельный участок			
(вид объекта недвижимости)			
Лист № ___ Раздела 4.2	Всего листов раздела 4.2 : ___	Всего разделов: ___	Всего листов выписки: ___
11.01.2023 № 99/2023/514534023			
Кадастровый номер:		78:31:0001518:23	

Номер точки	Координаты, м		Описание закрепления на местности	Средняя квадратическая погрешность определения координат характерных точек границы части земельного участка, м
	X	Y		
1	2	3	4	5
39	92234.4	117473.23	данные отсутствуют	данные отсутствуют
39	92234.4	117473.23	данные отсутствуют	данные отсутствуют
40	92240.47	117470.93	данные отсутствуют	данные отсутствуют
40	92240.47	117470.93	данные отсутствуют	данные отсутствуют
40	92240.47	117470.93	данные отсутствуют	данные отсутствуют
40	92240.47	117470.93	данные отсутствуют	данные отсутствуют
40	92240.47	117470.93	данные отсутствуют	данные отсутствуют
40	92240.47	117470.93	данные отсутствуют	данные отсутствуют
40	92240.47	117470.93	данные отсутствуют	данные отсутствуют
40	92240.47	117470.93	данные отсутствуют	данные отсутствуют
41	92234.81	117456	данные отсутствуют	данные отсутствуют
41	92234.81	117456	данные отсутствуют	данные отсутствуют
41	92234.81	117456	данные отсутствуют	данные отсутствуют
41	92234.81	117456	данные отсутствуют	данные отсутствуют
41	92234.81	117456	данные отсутствуют	данные отсутствуют
41	92234.81	117456	данные отсутствуют	данные отсутствуют
42	92229.11	117441.03	данные отсутствуют	данные отсутствуют
42	92229.11	117441.03	данные отсутствуют	данные отсутствуют

Государственный регистратор		ФГИС ЕГРН
полное наименование должности	подпись	инициалы, фамилия

М.П.

Выписка из Единого государственного реестра недвижимости об объекте недвижимости
Сведения о частях земельного участка

Земельный участок			
(вид объекта недвижимости)			
Лист № ___ Раздела 4.2	Всего листов раздела 4.2 : ___	Всего разделов: ___	Всего листов выписки: ___
11.01.2023 № 99/2023/514534023			
Кадастровый номер:		78:31:0001518:23	

Номер точки	Координаты, м		Описание закрепления на местности	Средняя квадратическая погрешность определения координат характерных точек границы части земельного участка, м
	X	Y		
1	2	3	4	5
42	92229.11	117441.03	данные отсутствуют	данные отсутствуют
42	92229.11	117441.03	данные отсутствуют	данные отсутствуют
42	92229.11	117441.03	данные отсутствуют	данные отсутствуют
43	92260.18	117441.26	данные отсутствуют	данные отсутствуют
43	92260.18	117441.26	данные отсутствуют	данные отсутствуют
43	92260.18	117441.26	данные отсутствуют	данные отсутствуют
43	92260.18	117441.26	данные отсутствуют	данные отсутствуют
43	92260.18	117441.26	данные отсутствуют	данные отсутствуют
43	92260.18	117441.26	данные отсутствуют	данные отсутствуют
44	92305.42	117587.57	данные отсутствуют	данные отсутствуют
44	92305.42	117587.57	данные отсутствуют	данные отсутствуют
45	92345.19	117573.46	данные отсутствуют	данные отсутствуют
46	92343.39	117568.53	данные отсутствуют	данные отсутствуют
47	92338.86	117556.84	данные отсутствуют	данные отсутствуют
47	92338.86	117556.84	данные отсутствуют	данные отсутствуют
48	92299.57	117571.15	данные отсутствуют	данные отсутствуют
48	92299.57	117571.15	данные отсутствуют	данные отсутствуют
Государственный регистратор				ФГИС ЕГРН
полное наименование должности			подпись	инициалы, фамилия

М.П.

Выписка из Единого государственного реестра недвижимости об объекте недвижимости
Сведения о частях земельного участка

Земельный участок			
(вид объекта недвижимости)			
Лист № ___ Раздела 4.2	Всего листов раздела 4.2 : ___	Всего разделов: ___	Всего листов выписки: ___
11.01.2023 № 99/2023/514534023			
Кадастровый номер:		78:31:0001518:23	

Номер точки	Координаты, м		Описание закрепления на местности	Средняя квадратическая погрешность определения координат характерных точек границы части земельного участка, м
	X	Y		
1	2	3	4	5
49	92337.95	117447.22	данные отсутствуют	данные отсутствуют
49	92337.95	117447.22	данные отсутствуют	данные отсутствуют
50	92316.65	117454.81	данные отсутствуют	данные отсутствуют
50	92316.65	117454.81	данные отсутствуют	данные отсутствуют
51	92316.21	117455.03	данные отсутствуют	данные отсутствуют
51	92316.21	117455.03	данные отсутствуют	данные отсутствуют
52	92310.76	117456.92	данные отсутствуют	данные отсутствуют
52	92310.76	117456.92	данные отсутствуют	данные отсутствуют
53	92282.63	117466.38	данные отсутствуют	данные отсутствуют
53	92282.63	117466.38	данные отсутствуют	данные отсутствуют
54	92203.71	117493.91	данные отсутствуют	данные отсутствуют
55	92204.93	117497.33	данные отсутствуют	данные отсутствуют
56	92205.79	117493.18	данные отсутствуют	данные отсутствуют
57	92204.4	117487.51	данные отсутствуют	данные отсутствуют
58	92391.82	117533.73	данные отсутствуют	данные отсутствуют
58	92391.82	117533.73	данные отсутствуют	данные отсутствуют
59	92360.75	117548.31	данные отсутствуют	данные отсутствуют
Государственный регистратор				ФГИС ЕГРН
полное наименование должности			подпись	инициалы, фамилия

М.П.

Выписка из Единого государственного реестра недвижимости об объекте недвижимости
Сведения о частях земельного участка

Земельный участок			
(вид объекта недвижимости)			
Лист № ___ Раздела 4.2	Всего листов раздела 4.2 : ___	Всего разделов: ___	Всего листов выписки: ___
11.01.2023 № 99/2023/514534023			
Кадастровый номер:		78:31:0001518:23	

Номер точки	Координаты, м		Описание закрепления на местности	Средняя квадратическая погрешность определения координат характерных точек границы части земельного участка, м
	X	Y		
1	2	3	4	5
59	92360.75	117548.31	данные отсутствуют	данные отсутствуют
60	92362.11	117550.62	данные отсутствуют	данные отсутствуют
60	92362.11	117550.62	данные отсутствуют	данные отсутствуют
61	92350.38	117557.05	данные отсутствуют	данные отсутствуют
61	92350.38	117557.05	данные отсутствуют	данные отсутствуют
62	92348.29	117553.22	данные отсутствуют	данные отсутствуют
62	92348.29	117553.22	данные отсутствуют	данные отсутствуют
63	92277.72	117578.89	данные отсутствуют	данные отсутствуют
63	92277.72	117578.89	данные отсутствуют	данные отсутствуют
64	92266.32	117582.98	данные отсутствуют	данные отсутствуют
64	92266.32	117582.98	данные отсутствуют	данные отсутствуют
65	92320.77	117425.01	данные отсутствуют	данные отсутствуют
66	92338.1	117472.73	данные отсутствуют	данные отсутствуют
67	92340.73	117471.77	данные отсутствуют	данные отсутствуют
68	92341.5	117471.55	данные отсутствуют	данные отсутствуют
69	92342.3	117471.46	данные отсутствуют	данные отсутствуют
70	92343.1	117471.51	данные отсутствуют	данные отсутствуют
Государственный регистратор				ФГИС ЕГРН
полное наименование должности			подпись	инициалы, фамилия

М.П.

Выписка из Единого государственного реестра недвижимости об объекте недвижимости
Сведения о частях земельного участка

Земельный участок			
(вид объекта недвижимости)			
Лист № ___ Раздела 4.2	Всего листов раздела 4.2 : ___	Всего разделов: ___	Всего листов выписки: ___
11.01.2023 № 99/2023/514534023			
Кадастровый номер:		78:31:0001518:23	

Номер точки	Координаты, м		Описание закрепления на местности	Средняя квадратическая погрешность определения координат характерных точек границы части земельного участка, м
	X	Y		
1	2	3	4	5
71	92343.89	117471.68	данные отсутствуют	данные отсутствуют
72	92344.64	117471.97	данные отсутствуют	данные отсутствуют
73	92345.33	117472.38	данные отсутствуют	данные отсутствуют
74	92345.95	117472.9	данные отсутствуют	данные отсутствуют
75	92346.47	117473.51	данные отсутствуют	данные отсутствуют
76	92346.9	117474.2	данные отсутствуют	данные отсутствуют
77	92388.74	117556.48	данные отсутствуют	данные отсутствуют
78	92389.04	117557.24	данные отсутствуют	данные отсутствуют
79	92389.23	117558.04	данные отсутствуют	данные отсутствуют
80	92389.27	117558.86	данные отсутствуют	данные отсутствуют
81	92389.18	117559.68	данные отсутствуют	данные отсутствуют
82	92388.96	117560.48	данные отсутствуют	данные отсутствуют
83	92388.61	117561.22	данные отсутствуют	данные отсутствуют
84	92388.15	117561.9	данные отсутствуют	данные отсутствуют
85	92387.58	117562.49	данные отсутствуют	данные отсутствуют
86	92386.92	117562.99	данные отсутствуют	данные отсутствуют
87	92377.12	117569.1	данные отсутствуют	данные отсутствуют
Государственный регистратор				ФГИС ЕГРН
полное наименование должности			подпись	инициалы, фамилия

М.П.

Выписка из Единого государственного реестра недвижимости об объекте недвижимости
Сведения о частях земельного участка

Земельный участок			
(вид объекта недвижимости)			
Лист № ___ Раздела 4.2	Всего листов раздела 4.2 : ___	Всего разделов: ___	Всего листов выписки: ___
11.01.2023 № 99/2023/514534023			
Кадастровый номер:		78:31:0001518:23	

Номер точки	Координаты, м		Описание закрепления на местности	Средняя квадратическая погрешность определения координат характерных точек границы части земельного участка, м
	X	Y		
1	2	3	4	5
88	92380.3	117573.89	данные отсутствуют	данные отсутствуют
89	92369.88	117576.27	данные отсутствуют	данные отсутствуют
90	92365.95	117570.35	данные отсутствуют	данные отсутствуют
91	92365.52	117569.57	данные отсутствуют	данные отсутствуют
92	92365.24	117568.72	данные отсутствуют	данные отсутствуют
93	92365.11	117567.84	данные отсутствуют	данные отсутствуют
94	92365.14	117566.96	данные отсутствуют	данные отсутствуют
95	92365.33	117566.09	данные отсутствуют	данные отсутствуют
96	92365.67	117565.27	данные отсутствуют	данные отсутствуют
97	92366.15	117564.52	данные отсутствуют	данные отсутствуют
98	92366.75	117563.87	данные отсутствуют	данные отсутствуют
99	92367.47	117563.34	данные отсутствуют	данные отсутствуют
100	92377.75	117556.93	данные отсутствуют	данные отсутствуют
101	92339.99	117482.68	данные отсутствуют	данные отсутствуют
102	92336.82	117483.84	данные отсутствуют	данные отсутствуют
103	92335.97	117484.06	данные отсутствуют	данные отсутствуют
104	92335.1	117484.14	данные отсутствуют	данные отсутствуют

Государственный регистратор		ФГИС ЕГРН
полное наименование должности	подпись	инициалы, фамилия

М.П.

Сведения о частях земельного участка

Земельный участок			
(вид объекта недвижимости)			
Лист № __ Раздела 4.2	Всего листов раздела 4.2 : __	Всего разделов: __	Всего листов выписки: __
11.01.2023 № 99/2023/514534023			
Кадастровый номер:		78:31:0001518:23	

Номер точки	Координаты, м		Описание закрепления на местности	Средняя квадратическая погрешность определения координат характерных точек границы части земельного участка, м
	X	Y		
1	2	3	4	5
105	92334.24	117484.06	данные отсутствуют	данные отсутствуют
106	92333.39	117483.83	данные отсутствуют	данные отсутствуют
107	92332.6	117483.47	данные отсутствуют	данные отсутствуют
108	92331.89	117482.97	данные отсутствуют	данные отсутствуют
109	92331.27	117482.35	данные отсутствуют	данные отсутствуют
110	92330.77	117481.63	данные отсутствуют	данные отсутствуют
111	92330.41	117480.85	данные отсутствуют	данные отсутствуют
112	92310.61	117426.33	данные отсутствуют	данные отсутствуют
113	92302.36	117428.38	данные отсутствуют	данные отсутствуют
114	92301.51	117428.51	данные отсутствуют	данные отсутствуют
115	92300.66	117428.5	данные отсутствуют	данные отсутствуют
116	92299.81	117428.34	данные отсутствуют	данные отсутствуют
117	92299.02	117428.04	данные отсутствуют	данные отсутствуют
118	92231.61	117474.19	данные отсутствуют	данные отсутствуют
119	92242.91	117476.77	данные отсутствуют	данные отсутствуют
120	92242.92	117476.78	данные отсутствуют	данные отсутствуют
121	92242.94	117476.78	данные отсутствуют	данные отсутствуют

Государственный регистратор		ФГИС ЕГРН
полное наименование должности	подпись	инициалы, фамилия

М.П.

Выписка из Единого государственного реестра недвижимости об объекте недвижимости
Сведения о частях земельного участка

Земельный участок			
(вид объекта недвижимости)			
Лист № ___ Раздела 4.2	Всего листов раздела 4.2 : ___	Всего разделов: ___	Всего листов выписки: ___
11.01.2023 № 99/2023/514534023			
Кадастровый номер:		78:31:0001518:23	

Номер точки	Координаты, м		Описание закрепления на местности	Средняя квадратическая погрешность определения координат характерных точек границы части земельного участка, м
	X	Y		
1	2	3	4	5
122	92245.36	117477.36	данные отсутствуют	данные отсутствуют
123	92245.82	117477.53	данные отсутствуют	данные отсутствуют
124	92246.22	117477.81	данные отсутствуют	данные отсутствуют
125	92246.54	117478.18	данные отсутствуют	данные отсутствуют
126	92246.77	117478.63	данные отсутствуют	данные отсутствуют
127	92273.7	117553.51	данные отсутствуют	данные отсутствуют
128	92273.8	117553.99	данные отсутствуют	данные отсутствуют
129	92273.78	117554.49	данные отсутствуют	данные отсутствуют
130	92273.65	117554.97	данные отсутствуют	данные отсутствуют
131	92273.4	117555.4	данные отсутствуют	данные отсутствуют
132	92271.86	117557.4	данные отсутствуют	данные отсутствуют
133	92262.83	117569.15	данные отсутствуют	данные отсутствуют
134	92262.57	117569.43	данные отсутствуют	данные отсутствуют
135	92262.26	117569.66	данные отсутствуют	данные отсутствуют
136	92261.91	117569.82	данные отсутствуют	данные отсутствуют
137	92241.57	117576.91	данные отсутствуют	данные отсутствуют
138	92245.38	117590.59	данные отсутствуют	данные отсутствуют
Государственный регистратор				ФГИС ЕГРН
полное наименование должности			подпись	инициалы, фамилия

М.П.

Выписка из Единого государственного реестра недвижимости об объекте недвижимости
Сведения о частях земельного участка

Земельный участок			
(вид объекта недвижимости)			
Лист № ___ Раздела 4.2	Всего листов раздела 4.2 : ___	Всего разделов: ___	Всего листов выписки: ___
11.01.2023 № 99/2023/514534023			
Кадастровый номер:		78:31:0001518:23	

Номер точки	Координаты, м		Описание закрепления на местности	Средняя квадратическая погрешность определения координат характерных точек границы части земельного участка, м
	X	Y		
1	2	3	4	5
139	92255.16	117621.22	данные отсутствуют	данные отсутствуют
140	92251.49	117622.86	данные отсутствуют	данные отсутствуют
141	92241.56	117591.78	данные отсутствуют	данные отсутствуют
142	92237.21	117576.18	данные отсутствуют	данные отсутствуют
143	92237.13	117575.68	данные отсутствуют	данные отсутствуют
144	92237.19	117575.18	данные отсутствуют	данные отсутствуют
145	92237.36	117574.71	данные отсутствуют	данные отсутствуют
146	92237.65	117574.3	данные отсутствуют	данные отсутствуют
147	92238.03	117573.97	данные отсутствуют	данные отсутствуют
148	92238.48	117573.75	данные отсутствуют	данные отсутствуют
149	92260.03	117566.24	данные отсутствуют	данные отсутствуют
150	92269.56	117553.83	данные отсутствуют	данные отсутствуют
151	92243.37	117481	данные отсутствуют	данные отсутствуют
152	92242.01	117480.67	данные отсутствуют	данные отсутствуют
153	92227.83	117477.42	данные отсутствуют	данные отсутствуют
154	92203.84	117487.71	данные отсутствуют	данные отсутствуют
155	92204.18	117488.45	данные отсутствуют	данные отсутствуют
Государственный регистратор				ФГИС ЕГРН
полное наименование должности			подпись	инициалы, фамилия

М.П.

Выписка из Единого государственного реестра недвижимости об объекте недвижимости
Сведения о частях земельного участка

Земельный участок			
(вид объекта недвижимости)			
Лист № ___ Раздела 4.2	Всего листов раздела 4.2 : ___	Всего разделов: ___	Всего листов выписки: ___
11.01.2023 № 99/2023/514534023			
Кадастровый номер:		78:31:0001518:23	

Номер точки	Координаты, м		Описание закрепления на местности	Средняя квадратическая погрешность определения координат характерных точек границы части земельного участка, м
	X	Y		
1	2	3	4	5
156	92204.4	117489.23	данные отсутствуют	данные отсутствуют
157	92204.49	117490.05	данные отсутствуют	данные отсутствуют
158	92204.44	117490.86	данные отсутствуют	данные отсутствуют
159	92204.26	117491.66	данные отсутствуют	данные отсутствуют
160	92203.95	117492.42	данные отсутствуют	данные отсутствуют
161	92203.52	117493.12	данные отсутствуют	данные отсутствуют
162	92202.99	117493.73	данные отсутствуют	данные отсутствуют
163	92202.36	117494.26	данные отсутствуют	данные отсутствуют
164	92213.23	117525.26	данные отсутствуют	данные отсутствуют
165	92214.07	117525.23	данные отсутствуют	данные отсутствуют
166	92214.92	117525.34	данные отсутствуют	данные отсутствуют
167	92215.72	117525.6	данные отсутствуют	данные отсутствуют
168	92216.48	117525.99	данные отсутствуют	данные отсутствуют
169	92217.16	117526.5	данные отсутствуют	данные отсутствуют
170	92217.74	117527.12	данные отсутствуют	данные отсутствуют
171	92218.21	117527.83	данные отсутствуют	данные отсутствуют
172	92218.55	117528.61	данные отсутствуют	данные отсутствуют
Государственный регистратор				ФГИС ЕГРН
полное наименование должности			подпись	инициалы, фамилия

М.П.

Выписка из Единого государственного реестра недвижимости об объекте недвижимости
Сведения о частях земельного участка

Земельный участок			
(вид объекта недвижимости)			
Лист № ___ Раздела 4.2	Всего листов раздела 4.2 : ___	Всего разделов: ___	Всего листов выписки: ___
11.01.2023 № 99/2023/514534023			
Кадастровый номер:		78:31:0001518:23	

Номер точки	Координаты, м		Описание закрепления на местности	Средняя квадратическая погрешность определения координат характерных точек границы части земельного участка, м
	X	Y		
1	2	3	4	5
173	92218.75	117529.44	данные отсутствуют	данные отсутствуют
174	92218.81	117530.28	данные отсутствуют	данные отсутствуют
175	92218.73	117531.13	данные отсутствуют	данные отсутствуют
176	92218.51	117531.95	данные отсутствуют	данные отсутствуют
177	92218.15	117532.72	данные отсутствуют	данные отсутствуют
178	92217.66	117533.41	данные отсутствуют	данные отсутствуют
179	92217.06	117534.02	данные отсутствуют	данные отсутствуют
180	92216.38	117534.52	данные отсутствуют	данные отсутствуют
181	92206.95	117502.97	данные отсутствуют	данные отсутствуют
182	92250.06	117623.5	данные отсутствуют	данные отсутствуют
183	92339.36	117627.55	данные отсутствуют	данные отсутствуют
184	92310.2	117638.58	данные отсутствуют	данные отсутствуют
185	92329.72	117630.35	данные отсутствуют	данные отсутствуют
186	92325.87	117620.2	данные отсутствуют	данные отсутствуют
187	92328	117619.3	данные отсутствуют	данные отсутствуют
188	92328.42	117620.11	данные отсутствуют	данные отсутствуют
189	92330.21	117619.34	данные отсутствуют	данные отсутствуют

Государственный регистратор		ФГИС ЕГРН
полное наименование должности	подпись	инициалы, фамилия

М.П.

Выписка из Единого государственного реестра недвижимости об объекте недвижимости
Сведения о частях земельного участка

Земельный участок			
(вид объекта недвижимости)			
Лист № ___ Раздела 4.2	Всего листов раздела 4.2 : ___	Всего разделов: ___	Всего листов выписки: ___
11.01.2023 № 99/2023/514534023			
Кадастровый номер:		78:31:0001518:23	

Номер точки	Координаты, м		Описание закрепления на местности	Средняя квадратическая погрешность определения координат характерных точек границы части земельного участка, м
	X	Y		
1	2	3	4	5
190	92329.89	117618.54	данные отсутствуют	данные отсутствуют
191	92335.08	117616.29	данные отсутствуют	данные отсутствуют
192	92208.39	117496.81	данные отсутствуют	данные отсутствуют
193	92200.51	117488.96	данные отсутствуют	данные отсутствуют
194	92225.24	117480.37	данные отсутствуют	данные отсутствуют
195	92227.08	117477.75	данные отсутствуют	данные отсутствуют
196	92228.48	117475.75	данные отсутствуют	данные отсутствуют
197	92228.94	117475.11	данные отсутствуют	данные отсутствуют
198	92237.46	117462.99	данные отсутствуют	данные отсутствуют
199	92247.01	117449.39	данные отсутствуют	данные отсутствуют
200	92250.09	117444.91	данные отсутствуют	данные отсутствуют
201	92250.05	117444.81	данные отсутствуют	данные отсутствуют
202	92248.76	117441.18	данные отсутствуют	данные отсутствуют
203	92266.92	117438.97	данные отсутствуют	данные отсутствуют
204	92266.67	117439.7	данные отсутствуют	данные отсутствуют
205	92266.31	117440.39	данные отсутствуют	данные отсутствуют
206	92265.86	117441.02	данные отсутствуют	данные отсутствуют
Государственный регистратор				ФГИС ЕГРН
полное наименование должности			подпись	инициалы, фамилия

М.П.

Выписка из Единого государственного реестра недвижимости об объекте недвижимости
Сведения о частях земельного участка

Земельный участок			
(вид объекта недвижимости)			
Лист № ___ Раздела 4.2	Всего листов раздела 4.2 : ___	Всего разделов: ___	Всего листов выписки: ___
11.01.2023 № 99/2023/514534023			
Кадастровый номер:		78:31:0001518:23	

Номер точки	Координаты, м		Описание закрепления на местности	Средняя квадратическая погрешность определения координат характерных точек границы части земельного участка, м
	X	Y		
1	2	3	4	5
207	92265.31	117441.57	данные отсутствуют	данные отсутствуют
208	92264.68	117442.03	данные отсутствуют	данные отсутствуют
209	92263.99	117442.39	данные отсутствуют	данные отсутствуют
210	92260.68	117447.15	данные отсутствуют	данные отсутствуют
211	92255.23	117455.08	данные отсутствуют	данные отсутствуют
212	92232.5	117487.44	данные отсутствуют	данные отсутствуют
213	92232	117488.03	данные отсутствуют	данные отсутствуют
214	92231.41	117488.55	данные отсутствуют	данные отсутствуют
215	92230.76	117488.97	данные отсутствуют	данные отсутствуют
216	92230.05	117489.29	данные отсутствуют	данные отсутствуют
217	92212.68	117523.69	данные отсутствуют	данные отсутствуют
218	92209.37	117514.25	данные отсутствуют	данные отсутствуют
219	92250.03	117500.74	данные отсутствуют	данные отсутствуют
220	92252.48	117507.63	данные отсутствуют	данные отсутствуют
221	92250.45	117508.35	данные отсутствуют	данные отсутствуют
222	92251.31	117510.86	данные отсутствуют	данные отсутствуют
223	92243.57	117441.14	данные отсутствуют	данные отсутствуют

Государственный регистратор		ФГИС ЕГРН
полное наименование должности	подпись	инициалы, фамилия

М.П.

Выписка из Единого государственного реестра недвижимости об объекте недвижимости
Сведения о частях земельного участка

Земельный участок			
(вид объекта недвижимости)			
Лист № ___ Раздела 4.2	Всего листов раздела 4.2 : ___	Всего разделов: ___	Всего листов выписки: ___
11.01.2023 № 99/2023/514534023			
Кадастровый номер:		78:31:0001518:23	

Номер точки	Координаты, м		Описание закрепления на местности	Средняя квадратическая погрешность определения координат характерных точек границы части земельного участка, м
	X	Y		
1	2	3	4	5
224	92248.85	117441.18	данные отсутствуют	данные отсутствуют
224	92248.85	117441.18	данные отсутствуют	данные отсутствуют
224	92248.85	117441.18	данные отсутствуют	данные отсутствуют
225	92249.03	117441.73	данные отсутствуют	данные отсутствуют
226	92250.65	117441.19	данные отсутствуют	данные отсутствуют
227	92256.78	117441.23	данные отсутствуют	данные отсутствуют
228	92253.34	117444.34	данные отсутствуют	данные отсутствуют
229	92253	117444.59	данные отсутствуют	данные отсутствуют
230	92252.63	117444.76	данные отсутствуют	данные отсутствуют
231	92250.32	117445.52	данные отсутствуют	данные отсутствуют
232	92250.4	117446.05	данные отсутствуют	данные отсутствуют
233	92250.34	117446.6	данные отсутствуют	данные отсутствуют
233	92250.34	117446.6	данные отсутствуют	данные отсутствуют
233	92250.34	117446.6	данные отсутствуют	данные отсутствуют
234	92250.17	117447.04	данные отсутствуют	данные отсутствуют
235	92249.9	117447.42	данные отсутствуют	данные отсутствуют
236	92249.54	117447.74	данные отсутствуют	данные отсутствуют
Государственный регистратор				ФГИС ЕГРН
полное наименование должности			подпись	инициалы, фамилия

М.П.

Выписка из Единого государственного реестра недвижимости об объекте недвижимости
Сведения о частях земельного участка

Земельный участок			
(вид объекта недвижимости)			
Лист № ___ Раздела 4.2	Всего листов раздела 4.2 : ___	Всего разделов: ___	Всего листов выписки: ___
11.01.2023 № 99/2023/514534023			
Кадастровый номер:		78:31:0001518:23	

Номер точки	Координаты, м		Описание закрепления на местности	Средняя квадратическая погрешность определения координат характерных точек границы части земельного участка, м
	X	Y		
1	2	3	4	5
237	92249.13	117447.96	данные отсутствуют	данные отсутствуют
238	92247.23	117448.71	данные отсутствуют	данные отсутствуют
239	92246.68	117448.84	данные отсутствуют	данные отсутствуют
240	92246.12	117448.87	данные отсутствуют	данные отсутствуют
241	92244.56	117448.72	данные отсутствуют	данные отсутствуют
241	92244.56	117448.72	данные отсутствуют	данные отсутствуют
241	92244.56	117448.72	данные отсутствуют	данные отсутствуют
242	92241.36	117449.96	данные отсутствуют	данные отсутствуют
243	92236.79	117451.66	данные отсутствуют	данные отсутствуют
243	92236.79	117451.66	данные отсутствуют	данные отсутствуют
243	92236.79	117451.66	данные отсутствуют	данные отсутствуют
244	92236.3	117451.78	данные отсутствуют	данные отсутствуют
245	92235.81	117451.77	данные отсутствуют	данные отсутствуют
246	92235.33	117451.68	данные отсутствуют	данные отсутствуют
246	92235.33	117451.68	данные отсутствуют	данные отсутствуют
246	92235.33	117451.68	данные отсутствуют	данные отсутствуют
247	92233.44	117452.39	данные отсутствуют	данные отсутствуют

Государственный регистратор		ФГИС ЕГРН
полное наименование должности	подпись	инициалы, фамилия

М.П.

Выписка из Единого государственного реестра недвижимости об объекте недвижимости
Сведения о частях земельного участка

Земельный участок			
(вид объекта недвижимости)			
Лист № ___ Раздела 4.2	Всего листов раздела 4.2 : ___	Всего разделов: ___	Всего листов выписки: ___
11.01.2023 № 99/2023/514534023			
Кадастровый номер:		78:31:0001518:23	

Номер точки	Координаты, м		Описание закрепления на местности	Средняя квадратическая погрешность определения координат характерных точек границы части земельного участка, м
	X	Y		
1	2	3	4	5
248	92231.61	117447.6	данные отсутствуют	данные отсутствуют
249	92239.18	117444.87	данные отсутствуют	данные отсутствуют
250	92244.29	117443.24	данные отсутствуют	данные отсутствуют
251	92240.47	117601.8	данные отсутствуют	данные отсутствуют
252	92239.1	117598.04	данные отсутствуют	данные отсутствуют
253	92239.58	117597.85	данные отсутствуют	данные отсутствуют
254	92240.08	117597.72	данные отсутствуют	данные отсутствуют
255	92240.6	117597.74	данные отсутствуют	данные отсутствуют
256	92241.11	117597.89	данные отсутствуют	данные отсутствуют
257	92241.55	117598.16	данные отсутствуют	данные отсутствуют
258	92241.91	117598.54	данные отсутствуют	данные отсутствуют
259	92242.16	117599	данные отсутствуют	данные отсутствуют
260	92242.28	117599.51	данные отсутствуют	данные отсутствуют
261	92242.26	117600.03	данные отсутствуют	данные отсутствуют
262	92242.12	117600.53	данные отсутствуют	данные отсутствуют
263	92241.84	117600.98	данные отсутствуют	данные отсутствуют
264	92241.46	117601.34	данные отсутствуют	данные отсутствуют
Государственный регистратор				ФГИС ЕГРН
полное наименование должности			подпись	инициалы, фамилия

М.П.

Выписка из Единого государственного реестра недвижимости об объекте недвижимости
Сведения о частях земельного участка

Земельный участок			
(вид объекта недвижимости)			
Лист № ___ Раздела 4.2	Всего листов раздела 4.2 : ___	Всего разделов: ___	Всего листов выписки: ___
11.01.2023 № 99/2023/514534023			
Кадастровый номер:		78:31:0001518:23	

Номер точки	Координаты, м		Описание закрепления на местности	Средняя квадратическая погрешность определения координат характерных точек границы части земельного участка, м
	X	Y		
1	2	3	4	5
265	92241.01	117601.59	данные отсутствуют	данные отсутствуют
266	92313.07	117501.29	данные отсутствуют	данные отсутствуют
267	92311.99	117502.21	данные отсутствуют	данные отсутствуют
268	92314.69	117514.75	данные отсутствуют	данные отсутствуют
269	92316.2	117515.74	данные отсутствуют	данные отсутствуют
270	92316.63	117516.02	данные отсутствуют	данные отсутствуют
271	92321.1	117518.97	данные отсутствуют	данные отсутствуют
272	92323.48	117520.54	данные отсутствуют	данные отсутствуют
273	92323.74	117520.74	данные отсутствуют	данные отсутствуют
274	92338.96	117534.86	данные отсутствуют	данные отсутствуют
275	92339.26	117535.22	данные отсутствуют	данные отсутствуют
276	92339.48	117535.66	данные отсутствуют	данные отсутствуют
277	92340.1	117537.38	данные отсутствуют	данные отсутствуют
278	92340.53	117538.59	данные отсутствуют	данные отсутствуют
279	92341.69	117541.86	данные отсутствуют	данные отсутствуют
280	92342.17	117541.71	данные отсутствуют	данные отсутствуют
281	92342.67	117541.68	данные отсутствуют	данные отсутствуют

Государственный регистратор		ФГИС ЕГРН
полное наименование должности	подпись	инициалы, фамилия

М.П.

Выписка из Единого государственного реестра недвижимости об объекте недвижимости
Сведения о частях земельного участка

Земельный участок			
(вид объекта недвижимости)			
Лист № ___ Раздела 4.2	Всего листов раздела 4.2 : ___	Всего разделов: ___	Всего листов выписки: ___
11.01.2023 № 99/2023/514534023			
Кадастровый номер:		78:31:0001518:23	

Номер точки	Координаты, м		Описание закрепления на местности	Средняя квадратическая погрешность определения координат характерных точек границы части земельного участка, м
	X	Y		
1	2	3	4	5
282	92343.17	117541.79	данные отсутствуют	данные отсутствуют
283	92343.62	117542.01	данные отсутствуют	данные отсутствуют
284	92344.01	117542.33	данные отсутствуют	данные отсутствуют
285	92344.31	117542.75	данные отсутствуют	данные отсутствуют
286	92343.06	117543.5	данные отсутствуют	данные отсутствуют
287	92343.23	117543.84	данные отсутствуют	данные отсутствуют
288	92339.88	117546.32	данные отсутствуют	данные отсутствуют
289	92339.38	117546.09	данные отсутствуют	данные отсутствуют
290	92338.97	117545.74	данные отсутствуют	данные отсутствуют
291	92338.66	117545.29	данные отсутствуют	данные отсутствуют
292	92338.49	117544.79	данные отсутствуют	данные отсутствуют
293	92336.76	117539.93	данные отсутствуют	данные отсутствуют
294	92336.32	117538.71	данные отсутствуют	данные отсутствуют
295	92335.88	117537.46	данные отсутствуют	данные отсутствуют
296	92321.14	117523.79	данные отсутствуют	данные отсутствуют
297	92318.9	117522.31	данные отсутствуют	данные отсутствуют
298	92314.44	117519.37	данные отсутствуют	данные отсутствуют
Государственный регистратор				ФГИС ЕГРН
полное наименование должности			подпись	инициалы, фамилия

М.П.

Выписка из Единого государственного реестра недвижимости об объекте недвижимости
Сведения о частях земельного участка

Земельный участок			
(вид объекта недвижимости)			
Лист № ___ Раздела 4.2	Всего листов раздела 4.2 : ___	Всего разделов: ___	Всего листов выписки: ___
11.01.2023 № 99/2023/514534023			
Кадастровый номер:		78:31:0001518:23	

Номер точки	Координаты, м		Описание закрепления на местности	Средняя квадратическая погрешность определения координат характерных точек границы части земельного участка, м
	X	Y		
1	2	3	4	5
299	92311.81	117517.64	данные отсутствуют	данные отсутствуют
300	92311.41	117517.3	данные отсутствуют	данные отсутствуют
301	92311.12	117516.87	данные отсутствуют	данные отсутствуют
302	92310.96	117516.39	данные отсутствуют	данные отсутствуют
303	92307.83	117501.9	данные отсутствуют	данные отсутствуют
304	92307.18	117499.12	данные отсутствуют	данные отсутствуют
305	92307.06	117498.56	данные отсутствуют	данные отсутствуют
306	92306.51	117496.18	данные отсутствуют	данные отсутствуют
307	92305.18	117494.94	данные отсутствуют	данные отсутствуют
308	92298.47	117488.95	данные отсутствуют	данные отсутствуют
309	92288.58	117480.12	данные отсутствуют	данные отсутствуют
310	92276.46	117469.32	данные отсутствуют	данные отсутствуют
311	92273.82	117467.82	данные отсутствуют	данные отсутствуют
312	92273.24	117467.58	данные отсутствуют	данные отсутствуют
313	92273.04	117468.01	данные отсутствуют	данные отсутствуют
314	92272.75	117468.39	данные отсутствуют	данные отсутствуют
315	92272.2	117466.84	данные отсутствуют	данные отсутствуют
Государственный регистратор				ФГИС ЕГРН
полное наименование должности			подпись	инициалы, фамилия

М.П.

Выписка из Единого государственного реестра недвижимости об объекте недвижимости
Сведения о частях земельного участка

Земельный участок			
(вид объекта недвижимости)			
Лист № ___ Раздела 4.2	Всего листов раздела 4.2 : ___	Всего разделов: ___	Всего листов выписки: ___
11.01.2023 № 99/2023/514534023			
Кадастровый номер:		78:31:0001518:23	

Номер точки	Координаты, м		Описание закрепления на местности	Средняя квадратическая погрешность определения координат характерных точек границы части земельного участка, м
	X	Y		
1	2	3	4	5
316	92269.51	117467.76	данные отсутствуют	данные отсутствуют
317	92269.38	117467.41	данные отсутствуют	данные отсутствуют
318	92269.33	117467.04	данные отсутствуют	данные отсутствуют
319	92269.36	117466.68	данные отсутствуют	данные отсутствуют
320	92269.61	117465	данные отсутствуют	данные отсутствуют
321	92269.67	117463.95	данные отсутствуют	данные отсутствуют
322	92269.81	117463.47	данные отсутствуют	данные отсутствуют
323	92270.07	117463.05	данные отсутствуют	данные отсутствуют
324	92270.42	117462.7	данные отсутствуют	данные отсутствуют
325	92270.85	117462.45	данные отсутствуют	данные отсутствуют
326	92271.33	117462.32	данные отсутствуют	данные отсутствуют
327	92271.82	117462.31	данные отсутствуют	данные отсутствуют
328	92272.31	117462.42	данные отсутствуют	данные отсутствуют
329	92274.05	117463.35	данные отсутствуют	данные отсутствуют
330	92275.78	117464.34	данные отсутствуют	данные отсутствуют
331	92278.61	117465.94	данные отсутствуют	данные отсутствуют
332	92278.96	117466.19	данные отсутствуют	данные отсутствуют
Государственный регистратор				ФГИС ЕГРН
полное наименование должности			подпись	инициалы, фамилия

М.П.

Выписка из Единого государственного реестра недвижимости об объекте недвижимости
Сведения о частях земельного участка

Земельный участок			
(вид объекта недвижимости)			
Лист № ___ Раздела 4.2	Всего листов раздела 4.2 : ___	Всего разделов: ___	Всего листов выписки: ___
11.01.2023 № 99/2023/514534023			
Кадастровый номер:		78:31:0001518:23	

Номер точки	Координаты, м		Описание закрепления на местности	Средняя квадратическая погрешность определения координат характерных точек границы части земельного участка, м
	X	Y		
1	2	3	4	5
333	92291.24	117477.14	данные отсутствуют	данные отсутствуют
334	92301.13	117485.97	данные отсутствуют	данные отсутствуют
335	92307.86	117491.97	данные отсутствуют	данные отсутствуют
336	92309.69	117493.68	данные отсутствуют	данные отсутствуют
337	92309.94	117493.97	данные отсутствуют	данные отсутствуют
338	92310.14	117494.31	данные отсутствуют	данные отсутствуют
339	92310.27	117494.69	данные отсутствуют	данные отсутствуют
340	92310.96	117497.67	данные отсутствуют	данные отсутствуют
341	92310.99	117497.82	данные отсутствуют	данные отсутствуют
342	92311.33	117497.61	данные отсутствуют	данные отсутствуют
343	92311.71	117497.47	данные отсутствуют	данные отсутствуют
344	92312.15	117498.71	данные отсутствуют	данные отсутствуют
345	92352.2	117580.93	данные отсутствуют	данные отсутствуют
346	92348.35	117582.1	данные отсутствуют	данные отсутствуют
347	92345.84	117576.1	данные отсутствуют	данные отсутствуют
348	92345.71	117575.7	данные отсутствуют	данные отсутствуют
349	92345.68	117575.29	данные отсутствуют	данные отсутствуют
Государственный регистратор				ФГИС ЕГРН
полное наименование должности			подпись	инициалы, фамилия

М.П.

Выписка из Единого государственного реестра недвижимости об объекте недвижимости
Сведения о частях земельного участка

Земельный участок			
(вид объекта недвижимости)			
Лист № ___ Раздела 4.2	Всего листов раздела 4.2 : ___	Всего разделов: ___	Всего листов выписки: ___
11.01.2023 № 99/2023/514534023			
Кадастровый номер:		78:31:0001518:23	

Номер точки	Координаты, м		Описание закрепления на местности	Средняя квадратическая погрешность определения координат характерных точек границы части земельного участка, м
	X	Y		
1	2	3	4	5
350	92345.76	117571.7	данные отсутствуют	данные отсутствуют
351	92345.79	117569.98	данные отсутствуют	данные отсутствуют
352	92345.09	117567.86	данные отсутствуют	данные отсутствуют
353	92346.96	117567.12	данные отсутствуют	данные отсутствуют
354	92346.31	117565.49	данные отсутствуют	данные отсутствуют
355	92346.83	117565.36	данные отсутствуют	данные отсутствуют
356	92347.37	117565.38	данные отсутствуют	данные отсутствуют
357	92347.88	117565.54	данные отсутствуют	данные отсутствуют
358	92348.34	117565.83	данные отсутствуют	данные отсутствуют
359	92348.69	117566.24	данные отсутствуют	данные отсутствуют
360	92348.93	117566.73	данные отсутствуют	данные отсутствуют
361	92349.7	117569.04	данные отсутствуют	данные отсутствуют
362	92349.79	117569.67	данные отсутствуют	данные отсутствуют
363	92349.79	117570.32	данные отсутствуют	данные отсутствуют
364	92349.76	117571.78	данные отсутствуют	данные отсутствуют
365	92349.69	117574.95	данные отсутствуют	данные отсутствуют
366	92208.26	117502.48	данные отсутствуют	данные отсутствуют
Государственный регистратор				ФГИС ЕГРН
полное наименование должности			подпись	инициалы, фамилия

М.П.

Выписка из Единого государственного реестра недвижимости об объекте недвижимости
Сведения о частях земельного участка

Земельный участок			
(вид объекта недвижимости)			
Лист № ___ Раздела 4.2	Всего листов раздела 4.2 : ___	Всего разделов: ___	Всего листов выписки: ___
11.01.2023 № 99/2023/514534023			
Кадастровый номер:		78:31:0001518:23	

Номер точки	Координаты, м		Описание закрепления на местности	Средняя квадратическая погрешность определения координат характерных точек границы части земельного участка, м
	X	Y		
1	2	3	4	5
367	92208.44	117502.94	данные отсутствуют	данные отсутствуют
368	92208.49	117503.3	данные отсутствуют	данные отсутствуют
369	92208.41	117503.67	данные отсутствуют	данные отсутствуют
370	92208.21	117503.98	данные отсутствуют	данные отсутствуют
371	92207.91	117504.2	данные отсутствуют	данные отсутствуют
372	92206.58	117504.8	данные отсутствуют	данные отсутствуют
373	92206.51	117504.83	данные отсутствуют	данные отсутствуют
374	92206.12	117504.96	данные отсутствуют	данные отсутствуют
375	92257.58	117620.14	данные отсутствуют	данные отсутствуют
376	92255.62	117621.02	данные отсутствуют	данные отсутствуют
377	92254.91	117619	данные отсутствуют	данные отсутствуют
378	92253.13	117613.88	данные отсутствуют	данные отсутствуют
379	92252.83	117613.01	данные отсутствуют	данные отсутствуют
380	92252.46	117611.96	данные отсутствуют	данные отсутствуют
381	92250.37	117612.73	данные отсутствуют	данные отсутствуют
382	92249.98	117612.8	данные отсутствуют	данные отсутствуют
383	92249.59	117612.77	данные отсутствуют	данные отсутствуют
Государственный регистратор				ФГИС ЕГРН
полное наименование должности			подпись	инициалы, фамилия

М.П.

Выписка из Единого государственного реестра недвижимости об объекте недвижимости
Сведения о частях земельного участка

Земельный участок			
(вид объекта недвижимости)			
Лист № ___ Раздела 4.2	Всего листов раздела 4.2 : ___	Всего разделов: ___	Всего листов выписки: ___
11.01.2023 № 99/2023/514534023			
Кадастровый номер:		78:31:0001518:23	

Номер точки	Координаты, м		Описание закрепления на местности	Средняя квадратическая погрешность определения координат характерных точек границы части земельного участка, м
	X	Y		
1	2	3	4	5
384	92249.23	117612.62	данные отсутствуют	данные отсутствуют
385	92248.93	117612.37	данные отсутствуют	данные отсутствуют
386	92248.71	117612.02	данные отсутствуют	данные отсутствуют
387	92245.33	117604.15	данные отсутствуют	данные отсутствуют
388	92251.67	117622.78	данные отсутствуют	данные отсутствуют
389	92249.58	117623.72	данные отсутствуют	данные отсутствуют
390	92240.07	117595.76	данные отсутствуют	данные отсутствуют
391	92238.49	117596.36	данные отсутствуют	данные отсутствуют
392	92237.56	117593.83	данные отсутствуют	данные отсутствуют
393	92241.4	117592.32	данные отсутствуют	данные отсутствуют
394	92241.87	117592.21	данные отсутствуют	данные отсутствуют
395	92242.36	117592.26	данные отсутствуют	данные отсутствуют
396	92242.81	117592.46	данные отсутствуют	данные отсутствуют
397	92243.17	117592.79	данные отсутствуют	данные отсутствуют
398	92243.41	117593.22	данные отсутствуют	данные отсутствуют
399	92244.09	117595.06	данные отсутствуют	данные отсутствуют
400	92245.63	117599.29	данные отсутствуют	данные отсутствуют
Государственный регистратор				ФГИС ЕГРН
полное наименование должности			подпись	инициалы, фамилия

М.П.

Выписка из Единого государственного реестра недвижимости об объекте недвижимости
Сведения о частях земельного участка

Земельный участок			
(вид объекта недвижимости)			
Лист № ___ Раздела 4.2	Всего листов раздела 4.2 : ___	Всего разделов: ___	Всего листов выписки: ___
11.01.2023 № 99/2023/514534023			
Кадастровый номер:		78:31:0001518:23	

Номер точки	Координаты, м		Описание закрепления на местности	Средняя квадратическая погрешность определения координат характерных точек границы части земельного участка, м
	X	Y		
1	2	3	4	5
401	92245.97	117600.2	данные отсутствуют	данные отсутствуют
402	92250.36	117610.45	данные отсутствуют	данные отсутствуют
403	92252.5	117609.67	данные отсутствуют	данные отсутствуют
404	92252.91	117609.6	данные отсутствуют	данные отсутствуют
405	92253.33	117609.67	данные отсутствуют	данные отсутствуют
406	92253.7	117609.85	данные отсутствуют	данные отсутствуют
407	92254.01	117610.15	данные отсутствуют	данные отсутствуют
408	92254.2	117610.47	данные отсутствуют	данные отсутствуют
409	92254.85	117612.31	данные отсутствуют	данные отсутствуют
410	92255.15	117613.17	данные отсутствуют	данные отсутствуют
411	92256.93	117618.29	данные отсутствуют	данные отсутствуют
412	92356.39	117611.51	данные отсутствуют	данные отсутствуют
413	92357.79	117614.83	данные отсутствуют	данные отсутствуют
414	92355.09	117620.88	данные отсутствуют	данные отсутствуют
415	92318.39	117636.43	данные отсутствуют	данные отсутствуют
416	92318.14	117635.85	данные отсутствуют	данные отсутствуют
417	92318.05	117635.48	данные отсутствуют	данные отсутствуют
Государственный регистратор				ФГИС ЕГРН
полное наименование должности			подпись	инициалы, фамилия

М.П.

Выписка из Единого государственного реестра недвижимости об объекте недвижимости
Сведения о частях земельного участка

Земельный участок			
(вид объекта недвижимости)			
Лист № ___ Раздела 4.2	Всего листов раздела 4.2 : ___	Всего разделов: ___	Всего листов выписки: ___
11.01.2023 № 99/2023/514534023			
Кадастровый номер:		78:31:0001518:23	

Номер точки	Координаты, м		Описание закрепления на местности	Средняя квадратическая погрешность определения координат характерных точек границы части земельного участка, м
	X	Y		
1	2	3	4	5
418	92318.08	117635.11	данные отсутствуют	данные отсутствуют
419	92318.22	117634.76	данные отсутствуют	данные отсутствуют
420	92318.46	117634.48	данные отсутствуют	данные отсутствуют
421	92318.78	117634.28	данные отсутствуют	данные отсутствуют
422	92323.19	117632.42	данные отсутствуют	данные отсутствуют
423	92353.29	117619.66	данные отсутствуют	данные отсутствуют
424	92356.16	117613.22	данные отсутствуют	данные отсутствуют
425	92356.17	117613.14	данные отсутствуют	данные отсутствуют
426	92356.24	117612.41	данные отсутствуют	данные отсутствуют
427	92356.27	117612.1	данные отсутствуют	данные отсутствуют
428	92356.28	117612.05	данные отсутствуют	данные отсутствуют
429	92356.29	117611.99	данные отсутствуют	данные отсутствуют
430	92309.68	117424.41	данные отсутствуют	данные отсутствуют
431	92316.27	117427.82	данные отсутствуют	данные отсутствуют
432	92317.27	117428.31	данные отсутствуют	данные отсутствуют
433	92317.35	117428.35	данные отсутствуют	данные отсутствуют
434	92322.41	117431.36	данные отсутствуют	данные отсутствуют
Государственный регистратор				ФГИС ЕГРН
полное наименование должности			подпись	инициалы, фамилия

М.П.

Выписка из Единого государственного реестра недвижимости об объекте недвижимости
Сведения о частях земельного участка

Земельный участок			
(вид объекта недвижимости)			
Лист № ___ Раздела 4.2	Всего листов раздела 4.2 : ___	Всего разделов: ___	Всего листов выписки: ___
11.01.2023 № 99/2023/514534023			
Кадастровый номер:		78:31:0001518:23	

Номер точки	Координаты, м		Описание закрепления на местности	Средняя квадратическая погрешность определения координат характерных точек границы части земельного участка, м
	X	Y		
1	2	3	4	5
435	92322.48	117431.41	данные отсутствуют	данные отсутствуют
436	92323.41	117432.08	данные отсутствуют	данные отсутствуют
437	92323.48	117432.13	данные отсутствуют	данные отсутствуют
438	92323.74	117432.48	данные отсутствуют	данные отсутствуют
439	92333.9	117455.21	данные отсутствуют	данные отсутствуют
440	92335.78	117459.1	данные отсутствуют	данные отсутствуют
441	92338.5	117465.72	данные отсутствуют	данные отсутствуют
442	92338.65	117465.72	данные отсутствуют	данные отсутствуют
443	92338.93	117465.81	данные отсутствуют	данные отсутствуют
444	92339.18	117465.99	данные отсутствуют	данные отсутствуют
445	92339.37	117466.24	данные отсутствуют	данные отсутствуют
446	92339.72	117467.15	данные отсутствуют	данные отсутствуют
447	92340.26	117468.47	данные отсутствуют	данные отсутствуют
448	92340.41	117468.83	данные отсутствуют	данные отсутствуют
449	92342.03	117468.24	данные отсутствуют	данные отсутствуют
450	92344.94	117467.11	данные отсутствуют	данные отсутствуют
451	92344.35	117465.93	данные отсутствуют	данные отсутствуют
Государственный регистратор				ФГИС ЕГРН
полное наименование должности			подпись	инициалы, фамилия

М.П.

Выписка из Единого государственного реестра недвижимости об объекте недвижимости
Сведения о частях земельного участка

Земельный участок			
(вид объекта недвижимости)			
Лист № ___ Раздела 4.2	Всего листов раздела 4.2 : ___	Всего разделов: ___	Всего листов выписки: ___
11.01.2023 № 99/2023/514534023			
Кадастровый номер:		78:31:0001518:23	

Номер точки	Координаты, м		Описание закрепления на местности	Средняя квадратическая погрешность определения координат характерных точек границы части земельного участка, м
	X	Y		
1	2	3	4	5
452	92343.31	117464.27	данные отсутствуют	данные отсутствуют
453	92337.15	117453.39	данные отсутствуют	данные отсутствуют
454	92324.79	117432.3	данные отсутствуют	данные отсутствуют
455	92322.73	117429.34	данные отсутствуют	данные отсутствуют
456	92322.28	117428.55	данные отсутствуют	данные отсутствуют
457	92321.97	117427.69	данные отсутствуют	данные отсутствуют
458	92321.8	117426.8	данные отсутствуют	данные отсутствуют
459	92321.8	117425.9	данные отсутствуют	данные отсутствуют
460	92321.86	117425.21	данные отсутствуют	данные отсутствуют
461	92324.25	117425.63	данные отсутствуют	данные отсутствуют
462	92324.22	117426.07	данные отсутствуют	данные отсутствуют
463	92324.24	117426.74	данные отсутствуют	данные отсутствуют
464	92324.41	117427.38	данные отсутствуют	данные отсутствуют
465	92324.73	117427.98	данные отсутствуют	данные отсутствуют
466	92326.84	117431.01	данные отсутствуют	данные отсутствуют
467	92340.01	117453.05	данные отсутствуют	данные отсутствуют
468	92341.76	117455.91	данные отсутствуют	данные отсутствуют
Государственный регистратор				ФГИС ЕГРН
полное наименование должности			подпись	инициалы, фамилия

М.П.

Выписка из Единого государственного реестра недвижимости об объекте недвижимости
Сведения о частях земельного участка

Земельный участок			
(вид объекта недвижимости)			
Лист № ___ Раздела 4.2	Всего листов раздела 4.2 : ___	Всего разделов: ___	Всего листов выписки: ___
11.01.2023 № 99/2023/514534023			
Кадастровый номер:		78:31:0001518:23	

Номер точки	Координаты, м		Описание закрепления на местности	Средняя квадратическая погрешность определения координат характерных точек границы части земельного участка, м
	X	Y		
1	2	3	4	5
469	92341.79	117455.97	данные отсутствуют	данные отсутствуют
470	92345.42	117463.06	данные отсутствуют	данные отсутствуют
471	92347.33	117466.17	данные отсутствуют	данные отсутствуют
472	92347.35	117466.17	данные отсутствуют	данные отсутствуют
473	92347.72	117466.09	данные отсутствуют	данные отсутствуют
474	92348.11	117466.11	данные отсутствуют	данные отсутствуют
475	92348.47	117466.23	данные отсутствуют	данные отсутствуют
476	92348.79	117466.45	данные отсутствуют	данные отсутствуют
477	92349.05	117466.75	данные отсутствуют	данные отсутствуют
478	92354.07	117474.56	данные отсутствуют	данные отсутствуют
479	92354.08	117474.59	данные отсутствуют	данные отсутствуют
480	92356.55	117478.69	данные отсутствуют	данные отсутствуют
481	92356.6	117478.76	данные отсутствуют	данные отсутствуют
482	92356.68	117479.01	данные отсутствуют	данные отсутствуют
483	92356.7	117479.19	данные отсутствуют	данные отсутствуют
484	92357	117479.68	данные отсутствуют	данные отсутствуют
485	92361.62	117488.06	данные отсутствуют	данные отсутствуют
Государственный регистратор				ФГИС ЕГРН
полное наименование должности			подпись	инициалы, фамилия

М.П.

Выписка из Единого государственного реестра недвижимости об объекте недвижимости
Сведения о частях земельного участка

Земельный участок			
(вид объекта недвижимости)			
Лист № ___ Раздела 4.2	Всего листов раздела 4.2 : ___	Всего разделов: ___	Всего листов выписки: ___
11.01.2023 № 99/2023/514534023			
Кадастровый номер:		78:31:0001518:23	

Номер точки	Координаты, м		Описание закрепления на местности	Средняя квадратическая погрешность определения координат характерных точек границы части земельного участка, м
	X	Y		
1	2	3	4	5
486	92378.23	117514.02	данные отсутствуют	данные отсутствуют
487	92393.09	117536.74	данные отсутствуют	данные отсутствуют
488	92393.11	117536.78	данные отсутствуют	данные отсутствуют
489	92393.33	117537.14	данные отсутствуют	данные отсутствуют
490	92395.27	117540.27	данные отсутствуют	данные отсутствуют
491	92401.29	117549.6	данные отсутствуют	данные отсутствуют
492	92401.3	117549.61	данные отсутствуют	данные отсутствуют
493	92401.49	117549.91	данные отсутствуют	данные отсутствуют
494	92401.52	117549.96	данные отсутствуют	данные отсутствуют
495	92408.94	117563.2	данные отсутствуют	данные отсутствуют
496	92410.77	117565.94	данные отсутствуют	данные отсутствуют
497	92410.93	117566.27	данные отсутствуют	данные отсутствуют
498	92410.98	117566.65	данные отсутствуют	данные отсутствуют
499	92410.92	117567.02	данные отсутствуют	данные отсутствуют
500	92410.58	117567.57	данные отсутствуют	данные отсутствуют
501	92408.98	117569.5	данные отсутствуют	данные отсутствуют
502	92404.26	117572.19	данные отсутствуют	данные отсутствуют
Государственный регистратор				ФГИС ЕГРН
полное наименование должности			подпись	инициалы, фамилия

М.П.

Выписка из Единого государственного реестра недвижимости об объекте недвижимости
Сведения о частях земельного участка

Земельный участок			
<small>(вид объекта недвижимости)</small>			
Лист № ___ Раздела 4.2	Всего листов раздела 4.2 : ___	Всего разделов: ___	Всего листов выписки: ___
11.01.2023 № 99/2023/514534023			
Кадастровый номер:		78:31:0001518:23	

Номер точки	Координаты, м		Описание закрепления на местности	Средняя квадратическая погрешность определения координат характерных точек границы части земельного участка, м
	X	Y		
1	2	3	4	5
503	92404.31	117571.89	данные отсутствуют	данные отсутствуют
504	92404.45	117571.62	данные отсутствуют	данные отсутствуют
505	92405.26	117570.63	данные отсутствуют	данные отсутствуют
506	92405.96	117569.79	данные отсутствуют	данные отсутствуют
507	92399.91	117559.48	данные отсутствуют	данные отсутствуют
508	92374.89	117517.29	данные отсутствуют	данные отсутствуют
509	92350.02	117475.38	данные отсутствуют	данные отсутствуют
510	92346.01	117469.14	данные отсутствуют	данные отсутствуют
511	92342.85	117470.37	данные отсутствуют	данные отсутствуют
512	92342.83	117470.38	данные отсутствуют	данные отсутствуют
513	92340.49	117471.23	данные отсутствуют	данные отсутствуют
514	92340.03	117471.32	данные отсутствуют	данные отсутствуют
515	92339.56	117471.26	данные отсутствуют	данные отсутствуют
516	92339.14	117471.07	данные отсутствуют	данные отсутствуют
517	92338.8	117470.76	данные отсутствуют	данные отсутствуют
518	92338.75	117470.69	данные отсутствуют	данные отсутствуют
519	92338.59	117470.39	данные отсутствуют	данные отсутствуют
Государственный регистратор				ФГИС ЕГРН
полное наименование должности			подпись	инициалы, фамилия

М.П.

Выписка из Единого государственного реестра недвижимости об объекте недвижимости
Сведения о частях земельного участка

Земельный участок			
(вид объекта недвижимости)			
Лист № ___ Раздела 4.2	Всего листов раздела 4.2 : ___	Всего разделов: ___	Всего листов выписки: ___
11.01.2023 № 99/2023/514534023			
Кадастровый номер:		78:31:0001518:23	

Номер точки	Координаты, м		Описание закрепления на местности	Средняя квадратическая погрешность определения координат характерных точек границы части земельного участка, м
	X	Y		
1	2	3	4	5
520	92338.2	117469.45	данные отсутствуют	данные отсутствуют
521	92337.42	117468.29	данные отсутствуют	данные отсутствуют
522	92337.33	117468.12	данные отсутствуют	данные отсутствуют
523	92336.66	117466.86	данные отсутствуют	данные отсутствуют
524	92333.85	117460.03	данные отсутствуют	данные отсутствуют
525	92331.96	117456.12	данные отсутствуют	данные отсутствуют
526	92331.95	117456.1	данные отсутствуют	данные отсутствуют
527	92321.91	117433.64	данные отсутствуют	данные отсутствуют
528	92321.27	117433.18	данные отсутствуют	данные отсутствуют
529	92316.3	117430.21	данные отсутствуют	данные отсутствуют
530	92315.32	117429.74	данные отсутствуют	данные отсутствуют
531	92307.14	117425.5	данные отсутствуют	данные отсутствуют
532	92303.95	117426.99	данные отсутствуют	данные отсутствуют
533	92300.96	117428.04	данные отсутствуют	данные отсутствуют
534	92300.6	117428.04	данные отсутствуют	данные отсутствуют
535	92299.33	117427.93	данные отсутствуют	данные отсутствуют
536	92407.67	117567.74	данные отсутствуют	данные отсутствуют
Государственный регистратор				ФГИС ЕГРН
полное наименование должности			подпись	инициалы, фамилия

М.П.

Выписка из Единого государственного реестра недвижимости об объекте недвижимости
Сведения о частях земельного участка

Земельный участок			
(вид объекта недвижимости)			
Лист № ___ Раздела 4.2	Всего листов раздела 4.2 : ___	Всего разделов: ___	Всего листов выписки: ___
11.01.2023 № 99/2023/514534023			
Кадастровый номер:		78:31:0001518:23	

Номер точки	Координаты, м		Описание закрепления на местности	Средняя квадратическая погрешность определения координат характерных точек границы части земельного участка, м
	X	Y		
1	2	3	4	5
537	92408.62	117566.58	данные отсутствуют	данные отсутствуют
538	92407.09	117564.28	данные отсутствуют	данные отсутствуют
539	92399.67	117551.03	данные отсутствуют	данные отсутствуют
540	92399.49	117550.76	данные отсутствуют	данные отсутствуют
541	92393.47	117541.43	данные отсутствуют	данные отсутствуют
542	92391.5	117538.26	данные отсутствуют	данные отсутствуют
543	92391.49	117538.24	данные отсутствуют	данные отсутствуют
544	92391.29	117537.89	данные отсутствуют	данные отсутствуют
545	92377.49	117516.8	данные отсутствуют	данные отсутствуют
546	92402.01	117558.22	данные отсутствуют	данные отсутствуют
547	92287.09	117432.1	данные отсутствуют	данные отсутствуют
548	92297.6	117428.52	данные отсутствуют	данные отсутствуют
549	92293.64	117430.64	данные отсутствуют	данные отсутствуют
550	92293.31	117430.77	данные отсутствуют	данные отсутствуют
551	92292.99	117430.82	данные отсутствуют	данные отсутствуют
552	92292.21	117431.23	данные отсутствуют	данные отсутствуют
553	92292.03	117431.3	данные отсутствуют	данные отсутствуют
Государственный регистратор				ФГИС ЕГРН
полное наименование должности			подпись	инициалы, фамилия

М.П.

Выписка из Единого государственного реестра недвижимости об объекте недвижимости
Сведения о частях земельного участка

Земельный участок			
<small>(вид объекта недвижимости)</small>			
Лист № ___ Раздела 4.2	Всего листов раздела 4.2 : ___	Всего разделов: ___	Всего листов выписки: ___
11.01.2023 № 99/2023/514534023			
Кадастровый номер:		78:31:0001518:23	

Номер точки	Координаты, м		Описание закрепления на местности	Средняя квадратическая погрешность определения координат характерных точек границы части земельного участка, м
	X	Y		
1	2	3	4	5
554	92288.48	117432.39	данные отсутствуют	данные отсутствуют
555	92288.01	117432.45	данные отсутствуют	данные отсутствуют
556	92287.55	117432.36	данные отсутствуют	данные отсутствуют
557	92287.14	117432.15	данные отсутствуют	данные отсутствуют
558	92238.55	117454.58	данные отсутствуют	данные отсутствуют
559	92246.55	117475.67	данные отсутствуют	данные отсутствуют
560	92241.72	117477.39	данные отсутствуют	данные отсутствуют
561	92230.85	117481.77	данные отсутствуют	данные отсутствуют
562	92222.38	117485.1	данные отсутствуют	данные отсутствуют
563	92215.9	117487.52	данные отсутствуют	данные отсутствуют
564	92208.15	117490.28	данные отсутствуют	данные отсутствуют
564	92208.15	117490.28	данные отсутствуют	данные отсутствуют
565	92206.27	117490.95	данные отсутствуют	данные отсутствуют
565	92206.27	117490.95	данные отсутствуют	данные отсутствуют
566	92202.35	117492.43	данные отсутствуют	данные отсутствуют
567	92202.09	117491.53	данные отсутствуют	данные отсутствуют
568	92280.85	117605.59	данные отсутствуют	данные отсутствуют
Государственный регистратор				ФГИС ЕГРН
полное наименование должности			подпись	инициалы, фамилия

М.П.

Выписка из Единого государственного реестра недвижимости об объекте недвижимости
Сведения о частях земельного участка

Земельный участок			
(вид объекта недвижимости)			
Лист № __ Раздела 4.2	Всего листов раздела 4.2 : __	Всего разделов: __	Всего листов выписки: __
11.01.2023 № 99/2023/514534023			
Кадастровый номер:		78:31:0001518:23	

Номер точки	Координаты, м		Описание закрепления на местности	Средняя квадратическая погрешность определения координат характерных точек границы части земельного участка, м
	X	Y		
1	2	3	4	5
569	92303.1	117581.07	данные отсутствуют	данные отсутствуют
570	92212.05	117501.06	данные отсутствуют	данные отсутствуют
571	92250.29	117445.46	данные отсутствуют	данные отсутствуют
571	92250.29	117445.46	данные отсутствуют	данные отсутствуют
572	92250.39	117445.94	данные отсутствуют	данные отсутствуют
572	92250.39	117445.94	данные отсутствуют	данные отсутствуют
573	92250.07	117447.2	данные отсутствуют	данные отсутствуют
573	92250.07	117447.2	данные отсутствуют	данные отсутствуют
574	92249.62	117447.68	данные отсутствуют	данные отсутствуют
574	92249.62	117447.68	данные отсутствуют	данные отсутствуют
575	92249.2	117447.94	данные отсутствуют	данные отсутствуют
575	92249.2	117447.94	данные отсутствуют	данные отсутствуют
576	92246.92	117448.81	данные отсутствуют	данные отсутствуют
576	92246.92	117448.81	данные отсутствуют	данные отсутствуют
577	92246.46	117448.85	данные отсутствуют	данные отсутствуют
577	92246.46	117448.85	данные отсутствуют	данные отсутствуют
578	92245.82	117448.84	данные отсутствуют	данные отсутствуют

Государственный регистратор		ФГИС ЕГРН
полное наименование должности	подпись	инициалы, фамилия

М.П.

Выписка из Единого государственного реестра недвижимости об объекте недвижимости
Сведения о частях земельного участка

Земельный участок			
(вид объекта недвижимости)			
Лист № ___ Раздела 4.2	Всего листов раздела 4.2 : ___	Всего разделов: ___	Всего листов выписки: ___
11.01.2023 № 99/2023/514534023			
Кадастровый номер:		78:31:0001518:23	

Номер точки	Координаты, м		Описание закрепления на местности	Средняя квадратическая погрешность определения координат характерных точек границы части земельного участка, м
	X	Y		
1	2	3	4	5
578	92245.82	117448.84	данные отсутствуют	данные отсутствуют
579	92241.34	117449.97	данные отсутствуют	данные отсутствуют
579	92241.34	117449.97	данные отсутствуют	данные отсутствуют
580	92235.97	117451.79	данные отсутствуют	данные отсутствуют
580	92235.97	117451.79	данные отсутствуют	данные отсутствуют
581	92234.02	117452.18	данные отсутствуют	данные отсутствуют
581	92234.02	117452.18	данные отсутствуют	данные отсутствуют
582	92233.43	117452.39	данные отсутствуют	данные отсутствуют
582	92233.43	117452.39	данные отсутствуют	данные отсутствуют
583	92232.01	117448.65	данные отсутствуют	данные отсутствуют
583	92232.01	117448.65	данные отсутствуют	данные отсутствуют
584	92232.62	117448.43	данные отсутствуют	данные отсутствуют
584	92232.62	117448.43	данные отсутствуют	данные отсутствуют
585	92234.76	117447.64	данные отсутствуют	данные отсутствуют
585	92234.76	117447.64	данные отсутствуют	данные отсутствуют
586	92235.25	117447.6	данные отсутствуют	данные отсутствуют
586	92235.25	117447.6	данные отсутствуют	данные отсутствуют
Государственный регистратор				ФГИС ЕГРН
полное наименование должности			подпись	инициалы, фамилия

М.П.

Выписка из Единого государственного реестра недвижимости об объекте недвижимости
Сведения о частях земельного участка

Земельный участок			
(вид объекта недвижимости)			
Лист № ___ Раздела 4.2	Всего листов раздела 4.2 : ___	Всего разделов: ___	Всего листов выписки: ___
11.01.2023 № 99/2023/514534023			
Кадастровый номер:		78:31:0001518:23	

Номер точки	Координаты, м		Описание закрепления на местности	Средняя квадратическая погрешность определения координат характерных точек границы части земельного участка, м
	X	Y		
1	2	3	4	5
587	92235.93	117447.72	данные отсутствуют	данные отсутствуют
587	92235.93	117447.72	данные отсутствуют	данные отсутствуют
588	92239.93	117446.23	данные отсутствуют	данные отсутствуют
588	92239.93	117446.23	данные отсутствуют	данные отсутствуют
589	92243.52	117444.83	данные отсутствуют	данные отсутствуют
589	92243.52	117444.83	данные отсутствуют	данные отсутствуют
590	92244.67	117444.37	данные отсутствуют	данные отсутствуют
590	92244.67	117444.37	данные отсутствуют	данные отсутствуют
591	92243.56	117441.14	данные отсутствуют	данные отсутствуют
591	92243.56	117441.14	данные отсутствуют	данные отсутствуют
592	92208.04	117486.22	данные отсутствуют	данные отсутствуют
592	92208.04	117486.22	данные отсутствуют	данные отсутствуют
593	92210.31	117486.4	данные отсутствуют	данные отсутствуют
593	92210.31	117486.4	данные отсутствуют	данные отсутствуют
594	92212.95	117487.39	данные отсутствуют	данные отсутствуют
594	92212.95	117487.39	данные отсутствуют	данные отсутствуют
595	92215.21	117489.08	данные отсутствуют	данные отсутствуют
Государственный регистратор				ФГИС ЕГРН
полное наименование должности			подпись	инициалы, фамилия

М.П.

Выписка из Единого государственного реестра недвижимости об объекте недвижимости
Сведения о частях земельного участка

Земельный участок			
(вид объекта недвижимости)			
Лист № ___ Раздела 4.2	Всего листов раздела 4.2 : ___	Всего разделов: ___	Всего листов выписки: ___
11.01.2023 № 99/2023/514534023			
Кадастровый номер:		78:31:0001518:23	

Номер точки	Координаты, м		Описание закрепления на местности	Средняя квадратическая погрешность определения координат характерных точек границы части земельного участка, м
	X	Y		
1	2	3	4	5
595	92215.21	117489.08	данные отсутствуют	данные отсутствуют
596	92216.91	117491.33	данные отсутствуют	данные отсутствуют
596	92216.91	117491.33	данные отсутствуют	данные отсутствуют
597	92217.55	117492.75	данные отсутствуют	данные отсутствуют
597	92217.55	117492.75	данные отсутствуют	данные отсутствуют
598	92219.58	117498.35	данные отсутствуют	данные отсутствуют
598	92219.58	117498.35	данные отсутствуют	данные отсутствуют
599	92220.16	117501.11	данные отсутствуют	данные отсутствуют
599	92220.16	117501.11	данные отсутствуют	данные отсутствуют
600	92219.94	117503.93	данные отсутствуют	данные отсутствуют
600	92219.94	117503.93	данные отсутствуют	данные отсутствуют
601	92218.95	117506.57	данные отсутствуют	данные отсутствуют
601	92218.95	117506.57	данные отсутствуют	данные отсутствуют
602	92217.26	117508.83	данные отсутствуют	данные отсутствуют
602	92217.26	117508.83	данные отсутствуют	данные отсутствуют
603	92215	117510.52	данные отсутствуют	данные отсутствуют
603	92215	117510.52	данные отсутствуют	данные отсутствуют
Государственный регистратор				ФГИС ЕГРН
полное наименование должности			подпись	инициалы, фамилия

М.П.

Выписка из Единого государственного реестра недвижимости об объекте недвижимости
Сведения о частях земельного участка

Земельный участок			
(вид объекта недвижимости)			
Лист № ___ Раздела 4.2	Всего листов раздела 4.2 : ___	Всего разделов: ___	Всего листов выписки: ___
11.01.2023 № 99/2023/514534023			
Кадастровый номер:		78:31:0001518:23	

Номер точки	Координаты, м		Описание закрепления на местности	Средняя квадратическая погрешность определения координат характерных точек границы части земельного участка, м
	X	Y		
1	2	3	4	5
604	92213.68	117511.13	данные отсутствуют	данные отсутствуют
604	92213.68	117511.13	данные отсутствуют	данные отсутствуют
605	92209.1	117512.84	данные отсутствуют	данные отсутствуют
605	92209.1	117512.84	данные отсутствуют	данные отсутствуют
606	92208.9	117512.88	данные отсутствуют	данные отсутствуют
606	92208.9	117512.88	данные отсутствуют	данные отсутствуют
607	92238.68	117595.69	данные отсутствуют	данные отсутствуют
607	92238.68	117595.69	данные отсутствуют	данные отсутствуют
607	92238.68	117595.69	данные отсутствуют	данные отсутствуют
607	92238.68	117595.69	данные отсутствуют	данные отсутствуют
608	92249.26	117623.86	данные отсутствуют	данные отсутствуют
608	92249.26	117623.86	данные отсутствуют	данные отсутствуют
608	92249.26	117623.86	данные отсутствуют	данные отсутствуют
608	92249.26	117623.86	данные отсутствуют	данные отсутствуют
609	92207.12	117502.9	данные отсутствуют	данные отсутствуют
609	92207.12	117502.9	данные отсутствуют	данные отсутствуют
609	92207.12	117502.9	данные отсутствуют	данные отсутствуют
Государственный регистратор				ФГИС ЕГРН
полное наименование должности			подпись	инициалы, фамилия

М.П.

Выписка из Единого государственного реестра недвижимости об объекте недвижимости
Сведения о частях земельного участка

Земельный участок			
(вид объекта недвижимости)			
Лист № ___ Раздела 4.2	Всего листов раздела 4.2 : ___	Всего разделов: ___	Всего листов выписки: ___
11.01.2023 № 99/2023/514534023			
Кадастровый номер:		78:31:0001518:23	

Номер точки	Координаты, м		Описание закрепления на местности	Средняя квадратическая погрешность определения координат характерных точек границы части земельного участка, м
	X	Y		
1	2	3	4	5
609	92207.12	117502.9	данные отсутствуют	данные отсутствуют
610	92205.19	117497.23	данные отсутствуют	данные отсутствуют
610	92205.19	117497.23	данные отсутствуют	данные отсутствуют
610	92205.19	117497.23	данные отсутствуют	данные отсутствуют
610	92205.19	117497.23	данные отсутствуют	данные отсутствуют
611	92202.15	117488.3	данные отсутствуют	данные отсутствуют
611	92202.15	117488.3	данные отсутствуют	данные отсутствуют
611	92202.15	117488.3	данные отсутствуют	данные отсутствуют
611	92202.15	117488.3	данные отсутствуют	данные отсутствуют
612	92341.03	117452.18	данные отсутствуют	данные отсутствуют
612	92341.03	117452.18	данные отсутствуют	данные отсутствуют
613	92331.72	117453.18	данные отсутствуют	данные отсутствуют
613	92331.72	117453.18	данные отсутствуют	данные отсутствуют
614	92322.18	117455.13	данные отсутствуют	данные отсутствуют
614	92322.18	117455.13	данные отсутствуют	данные отсутствуют
615	92311.66	117455.26	данные отсутствуют	данные отсутствуют
615	92311.66	117455.26	данные отсутствуют	данные отсутствуют
Государственный регистратор				ФГИС ЕГРН
полное наименование должности			подпись	инициалы, фамилия

М.П.

Выписка из Единого государственного реестра недвижимости об объекте недвижимости
Сведения о частях земельного участка

Земельный участок			
(вид объекта недвижимости)			
Лист № __ Раздела 4.2	Всего листов раздела 4.2 : __	Всего разделов: __	Всего листов выписки: __
11.01.2023 № 99/2023/514534023			
Кадастровый номер:		78:31:0001518:23	

Номер точки	Координаты, м		Описание закрепления на местности	Средняя квадратическая погрешность определения координат характерных точек границы части земельного участка, м
	X	Y		
1	2	3	4	5
616	92288.72	117463.38	данные отсутствуют	данные отсутствуют
616	92288.72	117463.38	данные отсутствуют	данные отсутствуют
617	92266.54	117470.79	данные отсутствуют	данные отсутствуют
617	92266.54	117470.79	данные отсутствуют	данные отсутствуют
618	92202.39	117494.36	данные отсутствуют	данные отсутствуют
618	92202.39	117494.36	данные отсутствуют	данные отсутствуют

Государственный регистратор		ФГИС ЕГРН
полное наименование должности	подпись	инициалы, фамилия

М.П.

Выписка из Единого государственного реестра недвижимости об объекте недвижимости
Сведения о частях земельного участка

Земельный участок				
(вид объекта недвижимости)				
Лист № ___ Раздела 4.2		Всего листов раздела 4.2 : ___		Всего разделов: ___
№ 11.01.2023 № 99/2023/514534023				
Кадастровый номер:			78:31:0001518:23	
Сведения о характерных точках границы части (частей) земельного участка				
Учетный номер части: 28				
Система координат: МСК-05				
Зона №				
Номер точки	Координаты, м		Описание закрепления на местности	Средняя квадратическая погрешность определения координат характерных точек границы части земельного участка, м
	X	Y		
1	2	3	4	5
1	92312.33	117423.51	данные отсутствуют	данные отсутствуют
1	92312.33	117423.51	данные отсутствуют	данные отсутствуют
1	92312.33	117423.51	данные отсутствуют	данные отсутствуют
1	92312.33	117423.51	данные отсутствуют	данные отсутствуют
1	92312.33	117423.51	данные отсутствуют	данные отсутствуют
1	92312.33	117423.51	данные отсутствуют	данные отсутствуют
2	92324.53	117425.68	данные отсутствуют	данные отсутствуют
2	92324.53	117425.68	данные отсутствуют	данные отсутствуют
2	92324.53	117425.68	данные отсутствуют	данные отсутствуют
2	92324.53	117425.68	данные отсутствуют	данные отсутствуют
2	92324.53	117425.68	данные отсутствуют	данные отсутствуют
3	92412.76	117567.35	данные отсутствуют	данные отсутствуют
4	92400.21	117574.49	данные отсутствуют	данные отсутствуют
5	92396.73	117570.14	данные отсутствуют	данные отсутствуют
6	92385.53	117572.7	данные отсутствуют	данные отсутствуют
7	92362.28	117578.01	данные отсутствуют	данные отсутствуют
Государственный регистратор			ФГИС ЕГРН	
полное наименование должности			подпись	
			инициалы, фамилия	

М.П.

Выписка из Единого государственного реестра недвижимости об объекте недвижимости
Сведения о частях земельного участка

Земельный участок			
(вид объекта недвижимости)			
Лист № ___ Раздела 4.2	Всего листов раздела 4.2 : ___	Всего разделов: ___	Всего листов выписки: ___
11.01.2023 № 99/2023/514534023			
Кадастровый номер:		78:31:0001518:23	

Номер точки	Координаты, м		Описание закрепления на местности	Средняя квадратическая погрешность определения координат характерных точек границы части земельного участка, м
	X	Y		
1	2	3	4	5
8	92355.5	117581	данные отсутствуют	данные отсутствуют
9	92355.08	117580.06	данные отсутствуют	данные отсутствуют
10	92344.51	117583.27	данные отсутствуют	данные отсутствуют
11	92359.54	117619	данные отсутствуют	данные отсутствуют
12	92310.61	117639.73	данные отсутствуют	данные отсутствуют
12	92310.61	117639.73	данные отсутствуют	данные отсутствуют
13	92297.16	117602.47	данные отсутствуют	данные отсутствуют
13	92297.16	117602.47	данные отсутствуют	данные отсутствуют
14	92248.92	117624.01	данные отсутствуют	данные отсутствуют
14	92248.92	117624.01	данные отсутствуют	данные отсутствуют
14	92248.92	117624.01	данные отсутствуют	данные отсутствуют
14	92248.92	117624.01	данные отсутствуют	данные отсутствуют
14	92248.92	117624.01	данные отсутствуют	данные отсутствуют
14	92248.92	117624.01	данные отсутствуют	данные отсутствуют
14	92248.92	117624.01	данные отсутствуют	данные отсутствуют
14	92248.92	117624.01	данные отсутствуют	данные отсутствуют
15	92246.46	117618.2	данные отсутствуют	данные отсутствуют
15	92246.46	117618.2	данные отсутствуют	данные отсутствуют
Государственный регистратор				ФГИС ЕГРН
полное наименование должности			подпись	инициалы, фамилия

М.П.

Выписка из Единого государственного реестра недвижимости об объекте недвижимости
Сведения о частях земельного участка

Земельный участок			
(вид объекта недвижимости)			
Лист № ___ Раздела 4.2	Всего листов раздела 4.2 : ___	Всего разделов: ___	Всего листов выписки: ___
11.01.2023 № 99/2023/514534023			
Кадастровый номер:		78:31:0001518:23	

Номер точки	Координаты, м		Описание закрепления на местности	Средняя квадратическая погрешность определения координат характерных точек границы части земельного участка, м
	X	Y		
1	2	3	4	5
15	92246.46	117618.2	данные отсутствуют	данные отсутствуют
15	92246.46	117618.2	данные отсутствуют	данные отсутствуют
15	92246.46	117618.2	данные отсутствуют	данные отсутствуют
15	92246.46	117618.2	данные отсутствуют	данные отсутствуют
15	92246.46	117618.2	данные отсутствуют	данные отсутствуют
16	92237.4	117593.38	данные отсутствуют	данные отсутствуют
16	92237.4	117593.38	данные отсутствуют	данные отсутствуют
16	92237.4	117593.38	данные отсутствуют	данные отсутствуют
16	92237.4	117593.38	данные отсутствуют	данные отсутствуют
16	92237.4	117593.38	данные отсутствуют	данные отсутствуют
16	92237.4	117593.38	данные отсутствуют	данные отсутствуют
16	92237.4	117593.38	данные отсутствуют	данные отсутствуют
16	92237.4	117593.38	данные отсутствуют	данные отсутствуют
17	92231.67	117577.33	данные отсутствуют	данные отсутствуют
17	92231.67	117577.33	данные отсутствуют	данные отсутствуют
17	92231.67	117577.33	данные отсутствуют	данные отсутствуют
17	92231.67	117577.33	данные отсутствуют	данные отсутствуют
17	92231.67	117577.33	данные отсутствуют	данные отсутствуют

Государственный регистратор		ФГИС ЕГРН
полное наименование должности	подпись	инициалы, фамилия

М.П.

Выписка из Единого государственного реестра недвижимости об объекте недвижимости
Сведения о частях земельного участка

Земельный участок			
(вид объекта недвижимости)			
Лист № ___ Раздела 4.2	Всего листов раздела 4.2 : ___	Всего разделов: ___	Всего листов выписки: ___
11.01.2023 № 99/2023/514534023			
Кадастровый номер:		78:31:0001518:23	

Номер точки	Координаты, м		Описание закрепления на местности	Средняя квадратическая погрешность определения координат характерных точек границы части земельного участка, м
	X	Y		
1	2	3	4	5
17	92231.67	117577.33	данные отсутствуют	данные отсутствуют
18	92229.87	117571.77	данные отсутствуют	данные отсутствуют
18	92229.87	117571.77	данные отсутствуют	данные отсутствуют
18	92229.87	117571.77	данные отсутствуют	данные отсутствуют
18	92229.87	117571.77	данные отсутствуют	данные отсутствуют
18	92229.87	117571.77	данные отсутствуют	данные отсутствуют
18	92229.87	117571.77	данные отсутствуют	данные отсутствуют
18	92229.87	117571.77	данные отсутствуют	данные отсутствуют
19	92216.77	117535.12	данные отсутствуют	данные отсутствуют
19	92216.77	117535.12	данные отсутствуют	данные отсутствуют
19	92216.77	117535.12	данные отсутствуют	данные отсутствуют
19	92216.77	117535.12	данные отсутствуют	данные отсутствуют
19	92216.77	117535.12	данные отсутствуют	данные отсутствуют
19	92216.77	117535.12	данные отсутствуют	данные отсутствуют
19	92216.77	117535.12	данные отсутствуют	данные отсутствуют
20	92216.57	117534.46	данные отсутствуют	данные отсутствуют
20	92216.57	117534.46	данные отсутствуют	данные отсутствуют
20	92216.57	117534.46	данные отсутствуют	данные отсутствуют
20	92216.57	117534.46	данные отсутствуют	данные отсутствуют

Государственный регистратор		ФГИС ЕГРН
полное наименование должности	подпись	инициалы, фамилия

М.П.

Выписка из Единого государственного реестра недвижимости об объекте недвижимости
Сведения о частях земельного участка

Земельный участок			
(вид объекта недвижимости)			
Лист № ___ Раздела 4.2	Всего листов раздела 4.2 : ___	Всего разделов: ___	Всего листов выписки: ___
11.01.2023 № 99/2023/514534023			
Кадастровый номер:		78:31:0001518:23	

Номер точки	Координаты, м		Описание закрепления на местности	Средняя квадратическая погрешность определения координат характерных точек границы части земельного участка, м
	X	Y		
1	2	3	4	5
20	92216.57	117534.46	данные отсутствуют	данные отсутствуют
20	92216.57	117534.46	данные отсутствуют	данные отсутствуют
21	92216.34	117534.54	данные отсутствуют	данные отсутствуют
21	92216.34	117534.54	данные отсутствуют	данные отсутствуют
21	92216.34	117534.54	данные отсутствуют	данные отсутствуют
21	92216.34	117534.54	данные отсутствуют	данные отсутствуют
21	92216.34	117534.54	данные отсутствуют	данные отсутствуют
21	92216.34	117534.54	данные отсутствуют	данные отсутствуют
21	92216.34	117534.54	данные отсутствуют	данные отсутствуют
22	92216.08	117533.69	данные отсутствуют	данные отсутствуют
22	92216.08	117533.69	данные отсутствуют	данные отсутствуют
22	92216.08	117533.69	данные отсутствуют	данные отсутствуют
22	92216.08	117533.69	данные отсутствуют	данные отсутствуют
22	92216.08	117533.69	данные отсутствуют	данные отсутствуют
22	92216.08	117533.69	данные отсутствуют	данные отсутствуют
22	92216.08	117533.69	данные отсутствуют	данные отсутствуют
22	92216.08	117533.69	данные отсутствуют	данные отсутствуют
23	92214.75	117530.27	данные отсутствуют	данные отсутствуют

Государственный регистратор		ФГИС ЕГРН
полное наименование должности	подпись	инициалы, фамилия

М.П.

Выписка из Единого государственного реестра недвижимости об объекте недвижимости
Сведения о частях земельного участка

Земельный участок			
(вид объекта недвижимости)			
Лист № ___ Раздела 4.2	Всего листов раздела 4.2 : ___	Всего разделов: ___	Всего листов выписки: ___
11.01.2023 № 99/2023/514534023			
Кадастровый номер:		78:31:0001518:23	

Номер точки	Координаты, м		Описание закрепления на местности	Средняя квадратическая погрешность определения координат характерных точек границы части земельного участка, м
	X	Y		
1	2	3	4	5
23	92214.75	117530.27	данные отсутствуют	данные отсутствуют
23	92214.75	117530.27	данные отсутствуют	данные отсутствуют
23	92214.75	117530.27	данные отсутствуют	данные отсутствуют
23	92214.75	117530.27	данные отсутствуют	данные отсутствуют
23	92214.75	117530.27	данные отсутствуют	данные отсутствуют
23	92214.75	117530.27	данные отсутствуют	данные отсутствуют
24	92214.5	117529.39	данные отсутствуют	данные отсутствуют
24	92214.5	117529.39	данные отсутствуют	данные отсутствуют
24	92214.5	117529.39	данные отсутствуют	данные отсутствуют
24	92214.5	117529.39	данные отсутствуют	данные отсутствуют
24	92214.5	117529.39	данные отсутствуют	данные отсутствуют
24	92214.5	117529.39	данные отсутствуют	данные отсутствуют
24	92214.5	117529.39	данные отсутствуют	данные отсутствуют
24	92214.5	117529.39	данные отсутствуют	данные отсутствуют
25	92214.69	117529.3	данные отсутствуют	данные отсутствуют
25	92214.69	117529.3	данные отсутствуют	данные отсутствуют
25	92214.69	117529.3	данные отсутствуют	данные отсутствуют
25	92214.69	117529.3	данные отсутствуют	данные отсутствуют

Государственный регистратор		ФГИС ЕГРН
полное наименование должности	подпись	инициалы, фамилия

М.П.

Выписка из Единого государственного реестра недвижимости об объекте недвижимости
Сведения о частях земельного участка

Земельный участок			
(вид объекта недвижимости)			
Лист № ___ Раздела 4.2	Всего листов раздела 4.2 : ___	Всего разделов: ___	Всего листов выписки: ___
11.01.2023 № 99/2023/514534023			
Кадастровый номер:		78:31:0001518:23	

Номер точки	Координаты, м		Описание закрепления на местности	Средняя квадратическая погрешность определения координат характерных точек границы части земельного участка, м
	X	Y		
1	2	3	4	5
25	92214.69	117529.3	данные отсутствуют	данные отсутствуют
25	92214.69	117529.3	данные отсутствуют	данные отсутствуют
25	92214.69	117529.3	данные отсутствуют	данные отсутствуют
26	92214.42	117528.67	данные отсутствуют	данные отсутствуют
26	92214.42	117528.67	данные отсутствуют	данные отсутствуют
26	92214.42	117528.67	данные отсутствуют	данные отсутствуют
26	92214.42	117528.67	данные отсутствуют	данные отсутствуют
26	92214.42	117528.67	данные отсутствуют	данные отсутствуют
26	92214.42	117528.67	данные отсутствуют	данные отсутствуют
26	92214.42	117528.67	данные отсутствуют	данные отсутствуют
26	92214.42	117528.67	данные отсутствуют	данные отсутствуют
27	92205.6	117503.47	данные отсутствуют	данные отсутствуют
27	92205.6	117503.47	данные отсутствуют	данные отсутствуют
27	92205.6	117503.47	данные отсутствуют	данные отсутствуют
27	92205.6	117503.47	данные отсутствуют	данные отсутствуют
27	92205.6	117503.47	данные отсутствуют	данные отсутствуют
27	92205.6	117503.47	данные отсутствуют	данные отсутствуют
27	92205.6	117503.47	данные отсутствуют	данные отсутствуют
Государственный регистратор				ФГИС ЕГРН
полное наименование должности			подпись	инициалы, фамилия

М.П.

Выписка из Единого государственного реестра недвижимости об объекте недвижимости
Сведения о частях земельного участка

Земельный участок			
(вид объекта недвижимости)			
Лист № ___ Раздела 4.2	Всего листов раздела 4.2 : ___	Всего разделов: ___	Всего листов выписки: ___
11.01.2023 № 99/2023/514534023			
Кадастровый номер:		78:31:0001518:23	

Номер точки	Координаты, м		Описание закрепления на местности	Средняя квадратическая погрешность определения координат характерных точек границы части земельного участка, м
	X	Y		
1	2	3	4	5
27	92205.6	117503.47	данные отсутствуют	данные отсутствуют
27	92205.6	117503.47	данные отсутствуют	данные отсутствуют
28	92210.18	117501.76	данные отсутствуют	данные отсутствуют
28	92210.18	117501.76	данные отсутствуют	данные отсутствуют
28	92210.18	117501.76	данные отсутствуют	данные отсутствуют
28	92210.18	117501.76	данные отсутствуют	данные отсутствуют
28	92210.18	117501.76	данные отсутствуют	данные отсутствуют
29	92208.15	117496.16	данные отсутствуют	данные отсутствуют
29	92208.15	117496.16	данные отсутствуют	данные отсутствуют
29	92208.15	117496.16	данные отсутствуют	данные отсутствуют
29	92208.15	117496.16	данные отсутствуют	данные отсутствуют
29	92208.15	117496.16	данные отсутствуют	данные отсутствуют
30	92203.58	117497.82	данные отсутствуют	данные отсутствуют
30	92203.58	117497.82	данные отсутствуют	данные отсутствуют
30	92203.58	117497.82	данные отсутствуют	данные отсутствуют
30	92203.58	117497.82	данные отсутствуют	данные отсутствуют
30	92203.58	117497.82	данные отсутствуют	данные отсутствуют
30	92203.58	117497.82	данные отсутствуют	данные отсутствуют

Государственный регистратор		ФГИС ЕГРН
полное наименование должности	подпись	инициалы, фамилия

М.П.

Выписка из Единого государственного реестра недвижимости об объекте недвижимости
Сведения о частях земельного участка

Земельный участок			
(вид объекта недвижимости)			
Лист № ___ Раздела 4.2	Всего листов раздела 4.2 : ___	Всего разделов: ___	Всего листов выписки: ___
11.01.2023 № 99/2023/514534023			
Кадастровый номер:		78:31:0001518:23	

Номер точки	Координаты, м		Описание закрепления на местности	Средняя квадратическая погрешность определения координат характерных точек границы части земельного участка, м
	X	Y		
1	2	3	4	5
34	92201.11	117488.67	данные отсутствуют	данные отсутствуют
35	92225.16	117480.17	данные отсутствуют	данные отсутствуют
35	92225.16	117480.17	данные отсутствуют	данные отсутствуют
35	92225.16	117480.17	данные отсутствуют	данные отсутствуют
35	92225.16	117480.17	данные отсутствуют	данные отсутствуют
35	92225.16	117480.17	данные отсутствуют	данные отсутствуют
35	92225.16	117480.17	данные отсутствуют	данные отсутствуют
35	92225.16	117480.17	данные отсутствуют	данные отсутствуют
36	92224.56	117478.85	данные отсутствуют	данные отсутствуют
36	92224.56	117478.85	данные отсутствуют	данные отсутствуют
36	92224.56	117478.85	данные отсутствуют	данные отсутствуют
36	92224.56	117478.85	данные отсутствуют	данные отсутствуют
36	92224.56	117478.85	данные отсутствуют	данные отсутствуют
36	92224.56	117478.85	данные отсутствуют	данные отсутствуют
36	92224.56	117478.85	данные отсутствуют	данные отсутствуют
36	92224.56	117478.85	данные отсутствуют	данные отсутствуют
37	92228.99	117476.92	данные отсутствуют	данные отсутствуют
37	92228.99	117476.92	данные отсутствуют	данные отсутствуют
37	92228.99	117476.92	данные отсутствуют	данные отсутствуют
37	92228.99	117476.92	данные отсутствуют	данные отсутствуют

Государственный регистратор		ФГИС ЕГРН
полное наименование должности	подпись	инициалы, фамилия

М.П.

Выписка из Единого государственного реестра недвижимости об объекте недвижимости
Сведения о частях земельного участка

Земельный участок			
(вид объекта недвижимости)			
Лист № ___ Раздела 4.2	Всего листов раздела 4.2 : ___	Всего разделов: ___	Всего листов выписки: ___
11.01.2023 № 99/2023/514534023			
Кадастровый номер:		78:31:0001518:23	

Номер точки	Координаты, м		Описание закрепления на местности	Средняя квадратическая погрешность определения координат характерных точек границы части земельного участка, м
	X	Y		
1	2	3	4	5
37	92228.99	117476.92	данные отсутствуют	данные отсутствуют
37	92228.99	117476.92	данные отсутствуют	данные отсутствуют
37	92228.99	117476.92	данные отсутствуют	данные отсутствуют
37	92228.99	117476.92	данные отсутствуют	данные отсутствуют
38	92228.3	117475.33	данные отсутствуют	данные отсутствуют
38	92228.3	117475.33	данные отсутствуют	данные отсутствуют
38	92228.3	117475.33	данные отсутствуют	данные отсутствуют
38	92228.3	117475.33	данные отсутствуют	данные отсутствуют
38	92228.3	117475.33	данные отсутствуют	данные отсутствуют
38	92228.3	117475.33	данные отсутствуют	данные отсутствуют
38	92228.3	117475.33	данные отсутствуют	данные отсутствуют
38	92228.3	117475.33	данные отсутствуют	данные отсутствуют
38	92228.3	117475.33	данные отсутствуют	данные отсутствуют
38	92228.3	117475.33	данные отсутствуют	данные отсутствуют
39	92234.4	117473.23	данные отсутствуют	данные отсутствуют
39	92234.4	117473.23	данные отсутствуют	данные отсутствуют
39	92234.4	117473.23	данные отсутствуют	данные отсутствуют
39	92234.4	117473.23	данные отсутствуют	данные отсутствуют
39	92234.4	117473.23	данные отсутствуют	данные отсутствуют

Государственный регистратор		ФГИС ЕГРН
полное наименование должности	подпись	инициалы, фамилия

М.П.

Выписка из Единого государственного реестра недвижимости об объекте недвижимости
Сведения о частях земельного участка

Земельный участок			
(вид объекта недвижимости)			
Лист № ___ Раздела 4.2	Всего листов раздела 4.2 : ___	Всего разделов: ___	Всего листов выписки: ___
11.01.2023 № 99/2023/514534023			
Кадастровый номер:		78:31:0001518:23	

Номер точки	Координаты, м		Описание закрепления на местности	Средняя квадратическая погрешность определения координат характерных точек границы части земельного участка, м
	X	Y		
1	2	3	4	5
39	92234.4	117473.23	данные отсутствуют	данные отсутствуют
39	92234.4	117473.23	данные отсутствуют	данные отсутствуют
40	92240.47	117470.93	данные отсутствуют	данные отсутствуют
40	92240.47	117470.93	данные отсутствуют	данные отсутствуют
40	92240.47	117470.93	данные отсутствуют	данные отсутствуют
40	92240.47	117470.93	данные отсутствуют	данные отсутствуют
40	92240.47	117470.93	данные отсутствуют	данные отсутствуют
40	92240.47	117470.93	данные отсутствуют	данные отсутствуют
40	92240.47	117470.93	данные отсутствуют	данные отсутствуют
40	92240.47	117470.93	данные отсутствуют	данные отсутствуют
41	92234.81	117456	данные отсутствуют	данные отсутствуют
41	92234.81	117456	данные отсутствуют	данные отсутствуют
41	92234.81	117456	данные отсутствуют	данные отсутствуют
41	92234.81	117456	данные отсутствуют	данные отсутствуют
41	92234.81	117456	данные отсутствуют	данные отсутствуют
41	92234.81	117456	данные отсутствуют	данные отсутствуют
42	92229.11	117441.03	данные отсутствуют	данные отсутствуют
42	92229.11	117441.03	данные отсутствуют	данные отсутствуют

Государственный регистратор		ФГИС ЕГРН
полное наименование должности	подпись	инициалы, фамилия

М.П.

Выписка из Единого государственного реестра недвижимости об объекте недвижимости
Сведения о частях земельного участка

Земельный участок			
(вид объекта недвижимости)			
Лист № ___ Раздела 4.2	Всего листов раздела 4.2 : ___	Всего разделов: ___	Всего листов выписки: ___
11.01.2023 № 99/2023/514534023			
Кадастровый номер:		78:31:0001518:23	

Номер точки	Координаты, м		Описание закрепления на местности	Средняя квадратическая погрешность определения координат характерных точек границы части земельного участка, м
	X	Y		
1	2	3	4	5
42	92229.11	117441.03	данные отсутствуют	данные отсутствуют
42	92229.11	117441.03	данные отсутствуют	данные отсутствуют
42	92229.11	117441.03	данные отсутствуют	данные отсутствуют
43	92260.18	117441.26	данные отсутствуют	данные отсутствуют
43	92260.18	117441.26	данные отсутствуют	данные отсутствуют
43	92260.18	117441.26	данные отсутствуют	данные отсутствуют
43	92260.18	117441.26	данные отсутствуют	данные отсутствуют
43	92260.18	117441.26	данные отсутствуют	данные отсутствуют
43	92260.18	117441.26	данные отсутствуют	данные отсутствуют
44	92305.42	117587.57	данные отсутствуют	данные отсутствуют
44	92305.42	117587.57	данные отсутствуют	данные отсутствуют
45	92345.19	117573.46	данные отсутствуют	данные отсутствуют
46	92343.39	117568.53	данные отсутствуют	данные отсутствуют
47	92338.86	117556.84	данные отсутствуют	данные отсутствуют
47	92338.86	117556.84	данные отсутствуют	данные отсутствуют
48	92299.57	117571.15	данные отсутствуют	данные отсутствуют
48	92299.57	117571.15	данные отсутствуют	данные отсутствуют
Государственный регистратор				ФГИС ЕГРН
полное наименование должности			подпись	инициалы, фамилия

М.П.

Выписка из Единого государственного реестра недвижимости об объекте недвижимости
Сведения о частях земельного участка

Земельный участок			
(вид объекта недвижимости)			
Лист № ___ Раздела 4.2	Всего листов раздела 4.2 : ___	Всего разделов: ___	Всего листов выписки: ___
11.01.2023 № 99/2023/514534023			
Кадастровый номер:		78:31:0001518:23	

Номер точки	Координаты, м		Описание закрепления на местности	Средняя квадратическая погрешность определения координат характерных точек границы части земельного участка, м
	X	Y		
1	2	3	4	5
49	92337.95	117447.22	данные отсутствуют	данные отсутствуют
49	92337.95	117447.22	данные отсутствуют	данные отсутствуют
50	92316.65	117454.81	данные отсутствуют	данные отсутствуют
50	92316.65	117454.81	данные отсутствуют	данные отсутствуют
51	92316.21	117455.03	данные отсутствуют	данные отсутствуют
51	92316.21	117455.03	данные отсутствуют	данные отсутствуют
52	92310.76	117456.92	данные отсутствуют	данные отсутствуют
52	92310.76	117456.92	данные отсутствуют	данные отсутствуют
53	92282.63	117466.38	данные отсутствуют	данные отсутствуют
53	92282.63	117466.38	данные отсутствуют	данные отсутствуют
54	92203.71	117493.91	данные отсутствуют	данные отсутствуют
55	92204.93	117497.33	данные отсутствуют	данные отсутствуют
56	92205.79	117493.18	данные отсутствуют	данные отсутствуют
57	92204.4	117487.51	данные отсутствуют	данные отсутствуют
58	92391.82	117533.73	данные отсутствуют	данные отсутствуют
58	92391.82	117533.73	данные отсутствуют	данные отсутствуют
59	92360.75	117548.31	данные отсутствуют	данные отсутствуют
Государственный регистратор				ФГИС ЕГРН
полное наименование должности			подпись	инициалы, фамилия

М.П.

Выписка из Единого государственного реестра недвижимости об объекте недвижимости
Сведения о частях земельного участка

Земельный участок			
(вид объекта недвижимости)			
Лист № __ Раздела 4.2	Всего листов раздела 4.2 : __	Всего разделов: __	Всего листов выписки: __
11.01.2023 № 99/2023/514534023			
Кадастровый номер:		78:31:0001518:23	

Номер точки	Координаты, м		Описание закрепления на местности	Средняя квадратическая погрешность определения координат характерных точек границы части земельного участка, м
	X	Y		
1	2	3	4	5
59	92360.75	117548.31	данные отсутствуют	данные отсутствуют
60	92362.11	117550.62	данные отсутствуют	данные отсутствуют
60	92362.11	117550.62	данные отсутствуют	данные отсутствуют
61	92350.38	117557.05	данные отсутствуют	данные отсутствуют
61	92350.38	117557.05	данные отсутствуют	данные отсутствуют
62	92348.29	117553.22	данные отсутствуют	данные отсутствуют
62	92348.29	117553.22	данные отсутствуют	данные отсутствуют
63	92277.72	117578.89	данные отсутствуют	данные отсутствуют
63	92277.72	117578.89	данные отсутствуют	данные отсутствуют
64	92266.32	117582.98	данные отсутствуют	данные отсутствуют
64	92266.32	117582.98	данные отсутствуют	данные отсутствуют
65	92320.77	117425.01	данные отсутствуют	данные отсутствуют
66	92338.1	117472.73	данные отсутствуют	данные отсутствуют
67	92340.73	117471.77	данные отсутствуют	данные отсутствуют
68	92341.5	117471.55	данные отсутствуют	данные отсутствуют
69	92342.3	117471.46	данные отсутствуют	данные отсутствуют
70	92343.1	117471.51	данные отсутствуют	данные отсутствуют
Государственный регистратор				ФГИС ЕГРН
полное наименование должности			подпись	инициалы, фамилия

М.П.

Выписка из Единого государственного реестра недвижимости об объекте недвижимости
Сведения о частях земельного участка

Земельный участок			
<small>(вид объекта недвижимости)</small>			
Лист № ___ Раздела 4.2	Всего листов раздела 4.2 : ___	Всего разделов: ___	Всего листов выписки: ___
11.01.2023 № 99/2023/514534023			
Кадастровый номер:		78:31:0001518:23	

Номер точки	Координаты, м		Описание закрепления на местности	Средняя квадратическая погрешность определения координат характерных точек границы части земельного участка, м
	X	Y		
1	2	3	4	5
71	92343.89	117471.68	данные отсутствуют	данные отсутствуют
72	92344.64	117471.97	данные отсутствуют	данные отсутствуют
73	92345.33	117472.38	данные отсутствуют	данные отсутствуют
74	92345.95	117472.9	данные отсутствуют	данные отсутствуют
75	92346.47	117473.51	данные отсутствуют	данные отсутствуют
76	92346.9	117474.2	данные отсутствуют	данные отсутствуют
77	92388.74	117556.48	данные отсутствуют	данные отсутствуют
78	92389.04	117557.24	данные отсутствуют	данные отсутствуют
79	92389.23	117558.04	данные отсутствуют	данные отсутствуют
80	92389.27	117558.86	данные отсутствуют	данные отсутствуют
81	92389.18	117559.68	данные отсутствуют	данные отсутствуют
82	92388.96	117560.48	данные отсутствуют	данные отсутствуют
83	92388.61	117561.22	данные отсутствуют	данные отсутствуют
84	92388.15	117561.9	данные отсутствуют	данные отсутствуют
85	92387.58	117562.49	данные отсутствуют	данные отсутствуют
86	92386.92	117562.99	данные отсутствуют	данные отсутствуют
87	92377.12	117569.1	данные отсутствуют	данные отсутствуют

Государственный регистратор		ФГИС ЕГРН
полное наименование должности	подпись	инициалы, фамилия

М.П.

Выписка из Единого государственного реестра недвижимости об объекте недвижимости
Сведения о частях земельного участка

Земельный участок			
(вид объекта недвижимости)			
Лист № ___ Раздела 4.2	Всего листов раздела 4.2 : ___	Всего разделов: ___	Всего листов выписки: ___
11.01.2023 № 99/2023/514534023			
Кадастровый номер:		78:31:0001518:23	

Номер точки	Координаты, м		Описание закрепления на местности	Средняя квадратическая погрешность определения координат характерных точек границы части земельного участка, м
	X	Y		
1	2	3	4	5
88	92380.3	117573.89	данные отсутствуют	данные отсутствуют
89	92369.88	117576.27	данные отсутствуют	данные отсутствуют
90	92365.95	117570.35	данные отсутствуют	данные отсутствуют
91	92365.52	117569.57	данные отсутствуют	данные отсутствуют
92	92365.24	117568.72	данные отсутствуют	данные отсутствуют
93	92365.11	117567.84	данные отсутствуют	данные отсутствуют
94	92365.14	117566.96	данные отсутствуют	данные отсутствуют
95	92365.33	117566.09	данные отсутствуют	данные отсутствуют
96	92365.67	117565.27	данные отсутствуют	данные отсутствуют
97	92366.15	117564.52	данные отсутствуют	данные отсутствуют
98	92366.75	117563.87	данные отсутствуют	данные отсутствуют
99	92367.47	117563.34	данные отсутствуют	данные отсутствуют
100	92377.75	117556.93	данные отсутствуют	данные отсутствуют
101	92339.99	117482.68	данные отсутствуют	данные отсутствуют
102	92336.82	117483.84	данные отсутствуют	данные отсутствуют
103	92335.97	117484.06	данные отсутствуют	данные отсутствуют
104	92335.1	117484.14	данные отсутствуют	данные отсутствуют

Государственный регистратор		ФГИС ЕГРН
полное наименование должности	подпись	инициалы, фамилия

М.П.

Выписка из Единого государственного реестра недвижимости об объекте недвижимости
Сведения о частях земельного участка

Земельный участок			
(вид объекта недвижимости)			
Лист № ___ Раздела 4.2	Всего листов раздела 4.2 : ___	Всего разделов: ___	Всего листов выписки: ___
11.01.2023 № 99/2023/514534023			
Кадастровый номер:		78:31:0001518:23	

Номер точки	Координаты, м		Описание закрепления на местности	Средняя квадратическая погрешность определения координат характерных точек границы части земельного участка, м
	X	Y		
1	2	3	4	5
105	92334.24	117484.06	данные отсутствуют	данные отсутствуют
106	92333.39	117483.83	данные отсутствуют	данные отсутствуют
107	92332.6	117483.47	данные отсутствуют	данные отсутствуют
108	92331.89	117482.97	данные отсутствуют	данные отсутствуют
109	92331.27	117482.35	данные отсутствуют	данные отсутствуют
110	92330.77	117481.63	данные отсутствуют	данные отсутствуют
111	92330.41	117480.85	данные отсутствуют	данные отсутствуют
112	92310.61	117426.33	данные отсутствуют	данные отсутствуют
113	92302.36	117428.38	данные отсутствуют	данные отсутствуют
114	92301.51	117428.51	данные отсутствуют	данные отсутствуют
115	92300.66	117428.5	данные отсутствуют	данные отсутствуют
116	92299.81	117428.34	данные отсутствуют	данные отсутствуют
117	92299.02	117428.04	данные отсутствуют	данные отсутствуют
118	92231.61	117474.19	данные отсутствуют	данные отсутствуют
119	92242.91	117476.77	данные отсутствуют	данные отсутствуют
120	92242.92	117476.78	данные отсутствуют	данные отсутствуют
121	92242.94	117476.78	данные отсутствуют	данные отсутствуют

Государственный регистратор		ФГИС ЕГРН
полное наименование должности	подпись	инициалы, фамилия

М.П.

Выписка из Единого государственного реестра недвижимости об объекте недвижимости
Сведения о частях земельного участка

Земельный участок			
(вид объекта недвижимости)			
Лист № ___ Раздела 4.2	Всего листов раздела 4.2 : ___	Всего разделов: ___	Всего листов выписки: ___
11.01.2023 № 99/2023/514534023			
Кадастровый номер:		78:31:0001518:23	

Номер точки	Координаты, м		Описание закрепления на местности	Средняя квадратическая погрешность определения координат характерных точек границы части земельного участка, м
	X	Y		
1	2	3	4	5
122	92245.36	117477.36	данные отсутствуют	данные отсутствуют
123	92245.82	117477.53	данные отсутствуют	данные отсутствуют
124	92246.22	117477.81	данные отсутствуют	данные отсутствуют
125	92246.54	117478.18	данные отсутствуют	данные отсутствуют
126	92246.77	117478.63	данные отсутствуют	данные отсутствуют
127	92273.7	117553.51	данные отсутствуют	данные отсутствуют
128	92273.8	117553.99	данные отсутствуют	данные отсутствуют
129	92273.78	117554.49	данные отсутствуют	данные отсутствуют
130	92273.65	117554.97	данные отсутствуют	данные отсутствуют
131	92273.4	117555.4	данные отсутствуют	данные отсутствуют
132	92271.86	117557.4	данные отсутствуют	данные отсутствуют
133	92262.83	117569.15	данные отсутствуют	данные отсутствуют
134	92262.57	117569.43	данные отсутствуют	данные отсутствуют
135	92262.26	117569.66	данные отсутствуют	данные отсутствуют
136	92261.91	117569.82	данные отсутствуют	данные отсутствуют
137	92241.57	117576.91	данные отсутствуют	данные отсутствуют
138	92245.38	117590.59	данные отсутствуют	данные отсутствуют

Государственный регистратор		ФГИС ЕГРН
полное наименование должности	подпись	инициалы, фамилия

М.П.

Выписка из Единого государственного реестра недвижимости об объекте недвижимости
Сведения о частях земельного участка

Земельный участок			
(вид объекта недвижимости)			
Лист № ___ Раздела 4.2	Всего листов раздела 4.2 : ___	Всего разделов: ___	Всего листов выписки: ___
11.01.2023 № 99/2023/514534023			
Кадастровый номер:		78:31:0001518:23	

Номер точки	Координаты, м		Описание закрепления на местности	Средняя квадратическая погрешность определения координат характерных точек границы части земельного участка, м
	X	Y		
1	2	3	4	5
139	92255.16	117621.22	данные отсутствуют	данные отсутствуют
140	92251.49	117622.86	данные отсутствуют	данные отсутствуют
141	92241.56	117591.78	данные отсутствуют	данные отсутствуют
142	92237.21	117576.18	данные отсутствуют	данные отсутствуют
143	92237.13	117575.68	данные отсутствуют	данные отсутствуют
144	92237.19	117575.18	данные отсутствуют	данные отсутствуют
145	92237.36	117574.71	данные отсутствуют	данные отсутствуют
146	92237.65	117574.3	данные отсутствуют	данные отсутствуют
147	92238.03	117573.97	данные отсутствуют	данные отсутствуют
148	92238.48	117573.75	данные отсутствуют	данные отсутствуют
149	92260.03	117566.24	данные отсутствуют	данные отсутствуют
150	92269.56	117553.83	данные отсутствуют	данные отсутствуют
151	92243.37	117481	данные отсутствуют	данные отсутствуют
152	92242.01	117480.67	данные отсутствуют	данные отсутствуют
153	92227.83	117477.42	данные отсутствуют	данные отсутствуют
154	92203.84	117487.71	данные отсутствуют	данные отсутствуют
155	92204.18	117488.45	данные отсутствуют	данные отсутствуют
Государственный регистратор				ФГИС ЕГРН
полное наименование должности			подпись	инициалы, фамилия

М.П.

Выписка из Единого государственного реестра недвижимости об объекте недвижимости
Сведения о частях земельного участка

Земельный участок			
(вид объекта недвижимости)			
Лист № ___ Раздела 4.2	Всего листов раздела 4.2 : ___	Всего разделов: ___	Всего листов выписки: ___
11.01.2023 № 99/2023/514534023			
Кадастровый номер:		78:31:0001518:23	

Номер точки	Координаты, м		Описание закрепления на местности	Средняя квадратическая погрешность определения координат характерных точек границы части земельного участка, м
	X	Y		
1	2	3	4	5
156	92204.4	117489.23	данные отсутствуют	данные отсутствуют
157	92204.49	117490.05	данные отсутствуют	данные отсутствуют
158	92204.44	117490.86	данные отсутствуют	данные отсутствуют
159	92204.26	117491.66	данные отсутствуют	данные отсутствуют
160	92203.95	117492.42	данные отсутствуют	данные отсутствуют
161	92203.52	117493.12	данные отсутствуют	данные отсутствуют
162	92202.99	117493.73	данные отсутствуют	данные отсутствуют
163	92202.36	117494.26	данные отсутствуют	данные отсутствуют
164	92213.23	117525.26	данные отсутствуют	данные отсутствуют
165	92214.07	117525.23	данные отсутствуют	данные отсутствуют
166	92214.92	117525.34	данные отсутствуют	данные отсутствуют
167	92215.72	117525.6	данные отсутствуют	данные отсутствуют
168	92216.48	117525.99	данные отсутствуют	данные отсутствуют
169	92217.16	117526.5	данные отсутствуют	данные отсутствуют
170	92217.74	117527.12	данные отсутствуют	данные отсутствуют
171	92218.21	117527.83	данные отсутствуют	данные отсутствуют
172	92218.55	117528.61	данные отсутствуют	данные отсутствуют

Государственный регистратор		ФГИС ЕГРН
полное наименование должности	подпись	инициалы, фамилия

М.П.

Выписка из Единого государственного реестра недвижимости об объекте недвижимости
Сведения о частях земельного участка

Земельный участок			
(вид объекта недвижимости)			
Лист № ___ Раздела 4.2	Всего листов раздела 4.2 : ___	Всего разделов: ___	Всего листов выписки: ___
11.01.2023 № 99/2023/514534023			
Кадастровый номер:		78:31:0001518:23	

Номер точки	Координаты, м		Описание закрепления на местности	Средняя квадратическая погрешность определения координат характерных точек границы части земельного участка, м
	X	Y		
1	2	3	4	5
173	92218.75	117529.44	данные отсутствуют	данные отсутствуют
174	92218.81	117530.28	данные отсутствуют	данные отсутствуют
175	92218.73	117531.13	данные отсутствуют	данные отсутствуют
176	92218.51	117531.95	данные отсутствуют	данные отсутствуют
177	92218.15	117532.72	данные отсутствуют	данные отсутствуют
178	92217.66	117533.41	данные отсутствуют	данные отсутствуют
179	92217.06	117534.02	данные отсутствуют	данные отсутствуют
180	92216.38	117534.52	данные отсутствуют	данные отсутствуют
181	92206.95	117502.97	данные отсутствуют	данные отсутствуют
182	92250.06	117623.5	данные отсутствуют	данные отсутствуют
183	92339.36	117627.55	данные отсутствуют	данные отсутствуют
184	92310.2	117638.58	данные отсутствуют	данные отсутствуют
185	92329.72	117630.35	данные отсутствуют	данные отсутствуют
186	92325.87	117620.2	данные отсутствуют	данные отсутствуют
187	92328	117619.3	данные отсутствуют	данные отсутствуют
188	92328.42	117620.11	данные отсутствуют	данные отсутствуют
189	92330.21	117619.34	данные отсутствуют	данные отсутствуют
Государственный регистратор				ФГИС ЕГРН
полное наименование должности			подпись	инициалы, фамилия

М.П.

Выписка из Единого государственного реестра недвижимости об объекте недвижимости
Сведения о частях земельного участка

Земельный участок			
(вид объекта недвижимости)			
Лист № ___ Раздела 4.2	Всего листов раздела 4.2 : ___	Всего разделов: ___	Всего листов выписки: ___
11.01.2023 № 99/2023/514534023			
Кадастровый номер:		78:31:0001518:23	

Номер точки	Координаты, м		Описание закрепления на местности	Средняя квадратическая погрешность определения координат характерных точек границы части земельного участка, м
	X	Y		
1	2	3	4	5
190	92329.89	117618.54	данные отсутствуют	данные отсутствуют
191	92335.08	117616.29	данные отсутствуют	данные отсутствуют
192	92208.39	117496.81	данные отсутствуют	данные отсутствуют
193	92200.51	117488.96	данные отсутствуют	данные отсутствуют
194	92225.24	117480.37	данные отсутствуют	данные отсутствуют
195	92227.08	117477.75	данные отсутствуют	данные отсутствуют
196	92228.48	117475.75	данные отсутствуют	данные отсутствуют
197	92228.94	117475.11	данные отсутствуют	данные отсутствуют
198	92237.46	117462.99	данные отсутствуют	данные отсутствуют
199	92247.01	117449.39	данные отсутствуют	данные отсутствуют
200	92250.09	117444.91	данные отсутствуют	данные отсутствуют
201	92250.05	117444.81	данные отсутствуют	данные отсутствуют
202	92248.76	117441.18	данные отсутствуют	данные отсутствуют
203	92266.92	117438.97	данные отсутствуют	данные отсутствуют
204	92266.67	117439.7	данные отсутствуют	данные отсутствуют
205	92266.31	117440.39	данные отсутствуют	данные отсутствуют
206	92265.86	117441.02	данные отсутствуют	данные отсутствуют
Государственный регистратор				ФГИС ЕГРН
полное наименование должности			подпись	инициалы, фамилия

М.П.

Выписка из Единого государственного реестра недвижимости об объекте недвижимости
Сведения о частях земельного участка

Земельный участок			
(вид объекта недвижимости)			
Лист № ___ Раздела 4.2	Всего листов раздела 4.2 : ___	Всего разделов: ___	Всего листов выписки: ___
11.01.2023 № 99/2023/514534023			
Кадастровый номер:		78:31:0001518:23	

Номер точки	Координаты, м		Описание закрепления на местности	Средняя квадратическая погрешность определения координат характерных точек границы части земельного участка, м
	X	Y		
1	2	3	4	5
207	92265.31	117441.57	данные отсутствуют	данные отсутствуют
208	92264.68	117442.03	данные отсутствуют	данные отсутствуют
209	92263.99	117442.39	данные отсутствуют	данные отсутствуют
210	92260.68	117447.15	данные отсутствуют	данные отсутствуют
211	92255.23	117455.08	данные отсутствуют	данные отсутствуют
212	92232.5	117487.44	данные отсутствуют	данные отсутствуют
213	92232	117488.03	данные отсутствуют	данные отсутствуют
214	92231.41	117488.55	данные отсутствуют	данные отсутствуют
215	92230.76	117488.97	данные отсутствуют	данные отсутствуют
216	92230.05	117489.29	данные отсутствуют	данные отсутствуют
217	92212.68	117523.69	данные отсутствуют	данные отсутствуют
218	92209.37	117514.25	данные отсутствуют	данные отсутствуют
219	92250.03	117500.74	данные отсутствуют	данные отсутствуют
220	92252.48	117507.63	данные отсутствуют	данные отсутствуют
221	92250.45	117508.35	данные отсутствуют	данные отсутствуют
222	92251.31	117510.86	данные отсутствуют	данные отсутствуют
223	92243.57	117441.14	данные отсутствуют	данные отсутствуют

Государственный регистратор		ФГИС ЕГРН
полное наименование должности	подпись	инициалы, фамилия

М.П.

Выписка из Единого государственного реестра недвижимости об объекте недвижимости
Сведения о частях земельного участка

Земельный участок			
(вид объекта недвижимости)			
Лист № ___ Раздела 4.2	Всего листов раздела 4.2 : ___	Всего разделов: ___	Всего листов выписки: ___
11.01.2023 № 99/2023/514534023			
Кадастровый номер:		78:31:0001518:23	

Номер точки	Координаты, м		Описание закрепления на местности	Средняя квадратическая погрешность определения координат характерных точек границы части земельного участка, м
	X	Y		
1	2	3	4	5
224	92248.85	117441.18	данные отсутствуют	данные отсутствуют
224	92248.85	117441.18	данные отсутствуют	данные отсутствуют
224	92248.85	117441.18	данные отсутствуют	данные отсутствуют
225	92249.03	117441.73	данные отсутствуют	данные отсутствуют
226	92250.65	117441.19	данные отсутствуют	данные отсутствуют
227	92256.78	117441.23	данные отсутствуют	данные отсутствуют
228	92253.34	117444.34	данные отсутствуют	данные отсутствуют
229	92253	117444.59	данные отсутствуют	данные отсутствуют
230	92252.63	117444.76	данные отсутствуют	данные отсутствуют
231	92250.32	117445.52	данные отсутствуют	данные отсутствуют
232	92250.4	117446.05	данные отсутствуют	данные отсутствуют
233	92250.34	117446.6	данные отсутствуют	данные отсутствуют
233	92250.34	117446.6	данные отсутствуют	данные отсутствуют
233	92250.34	117446.6	данные отсутствуют	данные отсутствуют
234	92250.17	117447.04	данные отсутствуют	данные отсутствуют
235	92249.9	117447.42	данные отсутствуют	данные отсутствуют
236	92249.54	117447.74	данные отсутствуют	данные отсутствуют
Государственный регистратор				ФГИС ЕГРН
полное наименование должности			подпись	инициалы, фамилия

М.П.

Выписка из Единого государственного реестра недвижимости об объекте недвижимости
Сведения о частях земельного участка

Земельный участок			
<small>(вид объекта недвижимости)</small>			
Лист № ___ Раздела 4.2	Всего листов раздела 4.2 : ___	Всего разделов: ___	Всего листов выписки: ___
11.01.2023 № 99/2023/514534023			
Кадастровый номер:		78:31:0001518:23	

Номер точки	Координаты, м		Описание закрепления на местности	Средняя квадратическая погрешность определения координат характерных точек границы части земельного участка, м
	X	Y		
1	2	3	4	5
237	92249.13	117447.96	данные отсутствуют	данные отсутствуют
238	92247.23	117448.71	данные отсутствуют	данные отсутствуют
239	92246.68	117448.84	данные отсутствуют	данные отсутствуют
240	92246.12	117448.87	данные отсутствуют	данные отсутствуют
241	92244.56	117448.72	данные отсутствуют	данные отсутствуют
241	92244.56	117448.72	данные отсутствуют	данные отсутствуют
241	92244.56	117448.72	данные отсутствуют	данные отсутствуют
242	92241.36	117449.96	данные отсутствуют	данные отсутствуют
243	92236.79	117451.66	данные отсутствуют	данные отсутствуют
243	92236.79	117451.66	данные отсутствуют	данные отсутствуют
243	92236.79	117451.66	данные отсутствуют	данные отсутствуют
244	92236.3	117451.78	данные отсутствуют	данные отсутствуют
245	92235.81	117451.77	данные отсутствуют	данные отсутствуют
246	92235.33	117451.68	данные отсутствуют	данные отсутствуют
246	92235.33	117451.68	данные отсутствуют	данные отсутствуют
246	92235.33	117451.68	данные отсутствуют	данные отсутствуют
247	92233.44	117452.39	данные отсутствуют	данные отсутствуют

Государственный регистратор		ФГИС ЕГРН
полное наименование должности	подпись	инициалы, фамилия

М.П.

Выписка из Единого государственного реестра недвижимости об объекте недвижимости
Сведения о частях земельного участка

Земельный участок			
(вид объекта недвижимости)			
Лист № ___ Раздела 4.2	Всего листов раздела 4.2 : ___	Всего разделов: ___	Всего листов выписки: ___
11.01.2023 № 99/2023/514534023			
Кадастровый номер:		78:31:0001518:23	

Номер точки	Координаты, м		Описание закрепления на местности	Средняя квадратическая погрешность определения координат характерных точек границы части земельного участка, м
	X	Y		
1	2	3	4	5
248	92231.61	117447.6	данные отсутствуют	данные отсутствуют
249	92239.18	117444.87	данные отсутствуют	данные отсутствуют
250	92244.29	117443.24	данные отсутствуют	данные отсутствуют
251	92240.47	117601.8	данные отсутствуют	данные отсутствуют
252	92239.1	117598.04	данные отсутствуют	данные отсутствуют
253	92239.58	117597.85	данные отсутствуют	данные отсутствуют
254	92240.08	117597.72	данные отсутствуют	данные отсутствуют
255	92240.6	117597.74	данные отсутствуют	данные отсутствуют
256	92241.11	117597.89	данные отсутствуют	данные отсутствуют
257	92241.55	117598.16	данные отсутствуют	данные отсутствуют
258	92241.91	117598.54	данные отсутствуют	данные отсутствуют
259	92242.16	117599	данные отсутствуют	данные отсутствуют
260	92242.28	117599.51	данные отсутствуют	данные отсутствуют
261	92242.26	117600.03	данные отсутствуют	данные отсутствуют
262	92242.12	117600.53	данные отсутствуют	данные отсутствуют
263	92241.84	117600.98	данные отсутствуют	данные отсутствуют
264	92241.46	117601.34	данные отсутствуют	данные отсутствуют
Государственный регистратор				ФГИС ЕГРН
полное наименование должности			подпись	инициалы, фамилия

М.П.

Выписка из Единого государственного реестра недвижимости об объекте недвижимости
Сведения о частях земельного участка

Земельный участок			
(вид объекта недвижимости)			
Лист № ___ Раздела 4.2	Всего листов раздела 4.2 : ___	Всего разделов: ___	Всего листов выписки: ___
11.01.2023 № 99/2023/514534023			
Кадастровый номер:		78:31:0001518:23	

Номер точки	Координаты, м		Описание закрепления на местности	Средняя квадратическая погрешность определения координат характерных точек границы части земельного участка, м
	X	Y		
1	2	3	4	5
265	92241.01	117601.59	данные отсутствуют	данные отсутствуют
266	92313.07	117501.29	данные отсутствуют	данные отсутствуют
267	92311.99	117502.21	данные отсутствуют	данные отсутствуют
268	92314.69	117514.75	данные отсутствуют	данные отсутствуют
269	92316.2	117515.74	данные отсутствуют	данные отсутствуют
270	92316.63	117516.02	данные отсутствуют	данные отсутствуют
271	92321.1	117518.97	данные отсутствуют	данные отсутствуют
272	92323.48	117520.54	данные отсутствуют	данные отсутствуют
273	92323.74	117520.74	данные отсутствуют	данные отсутствуют
274	92338.96	117534.86	данные отсутствуют	данные отсутствуют
275	92339.26	117535.22	данные отсутствуют	данные отсутствуют
276	92339.48	117535.66	данные отсутствуют	данные отсутствуют
277	92340.1	117537.38	данные отсутствуют	данные отсутствуют
278	92340.53	117538.59	данные отсутствуют	данные отсутствуют
279	92341.69	117541.86	данные отсутствуют	данные отсутствуют
280	92342.17	117541.71	данные отсутствуют	данные отсутствуют
281	92342.67	117541.68	данные отсутствуют	данные отсутствуют
Государственный регистратор				ФГИС ЕГРН
полное наименование должности			подпись	инициалы, фамилия

М.П.

Выписка из Единого государственного реестра недвижимости об объекте недвижимости
Сведения о частях земельного участка

Земельный участок			
(вид объекта недвижимости)			
Лист № ___ Раздела 4.2	Всего листов раздела 4.2 : ___	Всего разделов: ___	Всего листов выписки: ___
11.01.2023 № 99/2023/514534023			
Кадастровый номер:		78:31:0001518:23	

Номер точки	Координаты, м		Описание закрепления на местности	Средняя квадратическая погрешность определения координат характерных точек границы части земельного участка, м
	X	Y		
1	2	3	4	5
282	92343.17	117541.79	данные отсутствуют	данные отсутствуют
283	92343.62	117542.01	данные отсутствуют	данные отсутствуют
284	92344.01	117542.33	данные отсутствуют	данные отсутствуют
285	92344.31	117542.75	данные отсутствуют	данные отсутствуют
286	92343.06	117543.5	данные отсутствуют	данные отсутствуют
287	92343.23	117543.84	данные отсутствуют	данные отсутствуют
288	92339.88	117546.32	данные отсутствуют	данные отсутствуют
289	92339.38	117546.09	данные отсутствуют	данные отсутствуют
290	92338.97	117545.74	данные отсутствуют	данные отсутствуют
291	92338.66	117545.29	данные отсутствуют	данные отсутствуют
292	92338.49	117544.79	данные отсутствуют	данные отсутствуют
293	92336.76	117539.93	данные отсутствуют	данные отсутствуют
294	92336.32	117538.71	данные отсутствуют	данные отсутствуют
295	92335.88	117537.46	данные отсутствуют	данные отсутствуют
296	92321.14	117523.79	данные отсутствуют	данные отсутствуют
297	92318.9	117522.31	данные отсутствуют	данные отсутствуют
298	92314.44	117519.37	данные отсутствуют	данные отсутствуют
Государственный регистратор				ФГИС ЕГРН
полное наименование должности			подпись	инициалы, фамилия

М.П.

Выписка из Единого государственного реестра недвижимости об объекте недвижимости
Сведения о частях земельного участка

Земельный участок			
(вид объекта недвижимости)			
Лист № ___ Раздела 4.2	Всего листов раздела 4.2 : ___	Всего разделов: ___	Всего листов выписки: ___
11.01.2023 № 99/2023/514534023			
Кадастровый номер:		78:31:0001518:23	

Номер точки	Координаты, м		Описание закрепления на местности	Средняя квадратическая погрешность определения координат характерных точек границы части земельного участка, м
	X	Y		
1	2	3	4	5
299	92311.81	117517.64	данные отсутствуют	данные отсутствуют
300	92311.41	117517.3	данные отсутствуют	данные отсутствуют
301	92311.12	117516.87	данные отсутствуют	данные отсутствуют
302	92310.96	117516.39	данные отсутствуют	данные отсутствуют
303	92307.83	117501.9	данные отсутствуют	данные отсутствуют
304	92307.18	117499.12	данные отсутствуют	данные отсутствуют
305	92307.06	117498.56	данные отсутствуют	данные отсутствуют
306	92306.51	117496.18	данные отсутствуют	данные отсутствуют
307	92305.18	117494.94	данные отсутствуют	данные отсутствуют
308	92298.47	117488.95	данные отсутствуют	данные отсутствуют
309	92288.58	117480.12	данные отсутствуют	данные отсутствуют
310	92276.46	117469.32	данные отсутствуют	данные отсутствуют
311	92273.82	117467.82	данные отсутствуют	данные отсутствуют
312	92273.24	117467.58	данные отсутствуют	данные отсутствуют
313	92273.04	117468.01	данные отсутствуют	данные отсутствуют
314	92272.75	117468.39	данные отсутствуют	данные отсутствуют
315	92272.2	117466.84	данные отсутствуют	данные отсутствуют
Государственный регистратор				ФГИС ЕГРН
полное наименование должности			подпись	инициалы, фамилия

М.П.

Выписка из Единого государственного реестра недвижимости об объекте недвижимости
Сведения о частях земельного участка

Земельный участок			
(вид объекта недвижимости)			
Лист № ___ Раздела 4.2	Всего листов раздела 4.2 : ___	Всего разделов: ___	Всего листов выписки: ___
11.01.2023 № 99/2023/514534023			
Кадастровый номер:		78:31:0001518:23	

Номер точки	Координаты, м		Описание закрепления на местности	Средняя квадратическая погрешность определения координат характерных точек границы части земельного участка, м
	X	Y		
1	2	3	4	5
316	92269.51	117467.76	данные отсутствуют	данные отсутствуют
317	92269.38	117467.41	данные отсутствуют	данные отсутствуют
318	92269.33	117467.04	данные отсутствуют	данные отсутствуют
319	92269.36	117466.68	данные отсутствуют	данные отсутствуют
320	92269.61	117465	данные отсутствуют	данные отсутствуют
321	92269.67	117463.95	данные отсутствуют	данные отсутствуют
322	92269.81	117463.47	данные отсутствуют	данные отсутствуют
323	92270.07	117463.05	данные отсутствуют	данные отсутствуют
324	92270.42	117462.7	данные отсутствуют	данные отсутствуют
325	92270.85	117462.45	данные отсутствуют	данные отсутствуют
326	92271.33	117462.32	данные отсутствуют	данные отсутствуют
327	92271.82	117462.31	данные отсутствуют	данные отсутствуют
328	92272.31	117462.42	данные отсутствуют	данные отсутствуют
329	92274.05	117463.35	данные отсутствуют	данные отсутствуют
330	92275.78	117464.34	данные отсутствуют	данные отсутствуют
331	92278.61	117465.94	данные отсутствуют	данные отсутствуют
332	92278.96	117466.19	данные отсутствуют	данные отсутствуют
Государственный регистратор				ФГИС ЕГРН
полное наименование должности			подпись	инициалы, фамилия

М.П.

Выписка из Единого государственного реестра недвижимости об объекте недвижимости
Сведения о частях земельного участка

Земельный участок			
(вид объекта недвижимости)			
Лист № ___ Раздела 4.2	Всего листов раздела 4.2 : ___	Всего разделов: ___	Всего листов выписки: ___
11.01.2023 № 99/2023/514534023			
Кадастровый номер:		78:31:0001518:23	

Номер точки	Координаты, м		Описание закрепления на местности	Средняя квадратическая погрешность определения координат характерных точек границы части земельного участка, м
	X	Y		
1	2	3	4	5
333	92291.24	117477.14	данные отсутствуют	данные отсутствуют
334	92301.13	117485.97	данные отсутствуют	данные отсутствуют
335	92307.86	117491.97	данные отсутствуют	данные отсутствуют
336	92309.69	117493.68	данные отсутствуют	данные отсутствуют
337	92309.94	117493.97	данные отсутствуют	данные отсутствуют
338	92310.14	117494.31	данные отсутствуют	данные отсутствуют
339	92310.27	117494.69	данные отсутствуют	данные отсутствуют
340	92310.96	117497.67	данные отсутствуют	данные отсутствуют
341	92310.99	117497.82	данные отсутствуют	данные отсутствуют
342	92311.33	117497.61	данные отсутствуют	данные отсутствуют
343	92311.71	117497.47	данные отсутствуют	данные отсутствуют
344	92312.15	117498.71	данные отсутствуют	данные отсутствуют
345	92352.2	117580.93	данные отсутствуют	данные отсутствуют
346	92348.35	117582.1	данные отсутствуют	данные отсутствуют
347	92345.84	117576.1	данные отсутствуют	данные отсутствуют
348	92345.71	117575.7	данные отсутствуют	данные отсутствуют
349	92345.68	117575.29	данные отсутствуют	данные отсутствуют
Государственный регистратор				ФГИС ЕГРН
полное наименование должности			подпись	инициалы, фамилия

М.П.

Выписка из Единого государственного реестра недвижимости об объекте недвижимости
Сведения о частях земельного участка

Земельный участок			
(вид объекта недвижимости)			
Лист № ___ Раздела 4.2	Всего листов раздела 4.2 : ___	Всего разделов: ___	Всего листов выписки: ___
11.01.2023 № 99/2023/514534023			
Кадастровый номер:		78:31:0001518:23	

Номер точки	Координаты, м		Описание закрепления на местности	Средняя квадратическая погрешность определения координат характерных точек границы части земельного участка, м
	X	Y		
1	2	3	4	5
350	92345.76	117571.7	данные отсутствуют	данные отсутствуют
351	92345.79	117569.98	данные отсутствуют	данные отсутствуют
352	92345.09	117567.86	данные отсутствуют	данные отсутствуют
353	92346.96	117567.12	данные отсутствуют	данные отсутствуют
354	92346.31	117565.49	данные отсутствуют	данные отсутствуют
355	92346.83	117565.36	данные отсутствуют	данные отсутствуют
356	92347.37	117565.38	данные отсутствуют	данные отсутствуют
357	92347.88	117565.54	данные отсутствуют	данные отсутствуют
358	92348.34	117565.83	данные отсутствуют	данные отсутствуют
359	92348.69	117566.24	данные отсутствуют	данные отсутствуют
360	92348.93	117566.73	данные отсутствуют	данные отсутствуют
361	92349.7	117569.04	данные отсутствуют	данные отсутствуют
362	92349.79	117569.67	данные отсутствуют	данные отсутствуют
363	92349.79	117570.32	данные отсутствуют	данные отсутствуют
364	92349.76	117571.78	данные отсутствуют	данные отсутствуют
365	92349.69	117574.95	данные отсутствуют	данные отсутствуют
366	92208.26	117502.48	данные отсутствуют	данные отсутствуют
Государственный регистратор				ФГИС ЕГРН
полное наименование должности			подпись	инициалы, фамилия

М.П.

Выписка из Единого государственного реестра недвижимости об объекте недвижимости
Сведения о частях земельного участка

Земельный участок			
(вид объекта недвижимости)			
Лист № ___ Раздела 4.2	Всего листов раздела 4.2 : ___	Всего разделов: ___	Всего листов выписки: ___
11.01.2023 № 99/2023/514534023			
Кадастровый номер:		78:31:0001518:23	

Номер точки	Координаты, м		Описание закрепления на местности	Средняя квадратическая погрешность определения координат характерных точек границы части земельного участка, м
	X	Y		
1	2	3	4	5
367	92208.44	117502.94	данные отсутствуют	данные отсутствуют
368	92208.49	117503.3	данные отсутствуют	данные отсутствуют
369	92208.41	117503.67	данные отсутствуют	данные отсутствуют
370	92208.21	117503.98	данные отсутствуют	данные отсутствуют
371	92207.91	117504.2	данные отсутствуют	данные отсутствуют
372	92206.58	117504.8	данные отсутствуют	данные отсутствуют
373	92206.51	117504.83	данные отсутствуют	данные отсутствуют
374	92206.12	117504.96	данные отсутствуют	данные отсутствуют
375	92257.58	117620.14	данные отсутствуют	данные отсутствуют
376	92255.62	117621.02	данные отсутствуют	данные отсутствуют
377	92254.91	117619	данные отсутствуют	данные отсутствуют
378	92253.13	117613.88	данные отсутствуют	данные отсутствуют
379	92252.83	117613.01	данные отсутствуют	данные отсутствуют
380	92252.46	117611.96	данные отсутствуют	данные отсутствуют
381	92250.37	117612.73	данные отсутствуют	данные отсутствуют
382	92249.98	117612.8	данные отсутствуют	данные отсутствуют
383	92249.59	117612.77	данные отсутствуют	данные отсутствуют
Государственный регистратор				ФГИС ЕГРН
полное наименование должности			подпись	инициалы, фамилия

М.П.

Выписка из Единого государственного реестра недвижимости об объекте недвижимости
Сведения о частях земельного участка

Земельный участок			
(вид объекта недвижимости)			
Лист № ___ Раздела 4.2	Всего листов раздела 4.2 : ___	Всего разделов: ___	Всего листов выписки: ___
11.01.2023 № 99/2023/514534023			
Кадастровый номер:		78:31:0001518:23	

Номер точки	Координаты, м		Описание закрепления на местности	Средняя квадратическая погрешность определения координат характерных точек границы части земельного участка, м
	X	Y		
1	2	3	4	5
384	92249.23	117612.62	данные отсутствуют	данные отсутствуют
385	92248.93	117612.37	данные отсутствуют	данные отсутствуют
386	92248.71	117612.02	данные отсутствуют	данные отсутствуют
387	92245.33	117604.15	данные отсутствуют	данные отсутствуют
388	92251.67	117622.78	данные отсутствуют	данные отсутствуют
389	92249.58	117623.72	данные отсутствуют	данные отсутствуют
390	92240.07	117595.76	данные отсутствуют	данные отсутствуют
391	92238.49	117596.36	данные отсутствуют	данные отсутствуют
392	92237.56	117593.83	данные отсутствуют	данные отсутствуют
393	92241.4	117592.32	данные отсутствуют	данные отсутствуют
394	92241.87	117592.21	данные отсутствуют	данные отсутствуют
395	92242.36	117592.26	данные отсутствуют	данные отсутствуют
396	92242.81	117592.46	данные отсутствуют	данные отсутствуют
397	92243.17	117592.79	данные отсутствуют	данные отсутствуют
398	92243.41	117593.22	данные отсутствуют	данные отсутствуют
399	92244.09	117595.06	данные отсутствуют	данные отсутствуют
400	92245.63	117599.29	данные отсутствуют	данные отсутствуют
Государственный регистратор				ФГИС ЕГРН
полное наименование должности			подпись	инициалы, фамилия

М.П.

Выписка из Единого государственного реестра недвижимости об объекте недвижимости
Сведения о частях земельного участка

Земельный участок			
(вид объекта недвижимости)			
Лист № ___ Раздела 4.2	Всего листов раздела 4.2 : ___	Всего разделов: ___	Всего листов выписки: ___
11.01.2023 № 99/2023/514534023			
Кадастровый номер:		78:31:0001518:23	

Номер точки	Координаты, м		Описание закрепления на местности	Средняя квадратическая погрешность определения координат характерных точек границы части земельного участка, м
	X	Y		
1	2	3	4	5
401	92245.97	117600.2	данные отсутствуют	данные отсутствуют
402	92250.36	117610.45	данные отсутствуют	данные отсутствуют
403	92252.5	117609.67	данные отсутствуют	данные отсутствуют
404	92252.91	117609.6	данные отсутствуют	данные отсутствуют
405	92253.33	117609.67	данные отсутствуют	данные отсутствуют
406	92253.7	117609.85	данные отсутствуют	данные отсутствуют
407	92254.01	117610.15	данные отсутствуют	данные отсутствуют
408	92254.2	117610.47	данные отсутствуют	данные отсутствуют
409	92254.85	117612.31	данные отсутствуют	данные отсутствуют
410	92255.15	117613.17	данные отсутствуют	данные отсутствуют
411	92256.93	117618.29	данные отсутствуют	данные отсутствуют
412	92356.39	117611.51	данные отсутствуют	данные отсутствуют
413	92357.79	117614.83	данные отсутствуют	данные отсутствуют
414	92355.09	117620.88	данные отсутствуют	данные отсутствуют
415	92318.39	117636.43	данные отсутствуют	данные отсутствуют
416	92318.14	117635.85	данные отсутствуют	данные отсутствуют
417	92318.05	117635.48	данные отсутствуют	данные отсутствуют
Государственный регистратор				ФГИС ЕГРН
полное наименование должности			подпись	инициалы, фамилия

М.П.

Выписка из Единого государственного реестра недвижимости об объекте недвижимости
Сведения о частях земельного участка

Земельный участок			
(вид объекта недвижимости)			
Лист № ___ Раздела 4.2	Всего листов раздела 4.2 : ___	Всего разделов: ___	Всего листов выписки: ___
11.01.2023 № 99/2023/514534023			
Кадастровый номер:		78:31:0001518:23	

Номер точки	Координаты, м		Описание закрепления на местности	Средняя квадратическая погрешность определения координат характерных точек границы части земельного участка, м
	X	Y		
1	2	3	4	5
418	92318.08	117635.11	данные отсутствуют	данные отсутствуют
419	92318.22	117634.76	данные отсутствуют	данные отсутствуют
420	92318.46	117634.48	данные отсутствуют	данные отсутствуют
421	92318.78	117634.28	данные отсутствуют	данные отсутствуют
422	92323.19	117632.42	данные отсутствуют	данные отсутствуют
423	92353.29	117619.66	данные отсутствуют	данные отсутствуют
424	92356.16	117613.22	данные отсутствуют	данные отсутствуют
425	92356.17	117613.14	данные отсутствуют	данные отсутствуют
426	92356.24	117612.41	данные отсутствуют	данные отсутствуют
427	92356.27	117612.1	данные отсутствуют	данные отсутствуют
428	92356.28	117612.05	данные отсутствуют	данные отсутствуют
429	92356.29	117611.99	данные отсутствуют	данные отсутствуют
430	92309.68	117424.41	данные отсутствуют	данные отсутствуют
431	92316.27	117427.82	данные отсутствуют	данные отсутствуют
432	92317.27	117428.31	данные отсутствуют	данные отсутствуют
433	92317.35	117428.35	данные отсутствуют	данные отсутствуют
434	92322.41	117431.36	данные отсутствуют	данные отсутствуют
Государственный регистратор				ФГИС ЕГРН
полное наименование должности			подпись	инициалы, фамилия

М.П.

Выписка из Единого государственного реестра недвижимости об объекте недвижимости
Сведения о частях земельного участка

Земельный участок			
(вид объекта недвижимости)			
Лист № ___ Раздела 4.2	Всего листов раздела 4.2 : ___	Всего разделов: ___	Всего листов выписки: ___
11.01.2023 № 99/2023/514534023			
Кадастровый номер:		78:31:0001518:23	

Номер точки	Координаты, м		Описание закрепления на местности	Средняя квадратическая погрешность определения координат характерных точек границы части земельного участка, м
	X	Y		
1	2	3	4	5
435	92322.48	117431.41	данные отсутствуют	данные отсутствуют
436	92323.41	117432.08	данные отсутствуют	данные отсутствуют
437	92323.48	117432.13	данные отсутствуют	данные отсутствуют
438	92323.74	117432.48	данные отсутствуют	данные отсутствуют
439	92333.9	117455.21	данные отсутствуют	данные отсутствуют
440	92335.78	117459.1	данные отсутствуют	данные отсутствуют
441	92338.5	117465.72	данные отсутствуют	данные отсутствуют
442	92338.65	117465.72	данные отсутствуют	данные отсутствуют
443	92338.93	117465.81	данные отсутствуют	данные отсутствуют
444	92339.18	117465.99	данные отсутствуют	данные отсутствуют
445	92339.37	117466.24	данные отсутствуют	данные отсутствуют
446	92339.72	117467.15	данные отсутствуют	данные отсутствуют
447	92340.26	117468.47	данные отсутствуют	данные отсутствуют
448	92340.41	117468.83	данные отсутствуют	данные отсутствуют
449	92342.03	117468.24	данные отсутствуют	данные отсутствуют
450	92344.94	117467.11	данные отсутствуют	данные отсутствуют
451	92344.35	117465.93	данные отсутствуют	данные отсутствуют
Государственный регистратор				ФГИС ЕГРН
полное наименование должности			подпись	инициалы, фамилия

М.П.

Выписка из Единого государственного реестра недвижимости об объекте недвижимости
Сведения о частях земельного участка

Земельный участок			
(вид объекта недвижимости)			
Лист № ___ Раздела 4.2	Всего листов раздела 4.2 : ___	Всего разделов: ___	Всего листов выписки: ___
11.01.2023 № 99/2023/514534023			
Кадастровый номер:		78:31:0001518:23	

Номер точки	Координаты, м		Описание закрепления на местности	Средняя квадратическая погрешность определения координат характерных точек границы части земельного участка, м
	X	Y		
1	2	3	4	5
452	92343.31	117464.27	данные отсутствуют	данные отсутствуют
453	92337.15	117453.39	данные отсутствуют	данные отсутствуют
454	92324.79	117432.3	данные отсутствуют	данные отсутствуют
455	92322.73	117429.34	данные отсутствуют	данные отсутствуют
456	92322.28	117428.55	данные отсутствуют	данные отсутствуют
457	92321.97	117427.69	данные отсутствуют	данные отсутствуют
458	92321.8	117426.8	данные отсутствуют	данные отсутствуют
459	92321.8	117425.9	данные отсутствуют	данные отсутствуют
460	92321.86	117425.21	данные отсутствуют	данные отсутствуют
461	92324.25	117425.63	данные отсутствуют	данные отсутствуют
462	92324.22	117426.07	данные отсутствуют	данные отсутствуют
463	92324.24	117426.74	данные отсутствуют	данные отсутствуют
464	92324.41	117427.38	данные отсутствуют	данные отсутствуют
465	92324.73	117427.98	данные отсутствуют	данные отсутствуют
466	92326.84	117431.01	данные отсутствуют	данные отсутствуют
467	92340.01	117453.05	данные отсутствуют	данные отсутствуют
468	92341.76	117455.91	данные отсутствуют	данные отсутствуют
Государственный регистратор				ФГИС ЕГРН
полное наименование должности			подпись	инициалы, фамилия

М.П.

Выписка из Единого государственного реестра недвижимости об объекте недвижимости
Сведения о частях земельного участка

Земельный участок			
(вид объекта недвижимости)			
Лист № ___ Раздела 4.2	Всего листов раздела 4.2 : ___	Всего разделов: ___	Всего листов выписки: ___
11.01.2023 № 99/2023/514534023			
Кадастровый номер:		78:31:0001518:23	

Номер точки	Координаты, м		Описание закрепления на местности	Средняя квадратическая погрешность определения координат характерных точек границы части земельного участка, м
	X	Y		
1	2	3	4	5
469	92341.79	117455.97	данные отсутствуют	данные отсутствуют
470	92345.42	117463.06	данные отсутствуют	данные отсутствуют
471	92347.33	117466.17	данные отсутствуют	данные отсутствуют
472	92347.35	117466.17	данные отсутствуют	данные отсутствуют
473	92347.72	117466.09	данные отсутствуют	данные отсутствуют
474	92348.11	117466.11	данные отсутствуют	данные отсутствуют
475	92348.47	117466.23	данные отсутствуют	данные отсутствуют
476	92348.79	117466.45	данные отсутствуют	данные отсутствуют
477	92349.05	117466.75	данные отсутствуют	данные отсутствуют
478	92354.07	117474.56	данные отсутствуют	данные отсутствуют
479	92354.08	117474.59	данные отсутствуют	данные отсутствуют
480	92356.55	117478.69	данные отсутствуют	данные отсутствуют
481	92356.6	117478.76	данные отсутствуют	данные отсутствуют
482	92356.68	117479.01	данные отсутствуют	данные отсутствуют
483	92356.7	117479.19	данные отсутствуют	данные отсутствуют
484	92357	117479.68	данные отсутствуют	данные отсутствуют
485	92361.62	117488.06	данные отсутствуют	данные отсутствуют
Государственный регистратор				ФГИС ЕГРН
полное наименование должности			подпись	инициалы, фамилия

М.П.

Выписка из Единого государственного реестра недвижимости об объекте недвижимости
Сведения о частях земельного участка

Земельный участок			
(вид объекта недвижимости)			
Лист № ___ Раздела 4.2	Всего листов раздела 4.2 : ___	Всего разделов: ___	Всего листов выписки: ___
11.01.2023 № 99/2023/514534023			
Кадастровый номер:		78:31:0001518:23	

Номер точки	Координаты, м		Описание закрепления на местности	Средняя квадратическая погрешность определения координат характерных точек границы части земельного участка, м
	X	Y		
1	2	3	4	5
486	92378.23	117514.02	данные отсутствуют	данные отсутствуют
487	92393.09	117536.74	данные отсутствуют	данные отсутствуют
488	92393.11	117536.78	данные отсутствуют	данные отсутствуют
489	92393.33	117537.14	данные отсутствуют	данные отсутствуют
490	92395.27	117540.27	данные отсутствуют	данные отсутствуют
491	92401.29	117549.6	данные отсутствуют	данные отсутствуют
492	92401.3	117549.61	данные отсутствуют	данные отсутствуют
493	92401.49	117549.91	данные отсутствуют	данные отсутствуют
494	92401.52	117549.96	данные отсутствуют	данные отсутствуют
495	92408.94	117563.2	данные отсутствуют	данные отсутствуют
496	92410.77	117565.94	данные отсутствуют	данные отсутствуют
497	92410.93	117566.27	данные отсутствуют	данные отсутствуют
498	92410.98	117566.65	данные отсутствуют	данные отсутствуют
499	92410.92	117567.02	данные отсутствуют	данные отсутствуют
500	92410.58	117567.57	данные отсутствуют	данные отсутствуют
501	92408.98	117569.5	данные отсутствуют	данные отсутствуют
502	92404.26	117572.19	данные отсутствуют	данные отсутствуют
Государственный регистратор				ФГИС ЕГРН
полное наименование должности			подпись	инициалы, фамилия

М.П.

Выписка из Единого государственного реестра недвижимости об объекте недвижимости
Сведения о частях земельного участка

Земельный участок			
(вид объекта недвижимости)			
Лист № ___ Раздела 4.2	Всего листов раздела 4.2 : ___	Всего разделов: ___	Всего листов выписки: ___
11.01.2023 № 99/2023/514534023			
Кадастровый номер:		78:31:0001518:23	

Номер точки	Координаты, м		Описание закрепления на местности	Средняя квадратическая погрешность определения координат характерных точек границы части земельного участка, м
	X	Y		
1	2	3	4	5
503	92404.31	117571.89	данные отсутствуют	данные отсутствуют
504	92404.45	117571.62	данные отсутствуют	данные отсутствуют
505	92405.26	117570.63	данные отсутствуют	данные отсутствуют
506	92405.96	117569.79	данные отсутствуют	данные отсутствуют
507	92399.91	117559.48	данные отсутствуют	данные отсутствуют
508	92374.89	117517.29	данные отсутствуют	данные отсутствуют
509	92350.02	117475.38	данные отсутствуют	данные отсутствуют
510	92346.01	117469.14	данные отсутствуют	данные отсутствуют
511	92342.85	117470.37	данные отсутствуют	данные отсутствуют
512	92342.83	117470.38	данные отсутствуют	данные отсутствуют
513	92340.49	117471.23	данные отсутствуют	данные отсутствуют
514	92340.03	117471.32	данные отсутствуют	данные отсутствуют
515	92339.56	117471.26	данные отсутствуют	данные отсутствуют
516	92339.14	117471.07	данные отсутствуют	данные отсутствуют
517	92338.8	117470.76	данные отсутствуют	данные отсутствуют
518	92338.75	117470.69	данные отсутствуют	данные отсутствуют
519	92338.59	117470.39	данные отсутствуют	данные отсутствуют
Государственный регистратор				ФГИС ЕГРН
полное наименование должности			подпись	инициалы, фамилия

М.П.

Выписка из Единого государственного реестра недвижимости об объекте недвижимости
Сведения о частях земельного участка

Земельный участок			
(вид объекта недвижимости)			
Лист № ___ Раздела 4.2	Всего листов раздела 4.2 : ___	Всего разделов: ___	Всего листов выписки: ___
11.01.2023 № 99/2023/514534023			
Кадастровый номер:		78:31:0001518:23	

Номер точки	Координаты, м		Описание закрепления на местности	Средняя квадратическая погрешность определения координат характерных точек границы части земельного участка, м
	X	Y		
1	2	3	4	5
520	92338.2	117469.45	данные отсутствуют	данные отсутствуют
521	92337.42	117468.29	данные отсутствуют	данные отсутствуют
522	92337.33	117468.12	данные отсутствуют	данные отсутствуют
523	92336.66	117466.86	данные отсутствуют	данные отсутствуют
524	92333.85	117460.03	данные отсутствуют	данные отсутствуют
525	92331.96	117456.12	данные отсутствуют	данные отсутствуют
526	92331.95	117456.1	данные отсутствуют	данные отсутствуют
527	92321.91	117433.64	данные отсутствуют	данные отсутствуют
528	92321.27	117433.18	данные отсутствуют	данные отсутствуют
529	92316.3	117430.21	данные отсутствуют	данные отсутствуют
530	92315.32	117429.74	данные отсутствуют	данные отсутствуют
531	92307.14	117425.5	данные отсутствуют	данные отсутствуют
532	92303.95	117426.99	данные отсутствуют	данные отсутствуют
533	92300.96	117428.04	данные отсутствуют	данные отсутствуют
534	92300.6	117428.04	данные отсутствуют	данные отсутствуют
535	92299.33	117427.93	данные отсутствуют	данные отсутствуют
536	92407.67	117567.74	данные отсутствуют	данные отсутствуют
Государственный регистратор				ФГИС ЕГРН
полное наименование должности			подпись	инициалы, фамилия

М.П.

Выписка из Единого государственного реестра недвижимости об объекте недвижимости
Сведения о частях земельного участка

Земельный участок			
(вид объекта недвижимости)			
Лист № ___ Раздела 4.2	Всего листов раздела 4.2 : ___	Всего разделов: ___	Всего листов выписки: ___
11.01.2023 № 99/2023/514534023			
Кадастровый номер:		78:31:0001518:23	

Номер точки	Координаты, м		Описание закрепления на местности	Средняя квадратическая погрешность определения координат характерных точек границы части земельного участка, м
	X	Y		
1	2	3	4	5
537	92408.62	117566.58	данные отсутствуют	данные отсутствуют
538	92407.09	117564.28	данные отсутствуют	данные отсутствуют
539	92399.67	117551.03	данные отсутствуют	данные отсутствуют
540	92399.49	117550.76	данные отсутствуют	данные отсутствуют
541	92393.47	117541.43	данные отсутствуют	данные отсутствуют
542	92391.5	117538.26	данные отсутствуют	данные отсутствуют
543	92391.49	117538.24	данные отсутствуют	данные отсутствуют
544	92391.29	117537.89	данные отсутствуют	данные отсутствуют
545	92377.49	117516.8	данные отсутствуют	данные отсутствуют
546	92402.01	117558.22	данные отсутствуют	данные отсутствуют
547	92287.09	117432.1	данные отсутствуют	данные отсутствуют
548	92297.6	117428.52	данные отсутствуют	данные отсутствуют
549	92293.64	117430.64	данные отсутствуют	данные отсутствуют
550	92293.31	117430.77	данные отсутствуют	данные отсутствуют
551	92292.99	117430.82	данные отсутствуют	данные отсутствуют
552	92292.21	117431.23	данные отсутствуют	данные отсутствуют
553	92292.03	117431.3	данные отсутствуют	данные отсутствуют

Государственный регистратор		ФГИС ЕГРН
полное наименование должности	подпись	инициалы, фамилия

М.П.

Выписка из Единого государственного реестра недвижимости об объекте недвижимости
Сведения о частях земельного участка

Земельный участок			
(вид объекта недвижимости)			
Лист № ___ Раздела 4.2	Всего листов раздела 4.2 : ___	Всего разделов: ___	Всего листов выписки: ___
11.01.2023 № 99/2023/514534023			
Кадастровый номер:		78:31:0001518:23	

Номер точки	Координаты, м		Описание закрепления на местности	Средняя квадратическая погрешность определения координат характерных точек границы части земельного участка, м
	X	Y		
1	2	3	4	5
554	92288.48	117432.39	данные отсутствуют	данные отсутствуют
555	92288.01	117432.45	данные отсутствуют	данные отсутствуют
556	92287.55	117432.36	данные отсутствуют	данные отсутствуют
557	92287.14	117432.15	данные отсутствуют	данные отсутствуют
558	92238.55	117454.58	данные отсутствуют	данные отсутствуют
559	92246.55	117475.67	данные отсутствуют	данные отсутствуют
560	92241.72	117477.39	данные отсутствуют	данные отсутствуют
561	92230.85	117481.77	данные отсутствуют	данные отсутствуют
562	92222.38	117485.1	данные отсутствуют	данные отсутствуют
563	92215.9	117487.52	данные отсутствуют	данные отсутствуют
564	92208.15	117490.28	данные отсутствуют	данные отсутствуют
564	92208.15	117490.28	данные отсутствуют	данные отсутствуют
565	92206.27	117490.95	данные отсутствуют	данные отсутствуют
565	92206.27	117490.95	данные отсутствуют	данные отсутствуют
566	92202.35	117492.43	данные отсутствуют	данные отсутствуют
567	92202.09	117491.53	данные отсутствуют	данные отсутствуют
568	92280.85	117605.59	данные отсутствуют	данные отсутствуют
Государственный регистратор				ФГИС ЕГРН
полное наименование должности			подпись	инициалы, фамилия

М.П.

Выписка из Единого государственного реестра недвижимости об объекте недвижимости
Сведения о частях земельного участка

Земельный участок			
(вид объекта недвижимости)			
Лист № ___ Раздела 4.2	Всего листов раздела 4.2 : ___	Всего разделов: ___	Всего листов выписки: ___
11.01.2023 № 99/2023/514534023			
Кадастровый номер:		78:31:0001518:23	

Номер точки	Координаты, м		Описание закрепления на местности	Средняя квадратическая погрешность определения координат характерных точек границы части земельного участка, м
	X	Y		
1	2	3	4	5
569	92303.1	117581.07	данные отсутствуют	данные отсутствуют
570	92212.05	117501.06	данные отсутствуют	данные отсутствуют
571	92250.29	117445.46	данные отсутствуют	данные отсутствуют
571	92250.29	117445.46	данные отсутствуют	данные отсутствуют
572	92250.39	117445.94	данные отсутствуют	данные отсутствуют
572	92250.39	117445.94	данные отсутствуют	данные отсутствуют
573	92250.07	117447.2	данные отсутствуют	данные отсутствуют
573	92250.07	117447.2	данные отсутствуют	данные отсутствуют
574	92249.62	117447.68	данные отсутствуют	данные отсутствуют
574	92249.62	117447.68	данные отсутствуют	данные отсутствуют
575	92249.2	117447.94	данные отсутствуют	данные отсутствуют
575	92249.2	117447.94	данные отсутствуют	данные отсутствуют
576	92246.92	117448.81	данные отсутствуют	данные отсутствуют
576	92246.92	117448.81	данные отсутствуют	данные отсутствуют
577	92246.46	117448.85	данные отсутствуют	данные отсутствуют
577	92246.46	117448.85	данные отсутствуют	данные отсутствуют
578	92245.82	117448.84	данные отсутствуют	данные отсутствуют

Государственный регистратор		ФГИС ЕГРН
полное наименование должности	подпись	инициалы, фамилия

М.П.

Выписка из Единого государственного реестра недвижимости об объекте недвижимости
Сведения о частях земельного участка

Земельный участок			
(вид объекта недвижимости)			
Лист № ___ Раздела 4.2	Всего листов раздела 4.2 : ___	Всего разделов: ___	Всего листов выписки: ___
11.01.2023 № 99/2023/514534023			
Кадастровый номер:		78:31:0001518:23	

Номер точки	Координаты, м		Описание закрепления на местности	Средняя квадратическая погрешность определения координат характерных точек границы части земельного участка, м
	X	Y		
1	2	3	4	5
578	92245.82	117448.84	данные отсутствуют	данные отсутствуют
579	92241.34	117449.97	данные отсутствуют	данные отсутствуют
579	92241.34	117449.97	данные отсутствуют	данные отсутствуют
580	92235.97	117451.79	данные отсутствуют	данные отсутствуют
580	92235.97	117451.79	данные отсутствуют	данные отсутствуют
581	92234.02	117452.18	данные отсутствуют	данные отсутствуют
581	92234.02	117452.18	данные отсутствуют	данные отсутствуют
582	92233.43	117452.39	данные отсутствуют	данные отсутствуют
582	92233.43	117452.39	данные отсутствуют	данные отсутствуют
583	92232.01	117448.65	данные отсутствуют	данные отсутствуют
583	92232.01	117448.65	данные отсутствуют	данные отсутствуют
584	92232.62	117448.43	данные отсутствуют	данные отсутствуют
584	92232.62	117448.43	данные отсутствуют	данные отсутствуют
585	92234.76	117447.64	данные отсутствуют	данные отсутствуют
585	92234.76	117447.64	данные отсутствуют	данные отсутствуют
586	92235.25	117447.6	данные отсутствуют	данные отсутствуют
586	92235.25	117447.6	данные отсутствуют	данные отсутствуют
Государственный регистратор				ФГИС ЕГРН
полное наименование должности			подпись	инициалы, фамилия

М.П.

Выписка из Единого государственного реестра недвижимости об объекте недвижимости
Сведения о частях земельного участка

Земельный участок			
<small>(вид объекта недвижимости)</small>			
Лист № ___ Раздела 4.2	Всего листов раздела 4.2 : ___	Всего разделов: ___	Всего листов выписки: ___
11.01.2023 № 99/2023/514534023			
Кадастровый номер:		78:31:0001518:23	

Номер точки	Координаты, м		Описание закрепления на местности	Средняя квадратическая погрешность определения координат характерных точек границы части земельного участка, м
	X	Y		
1	2	3	4	5
587	92235.93	117447.72	данные отсутствуют	данные отсутствуют
587	92235.93	117447.72	данные отсутствуют	данные отсутствуют
588	92239.93	117446.23	данные отсутствуют	данные отсутствуют
588	92239.93	117446.23	данные отсутствуют	данные отсутствуют
589	92243.52	117444.83	данные отсутствуют	данные отсутствуют
589	92243.52	117444.83	данные отсутствуют	данные отсутствуют
590	92244.67	117444.37	данные отсутствуют	данные отсутствуют
590	92244.67	117444.37	данные отсутствуют	данные отсутствуют
591	92243.56	117441.14	данные отсутствуют	данные отсутствуют
591	92243.56	117441.14	данные отсутствуют	данные отсутствуют
592	92208.04	117486.22	данные отсутствуют	данные отсутствуют
592	92208.04	117486.22	данные отсутствуют	данные отсутствуют
593	92210.31	117486.4	данные отсутствуют	данные отсутствуют
593	92210.31	117486.4	данные отсутствуют	данные отсутствуют
594	92212.95	117487.39	данные отсутствуют	данные отсутствуют
594	92212.95	117487.39	данные отсутствуют	данные отсутствуют
595	92215.21	117489.08	данные отсутствуют	данные отсутствуют
Государственный регистратор				ФГИС ЕГРН
полное наименование должности			подпись	инициалы, фамилия

М.П.

Выписка из Единого государственного реестра недвижимости об объекте недвижимости
Сведения о частях земельного участка

Земельный участок			
<small>(вид объекта недвижимости)</small>			
Лист № ___ Раздела 4.2	Всего листов раздела 4.2 : ___	Всего разделов: ___	Всего листов выписки: ___
11.01.2023 № 99/2023/514534023			
Кадастровый номер:		78:31:0001518:23	

Номер точки	Координаты, м		Описание закрепления на местности	Средняя квадратическая погрешность определения координат характерных точек границы части земельного участка, м
	X	Y		
1	2	3	4	5
595	92215.21	117489.08	данные отсутствуют	данные отсутствуют
596	92216.91	117491.33	данные отсутствуют	данные отсутствуют
596	92216.91	117491.33	данные отсутствуют	данные отсутствуют
597	92217.55	117492.75	данные отсутствуют	данные отсутствуют
597	92217.55	117492.75	данные отсутствуют	данные отсутствуют
598	92219.58	117498.35	данные отсутствуют	данные отсутствуют
598	92219.58	117498.35	данные отсутствуют	данные отсутствуют
599	92220.16	117501.11	данные отсутствуют	данные отсутствуют
599	92220.16	117501.11	данные отсутствуют	данные отсутствуют
600	92219.94	117503.93	данные отсутствуют	данные отсутствуют
600	92219.94	117503.93	данные отсутствуют	данные отсутствуют
601	92218.95	117506.57	данные отсутствуют	данные отсутствуют
601	92218.95	117506.57	данные отсутствуют	данные отсутствуют
602	92217.26	117508.83	данные отсутствуют	данные отсутствуют
602	92217.26	117508.83	данные отсутствуют	данные отсутствуют
603	92215	117510.52	данные отсутствуют	данные отсутствуют
603	92215	117510.52	данные отсутствуют	данные отсутствуют
Государственный регистратор				ФГИС ЕГРН
полное наименование должности			подпись	инициалы, фамилия

М.П.

Выписка из Единого государственного реестра недвижимости об объекте недвижимости
Сведения о частях земельного участка

Земельный участок			
(вид объекта недвижимости)			
Лист № ___ Раздела 4.2	Всего листов раздела 4.2 : ___	Всего разделов: ___	Всего листов выписки: ___
11.01.2023 № 99/2023/514534023			
Кадастровый номер:		78:31:0001518:23	

Номер точки	Координаты, м		Описание закрепления на местности	Средняя квадратическая погрешность определения координат характерных точек границы части земельного участка, м
	X	Y		
1	2	3	4	5
604	92213.68	117511.13	данные отсутствуют	данные отсутствуют
604	92213.68	117511.13	данные отсутствуют	данные отсутствуют
605	92209.1	117512.84	данные отсутствуют	данные отсутствуют
605	92209.1	117512.84	данные отсутствуют	данные отсутствуют
606	92208.9	117512.88	данные отсутствуют	данные отсутствуют
606	92208.9	117512.88	данные отсутствуют	данные отсутствуют
607	92238.68	117595.69	данные отсутствуют	данные отсутствуют
607	92238.68	117595.69	данные отсутствуют	данные отсутствуют
607	92238.68	117595.69	данные отсутствуют	данные отсутствуют
607	92238.68	117595.69	данные отсутствуют	данные отсутствуют
608	92249.26	117623.86	данные отсутствуют	данные отсутствуют
608	92249.26	117623.86	данные отсутствуют	данные отсутствуют
608	92249.26	117623.86	данные отсутствуют	данные отсутствуют
608	92249.26	117623.86	данные отсутствуют	данные отсутствуют
609	92207.12	117502.9	данные отсутствуют	данные отсутствуют
609	92207.12	117502.9	данные отсутствуют	данные отсутствуют
609	92207.12	117502.9	данные отсутствуют	данные отсутствуют

Государственный регистратор		ФГИС ЕГРН
полное наименование должности	подпись	инициалы, фамилия

М.П.

Выписка из Единого государственного реестра недвижимости об объекте недвижимости
Сведения о частях земельного участка

Земельный участок			
(вид объекта недвижимости)			
Лист № ___ Раздела 4.2	Всего листов раздела 4.2 : ___	Всего разделов: ___	Всего листов выписки: ___
11.01.2023 № 99/2023/514534023			
Кадастровый номер:		78:31:0001518:23	

Номер точки	Координаты, м		Описание закрепления на местности	Средняя квадратическая погрешность определения координат характерных точек границы части земельного участка, м
	X	Y		
1	2	3	4	5
609	92207.12	117502.9	данные отсутствуют	данные отсутствуют
610	92205.19	117497.23	данные отсутствуют	данные отсутствуют
610	92205.19	117497.23	данные отсутствуют	данные отсутствуют
610	92205.19	117497.23	данные отсутствуют	данные отсутствуют
610	92205.19	117497.23	данные отсутствуют	данные отсутствуют
611	92202.15	117488.3	данные отсутствуют	данные отсутствуют
611	92202.15	117488.3	данные отсутствуют	данные отсутствуют
611	92202.15	117488.3	данные отсутствуют	данные отсутствуют
611	92202.15	117488.3	данные отсутствуют	данные отсутствуют
612	92341.03	117452.18	данные отсутствуют	данные отсутствуют
612	92341.03	117452.18	данные отсутствуют	данные отсутствуют
613	92331.72	117453.18	данные отсутствуют	данные отсутствуют
613	92331.72	117453.18	данные отсутствуют	данные отсутствуют
614	92322.18	117455.13	данные отсутствуют	данные отсутствуют
614	92322.18	117455.13	данные отсутствуют	данные отсутствуют
615	92311.66	117455.26	данные отсутствуют	данные отсутствуют
615	92311.66	117455.26	данные отсутствуют	данные отсутствуют
Государственный регистратор				ФГИС ЕГРН
полное наименование должности			подпись	инициалы, фамилия

М.П.

Выписка из Единого государственного реестра недвижимости об объекте недвижимости
Сведения о частях земельного участка

Земельный участок			
(вид объекта недвижимости)			
Лист № __ Раздела 4.2	Всего листов раздела 4.2 : __	Всего разделов: __	Всего листов выписки: __
11.01.2023 № 99/2023/514534023			
Кадастровый номер:		78:31:0001518:23	

Номер точки	Координаты, м		Описание закрепления на местности	Средняя квадратическая погрешность определения координат характерных точек границы части земельного участка, м
	X	Y		
1	2	3	4	5
616	92288.72	117463.38	данные отсутствуют	данные отсутствуют
616	92288.72	117463.38	данные отсутствуют	данные отсутствуют
617	92266.54	117470.79	данные отсутствуют	данные отсутствуют
617	92266.54	117470.79	данные отсутствуют	данные отсутствуют
618	92202.39	117494.36	данные отсутствуют	данные отсутствуют
618	92202.39	117494.36	данные отсутствуют	данные отсутствуют

Государственный регистратор		ФГИС ЕГРН
полное наименование должности	подпись	инициалы, фамилия

М.П.

Выписка из Единого государственного реестра недвижимости об объекте недвижимости
Сведения о частях земельного участка

Земельный участок				
(вид объекта недвижимости)				
Лист № ___ Раздела 4.2		Всего листов раздела 4.2 : ___		Всего разделов: ___
№ 11.01.2023 № 99/2023/514534023				
Кадастровый номер:			78:31:0001518:23	
Сведения о характерных точках границы части (частей) земельного участка				
Учетный номер части: 29				
Система координат: МСК-05				
Зона №				
Номер точки	Координаты, м		Описание закрепления на местности	Средняя квадратическая погрешность определения координат характерных точек границы части земельного участка, м
	X	Y		
1	2	3	4	5
1	92312.33	117423.51	данные отсутствуют	данные отсутствуют
1	92312.33	117423.51	данные отсутствуют	данные отсутствуют
1	92312.33	117423.51	данные отсутствуют	данные отсутствуют
1	92312.33	117423.51	данные отсутствуют	данные отсутствуют
1	92312.33	117423.51	данные отсутствуют	данные отсутствуют
1	92312.33	117423.51	данные отсутствуют	данные отсутствуют
2	92324.53	117425.68	данные отсутствуют	данные отсутствуют
2	92324.53	117425.68	данные отсутствуют	данные отсутствуют
2	92324.53	117425.68	данные отсутствуют	данные отсутствуют
2	92324.53	117425.68	данные отсутствуют	данные отсутствуют
2	92324.53	117425.68	данные отсутствуют	данные отсутствуют
3	92412.76	117567.35	данные отсутствуют	данные отсутствуют
4	92400.21	117574.49	данные отсутствуют	данные отсутствуют
5	92396.73	117570.14	данные отсутствуют	данные отсутствуют
6	92385.53	117572.7	данные отсутствуют	данные отсутствуют
7	92362.28	117578.01	данные отсутствуют	данные отсутствуют
Государственный регистратор			ФГИС ЕГРН	
полное наименование должности			подпись	
			инициалы, фамилия	

М.П.

Выписка из Единого государственного реестра недвижимости об объекте недвижимости
Сведения о частях земельного участка

Земельный участок			
(вид объекта недвижимости)			
Лист № ___ Раздела 4.2	Всего листов раздела 4.2 : ___	Всего разделов: ___	Всего листов выписки: ___
11.01.2023 № 99/2023/514534023			
Кадастровый номер:		78:31:0001518:23	

Номер точки	Координаты, м		Описание закрепления на местности	Средняя квадратическая погрешность определения координат характерных точек границы части земельного участка, м
	X	Y		
1	2	3	4	5
8	92355.5	117581	данные отсутствуют	данные отсутствуют
9	92355.08	117580.06	данные отсутствуют	данные отсутствуют
10	92344.51	117583.27	данные отсутствуют	данные отсутствуют
11	92359.54	117619	данные отсутствуют	данные отсутствуют
12	92310.61	117639.73	данные отсутствуют	данные отсутствуют
12	92310.61	117639.73	данные отсутствуют	данные отсутствуют
13	92297.16	117602.47	данные отсутствуют	данные отсутствуют
13	92297.16	117602.47	данные отсутствуют	данные отсутствуют
14	92248.92	117624.01	данные отсутствуют	данные отсутствуют
14	92248.92	117624.01	данные отсутствуют	данные отсутствуют
14	92248.92	117624.01	данные отсутствуют	данные отсутствуют
14	92248.92	117624.01	данные отсутствуют	данные отсутствуют
14	92248.92	117624.01	данные отсутствуют	данные отсутствуют
14	92248.92	117624.01	данные отсутствуют	данные отсутствуют
14	92248.92	117624.01	данные отсутствуют	данные отсутствуют
14	92248.92	117624.01	данные отсутствуют	данные отсутствуют
15	92246.46	117618.2	данные отсутствуют	данные отсутствуют
15	92246.46	117618.2	данные отсутствуют	данные отсутствуют
Государственный регистратор				ФГИС ЕГРН
полное наименование должности			подпись	инициалы, фамилия

М.П.

Выписка из Единого государственного реестра недвижимости об объекте недвижимости
Сведения о частях земельного участка

Земельный участок			
(вид объекта недвижимости)			
Лист № ___ Раздела 4.2	Всего листов раздела 4.2 : ___	Всего разделов: ___	Всего листов выписки: ___
11.01.2023 № 99/2023/514534023			
Кадастровый номер:		78:31:0001518:23	

Номер точки	Координаты, м		Описание закрепления на местности	Средняя квадратическая погрешность определения координат характерных точек границы части земельного участка, м
	X	Y		
1	2	3	4	5
15	92246.46	117618.2	данные отсутствуют	данные отсутствуют
15	92246.46	117618.2	данные отсутствуют	данные отсутствуют
15	92246.46	117618.2	данные отсутствуют	данные отсутствуют
15	92246.46	117618.2	данные отсутствуют	данные отсутствуют
15	92246.46	117618.2	данные отсутствуют	данные отсутствуют
16	92237.4	117593.38	данные отсутствуют	данные отсутствуют
16	92237.4	117593.38	данные отсутствуют	данные отсутствуют
16	92237.4	117593.38	данные отсутствуют	данные отсутствуют
16	92237.4	117593.38	данные отсутствуют	данные отсутствуют
16	92237.4	117593.38	данные отсутствуют	данные отсутствуют
16	92237.4	117593.38	данные отсутствуют	данные отсутствуют
16	92237.4	117593.38	данные отсутствуют	данные отсутствуют
16	92237.4	117593.38	данные отсутствуют	данные отсутствуют
16	92237.4	117593.38	данные отсутствуют	данные отсутствуют
17	92231.67	117577.33	данные отсутствуют	данные отсутствуют
17	92231.67	117577.33	данные отсутствуют	данные отсутствуют
17	92231.67	117577.33	данные отсутствуют	данные отсутствуют
17	92231.67	117577.33	данные отсутствуют	данные отсутствуют
17	92231.67	117577.33	данные отсутствуют	данные отсутствуют

Государственный регистратор		ФГИС ЕГРН
полное наименование должности	подпись	инициалы, фамилия

М.П.

Сведения о частях земельного участка

Земельный участок			
(вид объекта недвижимости)			
Лист № ___ Раздела 4.2	Всего листов раздела 4.2 : ___	Всего разделов: ___	Всего листов выписки: ___
11.01.2023 № 99/2023/514534023			
Кадастровый номер:		78:31:0001518:23	

Номер точки	Координаты, м		Описание закрепления на местности	Средняя квадратическая погрешность определения координат характерных точек границы части земельного участка, м
	X	Y		
1	2	3	4	5
17	92231.67	117577.33	данные отсутствуют	данные отсутствуют
18	92229.87	117571.77	данные отсутствуют	данные отсутствуют
18	92229.87	117571.77	данные отсутствуют	данные отсутствуют
18	92229.87	117571.77	данные отсутствуют	данные отсутствуют
18	92229.87	117571.77	данные отсутствуют	данные отсутствуют
18	92229.87	117571.77	данные отсутствуют	данные отсутствуют
18	92229.87	117571.77	данные отсутствуют	данные отсутствуют
18	92229.87	117571.77	данные отсутствуют	данные отсутствуют
19	92216.77	117535.12	данные отсутствуют	данные отсутствуют
19	92216.77	117535.12	данные отсутствуют	данные отсутствуют
19	92216.77	117535.12	данные отсутствуют	данные отсутствуют
19	92216.77	117535.12	данные отсутствуют	данные отсутствуют
19	92216.77	117535.12	данные отсутствуют	данные отсутствуют
19	92216.77	117535.12	данные отсутствуют	данные отсутствуют
19	92216.77	117535.12	данные отсутствуют	данные отсутствуют
20	92216.57	117534.46	данные отсутствуют	данные отсутствуют
20	92216.57	117534.46	данные отсутствуют	данные отсутствуют
20	92216.57	117534.46	данные отсутствуют	данные отсутствуют
20	92216.57	117534.46	данные отсутствуют	данные отсутствуют

Государственный регистратор		ФГИС ЕГРН
полное наименование должности	подпись	инициалы, фамилия

М.П.

Выписка из Единого государственного реестра недвижимости об объекте недвижимости
Сведения о частях земельного участка

Земельный участок			
(вид объекта недвижимости)			
Лист № ___ Раздела 4.2	Всего листов раздела 4.2 : ___	Всего разделов: ___	Всего листов выписки: ___
11.01.2023 № 99/2023/514534023			
Кадастровый номер:		78:31:0001518:23	

Номер точки	Координаты, м		Описание закрепления на местности	Средняя квадратическая погрешность определения координат характерных точек границы части земельного участка, м
	X	Y		
1	2	3	4	5
20	92216.57	117534.46	данные отсутствуют	данные отсутствуют
20	92216.57	117534.46	данные отсутствуют	данные отсутствуют
21	92216.34	117534.54	данные отсутствуют	данные отсутствуют
21	92216.34	117534.54	данные отсутствуют	данные отсутствуют
21	92216.34	117534.54	данные отсутствуют	данные отсутствуют
21	92216.34	117534.54	данные отсутствуют	данные отсутствуют
21	92216.34	117534.54	данные отсутствуют	данные отсутствуют
21	92216.34	117534.54	данные отсутствуют	данные отсутствуют
21	92216.34	117534.54	данные отсутствуют	данные отсутствуют
21	92216.34	117534.54	данные отсутствуют	данные отсутствуют
22	92216.08	117533.69	данные отсутствуют	данные отсутствуют
22	92216.08	117533.69	данные отсутствуют	данные отсутствуют
22	92216.08	117533.69	данные отсутствуют	данные отсутствуют
22	92216.08	117533.69	данные отсутствуют	данные отсутствуют
22	92216.08	117533.69	данные отсутствуют	данные отсутствуют
22	92216.08	117533.69	данные отсутствуют	данные отсутствуют
22	92216.08	117533.69	данные отсутствуют	данные отсутствуют
22	92216.08	117533.69	данные отсутствуют	данные отсутствуют
23	92214.75	117530.27	данные отсутствуют	данные отсутствуют

Государственный регистратор		ФГИС ЕГРН
полное наименование должности	подпись	инициалы, фамилия

М.П.

Выписка из Единого государственного реестра недвижимости об объекте недвижимости
Сведения о частях земельного участка

Земельный участок			
(вид объекта недвижимости)			
Лист № ___ Раздела 4.2	Всего листов раздела 4.2 : ___	Всего разделов: ___	Всего листов выписки: ___
11.01.2023 № 99/2023/514534023			
Кадастровый номер:		78:31:0001518:23	

Номер точки	Координаты, м		Описание закрепления на местности	Средняя квадратическая погрешность определения координат характерных точек границы части земельного участка, м
	X	Y		
1	2	3	4	5
23	92214.75	117530.27	данные отсутствуют	данные отсутствуют
23	92214.75	117530.27	данные отсутствуют	данные отсутствуют
23	92214.75	117530.27	данные отсутствуют	данные отсутствуют
23	92214.75	117530.27	данные отсутствуют	данные отсутствуют
23	92214.75	117530.27	данные отсутствуют	данные отсутствуют
23	92214.75	117530.27	данные отсутствуют	данные отсутствуют
24	92214.5	117529.39	данные отсутствуют	данные отсутствуют
24	92214.5	117529.39	данные отсутствуют	данные отсутствуют
24	92214.5	117529.39	данные отсутствуют	данные отсутствуют
24	92214.5	117529.39	данные отсутствуют	данные отсутствуют
24	92214.5	117529.39	данные отсутствуют	данные отсутствуют
24	92214.5	117529.39	данные отсутствуют	данные отсутствуют
24	92214.5	117529.39	данные отсутствуют	данные отсутствуют
24	92214.5	117529.39	данные отсутствуют	данные отсутствуют
25	92214.69	117529.3	данные отсутствуют	данные отсутствуют
25	92214.69	117529.3	данные отсутствуют	данные отсутствуют
25	92214.69	117529.3	данные отсутствуют	данные отсутствуют
25	92214.69	117529.3	данные отсутствуют	данные отсутствуют

Государственный регистратор		ФГИС ЕГРН
полное наименование должности	подпись	инициалы, фамилия

М.П.

Выписка из Единого государственного реестра недвижимости об объекте недвижимости
Сведения о частях земельного участка

Земельный участок			
<small>(вид объекта недвижимости)</small>			
Лист № ___ Раздела 4.2	Всего листов раздела 4.2 : ___	Всего разделов: ___	Всего листов выписки: ___
11.01.2023 № 99/2023/514534023			
Кадастровый номер:		78:31:0001518:23	

Номер точки	Координаты, м		Описание закрепления на местности	Средняя квадратическая погрешность определения координат характерных точек границы части земельного участка, м
	X	Y		
1	2	3	4	5
25	92214.69	117529.3	данные отсутствуют	данные отсутствуют
25	92214.69	117529.3	данные отсутствуют	данные отсутствуют
25	92214.69	117529.3	данные отсутствуют	данные отсутствуют
26	92214.42	117528.67	данные отсутствуют	данные отсутствуют
26	92214.42	117528.67	данные отсутствуют	данные отсутствуют
26	92214.42	117528.67	данные отсутствуют	данные отсутствуют
26	92214.42	117528.67	данные отсутствуют	данные отсутствуют
26	92214.42	117528.67	данные отсутствуют	данные отсутствуют
26	92214.42	117528.67	данные отсутствуют	данные отсутствуют
26	92214.42	117528.67	данные отсутствуют	данные отсутствуют
26	92214.42	117528.67	данные отсутствуют	данные отсутствуют
26	92214.42	117528.67	данные отсутствуют	данные отсутствуют
27	92205.6	117503.47	данные отсутствуют	данные отсутствуют
27	92205.6	117503.47	данные отсутствуют	данные отсутствуют
27	92205.6	117503.47	данные отсутствуют	данные отсутствуют
27	92205.6	117503.47	данные отсутствуют	данные отсутствуют
27	92205.6	117503.47	данные отсутствуют	данные отсутствуют
27	92205.6	117503.47	данные отсутствуют	данные отсутствуют
27	92205.6	117503.47	данные отсутствуют	данные отсутствуют
27	92205.6	117503.47	данные отсутствуют	данные отсутствуют
Государственный регистратор				ФГИС ЕГРН
полное наименование должности			подпись	инициалы, фамилия

М.П.

Выписка из Единого государственного реестра недвижимости об объекте недвижимости
Сведения о частях земельного участка

Земельный участок			
(вид объекта недвижимости)			
Лист № ___ Раздела 4.2	Всего листов раздела 4.2 : ___	Всего разделов: ___	Всего листов выписки: ___
11.01.2023 № 99/2023/514534023			
Кадастровый номер:		78:31:0001518:23	

Номер точки	Координаты, м		Описание закрепления на местности	Средняя квадратическая погрешность определения координат характерных точек границы части земельного участка, м
	X	Y		
1	2	3	4	5
27	92205.6	117503.47	данные отсутствуют	данные отсутствуют
27	92205.6	117503.47	данные отсутствуют	данные отсутствуют
28	92210.18	117501.76	данные отсутствуют	данные отсутствуют
28	92210.18	117501.76	данные отсутствуют	данные отсутствуют
28	92210.18	117501.76	данные отсутствуют	данные отсутствуют
28	92210.18	117501.76	данные отсутствуют	данные отсутствуют
28	92210.18	117501.76	данные отсутствуют	данные отсутствуют
29	92208.15	117496.16	данные отсутствуют	данные отсутствуют
29	92208.15	117496.16	данные отсутствуют	данные отсутствуют
29	92208.15	117496.16	данные отсутствуют	данные отсутствуют
29	92208.15	117496.16	данные отсутствуют	данные отсутствуют
29	92208.15	117496.16	данные отсутствуют	данные отсутствуют
30	92203.58	117497.82	данные отсутствуют	данные отсутствуют
30	92203.58	117497.82	данные отсутствуют	данные отсутствуют
30	92203.58	117497.82	данные отсутствуют	данные отсутствуют
30	92203.58	117497.82	данные отсутствуют	данные отсутствуют
30	92203.58	117497.82	данные отсутствуют	данные отсутствуют
30	92203.58	117497.82	данные отсутствуют	данные отсутствуют
Государственный регистратор				ФГИС ЕГРН
полное наименование должности			подпись	инициалы, фамилия

М.П.

Выписка из Единого государственного реестра недвижимости об объекте недвижимости
Сведения о частях земельного участка

Земельный участок			
<small>(вид объекта недвижимости)</small>			
Лист № ___ Раздела 4.2	Всего листов раздела 4.2 : ___	Всего разделов: ___	Всего листов выписки: ___
11.01.2023 № 99/2023/514534023			
Кадастровый номер:		78:31:0001518:23	

Номер точки	Координаты, м		Описание закрепления на местности	Средняя квадратическая погрешность определения координат характерных точек границы части земельного участка, м
	X	Y		
1	2	3	4	5
32	92201.49	117491.75	данные отсутствуют	данные отсутствуют
32	92201.49	117491.75	данные отсутствуют	данные отсутствуют
32	92201.49	117491.75	данные отсутствуют	данные отсутствуют
32	92201.49	117491.75	данные отсутствуют	данные отсутствуют
32	92201.49	117491.75	данные отсутствуют	данные отсутствуют
32	92201.49	117491.75	данные отсутствуют	данные отсутствуют
32	92201.49	117491.75	данные отсутствуют	данные отсутствуют
32	92201.49	117491.75	данные отсутствуют	данные отсутствуют
32	92201.49	117491.75	данные отсутствуют	данные отсутствуют
32	92201.49	117491.75	данные отсутствуют	данные отсутствуют
32	92201.49	117491.75	данные отсутствуют	данные отсутствуют
32	92201.49	117491.75	данные отсутствуют	данные отсутствуют
32	92201.49	117491.75	данные отсутствуют	данные отсутствуют
32	92201.49	117491.75	данные отсутствуют	данные отсутствуют
33	92200.48	117488.88	данные отсутствуют	данные отсутствуют
33	92200.48	117488.88	данные отсутствуют	данные отсутствуют
33	92200.48	117488.88	данные отсутствуют	данные отсутствуют
33	92200.48	117488.88	данные отсутствуют	данные отсутствуют
33	92200.48	117488.88	данные отсутствуют	данные отсутствуют
33	92200.48	117488.88	данные отсутствуют	данные отсутствуют

Государственный регистратор		ФГИС ЕГРН
полное наименование должности	подпись	инициалы, фамилия

М.П.

Выписка из Единого государственного реестра недвижимости об объекте недвижимости
Сведения о частях земельного участка

Земельный участок			
(вид объекта недвижимости)			
Лист № ___ Раздела 4.2	Всего листов раздела 4.2 : ___	Всего разделов: ___	Всего листов выписки: ___
11.01.2023 № 99/2023/514534023			
Кадастровый номер:		78:31:0001518:23	

Номер точки	Координаты, м		Описание закрепления на местности	Средняя квадратическая погрешность определения координат характерных точек границы части земельного участка, м
	X	Y		
1	2	3	4	5
33	92200.48	117488.88	данные отсутствуют	данные отсутствуют
33	92200.48	117488.88	данные отсутствуют	данные отсутствуют
33	92200.48	117488.88	данные отсутствуют	данные отсутствуют
33	92200.48	117488.88	данные отсутствуют	данные отсутствуют
33	92200.48	117488.88	данные отсутствуют	данные отсутствуют
33	92200.48	117488.88	данные отсутствуют	данные отсутствуют
34	92201.11	117488.67	данные отсутствуют	данные отсутствуют
34	92201.11	117488.67	данные отсутствуют	данные отсутствуют
34	92201.11	117488.67	данные отсутствуют	данные отсутствуют
34	92201.11	117488.67	данные отсутствуют	данные отсутствуют
34	92201.11	117488.67	данные отсутствуют	данные отсутствуют
34	92201.11	117488.67	данные отсутствуют	данные отсутствуют
34	92201.11	117488.67	данные отсутствуют	данные отсутствуют
34	92201.11	117488.67	данные отсутствуют	данные отсутствуют
34	92201.11	117488.67	данные отсутствуют	данные отсутствуют
34	92201.11	117488.67	данные отсутствуют	данные отсутствуют
34	92201.11	117488.67	данные отсутствуют	данные отсутствуют
34	92201.11	117488.67	данные отсутствуют	данные отсутствуют
34	92201.11	117488.67	данные отсутствуют	данные отсутствуют
34	92201.11	117488.67	данные отсутствуют	данные отсутствуют
34	92201.11	117488.67	данные отсутствуют	данные отсутствуют
34	92201.11	117488.67	данные отсутствуют	данные отсутствуют
34	92201.11	117488.67	данные отсутствуют	данные отсутствуют
Государственный регистратор				ФГИС ЕГРН
полное наименование должности			подпись	инициалы, фамилия

М.П.

Выписка из Единого государственного реестра недвижимости об объекте недвижимости
Сведения о частях земельного участка

Земельный участок			
(вид объекта недвижимости)			
Лист № __ Раздела 4.2	Всего листов раздела 4.2 : __	Всего разделов: __	Всего листов выписки: __
11.01.2023 № 99/2023/514534023			
Кадастровый номер:		78:31:0001518:23	

Номер точки	Координаты, м		Описание закрепления на местности	Средняя квадратическая погрешность определения координат характерных точек границы части земельного участка, м
	X	Y		
1	2	3	4	5
34	92201.11	117488.67	данные отсутствуют	данные отсутствуют
35	92225.16	117480.17	данные отсутствуют	данные отсутствуют
35	92225.16	117480.17	данные отсутствуют	данные отсутствуют
35	92225.16	117480.17	данные отсутствуют	данные отсутствуют
35	92225.16	117480.17	данные отсутствуют	данные отсутствуют
35	92225.16	117480.17	данные отсутствуют	данные отсутствуют
35	92225.16	117480.17	данные отсутствуют	данные отсутствуют
35	92225.16	117480.17	данные отсутствуют	данные отсутствуют
36	92224.56	117478.85	данные отсутствуют	данные отсутствуют
36	92224.56	117478.85	данные отсутствуют	данные отсутствуют
36	92224.56	117478.85	данные отсутствуют	данные отсутствуют
36	92224.56	117478.85	данные отсутствуют	данные отсутствуют
36	92224.56	117478.85	данные отсутствуют	данные отсутствуют
36	92224.56	117478.85	данные отсутствуют	данные отсутствуют
36	92224.56	117478.85	данные отсутствуют	данные отсутствуют
36	92224.56	117478.85	данные отсутствуют	данные отсутствуют
37	92228.99	117476.92	данные отсутствуют	данные отсутствуют
37	92228.99	117476.92	данные отсутствуют	данные отсутствуют
37	92228.99	117476.92	данные отсутствуют	данные отсутствуют
37	92228.99	117476.92	данные отсутствуют	данные отсутствуют

Государственный регистратор		ФГИС ЕГРН
полное наименование должности	подпись	инициалы, фамилия

М.П.

Выписка из Единого государственного реестра недвижимости об объекте недвижимости
Сведения о частях земельного участка

Земельный участок			
(вид объекта недвижимости)			
Лист № ___ Раздела 4.2	Всего листов раздела 4.2 : ___	Всего разделов: ___	Всего листов выписки: ___
11.01.2023 № 99/2023/514534023			
Кадастровый номер:		78:31:0001518:23	

Номер точки	Координаты, м		Описание закрепления на местности	Средняя квадратическая погрешность определения координат характерных точек границы части земельного участка, м
	X	Y		
1	2	3	4	5
37	92228.99	117476.92	данные отсутствуют	данные отсутствуют
37	92228.99	117476.92	данные отсутствуют	данные отсутствуют
37	92228.99	117476.92	данные отсутствуют	данные отсутствуют
37	92228.99	117476.92	данные отсутствуют	данные отсутствуют
38	92228.3	117475.33	данные отсутствуют	данные отсутствуют
38	92228.3	117475.33	данные отсутствуют	данные отсутствуют
38	92228.3	117475.33	данные отсутствуют	данные отсутствуют
38	92228.3	117475.33	данные отсутствуют	данные отсутствуют
38	92228.3	117475.33	данные отсутствуют	данные отсутствуют
38	92228.3	117475.33	данные отсутствуют	данные отсутствуют
38	92228.3	117475.33	данные отсутствуют	данные отсутствуют
38	92228.3	117475.33	данные отсутствуют	данные отсутствуют
38	92228.3	117475.33	данные отсутствуют	данные отсутствуют
38	92228.3	117475.33	данные отсутствуют	данные отсутствуют
39	92234.4	117473.23	данные отсутствуют	данные отсутствуют
39	92234.4	117473.23	данные отсутствуют	данные отсутствуют
39	92234.4	117473.23	данные отсутствуют	данные отсутствуют
39	92234.4	117473.23	данные отсутствуют	данные отсутствуют
39	92234.4	117473.23	данные отсутствуют	данные отсутствуют

Государственный регистратор		ФГИС ЕГРН
полное наименование должности	подпись	инициалы, фамилия

М.П.

Выписка из Единого государственного реестра недвижимости об объекте недвижимости
Сведения о частях земельного участка

Земельный участок			
(вид объекта недвижимости)			
Лист № ___ Раздела 4.2	Всего листов раздела 4.2 : ___	Всего разделов: ___	Всего листов выписки: ___
11.01.2023 № 99/2023/514534023			
Кадастровый номер:		78:31:0001518:23	

Номер точки	Координаты, м		Описание закрепления на местности	Средняя квадратическая погрешность определения координат характерных точек границы части земельного участка, м
	X	Y		
1	2	3	4	5
39	92234.4	117473.23	данные отсутствуют	данные отсутствуют
39	92234.4	117473.23	данные отсутствуют	данные отсутствуют
40	92240.47	117470.93	данные отсутствуют	данные отсутствуют
40	92240.47	117470.93	данные отсутствуют	данные отсутствуют
40	92240.47	117470.93	данные отсутствуют	данные отсутствуют
40	92240.47	117470.93	данные отсутствуют	данные отсутствуют
40	92240.47	117470.93	данные отсутствуют	данные отсутствуют
40	92240.47	117470.93	данные отсутствуют	данные отсутствуют
40	92240.47	117470.93	данные отсутствуют	данные отсутствуют
40	92240.47	117470.93	данные отсутствуют	данные отсутствуют
41	92234.81	117456	данные отсутствуют	данные отсутствуют
41	92234.81	117456	данные отсутствуют	данные отсутствуют
41	92234.81	117456	данные отсутствуют	данные отсутствуют
41	92234.81	117456	данные отсутствуют	данные отсутствуют
41	92234.81	117456	данные отсутствуют	данные отсутствуют
41	92234.81	117456	данные отсутствуют	данные отсутствуют
42	92229.11	117441.03	данные отсутствуют	данные отсутствуют
42	92229.11	117441.03	данные отсутствуют	данные отсутствуют
Государственный регистратор				ФГИС ЕГРН
полное наименование должности			подпись	инициалы, фамилия

М.П.

Выписка из Единого государственного реестра недвижимости об объекте недвижимости
Сведения о частях земельного участка

Земельный участок			
(вид объекта недвижимости)			
Лист № ___ Раздела 4.2	Всего листов раздела 4.2 : ___	Всего разделов: ___	Всего листов выписки: ___
11.01.2023 № 99/2023/514534023			
Кадастровый номер:		78:31:0001518:23	

Номер точки	Координаты, м		Описание закрепления на местности	Средняя квадратическая погрешность определения координат характерных точек границы части земельного участка, м
	X	Y		
1	2	3	4	5
42	92229.11	117441.03	данные отсутствуют	данные отсутствуют
42	92229.11	117441.03	данные отсутствуют	данные отсутствуют
42	92229.11	117441.03	данные отсутствуют	данные отсутствуют
43	92260.18	117441.26	данные отсутствуют	данные отсутствуют
43	92260.18	117441.26	данные отсутствуют	данные отсутствуют
43	92260.18	117441.26	данные отсутствуют	данные отсутствуют
43	92260.18	117441.26	данные отсутствуют	данные отсутствуют
43	92260.18	117441.26	данные отсутствуют	данные отсутствуют
43	92260.18	117441.26	данные отсутствуют	данные отсутствуют
44	92305.42	117587.57	данные отсутствуют	данные отсутствуют
44	92305.42	117587.57	данные отсутствуют	данные отсутствуют
45	92345.19	117573.46	данные отсутствуют	данные отсутствуют
46	92343.39	117568.53	данные отсутствуют	данные отсутствуют
47	92338.86	117556.84	данные отсутствуют	данные отсутствуют
47	92338.86	117556.84	данные отсутствуют	данные отсутствуют
48	92299.57	117571.15	данные отсутствуют	данные отсутствуют
48	92299.57	117571.15	данные отсутствуют	данные отсутствуют
Государственный регистратор				ФГИС ЕГРН
полное наименование должности			подпись	инициалы, фамилия

М.П.

Выписка из Единого государственного реестра недвижимости об объекте недвижимости
Сведения о частях земельного участка

Земельный участок			
(вид объекта недвижимости)			
Лист № ___ Раздела 4.2	Всего листов раздела 4.2 : ___	Всего разделов: ___	Всего листов выписки: ___
11.01.2023 № 99/2023/514534023			
Кадастровый номер:		78:31:0001518:23	

Номер точки	Координаты, м		Описание закрепления на местности	Средняя квадратическая погрешность определения координат характерных точек границы части земельного участка, м
	X	Y		
1	2	3	4	5
49	92337.95	117447.22	данные отсутствуют	данные отсутствуют
49	92337.95	117447.22	данные отсутствуют	данные отсутствуют
50	92316.65	117454.81	данные отсутствуют	данные отсутствуют
50	92316.65	117454.81	данные отсутствуют	данные отсутствуют
51	92316.21	117455.03	данные отсутствуют	данные отсутствуют
51	92316.21	117455.03	данные отсутствуют	данные отсутствуют
52	92310.76	117456.92	данные отсутствуют	данные отсутствуют
52	92310.76	117456.92	данные отсутствуют	данные отсутствуют
53	92282.63	117466.38	данные отсутствуют	данные отсутствуют
53	92282.63	117466.38	данные отсутствуют	данные отсутствуют
54	92203.71	117493.91	данные отсутствуют	данные отсутствуют
55	92204.93	117497.33	данные отсутствуют	данные отсутствуют
56	92205.79	117493.18	данные отсутствуют	данные отсутствуют
57	92204.4	117487.51	данные отсутствуют	данные отсутствуют
58	92391.82	117533.73	данные отсутствуют	данные отсутствуют
58	92391.82	117533.73	данные отсутствуют	данные отсутствуют
59	92360.75	117548.31	данные отсутствуют	данные отсутствуют

Государственный регистратор		ФГИС ЕГРН
полное наименование должности	подпись	инициалы, фамилия

М.П.

Выписка из Единого государственного реестра недвижимости об объекте недвижимости
Сведения о частях земельного участка

Земельный участок			
(вид объекта недвижимости)			
Лист № ___ Раздела 4.2	Всего листов раздела 4.2 : ___	Всего разделов: ___	Всего листов выписки: ___
11.01.2023 № 99/2023/514534023			
Кадастровый номер:		78:31:0001518:23	

Номер точки	Координаты, м		Описание закрепления на местности	Средняя квадратическая погрешность определения координат характерных точек границы части земельного участка, м
	X	Y		
1	2	3	4	5
59	92360.75	117548.31	данные отсутствуют	данные отсутствуют
60	92362.11	117550.62	данные отсутствуют	данные отсутствуют
60	92362.11	117550.62	данные отсутствуют	данные отсутствуют
61	92350.38	117557.05	данные отсутствуют	данные отсутствуют
61	92350.38	117557.05	данные отсутствуют	данные отсутствуют
62	92348.29	117553.22	данные отсутствуют	данные отсутствуют
62	92348.29	117553.22	данные отсутствуют	данные отсутствуют
63	92277.72	117578.89	данные отсутствуют	данные отсутствуют
63	92277.72	117578.89	данные отсутствуют	данные отсутствуют
64	92266.32	117582.98	данные отсутствуют	данные отсутствуют
64	92266.32	117582.98	данные отсутствуют	данные отсутствуют
65	92320.77	117425.01	данные отсутствуют	данные отсутствуют
66	92338.1	117472.73	данные отсутствуют	данные отсутствуют
67	92340.73	117471.77	данные отсутствуют	данные отсутствуют
68	92341.5	117471.55	данные отсутствуют	данные отсутствуют
69	92342.3	117471.46	данные отсутствуют	данные отсутствуют
70	92343.1	117471.51	данные отсутствуют	данные отсутствуют
Государственный регистратор				ФГИС ЕГРН
полное наименование должности			подпись	инициалы, фамилия

М.П.

Выписка из Единого государственного реестра недвижимости об объекте недвижимости
Сведения о частях земельного участка

Земельный участок			
(вид объекта недвижимости)			
Лист № ___ Раздела 4.2	Всего листов раздела 4.2 : ___	Всего разделов: ___	Всего листов выписки: ___
11.01.2023 № 99/2023/514534023			
Кадастровый номер:		78:31:0001518:23	

Номер точки	Координаты, м		Описание закрепления на местности	Средняя квадратическая погрешность определения координат характерных точек границы части земельного участка, м
	X	Y		
1	2	3	4	5
71	92343.89	117471.68	данные отсутствуют	данные отсутствуют
72	92344.64	117471.97	данные отсутствуют	данные отсутствуют
73	92345.33	117472.38	данные отсутствуют	данные отсутствуют
74	92345.95	117472.9	данные отсутствуют	данные отсутствуют
75	92346.47	117473.51	данные отсутствуют	данные отсутствуют
76	92346.9	117474.2	данные отсутствуют	данные отсутствуют
77	92388.74	117556.48	данные отсутствуют	данные отсутствуют
78	92389.04	117557.24	данные отсутствуют	данные отсутствуют
79	92389.23	117558.04	данные отсутствуют	данные отсутствуют
80	92389.27	117558.86	данные отсутствуют	данные отсутствуют
81	92389.18	117559.68	данные отсутствуют	данные отсутствуют
82	92388.96	117560.48	данные отсутствуют	данные отсутствуют
83	92388.61	117561.22	данные отсутствуют	данные отсутствуют
84	92388.15	117561.9	данные отсутствуют	данные отсутствуют
85	92387.58	117562.49	данные отсутствуют	данные отсутствуют
86	92386.92	117562.99	данные отсутствуют	данные отсутствуют
87	92377.12	117569.1	данные отсутствуют	данные отсутствуют

Государственный регистратор		ФГИС ЕГРН
полное наименование должности	подпись	инициалы, фамилия

М.П.

Выписка из Единого государственного реестра недвижимости об объекте недвижимости
Сведения о частях земельного участка

Земельный участок			
(вид объекта недвижимости)			
Лист № ___ Раздела 4.2	Всего листов раздела 4.2 : ___	Всего разделов: ___	Всего листов выписки: ___
11.01.2023 № 99/2023/514534023			
Кадастровый номер:		78:31:0001518:23	

Номер точки	Координаты, м		Описание закрепления на местности	Средняя квадратическая погрешность определения координат характерных точек границы части земельного участка, м
	X	Y		
1	2	3	4	5
88	92380.3	117573.89	данные отсутствуют	данные отсутствуют
89	92369.88	117576.27	данные отсутствуют	данные отсутствуют
90	92365.95	117570.35	данные отсутствуют	данные отсутствуют
91	92365.52	117569.57	данные отсутствуют	данные отсутствуют
92	92365.24	117568.72	данные отсутствуют	данные отсутствуют
93	92365.11	117567.84	данные отсутствуют	данные отсутствуют
94	92365.14	117566.96	данные отсутствуют	данные отсутствуют
95	92365.33	117566.09	данные отсутствуют	данные отсутствуют
96	92365.67	117565.27	данные отсутствуют	данные отсутствуют
97	92366.15	117564.52	данные отсутствуют	данные отсутствуют
98	92366.75	117563.87	данные отсутствуют	данные отсутствуют
99	92367.47	117563.34	данные отсутствуют	данные отсутствуют
100	92377.75	117556.93	данные отсутствуют	данные отсутствуют
101	92339.99	117482.68	данные отсутствуют	данные отсутствуют
102	92336.82	117483.84	данные отсутствуют	данные отсутствуют
103	92335.97	117484.06	данные отсутствуют	данные отсутствуют
104	92335.1	117484.14	данные отсутствуют	данные отсутствуют
Государственный регистратор				ФГИС ЕГРН
полное наименование должности			подпись	инициалы, фамилия

М.П.

Выписка из Единого государственного реестра недвижимости об объекте недвижимости
Сведения о частях земельного участка

Земельный участок			
(вид объекта недвижимости)			
Лист № ___ Раздела 4.2	Всего листов раздела 4.2 : ___	Всего разделов: ___	Всего листов выписки: ___
11.01.2023 № 99/2023/514534023			
Кадастровый номер:		78:31:0001518:23	

Номер точки	Координаты, м		Описание закрепления на местности	Средняя квадратическая погрешность определения координат характерных точек границы части земельного участка, м
	X	Y		
1	2	3	4	5
105	92334.24	117484.06	данные отсутствуют	данные отсутствуют
106	92333.39	117483.83	данные отсутствуют	данные отсутствуют
107	92332.6	117483.47	данные отсутствуют	данные отсутствуют
108	92331.89	117482.97	данные отсутствуют	данные отсутствуют
109	92331.27	117482.35	данные отсутствуют	данные отсутствуют
110	92330.77	117481.63	данные отсутствуют	данные отсутствуют
111	92330.41	117480.85	данные отсутствуют	данные отсутствуют
112	92310.61	117426.33	данные отсутствуют	данные отсутствуют
113	92302.36	117428.38	данные отсутствуют	данные отсутствуют
114	92301.51	117428.51	данные отсутствуют	данные отсутствуют
115	92300.66	117428.5	данные отсутствуют	данные отсутствуют
116	92299.81	117428.34	данные отсутствуют	данные отсутствуют
117	92299.02	117428.04	данные отсутствуют	данные отсутствуют
118	92231.61	117474.19	данные отсутствуют	данные отсутствуют
119	92242.91	117476.77	данные отсутствуют	данные отсутствуют
120	92242.92	117476.78	данные отсутствуют	данные отсутствуют
121	92242.94	117476.78	данные отсутствуют	данные отсутствуют

Государственный регистратор		ФГИС ЕГРН
полное наименование должности	подпись	инициалы, фамилия

М.П.

Выписка из Единого государственного реестра недвижимости об объекте недвижимости
Сведения о частях земельного участка

Земельный участок			
(вид объекта недвижимости)			
Лист № ___ Раздела 4.2	Всего листов раздела 4.2 : ___	Всего разделов: ___	Всего листов выписки: ___
11.01.2023 № 99/2023/514534023			
Кадастровый номер:		78:31:0001518:23	

Номер точки	Координаты, м		Описание закрепления на местности	Средняя квадратическая погрешность определения координат характерных точек границы части земельного участка, м
	X	Y		
1	2	3	4	5
122	92245.36	117477.36	данные отсутствуют	данные отсутствуют
123	92245.82	117477.53	данные отсутствуют	данные отсутствуют
124	92246.22	117477.81	данные отсутствуют	данные отсутствуют
125	92246.54	117478.18	данные отсутствуют	данные отсутствуют
126	92246.77	117478.63	данные отсутствуют	данные отсутствуют
127	92273.7	117553.51	данные отсутствуют	данные отсутствуют
128	92273.8	117553.99	данные отсутствуют	данные отсутствуют
129	92273.78	117554.49	данные отсутствуют	данные отсутствуют
130	92273.65	117554.97	данные отсутствуют	данные отсутствуют
131	92273.4	117555.4	данные отсутствуют	данные отсутствуют
132	92271.86	117557.4	данные отсутствуют	данные отсутствуют
133	92262.83	117569.15	данные отсутствуют	данные отсутствуют
134	92262.57	117569.43	данные отсутствуют	данные отсутствуют
135	92262.26	117569.66	данные отсутствуют	данные отсутствуют
136	92261.91	117569.82	данные отсутствуют	данные отсутствуют
137	92241.57	117576.91	данные отсутствуют	данные отсутствуют
138	92245.38	117590.59	данные отсутствуют	данные отсутствуют
Государственный регистратор				ФГИС ЕГРН
полное наименование должности			подпись	инициалы, фамилия

М.П.

Выписка из Единого государственного реестра недвижимости об объекте недвижимости
Сведения о частях земельного участка

Земельный участок			
<small>(вид объекта недвижимости)</small>			
Лист № ___ Раздела 4.2	Всего листов раздела 4.2 : ___	Всего разделов: ___	Всего листов выписки: ___
11.01.2023 № 99/2023/514534023			
Кадастровый номер:		78:31:0001518:23	

Номер точки	Координаты, м		Описание закрепления на местности	Средняя квадратическая погрешность определения координат характерных точек границы части земельного участка, м
	X	Y		
1	2	3	4	5
139	92255.16	117621.22	данные отсутствуют	данные отсутствуют
140	92251.49	117622.86	данные отсутствуют	данные отсутствуют
141	92241.56	117591.78	данные отсутствуют	данные отсутствуют
142	92237.21	117576.18	данные отсутствуют	данные отсутствуют
143	92237.13	117575.68	данные отсутствуют	данные отсутствуют
144	92237.19	117575.18	данные отсутствуют	данные отсутствуют
145	92237.36	117574.71	данные отсутствуют	данные отсутствуют
146	92237.65	117574.3	данные отсутствуют	данные отсутствуют
147	92238.03	117573.97	данные отсутствуют	данные отсутствуют
148	92238.48	117573.75	данные отсутствуют	данные отсутствуют
149	92260.03	117566.24	данные отсутствуют	данные отсутствуют
150	92269.56	117553.83	данные отсутствуют	данные отсутствуют
151	92243.37	117481	данные отсутствуют	данные отсутствуют
152	92242.01	117480.67	данные отсутствуют	данные отсутствуют
153	92227.83	117477.42	данные отсутствуют	данные отсутствуют
154	92203.84	117487.71	данные отсутствуют	данные отсутствуют
155	92204.18	117488.45	данные отсутствуют	данные отсутствуют
Государственный регистратор				ФГИС ЕГРН
полное наименование должности			подпись	инициалы, фамилия

М.П.

Выписка из Единого государственного реестра недвижимости об объекте недвижимости
Сведения о частях земельного участка

Земельный участок			
(вид объекта недвижимости)			
Лист № ___ Раздела 4.2	Всего листов раздела 4.2 : ___	Всего разделов: ___	Всего листов выписки: ___
11.01.2023 № 99/2023/514534023			
Кадастровый номер:		78:31:0001518:23	

Номер точки	Координаты, м		Описание закрепления на местности	Средняя квадратическая погрешность определения координат характерных точек границы части земельного участка, м
	X	Y		
1	2	3	4	5
156	92204.4	117489.23	данные отсутствуют	данные отсутствуют
157	92204.49	117490.05	данные отсутствуют	данные отсутствуют
158	92204.44	117490.86	данные отсутствуют	данные отсутствуют
159	92204.26	117491.66	данные отсутствуют	данные отсутствуют
160	92203.95	117492.42	данные отсутствуют	данные отсутствуют
161	92203.52	117493.12	данные отсутствуют	данные отсутствуют
162	92202.99	117493.73	данные отсутствуют	данные отсутствуют
163	92202.36	117494.26	данные отсутствуют	данные отсутствуют
164	92213.23	117525.26	данные отсутствуют	данные отсутствуют
165	92214.07	117525.23	данные отсутствуют	данные отсутствуют
166	92214.92	117525.34	данные отсутствуют	данные отсутствуют
167	92215.72	117525.6	данные отсутствуют	данные отсутствуют
168	92216.48	117525.99	данные отсутствуют	данные отсутствуют
169	92217.16	117526.5	данные отсутствуют	данные отсутствуют
170	92217.74	117527.12	данные отсутствуют	данные отсутствуют
171	92218.21	117527.83	данные отсутствуют	данные отсутствуют
172	92218.55	117528.61	данные отсутствуют	данные отсутствуют
Государственный регистратор				ФГИС ЕГРН
полное наименование должности			подпись	инициалы, фамилия

М.П.

Выписка из Единого государственного реестра недвижимости об объекте недвижимости
Сведения о частях земельного участка

Земельный участок			
(вид объекта недвижимости)			
Лист № ___ Раздела 4.2	Всего листов раздела 4.2 : ___	Всего разделов: ___	Всего листов выписки: ___
11.01.2023 № 99/2023/514534023			
Кадастровый номер:		78:31:0001518:23	

Номер точки	Координаты, м		Описание закрепления на местности	Средняя квадратическая погрешность определения координат характерных точек границы части земельного участка, м
	X	Y		
1	2	3	4	5
173	92218.75	117529.44	данные отсутствуют	данные отсутствуют
174	92218.81	117530.28	данные отсутствуют	данные отсутствуют
175	92218.73	117531.13	данные отсутствуют	данные отсутствуют
176	92218.51	117531.95	данные отсутствуют	данные отсутствуют
177	92218.15	117532.72	данные отсутствуют	данные отсутствуют
178	92217.66	117533.41	данные отсутствуют	данные отсутствуют
179	92217.06	117534.02	данные отсутствуют	данные отсутствуют
180	92216.38	117534.52	данные отсутствуют	данные отсутствуют
181	92206.95	117502.97	данные отсутствуют	данные отсутствуют
182	92250.06	117623.5	данные отсутствуют	данные отсутствуют
183	92339.36	117627.55	данные отсутствуют	данные отсутствуют
184	92310.2	117638.58	данные отсутствуют	данные отсутствуют
185	92329.72	117630.35	данные отсутствуют	данные отсутствуют
186	92325.87	117620.2	данные отсутствуют	данные отсутствуют
187	92328	117619.3	данные отсутствуют	данные отсутствуют
188	92328.42	117620.11	данные отсутствуют	данные отсутствуют
189	92330.21	117619.34	данные отсутствуют	данные отсутствуют
Государственный регистратор				ФГИС ЕГРН
полное наименование должности			подпись	инициалы, фамилия

М.П.

Выписка из Единого государственного реестра недвижимости об объекте недвижимости
Сведения о частях земельного участка

Земельный участок			
(вид объекта недвижимости)			
Лист № ___ Раздела 4.2	Всего листов раздела 4.2 : ___	Всего разделов: ___	Всего листов выписки: ___
11.01.2023 № 99/2023/514534023			
Кадастровый номер:		78:31:0001518:23	

Номер точки	Координаты, м		Описание закрепления на местности	Средняя квадратическая погрешность определения координат характерных точек границы части земельного участка, м
	X	Y		
1	2	3	4	5
190	92329.89	117618.54	данные отсутствуют	данные отсутствуют
191	92335.08	117616.29	данные отсутствуют	данные отсутствуют
192	92208.39	117496.81	данные отсутствуют	данные отсутствуют
193	92200.51	117488.96	данные отсутствуют	данные отсутствуют
194	92225.24	117480.37	данные отсутствуют	данные отсутствуют
195	92227.08	117477.75	данные отсутствуют	данные отсутствуют
196	92228.48	117475.75	данные отсутствуют	данные отсутствуют
197	92228.94	117475.11	данные отсутствуют	данные отсутствуют
198	92237.46	117462.99	данные отсутствуют	данные отсутствуют
199	92247.01	117449.39	данные отсутствуют	данные отсутствуют
200	92250.09	117444.91	данные отсутствуют	данные отсутствуют
201	92250.05	117444.81	данные отсутствуют	данные отсутствуют
202	92248.76	117441.18	данные отсутствуют	данные отсутствуют
203	92266.92	117438.97	данные отсутствуют	данные отсутствуют
204	92266.67	117439.7	данные отсутствуют	данные отсутствуют
205	92266.31	117440.39	данные отсутствуют	данные отсутствуют
206	92265.86	117441.02	данные отсутствуют	данные отсутствуют
Государственный регистратор				ФГИС ЕГРН
полное наименование должности			подпись	инициалы, фамилия

М.П.

Выписка из Единого государственного реестра недвижимости об объекте недвижимости
Сведения о частях земельного участка

Земельный участок			
(вид объекта недвижимости)			
Лист № ___ Раздела 4.2	Всего листов раздела 4.2 : ___	Всего разделов: ___	Всего листов выписки: ___
11.01.2023 № 99/2023/514534023			
Кадастровый номер:		78:31:0001518:23	

Номер точки	Координаты, м		Описание закрепления на местности	Средняя квадратическая погрешность определения координат характерных точек границы части земельного участка, м
	X	Y		
1	2	3	4	5
207	92265.31	117441.57	данные отсутствуют	данные отсутствуют
208	92264.68	117442.03	данные отсутствуют	данные отсутствуют
209	92263.99	117442.39	данные отсутствуют	данные отсутствуют
210	92260.68	117447.15	данные отсутствуют	данные отсутствуют
211	92255.23	117455.08	данные отсутствуют	данные отсутствуют
212	92232.5	117487.44	данные отсутствуют	данные отсутствуют
213	92232	117488.03	данные отсутствуют	данные отсутствуют
214	92231.41	117488.55	данные отсутствуют	данные отсутствуют
215	92230.76	117488.97	данные отсутствуют	данные отсутствуют
216	92230.05	117489.29	данные отсутствуют	данные отсутствуют
217	92212.68	117523.69	данные отсутствуют	данные отсутствуют
218	92209.37	117514.25	данные отсутствуют	данные отсутствуют
219	92250.03	117500.74	данные отсутствуют	данные отсутствуют
220	92252.48	117507.63	данные отсутствуют	данные отсутствуют
221	92250.45	117508.35	данные отсутствуют	данные отсутствуют
222	92251.31	117510.86	данные отсутствуют	данные отсутствуют
223	92243.57	117441.14	данные отсутствуют	данные отсутствуют

Государственный регистратор		ФГИС ЕГРН
полное наименование должности	подпись	инициалы, фамилия

М.П.

Выписка из Единого государственного реестра недвижимости об объекте недвижимости
Сведения о частях земельного участка

Земельный участок			
(вид объекта недвижимости)			
Лист № ___ Раздела 4.2	Всего листов раздела 4.2 : ___	Всего разделов: ___	Всего листов выписки: ___
11.01.2023 № 99/2023/514534023			
Кадастровый номер:		78:31:0001518:23	

Номер точки	Координаты, м		Описание закрепления на местности	Средняя квадратическая погрешность определения координат характерных точек границы части земельного участка, м
	X	Y		
1	2	3	4	5
224	92248.85	117441.18	данные отсутствуют	данные отсутствуют
224	92248.85	117441.18	данные отсутствуют	данные отсутствуют
224	92248.85	117441.18	данные отсутствуют	данные отсутствуют
225	92249.03	117441.73	данные отсутствуют	данные отсутствуют
226	92250.65	117441.19	данные отсутствуют	данные отсутствуют
227	92256.78	117441.23	данные отсутствуют	данные отсутствуют
228	92253.34	117444.34	данные отсутствуют	данные отсутствуют
229	92253	117444.59	данные отсутствуют	данные отсутствуют
230	92252.63	117444.76	данные отсутствуют	данные отсутствуют
231	92250.32	117445.52	данные отсутствуют	данные отсутствуют
232	92250.4	117446.05	данные отсутствуют	данные отсутствуют
233	92250.34	117446.6	данные отсутствуют	данные отсутствуют
233	92250.34	117446.6	данные отсутствуют	данные отсутствуют
233	92250.34	117446.6	данные отсутствуют	данные отсутствуют
234	92250.17	117447.04	данные отсутствуют	данные отсутствуют
235	92249.9	117447.42	данные отсутствуют	данные отсутствуют
236	92249.54	117447.74	данные отсутствуют	данные отсутствуют
Государственный регистратор				ФГИС ЕГРН
полное наименование должности			подпись	инициалы, фамилия

М.П.

Выписка из Единого государственного реестра недвижимости об объекте недвижимости
Сведения о частях земельного участка

Земельный участок			
(вид объекта недвижимости)			
Лист № ___ Раздела 4.2	Всего листов раздела 4.2 : ___	Всего разделов: ___	Всего листов выписки: ___
11.01.2023 № 99/2023/514534023			
Кадастровый номер:		78:31:0001518:23	

Номер точки	Координаты, м		Описание закрепления на местности	Средняя квадратическая погрешность определения координат характерных точек границы части земельного участка, м
	X	Y		
1	2	3	4	5
237	92249.13	117447.96	данные отсутствуют	данные отсутствуют
238	92247.23	117448.71	данные отсутствуют	данные отсутствуют
239	92246.68	117448.84	данные отсутствуют	данные отсутствуют
240	92246.12	117448.87	данные отсутствуют	данные отсутствуют
241	92244.56	117448.72	данные отсутствуют	данные отсутствуют
241	92244.56	117448.72	данные отсутствуют	данные отсутствуют
241	92244.56	117448.72	данные отсутствуют	данные отсутствуют
242	92241.36	117449.96	данные отсутствуют	данные отсутствуют
243	92236.79	117451.66	данные отсутствуют	данные отсутствуют
243	92236.79	117451.66	данные отсутствуют	данные отсутствуют
243	92236.79	117451.66	данные отсутствуют	данные отсутствуют
244	92236.3	117451.78	данные отсутствуют	данные отсутствуют
245	92235.81	117451.77	данные отсутствуют	данные отсутствуют
246	92235.33	117451.68	данные отсутствуют	данные отсутствуют
246	92235.33	117451.68	данные отсутствуют	данные отсутствуют
246	92235.33	117451.68	данные отсутствуют	данные отсутствуют
247	92233.44	117452.39	данные отсутствуют	данные отсутствуют

Государственный регистратор		ФГИС ЕГРН
полное наименование должности	подпись	инициалы, фамилия

М.П.

Выписка из Единого государственного реестра недвижимости об объекте недвижимости
Сведения о частях земельного участка

Земельный участок			
(вид объекта недвижимости)			
Лист № ___ Раздела 4.2	Всего листов раздела 4.2 : ___	Всего разделов: ___	Всего листов выписки: ___
11.01.2023 № 99/2023/514534023			
Кадастровый номер:		78:31:0001518:23	

Номер точки	Координаты, м		Описание закрепления на местности	Средняя квадратическая погрешность определения координат характерных точек границы части земельного участка, м
	X	Y		
1	2	3	4	5
248	92231.61	117447.6	данные отсутствуют	данные отсутствуют
249	92239.18	117444.87	данные отсутствуют	данные отсутствуют
250	92244.29	117443.24	данные отсутствуют	данные отсутствуют
251	92240.47	117601.8	данные отсутствуют	данные отсутствуют
252	92239.1	117598.04	данные отсутствуют	данные отсутствуют
253	92239.58	117597.85	данные отсутствуют	данные отсутствуют
254	92240.08	117597.72	данные отсутствуют	данные отсутствуют
255	92240.6	117597.74	данные отсутствуют	данные отсутствуют
256	92241.11	117597.89	данные отсутствуют	данные отсутствуют
257	92241.55	117598.16	данные отсутствуют	данные отсутствуют
258	92241.91	117598.54	данные отсутствуют	данные отсутствуют
259	92242.16	117599	данные отсутствуют	данные отсутствуют
260	92242.28	117599.51	данные отсутствуют	данные отсутствуют
261	92242.26	117600.03	данные отсутствуют	данные отсутствуют
262	92242.12	117600.53	данные отсутствуют	данные отсутствуют
263	92241.84	117600.98	данные отсутствуют	данные отсутствуют
264	92241.46	117601.34	данные отсутствуют	данные отсутствуют
Государственный регистратор				ФГИС ЕГРН
полное наименование должности			подпись	инициалы, фамилия

М.П.

Выписка из Единого государственного реестра недвижимости об объекте недвижимости
Сведения о частях земельного участка

Земельный участок			
(вид объекта недвижимости)			
Лист № __ Раздела 4.2	Всего листов раздела 4.2 : __	Всего разделов: __	Всего листов выписки: __
11.01.2023 № 99/2023/514534023			
Кадастровый номер:		78:31:0001518:23	

Номер точки	Координаты, м		Описание закрепления на местности	Средняя квадратическая погрешность определения координат характерных точек границы части земельного участка, м
	X	Y		
1	2	3	4	5
265	92241.01	117601.59	данные отсутствуют	данные отсутствуют
266	92313.07	117501.29	данные отсутствуют	данные отсутствуют
267	92311.99	117502.21	данные отсутствуют	данные отсутствуют
268	92314.69	117514.75	данные отсутствуют	данные отсутствуют
269	92316.2	117515.74	данные отсутствуют	данные отсутствуют
270	92316.63	117516.02	данные отсутствуют	данные отсутствуют
271	92321.1	117518.97	данные отсутствуют	данные отсутствуют
272	92323.48	117520.54	данные отсутствуют	данные отсутствуют
273	92323.74	117520.74	данные отсутствуют	данные отсутствуют
274	92338.96	117534.86	данные отсутствуют	данные отсутствуют
275	92339.26	117535.22	данные отсутствуют	данные отсутствуют
276	92339.48	117535.66	данные отсутствуют	данные отсутствуют
277	92340.1	117537.38	данные отсутствуют	данные отсутствуют
278	92340.53	117538.59	данные отсутствуют	данные отсутствуют
279	92341.69	117541.86	данные отсутствуют	данные отсутствуют
280	92342.17	117541.71	данные отсутствуют	данные отсутствуют
281	92342.67	117541.68	данные отсутствуют	данные отсутствуют
Государственный регистратор				ФГИС ЕГРН
полное наименование должности			подпись	инициалы, фамилия

М.П.

Выписка из Единого государственного реестра недвижимости об объекте недвижимости
Сведения о частях земельного участка

Земельный участок			
(вид объекта недвижимости)			
Лист № ___ Раздела 4.2	Всего листов раздела 4.2 : ___	Всего разделов: ___	Всего листов выписки: ___
11.01.2023 № 99/2023/514534023			
Кадастровый номер:		78:31:0001518:23	

Номер точки	Координаты, м		Описание закрепления на местности	Средняя квадратическая погрешность определения координат характерных точек границы части земельного участка, м
	X	Y		
1	2	3	4	5
282	92343.17	117541.79	данные отсутствуют	данные отсутствуют
283	92343.62	117542.01	данные отсутствуют	данные отсутствуют
284	92344.01	117542.33	данные отсутствуют	данные отсутствуют
285	92344.31	117542.75	данные отсутствуют	данные отсутствуют
286	92343.06	117543.5	данные отсутствуют	данные отсутствуют
287	92343.23	117543.84	данные отсутствуют	данные отсутствуют
288	92339.88	117546.32	данные отсутствуют	данные отсутствуют
289	92339.38	117546.09	данные отсутствуют	данные отсутствуют
290	92338.97	117545.74	данные отсутствуют	данные отсутствуют
291	92338.66	117545.29	данные отсутствуют	данные отсутствуют
292	92338.49	117544.79	данные отсутствуют	данные отсутствуют
293	92336.76	117539.93	данные отсутствуют	данные отсутствуют
294	92336.32	117538.71	данные отсутствуют	данные отсутствуют
295	92335.88	117537.46	данные отсутствуют	данные отсутствуют
296	92321.14	117523.79	данные отсутствуют	данные отсутствуют
297	92318.9	117522.31	данные отсутствуют	данные отсутствуют
298	92314.44	117519.37	данные отсутствуют	данные отсутствуют
Государственный регистратор				ФГИС ЕГРН
полное наименование должности			подпись	инициалы, фамилия

М.П.

Выписка из Единого государственного реестра недвижимости об объекте недвижимости
Сведения о частях земельного участка

Земельный участок			
<small>(вид объекта недвижимости)</small>			
Лист № ___ Раздела 4.2	Всего листов раздела 4.2 : ___	Всего разделов: ___	Всего листов выписки: ___
11.01.2023 № 99/2023/514534023			
Кадастровый номер:		78:31:0001518:23	

Номер точки	Координаты, м		Описание закрепления на местности	Средняя квадратическая погрешность определения координат характерных точек границы части земельного участка, м
	X	Y		
1	2	3	4	5
299	92311.81	117517.64	данные отсутствуют	данные отсутствуют
300	92311.41	117517.3	данные отсутствуют	данные отсутствуют
301	92311.12	117516.87	данные отсутствуют	данные отсутствуют
302	92310.96	117516.39	данные отсутствуют	данные отсутствуют
303	92307.83	117501.9	данные отсутствуют	данные отсутствуют
304	92307.18	117499.12	данные отсутствуют	данные отсутствуют
305	92307.06	117498.56	данные отсутствуют	данные отсутствуют
306	92306.51	117496.18	данные отсутствуют	данные отсутствуют
307	92305.18	117494.94	данные отсутствуют	данные отсутствуют
308	92298.47	117488.95	данные отсутствуют	данные отсутствуют
309	92288.58	117480.12	данные отсутствуют	данные отсутствуют
310	92276.46	117469.32	данные отсутствуют	данные отсутствуют
311	92273.82	117467.82	данные отсутствуют	данные отсутствуют
312	92273.24	117467.58	данные отсутствуют	данные отсутствуют
313	92273.04	117468.01	данные отсутствуют	данные отсутствуют
314	92272.75	117468.39	данные отсутствуют	данные отсутствуют
315	92272.2	117466.84	данные отсутствуют	данные отсутствуют

Государственный регистратор		ФГИС ЕГРН
полное наименование должности	подпись	инициалы, фамилия

М.П.

Выписка из Единого государственного реестра недвижимости об объекте недвижимости
Сведения о частях земельного участка

Земельный участок			
(вид объекта недвижимости)			
Лист № ___ Раздела 4.2	Всего листов раздела 4.2 : ___	Всего разделов: ___	Всего листов выписки: ___
11.01.2023 № 99/2023/514534023			
Кадастровый номер:		78:31:0001518:23	

Номер точки	Координаты, м		Описание закрепления на местности	Средняя квадратическая погрешность определения координат характерных точек границы части земельного участка, м
	X	Y		
1	2	3	4	5
316	92269.51	117467.76	данные отсутствуют	данные отсутствуют
317	92269.38	117467.41	данные отсутствуют	данные отсутствуют
318	92269.33	117467.04	данные отсутствуют	данные отсутствуют
319	92269.36	117466.68	данные отсутствуют	данные отсутствуют
320	92269.61	117465	данные отсутствуют	данные отсутствуют
321	92269.67	117463.95	данные отсутствуют	данные отсутствуют
322	92269.81	117463.47	данные отсутствуют	данные отсутствуют
323	92270.07	117463.05	данные отсутствуют	данные отсутствуют
324	92270.42	117462.7	данные отсутствуют	данные отсутствуют
325	92270.85	117462.45	данные отсутствуют	данные отсутствуют
326	92271.33	117462.32	данные отсутствуют	данные отсутствуют
327	92271.82	117462.31	данные отсутствуют	данные отсутствуют
328	92272.31	117462.42	данные отсутствуют	данные отсутствуют
329	92274.05	117463.35	данные отсутствуют	данные отсутствуют
330	92275.78	117464.34	данные отсутствуют	данные отсутствуют
331	92278.61	117465.94	данные отсутствуют	данные отсутствуют
332	92278.96	117466.19	данные отсутствуют	данные отсутствуют
Государственный регистратор				ФГИС ЕГРН
полное наименование должности			подпись	инициалы, фамилия

М.П.

Выписка из Единого государственного реестра недвижимости об объекте недвижимости
Сведения о частях земельного участка

Земельный участок			
(вид объекта недвижимости)			
Лист № ___ Раздела 4.2	Всего листов раздела 4.2 : ___	Всего разделов: ___	Всего листов выписки: ___
11.01.2023 № 99/2023/514534023			
Кадастровый номер:		78:31:0001518:23	

Номер точки	Координаты, м		Описание закрепления на местности	Средняя квадратическая погрешность определения координат характерных точек границы части земельного участка, м
	X	Y		
1	2	3	4	5
333	92291.24	117477.14	данные отсутствуют	данные отсутствуют
334	92301.13	117485.97	данные отсутствуют	данные отсутствуют
335	92307.86	117491.97	данные отсутствуют	данные отсутствуют
336	92309.69	117493.68	данные отсутствуют	данные отсутствуют
337	92309.94	117493.97	данные отсутствуют	данные отсутствуют
338	92310.14	117494.31	данные отсутствуют	данные отсутствуют
339	92310.27	117494.69	данные отсутствуют	данные отсутствуют
340	92310.96	117497.67	данные отсутствуют	данные отсутствуют
341	92310.99	117497.82	данные отсутствуют	данные отсутствуют
342	92311.33	117497.61	данные отсутствуют	данные отсутствуют
343	92311.71	117497.47	данные отсутствуют	данные отсутствуют
344	92312.15	117498.71	данные отсутствуют	данные отсутствуют
345	92352.2	117580.93	данные отсутствуют	данные отсутствуют
346	92348.35	117582.1	данные отсутствуют	данные отсутствуют
347	92345.84	117576.1	данные отсутствуют	данные отсутствуют
348	92345.71	117575.7	данные отсутствуют	данные отсутствуют
349	92345.68	117575.29	данные отсутствуют	данные отсутствуют
Государственный регистратор				ФГИС ЕГРН
полное наименование должности			подпись	инициалы, фамилия

М.П.

Выписка из Единого государственного реестра недвижимости об объекте недвижимости
Сведения о частях земельного участка

Земельный участок			
(вид объекта недвижимости)			
Лист № ___ Раздела 4.2	Всего листов раздела 4.2 : ___	Всего разделов: ___	Всего листов выписки: ___
11.01.2023 № 99/2023/514534023			
Кадастровый номер:		78:31:0001518:23	

Номер точки	Координаты, м		Описание закрепления на местности	Средняя квадратическая погрешность определения координат характерных точек границы части земельного участка, м
	X	Y		
1	2	3	4	5
350	92345.76	117571.7	данные отсутствуют	данные отсутствуют
351	92345.79	117569.98	данные отсутствуют	данные отсутствуют
352	92345.09	117567.86	данные отсутствуют	данные отсутствуют
353	92346.96	117567.12	данные отсутствуют	данные отсутствуют
354	92346.31	117565.49	данные отсутствуют	данные отсутствуют
355	92346.83	117565.36	данные отсутствуют	данные отсутствуют
356	92347.37	117565.38	данные отсутствуют	данные отсутствуют
357	92347.88	117565.54	данные отсутствуют	данные отсутствуют
358	92348.34	117565.83	данные отсутствуют	данные отсутствуют
359	92348.69	117566.24	данные отсутствуют	данные отсутствуют
360	92348.93	117566.73	данные отсутствуют	данные отсутствуют
361	92349.7	117569.04	данные отсутствуют	данные отсутствуют
362	92349.79	117569.67	данные отсутствуют	данные отсутствуют
363	92349.79	117570.32	данные отсутствуют	данные отсутствуют
364	92349.76	117571.78	данные отсутствуют	данные отсутствуют
365	92349.69	117574.95	данные отсутствуют	данные отсутствуют
366	92208.26	117502.48	данные отсутствуют	данные отсутствуют
Государственный регистратор				ФГИС ЕГРН
полное наименование должности			подпись	инициалы, фамилия

М.П.

Выписка из Единого государственного реестра недвижимости об объекте недвижимости
Сведения о частях земельного участка

Земельный участок			
(вид объекта недвижимости)			
Лист № ___ Раздела 4.2	Всего листов раздела 4.2 : ___	Всего разделов: ___	Всего листов выписки: ___
11.01.2023 № 99/2023/514534023			
Кадастровый номер:		78:31:0001518:23	

Номер точки	Координаты, м		Описание закрепления на местности	Средняя квадратическая погрешность определения координат характерных точек границы части земельного участка, м
	X	Y		
1	2	3	4	5
367	92208.44	117502.94	данные отсутствуют	данные отсутствуют
368	92208.49	117503.3	данные отсутствуют	данные отсутствуют
369	92208.41	117503.67	данные отсутствуют	данные отсутствуют
370	92208.21	117503.98	данные отсутствуют	данные отсутствуют
371	92207.91	117504.2	данные отсутствуют	данные отсутствуют
372	92206.58	117504.8	данные отсутствуют	данные отсутствуют
373	92206.51	117504.83	данные отсутствуют	данные отсутствуют
374	92206.12	117504.96	данные отсутствуют	данные отсутствуют
375	92257.58	117620.14	данные отсутствуют	данные отсутствуют
376	92255.62	117621.02	данные отсутствуют	данные отсутствуют
377	92254.91	117619	данные отсутствуют	данные отсутствуют
378	92253.13	117613.88	данные отсутствуют	данные отсутствуют
379	92252.83	117613.01	данные отсутствуют	данные отсутствуют
380	92252.46	117611.96	данные отсутствуют	данные отсутствуют
381	92250.37	117612.73	данные отсутствуют	данные отсутствуют
382	92249.98	117612.8	данные отсутствуют	данные отсутствуют
383	92249.59	117612.77	данные отсутствуют	данные отсутствуют
Государственный регистратор				ФГИС ЕГРН
полное наименование должности			подпись	инициалы, фамилия

М.П.

Выписка из Единого государственного реестра недвижимости об объекте недвижимости
Сведения о частях земельного участка

Земельный участок			
(вид объекта недвижимости)			
Лист № ___ Раздела 4.2	Всего листов раздела 4.2 : ___	Всего разделов: ___	Всего листов выписки: ___
11.01.2023 № 99/2023/514534023			
Кадастровый номер:		78:31:0001518:23	

Номер точки	Координаты, м		Описание закрепления на местности	Средняя квадратическая погрешность определения координат характерных точек границы части земельного участка, м
	X	Y		
1	2	3	4	5
384	92249.23	117612.62	данные отсутствуют	данные отсутствуют
385	92248.93	117612.37	данные отсутствуют	данные отсутствуют
386	92248.71	117612.02	данные отсутствуют	данные отсутствуют
387	92245.33	117604.15	данные отсутствуют	данные отсутствуют
388	92251.67	117622.78	данные отсутствуют	данные отсутствуют
389	92249.58	117623.72	данные отсутствуют	данные отсутствуют
390	92240.07	117595.76	данные отсутствуют	данные отсутствуют
391	92238.49	117596.36	данные отсутствуют	данные отсутствуют
392	92237.56	117593.83	данные отсутствуют	данные отсутствуют
393	92241.4	117592.32	данные отсутствуют	данные отсутствуют
394	92241.87	117592.21	данные отсутствуют	данные отсутствуют
395	92242.36	117592.26	данные отсутствуют	данные отсутствуют
396	92242.81	117592.46	данные отсутствуют	данные отсутствуют
397	92243.17	117592.79	данные отсутствуют	данные отсутствуют
398	92243.41	117593.22	данные отсутствуют	данные отсутствуют
399	92244.09	117595.06	данные отсутствуют	данные отсутствуют
400	92245.63	117599.29	данные отсутствуют	данные отсутствуют
Государственный регистратор				ФГИС ЕГРН
полное наименование должности			подпись	инициалы, фамилия

М.П.

Выписка из Единого государственного реестра недвижимости об объекте недвижимости
Сведения о частях земельного участка

Земельный участок			
(вид объекта недвижимости)			
Лист № ___ Раздела 4.2	Всего листов раздела 4.2 : ___	Всего разделов: ___	Всего листов выписки: ___
11.01.2023 № 99/2023/514534023			
Кадастровый номер:		78:31:0001518:23	

Номер точки	Координаты, м		Описание закрепления на местности	Средняя квадратическая погрешность определения координат характерных точек границы части земельного участка, м
	X	Y		
1	2	3	4	5
401	92245.97	117600.2	данные отсутствуют	данные отсутствуют
402	92250.36	117610.45	данные отсутствуют	данные отсутствуют
403	92252.5	117609.67	данные отсутствуют	данные отсутствуют
404	92252.91	117609.6	данные отсутствуют	данные отсутствуют
405	92253.33	117609.67	данные отсутствуют	данные отсутствуют
406	92253.7	117609.85	данные отсутствуют	данные отсутствуют
407	92254.01	117610.15	данные отсутствуют	данные отсутствуют
408	92254.2	117610.47	данные отсутствуют	данные отсутствуют
409	92254.85	117612.31	данные отсутствуют	данные отсутствуют
410	92255.15	117613.17	данные отсутствуют	данные отсутствуют
411	92256.93	117618.29	данные отсутствуют	данные отсутствуют
412	92356.39	117611.51	данные отсутствуют	данные отсутствуют
413	92357.79	117614.83	данные отсутствуют	данные отсутствуют
414	92355.09	117620.88	данные отсутствуют	данные отсутствуют
415	92318.39	117636.43	данные отсутствуют	данные отсутствуют
416	92318.14	117635.85	данные отсутствуют	данные отсутствуют
417	92318.05	117635.48	данные отсутствуют	данные отсутствуют
Государственный регистратор				ФГИС ЕГРН
полное наименование должности			подпись	инициалы, фамилия

М.П.

Выписка из Единого государственного реестра недвижимости об объекте недвижимости
Сведения о частях земельного участка

Земельный участок			
(вид объекта недвижимости)			
Лист № ___ Раздела 4.2	Всего листов раздела 4.2 : ___	Всего разделов: ___	Всего листов выписки: ___
11.01.2023 № 99/2023/514534023			
Кадастровый номер:		78:31:0001518:23	

Номер точки	Координаты, м		Описание закрепления на местности	Средняя квадратическая погрешность определения координат характерных точек границы части земельного участка, м
	X	Y		
1	2	3	4	5
418	92318.08	117635.11	данные отсутствуют	данные отсутствуют
419	92318.22	117634.76	данные отсутствуют	данные отсутствуют
420	92318.46	117634.48	данные отсутствуют	данные отсутствуют
421	92318.78	117634.28	данные отсутствуют	данные отсутствуют
422	92323.19	117632.42	данные отсутствуют	данные отсутствуют
423	92353.29	117619.66	данные отсутствуют	данные отсутствуют
424	92356.16	117613.22	данные отсутствуют	данные отсутствуют
425	92356.17	117613.14	данные отсутствуют	данные отсутствуют
426	92356.24	117612.41	данные отсутствуют	данные отсутствуют
427	92356.27	117612.1	данные отсутствуют	данные отсутствуют
428	92356.28	117612.05	данные отсутствуют	данные отсутствуют
429	92356.29	117611.99	данные отсутствуют	данные отсутствуют
430	92309.68	117424.41	данные отсутствуют	данные отсутствуют
431	92316.27	117427.82	данные отсутствуют	данные отсутствуют
432	92317.27	117428.31	данные отсутствуют	данные отсутствуют
433	92317.35	117428.35	данные отсутствуют	данные отсутствуют
434	92322.41	117431.36	данные отсутствуют	данные отсутствуют
Государственный регистратор				ФГИС ЕГРН
полное наименование должности			подпись	инициалы, фамилия

М.П.

Выписка из Единого государственного реестра недвижимости об объекте недвижимости
Сведения о частях земельного участка

Земельный участок			
(вид объекта недвижимости)			
Лист № ___ Раздела 4.2	Всего листов раздела 4.2 : ___	Всего разделов: ___	Всего листов выписки: ___
11.01.2023 № 99/2023/514534023			
Кадастровый номер:		78:31:0001518:23	

Номер точки	Координаты, м		Описание закрепления на местности	Средняя квадратическая погрешность определения координат характерных точек границы части земельного участка, м
	X	Y		
1	2	3	4	5
435	92322.48	117431.41	данные отсутствуют	данные отсутствуют
436	92323.41	117432.08	данные отсутствуют	данные отсутствуют
437	92323.48	117432.13	данные отсутствуют	данные отсутствуют
438	92323.74	117432.48	данные отсутствуют	данные отсутствуют
439	92333.9	117455.21	данные отсутствуют	данные отсутствуют
440	92335.78	117459.1	данные отсутствуют	данные отсутствуют
441	92338.5	117465.72	данные отсутствуют	данные отсутствуют
442	92338.65	117465.72	данные отсутствуют	данные отсутствуют
443	92338.93	117465.81	данные отсутствуют	данные отсутствуют
444	92339.18	117465.99	данные отсутствуют	данные отсутствуют
445	92339.37	117466.24	данные отсутствуют	данные отсутствуют
446	92339.72	117467.15	данные отсутствуют	данные отсутствуют
447	92340.26	117468.47	данные отсутствуют	данные отсутствуют
448	92340.41	117468.83	данные отсутствуют	данные отсутствуют
449	92342.03	117468.24	данные отсутствуют	данные отсутствуют
450	92344.94	117467.11	данные отсутствуют	данные отсутствуют
451	92344.35	117465.93	данные отсутствуют	данные отсутствуют
Государственный регистратор				ФГИС ЕГРН
полное наименование должности			подпись	инициалы, фамилия

М.П.

Выписка из Единого государственного реестра недвижимости об объекте недвижимости
Сведения о частях земельного участка

Земельный участок			
(вид объекта недвижимости)			
Лист № ___ Раздела 4.2	Всего листов раздела 4.2 : ___	Всего разделов: ___	Всего листов выписки: ___
11.01.2023 № 99/2023/514534023			
Кадастровый номер:		78:31:0001518:23	

Номер точки	Координаты, м		Описание закрепления на местности	Средняя квадратическая погрешность определения координат характерных точек границы части земельного участка, м
	X	Y		
1	2	3	4	5
452	92343.31	117464.27	данные отсутствуют	данные отсутствуют
453	92337.15	117453.39	данные отсутствуют	данные отсутствуют
454	92324.79	117432.3	данные отсутствуют	данные отсутствуют
455	92322.73	117429.34	данные отсутствуют	данные отсутствуют
456	92322.28	117428.55	данные отсутствуют	данные отсутствуют
457	92321.97	117427.69	данные отсутствуют	данные отсутствуют
458	92321.8	117426.8	данные отсутствуют	данные отсутствуют
459	92321.8	117425.9	данные отсутствуют	данные отсутствуют
460	92321.86	117425.21	данные отсутствуют	данные отсутствуют
461	92324.25	117425.63	данные отсутствуют	данные отсутствуют
462	92324.22	117426.07	данные отсутствуют	данные отсутствуют
463	92324.24	117426.74	данные отсутствуют	данные отсутствуют
464	92324.41	117427.38	данные отсутствуют	данные отсутствуют
465	92324.73	117427.98	данные отсутствуют	данные отсутствуют
466	92326.84	117431.01	данные отсутствуют	данные отсутствуют
467	92340.01	117453.05	данные отсутствуют	данные отсутствуют
468	92341.76	117455.91	данные отсутствуют	данные отсутствуют
Государственный регистратор				ФГИС ЕГРН
полное наименование должности			подпись	инициалы, фамилия

М.П.

Выписка из Единого государственного реестра недвижимости об объекте недвижимости
Сведения о частях земельного участка

Земельный участок			
(вид объекта недвижимости)			
Лист № ___ Раздела 4.2	Всего листов раздела 4.2 : ___	Всего разделов: ___	Всего листов выписки: ___
11.01.2023 № 99/2023/514534023			
Кадастровый номер:		78:31:0001518:23	

Номер точки	Координаты, м		Описание закрепления на местности	Средняя квадратическая погрешность определения координат характерных точек границы части земельного участка, м
	X	Y		
1	2	3	4	5
469	92341.79	117455.97	данные отсутствуют	данные отсутствуют
470	92345.42	117463.06	данные отсутствуют	данные отсутствуют
471	92347.33	117466.17	данные отсутствуют	данные отсутствуют
472	92347.35	117466.17	данные отсутствуют	данные отсутствуют
473	92347.72	117466.09	данные отсутствуют	данные отсутствуют
474	92348.11	117466.11	данные отсутствуют	данные отсутствуют
475	92348.47	117466.23	данные отсутствуют	данные отсутствуют
476	92348.79	117466.45	данные отсутствуют	данные отсутствуют
477	92349.05	117466.75	данные отсутствуют	данные отсутствуют
478	92354.07	117474.56	данные отсутствуют	данные отсутствуют
479	92354.08	117474.59	данные отсутствуют	данные отсутствуют
480	92356.55	117478.69	данные отсутствуют	данные отсутствуют
481	92356.6	117478.76	данные отсутствуют	данные отсутствуют
482	92356.68	117479.01	данные отсутствуют	данные отсутствуют
483	92356.7	117479.19	данные отсутствуют	данные отсутствуют
484	92357	117479.68	данные отсутствуют	данные отсутствуют
485	92361.62	117488.06	данные отсутствуют	данные отсутствуют
Государственный регистратор				ФГИС ЕГРН
полное наименование должности			подпись	инициалы, фамилия

М.П.

Выписка из Единого государственного реестра недвижимости об объекте недвижимости
Сведения о частях земельного участка

Земельный участок			
(вид объекта недвижимости)			
Лист № ___ Раздела 4.2	Всего листов раздела 4.2 : ___	Всего разделов: ___	Всего листов выписки: ___
11.01.2023 № 99/2023/514534023			
Кадастровый номер:		78:31:0001518:23	

Номер точки	Координаты, м		Описание закрепления на местности	Средняя квадратическая погрешность определения координат характерных точек границы части земельного участка, м
	X	Y		
1	2	3	4	5
486	92378.23	117514.02	данные отсутствуют	данные отсутствуют
487	92393.09	117536.74	данные отсутствуют	данные отсутствуют
488	92393.11	117536.78	данные отсутствуют	данные отсутствуют
489	92393.33	117537.14	данные отсутствуют	данные отсутствуют
490	92395.27	117540.27	данные отсутствуют	данные отсутствуют
491	92401.29	117549.6	данные отсутствуют	данные отсутствуют
492	92401.3	117549.61	данные отсутствуют	данные отсутствуют
493	92401.49	117549.91	данные отсутствуют	данные отсутствуют
494	92401.52	117549.96	данные отсутствуют	данные отсутствуют
495	92408.94	117563.2	данные отсутствуют	данные отсутствуют
496	92410.77	117565.94	данные отсутствуют	данные отсутствуют
497	92410.93	117566.27	данные отсутствуют	данные отсутствуют
498	92410.98	117566.65	данные отсутствуют	данные отсутствуют
499	92410.92	117567.02	данные отсутствуют	данные отсутствуют
500	92410.58	117567.57	данные отсутствуют	данные отсутствуют
501	92408.98	117569.5	данные отсутствуют	данные отсутствуют
502	92404.26	117572.19	данные отсутствуют	данные отсутствуют

Государственный регистратор		ФГИС ЕГРН
полное наименование должности	подпись	инициалы, фамилия

М.П.

Выписка из Единого государственного реестра недвижимости об объекте недвижимости
Сведения о частях земельного участка

Земельный участок			
(вид объекта недвижимости)			
Лист № __ Раздела 4.2	Всего листов раздела 4.2 : __	Всего разделов: __	Всего листов выписки: __
11.01.2023 № 99/2023/514534023			
Кадастровый номер:		78:31:0001518:23	

Номер точки	Координаты, м		Описание закрепления на местности	Средняя квадратическая погрешность определения координат характерных точек границы части земельного участка, м
	X	Y		
1	2	3	4	5
503	92404.31	117571.89	данные отсутствуют	данные отсутствуют
504	92404.45	117571.62	данные отсутствуют	данные отсутствуют
505	92405.26	117570.63	данные отсутствуют	данные отсутствуют
506	92405.96	117569.79	данные отсутствуют	данные отсутствуют
507	92399.91	117559.48	данные отсутствуют	данные отсутствуют
508	92374.89	117517.29	данные отсутствуют	данные отсутствуют
509	92350.02	117475.38	данные отсутствуют	данные отсутствуют
510	92346.01	117469.14	данные отсутствуют	данные отсутствуют
511	92342.85	117470.37	данные отсутствуют	данные отсутствуют
512	92342.83	117470.38	данные отсутствуют	данные отсутствуют
513	92340.49	117471.23	данные отсутствуют	данные отсутствуют
514	92340.03	117471.32	данные отсутствуют	данные отсутствуют
515	92339.56	117471.26	данные отсутствуют	данные отсутствуют
516	92339.14	117471.07	данные отсутствуют	данные отсутствуют
517	92338.8	117470.76	данные отсутствуют	данные отсутствуют
518	92338.75	117470.69	данные отсутствуют	данные отсутствуют
519	92338.59	117470.39	данные отсутствуют	данные отсутствуют
Государственный регистратор				ФГИС ЕГРН
полное наименование должности			подпись	инициалы, фамилия

М.П.

Выписка из Единого государственного реестра недвижимости об объекте недвижимости
Сведения о частях земельного участка

Земельный участок			
(вид объекта недвижимости)			
Лист № ___ Раздела 4.2	Всего листов раздела 4.2 : ___	Всего разделов: ___	Всего листов выписки: ___
11.01.2023 № 99/2023/514534023			
Кадастровый номер:		78:31:0001518:23	

Номер точки	Координаты, м		Описание закрепления на местности	Средняя квадратическая погрешность определения координат характерных точек границы части земельного участка, м
	X	Y		
1	2	3	4	5
520	92338.2	117469.45	данные отсутствуют	данные отсутствуют
521	92337.42	117468.29	данные отсутствуют	данные отсутствуют
522	92337.33	117468.12	данные отсутствуют	данные отсутствуют
523	92336.66	117466.86	данные отсутствуют	данные отсутствуют
524	92333.85	117460.03	данные отсутствуют	данные отсутствуют
525	92331.96	117456.12	данные отсутствуют	данные отсутствуют
526	92331.95	117456.1	данные отсутствуют	данные отсутствуют
527	92321.91	117433.64	данные отсутствуют	данные отсутствуют
528	92321.27	117433.18	данные отсутствуют	данные отсутствуют
529	92316.3	117430.21	данные отсутствуют	данные отсутствуют
530	92315.32	117429.74	данные отсутствуют	данные отсутствуют
531	92307.14	117425.5	данные отсутствуют	данные отсутствуют
532	92303.95	117426.99	данные отсутствуют	данные отсутствуют
533	92300.96	117428.04	данные отсутствуют	данные отсутствуют
534	92300.6	117428.04	данные отсутствуют	данные отсутствуют
535	92299.33	117427.93	данные отсутствуют	данные отсутствуют
536	92407.67	117567.74	данные отсутствуют	данные отсутствуют
Государственный регистратор				ФГИС ЕГРН
полное наименование должности			подпись	инициалы, фамилия

М.П.

Выписка из Единого государственного реестра недвижимости об объекте недвижимости
Сведения о частях земельного участка

Земельный участок			
(вид объекта недвижимости)			
Лист № ___ Раздела 4.2	Всего листов раздела 4.2 : ___	Всего разделов: ___	Всего листов выписки: ___
11.01.2023 № 99/2023/514534023			
Кадастровый номер:		78:31:0001518:23	

Номер точки	Координаты, м		Описание закрепления на местности	Средняя квадратическая погрешность определения координат характерных точек границы части земельного участка, м
	X	Y		
1	2	3	4	5
537	92408.62	117566.58	данные отсутствуют	данные отсутствуют
538	92407.09	117564.28	данные отсутствуют	данные отсутствуют
539	92399.67	117551.03	данные отсутствуют	данные отсутствуют
540	92399.49	117550.76	данные отсутствуют	данные отсутствуют
541	92393.47	117541.43	данные отсутствуют	данные отсутствуют
542	92391.5	117538.26	данные отсутствуют	данные отсутствуют
543	92391.49	117538.24	данные отсутствуют	данные отсутствуют
544	92391.29	117537.89	данные отсутствуют	данные отсутствуют
545	92377.49	117516.8	данные отсутствуют	данные отсутствуют
546	92402.01	117558.22	данные отсутствуют	данные отсутствуют
547	92287.09	117432.1	данные отсутствуют	данные отсутствуют
548	92297.6	117428.52	данные отсутствуют	данные отсутствуют
549	92293.64	117430.64	данные отсутствуют	данные отсутствуют
550	92293.31	117430.77	данные отсутствуют	данные отсутствуют
551	92292.99	117430.82	данные отсутствуют	данные отсутствуют
552	92292.21	117431.23	данные отсутствуют	данные отсутствуют
553	92292.03	117431.3	данные отсутствуют	данные отсутствуют
Государственный регистратор				ФГИС ЕГРН
полное наименование должности			подпись	инициалы, фамилия

М.П.

Выписка из Единого государственного реестра недвижимости об объекте недвижимости
Сведения о частях земельного участка

Земельный участок			
(вид объекта недвижимости)			
Лист № ___ Раздела 4.2	Всего листов раздела 4.2 : ___	Всего разделов: ___	Всего листов выписки: ___
11.01.2023 № 99/2023/514534023			
Кадастровый номер:		78:31:0001518:23	

Номер точки	Координаты, м		Описание закрепления на местности	Средняя квадратическая погрешность определения координат характерных точек границы части земельного участка, м
	X	Y		
1	2	3	4	5
554	92288.48	117432.39	данные отсутствуют	данные отсутствуют
555	92288.01	117432.45	данные отсутствуют	данные отсутствуют
556	92287.55	117432.36	данные отсутствуют	данные отсутствуют
557	92287.14	117432.15	данные отсутствуют	данные отсутствуют
558	92238.55	117454.58	данные отсутствуют	данные отсутствуют
559	92246.55	117475.67	данные отсутствуют	данные отсутствуют
560	92241.72	117477.39	данные отсутствуют	данные отсутствуют
561	92230.85	117481.77	данные отсутствуют	данные отсутствуют
562	92222.38	117485.1	данные отсутствуют	данные отсутствуют
563	92215.9	117487.52	данные отсутствуют	данные отсутствуют
564	92208.15	117490.28	данные отсутствуют	данные отсутствуют
564	92208.15	117490.28	данные отсутствуют	данные отсутствуют
565	92206.27	117490.95	данные отсутствуют	данные отсутствуют
565	92206.27	117490.95	данные отсутствуют	данные отсутствуют
566	92202.35	117492.43	данные отсутствуют	данные отсутствуют
567	92202.09	117491.53	данные отсутствуют	данные отсутствуют
568	92280.85	117605.59	данные отсутствуют	данные отсутствуют

Государственный регистратор		ФГИС ЕГРН
полное наименование должности	подпись	инициалы, фамилия

М.П.

Выписка из Единого государственного реестра недвижимости об объекте недвижимости
Сведения о частях земельного участка

Земельный участок			
(вид объекта недвижимости)			
Лист № ___ Раздела 4.2	Всего листов раздела 4.2 : ___	Всего разделов: ___	Всего листов выписки: ___
11.01.2023 № 99/2023/514534023			
Кадастровый номер:		78:31:0001518:23	

Номер точки	Координаты, м		Описание закрепления на местности	Средняя квадратическая погрешность определения координат характерных точек границы части земельного участка, м
	X	Y		
1	2	3	4	5
569	92303.1	117581.07	данные отсутствуют	данные отсутствуют
570	92212.05	117501.06	данные отсутствуют	данные отсутствуют
571	92250.29	117445.46	данные отсутствуют	данные отсутствуют
571	92250.29	117445.46	данные отсутствуют	данные отсутствуют
572	92250.39	117445.94	данные отсутствуют	данные отсутствуют
572	92250.39	117445.94	данные отсутствуют	данные отсутствуют
573	92250.07	117447.2	данные отсутствуют	данные отсутствуют
573	92250.07	117447.2	данные отсутствуют	данные отсутствуют
574	92249.62	117447.68	данные отсутствуют	данные отсутствуют
574	92249.62	117447.68	данные отсутствуют	данные отсутствуют
575	92249.2	117447.94	данные отсутствуют	данные отсутствуют
575	92249.2	117447.94	данные отсутствуют	данные отсутствуют
576	92246.92	117448.81	данные отсутствуют	данные отсутствуют
576	92246.92	117448.81	данные отсутствуют	данные отсутствуют
577	92246.46	117448.85	данные отсутствуют	данные отсутствуют
577	92246.46	117448.85	данные отсутствуют	данные отсутствуют
578	92245.82	117448.84	данные отсутствуют	данные отсутствуют

Государственный регистратор		ФГИС ЕГРН
полное наименование должности	подпись	инициалы, фамилия

М.П.

Выписка из Единого государственного реестра недвижимости об объекте недвижимости
Сведения о частях земельного участка

Земельный участок			
(вид объекта недвижимости)			
Лист № ___ Раздела 4.2	Всего листов раздела 4.2 : ___	Всего разделов: ___	Всего листов выписки: ___
11.01.2023 № 99/2023/514534023			
Кадастровый номер:		78:31:0001518:23	

Номер точки	Координаты, м		Описание закрепления на местности	Средняя квадратическая погрешность определения координат характерных точек границы части земельного участка, м
	X	Y		
1	2	3	4	5
578	92245.82	117448.84	данные отсутствуют	данные отсутствуют
579	92241.34	117449.97	данные отсутствуют	данные отсутствуют
579	92241.34	117449.97	данные отсутствуют	данные отсутствуют
580	92235.97	117451.79	данные отсутствуют	данные отсутствуют
580	92235.97	117451.79	данные отсутствуют	данные отсутствуют
581	92234.02	117452.18	данные отсутствуют	данные отсутствуют
581	92234.02	117452.18	данные отсутствуют	данные отсутствуют
582	92233.43	117452.39	данные отсутствуют	данные отсутствуют
582	92233.43	117452.39	данные отсутствуют	данные отсутствуют
583	92232.01	117448.65	данные отсутствуют	данные отсутствуют
583	92232.01	117448.65	данные отсутствуют	данные отсутствуют
584	92232.62	117448.43	данные отсутствуют	данные отсутствуют
584	92232.62	117448.43	данные отсутствуют	данные отсутствуют
585	92234.76	117447.64	данные отсутствуют	данные отсутствуют
585	92234.76	117447.64	данные отсутствуют	данные отсутствуют
586	92235.25	117447.6	данные отсутствуют	данные отсутствуют
586	92235.25	117447.6	данные отсутствуют	данные отсутствуют
Государственный регистратор				ФГИС ЕГРН
полное наименование должности			подпись	инициалы, фамилия

М.П.

Выписка из Единого государственного реестра недвижимости об объекте недвижимости
Сведения о частях земельного участка

Земельный участок			
(вид объекта недвижимости)			
Лист № ___ Раздела 4.2	Всего листов раздела 4.2 : ___	Всего разделов: ___	Всего листов выписки: ___
11.01.2023 № 99/2023/514534023			
Кадастровый номер:		78:31:0001518:23	

Номер точки	Координаты, м		Описание закрепления на местности	Средняя квадратическая погрешность определения координат характерных точек границы части земельного участка, м
	X	Y		
1	2	3	4	5
587	92235.93	117447.72	данные отсутствуют	данные отсутствуют
587	92235.93	117447.72	данные отсутствуют	данные отсутствуют
588	92239.93	117446.23	данные отсутствуют	данные отсутствуют
588	92239.93	117446.23	данные отсутствуют	данные отсутствуют
589	92243.52	117444.83	данные отсутствуют	данные отсутствуют
589	92243.52	117444.83	данные отсутствуют	данные отсутствуют
590	92244.67	117444.37	данные отсутствуют	данные отсутствуют
590	92244.67	117444.37	данные отсутствуют	данные отсутствуют
591	92243.56	117441.14	данные отсутствуют	данные отсутствуют
591	92243.56	117441.14	данные отсутствуют	данные отсутствуют
592	92208.04	117486.22	данные отсутствуют	данные отсутствуют
592	92208.04	117486.22	данные отсутствуют	данные отсутствуют
593	92210.31	117486.4	данные отсутствуют	данные отсутствуют
593	92210.31	117486.4	данные отсутствуют	данные отсутствуют
594	92212.95	117487.39	данные отсутствуют	данные отсутствуют
594	92212.95	117487.39	данные отсутствуют	данные отсутствуют
595	92215.21	117489.08	данные отсутствуют	данные отсутствуют
Государственный регистратор				ФГИС ЕГРН
полное наименование должности			подпись	инициалы, фамилия

М.П.

Выписка из Единого государственного реестра недвижимости об объекте недвижимости
Сведения о частях земельного участка

Земельный участок			
(вид объекта недвижимости)			
Лист № ___ Раздела 4.2	Всего листов раздела 4.2 : ___	Всего разделов: ___	Всего листов выписки: ___
11.01.2023 № 99/2023/514534023			
Кадастровый номер:		78:31:0001518:23	

Номер точки	Координаты, м		Описание закрепления на местности	Средняя квадратическая погрешность определения координат характерных точек границы части земельного участка, м
	X	Y		
1	2	3	4	5
595	92215.21	117489.08	данные отсутствуют	данные отсутствуют
596	92216.91	117491.33	данные отсутствуют	данные отсутствуют
596	92216.91	117491.33	данные отсутствуют	данные отсутствуют
597	92217.55	117492.75	данные отсутствуют	данные отсутствуют
597	92217.55	117492.75	данные отсутствуют	данные отсутствуют
598	92219.58	117498.35	данные отсутствуют	данные отсутствуют
598	92219.58	117498.35	данные отсутствуют	данные отсутствуют
599	92220.16	117501.11	данные отсутствуют	данные отсутствуют
599	92220.16	117501.11	данные отсутствуют	данные отсутствуют
600	92219.94	117503.93	данные отсутствуют	данные отсутствуют
600	92219.94	117503.93	данные отсутствуют	данные отсутствуют
601	92218.95	117506.57	данные отсутствуют	данные отсутствуют
601	92218.95	117506.57	данные отсутствуют	данные отсутствуют
602	92217.26	117508.83	данные отсутствуют	данные отсутствуют
602	92217.26	117508.83	данные отсутствуют	данные отсутствуют
603	92215	117510.52	данные отсутствуют	данные отсутствуют
603	92215	117510.52	данные отсутствуют	данные отсутствуют
Государственный регистратор				ФГИС ЕГРН
полное наименование должности			подпись	инициалы, фамилия

М.П.

Выписка из Единого государственного реестра недвижимости об объекте недвижимости
Сведения о частях земельного участка

Земельный участок			
(вид объекта недвижимости)			
Лист № ___ Раздела 4.2	Всего листов раздела 4.2 : ___	Всего разделов: ___	Всего листов выписки: ___
11.01.2023 № 99/2023/514534023			
Кадастровый номер:		78:31:0001518:23	

Номер точки	Координаты, м		Описание закрепления на местности	Средняя квадратическая погрешность определения координат характерных точек границы части земельного участка, м
	X	Y		
1	2	3	4	5
604	92213.68	117511.13	данные отсутствуют	данные отсутствуют
604	92213.68	117511.13	данные отсутствуют	данные отсутствуют
605	92209.1	117512.84	данные отсутствуют	данные отсутствуют
605	92209.1	117512.84	данные отсутствуют	данные отсутствуют
606	92208.9	117512.88	данные отсутствуют	данные отсутствуют
606	92208.9	117512.88	данные отсутствуют	данные отсутствуют
607	92238.68	117595.69	данные отсутствуют	данные отсутствуют
607	92238.68	117595.69	данные отсутствуют	данные отсутствуют
607	92238.68	117595.69	данные отсутствуют	данные отсутствуют
607	92238.68	117595.69	данные отсутствуют	данные отсутствуют
608	92249.26	117623.86	данные отсутствуют	данные отсутствуют
608	92249.26	117623.86	данные отсутствуют	данные отсутствуют
608	92249.26	117623.86	данные отсутствуют	данные отсутствуют
608	92249.26	117623.86	данные отсутствуют	данные отсутствуют
609	92207.12	117502.9	данные отсутствуют	данные отсутствуют
609	92207.12	117502.9	данные отсутствуют	данные отсутствуют
609	92207.12	117502.9	данные отсутствуют	данные отсутствуют

Государственный регистратор		ФГИС ЕГРН
полное наименование должности	подпись	инициалы, фамилия

М.П.

Выписка из Единого государственного реестра недвижимости об объекте недвижимости
Сведения о частях земельного участка

Земельный участок			
(вид объекта недвижимости)			
Лист № ___ Раздела 4.2	Всего листов раздела 4.2 : ___	Всего разделов: ___	Всего листов выписки: ___
11.01.2023 № 99/2023/514534023			
Кадастровый номер:		78:31:0001518:23	

Номер точки	Координаты, м		Описание закрепления на местности	Средняя квадратическая погрешность определения координат характерных точек границы части земельного участка, м
	X	Y		
1	2	3	4	5
609	92207.12	117502.9	данные отсутствуют	данные отсутствуют
610	92205.19	117497.23	данные отсутствуют	данные отсутствуют
610	92205.19	117497.23	данные отсутствуют	данные отсутствуют
610	92205.19	117497.23	данные отсутствуют	данные отсутствуют
610	92205.19	117497.23	данные отсутствуют	данные отсутствуют
611	92202.15	117488.3	данные отсутствуют	данные отсутствуют
611	92202.15	117488.3	данные отсутствуют	данные отсутствуют
611	92202.15	117488.3	данные отсутствуют	данные отсутствуют
611	92202.15	117488.3	данные отсутствуют	данные отсутствуют
612	92341.03	117452.18	данные отсутствуют	данные отсутствуют
612	92341.03	117452.18	данные отсутствуют	данные отсутствуют
613	92331.72	117453.18	данные отсутствуют	данные отсутствуют
613	92331.72	117453.18	данные отсутствуют	данные отсутствуют
614	92322.18	117455.13	данные отсутствуют	данные отсутствуют
614	92322.18	117455.13	данные отсутствуют	данные отсутствуют
615	92311.66	117455.26	данные отсутствуют	данные отсутствуют
615	92311.66	117455.26	данные отсутствуют	данные отсутствуют
Государственный регистратор				ФГИС ЕГРН
полное наименование должности			подпись	инициалы, фамилия

М.П.

Выписка из Единого государственного реестра недвижимости об объекте недвижимости
Сведения о частях земельного участка

Земельный участок			
(вид объекта недвижимости)			
Лист № ___ Раздела 4.2	Всего листов раздела 4.2 : ___	Всего разделов: ___	Всего листов выписки: ___
11.01.2023 № 99/2023/514534023			
Кадастровый номер:		78:31:0001518:23	

Номер точки	Координаты, м		Описание закрепления на местности	Средняя квадратическая погрешность определения координат характерных точек границы части земельного участка, м
	X	Y		
1	2	3	4	5
616	92288.72	117463.38	данные отсутствуют	данные отсутствуют
616	92288.72	117463.38	данные отсутствуют	данные отсутствуют
617	92266.54	117470.79	данные отсутствуют	данные отсутствуют
617	92266.54	117470.79	данные отсутствуют	данные отсутствуют
618	92202.39	117494.36	данные отсутствуют	данные отсутствуют
618	92202.39	117494.36	данные отсутствуют	данные отсутствуют

Государственный регистратор		ФГИС ЕГРН
полное наименование должности	подпись	инициалы, фамилия

М.П.

Выписка из Единого государственного реестра недвижимости об объекте недвижимости
Сведения о частях земельного участка

Земельный участок				
(вид объекта недвижимости)				
Лист № ___ Раздела 4.2		Всего листов раздела 4.2 : ___		Всего разделов: ___
№ 11.01.2023 № 99/2023/514534023				
Кадастровый номер:			78:31:0001518:23	
Сведения о характерных точках границы части (частей) земельного участка				
Учетный номер части: 30				
Система координат: МСК-05				
Зона №				
Номер точки	Координаты, м		Описание закрепления на местности	Средняя квадратическая погрешность определения координат характерных точек границы части земельного участка, м
	X	Y		
1	2	3	4	5
1	92312.33	117423.51	данные отсутствуют	данные отсутствуют
1	92312.33	117423.51	данные отсутствуют	данные отсутствуют
1	92312.33	117423.51	данные отсутствуют	данные отсутствуют
1	92312.33	117423.51	данные отсутствуют	данные отсутствуют
1	92312.33	117423.51	данные отсутствуют	данные отсутствуют
1	92312.33	117423.51	данные отсутствуют	данные отсутствуют
2	92324.53	117425.68	данные отсутствуют	данные отсутствуют
2	92324.53	117425.68	данные отсутствуют	данные отсутствуют
2	92324.53	117425.68	данные отсутствуют	данные отсутствуют
2	92324.53	117425.68	данные отсутствуют	данные отсутствуют
2	92324.53	117425.68	данные отсутствуют	данные отсутствуют
3	92412.76	117567.35	данные отсутствуют	данные отсутствуют
4	92400.21	117574.49	данные отсутствуют	данные отсутствуют
5	92396.73	117570.14	данные отсутствуют	данные отсутствуют
6	92385.53	117572.7	данные отсутствуют	данные отсутствуют
7	92362.28	117578.01	данные отсутствуют	данные отсутствуют
Государственный регистратор			ФГИС ЕГРН	
полное наименование должности			подпись	
			инициалы, фамилия	

М.П.

Выписка из Единого государственного реестра недвижимости об объекте недвижимости
Сведения о частях земельного участка

Земельный участок			
(вид объекта недвижимости)			
Лист № ___ Раздела 4.2	Всего листов раздела 4.2 : ___	Всего разделов: ___	Всего листов выписки: ___
11.01.2023 № 99/2023/514534023			
Кадастровый номер:		78:31:0001518:23	

Номер точки	Координаты, м		Описание закрепления на местности	Средняя квадратическая погрешность определения координат характерных точек границы части земельного участка, м
	X	Y		
1	2	3	4	5
8	92355.5	117581	данные отсутствуют	данные отсутствуют
9	92355.08	117580.06	данные отсутствуют	данные отсутствуют
10	92344.51	117583.27	данные отсутствуют	данные отсутствуют
11	92359.54	117619	данные отсутствуют	данные отсутствуют
12	92310.61	117639.73	данные отсутствуют	данные отсутствуют
12	92310.61	117639.73	данные отсутствуют	данные отсутствуют
13	92297.16	117602.47	данные отсутствуют	данные отсутствуют
13	92297.16	117602.47	данные отсутствуют	данные отсутствуют
14	92248.92	117624.01	данные отсутствуют	данные отсутствуют
14	92248.92	117624.01	данные отсутствуют	данные отсутствуют
14	92248.92	117624.01	данные отсутствуют	данные отсутствуют
14	92248.92	117624.01	данные отсутствуют	данные отсутствуют
14	92248.92	117624.01	данные отсутствуют	данные отсутствуют
14	92248.92	117624.01	данные отсутствуют	данные отсутствуют
14	92248.92	117624.01	данные отсутствуют	данные отсутствуют
14	92248.92	117624.01	данные отсутствуют	данные отсутствуют
15	92246.46	117618.2	данные отсутствуют	данные отсутствуют
15	92246.46	117618.2	данные отсутствуют	данные отсутствуют
Государственный регистратор				ФГИС ЕГРН
полное наименование должности			подпись	инициалы, фамилия

М.П.

Выписка из Единого государственного реестра недвижимости об объекте недвижимости
Сведения о частях земельного участка

Земельный участок			
(вид объекта недвижимости)			
Лист № ___ Раздела 4.2	Всего листов раздела 4.2 : ___	Всего разделов: ___	Всего листов выписки: ___
11.01.2023 № 99/2023/514534023			
Кадастровый номер:		78:31:0001518:23	

Номер точки	Координаты, м		Описание закрепления на местности	Средняя квадратическая погрешность определения координат характерных точек границы части земельного участка, м
	X	Y		
1	2	3	4	5
15	92246.46	117618.2	данные отсутствуют	данные отсутствуют
15	92246.46	117618.2	данные отсутствуют	данные отсутствуют
15	92246.46	117618.2	данные отсутствуют	данные отсутствуют
15	92246.46	117618.2	данные отсутствуют	данные отсутствуют
15	92246.46	117618.2	данные отсутствуют	данные отсутствуют
16	92237.4	117593.38	данные отсутствуют	данные отсутствуют
16	92237.4	117593.38	данные отсутствуют	данные отсутствуют
16	92237.4	117593.38	данные отсутствуют	данные отсутствуют
16	92237.4	117593.38	данные отсутствуют	данные отсутствуют
16	92237.4	117593.38	данные отсутствуют	данные отсутствуют
16	92237.4	117593.38	данные отсутствуют	данные отсутствуют
16	92237.4	117593.38	данные отсутствуют	данные отсутствуют
16	92237.4	117593.38	данные отсутствуют	данные отсутствуют
16	92237.4	117593.38	данные отсутствуют	данные отсутствуют
17	92231.67	117577.33	данные отсутствуют	данные отсутствуют
17	92231.67	117577.33	данные отсутствуют	данные отсутствуют
17	92231.67	117577.33	данные отсутствуют	данные отсутствуют
17	92231.67	117577.33	данные отсутствуют	данные отсутствуют
17	92231.67	117577.33	данные отсутствуют	данные отсутствуют

Государственный регистратор		ФГИС ЕГРН
полное наименование должности	подпись	инициалы, фамилия

М.П.

Выписка из Единого государственного реестра недвижимости об объекте недвижимости
Сведения о частях земельного участка

Земельный участок			
(вид объекта недвижимости)			
Лист № ___ Раздела 4.2	Всего листов раздела 4.2 : ___	Всего разделов: ___	Всего листов выписки: ___
11.01.2023 № 99/2023/514534023			
Кадастровый номер:		78:31:0001518:23	

Номер точки	Координаты, м		Описание закрепления на местности	Средняя квадратическая погрешность определения координат характерных точек границы части земельного участка, м
	X	Y		
1	2	3	4	5
17	92231.67	117577.33	данные отсутствуют	данные отсутствуют
18	92229.87	117571.77	данные отсутствуют	данные отсутствуют
18	92229.87	117571.77	данные отсутствуют	данные отсутствуют
18	92229.87	117571.77	данные отсутствуют	данные отсутствуют
18	92229.87	117571.77	данные отсутствуют	данные отсутствуют
18	92229.87	117571.77	данные отсутствуют	данные отсутствуют
18	92229.87	117571.77	данные отсутствуют	данные отсутствуют
18	92229.87	117571.77	данные отсутствуют	данные отсутствуют
19	92216.77	117535.12	данные отсутствуют	данные отсутствуют
19	92216.77	117535.12	данные отсутствуют	данные отсутствуют
19	92216.77	117535.12	данные отсутствуют	данные отсутствуют
19	92216.77	117535.12	данные отсутствуют	данные отсутствуют
19	92216.77	117535.12	данные отсутствуют	данные отсутствуют
19	92216.77	117535.12	данные отсутствуют	данные отсутствуют
19	92216.77	117535.12	данные отсутствуют	данные отсутствуют
20	92216.57	117534.46	данные отсутствуют	данные отсутствуют
20	92216.57	117534.46	данные отсутствуют	данные отсутствуют
20	92216.57	117534.46	данные отсутствуют	данные отсутствуют
20	92216.57	117534.46	данные отсутствуют	данные отсутствуют

Государственный регистратор		ФГИС ЕГРН
полное наименование должности	подпись	инициалы, фамилия

М.П.

Выписка из Единого государственного реестра недвижимости об объекте недвижимости
Сведения о частях земельного участка

Земельный участок			
(вид объекта недвижимости)			
Лист № ___ Раздела 4.2	Всего листов раздела 4.2 : ___	Всего разделов: ___	Всего листов выписки: ___
11.01.2023 № 99/2023/514534023			
Кадастровый номер:		78:31:0001518:23	

Номер точки	Координаты, м		Описание закрепления на местности	Средняя квадратическая погрешность определения координат характерных точек границы части земельного участка, м
	X	Y		
1	2	3	4	5
20	92216.57	117534.46	данные отсутствуют	данные отсутствуют
20	92216.57	117534.46	данные отсутствуют	данные отсутствуют
21	92216.34	117534.54	данные отсутствуют	данные отсутствуют
21	92216.34	117534.54	данные отсутствуют	данные отсутствуют
21	92216.34	117534.54	данные отсутствуют	данные отсутствуют
21	92216.34	117534.54	данные отсутствуют	данные отсутствуют
21	92216.34	117534.54	данные отсутствуют	данные отсутствуют
21	92216.34	117534.54	данные отсутствуют	данные отсутствуют
21	92216.34	117534.54	данные отсутствуют	данные отсутствуют
21	92216.34	117534.54	данные отсутствуют	данные отсутствуют
22	92216.08	117533.69	данные отсутствуют	данные отсутствуют
22	92216.08	117533.69	данные отсутствуют	данные отсутствуют
22	92216.08	117533.69	данные отсутствуют	данные отсутствуют
22	92216.08	117533.69	данные отсутствуют	данные отсутствуют
22	92216.08	117533.69	данные отсутствуют	данные отсутствуют
22	92216.08	117533.69	данные отсутствуют	данные отсутствуют
22	92216.08	117533.69	данные отсутствуют	данные отсутствуют
22	92216.08	117533.69	данные отсутствуют	данные отсутствуют
23	92214.75	117530.27	данные отсутствуют	данные отсутствуют

Государственный регистратор		ФГИС ЕГРН
полное наименование должности	подпись	инициалы, фамилия

М.П.

Выписка из Единого государственного реестра недвижимости об объекте недвижимости
Сведения о частях земельного участка

Земельный участок			
(вид объекта недвижимости)			
Лист № ___ Раздела 4.2	Всего листов раздела 4.2 : ___	Всего разделов: ___	Всего листов выписки: ___
11.01.2023 № 99/2023/514534023			
Кадастровый номер:		78:31:0001518:23	

Номер точки	Координаты, м		Описание закрепления на местности	Средняя квадратическая погрешность определения координат характерных точек границы части земельного участка, м
	X	Y		
1	2	3	4	5
23	92214.75	117530.27	данные отсутствуют	данные отсутствуют
23	92214.75	117530.27	данные отсутствуют	данные отсутствуют
23	92214.75	117530.27	данные отсутствуют	данные отсутствуют
23	92214.75	117530.27	данные отсутствуют	данные отсутствуют
23	92214.75	117530.27	данные отсутствуют	данные отсутствуют
23	92214.75	117530.27	данные отсутствуют	данные отсутствуют
24	92214.5	117529.39	данные отсутствуют	данные отсутствуют
24	92214.5	117529.39	данные отсутствуют	данные отсутствуют
24	92214.5	117529.39	данные отсутствуют	данные отсутствуют
24	92214.5	117529.39	данные отсутствуют	данные отсутствуют
24	92214.5	117529.39	данные отсутствуют	данные отсутствуют
24	92214.5	117529.39	данные отсутствуют	данные отсутствуют
24	92214.5	117529.39	данные отсутствуют	данные отсутствуют
24	92214.5	117529.39	данные отсутствуют	данные отсутствуют
25	92214.69	117529.3	данные отсутствуют	данные отсутствуют
25	92214.69	117529.3	данные отсутствуют	данные отсутствуют
25	92214.69	117529.3	данные отсутствуют	данные отсутствуют
25	92214.69	117529.3	данные отсутствуют	данные отсутствуют

Государственный регистратор		ФГИС ЕГРН
полное наименование должности	подпись	инициалы, фамилия

М.П.

Выписка из Единого государственного реестра недвижимости об объекте недвижимости
Сведения о частях земельного участка

Земельный участок			
(вид объекта недвижимости)			
Лист № __ Раздела 4.2	Всего листов раздела 4.2 : __	Всего разделов: __	Всего листов выписки: __
11.01.2023 № 99/2023/514534023			
Кадастровый номер:		78:31:0001518:23	

Номер точки	Координаты, м		Описание закрепления на местности	Средняя квадратическая погрешность определения координат характерных точек границы части земельного участка, м
	X	Y		
1	2	3	4	5
25	92214.69	117529.3	данные отсутствуют	данные отсутствуют
25	92214.69	117529.3	данные отсутствуют	данные отсутствуют
25	92214.69	117529.3	данные отсутствуют	данные отсутствуют
26	92214.42	117528.67	данные отсутствуют	данные отсутствуют
26	92214.42	117528.67	данные отсутствуют	данные отсутствуют
26	92214.42	117528.67	данные отсутствуют	данные отсутствуют
26	92214.42	117528.67	данные отсутствуют	данные отсутствуют
26	92214.42	117528.67	данные отсутствуют	данные отсутствуют
26	92214.42	117528.67	данные отсутствуют	данные отсутствуют
26	92214.42	117528.67	данные отсутствуют	данные отсутствуют
26	92214.42	117528.67	данные отсутствуют	данные отсутствуют
26	92214.42	117528.67	данные отсутствуют	данные отсутствуют
27	92205.6	117503.47	данные отсутствуют	данные отсутствуют
27	92205.6	117503.47	данные отсутствуют	данные отсутствуют
27	92205.6	117503.47	данные отсутствуют	данные отсутствуют
27	92205.6	117503.47	данные отсутствуют	данные отсутствуют
27	92205.6	117503.47	данные отсутствуют	данные отсутствуют
27	92205.6	117503.47	данные отсутствуют	данные отсутствуют
27	92205.6	117503.47	данные отсутствуют	данные отсутствуют
27	92205.6	117503.47	данные отсутствуют	данные отсутствуют
Государственный регистратор				ФГИС ЕГРН
полное наименование должности			подпись	инициалы, фамилия

М.П.

Выписка из Единого государственного реестра недвижимости об объекте недвижимости
Сведения о частях земельного участка

Земельный участок			
(вид объекта недвижимости)			
Лист № ___ Раздела 4.2	Всего листов раздела 4.2 : ___	Всего разделов: ___	Всего листов выписки: ___
11.01.2023 № 99/2023/514534023			
Кадастровый номер:		78:31:0001518:23	

Номер точки	Координаты, м		Описание закрепления на местности	Средняя квадратическая погрешность определения координат характерных точек границы части земельного участка, м
	X	Y		
1	2	3	4	5
27	92205.6	117503.47	данные отсутствуют	данные отсутствуют
27	92205.6	117503.47	данные отсутствуют	данные отсутствуют
28	92210.18	117501.76	данные отсутствуют	данные отсутствуют
28	92210.18	117501.76	данные отсутствуют	данные отсутствуют
28	92210.18	117501.76	данные отсутствуют	данные отсутствуют
28	92210.18	117501.76	данные отсутствуют	данные отсутствуют
28	92210.18	117501.76	данные отсутствуют	данные отсутствуют
29	92208.15	117496.16	данные отсутствуют	данные отсутствуют
29	92208.15	117496.16	данные отсутствуют	данные отсутствуют
29	92208.15	117496.16	данные отсутствуют	данные отсутствуют
29	92208.15	117496.16	данные отсутствуют	данные отсутствуют
29	92208.15	117496.16	данные отсутствуют	данные отсутствуют
30	92203.58	117497.82	данные отсутствуют	данные отсутствуют
30	92203.58	117497.82	данные отсутствуют	данные отсутствуют
30	92203.58	117497.82	данные отсутствуют	данные отсутствуют
30	92203.58	117497.82	данные отсутствуют	данные отсутствуют
30	92203.58	117497.82	данные отсутствуют	данные отсутствуют
30	92203.58	117497.82	данные отсутствуют	данные отсутствуют
Государственный регистратор				ФГИС ЕГРН
полное наименование должности			подпись	инициалы, фамилия

М.П.

Выписка из Единого государственного реестра недвижимости об объекте недвижимости
Сведения о частях земельного участка

Земельный участок			
(вид объекта недвижимости)			
Лист № ___ Раздела 4.2	Всего листов раздела 4.2 : ___	Всего разделов: ___	Всего листов выписки: ___
11.01.2023 № 99/2023/514534023			
Кадастровый номер:		78:31:0001518:23	

Номер точки	Координаты, м		Описание закрепления на местности	Средняя квадратическая погрешность определения координат характерных точек границы части земельного участка, м
	X	Y		
1	2	3	4	5
30	92203.58	117497.82	данные отсутствуют	данные отсутствуют
30	92203.58	117497.82	данные отсутствуют	данные отсутствуют
30	92203.58	117497.82	данные отсутствуют	данные отсутствуют
31	92201.77	117492.55	данные отсутствуют	данные отсутствуют
31	92201.77	117492.55	данные отсутствуют	данные отсутствуют
31	92201.77	117492.55	данные отсутствуют	данные отсутствуют
31	92201.77	117492.55	данные отсутствуют	данные отсутствуют
31	92201.77	117492.55	данные отсутствуют	данные отсутствуют
31	92201.77	117492.55	данные отсутствуют	данные отсутствуют
31	92201.77	117492.55	данные отсутствуют	данные отсутствуют
31	92201.77	117492.55	данные отсутствуют	данные отсутствуют
31	92201.77	117492.55	данные отсутствуют	данные отсутствуют
31	92201.77	117492.55	данные отсутствуют	данные отсутствуют
31	92201.77	117492.55	данные отсутствуют	данные отсутствуют
31	92201.77	117492.55	данные отсутствуют	данные отсутствуют
31	92201.77	117492.55	данные отсутствуют	данные отсутствуют
31	92201.77	117492.55	данные отсутствуют	данные отсутствуют
31	92201.77	117492.55	данные отсутствуют	данные отсутствуют
32	92201.49	117491.75	данные отсутствуют	данные отсутствуют
32	92201.49	117491.75	данные отсутствуют	данные отсутствуют

Государственный регистратор		ФГИС ЕГРН
полное наименование должности	подпись	инициалы, фамилия

М.П.

Выписка из Единого государственного реестра недвижимости об объекте недвижимости
Сведения о частях земельного участка

Земельный участок			
(вид объекта недвижимости)			
Лист № ___ Раздела 4.2	Всего листов раздела 4.2 : ___	Всего разделов: ___	Всего листов выписки: ___
11.01.2023 № 99/2023/514534023			
Кадастровый номер:		78:31:0001518:23	

Номер точки	Координаты, м		Описание закрепления на местности	Средняя квадратическая погрешность определения координат характерных точек границы части земельного участка, м
	X	Y		
1	2	3	4	5
32	92201.49	117491.75	данные отсутствуют	данные отсутствуют
32	92201.49	117491.75	данные отсутствуют	данные отсутствуют
32	92201.49	117491.75	данные отсутствуют	данные отсутствуют
32	92201.49	117491.75	данные отсутствуют	данные отсутствуют
32	92201.49	117491.75	данные отсутствуют	данные отсутствуют
32	92201.49	117491.75	данные отсутствуют	данные отсутствуют
32	92201.49	117491.75	данные отсутствуют	данные отсутствуют
32	92201.49	117491.75	данные отсутствуют	данные отсутствуют
32	92201.49	117491.75	данные отсутствуют	данные отсутствуют
32	92201.49	117491.75	данные отсутствуют	данные отсутствуют
32	92201.49	117491.75	данные отсутствуют	данные отсутствуют
32	92201.49	117491.75	данные отсутствуют	данные отсутствуют
32	92201.49	117491.75	данные отсутствуют	данные отсутствуют
32	92201.49	117491.75	данные отсутствуют	данные отсутствуют
32	92201.49	117491.75	данные отсутствуют	данные отсутствуют
33	92200.48	117488.88	данные отсутствуют	данные отсутствуют
33	92200.48	117488.88	данные отсутствуют	данные отсутствуют
33	92200.48	117488.88	данные отсутствуют	данные отсутствуют
33	92200.48	117488.88	данные отсутствуют	данные отсутствуют
33	92200.48	117488.88	данные отсутствуют	данные отсутствуют
33	92200.48	117488.88	данные отсутствуют	данные отсутствуют
Государственный регистратор				ФГИС ЕГРН
полное наименование должности			подпись	инициалы, фамилия

М.П.

Выписка из Единого государственного реестра недвижимости об объекте недвижимости
Сведения о частях земельного участка

Земельный участок			
(вид объекта недвижимости)			
Лист № ____ Раздела 4.2	Всего листов раздела 4.2 : ____	Всего разделов: ____	Всего листов выписки: ____
11.01.2023 № 99/2023/514534023			
Кадастровый номер:		78:31:0001518:23	

Номер точки	Координаты, м		Описание закрепления на местности	Средняя квадратическая погрешность определения координат характерных точек границы части земельного участка, м
	X	Y		
1	2	3	4	5
33	92200.48	117488.88	данные отсутствуют	данные отсутствуют
33	92200.48	117488.88	данные отсутствуют	данные отсутствуют
33	92200.48	117488.88	данные отсутствуют	данные отсутствуют
33	92200.48	117488.88	данные отсутствуют	данные отсутствуют
33	92200.48	117488.88	данные отсутствуют	данные отсутствуют
33	92200.48	117488.88	данные отсутствуют	данные отсутствуют
34	92201.11	117488.67	данные отсутствуют	данные отсутствуют
34	92201.11	117488.67	данные отсутствуют	данные отсутствуют
34	92201.11	117488.67	данные отсутствуют	данные отсутствуют
34	92201.11	117488.67	данные отсутствуют	данные отсутствуют
34	92201.11	117488.67	данные отсутствуют	данные отсутствуют
34	92201.11	117488.67	данные отсутствуют	данные отсутствуют
34	92201.11	117488.67	данные отсутствуют	данные отсутствуют
34	92201.11	117488.67	данные отсутствуют	данные отсутствуют
34	92201.11	117488.67	данные отсутствуют	данные отсутствуют
34	92201.11	117488.67	данные отсутствуют	данные отсутствуют
34	92201.11	117488.67	данные отсутствуют	данные отсутствуют
34	92201.11	117488.67	данные отсутствуют	данные отсутствуют
34	92201.11	117488.67	данные отсутствуют	данные отсутствуют

Государственный регистратор		ФГИС ЕГРН
полное наименование должности	подпись	инициалы, фамилия

М.П.

Выписка из Единого государственного реестра недвижимости об объекте недвижимости
Сведения о частях земельного участка

Земельный участок			
(вид объекта недвижимости)			
Лист № ___ Раздела 4.2	Всего листов раздела 4.2 : ___	Всего разделов: ___	Всего листов выписки: ___
11.01.2023 № 99/2023/514534023			
Кадастровый номер:		78:31:0001518:23	

Номер точки	Координаты, м		Описание закрепления на местности	Средняя квадратическая погрешность определения координат характерных точек границы части земельного участка, м
	X	Y		
1	2	3	4	5
34	92201.11	117488.67	данные отсутствуют	данные отсутствуют
35	92225.16	117480.17	данные отсутствуют	данные отсутствуют
35	92225.16	117480.17	данные отсутствуют	данные отсутствуют
35	92225.16	117480.17	данные отсутствуют	данные отсутствуют
35	92225.16	117480.17	данные отсутствуют	данные отсутствуют
35	92225.16	117480.17	данные отсутствуют	данные отсутствуют
35	92225.16	117480.17	данные отсутствуют	данные отсутствуют
35	92225.16	117480.17	данные отсутствуют	данные отсутствуют
36	92224.56	117478.85	данные отсутствуют	данные отсутствуют
36	92224.56	117478.85	данные отсутствуют	данные отсутствуют
36	92224.56	117478.85	данные отсутствуют	данные отсутствуют
36	92224.56	117478.85	данные отсутствуют	данные отсутствуют
36	92224.56	117478.85	данные отсутствуют	данные отсутствуют
36	92224.56	117478.85	данные отсутствуют	данные отсутствуют
36	92224.56	117478.85	данные отсутствуют	данные отсутствуют
37	92228.99	117476.92	данные отсутствуют	данные отсутствуют
37	92228.99	117476.92	данные отсутствуют	данные отсутствуют
37	92228.99	117476.92	данные отсутствуют	данные отсутствуют
37	92228.99	117476.92	данные отсутствуют	данные отсутствуют

Государственный регистратор		ФГИС ЕГРН
полное наименование должности	подпись	инициалы, фамилия

М.П.

Выписка из Единого государственного реестра недвижимости об объекте недвижимости
Сведения о частях земельного участка

Земельный участок			
(вид объекта недвижимости)			
Лист № ___ Раздела 4.2	Всего листов раздела 4.2 : ___	Всего разделов: ___	Всего листов выписки: ___
11.01.2023 № 99/2023/514534023			
Кадастровый номер:		78:31:0001518:23	

Номер точки	Координаты, м		Описание закрепления на местности	Средняя квадратическая погрешность определения координат характерных точек границы части земельного участка, м
	X	Y		
1	2	3	4	5
37	92228.99	117476.92	данные отсутствуют	данные отсутствуют
37	92228.99	117476.92	данные отсутствуют	данные отсутствуют
37	92228.99	117476.92	данные отсутствуют	данные отсутствуют
37	92228.99	117476.92	данные отсутствуют	данные отсутствуют
38	92228.3	117475.33	данные отсутствуют	данные отсутствуют
38	92228.3	117475.33	данные отсутствуют	данные отсутствуют
38	92228.3	117475.33	данные отсутствуют	данные отсутствуют
38	92228.3	117475.33	данные отсутствуют	данные отсутствуют
38	92228.3	117475.33	данные отсутствуют	данные отсутствуют
38	92228.3	117475.33	данные отсутствуют	данные отсутствуют
38	92228.3	117475.33	данные отсутствуют	данные отсутствуют
38	92228.3	117475.33	данные отсутствуют	данные отсутствуют
38	92228.3	117475.33	данные отсутствуют	данные отсутствуют
39	92234.4	117473.23	данные отсутствуют	данные отсутствуют
39	92234.4	117473.23	данные отсутствуют	данные отсутствуют
39	92234.4	117473.23	данные отсутствуют	данные отсутствуют
39	92234.4	117473.23	данные отсутствуют	данные отсутствуют
39	92234.4	117473.23	данные отсутствуют	данные отсутствуют

Государственный регистратор		ФГИС ЕГРН
полное наименование должности	подпись	инициалы, фамилия

М.П.

Выписка из Единого государственного реестра недвижимости об объекте недвижимости
Сведения о частях земельного участка

Земельный участок			
(вид объекта недвижимости)			
Лист № ___ Раздела 4.2	Всего листов раздела 4.2 : ___	Всего разделов: ___	Всего листов выписки: ___
11.01.2023 № 99/2023/514534023			
Кадастровый номер:		78:31:0001518:23	

Номер точки	Координаты, м		Описание закрепления на местности	Средняя квадратическая погрешность определения координат характерных точек границы части земельного участка, м
	X	Y		
1	2	3	4	5
39	92234.4	117473.23	данные отсутствуют	данные отсутствуют
39	92234.4	117473.23	данные отсутствуют	данные отсутствуют
40	92240.47	117470.93	данные отсутствуют	данные отсутствуют
40	92240.47	117470.93	данные отсутствуют	данные отсутствуют
40	92240.47	117470.93	данные отсутствуют	данные отсутствуют
40	92240.47	117470.93	данные отсутствуют	данные отсутствуют
40	92240.47	117470.93	данные отсутствуют	данные отсутствуют
40	92240.47	117470.93	данные отсутствуют	данные отсутствуют
40	92240.47	117470.93	данные отсутствуют	данные отсутствуют
40	92240.47	117470.93	данные отсутствуют	данные отсутствуют
41	92234.81	117456	данные отсутствуют	данные отсутствуют
41	92234.81	117456	данные отсутствуют	данные отсутствуют
41	92234.81	117456	данные отсутствуют	данные отсутствуют
41	92234.81	117456	данные отсутствуют	данные отсутствуют
41	92234.81	117456	данные отсутствуют	данные отсутствуют
41	92234.81	117456	данные отсутствуют	данные отсутствуют
42	92229.11	117441.03	данные отсутствуют	данные отсутствуют
42	92229.11	117441.03	данные отсутствуют	данные отсутствуют
Государственный регистратор				ФГИС ЕГРН
полное наименование должности			подпись	инициалы, фамилия

М.П.

Выписка из Единого государственного реестра недвижимости об объекте недвижимости
Сведения о частях земельного участка

Земельный участок			
(вид объекта недвижимости)			
Лист № ___ Раздела 4.2	Всего листов раздела 4.2 : ___	Всего разделов: ___	Всего листов выписки: ___
11.01.2023 № 99/2023/514534023			
Кадастровый номер:		78:31:0001518:23	

Номер точки	Координаты, м		Описание закрепления на местности	Средняя квадратическая погрешность определения координат характерных точек границы части земельного участка, м
	X	Y		
1	2	3	4	5
42	92229.11	117441.03	данные отсутствуют	данные отсутствуют
42	92229.11	117441.03	данные отсутствуют	данные отсутствуют
42	92229.11	117441.03	данные отсутствуют	данные отсутствуют
43	92260.18	117441.26	данные отсутствуют	данные отсутствуют
43	92260.18	117441.26	данные отсутствуют	данные отсутствуют
43	92260.18	117441.26	данные отсутствуют	данные отсутствуют
43	92260.18	117441.26	данные отсутствуют	данные отсутствуют
43	92260.18	117441.26	данные отсутствуют	данные отсутствуют
43	92260.18	117441.26	данные отсутствуют	данные отсутствуют
44	92305.42	117587.57	данные отсутствуют	данные отсутствуют
44	92305.42	117587.57	данные отсутствуют	данные отсутствуют
45	92345.19	117573.46	данные отсутствуют	данные отсутствуют
46	92343.39	117568.53	данные отсутствуют	данные отсутствуют
47	92338.86	117556.84	данные отсутствуют	данные отсутствуют
47	92338.86	117556.84	данные отсутствуют	данные отсутствуют
48	92299.57	117571.15	данные отсутствуют	данные отсутствуют
48	92299.57	117571.15	данные отсутствуют	данные отсутствуют
Государственный регистратор				ФГИС ЕГРН
полное наименование должности			подпись	инициалы, фамилия

М.П.

Выписка из Единого государственного реестра недвижимости об объекте недвижимости
Сведения о частях земельного участка

Земельный участок			
(вид объекта недвижимости)			
Лист № ___ Раздела 4.2	Всего листов раздела 4.2 : ___	Всего разделов: ___	Всего листов выписки: ___
11.01.2023 № 99/2023/514534023			
Кадастровый номер:		78:31:0001518:23	

Номер точки	Координаты, м		Описание закрепления на местности	Средняя квадратическая погрешность определения координат характерных точек границы части земельного участка, м
	X	Y		
1	2	3	4	5
49	92337.95	117447.22	данные отсутствуют	данные отсутствуют
49	92337.95	117447.22	данные отсутствуют	данные отсутствуют
50	92316.65	117454.81	данные отсутствуют	данные отсутствуют
50	92316.65	117454.81	данные отсутствуют	данные отсутствуют
51	92316.21	117455.03	данные отсутствуют	данные отсутствуют
51	92316.21	117455.03	данные отсутствуют	данные отсутствуют
52	92310.76	117456.92	данные отсутствуют	данные отсутствуют
52	92310.76	117456.92	данные отсутствуют	данные отсутствуют
53	92282.63	117466.38	данные отсутствуют	данные отсутствуют
53	92282.63	117466.38	данные отсутствуют	данные отсутствуют
54	92203.71	117493.91	данные отсутствуют	данные отсутствуют
55	92204.93	117497.33	данные отсутствуют	данные отсутствуют
56	92205.79	117493.18	данные отсутствуют	данные отсутствуют
57	92204.4	117487.51	данные отсутствуют	данные отсутствуют
58	92391.82	117533.73	данные отсутствуют	данные отсутствуют
58	92391.82	117533.73	данные отсутствуют	данные отсутствуют
59	92360.75	117548.31	данные отсутствуют	данные отсутствуют
Государственный регистратор				ФГИС ЕГРН
полное наименование должности			подпись	инициалы, фамилия

М.П.

Выписка из Единого государственного реестра недвижимости об объекте недвижимости
Сведения о частях земельного участка

Земельный участок			
(вид объекта недвижимости)			
Лист № ___ Раздела 4.2	Всего листов раздела 4.2 : ___	Всего разделов: ___	Всего листов выписки: ___
11.01.2023 № 99/2023/514534023			
Кадастровый номер:		78:31:0001518:23	

Номер точки	Координаты, м		Описание закрепления на местности	Средняя квадратическая погрешность определения координат характерных точек границы части земельного участка, м
	X	Y		
1	2	3	4	5
59	92360.75	117548.31	данные отсутствуют	данные отсутствуют
60	92362.11	117550.62	данные отсутствуют	данные отсутствуют
60	92362.11	117550.62	данные отсутствуют	данные отсутствуют
61	92350.38	117557.05	данные отсутствуют	данные отсутствуют
61	92350.38	117557.05	данные отсутствуют	данные отсутствуют
62	92348.29	117553.22	данные отсутствуют	данные отсутствуют
62	92348.29	117553.22	данные отсутствуют	данные отсутствуют
63	92277.72	117578.89	данные отсутствуют	данные отсутствуют
63	92277.72	117578.89	данные отсутствуют	данные отсутствуют
64	92266.32	117582.98	данные отсутствуют	данные отсутствуют
64	92266.32	117582.98	данные отсутствуют	данные отсутствуют
65	92320.77	117425.01	данные отсутствуют	данные отсутствуют
66	92338.1	117472.73	данные отсутствуют	данные отсутствуют
67	92340.73	117471.77	данные отсутствуют	данные отсутствуют
68	92341.5	117471.55	данные отсутствуют	данные отсутствуют
69	92342.3	117471.46	данные отсутствуют	данные отсутствуют
70	92343.1	117471.51	данные отсутствуют	данные отсутствуют
Государственный регистратор				ФГИС ЕГРН
полное наименование должности			подпись	инициалы, фамилия

М.П.

Выписка из Единого государственного реестра недвижимости об объекте недвижимости
Сведения о частях земельного участка

Земельный участок			
(вид объекта недвижимости)			
Лист № ___ Раздела 4.2	Всего листов раздела 4.2 : ___	Всего разделов: ___	Всего листов выписки: ___
11.01.2023 № 99/2023/514534023			
Кадастровый номер:		78:31:0001518:23	

Номер точки	Координаты, м		Описание закрепления на местности	Средняя квадратическая погрешность определения координат характерных точек границы части земельного участка, м
	X	Y		
1	2	3	4	5
71	92343.89	117471.68	данные отсутствуют	данные отсутствуют
72	92344.64	117471.97	данные отсутствуют	данные отсутствуют
73	92345.33	117472.38	данные отсутствуют	данные отсутствуют
74	92345.95	117472.9	данные отсутствуют	данные отсутствуют
75	92346.47	117473.51	данные отсутствуют	данные отсутствуют
76	92346.9	117474.2	данные отсутствуют	данные отсутствуют
77	92388.74	117556.48	данные отсутствуют	данные отсутствуют
78	92389.04	117557.24	данные отсутствуют	данные отсутствуют
79	92389.23	117558.04	данные отсутствуют	данные отсутствуют
80	92389.27	117558.86	данные отсутствуют	данные отсутствуют
81	92389.18	117559.68	данные отсутствуют	данные отсутствуют
82	92388.96	117560.48	данные отсутствуют	данные отсутствуют
83	92388.61	117561.22	данные отсутствуют	данные отсутствуют
84	92388.15	117561.9	данные отсутствуют	данные отсутствуют
85	92387.58	117562.49	данные отсутствуют	данные отсутствуют
86	92386.92	117562.99	данные отсутствуют	данные отсутствуют
87	92377.12	117569.1	данные отсутствуют	данные отсутствуют
Государственный регистратор				ФГИС ЕГРН
полное наименование должности			подпись	инициалы, фамилия

М.П.

Выписка из Единого государственного реестра недвижимости об объекте недвижимости
Сведения о частях земельного участка

Земельный участок			
(вид объекта недвижимости)			
Лист № ___ Раздела 4.2	Всего листов раздела 4.2 : ___	Всего разделов: ___	Всего листов выписки: ___
11.01.2023 № 99/2023/514534023			
Кадастровый номер:		78:31:0001518:23	

Номер точки	Координаты, м		Описание закрепления на местности	Средняя квадратическая погрешность определения координат характерных точек границы части земельного участка, м
	X	Y		
1	2	3	4	5
88	92380.3	117573.89	данные отсутствуют	данные отсутствуют
89	92369.88	117576.27	данные отсутствуют	данные отсутствуют
90	92365.95	117570.35	данные отсутствуют	данные отсутствуют
91	92365.52	117569.57	данные отсутствуют	данные отсутствуют
92	92365.24	117568.72	данные отсутствуют	данные отсутствуют
93	92365.11	117567.84	данные отсутствуют	данные отсутствуют
94	92365.14	117566.96	данные отсутствуют	данные отсутствуют
95	92365.33	117566.09	данные отсутствуют	данные отсутствуют
96	92365.67	117565.27	данные отсутствуют	данные отсутствуют
97	92366.15	117564.52	данные отсутствуют	данные отсутствуют
98	92366.75	117563.87	данные отсутствуют	данные отсутствуют
99	92367.47	117563.34	данные отсутствуют	данные отсутствуют
100	92377.75	117556.93	данные отсутствуют	данные отсутствуют
101	92339.99	117482.68	данные отсутствуют	данные отсутствуют
102	92336.82	117483.84	данные отсутствуют	данные отсутствуют
103	92335.97	117484.06	данные отсутствуют	данные отсутствуют
104	92335.1	117484.14	данные отсутствуют	данные отсутствуют

Государственный регистратор		ФГИС ЕГРН
полное наименование должности	подпись	инициалы, фамилия

М.П.

Выписка из Единого государственного реестра недвижимости об объекте недвижимости
Сведения о частях земельного участка

Земельный участок			
(вид объекта недвижимости)			
Лист № ___ Раздела 4.2	Всего листов раздела 4.2 : ___	Всего разделов: ___	Всего листов выписки: ___
11.01.2023 № 99/2023/514534023			
Кадастровый номер:		78:31:0001518:23	

Номер точки	Координаты, м		Описание закрепления на местности	Средняя квадратическая погрешность определения координат характерных точек границы части земельного участка, м
	X	Y		
1	2	3	4	5
105	92334.24	117484.06	данные отсутствуют	данные отсутствуют
106	92333.39	117483.83	данные отсутствуют	данные отсутствуют
107	92332.6	117483.47	данные отсутствуют	данные отсутствуют
108	92331.89	117482.97	данные отсутствуют	данные отсутствуют
109	92331.27	117482.35	данные отсутствуют	данные отсутствуют
110	92330.77	117481.63	данные отсутствуют	данные отсутствуют
111	92330.41	117480.85	данные отсутствуют	данные отсутствуют
112	92310.61	117426.33	данные отсутствуют	данные отсутствуют
113	92302.36	117428.38	данные отсутствуют	данные отсутствуют
114	92301.51	117428.51	данные отсутствуют	данные отсутствуют
115	92300.66	117428.5	данные отсутствуют	данные отсутствуют
116	92299.81	117428.34	данные отсутствуют	данные отсутствуют
117	92299.02	117428.04	данные отсутствуют	данные отсутствуют
118	92231.61	117474.19	данные отсутствуют	данные отсутствуют
119	92242.91	117476.77	данные отсутствуют	данные отсутствуют
120	92242.92	117476.78	данные отсутствуют	данные отсутствуют
121	92242.94	117476.78	данные отсутствуют	данные отсутствуют

Государственный регистратор		ФГИС ЕГРН
полное наименование должности	подпись	инициалы, фамилия

М.П.

Выписка из Единого государственного реестра недвижимости об объекте недвижимости
Сведения о частях земельного участка

Земельный участок			
(вид объекта недвижимости)			
Лист № <u> </u> Раздела 4.2	Всего листов раздела 4.2 : <u> </u>	Всего разделов: <u> </u>	Всего листов выписки: <u> </u>
11.01.2023 № 99/2023/514534023			
Кадастровый номер:		78:31:0001518:23	

Номер точки	Координаты, м		Описание закрепления на местности	Средняя квадратическая погрешность определения координат характерных точек границы части земельного участка, м
	X	Y		
1	2	3	4	5
122	92245.36	117477.36	данные отсутствуют	данные отсутствуют
123	92245.82	117477.53	данные отсутствуют	данные отсутствуют
124	92246.22	117477.81	данные отсутствуют	данные отсутствуют
125	92246.54	117478.18	данные отсутствуют	данные отсутствуют
126	92246.77	117478.63	данные отсутствуют	данные отсутствуют
127	92273.7	117553.51	данные отсутствуют	данные отсутствуют
128	92273.8	117553.99	данные отсутствуют	данные отсутствуют
129	92273.78	117554.49	данные отсутствуют	данные отсутствуют
130	92273.65	117554.97	данные отсутствуют	данные отсутствуют
131	92273.4	117555.4	данные отсутствуют	данные отсутствуют
132	92271.86	117557.4	данные отсутствуют	данные отсутствуют
133	92262.83	117569.15	данные отсутствуют	данные отсутствуют
134	92262.57	117569.43	данные отсутствуют	данные отсутствуют
135	92262.26	117569.66	данные отсутствуют	данные отсутствуют
136	92261.91	117569.82	данные отсутствуют	данные отсутствуют
137	92241.57	117576.91	данные отсутствуют	данные отсутствуют
138	92245.38	117590.59	данные отсутствуют	данные отсутствуют
Государственный регистратор				ФГИС ЕГРН
полное наименование должности			подпись	инициалы, фамилия

М.П.

Выписка из Единого государственного реестра недвижимости об объекте недвижимости
Сведения о частях земельного участка

Земельный участок			
(вид объекта недвижимости)			
Лист № ___ Раздела 4.2	Всего листов раздела 4.2 : ___	Всего разделов: ___	Всего листов выписки: ___
11.01.2023 № 99/2023/514534023			
Кадастровый номер:		78:31:0001518:23	

Номер точки	Координаты, м		Описание закрепления на местности	Средняя квадратическая погрешность определения координат характерных точек границы части земельного участка, м
	X	Y		
1	2	3	4	5
139	92255.16	117621.22	данные отсутствуют	данные отсутствуют
140	92251.49	117622.86	данные отсутствуют	данные отсутствуют
141	92241.56	117591.78	данные отсутствуют	данные отсутствуют
142	92237.21	117576.18	данные отсутствуют	данные отсутствуют
143	92237.13	117575.68	данные отсутствуют	данные отсутствуют
144	92237.19	117575.18	данные отсутствуют	данные отсутствуют
145	92237.36	117574.71	данные отсутствуют	данные отсутствуют
146	92237.65	117574.3	данные отсутствуют	данные отсутствуют
147	92238.03	117573.97	данные отсутствуют	данные отсутствуют
148	92238.48	117573.75	данные отсутствуют	данные отсутствуют
149	92260.03	117566.24	данные отсутствуют	данные отсутствуют
150	92269.56	117553.83	данные отсутствуют	данные отсутствуют
151	92243.37	117481	данные отсутствуют	данные отсутствуют
152	92242.01	117480.67	данные отсутствуют	данные отсутствуют
153	92227.83	117477.42	данные отсутствуют	данные отсутствуют
154	92203.84	117487.71	данные отсутствуют	данные отсутствуют
155	92204.18	117488.45	данные отсутствуют	данные отсутствуют
Государственный регистратор				ФГИС ЕГРН
полное наименование должности			подпись	инициалы, фамилия

М.П.

Выписка из Единого государственного реестра недвижимости об объекте недвижимости
Сведения о частях земельного участка

Земельный участок			
<small>(вид объекта недвижимости)</small>			
Лист № ___ Раздела 4.2	Всего листов раздела 4.2 : ___	Всего разделов: ___	Всего листов выписки: ___
11.01.2023 № 99/2023/514534023			
Кадастровый номер:		78:31:0001518:23	

Номер точки	Координаты, м		Описание закрепления на местности	Средняя квадратическая погрешность определения координат характерных точек границы части земельного участка, м
	X	Y		
1	2	3	4	5
156	92204.4	117489.23	данные отсутствуют	данные отсутствуют
157	92204.49	117490.05	данные отсутствуют	данные отсутствуют
158	92204.44	117490.86	данные отсутствуют	данные отсутствуют
159	92204.26	117491.66	данные отсутствуют	данные отсутствуют
160	92203.95	117492.42	данные отсутствуют	данные отсутствуют
161	92203.52	117493.12	данные отсутствуют	данные отсутствуют
162	92202.99	117493.73	данные отсутствуют	данные отсутствуют
163	92202.36	117494.26	данные отсутствуют	данные отсутствуют
164	92213.23	117525.26	данные отсутствуют	данные отсутствуют
165	92214.07	117525.23	данные отсутствуют	данные отсутствуют
166	92214.92	117525.34	данные отсутствуют	данные отсутствуют
167	92215.72	117525.6	данные отсутствуют	данные отсутствуют
168	92216.48	117525.99	данные отсутствуют	данные отсутствуют
169	92217.16	117526.5	данные отсутствуют	данные отсутствуют
170	92217.74	117527.12	данные отсутствуют	данные отсутствуют
171	92218.21	117527.83	данные отсутствуют	данные отсутствуют
172	92218.55	117528.61	данные отсутствуют	данные отсутствуют

Государственный регистратор		ФГИС ЕГРН
полное наименование должности	подпись	инициалы, фамилия

М.П.

Выписка из Единого государственного реестра недвижимости об объекте недвижимости
Сведения о частях земельного участка

Земельный участок			
(вид объекта недвижимости)			
Лист № ___ Раздела 4.2	Всего листов раздела 4.2 : ___	Всего разделов: ___	Всего листов выписки: ___
11.01.2023 № 99/2023/514534023			
Кадастровый номер:		78:31:0001518:23	

Номер точки	Координаты, м		Описание закрепления на местности	Средняя квадратическая погрешность определения координат характерных точек границы части земельного участка, м
	X	Y		
1	2	3	4	5
173	92218.75	117529.44	данные отсутствуют	данные отсутствуют
174	92218.81	117530.28	данные отсутствуют	данные отсутствуют
175	92218.73	117531.13	данные отсутствуют	данные отсутствуют
176	92218.51	117531.95	данные отсутствуют	данные отсутствуют
177	92218.15	117532.72	данные отсутствуют	данные отсутствуют
178	92217.66	117533.41	данные отсутствуют	данные отсутствуют
179	92217.06	117534.02	данные отсутствуют	данные отсутствуют
180	92216.38	117534.52	данные отсутствуют	данные отсутствуют
181	92206.95	117502.97	данные отсутствуют	данные отсутствуют
182	92250.06	117623.5	данные отсутствуют	данные отсутствуют
183	92339.36	117627.55	данные отсутствуют	данные отсутствуют
184	92310.2	117638.58	данные отсутствуют	данные отсутствуют
185	92329.72	117630.35	данные отсутствуют	данные отсутствуют
186	92325.87	117620.2	данные отсутствуют	данные отсутствуют
187	92328	117619.3	данные отсутствуют	данные отсутствуют
188	92328.42	117620.11	данные отсутствуют	данные отсутствуют
189	92330.21	117619.34	данные отсутствуют	данные отсутствуют
Государственный регистратор				ФГИС ЕГРН
полное наименование должности			подпись	инициалы, фамилия

М.П.

Выписка из Единого государственного реестра недвижимости об объекте недвижимости
Сведения о частях земельного участка

Земельный участок			
(вид объекта недвижимости)			
Лист № ___ Раздела 4.2	Всего листов раздела 4.2 : ___	Всего разделов: ___	Всего листов выписки: ___
11.01.2023 № 99/2023/514534023			
Кадастровый номер:		78:31:0001518:23	

Номер точки	Координаты, м		Описание закрепления на местности	Средняя квадратическая погрешность определения координат характерных точек границы части земельного участка, м
	X	Y		
1	2	3	4	5
190	92329.89	117618.54	данные отсутствуют	данные отсутствуют
191	92335.08	117616.29	данные отсутствуют	данные отсутствуют
192	92208.39	117496.81	данные отсутствуют	данные отсутствуют
193	92200.51	117488.96	данные отсутствуют	данные отсутствуют
194	92225.24	117480.37	данные отсутствуют	данные отсутствуют
195	92227.08	117477.75	данные отсутствуют	данные отсутствуют
196	92228.48	117475.75	данные отсутствуют	данные отсутствуют
197	92228.94	117475.11	данные отсутствуют	данные отсутствуют
198	92237.46	117462.99	данные отсутствуют	данные отсутствуют
199	92247.01	117449.39	данные отсутствуют	данные отсутствуют
200	92250.09	117444.91	данные отсутствуют	данные отсутствуют
201	92250.05	117444.81	данные отсутствуют	данные отсутствуют
202	92248.76	117441.18	данные отсутствуют	данные отсутствуют
203	92266.92	117438.97	данные отсутствуют	данные отсутствуют
204	92266.67	117439.7	данные отсутствуют	данные отсутствуют
205	92266.31	117440.39	данные отсутствуют	данные отсутствуют
206	92265.86	117441.02	данные отсутствуют	данные отсутствуют
Государственный регистратор				ФГИС ЕГРН
полное наименование должности			подпись	инициалы, фамилия

М.П.

Выписка из Единого государственного реестра недвижимости об объекте недвижимости
Сведения о частях земельного участка

Земельный участок			
(вид объекта недвижимости)			
Лист № ___ Раздела 4.2	Всего листов раздела 4.2 : ___	Всего разделов: ___	Всего листов выписки: ___
11.01.2023 № 99/2023/514534023			
Кадастровый номер:		78:31:0001518:23	

Номер точки	Координаты, м		Описание закрепления на местности	Средняя квадратическая погрешность определения координат характерных точек границы части земельного участка, м
	X	Y		
1	2	3	4	5
207	92265.31	117441.57	данные отсутствуют	данные отсутствуют
208	92264.68	117442.03	данные отсутствуют	данные отсутствуют
209	92263.99	117442.39	данные отсутствуют	данные отсутствуют
210	92260.68	117447.15	данные отсутствуют	данные отсутствуют
211	92255.23	117455.08	данные отсутствуют	данные отсутствуют
212	92232.5	117487.44	данные отсутствуют	данные отсутствуют
213	92232	117488.03	данные отсутствуют	данные отсутствуют
214	92231.41	117488.55	данные отсутствуют	данные отсутствуют
215	92230.76	117488.97	данные отсутствуют	данные отсутствуют
216	92230.05	117489.29	данные отсутствуют	данные отсутствуют
217	92212.68	117523.69	данные отсутствуют	данные отсутствуют
218	92209.37	117514.25	данные отсутствуют	данные отсутствуют
219	92250.03	117500.74	данные отсутствуют	данные отсутствуют
220	92252.48	117507.63	данные отсутствуют	данные отсутствуют
221	92250.45	117508.35	данные отсутствуют	данные отсутствуют
222	92251.31	117510.86	данные отсутствуют	данные отсутствуют
223	92243.57	117441.14	данные отсутствуют	данные отсутствуют
Государственный регистратор				ФГИС ЕГРН
полное наименование должности			подпись	инициалы, фамилия

М.П.

Выписка из Единого государственного реестра недвижимости об объекте недвижимости
Сведения о частях земельного участка

Земельный участок			
<small>(вид объекта недвижимости)</small>			
Лист № ___ Раздела 4.2	Всего листов раздела 4.2 : ___	Всего разделов: ___	Всего листов выписки: ___
11.01.2023 № 99/2023/514534023			
Кадастровый номер:		78:31:0001518:23	

Номер точки	Координаты, м		Описание закрепления на местности	Средняя квадратическая погрешность определения координат характерных точек границы части земельного участка, м
	X	Y		
1	2	3	4	5
224	92248.85	117441.18	данные отсутствуют	данные отсутствуют
224	92248.85	117441.18	данные отсутствуют	данные отсутствуют
224	92248.85	117441.18	данные отсутствуют	данные отсутствуют
225	92249.03	117441.73	данные отсутствуют	данные отсутствуют
226	92250.65	117441.19	данные отсутствуют	данные отсутствуют
227	92256.78	117441.23	данные отсутствуют	данные отсутствуют
228	92253.34	117444.34	данные отсутствуют	данные отсутствуют
229	92253	117444.59	данные отсутствуют	данные отсутствуют
230	92252.63	117444.76	данные отсутствуют	данные отсутствуют
231	92250.32	117445.52	данные отсутствуют	данные отсутствуют
232	92250.4	117446.05	данные отсутствуют	данные отсутствуют
233	92250.34	117446.6	данные отсутствуют	данные отсутствуют
233	92250.34	117446.6	данные отсутствуют	данные отсутствуют
233	92250.34	117446.6	данные отсутствуют	данные отсутствуют
234	92250.17	117447.04	данные отсутствуют	данные отсутствуют
235	92249.9	117447.42	данные отсутствуют	данные отсутствуют
236	92249.54	117447.74	данные отсутствуют	данные отсутствуют
Государственный регистратор				ФГИС ЕГРН
полное наименование должности			подпись	инициалы, фамилия

М.П.

Выписка из Единого государственного реестра недвижимости об объекте недвижимости
Сведения о частях земельного участка

Земельный участок			
<small>(вид объекта недвижимости)</small>			
Лист № ___ Раздела 4.2	Всего листов раздела 4.2 : ___	Всего разделов: ___	Всего листов выписки: ___
11.01.2023 № 99/2023/514534023			
Кадастровый номер:		78:31:0001518:23	

Номер точки	Координаты, м		Описание закрепления на местности	Средняя квадратическая погрешность определения координат характерных точек границы части земельного участка, м
	X	Y		
1	2	3	4	5
237	92249.13	117447.96	данные отсутствуют	данные отсутствуют
238	92247.23	117448.71	данные отсутствуют	данные отсутствуют
239	92246.68	117448.84	данные отсутствуют	данные отсутствуют
240	92246.12	117448.87	данные отсутствуют	данные отсутствуют
241	92244.56	117448.72	данные отсутствуют	данные отсутствуют
241	92244.56	117448.72	данные отсутствуют	данные отсутствуют
241	92244.56	117448.72	данные отсутствуют	данные отсутствуют
242	92241.36	117449.96	данные отсутствуют	данные отсутствуют
243	92236.79	117451.66	данные отсутствуют	данные отсутствуют
243	92236.79	117451.66	данные отсутствуют	данные отсутствуют
243	92236.79	117451.66	данные отсутствуют	данные отсутствуют
244	92236.3	117451.78	данные отсутствуют	данные отсутствуют
245	92235.81	117451.77	данные отсутствуют	данные отсутствуют
246	92235.33	117451.68	данные отсутствуют	данные отсутствуют
246	92235.33	117451.68	данные отсутствуют	данные отсутствуют
246	92235.33	117451.68	данные отсутствуют	данные отсутствуют
247	92233.44	117452.39	данные отсутствуют	данные отсутствуют

Государственный регистратор		ФГИС ЕГРН
полное наименование должности	подпись	инициалы, фамилия

М.П.

Выписка из Единого государственного реестра недвижимости об объекте недвижимости
Сведения о частях земельного участка

Земельный участок			
<small>(вид объекта недвижимости)</small>			
Лист № ___ Раздела 4.2	Всего листов раздела 4.2 : ___	Всего разделов: ___	Всего листов выписки: ___
11.01.2023 № 99/2023/514534023			
Кадастровый номер:		78:31:0001518:23	

Номер точки	Координаты, м		Описание закрепления на местности	Средняя квадратическая погрешность определения координат характерных точек границы части земельного участка, м
	X	Y		
1	2	3	4	5
248	92231.61	117447.6	данные отсутствуют	данные отсутствуют
249	92239.18	117444.87	данные отсутствуют	данные отсутствуют
250	92244.29	117443.24	данные отсутствуют	данные отсутствуют
251	92240.47	117601.8	данные отсутствуют	данные отсутствуют
252	92239.1	117598.04	данные отсутствуют	данные отсутствуют
253	92239.58	117597.85	данные отсутствуют	данные отсутствуют
254	92240.08	117597.72	данные отсутствуют	данные отсутствуют
255	92240.6	117597.74	данные отсутствуют	данные отсутствуют
256	92241.11	117597.89	данные отсутствуют	данные отсутствуют
257	92241.55	117598.16	данные отсутствуют	данные отсутствуют
258	92241.91	117598.54	данные отсутствуют	данные отсутствуют
259	92242.16	117599	данные отсутствуют	данные отсутствуют
260	92242.28	117599.51	данные отсутствуют	данные отсутствуют
261	92242.26	117600.03	данные отсутствуют	данные отсутствуют
262	92242.12	117600.53	данные отсутствуют	данные отсутствуют
263	92241.84	117600.98	данные отсутствуют	данные отсутствуют
264	92241.46	117601.34	данные отсутствуют	данные отсутствуют
Государственный регистратор				ФГИС ЕГРН
полное наименование должности			подпись	инициалы, фамилия

М.П.

Выписка из Единого государственного реестра недвижимости об объекте недвижимости
Сведения о частях земельного участка

Земельный участок			
(вид объекта недвижимости)			
Лист № ___ Раздела 4.2	Всего листов раздела 4.2 : ___	Всего разделов: ___	Всего листов выписки: ___
11.01.2023 № 99/2023/514534023			
Кадастровый номер:		78:31:0001518:23	

Номер точки	Координаты, м		Описание закрепления на местности	Средняя квадратическая погрешность определения координат характерных точек границы части земельного участка, м
	X	Y		
1	2	3	4	5
265	92241.01	117601.59	данные отсутствуют	данные отсутствуют
266	92313.07	117501.29	данные отсутствуют	данные отсутствуют
267	92311.99	117502.21	данные отсутствуют	данные отсутствуют
268	92314.69	117514.75	данные отсутствуют	данные отсутствуют
269	92316.2	117515.74	данные отсутствуют	данные отсутствуют
270	92316.63	117516.02	данные отсутствуют	данные отсутствуют
271	92321.1	117518.97	данные отсутствуют	данные отсутствуют
272	92323.48	117520.54	данные отсутствуют	данные отсутствуют
273	92323.74	117520.74	данные отсутствуют	данные отсутствуют
274	92338.96	117534.86	данные отсутствуют	данные отсутствуют
275	92339.26	117535.22	данные отсутствуют	данные отсутствуют
276	92339.48	117535.66	данные отсутствуют	данные отсутствуют
277	92340.1	117537.38	данные отсутствуют	данные отсутствуют
278	92340.53	117538.59	данные отсутствуют	данные отсутствуют
279	92341.69	117541.86	данные отсутствуют	данные отсутствуют
280	92342.17	117541.71	данные отсутствуют	данные отсутствуют
281	92342.67	117541.68	данные отсутствуют	данные отсутствуют
Государственный регистратор				ФГИС ЕГРН
полное наименование должности			подпись	инициалы, фамилия

М.П.

Выписка из Единого государственного реестра недвижимости об объекте недвижимости
Сведения о частях земельного участка

Земельный участок			
(вид объекта недвижимости)			
Лист № ___ Раздела 4.2	Всего листов раздела 4.2 : ___	Всего разделов: ___	Всего листов выписки: ___
11.01.2023 № 99/2023/514534023			
Кадастровый номер:		78:31:0001518:23	

Номер точки	Координаты, м		Описание закрепления на местности	Средняя квадратическая погрешность определения координат характерных точек границы части земельного участка, м
	X	Y		
1	2	3	4	5
282	92343.17	117541.79	данные отсутствуют	данные отсутствуют
283	92343.62	117542.01	данные отсутствуют	данные отсутствуют
284	92344.01	117542.33	данные отсутствуют	данные отсутствуют
285	92344.31	117542.75	данные отсутствуют	данные отсутствуют
286	92343.06	117543.5	данные отсутствуют	данные отсутствуют
287	92343.23	117543.84	данные отсутствуют	данные отсутствуют
288	92339.88	117546.32	данные отсутствуют	данные отсутствуют
289	92339.38	117546.09	данные отсутствуют	данные отсутствуют
290	92338.97	117545.74	данные отсутствуют	данные отсутствуют
291	92338.66	117545.29	данные отсутствуют	данные отсутствуют
292	92338.49	117544.79	данные отсутствуют	данные отсутствуют
293	92336.76	117539.93	данные отсутствуют	данные отсутствуют
294	92336.32	117538.71	данные отсутствуют	данные отсутствуют
295	92335.88	117537.46	данные отсутствуют	данные отсутствуют
296	92321.14	117523.79	данные отсутствуют	данные отсутствуют
297	92318.9	117522.31	данные отсутствуют	данные отсутствуют
298	92314.44	117519.37	данные отсутствуют	данные отсутствуют
Государственный регистратор				ФГИС ЕГРН
полное наименование должности			подпись	инициалы, фамилия

М.П.

Выписка из Единого государственного реестра недвижимости об объекте недвижимости
Сведения о частях земельного участка

Земельный участок			
<small>(вид объекта недвижимости)</small>			
Лист № ___ Раздела 4.2	Всего листов раздела 4.2 : ___	Всего разделов: ___	Всего листов выписки: ___
11.01.2023 № 99/2023/514534023			
Кадастровый номер:		78:31:0001518:23	

Номер точки	Координаты, м		Описание закрепления на местности	Средняя квадратическая погрешность определения координат характерных точек границы части земельного участка, м
	X	Y		
1	2	3	4	5
299	92311.81	117517.64	данные отсутствуют	данные отсутствуют
300	92311.41	117517.3	данные отсутствуют	данные отсутствуют
301	92311.12	117516.87	данные отсутствуют	данные отсутствуют
302	92310.96	117516.39	данные отсутствуют	данные отсутствуют
303	92307.83	117501.9	данные отсутствуют	данные отсутствуют
304	92307.18	117499.12	данные отсутствуют	данные отсутствуют
305	92307.06	117498.56	данные отсутствуют	данные отсутствуют
306	92306.51	117496.18	данные отсутствуют	данные отсутствуют
307	92305.18	117494.94	данные отсутствуют	данные отсутствуют
308	92298.47	117488.95	данные отсутствуют	данные отсутствуют
309	92288.58	117480.12	данные отсутствуют	данные отсутствуют
310	92276.46	117469.32	данные отсутствуют	данные отсутствуют
311	92273.82	117467.82	данные отсутствуют	данные отсутствуют
312	92273.24	117467.58	данные отсутствуют	данные отсутствуют
313	92273.04	117468.01	данные отсутствуют	данные отсутствуют
314	92272.75	117468.39	данные отсутствуют	данные отсутствуют
315	92272.2	117466.84	данные отсутствуют	данные отсутствуют
Государственный регистратор				ФГИС ЕГРН
полное наименование должности			подпись	инициалы, фамилия

М.П.

Выписка из Единого государственного реестра недвижимости об объекте недвижимости
Сведения о частях земельного участка

Земельный участок			
(вид объекта недвижимости)			
Лист № ___ Раздела 4.2	Всего листов раздела 4.2 : ___	Всего разделов: ___	Всего листов выписки: ___
11.01.2023 № 99/2023/514534023			
Кадастровый номер:		78:31:0001518:23	

Номер точки	Координаты, м		Описание закрепления на местности	Средняя квадратическая погрешность определения координат характерных точек границы части земельного участка, м
	X	Y		
1	2	3	4	5
316	92269.51	117467.76	данные отсутствуют	данные отсутствуют
317	92269.38	117467.41	данные отсутствуют	данные отсутствуют
318	92269.33	117467.04	данные отсутствуют	данные отсутствуют
319	92269.36	117466.68	данные отсутствуют	данные отсутствуют
320	92269.61	117465	данные отсутствуют	данные отсутствуют
321	92269.67	117463.95	данные отсутствуют	данные отсутствуют
322	92269.81	117463.47	данные отсутствуют	данные отсутствуют
323	92270.07	117463.05	данные отсутствуют	данные отсутствуют
324	92270.42	117462.7	данные отсутствуют	данные отсутствуют
325	92270.85	117462.45	данные отсутствуют	данные отсутствуют
326	92271.33	117462.32	данные отсутствуют	данные отсутствуют
327	92271.82	117462.31	данные отсутствуют	данные отсутствуют
328	92272.31	117462.42	данные отсутствуют	данные отсутствуют
329	92274.05	117463.35	данные отсутствуют	данные отсутствуют
330	92275.78	117464.34	данные отсутствуют	данные отсутствуют
331	92278.61	117465.94	данные отсутствуют	данные отсутствуют
332	92278.96	117466.19	данные отсутствуют	данные отсутствуют

Государственный регистратор		ФГИС ЕГРН
полное наименование должности	подпись	инициалы, фамилия

М.П.

Выписка из Единого государственного реестра недвижимости об объекте недвижимости
Сведения о частях земельного участка

Земельный участок			
(вид объекта недвижимости)			
Лист № ___ Раздела 4.2	Всего листов раздела 4.2 : ___	Всего разделов: ___	Всего листов выписки: ___
11.01.2023 № 99/2023/514534023			
Кадастровый номер:		78:31:0001518:23	

Номер точки	Координаты, м		Описание закрепления на местности	Средняя квадратическая погрешность определения координат характерных точек границы части земельного участка, м
	X	Y		
1	2	3	4	5
333	92291.24	117477.14	данные отсутствуют	данные отсутствуют
334	92301.13	117485.97	данные отсутствуют	данные отсутствуют
335	92307.86	117491.97	данные отсутствуют	данные отсутствуют
336	92309.69	117493.68	данные отсутствуют	данные отсутствуют
337	92309.94	117493.97	данные отсутствуют	данные отсутствуют
338	92310.14	117494.31	данные отсутствуют	данные отсутствуют
339	92310.27	117494.69	данные отсутствуют	данные отсутствуют
340	92310.96	117497.67	данные отсутствуют	данные отсутствуют
341	92310.99	117497.82	данные отсутствуют	данные отсутствуют
342	92311.33	117497.61	данные отсутствуют	данные отсутствуют
343	92311.71	117497.47	данные отсутствуют	данные отсутствуют
344	92312.15	117498.71	данные отсутствуют	данные отсутствуют
345	92352.2	117580.93	данные отсутствуют	данные отсутствуют
346	92348.35	117582.1	данные отсутствуют	данные отсутствуют
347	92345.84	117576.1	данные отсутствуют	данные отсутствуют
348	92345.71	117575.7	данные отсутствуют	данные отсутствуют
349	92345.68	117575.29	данные отсутствуют	данные отсутствуют
Государственный регистратор				ФГИС ЕГРН
полное наименование должности			подпись	инициалы, фамилия

М.П.

Выписка из Единого государственного реестра недвижимости об объекте недвижимости
Сведения о частях земельного участка

Земельный участок			
(вид объекта недвижимости)			
Лист № ___ Раздела 4.2	Всего листов раздела 4.2 : ___	Всего разделов: ___	Всего листов выписки: ___
11.01.2023 № 99/2023/514534023			
Кадастровый номер:		78:31:0001518:23	

Номер точки	Координаты, м		Описание закрепления на местности	Средняя квадратическая погрешность определения координат характерных точек границы части земельного участка, м
	X	Y		
1	2	3	4	5
350	92345.76	117571.7	данные отсутствуют	данные отсутствуют
351	92345.79	117569.98	данные отсутствуют	данные отсутствуют
352	92345.09	117567.86	данные отсутствуют	данные отсутствуют
353	92346.96	117567.12	данные отсутствуют	данные отсутствуют
354	92346.31	117565.49	данные отсутствуют	данные отсутствуют
355	92346.83	117565.36	данные отсутствуют	данные отсутствуют
356	92347.37	117565.38	данные отсутствуют	данные отсутствуют
357	92347.88	117565.54	данные отсутствуют	данные отсутствуют
358	92348.34	117565.83	данные отсутствуют	данные отсутствуют
359	92348.69	117566.24	данные отсутствуют	данные отсутствуют
360	92348.93	117566.73	данные отсутствуют	данные отсутствуют
361	92349.7	117569.04	данные отсутствуют	данные отсутствуют
362	92349.79	117569.67	данные отсутствуют	данные отсутствуют
363	92349.79	117570.32	данные отсутствуют	данные отсутствуют
364	92349.76	117571.78	данные отсутствуют	данные отсутствуют
365	92349.69	117574.95	данные отсутствуют	данные отсутствуют
366	92208.26	117502.48	данные отсутствуют	данные отсутствуют
Государственный регистратор				ФГИС ЕГРН
полное наименование должности			подпись	инициалы, фамилия

М.П.

Выписка из Единого государственного реестра недвижимости об объекте недвижимости
Сведения о частях земельного участка

Земельный участок			
<small>(вид объекта недвижимости)</small>			
Лист № ___ Раздела 4.2	Всего листов раздела 4.2 : ___	Всего разделов: ___	Всего листов выписки: ___
11.01.2023 № 99/2023/514534023			
Кадастровый номер:		78:31:0001518:23	

Номер точки	Координаты, м		Описание закрепления на местности	Средняя квадратическая погрешность определения координат характерных точек границы части земельного участка, м
	X	Y		
1	2	3	4	5
367	92208.44	117502.94	данные отсутствуют	данные отсутствуют
368	92208.49	117503.3	данные отсутствуют	данные отсутствуют
369	92208.41	117503.67	данные отсутствуют	данные отсутствуют
370	92208.21	117503.98	данные отсутствуют	данные отсутствуют
371	92207.91	117504.2	данные отсутствуют	данные отсутствуют
372	92206.58	117504.8	данные отсутствуют	данные отсутствуют
373	92206.51	117504.83	данные отсутствуют	данные отсутствуют
374	92206.12	117504.96	данные отсутствуют	данные отсутствуют
375	92257.58	117620.14	данные отсутствуют	данные отсутствуют
376	92255.62	117621.02	данные отсутствуют	данные отсутствуют
377	92254.91	117619	данные отсутствуют	данные отсутствуют
378	92253.13	117613.88	данные отсутствуют	данные отсутствуют
379	92252.83	117613.01	данные отсутствуют	данные отсутствуют
380	92252.46	117611.96	данные отсутствуют	данные отсутствуют
381	92250.37	117612.73	данные отсутствуют	данные отсутствуют
382	92249.98	117612.8	данные отсутствуют	данные отсутствуют
383	92249.59	117612.77	данные отсутствуют	данные отсутствуют
Государственный регистратор				ФГИС ЕГРН
полное наименование должности			подпись	инициалы, фамилия

М.П.

Выписка из Единого государственного реестра недвижимости об объекте недвижимости
Сведения о частях земельного участка

Земельный участок			
(вид объекта недвижимости)			
Лист № ___ Раздела 4.2	Всего листов раздела 4.2 : ___	Всего разделов: ___	Всего листов выписки: ___
11.01.2023 № 99/2023/514534023			
Кадастровый номер:		78:31:0001518:23	

Номер точки	Координаты, м		Описание закрепления на местности	Средняя квадратическая погрешность определения координат характерных точек границы части земельного участка, м
	X	Y		
1	2	3	4	5
384	92249.23	117612.62	данные отсутствуют	данные отсутствуют
385	92248.93	117612.37	данные отсутствуют	данные отсутствуют
386	92248.71	117612.02	данные отсутствуют	данные отсутствуют
387	92245.33	117604.15	данные отсутствуют	данные отсутствуют
388	92251.67	117622.78	данные отсутствуют	данные отсутствуют
389	92249.58	117623.72	данные отсутствуют	данные отсутствуют
390	92240.07	117595.76	данные отсутствуют	данные отсутствуют
391	92238.49	117596.36	данные отсутствуют	данные отсутствуют
392	92237.56	117593.83	данные отсутствуют	данные отсутствуют
393	92241.4	117592.32	данные отсутствуют	данные отсутствуют
394	92241.87	117592.21	данные отсутствуют	данные отсутствуют
395	92242.36	117592.26	данные отсутствуют	данные отсутствуют
396	92242.81	117592.46	данные отсутствуют	данные отсутствуют
397	92243.17	117592.79	данные отсутствуют	данные отсутствуют
398	92243.41	117593.22	данные отсутствуют	данные отсутствуют
399	92244.09	117595.06	данные отсутствуют	данные отсутствуют
400	92245.63	117599.29	данные отсутствуют	данные отсутствуют
Государственный регистратор				ФГИС ЕГРН
полное наименование должности			подпись	инициалы, фамилия

М.П.

Сведения о частях земельного участка

Земельный участок			
(вид объекта недвижимости)			
Лист № ___ Раздела 4.2	Всего листов раздела 4.2 : ___	Всего разделов: ___	Всего листов выписки: ___
11.01.2023 № 99/2023/514534023			
Кадастровый номер:		78:31:0001518:23	

Номер точки	Координаты, м		Описание закрепления на местности	Средняя квадратическая погрешность определения координат характерных точек границы части земельного участка, м
	X	Y		
1	2	3	4	5
401	92245.97	117600.2	данные отсутствуют	данные отсутствуют
402	92250.36	117610.45	данные отсутствуют	данные отсутствуют
403	92252.5	117609.67	данные отсутствуют	данные отсутствуют
404	92252.91	117609.6	данные отсутствуют	данные отсутствуют
405	92253.33	117609.67	данные отсутствуют	данные отсутствуют
406	92253.7	117609.85	данные отсутствуют	данные отсутствуют
407	92254.01	117610.15	данные отсутствуют	данные отсутствуют
408	92254.2	117610.47	данные отсутствуют	данные отсутствуют
409	92254.85	117612.31	данные отсутствуют	данные отсутствуют
410	92255.15	117613.17	данные отсутствуют	данные отсутствуют
411	92256.93	117618.29	данные отсутствуют	данные отсутствуют
412	92356.39	117611.51	данные отсутствуют	данные отсутствуют
413	92357.79	117614.83	данные отсутствуют	данные отсутствуют
414	92355.09	117620.88	данные отсутствуют	данные отсутствуют
415	92318.39	117636.43	данные отсутствуют	данные отсутствуют
416	92318.14	117635.85	данные отсутствуют	данные отсутствуют
417	92318.05	117635.48	данные отсутствуют	данные отсутствуют
Государственный регистратор				ФГИС ЕГРН
полное наименование должности			подпись	инициалы, фамилия

М.П.

Выписка из Единого государственного реестра недвижимости об объекте недвижимости
Сведения о частях земельного участка

Земельный участок			
(вид объекта недвижимости)			
Лист № ___ Раздела 4.2	Всего листов раздела 4.2 : ___	Всего разделов: ___	Всего листов выписки: ___
11.01.2023 № 99/2023/514534023			
Кадастровый номер:		78:31:0001518:23	

Номер точки	Координаты, м		Описание закрепления на местности	Средняя квадратическая погрешность определения координат характерных точек границы части земельного участка, м
	X	Y		
1	2	3	4	5
418	92318.08	117635.11	данные отсутствуют	данные отсутствуют
419	92318.22	117634.76	данные отсутствуют	данные отсутствуют
420	92318.46	117634.48	данные отсутствуют	данные отсутствуют
421	92318.78	117634.28	данные отсутствуют	данные отсутствуют
422	92323.19	117632.42	данные отсутствуют	данные отсутствуют
423	92353.29	117619.66	данные отсутствуют	данные отсутствуют
424	92356.16	117613.22	данные отсутствуют	данные отсутствуют
425	92356.17	117613.14	данные отсутствуют	данные отсутствуют
426	92356.24	117612.41	данные отсутствуют	данные отсутствуют
427	92356.27	117612.1	данные отсутствуют	данные отсутствуют
428	92356.28	117612.05	данные отсутствуют	данные отсутствуют
429	92356.29	117611.99	данные отсутствуют	данные отсутствуют
430	92309.68	117424.41	данные отсутствуют	данные отсутствуют
431	92316.27	117427.82	данные отсутствуют	данные отсутствуют
432	92317.27	117428.31	данные отсутствуют	данные отсутствуют
433	92317.35	117428.35	данные отсутствуют	данные отсутствуют
434	92322.41	117431.36	данные отсутствуют	данные отсутствуют
Государственный регистратор				ФГИС ЕГРН
полное наименование должности			подпись	инициалы, фамилия

М.П.

Выписка из Единого государственного реестра недвижимости об объекте недвижимости
Сведения о частях земельного участка

Земельный участок			
<small>(вид объекта недвижимости)</small>			
Лист № <u> </u> Раздела 4.2	Всего листов раздела 4.2 : <u> </u>	Всего разделов: <u> </u>	Всего листов выписки: <u> </u>
11.01.2023 № 99/2023/514534023			
Кадастровый номер:		78:31:0001518:23	

Номер точки	Координаты, м		Описание закрепления на местности	Средняя квадратическая погрешность определения координат характерных точек границы части земельного участка, м
	X	Y		
1	2	3	4	5
435	92322.48	117431.41	данные отсутствуют	данные отсутствуют
436	92323.41	117432.08	данные отсутствуют	данные отсутствуют
437	92323.48	117432.13	данные отсутствуют	данные отсутствуют
438	92323.74	117432.48	данные отсутствуют	данные отсутствуют
439	92333.9	117455.21	данные отсутствуют	данные отсутствуют
440	92335.78	117459.1	данные отсутствуют	данные отсутствуют
441	92338.5	117465.72	данные отсутствуют	данные отсутствуют
442	92338.65	117465.72	данные отсутствуют	данные отсутствуют
443	92338.93	117465.81	данные отсутствуют	данные отсутствуют
444	92339.18	117465.99	данные отсутствуют	данные отсутствуют
445	92339.37	117466.24	данные отсутствуют	данные отсутствуют
446	92339.72	117467.15	данные отсутствуют	данные отсутствуют
447	92340.26	117468.47	данные отсутствуют	данные отсутствуют
448	92340.41	117468.83	данные отсутствуют	данные отсутствуют
449	92342.03	117468.24	данные отсутствуют	данные отсутствуют
450	92344.94	117467.11	данные отсутствуют	данные отсутствуют
451	92344.35	117465.93	данные отсутствуют	данные отсутствуют

Государственный регистратор		ФГИС ЕГРН
полное наименование должности	подпись	инициалы, фамилия

М.П.

Выписка из Единого государственного реестра недвижимости об объекте недвижимости
Сведения о частях земельного участка

Земельный участок			
(вид объекта недвижимости)			
Лист № ___ Раздела 4.2	Всего листов раздела 4.2 : ___	Всего разделов: ___	Всего листов выписки: ___
11.01.2023 № 99/2023/514534023			
Кадастровый номер:		78:31:0001518:23	

Номер точки	Координаты, м		Описание закрепления на местности	Средняя квадратическая погрешность определения координат характерных точек границы части земельного участка, м
	X	Y		
1	2	3	4	5
452	92343.31	117464.27	данные отсутствуют	данные отсутствуют
453	92337.15	117453.39	данные отсутствуют	данные отсутствуют
454	92324.79	117432.3	данные отсутствуют	данные отсутствуют
455	92322.73	117429.34	данные отсутствуют	данные отсутствуют
456	92322.28	117428.55	данные отсутствуют	данные отсутствуют
457	92321.97	117427.69	данные отсутствуют	данные отсутствуют
458	92321.8	117426.8	данные отсутствуют	данные отсутствуют
459	92321.8	117425.9	данные отсутствуют	данные отсутствуют
460	92321.86	117425.21	данные отсутствуют	данные отсутствуют
461	92324.25	117425.63	данные отсутствуют	данные отсутствуют
462	92324.22	117426.07	данные отсутствуют	данные отсутствуют
463	92324.24	117426.74	данные отсутствуют	данные отсутствуют
464	92324.41	117427.38	данные отсутствуют	данные отсутствуют
465	92324.73	117427.98	данные отсутствуют	данные отсутствуют
466	92326.84	117431.01	данные отсутствуют	данные отсутствуют
467	92340.01	117453.05	данные отсутствуют	данные отсутствуют
468	92341.76	117455.91	данные отсутствуют	данные отсутствуют
Государственный регистратор				ФГИС ЕГРН
полное наименование должности			подпись	инициалы, фамилия

М.П.

Выписка из Единого государственного реестра недвижимости об объекте недвижимости
Сведения о частях земельного участка

Земельный участок			
(вид объекта недвижимости)			
Лист № __ Раздела 4.2	Всего листов раздела 4.2 : __	Всего разделов: __	Всего листов выписки: __
11.01.2023 № 99/2023/514534023			
Кадастровый номер:		78:31:0001518:23	

Номер точки	Координаты, м		Описание закрепления на местности	Средняя квадратическая погрешность определения координат характерных точек границы части земельного участка, м
	X	Y		
1	2	3	4	5
469	92341.79	117455.97	данные отсутствуют	данные отсутствуют
470	92345.42	117463.06	данные отсутствуют	данные отсутствуют
471	92347.33	117466.17	данные отсутствуют	данные отсутствуют
472	92347.35	117466.17	данные отсутствуют	данные отсутствуют
473	92347.72	117466.09	данные отсутствуют	данные отсутствуют
474	92348.11	117466.11	данные отсутствуют	данные отсутствуют
475	92348.47	117466.23	данные отсутствуют	данные отсутствуют
476	92348.79	117466.45	данные отсутствуют	данные отсутствуют
477	92349.05	117466.75	данные отсутствуют	данные отсутствуют
478	92354.07	117474.56	данные отсутствуют	данные отсутствуют
479	92354.08	117474.59	данные отсутствуют	данные отсутствуют
480	92356.55	117478.69	данные отсутствуют	данные отсутствуют
481	92356.6	117478.76	данные отсутствуют	данные отсутствуют
482	92356.68	117479.01	данные отсутствуют	данные отсутствуют
483	92356.7	117479.19	данные отсутствуют	данные отсутствуют
484	92357	117479.68	данные отсутствуют	данные отсутствуют
485	92361.62	117488.06	данные отсутствуют	данные отсутствуют
Государственный регистратор				ФГИС ЕГРН
полное наименование должности			подпись	инициалы, фамилия

М.П.

Выписка из Единого государственного реестра недвижимости об объекте недвижимости
Сведения о частях земельного участка

Земельный участок			
(вид объекта недвижимости)			
Лист № ___ Раздела 4.2	Всего листов раздела 4.2 : ___	Всего разделов: ___	Всего листов выписки: ___
11.01.2023 № 99/2023/514534023			
Кадастровый номер:		78:31:0001518:23	

Номер точки	Координаты, м		Описание закрепления на местности	Средняя квадратическая погрешность определения координат характерных точек границы части земельного участка, м
	X	Y		
1	2	3	4	5
486	92378.23	117514.02	данные отсутствуют	данные отсутствуют
487	92393.09	117536.74	данные отсутствуют	данные отсутствуют
488	92393.11	117536.78	данные отсутствуют	данные отсутствуют
489	92393.33	117537.14	данные отсутствуют	данные отсутствуют
490	92395.27	117540.27	данные отсутствуют	данные отсутствуют
491	92401.29	117549.6	данные отсутствуют	данные отсутствуют
492	92401.3	117549.61	данные отсутствуют	данные отсутствуют
493	92401.49	117549.91	данные отсутствуют	данные отсутствуют
494	92401.52	117549.96	данные отсутствуют	данные отсутствуют
495	92408.94	117563.2	данные отсутствуют	данные отсутствуют
496	92410.77	117565.94	данные отсутствуют	данные отсутствуют
497	92410.93	117566.27	данные отсутствуют	данные отсутствуют
498	92410.98	117566.65	данные отсутствуют	данные отсутствуют
499	92410.92	117567.02	данные отсутствуют	данные отсутствуют
500	92410.58	117567.57	данные отсутствуют	данные отсутствуют
501	92408.98	117569.5	данные отсутствуют	данные отсутствуют
502	92404.26	117572.19	данные отсутствуют	данные отсутствуют
Государственный регистратор				ФГИС ЕГРН
полное наименование должности			подпись	инициалы, фамилия

М.П.

Выписка из Единого государственного реестра недвижимости об объекте недвижимости
Сведения о частях земельного участка

Земельный участок			
(вид объекта недвижимости)			
Лист № __ Раздела 4.2	Всего листов раздела 4.2 : __	Всего разделов: __	Всего листов выписки: __
11.01.2023 № 99/2023/514534023			
Кадастровый номер:		78:31:0001518:23	

Номер точки	Координаты, м		Описание закрепления на местности	Средняя квадратическая погрешность определения координат характерных точек границы части земельного участка, м
	X	Y		
1	2	3	4	5
503	92404.31	117571.89	данные отсутствуют	данные отсутствуют
504	92404.45	117571.62	данные отсутствуют	данные отсутствуют
505	92405.26	117570.63	данные отсутствуют	данные отсутствуют
506	92405.96	117569.79	данные отсутствуют	данные отсутствуют
507	92399.91	117559.48	данные отсутствуют	данные отсутствуют
508	92374.89	117517.29	данные отсутствуют	данные отсутствуют
509	92350.02	117475.38	данные отсутствуют	данные отсутствуют
510	92346.01	117469.14	данные отсутствуют	данные отсутствуют
511	92342.85	117470.37	данные отсутствуют	данные отсутствуют
512	92342.83	117470.38	данные отсутствуют	данные отсутствуют
513	92340.49	117471.23	данные отсутствуют	данные отсутствуют
514	92340.03	117471.32	данные отсутствуют	данные отсутствуют
515	92339.56	117471.26	данные отсутствуют	данные отсутствуют
516	92339.14	117471.07	данные отсутствуют	данные отсутствуют
517	92338.8	117470.76	данные отсутствуют	данные отсутствуют
518	92338.75	117470.69	данные отсутствуют	данные отсутствуют
519	92338.59	117470.39	данные отсутствуют	данные отсутствуют
Государственный регистратор				ФГИС ЕГРН
полное наименование должности			подпись	инициалы, фамилия

М.П.

Выписка из Единого государственного реестра недвижимости об объекте недвижимости
Сведения о частях земельного участка

Земельный участок			
<small>(вид объекта недвижимости)</small>			
Лист № ___ Раздела 4.2	Всего листов раздела 4.2 : ___	Всего разделов: ___	Всего листов выписки: ___
11.01.2023 № 99/2023/514534023			
Кадастровый номер:		78:31:0001518:23	

Номер точки	Координаты, м		Описание закрепления на местности	Средняя квадратическая погрешность определения координат характерных точек границы части земельного участка, м
	X	Y		
1	2	3	4	5
520	92338.2	117469.45	данные отсутствуют	данные отсутствуют
521	92337.42	117468.29	данные отсутствуют	данные отсутствуют
522	92337.33	117468.12	данные отсутствуют	данные отсутствуют
523	92336.66	117466.86	данные отсутствуют	данные отсутствуют
524	92333.85	117460.03	данные отсутствуют	данные отсутствуют
525	92331.96	117456.12	данные отсутствуют	данные отсутствуют
526	92331.95	117456.1	данные отсутствуют	данные отсутствуют
527	92321.91	117433.64	данные отсутствуют	данные отсутствуют
528	92321.27	117433.18	данные отсутствуют	данные отсутствуют
529	92316.3	117430.21	данные отсутствуют	данные отсутствуют
530	92315.32	117429.74	данные отсутствуют	данные отсутствуют
531	92307.14	117425.5	данные отсутствуют	данные отсутствуют
532	92303.95	117426.99	данные отсутствуют	данные отсутствуют
533	92300.96	117428.04	данные отсутствуют	данные отсутствуют
534	92300.6	117428.04	данные отсутствуют	данные отсутствуют
535	92299.33	117427.93	данные отсутствуют	данные отсутствуют
536	92407.67	117567.74	данные отсутствуют	данные отсутствуют
Государственный регистратор				ФГИС ЕГРН
полное наименование должности			подпись	инициалы, фамилия

М.П.

Выписка из Единого государственного реестра недвижимости об объекте недвижимости
Сведения о частях земельного участка

Земельный участок			
<small>(вид объекта недвижимости)</small>			
Лист № <u> </u> Раздела 4.2	Всего листов раздела 4.2 : <u> </u>	Всего разделов: <u> </u>	Всего листов выписки: <u> </u>
11.01.2023 № 99/2023/514534023			
Кадастровый номер:		78:31:0001518:23	

Номер точки	Координаты, м		Описание закрепления на местности	Средняя квадратическая погрешность определения координат характерных точек границы части земельного участка, м
	X	Y		
1	2	3	4	5
537	92408.62	117566.58	данные отсутствуют	данные отсутствуют
538	92407.09	117564.28	данные отсутствуют	данные отсутствуют
539	92399.67	117551.03	данные отсутствуют	данные отсутствуют
540	92399.49	117550.76	данные отсутствуют	данные отсутствуют
541	92393.47	117541.43	данные отсутствуют	данные отсутствуют
542	92391.5	117538.26	данные отсутствуют	данные отсутствуют
543	92391.49	117538.24	данные отсутствуют	данные отсутствуют
544	92391.29	117537.89	данные отсутствуют	данные отсутствуют
545	92377.49	117516.8	данные отсутствуют	данные отсутствуют
546	92402.01	117558.22	данные отсутствуют	данные отсутствуют
547	92287.09	117432.1	данные отсутствуют	данные отсутствуют
548	92297.6	117428.52	данные отсутствуют	данные отсутствуют
549	92293.64	117430.64	данные отсутствуют	данные отсутствуют
550	92293.31	117430.77	данные отсутствуют	данные отсутствуют
551	92292.99	117430.82	данные отсутствуют	данные отсутствуют
552	92292.21	117431.23	данные отсутствуют	данные отсутствуют
553	92292.03	117431.3	данные отсутствуют	данные отсутствуют
Государственный регистратор				ФГИС ЕГРН
полное наименование должности			подпись	инициалы, фамилия

М.П.

Выписка из Единого государственного реестра недвижимости об объекте недвижимости
Сведения о частях земельного участка

Земельный участок			
(вид объекта недвижимости)			
Лист № ___ Раздела 4.2	Всего листов раздела 4.2 : ___	Всего разделов: ___	Всего листов выписки: ___
11.01.2023 № 99/2023/514534023			
Кадастровый номер:		78:31:0001518:23	

Номер точки	Координаты, м		Описание закрепления на местности	Средняя квадратическая погрешность определения координат характерных точек границы части земельного участка, м
	X	Y		
1	2	3	4	5
554	92288.48	117432.39	данные отсутствуют	данные отсутствуют
555	92288.01	117432.45	данные отсутствуют	данные отсутствуют
556	92287.55	117432.36	данные отсутствуют	данные отсутствуют
557	92287.14	117432.15	данные отсутствуют	данные отсутствуют
558	92238.55	117454.58	данные отсутствуют	данные отсутствуют
559	92246.55	117475.67	данные отсутствуют	данные отсутствуют
560	92241.72	117477.39	данные отсутствуют	данные отсутствуют
561	92230.85	117481.77	данные отсутствуют	данные отсутствуют
562	92222.38	117485.1	данные отсутствуют	данные отсутствуют
563	92215.9	117487.52	данные отсутствуют	данные отсутствуют
564	92208.15	117490.28	данные отсутствуют	данные отсутствуют
564	92208.15	117490.28	данные отсутствуют	данные отсутствуют
565	92206.27	117490.95	данные отсутствуют	данные отсутствуют
565	92206.27	117490.95	данные отсутствуют	данные отсутствуют
566	92202.35	117492.43	данные отсутствуют	данные отсутствуют
567	92202.09	117491.53	данные отсутствуют	данные отсутствуют
568	92280.85	117605.59	данные отсутствуют	данные отсутствуют
Государственный регистратор				ФГИС ЕГРН
полное наименование должности			подпись	инициалы, фамилия

М.П.

Выписка из Единого государственного реестра недвижимости об объекте недвижимости
Сведения о частях земельного участка

Земельный участок			
<small>(вид объекта недвижимости)</small>			
Лист № <u> </u> Раздела 4.2	Всего листов раздела 4.2 : <u> </u>	Всего разделов: <u> </u>	Всего листов выписки: <u> </u>
11.01.2023 № 99/2023/514534023			
Кадастровый номер:		78:31:0001518:23	

Номер точки	Координаты, м		Описание закрепления на местности	Средняя квадратическая погрешность определения координат характерных точек границы части земельного участка, м
	X	Y		
1	2	3	4	5
569	92303.1	117581.07	данные отсутствуют	данные отсутствуют
570	92212.05	117501.06	данные отсутствуют	данные отсутствуют
571	92250.29	117445.46	данные отсутствуют	данные отсутствуют
571	92250.29	117445.46	данные отсутствуют	данные отсутствуют
572	92250.39	117445.94	данные отсутствуют	данные отсутствуют
572	92250.39	117445.94	данные отсутствуют	данные отсутствуют
573	92250.07	117447.2	данные отсутствуют	данные отсутствуют
573	92250.07	117447.2	данные отсутствуют	данные отсутствуют
574	92249.62	117447.68	данные отсутствуют	данные отсутствуют
574	92249.62	117447.68	данные отсутствуют	данные отсутствуют
575	92249.2	117447.94	данные отсутствуют	данные отсутствуют
575	92249.2	117447.94	данные отсутствуют	данные отсутствуют
576	92246.92	117448.81	данные отсутствуют	данные отсутствуют
576	92246.92	117448.81	данные отсутствуют	данные отсутствуют
577	92246.46	117448.85	данные отсутствуют	данные отсутствуют
577	92246.46	117448.85	данные отсутствуют	данные отсутствуют
578	92245.82	117448.84	данные отсутствуют	данные отсутствуют

Государственный регистратор		ФГИС ЕГРН
полное наименование должности	подпись	инициалы, фамилия

М.П.

Выписка из Единого государственного реестра недвижимости об объекте недвижимости
Сведения о частях земельного участка

Земельный участок			
(вид объекта недвижимости)			
Лист № ___ Раздела 4.2	Всего листов раздела 4.2 : ___	Всего разделов: ___	Всего листов выписки: ___
11.01.2023 № 99/2023/514534023			
Кадастровый номер:		78:31:0001518:23	

Номер точки	Координаты, м		Описание закрепления на местности	Средняя квадратическая погрешность определения координат характерных точек границы части земельного участка, м
	X	Y		
1	2	3	4	5
578	92245.82	117448.84	данные отсутствуют	данные отсутствуют
579	92241.34	117449.97	данные отсутствуют	данные отсутствуют
579	92241.34	117449.97	данные отсутствуют	данные отсутствуют
580	92235.97	117451.79	данные отсутствуют	данные отсутствуют
580	92235.97	117451.79	данные отсутствуют	данные отсутствуют
581	92234.02	117452.18	данные отсутствуют	данные отсутствуют
581	92234.02	117452.18	данные отсутствуют	данные отсутствуют
582	92233.43	117452.39	данные отсутствуют	данные отсутствуют
582	92233.43	117452.39	данные отсутствуют	данные отсутствуют
583	92232.01	117448.65	данные отсутствуют	данные отсутствуют
583	92232.01	117448.65	данные отсутствуют	данные отсутствуют
584	92232.62	117448.43	данные отсутствуют	данные отсутствуют
584	92232.62	117448.43	данные отсутствуют	данные отсутствуют
585	92234.76	117447.64	данные отсутствуют	данные отсутствуют
585	92234.76	117447.64	данные отсутствуют	данные отсутствуют
586	92235.25	117447.6	данные отсутствуют	данные отсутствуют
586	92235.25	117447.6	данные отсутствуют	данные отсутствуют
Государственный регистратор				ФГИС ЕГРН
полное наименование должности			подпись	инициалы, фамилия

М.П.

Выписка из Единого государственного реестра недвижимости об объекте недвижимости
Сведения о частях земельного участка

Земельный участок			
(вид объекта недвижимости)			
Лист № ___ Раздела 4.2	Всего листов раздела 4.2 : ___	Всего разделов: ___	Всего листов выписки: ___
11.01.2023 № 99/2023/514534023			
Кадастровый номер:		78:31:0001518:23	

Номер точки	Координаты, м		Описание закрепления на местности	Средняя квадратическая погрешность определения координат характерных точек границы части земельного участка, м
	X	Y		
1	2	3	4	5
587	92235.93	117447.72	данные отсутствуют	данные отсутствуют
587	92235.93	117447.72	данные отсутствуют	данные отсутствуют
588	92239.93	117446.23	данные отсутствуют	данные отсутствуют
588	92239.93	117446.23	данные отсутствуют	данные отсутствуют
589	92243.52	117444.83	данные отсутствуют	данные отсутствуют
589	92243.52	117444.83	данные отсутствуют	данные отсутствуют
590	92244.67	117444.37	данные отсутствуют	данные отсутствуют
590	92244.67	117444.37	данные отсутствуют	данные отсутствуют
591	92243.56	117441.14	данные отсутствуют	данные отсутствуют
591	92243.56	117441.14	данные отсутствуют	данные отсутствуют
592	92208.04	117486.22	данные отсутствуют	данные отсутствуют
592	92208.04	117486.22	данные отсутствуют	данные отсутствуют
593	92210.31	117486.4	данные отсутствуют	данные отсутствуют
593	92210.31	117486.4	данные отсутствуют	данные отсутствуют
594	92212.95	117487.39	данные отсутствуют	данные отсутствуют
594	92212.95	117487.39	данные отсутствуют	данные отсутствуют
595	92215.21	117489.08	данные отсутствуют	данные отсутствуют
Государственный регистратор				ФГИС ЕГРН
полное наименование должности			подпись	инициалы, фамилия

М.П.

Выписка из Единого государственного реестра недвижимости об объекте недвижимости
Сведения о частях земельного участка

Земельный участок			
(вид объекта недвижимости)			
Лист № ___ Раздела 4.2	Всего листов раздела 4.2 : ___	Всего разделов: ___	Всего листов выписки: ___
11.01.2023 № 99/2023/514534023			
Кадастровый номер:		78:31:0001518:23	

Номер точки	Координаты, м		Описание закрепления на местности	Средняя квадратическая погрешность определения координат характерных точек границы части земельного участка, м
	X	Y		
1	2	3	4	5
595	92215.21	117489.08	данные отсутствуют	данные отсутствуют
596	92216.91	117491.33	данные отсутствуют	данные отсутствуют
596	92216.91	117491.33	данные отсутствуют	данные отсутствуют
597	92217.55	117492.75	данные отсутствуют	данные отсутствуют
597	92217.55	117492.75	данные отсутствуют	данные отсутствуют
598	92219.58	117498.35	данные отсутствуют	данные отсутствуют
598	92219.58	117498.35	данные отсутствуют	данные отсутствуют
599	92220.16	117501.11	данные отсутствуют	данные отсутствуют
599	92220.16	117501.11	данные отсутствуют	данные отсутствуют
600	92219.94	117503.93	данные отсутствуют	данные отсутствуют
600	92219.94	117503.93	данные отсутствуют	данные отсутствуют
601	92218.95	117506.57	данные отсутствуют	данные отсутствуют
601	92218.95	117506.57	данные отсутствуют	данные отсутствуют
602	92217.26	117508.83	данные отсутствуют	данные отсутствуют
602	92217.26	117508.83	данные отсутствуют	данные отсутствуют
603	92215	117510.52	данные отсутствуют	данные отсутствуют
603	92215	117510.52	данные отсутствуют	данные отсутствуют
Государственный регистратор				ФГИС ЕГРН
полное наименование должности			подпись	инициалы, фамилия

М.П.

Выписка из Единого государственного реестра недвижимости об объекте недвижимости
Сведения о частях земельного участка

Земельный участок			
(вид объекта недвижимости)			
Лист № ___ Раздела 4.2	Всего листов раздела 4.2 : ___	Всего разделов: ___	Всего листов выписки: ___
11.01.2023 № 99/2023/514534023			
Кадастровый номер:		78:31:0001518:23	

Номер точки	Координаты, м		Описание закрепления на местности	Средняя квадратическая погрешность определения координат характерных точек границы части земельного участка, м
	X	Y		
1	2	3	4	5
604	92213.68	117511.13	данные отсутствуют	данные отсутствуют
604	92213.68	117511.13	данные отсутствуют	данные отсутствуют
605	92209.1	117512.84	данные отсутствуют	данные отсутствуют
605	92209.1	117512.84	данные отсутствуют	данные отсутствуют
606	92208.9	117512.88	данные отсутствуют	данные отсутствуют
606	92208.9	117512.88	данные отсутствуют	данные отсутствуют
607	92238.68	117595.69	данные отсутствуют	данные отсутствуют
607	92238.68	117595.69	данные отсутствуют	данные отсутствуют
607	92238.68	117595.69	данные отсутствуют	данные отсутствуют
607	92238.68	117595.69	данные отсутствуют	данные отсутствуют
608	92249.26	117623.86	данные отсутствуют	данные отсутствуют
608	92249.26	117623.86	данные отсутствуют	данные отсутствуют
608	92249.26	117623.86	данные отсутствуют	данные отсутствуют
608	92249.26	117623.86	данные отсутствуют	данные отсутствуют
609	92207.12	117502.9	данные отсутствуют	данные отсутствуют
609	92207.12	117502.9	данные отсутствуют	данные отсутствуют
609	92207.12	117502.9	данные отсутствуют	данные отсутствуют

Государственный регистратор		ФГИС ЕГРН
полное наименование должности	подпись	инициалы, фамилия

М.П.

Выписка из Единого государственного реестра недвижимости об объекте недвижимости
Сведения о частях земельного участка

Земельный участок			
(вид объекта недвижимости)			
Лист № ___ Раздела 4.2	Всего листов раздела 4.2 : ___	Всего разделов: ___	Всего листов выписки: ___
11.01.2023 № 99/2023/514534023			
Кадастровый номер:		78:31:0001518:23	

Номер точки	Координаты, м		Описание закрепления на местности	Средняя квадратическая погрешность определения координат характерных точек границы части земельного участка, м
	X	Y		
1	2	3	4	5
609	92207.12	117502.9	данные отсутствуют	данные отсутствуют
610	92205.19	117497.23	данные отсутствуют	данные отсутствуют
610	92205.19	117497.23	данные отсутствуют	данные отсутствуют
610	92205.19	117497.23	данные отсутствуют	данные отсутствуют
610	92205.19	117497.23	данные отсутствуют	данные отсутствуют
611	92202.15	117488.3	данные отсутствуют	данные отсутствуют
611	92202.15	117488.3	данные отсутствуют	данные отсутствуют
611	92202.15	117488.3	данные отсутствуют	данные отсутствуют
611	92202.15	117488.3	данные отсутствуют	данные отсутствуют
612	92341.03	117452.18	данные отсутствуют	данные отсутствуют
612	92341.03	117452.18	данные отсутствуют	данные отсутствуют
613	92331.72	117453.18	данные отсутствуют	данные отсутствуют
613	92331.72	117453.18	данные отсутствуют	данные отсутствуют
614	92322.18	117455.13	данные отсутствуют	данные отсутствуют
614	92322.18	117455.13	данные отсутствуют	данные отсутствуют
615	92311.66	117455.26	данные отсутствуют	данные отсутствуют
615	92311.66	117455.26	данные отсутствуют	данные отсутствуют
Государственный регистратор				ФГИС ЕГРН
полное наименование должности			подпись	инициалы, фамилия

М.П.

Выписка из Единого государственного реестра недвижимости об объекте недвижимости
Сведения о частях земельного участка

Земельный участок			
(вид объекта недвижимости)			
Лист № __ Раздела 4.2	Всего листов раздела 4.2 : __	Всего разделов: __	Всего листов выписки: __
11.01.2023 № 99/2023/514534023			
Кадастровый номер:		78:31:0001518:23	

Номер точки	Координаты, м		Описание закрепления на местности	Средняя квадратическая погрешность определения координат характерных точек границы части земельного участка, м
	X	Y		
1	2	3	4	5
616	92288.72	117463.38	данные отсутствуют	данные отсутствуют
616	92288.72	117463.38	данные отсутствуют	данные отсутствуют
617	92266.54	117470.79	данные отсутствуют	данные отсутствуют
617	92266.54	117470.79	данные отсутствуют	данные отсутствуют
618	92202.39	117494.36	данные отсутствуют	данные отсутствуют
618	92202.39	117494.36	данные отсутствуют	данные отсутствуют

Государственный регистратор		ФГИС ЕГРН
полное наименование должности	подпись	инициалы, фамилия

М.П.

Выписка из Единого государственного реестра недвижимости об объекте недвижимости
Сведения о частях земельного участка

Земельный участок				
(вид объекта недвижимости)				
Лист № ___ Раздела 4.2		Всего листов раздела 4.2 : ___		Всего разделов: ___
Всего листов выписки: ___				
11.01.2023 № 99/2023/514534023				
Кадастровый номер:			78:31:0001518:23	
Сведения о характерных точках границы части (частей) земельного участка				
Учетный номер части: 31				
Система координат: МСК-05				
Зона №				
Номер точки	Координаты, м		Описание закрепления на местности	Средняя квадратическая погрешность определения координат характерных точек границы части земельного участка, м
	X	Y		
1	2	3	4	5
1	92312.33	117423.51	данные отсутствуют	данные отсутствуют
1	92312.33	117423.51	данные отсутствуют	данные отсутствуют
1	92312.33	117423.51	данные отсутствуют	данные отсутствуют
1	92312.33	117423.51	данные отсутствуют	данные отсутствуют
1	92312.33	117423.51	данные отсутствуют	данные отсутствуют
1	92312.33	117423.51	данные отсутствуют	данные отсутствуют
2	92324.53	117425.68	данные отсутствуют	данные отсутствуют
2	92324.53	117425.68	данные отсутствуют	данные отсутствуют
2	92324.53	117425.68	данные отсутствуют	данные отсутствуют
2	92324.53	117425.68	данные отсутствуют	данные отсутствуют
2	92324.53	117425.68	данные отсутствуют	данные отсутствуют
3	92412.76	117567.35	данные отсутствуют	данные отсутствуют
4	92400.21	117574.49	данные отсутствуют	данные отсутствуют
5	92396.73	117570.14	данные отсутствуют	данные отсутствуют
6	92385.53	117572.7	данные отсутствуют	данные отсутствуют
7	92362.28	117578.01	данные отсутствуют	данные отсутствуют
Государственный регистратор			ФГИС ЕГРН	
полное наименование должности			подпись	
			инициалы, фамилия	

М.П.

Выписка из Единого государственного реестра недвижимости об объекте недвижимости
Сведения о частях земельного участка

Земельный участок			
<small>(вид объекта недвижимости)</small>			
Лист № ___ Раздела 4.2	Всего листов раздела 4.2 : ___	Всего разделов: ___	Всего листов выписки: ___
11.01.2023 № 99/2023/514534023			
Кадастровый номер:		78:31:0001518:23	

Номер точки	Координаты, м		Описание закрепления на местности	Средняя квадратическая погрешность определения координат характерных точек границы части земельного участка, м
	X	Y		
1	2	3	4	5
8	92355.5	117581	данные отсутствуют	данные отсутствуют
9	92355.08	117580.06	данные отсутствуют	данные отсутствуют
10	92344.51	117583.27	данные отсутствуют	данные отсутствуют
11	92359.54	117619	данные отсутствуют	данные отсутствуют
12	92310.61	117639.73	данные отсутствуют	данные отсутствуют
12	92310.61	117639.73	данные отсутствуют	данные отсутствуют
13	92297.16	117602.47	данные отсутствуют	данные отсутствуют
13	92297.16	117602.47	данные отсутствуют	данные отсутствуют
14	92248.92	117624.01	данные отсутствуют	данные отсутствуют
14	92248.92	117624.01	данные отсутствуют	данные отсутствуют
14	92248.92	117624.01	данные отсутствуют	данные отсутствуют
14	92248.92	117624.01	данные отсутствуют	данные отсутствуют
14	92248.92	117624.01	данные отсутствуют	данные отсутствуют
14	92248.92	117624.01	данные отсутствуют	данные отсутствуют
14	92248.92	117624.01	данные отсутствуют	данные отсутствуют
14	92248.92	117624.01	данные отсутствуют	данные отсутствуют
15	92246.46	117618.2	данные отсутствуют	данные отсутствуют
15	92246.46	117618.2	данные отсутствуют	данные отсутствуют
Государственный регистратор				ФГИС ЕГРН
полное наименование должности			подпись	инициалы, фамилия

М.П.

Выписка из Единого государственного реестра недвижимости об объекте недвижимости
Сведения о частях земельного участка

Земельный участок			
(вид объекта недвижимости)			
Лист № ___ Раздела 4.2	Всего листов раздела 4.2 : ___	Всего разделов: ___	Всего листов выписки: ___
11.01.2023 № 99/2023/514534023			
Кадастровый номер:		78:31:0001518:23	

Номер точки	Координаты, м		Описание закрепления на местности	Средняя квадратическая погрешность определения координат характерных точек границы части земельного участка, м
	X	Y		
1	2	3	4	5
15	92246.46	117618.2	данные отсутствуют	данные отсутствуют
15	92246.46	117618.2	данные отсутствуют	данные отсутствуют
15	92246.46	117618.2	данные отсутствуют	данные отсутствуют
15	92246.46	117618.2	данные отсутствуют	данные отсутствуют
15	92246.46	117618.2	данные отсутствуют	данные отсутствуют
16	92237.4	117593.38	данные отсутствуют	данные отсутствуют
16	92237.4	117593.38	данные отсутствуют	данные отсутствуют
16	92237.4	117593.38	данные отсутствуют	данные отсутствуют
16	92237.4	117593.38	данные отсутствуют	данные отсутствуют
16	92237.4	117593.38	данные отсутствуют	данные отсутствуют
16	92237.4	117593.38	данные отсутствуют	данные отсутствуют
16	92237.4	117593.38	данные отсутствуют	данные отсутствуют
16	92237.4	117593.38	данные отсутствуют	данные отсутствуют
16	92237.4	117593.38	данные отсутствуют	данные отсутствуют
17	92231.67	117577.33	данные отсутствуют	данные отсутствуют
17	92231.67	117577.33	данные отсутствуют	данные отсутствуют
17	92231.67	117577.33	данные отсутствуют	данные отсутствуют
17	92231.67	117577.33	данные отсутствуют	данные отсутствуют
17	92231.67	117577.33	данные отсутствуют	данные отсутствуют

Государственный регистратор		ФГИС ЕГРН
полное наименование должности	подпись	инициалы, фамилия

М.П.

Выписка из Единого государственного реестра недвижимости об объекте недвижимости
Сведения о частях земельного участка

Земельный участок			
(вид объекта недвижимости)			
Лист № __ Раздела 4.2	Всего листов раздела 4.2 : __	Всего разделов: __	Всего листов выписки: __
11.01.2023 № 99/2023/514534023			
Кадастровый номер:		78:31:0001518:23	

Номер точки	Координаты, м		Описание закрепления на местности	Средняя квадратическая погрешность определения координат характерных точек границы части земельного участка, м
	X	Y		
1	2	3	4	5
17	92231.67	117577.33	данные отсутствуют	данные отсутствуют
18	92229.87	117571.77	данные отсутствуют	данные отсутствуют
18	92229.87	117571.77	данные отсутствуют	данные отсутствуют
18	92229.87	117571.77	данные отсутствуют	данные отсутствуют
18	92229.87	117571.77	данные отсутствуют	данные отсутствуют
18	92229.87	117571.77	данные отсутствуют	данные отсутствуют
18	92229.87	117571.77	данные отсутствуют	данные отсутствуют
18	92229.87	117571.77	данные отсутствуют	данные отсутствуют
19	92216.77	117535.12	данные отсутствуют	данные отсутствуют
19	92216.77	117535.12	данные отсутствуют	данные отсутствуют
19	92216.77	117535.12	данные отсутствуют	данные отсутствуют
19	92216.77	117535.12	данные отсутствуют	данные отсутствуют
19	92216.77	117535.12	данные отсутствуют	данные отсутствуют
19	92216.77	117535.12	данные отсутствуют	данные отсутствуют
19	92216.77	117535.12	данные отсутствуют	данные отсутствуют
20	92216.57	117534.46	данные отсутствуют	данные отсутствуют
20	92216.57	117534.46	данные отсутствуют	данные отсутствуют
20	92216.57	117534.46	данные отсутствуют	данные отсутствуют
20	92216.57	117534.46	данные отсутствуют	данные отсутствуют

Государственный регистратор		ФГИС ЕГРН
полное наименование должности	подпись	инициалы, фамилия

М.П.

Выписка из Единого государственного реестра недвижимости об объекте недвижимости
Сведения о частях земельного участка

Земельный участок			
(вид объекта недвижимости)			
Лист № ___ Раздела 4.2	Всего листов раздела 4.2 : ___	Всего разделов: ___	Всего листов выписки: ___
11.01.2023 № 99/2023/514534023			
Кадастровый номер:		78:31:0001518:23	

Номер точки	Координаты, м		Описание закрепления на местности	Средняя квадратическая погрешность определения координат характерных точек границы части земельного участка, м
	X	Y		
1	2	3	4	5
20	92216.57	117534.46	данные отсутствуют	данные отсутствуют
20	92216.57	117534.46	данные отсутствуют	данные отсутствуют
21	92216.34	117534.54	данные отсутствуют	данные отсутствуют
21	92216.34	117534.54	данные отсутствуют	данные отсутствуют
21	92216.34	117534.54	данные отсутствуют	данные отсутствуют
21	92216.34	117534.54	данные отсутствуют	данные отсутствуют
21	92216.34	117534.54	данные отсутствуют	данные отсутствуют
21	92216.34	117534.54	данные отсутствуют	данные отсутствуют
21	92216.34	117534.54	данные отсутствуют	данные отсутствуют
21	92216.34	117534.54	данные отсутствуют	данные отсутствуют
22	92216.08	117533.69	данные отсутствуют	данные отсутствуют
22	92216.08	117533.69	данные отсутствуют	данные отсутствуют
22	92216.08	117533.69	данные отсутствуют	данные отсутствуют
22	92216.08	117533.69	данные отсутствуют	данные отсутствуют
22	92216.08	117533.69	данные отсутствуют	данные отсутствуют
22	92216.08	117533.69	данные отсутствуют	данные отсутствуют
22	92216.08	117533.69	данные отсутствуют	данные отсутствуют
22	92216.08	117533.69	данные отсутствуют	данные отсутствуют
23	92214.75	117530.27	данные отсутствуют	данные отсутствуют

Государственный регистратор		ФГИС ЕГРН
полное наименование должности	подпись	инициалы, фамилия

М.П.

Выписка из Единого государственного реестра недвижимости об объекте недвижимости
Сведения о частях земельного участка

Земельный участок			
(вид объекта недвижимости)			
Лист № ___ Раздела 4.2	Всего листов раздела 4.2 : ___	Всего разделов: ___	Всего листов выписки: ___
11.01.2023 № 99/2023/514534023			
Кадастровый номер:		78:31:0001518:23	

Номер точки	Координаты, м		Описание закрепления на местности	Средняя квадратическая погрешность определения координат характерных точек границы части земельного участка, м
	X	Y		
1	2	3	4	5
23	92214.75	117530.27	данные отсутствуют	данные отсутствуют
23	92214.75	117530.27	данные отсутствуют	данные отсутствуют
23	92214.75	117530.27	данные отсутствуют	данные отсутствуют
23	92214.75	117530.27	данные отсутствуют	данные отсутствуют
23	92214.75	117530.27	данные отсутствуют	данные отсутствуют
23	92214.75	117530.27	данные отсутствуют	данные отсутствуют
23	92214.75	117530.27	данные отсутствуют	данные отсутствуют
24	92214.5	117529.39	данные отсутствуют	данные отсутствуют
24	92214.5	117529.39	данные отсутствуют	данные отсутствуют
24	92214.5	117529.39	данные отсутствуют	данные отсутствуют
24	92214.5	117529.39	данные отсутствуют	данные отсутствуют
24	92214.5	117529.39	данные отсутствуют	данные отсутствуют
24	92214.5	117529.39	данные отсутствуют	данные отсутствуют
24	92214.5	117529.39	данные отсутствуют	данные отсутствуют
24	92214.5	117529.39	данные отсутствуют	данные отсутствуют
24	92214.5	117529.39	данные отсутствуют	данные отсутствуют
25	92214.69	117529.3	данные отсутствуют	данные отсутствуют
25	92214.69	117529.3	данные отсутствуют	данные отсутствуют
25	92214.69	117529.3	данные отсутствуют	данные отсутствуют
25	92214.69	117529.3	данные отсутствуют	данные отсутствуют

Государственный регистратор		ФГИС ЕГРН
полное наименование должности	подпись	инициалы, фамилия

М.П.

Выписка из Единого государственного реестра недвижимости об объекте недвижимости
Сведения о частях земельного участка

Земельный участок			
(вид объекта недвижимости)			
Лист № ___ Раздела 4.2	Всего листов раздела 4.2 : ___	Всего разделов: ___	Всего листов выписки: ___
11.01.2023 № 99/2023/514534023			
Кадастровый номер:		78:31:0001518:23	

Номер точки	Координаты, м		Описание закрепления на местности	Средняя квадратическая погрешность определения координат характерных точек границы части земельного участка, м
	X	Y		
1	2	3	4	5
25	92214.69	117529.3	данные отсутствуют	данные отсутствуют
25	92214.69	117529.3	данные отсутствуют	данные отсутствуют
25	92214.69	117529.3	данные отсутствуют	данные отсутствуют
26	92214.42	117528.67	данные отсутствуют	данные отсутствуют
26	92214.42	117528.67	данные отсутствуют	данные отсутствуют
26	92214.42	117528.67	данные отсутствуют	данные отсутствуют
26	92214.42	117528.67	данные отсутствуют	данные отсутствуют
26	92214.42	117528.67	данные отсутствуют	данные отсутствуют
26	92214.42	117528.67	данные отсутствуют	данные отсутствуют
26	92214.42	117528.67	данные отсутствуют	данные отсутствуют
26	92214.42	117528.67	данные отсутствуют	данные отсутствуют
26	92214.42	117528.67	данные отсутствуют	данные отсутствуют
27	92205.6	117503.47	данные отсутствуют	данные отсутствуют
27	92205.6	117503.47	данные отсутствуют	данные отсутствуют
27	92205.6	117503.47	данные отсутствуют	данные отсутствуют
27	92205.6	117503.47	данные отсутствуют	данные отсутствуют
27	92205.6	117503.47	данные отсутствуют	данные отсутствуют
27	92205.6	117503.47	данные отсутствуют	данные отсутствуют
27	92205.6	117503.47	данные отсутствуют	данные отсутствуют
Государственный регистратор				ФГИС ЕГРН
полное наименование должности			подпись	инициалы, фамилия

М.П.

Выписка из Единого государственного реестра недвижимости об объекте недвижимости
Сведения о частях земельного участка

Земельный участок			
(вид объекта недвижимости)			
Лист № ___ Раздела 4.2	Всего листов раздела 4.2 : ___	Всего разделов: ___	Всего листов выписки: ___
11.01.2023 № 99/2023/514534023			
Кадастровый номер:		78:31:0001518:23	

Номер точки	Координаты, м		Описание закрепления на местности	Средняя квадратическая погрешность определения координат характерных точек границы части земельного участка, м
	X	Y		
1	2	3	4	5
27	92205.6	117503.47	данные отсутствуют	данные отсутствуют
27	92205.6	117503.47	данные отсутствуют	данные отсутствуют
28	92210.18	117501.76	данные отсутствуют	данные отсутствуют
28	92210.18	117501.76	данные отсутствуют	данные отсутствуют
28	92210.18	117501.76	данные отсутствуют	данные отсутствуют
28	92210.18	117501.76	данные отсутствуют	данные отсутствуют
28	92210.18	117501.76	данные отсутствуют	данные отсутствуют
29	92208.15	117496.16	данные отсутствуют	данные отсутствуют
29	92208.15	117496.16	данные отсутствуют	данные отсутствуют
29	92208.15	117496.16	данные отсутствуют	данные отсутствуют
29	92208.15	117496.16	данные отсутствуют	данные отсутствуют
29	92208.15	117496.16	данные отсутствуют	данные отсутствуют
30	92203.58	117497.82	данные отсутствуют	данные отсутствуют
30	92203.58	117497.82	данные отсутствуют	данные отсутствуют
30	92203.58	117497.82	данные отсутствуют	данные отсутствуют
30	92203.58	117497.82	данные отсутствуют	данные отсутствуют
30	92203.58	117497.82	данные отсутствуют	данные отсутствуют
30	92203.58	117497.82	данные отсутствуют	данные отсутствуют

Государственный регистратор		ФГИС ЕГРН
полное наименование должности	подпись	инициалы, фамилия

М.П.

Выписка из Единого государственного реестра недвижимости об объекте недвижимости
Сведения о частях земельного участка

Земельный участок			
(вид объекта недвижимости)			
Лист № ___ Раздела 4.2	Всего листов раздела 4.2 : ___	Всего разделов: ___	Всего листов выписки: ___
11.01.2023 № 99/2023/514534023			
Кадастровый номер:		78:31:0001518:23	

Номер точки	Координаты, м		Описание закрепления на местности	Средняя квадратическая погрешность определения координат характерных точек границы части земельного участка, м
	X	Y		
1	2	3	4	5
30	92203.58	117497.82	данные отсутствуют	данные отсутствуют
30	92203.58	117497.82	данные отсутствуют	данные отсутствуют
30	92203.58	117497.82	данные отсутствуют	данные отсутствуют
31	92201.77	117492.55	данные отсутствуют	данные отсутствуют
31	92201.77	117492.55	данные отсутствуют	данные отсутствуют
31	92201.77	117492.55	данные отсутствуют	данные отсутствуют
31	92201.77	117492.55	данные отсутствуют	данные отсутствуют
31	92201.77	117492.55	данные отсутствуют	данные отсутствуют
31	92201.77	117492.55	данные отсутствуют	данные отсутствуют
31	92201.77	117492.55	данные отсутствуют	данные отсутствуют
31	92201.77	117492.55	данные отсутствуют	данные отсутствуют
31	92201.77	117492.55	данные отсутствуют	данные отсутствуют
31	92201.77	117492.55	данные отсутствуют	данные отсутствуют
31	92201.77	117492.55	данные отсутствуют	данные отсутствуют
31	92201.77	117492.55	данные отсутствуют	данные отсутствуют
31	92201.77	117492.55	данные отсутствуют	данные отсутствуют
31	92201.77	117492.55	данные отсутствуют	данные отсутствуют
31	92201.77	117492.55	данные отсутствуют	данные отсутствуют
31	92201.77	117492.55	данные отсутствуют	данные отсутствуют
31	92201.77	117492.55	данные отсутствуют	данные отсутствуют
32	92201.49	117491.75	данные отсутствуют	данные отсутствуют
32	92201.49	117491.75	данные отсутствуют	данные отсутствуют

Государственный регистратор		ФГИС ЕГРН
полное наименование должности	подпись	инициалы, фамилия

М.П.

Выписка из Единого государственного реестра недвижимости об объекте недвижимости
747
Сведения о частях земельного участка

Земельный участок			
(вид объекта недвижимости)			
Лист № __ Раздела 4.2	Всего листов раздела 4.2 : __	Всего разделов: __	Всего листов выписки: __
11.01.2023 № 99/2023/514534023			
Кадастровый номер:		78:31:0001518:23	

Номер точки	Координаты, м		Описание закрепления на местности	Средняя квадратическая погрешность определения координат характерных точек границы части земельного участка, м
	Х	Y		
1	2	3	4	5
32	92201.49	117491.75	данные отсутствуют	данные отсутствуют
32	92201.49	117491.75	данные отсутствуют	данные отсутствуют
32	92201.49	117491.75	данные отсутствуют	данные отсутствуют
32	92201.49	117491.75	данные отсутствуют	данные отсутствуют
32	92201.49	117491.75	данные отсутствуют	данные отсутствуют
32	92201.49	117491.75	данные отсутствуют	данные отсутствуют
32	92201.49	117491.75	данные отсутствуют	данные отсутствуют
32	92201.49	117491.75	данные отсутствуют	данные отсутствуют
32	92201.49	117491.75	данные отсутствуют	данные отсутствуют
32	92201.49	117491.75	данные отсутствуют	данные отсутствуют
32	92201.49	117491.75	данные отсутствуют	данные отсутствуют
32	92201.49	117491.75	данные отсутствуют	данные отсутствуют
32	92201.49	117491.75	данные отсутствуют	данные отсутствуют
32	92201.49	117491.75	данные отсутствуют	данные отсутствуют
33	92200.48	117488.88	данные отсутствуют	данные отсутствуют
33	92200.48	117488.88	данные отсутствуют	данные отсутствуют
33	92200.48	117488.88	данные отсутствуют	данные отсутствуют
33	92200.48	117488.88	данные отсутствуют	данные отсутствуют
33	92200.48	117488.88	данные отсутствуют	данные отсутствуют
33	92200.48	117488.88	данные отсутствуют	данные отсутствуют

Государственный регистратор		ФГИС ЕГРН
полное наименование должности	подпись	инициалы, фамилия

М.П.

Выписка из Единого государственного реестра недвижимости об объекте недвижимости
Сведения о частях земельного участка

Земельный участок			
<small>(вид объекта недвижимости)</small>			
Лист № ___ Раздела 4.2	Всего листов раздела 4.2 : ___	Всего разделов: ___	Всего листов выписки: ___
11.01.2023 № 99/2023/514534023			
Кадастровый номер:		78:31:0001518:23	

Номер точки	Координаты, м		Описание закрепления на местности	Средняя квадратическая погрешность определения координат характерных точек границы части земельного участка, м
	X	Y		
1	2	3	4	5
33	92200.48	117488.88	данные отсутствуют	данные отсутствуют
33	92200.48	117488.88	данные отсутствуют	данные отсутствуют
33	92200.48	117488.88	данные отсутствуют	данные отсутствуют
33	92200.48	117488.88	данные отсутствуют	данные отсутствуют
33	92200.48	117488.88	данные отсутствуют	данные отсутствуют
33	92200.48	117488.88	данные отсутствуют	данные отсутствуют
34	92201.11	117488.67	данные отсутствуют	данные отсутствуют
34	92201.11	117488.67	данные отсутствуют	данные отсутствуют
34	92201.11	117488.67	данные отсутствуют	данные отсутствуют
34	92201.11	117488.67	данные отсутствуют	данные отсутствуют
34	92201.11	117488.67	данные отсутствуют	данные отсутствуют
34	92201.11	117488.67	данные отсутствуют	данные отсутствуют
34	92201.11	117488.67	данные отсутствуют	данные отсутствуют
34	92201.11	117488.67	данные отсутствуют	данные отсутствуют
34	92201.11	117488.67	данные отсутствуют	данные отсутствуют
34	92201.11	117488.67	данные отсутствуют	данные отсутствуют
34	92201.11	117488.67	данные отсутствуют	данные отсутствуют
34	92201.11	117488.67	данные отсутствуют	данные отсутствуют
34	92201.11	117488.67	данные отсутствуют	данные отсутствуют

Государственный регистратор		ФГИС ЕГРН
полное наименование должности	подпись	инициалы, фамилия

М.П.

Сведения о частях земельного участка

Земельный участок			
(вид объекта недвижимости)			
Лист № ___ Раздела 4.2	Всего листов раздела 4.2 : ___	Всего разделов: ___	Всего листов выписки: ___
11.01.2023 № 99/2023/514534023			
Кадастровый номер:		78:31:0001518:23	

Номер точки	Координаты, м		Описание закрепления на местности	Средняя квадратическая погрешность определения координат характерных точек границы части земельного участка, м
	X	Y		
1	2	3	4	5
34	92201.11	117488.67	данные отсутствуют	данные отсутствуют
35	92225.16	117480.17	данные отсутствуют	данные отсутствуют
35	92225.16	117480.17	данные отсутствуют	данные отсутствуют
35	92225.16	117480.17	данные отсутствуют	данные отсутствуют
35	92225.16	117480.17	данные отсутствуют	данные отсутствуют
35	92225.16	117480.17	данные отсутствуют	данные отсутствуют
35	92225.16	117480.17	данные отсутствуют	данные отсутствуют
35	92225.16	117480.17	данные отсутствуют	данные отсутствуют
36	92224.56	117478.85	данные отсутствуют	данные отсутствуют
36	92224.56	117478.85	данные отсутствуют	данные отсутствуют
36	92224.56	117478.85	данные отсутствуют	данные отсутствуют
36	92224.56	117478.85	данные отсутствуют	данные отсутствуют
36	92224.56	117478.85	данные отсутствуют	данные отсутствуют
36	92224.56	117478.85	данные отсутствуют	данные отсутствуют
36	92224.56	117478.85	данные отсутствуют	данные отсутствуют
37	92228.99	117476.92	данные отсутствуют	данные отсутствуют
37	92228.99	117476.92	данные отсутствуют	данные отсутствуют
37	92228.99	117476.92	данные отсутствуют	данные отсутствуют
37	92228.99	117476.92	данные отсутствуют	данные отсутствуют

Государственный регистратор		ФГИС ЕГРН
полное наименование должности	подпись	инициалы, фамилия

М.П.

Выписка из Единого государственного реестра недвижимости об объекте недвижимости
Сведения о частях земельного участка

Земельный участок			
(вид объекта недвижимости)			
Лист № ___ Раздела 4.2	Всего листов раздела 4.2 : ___	Всего разделов: ___	Всего листов выписки: ___
11.01.2023 № 99/2023/514534023			
Кадастровый номер:		78:31:0001518:23	

Номер точки	Координаты, м		Описание закрепления на местности	Средняя квадратическая погрешность определения координат характерных точек границы части земельного участка, м
	X	Y		
1	2	3	4	5
37	92228.99	117476.92	данные отсутствуют	данные отсутствуют
37	92228.99	117476.92	данные отсутствуют	данные отсутствуют
37	92228.99	117476.92	данные отсутствуют	данные отсутствуют
37	92228.99	117476.92	данные отсутствуют	данные отсутствуют
38	92228.3	117475.33	данные отсутствуют	данные отсутствуют
38	92228.3	117475.33	данные отсутствуют	данные отсутствуют
38	92228.3	117475.33	данные отсутствуют	данные отсутствуют
38	92228.3	117475.33	данные отсутствуют	данные отсутствуют
38	92228.3	117475.33	данные отсутствуют	данные отсутствуют
38	92228.3	117475.33	данные отсутствуют	данные отсутствуют
38	92228.3	117475.33	данные отсутствуют	данные отсутствуют
38	92228.3	117475.33	данные отсутствуют	данные отсутствуют
38	92228.3	117475.33	данные отсутствуют	данные отсутствуют
38	92228.3	117475.33	данные отсутствуют	данные отсутствуют
39	92234.4	117473.23	данные отсутствуют	данные отсутствуют
39	92234.4	117473.23	данные отсутствуют	данные отсутствуют
39	92234.4	117473.23	данные отсутствуют	данные отсутствуют
39	92234.4	117473.23	данные отсутствуют	данные отсутствуют
39	92234.4	117473.23	данные отсутствуют	данные отсутствуют

Государственный регистратор		ФГИС ЕГРН
полное наименование должности	подпись	инициалы, фамилия

М.П.

Выписка из Единого государственного реестра недвижимости об объекте недвижимости
Сведения о частях земельного участка

Земельный участок			
(вид объекта недвижимости)			
Лист № ___ Раздела 4.2	Всего листов раздела 4.2 : ___	Всего разделов: ___	Всего листов выписки: ___
11.01.2023 № 99/2023/514534023			
Кадастровый номер:		78:31:0001518:23	

Номер точки	Координаты, м		Описание закрепления на местности	Средняя квадратическая погрешность определения координат характерных точек границы части земельного участка, м
	X	Y		
1	2	3	4	5
39	92234.4	117473.23	данные отсутствуют	данные отсутствуют
39	92234.4	117473.23	данные отсутствуют	данные отсутствуют
40	92240.47	117470.93	данные отсутствуют	данные отсутствуют
40	92240.47	117470.93	данные отсутствуют	данные отсутствуют
40	92240.47	117470.93	данные отсутствуют	данные отсутствуют
40	92240.47	117470.93	данные отсутствуют	данные отсутствуют
40	92240.47	117470.93	данные отсутствуют	данные отсутствуют
40	92240.47	117470.93	данные отсутствуют	данные отсутствуют
40	92240.47	117470.93	данные отсутствуют	данные отсутствуют
40	92240.47	117470.93	данные отсутствуют	данные отсутствуют
41	92234.81	117456	данные отсутствуют	данные отсутствуют
41	92234.81	117456	данные отсутствуют	данные отсутствуют
41	92234.81	117456	данные отсутствуют	данные отсутствуют
41	92234.81	117456	данные отсутствуют	данные отсутствуют
41	92234.81	117456	данные отсутствуют	данные отсутствуют
41	92234.81	117456	данные отсутствуют	данные отсутствуют
42	92229.11	117441.03	данные отсутствуют	данные отсутствуют
42	92229.11	117441.03	данные отсутствуют	данные отсутствуют

Государственный регистратор		ФГИС ЕГРН
полное наименование должности	подпись	инициалы, фамилия

М.П.

Выписка из Единого государственного реестра недвижимости об объекте недвижимости
Сведения о частях земельного участка

Земельный участок			
(вид объекта недвижимости)			
Лист № ___ Раздела 4.2	Всего листов раздела 4.2 : ___	Всего разделов: ___	Всего листов выписки: ___
11.01.2023 № 99/2023/514534023			
Кадастровый номер:		78:31:0001518:23	

Номер точки	Координаты, м		Описание закрепления на местности	Средняя квадратическая погрешность определения координат характерных точек границы части земельного участка, м
	X	Y		
1	2	3	4	5
42	92229.11	117441.03	данные отсутствуют	данные отсутствуют
42	92229.11	117441.03	данные отсутствуют	данные отсутствуют
42	92229.11	117441.03	данные отсутствуют	данные отсутствуют
43	92260.18	117441.26	данные отсутствуют	данные отсутствуют
43	92260.18	117441.26	данные отсутствуют	данные отсутствуют
43	92260.18	117441.26	данные отсутствуют	данные отсутствуют
43	92260.18	117441.26	данные отсутствуют	данные отсутствуют
43	92260.18	117441.26	данные отсутствуют	данные отсутствуют
43	92260.18	117441.26	данные отсутствуют	данные отсутствуют
44	92305.42	117587.57	данные отсутствуют	данные отсутствуют
44	92305.42	117587.57	данные отсутствуют	данные отсутствуют
45	92345.19	117573.46	данные отсутствуют	данные отсутствуют
46	92343.39	117568.53	данные отсутствуют	данные отсутствуют
47	92338.86	117556.84	данные отсутствуют	данные отсутствуют
47	92338.86	117556.84	данные отсутствуют	данные отсутствуют
48	92299.57	117571.15	данные отсутствуют	данные отсутствуют
48	92299.57	117571.15	данные отсутствуют	данные отсутствуют
Государственный регистратор				ФГИС ЕГРН
полное наименование должности			подпись	инициалы, фамилия

М.П.

Выписка из Единого государственного реестра недвижимости об объекте недвижимости
Сведения о частях земельного участка

Земельный участок			
(вид объекта недвижимости)			
Лист № ___ Раздела 4.2	Всего листов раздела 4.2 : ___	Всего разделов: ___	Всего листов выписки: ___
11.01.2023 № 99/2023/514534023			
Кадастровый номер:		78:31:0001518:23	

Номер точки	Координаты, м		Описание закрепления на местности	Средняя квадратическая погрешность определения координат характерных точек границы части земельного участка, м
	X	Y		
1	2	3	4	5
49	92337.95	117447.22	данные отсутствуют	данные отсутствуют
49	92337.95	117447.22	данные отсутствуют	данные отсутствуют
50	92316.65	117454.81	данные отсутствуют	данные отсутствуют
50	92316.65	117454.81	данные отсутствуют	данные отсутствуют
51	92316.21	117455.03	данные отсутствуют	данные отсутствуют
51	92316.21	117455.03	данные отсутствуют	данные отсутствуют
52	92310.76	117456.92	данные отсутствуют	данные отсутствуют
52	92310.76	117456.92	данные отсутствуют	данные отсутствуют
53	92282.63	117466.38	данные отсутствуют	данные отсутствуют
53	92282.63	117466.38	данные отсутствуют	данные отсутствуют
54	92203.71	117493.91	данные отсутствуют	данные отсутствуют
55	92204.93	117497.33	данные отсутствуют	данные отсутствуют
56	92205.79	117493.18	данные отсутствуют	данные отсутствуют
57	92204.4	117487.51	данные отсутствуют	данные отсутствуют
58	92391.82	117533.73	данные отсутствуют	данные отсутствуют
58	92391.82	117533.73	данные отсутствуют	данные отсутствуют
59	92360.75	117548.31	данные отсутствуют	данные отсутствуют
Государственный регистратор				ФГИС ЕГРН
полное наименование должности			подпись	инициалы, фамилия

М.П.

Выписка из Единого государственного реестра недвижимости об объекте недвижимости
Сведения о частях земельного участка

Земельный участок			
(вид объекта недвижимости)			
Лист № ___ Раздела 4.2	Всего листов раздела 4.2 : ___	Всего разделов: ___	Всего листов выписки: ___
11.01.2023 № 99/2023/514534023			
Кадастровый номер:		78:31:0001518:23	

Номер точки	Координаты, м		Описание закрепления на местности	Средняя квадратическая погрешность определения координат характерных точек границы части земельного участка, м
	X	Y		
1	2	3	4	5
59	92360.75	117548.31	данные отсутствуют	данные отсутствуют
60	92362.11	117550.62	данные отсутствуют	данные отсутствуют
60	92362.11	117550.62	данные отсутствуют	данные отсутствуют
61	92350.38	117557.05	данные отсутствуют	данные отсутствуют
61	92350.38	117557.05	данные отсутствуют	данные отсутствуют
62	92348.29	117553.22	данные отсутствуют	данные отсутствуют
62	92348.29	117553.22	данные отсутствуют	данные отсутствуют
63	92277.72	117578.89	данные отсутствуют	данные отсутствуют
63	92277.72	117578.89	данные отсутствуют	данные отсутствуют
64	92266.32	117582.98	данные отсутствуют	данные отсутствуют
64	92266.32	117582.98	данные отсутствуют	данные отсутствуют
65	92320.77	117425.01	данные отсутствуют	данные отсутствуют
66	92338.1	117472.73	данные отсутствуют	данные отсутствуют
67	92340.73	117471.77	данные отсутствуют	данные отсутствуют
68	92341.5	117471.55	данные отсутствуют	данные отсутствуют
69	92342.3	117471.46	данные отсутствуют	данные отсутствуют
70	92343.1	117471.51	данные отсутствуют	данные отсутствуют
Государственный регистратор				ФГИС ЕГРН
полное наименование должности			подпись	инициалы, фамилия

М.П.

Выписка из Единого государственного реестра недвижимости об объекте недвижимости
Сведения о частях земельного участка

Земельный участок			
<small>(вид объекта недвижимости)</small>			
Лист № ___ Раздела 4.2	Всего листов раздела 4.2 : ___	Всего разделов: ___	Всего листов выписки: ___
11.01.2023 № 99/2023/514534023			
Кадастровый номер:		78:31:0001518:23	

Номер точки	Координаты, м		Описание закрепления на местности	Средняя квадратическая погрешность определения координат характерных точек границы части земельного участка, м
	X	Y		
1	2	3	4	5
71	92343.89	117471.68	данные отсутствуют	данные отсутствуют
72	92344.64	117471.97	данные отсутствуют	данные отсутствуют
73	92345.33	117472.38	данные отсутствуют	данные отсутствуют
74	92345.95	117472.9	данные отсутствуют	данные отсутствуют
75	92346.47	117473.51	данные отсутствуют	данные отсутствуют
76	92346.9	117474.2	данные отсутствуют	данные отсутствуют
77	92388.74	117556.48	данные отсутствуют	данные отсутствуют
78	92389.04	117557.24	данные отсутствуют	данные отсутствуют
79	92389.23	117558.04	данные отсутствуют	данные отсутствуют
80	92389.27	117558.86	данные отсутствуют	данные отсутствуют
81	92389.18	117559.68	данные отсутствуют	данные отсутствуют
82	92388.96	117560.48	данные отсутствуют	данные отсутствуют
83	92388.61	117561.22	данные отсутствуют	данные отсутствуют
84	92388.15	117561.9	данные отсутствуют	данные отсутствуют
85	92387.58	117562.49	данные отсутствуют	данные отсутствуют
86	92386.92	117562.99	данные отсутствуют	данные отсутствуют
87	92377.12	117569.1	данные отсутствуют	данные отсутствуют
Государственный регистратор				ФГИС ЕГРН
полное наименование должности			подпись	инициалы, фамилия

М.П.

Выписка из Единого государственного реестра недвижимости об объекте недвижимости
Сведения о частях земельного участка

Земельный участок			
(вид объекта недвижимости)			
Лист № ___ Раздела 4.2	Всего листов раздела 4.2 : ___	Всего разделов: ___	Всего листов выписки: ___
11.01.2023 № 99/2023/514534023			
Кадастровый номер:		78:31:0001518:23	

Номер точки	Координаты, м		Описание закрепления на местности	Средняя квадратическая погрешность определения координат характерных точек границы части земельного участка, м
	X	Y		
1	2	3	4	5
88	92380.3	117573.89	данные отсутствуют	данные отсутствуют
89	92369.88	117576.27	данные отсутствуют	данные отсутствуют
90	92365.95	117570.35	данные отсутствуют	данные отсутствуют
91	92365.52	117569.57	данные отсутствуют	данные отсутствуют
92	92365.24	117568.72	данные отсутствуют	данные отсутствуют
93	92365.11	117567.84	данные отсутствуют	данные отсутствуют
94	92365.14	117566.96	данные отсутствуют	данные отсутствуют
95	92365.33	117566.09	данные отсутствуют	данные отсутствуют
96	92365.67	117565.27	данные отсутствуют	данные отсутствуют
97	92366.15	117564.52	данные отсутствуют	данные отсутствуют
98	92366.75	117563.87	данные отсутствуют	данные отсутствуют
99	92367.47	117563.34	данные отсутствуют	данные отсутствуют
100	92377.75	117556.93	данные отсутствуют	данные отсутствуют
101	92339.99	117482.68	данные отсутствуют	данные отсутствуют
102	92336.82	117483.84	данные отсутствуют	данные отсутствуют
103	92335.97	117484.06	данные отсутствуют	данные отсутствуют
104	92335.1	117484.14	данные отсутствуют	данные отсутствуют

Государственный регистратор		ФГИС ЕГРН
полное наименование должности	подпись	инициалы, фамилия

М.П.

Выписка из Единого государственного реестра недвижимости об объекте недвижимости
Сведения о частях земельного участка

Земельный участок			
<small>(вид объекта недвижимости)</small>			
Лист № ___ Раздела 4.2	Всего листов раздела 4.2 : ___	Всего разделов: ___	Всего листов выписки: ___
11.01.2023 № 99/2023/514534023			
Кадастровый номер:		78:31:0001518:23	

Номер точки	Координаты, м		Описание закрепления на местности	Средняя квадратическая погрешность определения координат характерных точек границы части земельного участка, м
	X	Y		
1	2	3	4	5
105	92334.24	117484.06	данные отсутствуют	данные отсутствуют
106	92333.39	117483.83	данные отсутствуют	данные отсутствуют
107	92332.6	117483.47	данные отсутствуют	данные отсутствуют
108	92331.89	117482.97	данные отсутствуют	данные отсутствуют
109	92331.27	117482.35	данные отсутствуют	данные отсутствуют
110	92330.77	117481.63	данные отсутствуют	данные отсутствуют
111	92330.41	117480.85	данные отсутствуют	данные отсутствуют
112	92310.61	117426.33	данные отсутствуют	данные отсутствуют
113	92302.36	117428.38	данные отсутствуют	данные отсутствуют
114	92301.51	117428.51	данные отсутствуют	данные отсутствуют
115	92300.66	117428.5	данные отсутствуют	данные отсутствуют
116	92299.81	117428.34	данные отсутствуют	данные отсутствуют
117	92299.02	117428.04	данные отсутствуют	данные отсутствуют
118	92231.61	117474.19	данные отсутствуют	данные отсутствуют
119	92242.91	117476.77	данные отсутствуют	данные отсутствуют
120	92242.92	117476.78	данные отсутствуют	данные отсутствуют
121	92242.94	117476.78	данные отсутствуют	данные отсутствуют

Государственный регистратор		ФГИС ЕГРН
полное наименование должности	подпись	инициалы, фамилия

М.П.

Выписка из Единого государственного реестра недвижимости об объекте недвижимости
Сведения о частях земельного участка

Земельный участок			
<small>(вид объекта недвижимости)</small>			
Лист № <u> </u> Раздела 4.2	Всего листов раздела 4.2 : <u> </u>	Всего разделов: <u> </u>	Всего листов выписки: <u> </u>
11.01.2023 № 99/2023/514534023			
Кадастровый номер:		78:31:0001518:23	

Номер точки	Координаты, м		Описание закрепления на местности	Средняя квадратическая погрешность определения координат характерных точек границы части земельного участка, м
	X	Y		
1	2	3	4	5
122	92245.36	117477.36	данные отсутствуют	данные отсутствуют
123	92245.82	117477.53	данные отсутствуют	данные отсутствуют
124	92246.22	117477.81	данные отсутствуют	данные отсутствуют
125	92246.54	117478.18	данные отсутствуют	данные отсутствуют
126	92246.77	117478.63	данные отсутствуют	данные отсутствуют
127	92273.7	117553.51	данные отсутствуют	данные отсутствуют
128	92273.8	117553.99	данные отсутствуют	данные отсутствуют
129	92273.78	117554.49	данные отсутствуют	данные отсутствуют
130	92273.65	117554.97	данные отсутствуют	данные отсутствуют
131	92273.4	117555.4	данные отсутствуют	данные отсутствуют
132	92271.86	117557.4	данные отсутствуют	данные отсутствуют
133	92262.83	117569.15	данные отсутствуют	данные отсутствуют
134	92262.57	117569.43	данные отсутствуют	данные отсутствуют
135	92262.26	117569.66	данные отсутствуют	данные отсутствуют
136	92261.91	117569.82	данные отсутствуют	данные отсутствуют
137	92241.57	117576.91	данные отсутствуют	данные отсутствуют
138	92245.38	117590.59	данные отсутствуют	данные отсутствуют
Государственный регистратор				ФГИС ЕГРН
полное наименование должности			подпись	инициалы, фамилия

М.П.

Выписка из Единого государственного реестра недвижимости об объекте недвижимости
Сведения о частях земельного участка

Земельный участок			
(вид объекта недвижимости)			
Лист № ___ Раздела 4.2	Всего листов раздела 4.2 : ___	Всего разделов: ___	Всего листов выписки: ___
11.01.2023 № 99/2023/514534023			
Кадастровый номер:		78:31:0001518:23	

Номер точки	Координаты, м		Описание закрепления на местности	Средняя квадратическая погрешность определения координат характерных точек границы части земельного участка, м
	X	Y		
1	2	3	4	5
139	92255.16	117621.22	данные отсутствуют	данные отсутствуют
140	92251.49	117622.86	данные отсутствуют	данные отсутствуют
141	92241.56	117591.78	данные отсутствуют	данные отсутствуют
142	92237.21	117576.18	данные отсутствуют	данные отсутствуют
143	92237.13	117575.68	данные отсутствуют	данные отсутствуют
144	92237.19	117575.18	данные отсутствуют	данные отсутствуют
145	92237.36	117574.71	данные отсутствуют	данные отсутствуют
146	92237.65	117574.3	данные отсутствуют	данные отсутствуют
147	92238.03	117573.97	данные отсутствуют	данные отсутствуют
148	92238.48	117573.75	данные отсутствуют	данные отсутствуют
149	92260.03	117566.24	данные отсутствуют	данные отсутствуют
150	92269.56	117553.83	данные отсутствуют	данные отсутствуют
151	92243.37	117481	данные отсутствуют	данные отсутствуют
152	92242.01	117480.67	данные отсутствуют	данные отсутствуют
153	92227.83	117477.42	данные отсутствуют	данные отсутствуют
154	92203.84	117487.71	данные отсутствуют	данные отсутствуют
155	92204.18	117488.45	данные отсутствуют	данные отсутствуют
Государственный регистратор				ФГИС ЕГРН
полное наименование должности			подпись	инициалы, фамилия

М.П.

Выписка из Единого государственного реестра недвижимости об объекте недвижимости
Сведения о частях земельного участка

Земельный участок			
<small>(вид объекта недвижимости)</small>			
Лист № ___ Раздела 4.2	Всего листов раздела 4.2 : ___	Всего разделов: ___	Всего листов выписки: ___
11.01.2023 № 99/2023/514534023			
Кадастровый номер:		78:31:0001518:23	

Номер точки	Координаты, м		Описание закрепления на местности	Средняя квадратическая погрешность определения координат характерных точек границы части земельного участка, м
	X	Y		
1	2	3	4	5
156	92204.4	117489.23	данные отсутствуют	данные отсутствуют
157	92204.49	117490.05	данные отсутствуют	данные отсутствуют
158	92204.44	117490.86	данные отсутствуют	данные отсутствуют
159	92204.26	117491.66	данные отсутствуют	данные отсутствуют
160	92203.95	117492.42	данные отсутствуют	данные отсутствуют
161	92203.52	117493.12	данные отсутствуют	данные отсутствуют
162	92202.99	117493.73	данные отсутствуют	данные отсутствуют
163	92202.36	117494.26	данные отсутствуют	данные отсутствуют
164	92213.23	117525.26	данные отсутствуют	данные отсутствуют
165	92214.07	117525.23	данные отсутствуют	данные отсутствуют
166	92214.92	117525.34	данные отсутствуют	данные отсутствуют
167	92215.72	117525.6	данные отсутствуют	данные отсутствуют
168	92216.48	117525.99	данные отсутствуют	данные отсутствуют
169	92217.16	117526.5	данные отсутствуют	данные отсутствуют
170	92217.74	117527.12	данные отсутствуют	данные отсутствуют
171	92218.21	117527.83	данные отсутствуют	данные отсутствуют
172	92218.55	117528.61	данные отсутствуют	данные отсутствуют
Государственный регистратор				ФГИС ЕГРН
полное наименование должности			подпись	инициалы, фамилия

М.П.

Выписка из Единого государственного реестра недвижимости об объекте недвижимости
Сведения о частях земельного участка

Земельный участок			
(вид объекта недвижимости)			
Лист № ___ Раздела 4.2	Всего листов раздела 4.2 : ___	Всего разделов: ___	Всего листов выписки: ___
11.01.2023 № 99/2023/514534023			
Кадастровый номер:		78:31:0001518:23	

Номер точки	Координаты, м		Описание закрепления на местности	Средняя квадратическая погрешность определения координат характерных точек границы части земельного участка, м
	X	Y		
1	2	3	4	5
173	92218.75	117529.44	данные отсутствуют	данные отсутствуют
174	92218.81	117530.28	данные отсутствуют	данные отсутствуют
175	92218.73	117531.13	данные отсутствуют	данные отсутствуют
176	92218.51	117531.95	данные отсутствуют	данные отсутствуют
177	92218.15	117532.72	данные отсутствуют	данные отсутствуют
178	92217.66	117533.41	данные отсутствуют	данные отсутствуют
179	92217.06	117534.02	данные отсутствуют	данные отсутствуют
180	92216.38	117534.52	данные отсутствуют	данные отсутствуют
181	92206.95	117502.97	данные отсутствуют	данные отсутствуют
182	92250.06	117623.5	данные отсутствуют	данные отсутствуют
183	92339.36	117627.55	данные отсутствуют	данные отсутствуют
184	92310.2	117638.58	данные отсутствуют	данные отсутствуют
185	92329.72	117630.35	данные отсутствуют	данные отсутствуют
186	92325.87	117620.2	данные отсутствуют	данные отсутствуют
187	92328	117619.3	данные отсутствуют	данные отсутствуют
188	92328.42	117620.11	данные отсутствуют	данные отсутствуют
189	92330.21	117619.34	данные отсутствуют	данные отсутствуют
Государственный регистратор				ФГИС ЕГРН
полное наименование должности			подпись	инициалы, фамилия

М.П.

Выписка из Единого государственного реестра недвижимости об объекте недвижимости
Сведения о частях земельного участка

Земельный участок			
(вид объекта недвижимости)			
Лист № ___ Раздела 4.2	Всего листов раздела 4.2 : ___	Всего разделов: ___	Всего листов выписки: ___
11.01.2023 № 99/2023/514534023			
Кадастровый номер:		78:31:0001518:23	

Номер точки	Координаты, м		Описание закрепления на местности	Средняя квадратическая погрешность определения координат характерных точек границы части земельного участка, м
	X	Y		
1	2	3	4	5
190	92329.89	117618.54	данные отсутствуют	данные отсутствуют
191	92335.08	117616.29	данные отсутствуют	данные отсутствуют
192	92208.39	117496.81	данные отсутствуют	данные отсутствуют
193	92200.51	117488.96	данные отсутствуют	данные отсутствуют
194	92225.24	117480.37	данные отсутствуют	данные отсутствуют
195	92227.08	117477.75	данные отсутствуют	данные отсутствуют
196	92228.48	117475.75	данные отсутствуют	данные отсутствуют
197	92228.94	117475.11	данные отсутствуют	данные отсутствуют
198	92237.46	117462.99	данные отсутствуют	данные отсутствуют
199	92247.01	117449.39	данные отсутствуют	данные отсутствуют
200	92250.09	117444.91	данные отсутствуют	данные отсутствуют
201	92250.05	117444.81	данные отсутствуют	данные отсутствуют
202	92248.76	117441.18	данные отсутствуют	данные отсутствуют
203	92266.92	117438.97	данные отсутствуют	данные отсутствуют
204	92266.67	117439.7	данные отсутствуют	данные отсутствуют
205	92266.31	117440.39	данные отсутствуют	данные отсутствуют
206	92265.86	117441.02	данные отсутствуют	данные отсутствуют
Государственный регистратор				ФГИС ЕГРН
полное наименование должности			подпись	инициалы, фамилия

М.П.

Выписка из Единого государственного реестра недвижимости об объекте недвижимости
Сведения о частях земельного участка

Земельный участок			
(вид объекта недвижимости)			
Лист № ___ Раздела 4.2	Всего листов раздела 4.2 : ___	Всего разделов: ___	Всего листов выписки: ___
11.01.2023 № 99/2023/514534023			
Кадастровый номер:		78:31:0001518:23	

Номер точки	Координаты, м		Описание закрепления на местности	Средняя квадратическая погрешность определения координат характерных точек границы части земельного участка, м
	X	Y		
1	2	3	4	5
207	92265.31	117441.57	данные отсутствуют	данные отсутствуют
208	92264.68	117442.03	данные отсутствуют	данные отсутствуют
209	92263.99	117442.39	данные отсутствуют	данные отсутствуют
210	92260.68	117447.15	данные отсутствуют	данные отсутствуют
211	92255.23	117455.08	данные отсутствуют	данные отсутствуют
212	92232.5	117487.44	данные отсутствуют	данные отсутствуют
213	92232	117488.03	данные отсутствуют	данные отсутствуют
214	92231.41	117488.55	данные отсутствуют	данные отсутствуют
215	92230.76	117488.97	данные отсутствуют	данные отсутствуют
216	92230.05	117489.29	данные отсутствуют	данные отсутствуют
217	92212.68	117523.69	данные отсутствуют	данные отсутствуют
218	92209.37	117514.25	данные отсутствуют	данные отсутствуют
219	92250.03	117500.74	данные отсутствуют	данные отсутствуют
220	92252.48	117507.63	данные отсутствуют	данные отсутствуют
221	92250.45	117508.35	данные отсутствуют	данные отсутствуют
222	92251.31	117510.86	данные отсутствуют	данные отсутствуют
223	92243.57	117441.14	данные отсутствуют	данные отсутствуют

Государственный регистратор		ФГИС ЕГРН
полное наименование должности	подпись	инициалы, фамилия

М.П.

Выписка из Единого государственного реестра недвижимости об объекте недвижимости
Сведения о частях земельного участка

Земельный участок			
(вид объекта недвижимости)			
Лист № ___ Раздела 4.2	Всего листов раздела 4.2 : ___	Всего разделов: ___	Всего листов выписки: ___
11.01.2023 № 99/2023/514534023			
Кадастровый номер:		78:31:0001518:23	

Номер точки	Координаты, м		Описание закрепления на местности	Средняя квадратическая погрешность определения координат характерных точек границы части земельного участка, м
	X	Y		
1	2	3	4	5
224	92248.85	117441.18	данные отсутствуют	данные отсутствуют
224	92248.85	117441.18	данные отсутствуют	данные отсутствуют
224	92248.85	117441.18	данные отсутствуют	данные отсутствуют
225	92249.03	117441.73	данные отсутствуют	данные отсутствуют
226	92250.65	117441.19	данные отсутствуют	данные отсутствуют
227	92256.78	117441.23	данные отсутствуют	данные отсутствуют
228	92253.34	117444.34	данные отсутствуют	данные отсутствуют
229	92253	117444.59	данные отсутствуют	данные отсутствуют
230	92252.63	117444.76	данные отсутствуют	данные отсутствуют
231	92250.32	117445.52	данные отсутствуют	данные отсутствуют
232	92250.4	117446.05	данные отсутствуют	данные отсутствуют
233	92250.34	117446.6	данные отсутствуют	данные отсутствуют
233	92250.34	117446.6	данные отсутствуют	данные отсутствуют
233	92250.34	117446.6	данные отсутствуют	данные отсутствуют
234	92250.17	117447.04	данные отсутствуют	данные отсутствуют
235	92249.9	117447.42	данные отсутствуют	данные отсутствуют
236	92249.54	117447.74	данные отсутствуют	данные отсутствуют
Государственный регистратор				ФГИС ЕГРН
полное наименование должности			подпись	инициалы, фамилия

М.П.

Выписка из Единого государственного реестра недвижимости об объекте недвижимости
Сведения о частях земельного участка

Земельный участок			
(вид объекта недвижимости)			
Лист № ___ Раздела 4.2	Всего листов раздела 4.2 : ___	Всего разделов: ___	Всего листов выписки: ___
11.01.2023 № 99/2023/514534023			
Кадастровый номер:		78:31:0001518:23	

Номер точки	Координаты, м		Описание закрепления на местности	Средняя квадратическая погрешность определения координат характерных точек границы части земельного участка, м
	X	Y		
1	2	3	4	5
237	92249.13	117447.96	данные отсутствуют	данные отсутствуют
238	92247.23	117448.71	данные отсутствуют	данные отсутствуют
239	92246.68	117448.84	данные отсутствуют	данные отсутствуют
240	92246.12	117448.87	данные отсутствуют	данные отсутствуют
241	92244.56	117448.72	данные отсутствуют	данные отсутствуют
241	92244.56	117448.72	данные отсутствуют	данные отсутствуют
241	92244.56	117448.72	данные отсутствуют	данные отсутствуют
242	92241.36	117449.96	данные отсутствуют	данные отсутствуют
243	92236.79	117451.66	данные отсутствуют	данные отсутствуют
243	92236.79	117451.66	данные отсутствуют	данные отсутствуют
243	92236.79	117451.66	данные отсутствуют	данные отсутствуют
244	92236.3	117451.78	данные отсутствуют	данные отсутствуют
245	92235.81	117451.77	данные отсутствуют	данные отсутствуют
246	92235.33	117451.68	данные отсутствуют	данные отсутствуют
246	92235.33	117451.68	данные отсутствуют	данные отсутствуют
246	92235.33	117451.68	данные отсутствуют	данные отсутствуют
247	92233.44	117452.39	данные отсутствуют	данные отсутствуют

Государственный регистратор		ФГИС ЕГРН
полное наименование должности	подпись	инициалы, фамилия

М.П.

Выписка из Единого государственного реестра недвижимости об объекте недвижимости
Сведения о частях земельного участка

Земельный участок			
(вид объекта недвижимости)			
Лист № ___ Раздела 4.2	Всего листов раздела 4.2 : ___	Всего разделов: ___	Всего листов выписки: ___
11.01.2023 № 99/2023/514534023			
Кадастровый номер:		78:31:0001518:23	

Номер точки	Координаты, м		Описание закрепления на местности	Средняя квадратическая погрешность определения координат характерных точек границы части земельного участка, м
	X	Y		
1	2	3	4	5
248	92231.61	117447.6	данные отсутствуют	данные отсутствуют
249	92239.18	117444.87	данные отсутствуют	данные отсутствуют
250	92244.29	117443.24	данные отсутствуют	данные отсутствуют
251	92240.47	117601.8	данные отсутствуют	данные отсутствуют
252	92239.1	117598.04	данные отсутствуют	данные отсутствуют
253	92239.58	117597.85	данные отсутствуют	данные отсутствуют
254	92240.08	117597.72	данные отсутствуют	данные отсутствуют
255	92240.6	117597.74	данные отсутствуют	данные отсутствуют
256	92241.11	117597.89	данные отсутствуют	данные отсутствуют
257	92241.55	117598.16	данные отсутствуют	данные отсутствуют
258	92241.91	117598.54	данные отсутствуют	данные отсутствуют
259	92242.16	117599	данные отсутствуют	данные отсутствуют
260	92242.28	117599.51	данные отсутствуют	данные отсутствуют
261	92242.26	117600.03	данные отсутствуют	данные отсутствуют
262	92242.12	117600.53	данные отсутствуют	данные отсутствуют
263	92241.84	117600.98	данные отсутствуют	данные отсутствуют
264	92241.46	117601.34	данные отсутствуют	данные отсутствуют
Государственный регистратор				ФГИС ЕГРН
полное наименование должности			подпись	инициалы, фамилия

М.П.

Выписка из Единого государственного реестра недвижимости об объекте недвижимости
Сведения о частях земельного участка

Земельный участок			
(вид объекта недвижимости)			
Лист № ___ Раздела 4.2	Всего листов раздела 4.2 : ___	Всего разделов: ___	Всего листов выписки: ___
11.01.2023 № 99/2023/514534023			
Кадастровый номер:		78:31:0001518:23	

Номер точки	Координаты, м		Описание закрепления на местности	Средняя квадратическая погрешность определения координат характерных точек границы части земельного участка, м
	X	Y		
1	2	3	4	5
265	92241.01	117601.59	данные отсутствуют	данные отсутствуют
266	92313.07	117501.29	данные отсутствуют	данные отсутствуют
267	92311.99	117502.21	данные отсутствуют	данные отсутствуют
268	92314.69	117514.75	данные отсутствуют	данные отсутствуют
269	92316.2	117515.74	данные отсутствуют	данные отсутствуют
270	92316.63	117516.02	данные отсутствуют	данные отсутствуют
271	92321.1	117518.97	данные отсутствуют	данные отсутствуют
272	92323.48	117520.54	данные отсутствуют	данные отсутствуют
273	92323.74	117520.74	данные отсутствуют	данные отсутствуют
274	92338.96	117534.86	данные отсутствуют	данные отсутствуют
275	92339.26	117535.22	данные отсутствуют	данные отсутствуют
276	92339.48	117535.66	данные отсутствуют	данные отсутствуют
277	92340.1	117537.38	данные отсутствуют	данные отсутствуют
278	92340.53	117538.59	данные отсутствуют	данные отсутствуют
279	92341.69	117541.86	данные отсутствуют	данные отсутствуют
280	92342.17	117541.71	данные отсутствуют	данные отсутствуют
281	92342.67	117541.68	данные отсутствуют	данные отсутствуют
Государственный регистратор				ФГИС ЕГРН
полное наименование должности			подпись	инициалы, фамилия

М.П.

Выписка из Единого государственного реестра недвижимости об объекте недвижимости
Сведения о частях земельного участка

Земельный участок			
(вид объекта недвижимости)			
Лист № ___ Раздела 4.2	Всего листов раздела 4.2 : ___	Всего разделов: ___	Всего листов выписки: ___
11.01.2023 № 99/2023/514534023			
Кадастровый номер:		78:31:0001518:23	

Номер точки	Координаты, м		Описание закрепления на местности	Средняя квадратическая погрешность определения координат характерных точек границы части земельного участка, м
	X	Y		
1	2	3	4	5
282	92343.17	117541.79	данные отсутствуют	данные отсутствуют
283	92343.62	117542.01	данные отсутствуют	данные отсутствуют
284	92344.01	117542.33	данные отсутствуют	данные отсутствуют
285	92344.31	117542.75	данные отсутствуют	данные отсутствуют
286	92343.06	117543.5	данные отсутствуют	данные отсутствуют
287	92343.23	117543.84	данные отсутствуют	данные отсутствуют
288	92339.88	117546.32	данные отсутствуют	данные отсутствуют
289	92339.38	117546.09	данные отсутствуют	данные отсутствуют
290	92338.97	117545.74	данные отсутствуют	данные отсутствуют
291	92338.66	117545.29	данные отсутствуют	данные отсутствуют
292	92338.49	117544.79	данные отсутствуют	данные отсутствуют
293	92336.76	117539.93	данные отсутствуют	данные отсутствуют
294	92336.32	117538.71	данные отсутствуют	данные отсутствуют
295	92335.88	117537.46	данные отсутствуют	данные отсутствуют
296	92321.14	117523.79	данные отсутствуют	данные отсутствуют
297	92318.9	117522.31	данные отсутствуют	данные отсутствуют
298	92314.44	117519.37	данные отсутствуют	данные отсутствуют
Государственный регистратор				ФГИС ЕГРН
полное наименование должности			подпись	инициалы, фамилия

М.П.

Выписка из Единого государственного реестра недвижимости об объекте недвижимости
Сведения о частях земельного участка

Земельный участок			
(вид объекта недвижимости)			
Лист № ___ Раздела 4.2	Всего листов раздела 4.2 : ___	Всего разделов: ___	Всего листов выписки: ___
11.01.2023 № 99/2023/514534023			
Кадастровый номер:		78:31:0001518:23	

Номер точки	Координаты, м		Описание закрепления на местности	Средняя квадратическая погрешность определения координат характерных точек границы части земельного участка, м
	X	Y		
1	2	3	4	5
299	92311.81	117517.64	данные отсутствуют	данные отсутствуют
300	92311.41	117517.3	данные отсутствуют	данные отсутствуют
301	92311.12	117516.87	данные отсутствуют	данные отсутствуют
302	92310.96	117516.39	данные отсутствуют	данные отсутствуют
303	92307.83	117501.9	данные отсутствуют	данные отсутствуют
304	92307.18	117499.12	данные отсутствуют	данные отсутствуют
305	92307.06	117498.56	данные отсутствуют	данные отсутствуют
306	92306.51	117496.18	данные отсутствуют	данные отсутствуют
307	92305.18	117494.94	данные отсутствуют	данные отсутствуют
308	92298.47	117488.95	данные отсутствуют	данные отсутствуют
309	92288.58	117480.12	данные отсутствуют	данные отсутствуют
310	92276.46	117469.32	данные отсутствуют	данные отсутствуют
311	92273.82	117467.82	данные отсутствуют	данные отсутствуют
312	92273.24	117467.58	данные отсутствуют	данные отсутствуют
313	92273.04	117468.01	данные отсутствуют	данные отсутствуют
314	92272.75	117468.39	данные отсутствуют	данные отсутствуют
315	92272.2	117466.84	данные отсутствуют	данные отсутствуют
Государственный регистратор				ФГИС ЕГРН
полное наименование должности			подпись	инициалы, фамилия

М.П.

Выписка из Единого государственного реестра недвижимости об объекте недвижимости
Сведения о частях земельного участка

Земельный участок			
(вид объекта недвижимости)			
Лист № ___ Раздела 4.2	Всего листов раздела 4.2 : ___	Всего разделов: ___	Всего листов выписки: ___
11.01.2023 № 99/2023/514534023			
Кадастровый номер:		78:31:0001518:23	

Номер точки	Координаты, м		Описание закрепления на местности	Средняя квадратическая погрешность определения координат характерных точек границы части земельного участка, м
	X	Y		
1	2	3	4	5
316	92269.51	117467.76	данные отсутствуют	данные отсутствуют
317	92269.38	117467.41	данные отсутствуют	данные отсутствуют
318	92269.33	117467.04	данные отсутствуют	данные отсутствуют
319	92269.36	117466.68	данные отсутствуют	данные отсутствуют
320	92269.61	117465	данные отсутствуют	данные отсутствуют
321	92269.67	117463.95	данные отсутствуют	данные отсутствуют
322	92269.81	117463.47	данные отсутствуют	данные отсутствуют
323	92270.07	117463.05	данные отсутствуют	данные отсутствуют
324	92270.42	117462.7	данные отсутствуют	данные отсутствуют
325	92270.85	117462.45	данные отсутствуют	данные отсутствуют
326	92271.33	117462.32	данные отсутствуют	данные отсутствуют
327	92271.82	117462.31	данные отсутствуют	данные отсутствуют
328	92272.31	117462.42	данные отсутствуют	данные отсутствуют
329	92274.05	117463.35	данные отсутствуют	данные отсутствуют
330	92275.78	117464.34	данные отсутствуют	данные отсутствуют
331	92278.61	117465.94	данные отсутствуют	данные отсутствуют
332	92278.96	117466.19	данные отсутствуют	данные отсутствуют
Государственный регистратор				ФГИС ЕГРН
полное наименование должности			подпись	инициалы, фамилия

М.П.

Выписка из Единого государственного реестра недвижимости об объекте недвижимости
Сведения о частях земельного участка

Земельный участок			
<small>(вид объекта недвижимости)</small>			
Лист № <u> </u> Раздела 4.2	Всего листов раздела 4.2 : <u> </u>	Всего разделов: <u> </u>	Всего листов выписки: <u> </u>
11.01.2023 № 99/2023/514534023			
Кадастровый номер:		78:31:0001518:23	

Номер точки	Координаты, м		Описание закрепления на местности	Средняя квадратическая погрешность определения координат характерных точек границы части земельного участка, м
	X	Y		
1	2	3	4	5
333	92291.24	117477.14	данные отсутствуют	данные отсутствуют
334	92301.13	117485.97	данные отсутствуют	данные отсутствуют
335	92307.86	117491.97	данные отсутствуют	данные отсутствуют
336	92309.69	117493.68	данные отсутствуют	данные отсутствуют
337	92309.94	117493.97	данные отсутствуют	данные отсутствуют
338	92310.14	117494.31	данные отсутствуют	данные отсутствуют
339	92310.27	117494.69	данные отсутствуют	данные отсутствуют
340	92310.96	117497.67	данные отсутствуют	данные отсутствуют
341	92310.99	117497.82	данные отсутствуют	данные отсутствуют
342	92311.33	117497.61	данные отсутствуют	данные отсутствуют
343	92311.71	117497.47	данные отсутствуют	данные отсутствуют
344	92312.15	117498.71	данные отсутствуют	данные отсутствуют
345	92352.2	117580.93	данные отсутствуют	данные отсутствуют
346	92348.35	117582.1	данные отсутствуют	данные отсутствуют
347	92345.84	117576.1	данные отсутствуют	данные отсутствуют
348	92345.71	117575.7	данные отсутствуют	данные отсутствуют
349	92345.68	117575.29	данные отсутствуют	данные отсутствуют
Государственный регистратор				ФГИС ЕГРН
полное наименование должности			подпись	инициалы, фамилия

М.П.

Сведения о частях земельного участка

Земельный участок			
(вид объекта недвижимости)			
Лист № __ Раздела 4.2	Всего листов раздела 4.2 : __	Всего разделов: __	Всего листов выписки: __
11.01.2023 № 99/2023/514534023			
Кадастровый номер:		78:31:0001518:23	

Номер точки	Координаты, м		Описание закрепления на местности	Средняя квадратическая погрешность определения координат характерных точек границы части земельного участка, м
	X	Y		
1	2	3	4	5
350	92345.76	117571.7	данные отсутствуют	данные отсутствуют
351	92345.79	117569.98	данные отсутствуют	данные отсутствуют
352	92345.09	117567.86	данные отсутствуют	данные отсутствуют
353	92346.96	117567.12	данные отсутствуют	данные отсутствуют
354	92346.31	117565.49	данные отсутствуют	данные отсутствуют
355	92346.83	117565.36	данные отсутствуют	данные отсутствуют
356	92347.37	117565.38	данные отсутствуют	данные отсутствуют
357	92347.88	117565.54	данные отсутствуют	данные отсутствуют
358	92348.34	117565.83	данные отсутствуют	данные отсутствуют
359	92348.69	117566.24	данные отсутствуют	данные отсутствуют
360	92348.93	117566.73	данные отсутствуют	данные отсутствуют
361	92349.7	117569.04	данные отсутствуют	данные отсутствуют
362	92349.79	117569.67	данные отсутствуют	данные отсутствуют
363	92349.79	117570.32	данные отсутствуют	данные отсутствуют
364	92349.76	117571.78	данные отсутствуют	данные отсутствуют
365	92349.69	117574.95	данные отсутствуют	данные отсутствуют
366	92208.26	117502.48	данные отсутствуют	данные отсутствуют
Государственный регистратор				ФГИС ЕГРН
полное наименование должности			подпись	инициалы, фамилия

М.П.

Выписка из Единого государственного реестра недвижимости об объекте недвижимости
Сведения о частях земельного участка

Земельный участок			
(вид объекта недвижимости)			
Лист № ___ Раздела 4.2	Всего листов раздела 4.2 : ___	Всего разделов: ___	Всего листов выписки: ___
11.01.2023 № 99/2023/514534023			
Кадастровый номер:		78:31:0001518:23	

Номер точки	Координаты, м		Описание закрепления на местности	Средняя квадратическая погрешность определения координат характерных точек границы части земельного участка, м
	X	Y		
1	2	3	4	5
367	92208.44	117502.94	данные отсутствуют	данные отсутствуют
368	92208.49	117503.3	данные отсутствуют	данные отсутствуют
369	92208.41	117503.67	данные отсутствуют	данные отсутствуют
370	92208.21	117503.98	данные отсутствуют	данные отсутствуют
371	92207.91	117504.2	данные отсутствуют	данные отсутствуют
372	92206.58	117504.8	данные отсутствуют	данные отсутствуют
373	92206.51	117504.83	данные отсутствуют	данные отсутствуют
374	92206.12	117504.96	данные отсутствуют	данные отсутствуют
375	92257.58	117620.14	данные отсутствуют	данные отсутствуют
376	92255.62	117621.02	данные отсутствуют	данные отсутствуют
377	92254.91	117619	данные отсутствуют	данные отсутствуют
378	92253.13	117613.88	данные отсутствуют	данные отсутствуют
379	92252.83	117613.01	данные отсутствуют	данные отсутствуют
380	92252.46	117611.96	данные отсутствуют	данные отсутствуют
381	92250.37	117612.73	данные отсутствуют	данные отсутствуют
382	92249.98	117612.8	данные отсутствуют	данные отсутствуют
383	92249.59	117612.77	данные отсутствуют	данные отсутствуют
Государственный регистратор				ФГИС ЕГРН
полное наименование должности			подпись	инициалы, фамилия

М.П.

Выписка из Единого государственного реестра недвижимости об объекте недвижимости
Сведения о частях земельного участка

Земельный участок			
(вид объекта недвижимости)			
Лист № ___ Раздела 4.2	Всего листов раздела 4.2 : ___	Всего разделов: ___	Всего листов выписки: ___
11.01.2023 № 99/2023/514534023			
Кадастровый номер:		78:31:0001518:23	

Номер точки	Координаты, м		Описание закрепления на местности	Средняя квадратическая погрешность определения координат характерных точек границы части земельного участка, м
	X	Y		
1	2	3	4	5
384	92249.23	117612.62	данные отсутствуют	данные отсутствуют
385	92248.93	117612.37	данные отсутствуют	данные отсутствуют
386	92248.71	117612.02	данные отсутствуют	данные отсутствуют
387	92245.33	117604.15	данные отсутствуют	данные отсутствуют
388	92251.67	117622.78	данные отсутствуют	данные отсутствуют
389	92249.58	117623.72	данные отсутствуют	данные отсутствуют
390	92240.07	117595.76	данные отсутствуют	данные отсутствуют
391	92238.49	117596.36	данные отсутствуют	данные отсутствуют
392	92237.56	117593.83	данные отсутствуют	данные отсутствуют
393	92241.4	117592.32	данные отсутствуют	данные отсутствуют
394	92241.87	117592.21	данные отсутствуют	данные отсутствуют
395	92242.36	117592.26	данные отсутствуют	данные отсутствуют
396	92242.81	117592.46	данные отсутствуют	данные отсутствуют
397	92243.17	117592.79	данные отсутствуют	данные отсутствуют
398	92243.41	117593.22	данные отсутствуют	данные отсутствуют
399	92244.09	117595.06	данные отсутствуют	данные отсутствуют
400	92245.63	117599.29	данные отсутствуют	данные отсутствуют
Государственный регистратор				ФГИС ЕГРН
полное наименование должности			подпись	инициалы, фамилия

М.П.

Выписка из Единого государственного реестра недвижимости об объекте недвижимости
Сведения о частях земельного участка

Земельный участок			
(вид объекта недвижимости)			
Лист № ___ Раздела 4.2	Всего листов раздела 4.2 : ___	Всего разделов: ___	Всего листов выписки: ___
11.01.2023 № 99/2023/514534023			
Кадастровый номер:		78:31:0001518:23	

Номер точки	Координаты, м		Описание закрепления на местности	Средняя квадратическая погрешность определения координат характерных точек границы части земельного участка, м
	X	Y		
1	2	3	4	5
401	92245.97	117600.2	данные отсутствуют	данные отсутствуют
402	92250.36	117610.45	данные отсутствуют	данные отсутствуют
403	92252.5	117609.67	данные отсутствуют	данные отсутствуют
404	92252.91	117609.6	данные отсутствуют	данные отсутствуют
405	92253.33	117609.67	данные отсутствуют	данные отсутствуют
406	92253.7	117609.85	данные отсутствуют	данные отсутствуют
407	92254.01	117610.15	данные отсутствуют	данные отсутствуют
408	92254.2	117610.47	данные отсутствуют	данные отсутствуют
409	92254.85	117612.31	данные отсутствуют	данные отсутствуют
410	92255.15	117613.17	данные отсутствуют	данные отсутствуют
411	92256.93	117618.29	данные отсутствуют	данные отсутствуют
412	92356.39	117611.51	данные отсутствуют	данные отсутствуют
413	92357.79	117614.83	данные отсутствуют	данные отсутствуют
414	92355.09	117620.88	данные отсутствуют	данные отсутствуют
415	92318.39	117636.43	данные отсутствуют	данные отсутствуют
416	92318.14	117635.85	данные отсутствуют	данные отсутствуют
417	92318.05	117635.48	данные отсутствуют	данные отсутствуют
Государственный регистратор				ФГИС ЕГРН
полное наименование должности			подпись	инициалы, фамилия

М.П.

Выписка из Единого государственного реестра недвижимости об объекте недвижимости
Сведения о частях земельного участка

Земельный участок			
(вид объекта недвижимости)			
Лист № ___ Раздела 4.2	Всего листов раздела 4.2 : ___	Всего разделов: ___	Всего листов выписки: ___
11.01.2023 № 99/2023/514534023			
Кадастровый номер:		78:31:0001518:23	

Номер точки	Координаты, м		Описание закрепления на местности	Средняя квадратическая погрешность определения координат характерных точек границы части земельного участка, м
	X	Y		
1	2	3	4	5
418	92318.08	117635.11	данные отсутствуют	данные отсутствуют
419	92318.22	117634.76	данные отсутствуют	данные отсутствуют
420	92318.46	117634.48	данные отсутствуют	данные отсутствуют
421	92318.78	117634.28	данные отсутствуют	данные отсутствуют
422	92323.19	117632.42	данные отсутствуют	данные отсутствуют
423	92353.29	117619.66	данные отсутствуют	данные отсутствуют
424	92356.16	117613.22	данные отсутствуют	данные отсутствуют
425	92356.17	117613.14	данные отсутствуют	данные отсутствуют
426	92356.24	117612.41	данные отсутствуют	данные отсутствуют
427	92356.27	117612.1	данные отсутствуют	данные отсутствуют
428	92356.28	117612.05	данные отсутствуют	данные отсутствуют
429	92356.29	117611.99	данные отсутствуют	данные отсутствуют
430	92309.68	117424.41	данные отсутствуют	данные отсутствуют
431	92316.27	117427.82	данные отсутствуют	данные отсутствуют
432	92317.27	117428.31	данные отсутствуют	данные отсутствуют
433	92317.35	117428.35	данные отсутствуют	данные отсутствуют
434	92322.41	117431.36	данные отсутствуют	данные отсутствуют

Государственный регистратор		ФГИС ЕГРН
полное наименование должности	подпись	инициалы, фамилия

М.П.

Выписка из Единого государственного реестра недвижимости об объекте недвижимости
Сведения о частях земельного участка

Земельный участок			
(вид объекта недвижимости)			
Лист № ___ Раздела 4.2	Всего листов раздела 4.2 : ___	Всего разделов: ___	Всего листов выписки: ___
11.01.2023 № 99/2023/514534023			
Кадастровый номер:		78:31:0001518:23	

Номер точки	Координаты, м		Описание закрепления на местности	Средняя квадратическая погрешность определения координат характерных точек границы части земельного участка, м
	X	Y		
1	2	3	4	5
435	92322.48	117431.41	данные отсутствуют	данные отсутствуют
436	92323.41	117432.08	данные отсутствуют	данные отсутствуют
437	92323.48	117432.13	данные отсутствуют	данные отсутствуют
438	92323.74	117432.48	данные отсутствуют	данные отсутствуют
439	92333.9	117455.21	данные отсутствуют	данные отсутствуют
440	92335.78	117459.1	данные отсутствуют	данные отсутствуют
441	92338.5	117465.72	данные отсутствуют	данные отсутствуют
442	92338.65	117465.72	данные отсутствуют	данные отсутствуют
443	92338.93	117465.81	данные отсутствуют	данные отсутствуют
444	92339.18	117465.99	данные отсутствуют	данные отсутствуют
445	92339.37	117466.24	данные отсутствуют	данные отсутствуют
446	92339.72	117467.15	данные отсутствуют	данные отсутствуют
447	92340.26	117468.47	данные отсутствуют	данные отсутствуют
448	92340.41	117468.83	данные отсутствуют	данные отсутствуют
449	92342.03	117468.24	данные отсутствуют	данные отсутствуют
450	92344.94	117467.11	данные отсутствуют	данные отсутствуют
451	92344.35	117465.93	данные отсутствуют	данные отсутствуют
Государственный регистратор				ФГИС ЕГРН
полное наименование должности			подпись	инициалы, фамилия

М.П.

Выписка из Единого государственного реестра недвижимости об объекте недвижимости
Сведения о частях земельного участка

Земельный участок			
(вид объекта недвижимости)			
Лист № ___ Раздела 4.2	Всего листов раздела 4.2 : ___	Всего разделов: ___	Всего листов выписки: ___
11.01.2023 № 99/2023/514534023			
Кадастровый номер:		78:31:0001518:23	

Номер точки	Координаты, м		Описание закрепления на местности	Средняя квадратическая погрешность определения координат характерных точек границы части земельного участка, м
	X	Y		
1	2	3	4	5
452	92343.31	117464.27	данные отсутствуют	данные отсутствуют
453	92337.15	117453.39	данные отсутствуют	данные отсутствуют
454	92324.79	117432.3	данные отсутствуют	данные отсутствуют
455	92322.73	117429.34	данные отсутствуют	данные отсутствуют
456	92322.28	117428.55	данные отсутствуют	данные отсутствуют
457	92321.97	117427.69	данные отсутствуют	данные отсутствуют
458	92321.8	117426.8	данные отсутствуют	данные отсутствуют
459	92321.8	117425.9	данные отсутствуют	данные отсутствуют
460	92321.86	117425.21	данные отсутствуют	данные отсутствуют
461	92324.25	117425.63	данные отсутствуют	данные отсутствуют
462	92324.22	117426.07	данные отсутствуют	данные отсутствуют
463	92324.24	117426.74	данные отсутствуют	данные отсутствуют
464	92324.41	117427.38	данные отсутствуют	данные отсутствуют
465	92324.73	117427.98	данные отсутствуют	данные отсутствуют
466	92326.84	117431.01	данные отсутствуют	данные отсутствуют
467	92340.01	117453.05	данные отсутствуют	данные отсутствуют
468	92341.76	117455.91	данные отсутствуют	данные отсутствуют
Государственный регистратор				ФГИС ЕГРН
полное наименование должности			подпись	инициалы, фамилия

М.П.

Выписка из Единого государственного реестра недвижимости об объекте недвижимости
Сведения о частях земельного участка

Земельный участок			
(вид объекта недвижимости)			
Лист № __ Раздела 4.2	Всего листов раздела 4.2 : __	Всего разделов: __	Всего листов выписки: __
11.01.2023 № 99/2023/514534023			
Кадастровый номер:		78:31:0001518:23	

Номер точки	Координаты, м		Описание закрепления на местности	Средняя квадратическая погрешность определения координат характерных точек границы части земельного участка, м
	X	Y		
1	2	3	4	5
469	92341.79	117455.97	данные отсутствуют	данные отсутствуют
470	92345.42	117463.06	данные отсутствуют	данные отсутствуют
471	92347.33	117466.17	данные отсутствуют	данные отсутствуют
472	92347.35	117466.17	данные отсутствуют	данные отсутствуют
473	92347.72	117466.09	данные отсутствуют	данные отсутствуют
474	92348.11	117466.11	данные отсутствуют	данные отсутствуют
475	92348.47	117466.23	данные отсутствуют	данные отсутствуют
476	92348.79	117466.45	данные отсутствуют	данные отсутствуют
477	92349.05	117466.75	данные отсутствуют	данные отсутствуют
478	92354.07	117474.56	данные отсутствуют	данные отсутствуют
479	92354.08	117474.59	данные отсутствуют	данные отсутствуют
480	92356.55	117478.69	данные отсутствуют	данные отсутствуют
481	92356.6	117478.76	данные отсутствуют	данные отсутствуют
482	92356.68	117479.01	данные отсутствуют	данные отсутствуют
483	92356.7	117479.19	данные отсутствуют	данные отсутствуют
484	92357	117479.68	данные отсутствуют	данные отсутствуют
485	92361.62	117488.06	данные отсутствуют	данные отсутствуют
Государственный регистратор				ФГИС ЕГРН
полное наименование должности			подпись	инициалы, фамилия

М.П.

Выписка из Единого государственного реестра недвижимости об объекте недвижимости
Сведения о частях земельного участка

Земельный участок			
<small>(вид объекта недвижимости)</small>			
Лист № ___ Раздела 4.2	Всего листов раздела 4.2 : ___	Всего разделов: ___	Всего листов выписки: ___
11.01.2023 № 99/2023/514534023			
Кадастровый номер:		78:31:0001518:23	

Номер точки	Координаты, м		Описание закрепления на местности	Средняя квадратическая погрешность определения координат характерных точек границы части земельного участка, м
	X	Y		
1	2	3	4	5
486	92378.23	117514.02	данные отсутствуют	данные отсутствуют
487	92393.09	117536.74	данные отсутствуют	данные отсутствуют
488	92393.11	117536.78	данные отсутствуют	данные отсутствуют
489	92393.33	117537.14	данные отсутствуют	данные отсутствуют
490	92395.27	117540.27	данные отсутствуют	данные отсутствуют
491	92401.29	117549.6	данные отсутствуют	данные отсутствуют
492	92401.3	117549.61	данные отсутствуют	данные отсутствуют
493	92401.49	117549.91	данные отсутствуют	данные отсутствуют
494	92401.52	117549.96	данные отсутствуют	данные отсутствуют
495	92408.94	117563.2	данные отсутствуют	данные отсутствуют
496	92410.77	117565.94	данные отсутствуют	данные отсутствуют
497	92410.93	117566.27	данные отсутствуют	данные отсутствуют
498	92410.98	117566.65	данные отсутствуют	данные отсутствуют
499	92410.92	117567.02	данные отсутствуют	данные отсутствуют
500	92410.58	117567.57	данные отсутствуют	данные отсутствуют
501	92408.98	117569.5	данные отсутствуют	данные отсутствуют
502	92404.26	117572.19	данные отсутствуют	данные отсутствуют

Государственный регистратор		ФГИС ЕГРН
полное наименование должности	подпись	инициалы, фамилия

М.П.

Выписка из Единого государственного реестра недвижимости об объекте недвижимости
Сведения о частях земельного участка

Земельный участок			
<small>(вид объекта недвижимости)</small>			
Лист № ___ Раздела 4.2	Всего листов раздела 4.2 : ___	Всего разделов: ___	Всего листов выписки: ___
11.01.2023 № 99/2023/514534023			
Кадастровый номер:		78:31:0001518:23	

Номер точки	Координаты, м		Описание закрепления на местности	Средняя квадратическая погрешность определения координат характерных точек границы части земельного участка, м
	X	Y		
1	2	3	4	5
503	92404.31	117571.89	данные отсутствуют	данные отсутствуют
504	92404.45	117571.62	данные отсутствуют	данные отсутствуют
505	92405.26	117570.63	данные отсутствуют	данные отсутствуют
506	92405.96	117569.79	данные отсутствуют	данные отсутствуют
507	92399.91	117559.48	данные отсутствуют	данные отсутствуют
508	92374.89	117517.29	данные отсутствуют	данные отсутствуют
509	92350.02	117475.38	данные отсутствуют	данные отсутствуют
510	92346.01	117469.14	данные отсутствуют	данные отсутствуют
511	92342.85	117470.37	данные отсутствуют	данные отсутствуют
512	92342.83	117470.38	данные отсутствуют	данные отсутствуют
513	92340.49	117471.23	данные отсутствуют	данные отсутствуют
514	92340.03	117471.32	данные отсутствуют	данные отсутствуют
515	92339.56	117471.26	данные отсутствуют	данные отсутствуют
516	92339.14	117471.07	данные отсутствуют	данные отсутствуют
517	92338.8	117470.76	данные отсутствуют	данные отсутствуют
518	92338.75	117470.69	данные отсутствуют	данные отсутствуют
519	92338.59	117470.39	данные отсутствуют	данные отсутствуют
Государственный регистратор				ФГИС ЕГРН
полное наименование должности			подпись	инициалы, фамилия

М.П.

Выписка из Единого государственного реестра недвижимости об объекте недвижимости
Сведения о частях земельного участка

Земельный участок			
<small>(вид объекта недвижимости)</small>			
Лист № ___ Раздела 4.2	Всего листов раздела 4.2 : ___	Всего разделов: ___	Всего листов выписки: ___
11.01.2023 № 99/2023/514534023			
Кадастровый номер:		78:31:0001518:23	

Номер точки	Координаты, м		Описание закрепления на местности	Средняя квадратическая погрешность определения координат характерных точек границы части земельного участка, м
	X	Y		
1	2	3	4	5
520	92338.2	117469.45	данные отсутствуют	данные отсутствуют
521	92337.42	117468.29	данные отсутствуют	данные отсутствуют
522	92337.33	117468.12	данные отсутствуют	данные отсутствуют
523	92336.66	117466.86	данные отсутствуют	данные отсутствуют
524	92333.85	117460.03	данные отсутствуют	данные отсутствуют
525	92331.96	117456.12	данные отсутствуют	данные отсутствуют
526	92331.95	117456.1	данные отсутствуют	данные отсутствуют
527	92321.91	117433.64	данные отсутствуют	данные отсутствуют
528	92321.27	117433.18	данные отсутствуют	данные отсутствуют
529	92316.3	117430.21	данные отсутствуют	данные отсутствуют
530	92315.32	117429.74	данные отсутствуют	данные отсутствуют
531	92307.14	117425.5	данные отсутствуют	данные отсутствуют
532	92303.95	117426.99	данные отсутствуют	данные отсутствуют
533	92300.96	117428.04	данные отсутствуют	данные отсутствуют
534	92300.6	117428.04	данные отсутствуют	данные отсутствуют
535	92299.33	117427.93	данные отсутствуют	данные отсутствуют
536	92407.67	117567.74	данные отсутствуют	данные отсутствуют

Государственный регистратор		ФГИС ЕГРН
полное наименование должности	подпись	инициалы, фамилия

М.П.

Выписка из Единого государственного реестра недвижимости об объекте недвижимости
Сведения о частях земельного участка

Земельный участок			
(вид объекта недвижимости)			
Лист № ___ Раздела 4.2	Всего листов раздела 4.2 : ___	Всего разделов: ___	Всего листов выписки: ___
11.01.2023 № 99/2023/514534023			
Кадастровый номер:		78:31:0001518:23	

Номер точки	Координаты, м		Описание закрепления на местности	Средняя квадратическая погрешность определения координат характерных точек границы части земельного участка, м
	X	Y		
1	2	3	4	5
537	92408.62	117566.58	данные отсутствуют	данные отсутствуют
538	92407.09	117564.28	данные отсутствуют	данные отсутствуют
539	92399.67	117551.03	данные отсутствуют	данные отсутствуют
540	92399.49	117550.76	данные отсутствуют	данные отсутствуют
541	92393.47	117541.43	данные отсутствуют	данные отсутствуют
542	92391.5	117538.26	данные отсутствуют	данные отсутствуют
543	92391.49	117538.24	данные отсутствуют	данные отсутствуют
544	92391.29	117537.89	данные отсутствуют	данные отсутствуют
545	92377.49	117516.8	данные отсутствуют	данные отсутствуют
546	92402.01	117558.22	данные отсутствуют	данные отсутствуют
547	92287.09	117432.1	данные отсутствуют	данные отсутствуют
548	92297.6	117428.52	данные отсутствуют	данные отсутствуют
549	92293.64	117430.64	данные отсутствуют	данные отсутствуют
550	92293.31	117430.77	данные отсутствуют	данные отсутствуют
551	92292.99	117430.82	данные отсутствуют	данные отсутствуют
552	92292.21	117431.23	данные отсутствуют	данные отсутствуют
553	92292.03	117431.3	данные отсутствуют	данные отсутствуют
Государственный регистратор				ФГИС ЕГРН
полное наименование должности			подпись	инициалы, фамилия

М.П.

Выписка из Единого государственного реестра недвижимости об объекте недвижимости
Сведения о частях земельного участка

Земельный участок			
(вид объекта недвижимости)			
Лист № ___ Раздела 4.2	Всего листов раздела 4.2 : ___	Всего разделов: ___	Всего листов выписки: ___
11.01.2023 № 99/2023/514534023			
Кадастровый номер:		78:31:0001518:23	

Номер точки	Координаты, м		Описание закрепления на местности	Средняя квадратическая погрешность определения координат характерных точек границы части земельного участка, м
	X	Y		
1	2	3	4	5
554	92288.48	117432.39	данные отсутствуют	данные отсутствуют
555	92288.01	117432.45	данные отсутствуют	данные отсутствуют
556	92287.55	117432.36	данные отсутствуют	данные отсутствуют
557	92287.14	117432.15	данные отсутствуют	данные отсутствуют
558	92238.55	117454.58	данные отсутствуют	данные отсутствуют
559	92246.55	117475.67	данные отсутствуют	данные отсутствуют
560	92241.72	117477.39	данные отсутствуют	данные отсутствуют
561	92230.85	117481.77	данные отсутствуют	данные отсутствуют
562	92222.38	117485.1	данные отсутствуют	данные отсутствуют
563	92215.9	117487.52	данные отсутствуют	данные отсутствуют
564	92208.15	117490.28	данные отсутствуют	данные отсутствуют
564	92208.15	117490.28	данные отсутствуют	данные отсутствуют
565	92206.27	117490.95	данные отсутствуют	данные отсутствуют
565	92206.27	117490.95	данные отсутствуют	данные отсутствуют
566	92202.35	117492.43	данные отсутствуют	данные отсутствуют
567	92202.09	117491.53	данные отсутствуют	данные отсутствуют
568	92280.85	117605.59	данные отсутствуют	данные отсутствуют
Государственный регистратор				ФГИС ЕГРН
полное наименование должности			подпись	инициалы, фамилия

М.П.

Выписка из Единого государственного реестра недвижимости об объекте недвижимости
Сведения о частях земельного участка

Земельный участок			
(вид объекта недвижимости)			
Лист № ___ Раздела 4.2	Всего листов раздела 4.2 : ___	Всего разделов: ___	Всего листов выписки: ___
11.01.2023 № 99/2023/514534023			
Кадастровый номер:		78:31:0001518:23	

Номер точки	Координаты, м		Описание закрепления на местности	Средняя квадратическая погрешность определения координат характерных точек границы части земельного участка, м
	X	Y		
1	2	3	4	5
569	92303.1	117581.07	данные отсутствуют	данные отсутствуют
570	92212.05	117501.06	данные отсутствуют	данные отсутствуют
571	92250.29	117445.46	данные отсутствуют	данные отсутствуют
571	92250.29	117445.46	данные отсутствуют	данные отсутствуют
572	92250.39	117445.94	данные отсутствуют	данные отсутствуют
572	92250.39	117445.94	данные отсутствуют	данные отсутствуют
573	92250.07	117447.2	данные отсутствуют	данные отсутствуют
573	92250.07	117447.2	данные отсутствуют	данные отсутствуют
574	92249.62	117447.68	данные отсутствуют	данные отсутствуют
574	92249.62	117447.68	данные отсутствуют	данные отсутствуют
575	92249.2	117447.94	данные отсутствуют	данные отсутствуют
575	92249.2	117447.94	данные отсутствуют	данные отсутствуют
576	92246.92	117448.81	данные отсутствуют	данные отсутствуют
576	92246.92	117448.81	данные отсутствуют	данные отсутствуют
577	92246.46	117448.85	данные отсутствуют	данные отсутствуют
577	92246.46	117448.85	данные отсутствуют	данные отсутствуют
578	92245.82	117448.84	данные отсутствуют	данные отсутствуют

Государственный регистратор		ФГИС ЕГРН
полное наименование должности	подпись	инициалы, фамилия

М.П.

Выписка из Единого государственного реестра недвижимости об объекте недвижимости
Сведения о частях земельного участка

Земельный участок			
(вид объекта недвижимости)			
Лист № ___ Раздела 4.2	Всего листов раздела 4.2 : ___	Всего разделов: ___	Всего листов выписки: ___
11.01.2023 № 99/2023/514534023			
Кадастровый номер:		78:31:0001518:23	

Номер точки	Координаты, м		Описание закрепления на местности	Средняя квадратическая погрешность определения координат характерных точек границы части земельного участка, м
	X	Y		
1	2	3	4	5
578	92245.82	117448.84	данные отсутствуют	данные отсутствуют
579	92241.34	117449.97	данные отсутствуют	данные отсутствуют
579	92241.34	117449.97	данные отсутствуют	данные отсутствуют
580	92235.97	117451.79	данные отсутствуют	данные отсутствуют
580	92235.97	117451.79	данные отсутствуют	данные отсутствуют
581	92234.02	117452.18	данные отсутствуют	данные отсутствуют
581	92234.02	117452.18	данные отсутствуют	данные отсутствуют
582	92233.43	117452.39	данные отсутствуют	данные отсутствуют
582	92233.43	117452.39	данные отсутствуют	данные отсутствуют
583	92232.01	117448.65	данные отсутствуют	данные отсутствуют
583	92232.01	117448.65	данные отсутствуют	данные отсутствуют
584	92232.62	117448.43	данные отсутствуют	данные отсутствуют
584	92232.62	117448.43	данные отсутствуют	данные отсутствуют
585	92234.76	117447.64	данные отсутствуют	данные отсутствуют
585	92234.76	117447.64	данные отсутствуют	данные отсутствуют
586	92235.25	117447.6	данные отсутствуют	данные отсутствуют
586	92235.25	117447.6	данные отсутствуют	данные отсутствуют
Государственный регистратор				ФГИС ЕГРН
полное наименование должности			подпись	инициалы, фамилия

М.П.

Выписка из Единого государственного реестра недвижимости об объекте недвижимости
Сведения о частях земельного участка

Земельный участок			
(вид объекта недвижимости)			
Лист № ___ Раздела 4.2	Всего листов раздела 4.2 : ___	Всего разделов: ___	Всего листов выписки: ___
11.01.2023 № 99/2023/514534023			
Кадастровый номер:		78:31:0001518:23	

Номер точки	Координаты, м		Описание закрепления на местности	Средняя квадратическая погрешность определения координат характерных точек границы части земельного участка, м
	X	Y		
1	2	3	4	5
587	92235.93	117447.72	данные отсутствуют	данные отсутствуют
587	92235.93	117447.72	данные отсутствуют	данные отсутствуют
588	92239.93	117446.23	данные отсутствуют	данные отсутствуют
588	92239.93	117446.23	данные отсутствуют	данные отсутствуют
589	92243.52	117444.83	данные отсутствуют	данные отсутствуют
589	92243.52	117444.83	данные отсутствуют	данные отсутствуют
590	92244.67	117444.37	данные отсутствуют	данные отсутствуют
590	92244.67	117444.37	данные отсутствуют	данные отсутствуют
591	92243.56	117441.14	данные отсутствуют	данные отсутствуют
591	92243.56	117441.14	данные отсутствуют	данные отсутствуют
592	92208.04	117486.22	данные отсутствуют	данные отсутствуют
592	92208.04	117486.22	данные отсутствуют	данные отсутствуют
593	92210.31	117486.4	данные отсутствуют	данные отсутствуют
593	92210.31	117486.4	данные отсутствуют	данные отсутствуют
594	92212.95	117487.39	данные отсутствуют	данные отсутствуют
594	92212.95	117487.39	данные отсутствуют	данные отсутствуют
595	92215.21	117489.08	данные отсутствуют	данные отсутствуют
Государственный регистратор				ФГИС ЕГРН
полное наименование должности			подпись	инициалы, фамилия

М.П.

Выписка из Единого государственного реестра недвижимости об объекте недвижимости
Сведения о частях земельного участка

Земельный участок			
<small>(вид объекта недвижимости)</small>			
Лист № ___ Раздела 4.2	Всего листов раздела 4.2 : ___	Всего разделов: ___	Всего листов выписки: ___
11.01.2023 № 99/2023/514534023			
Кадастровый номер:		78:31:0001518:23	

Номер точки	Координаты, м		Описание закрепления на местности	Средняя квадратическая погрешность определения координат характерных точек границы части земельного участка, м
	X	Y		
1	2	3	4	5
595	92215.21	117489.08	данные отсутствуют	данные отсутствуют
596	92216.91	117491.33	данные отсутствуют	данные отсутствуют
596	92216.91	117491.33	данные отсутствуют	данные отсутствуют
597	92217.55	117492.75	данные отсутствуют	данные отсутствуют
597	92217.55	117492.75	данные отсутствуют	данные отсутствуют
598	92219.58	117498.35	данные отсутствуют	данные отсутствуют
598	92219.58	117498.35	данные отсутствуют	данные отсутствуют
599	92220.16	117501.11	данные отсутствуют	данные отсутствуют
599	92220.16	117501.11	данные отсутствуют	данные отсутствуют
600	92219.94	117503.93	данные отсутствуют	данные отсутствуют
600	92219.94	117503.93	данные отсутствуют	данные отсутствуют
601	92218.95	117506.57	данные отсутствуют	данные отсутствуют
601	92218.95	117506.57	данные отсутствуют	данные отсутствуют
602	92217.26	117508.83	данные отсутствуют	данные отсутствуют
602	92217.26	117508.83	данные отсутствуют	данные отсутствуют
603	92215	117510.52	данные отсутствуют	данные отсутствуют
603	92215	117510.52	данные отсутствуют	данные отсутствуют
Государственный регистратор				ФГИС ЕГРН
полное наименование должности			подпись	инициалы, фамилия

М.П.

Выписка из Единого государственного реестра недвижимости об объекте недвижимости
Сведения о частях земельного участка

Земельный участок			
(вид объекта недвижимости)			
Лист № ___ Раздела 4.2	Всего листов раздела 4.2 : ___	Всего разделов: ___	Всего листов выписки: ___
11.01.2023 № 99/2023/514534023			
Кадастровый номер:		78:31:0001518:23	

Номер точки	Координаты, м		Описание закрепления на местности	Средняя квадратическая погрешность определения координат характерных точек границы части земельного участка, м
	X	Y		
1	2	3	4	5
604	92213.68	117511.13	данные отсутствуют	данные отсутствуют
604	92213.68	117511.13	данные отсутствуют	данные отсутствуют
605	92209.1	117512.84	данные отсутствуют	данные отсутствуют
605	92209.1	117512.84	данные отсутствуют	данные отсутствуют
606	92208.9	117512.88	данные отсутствуют	данные отсутствуют
606	92208.9	117512.88	данные отсутствуют	данные отсутствуют
607	92238.68	117595.69	данные отсутствуют	данные отсутствуют
607	92238.68	117595.69	данные отсутствуют	данные отсутствуют
607	92238.68	117595.69	данные отсутствуют	данные отсутствуют
607	92238.68	117595.69	данные отсутствуют	данные отсутствуют
608	92249.26	117623.86	данные отсутствуют	данные отсутствуют
608	92249.26	117623.86	данные отсутствуют	данные отсутствуют
608	92249.26	117623.86	данные отсутствуют	данные отсутствуют
608	92249.26	117623.86	данные отсутствуют	данные отсутствуют
609	92207.12	117502.9	данные отсутствуют	данные отсутствуют
609	92207.12	117502.9	данные отсутствуют	данные отсутствуют
609	92207.12	117502.9	данные отсутствуют	данные отсутствуют
Государственный регистратор				ФГИС ЕГРН
полное наименование должности			подпись	инициалы, фамилия

М.П.

Выписка из Единого государственного реестра недвижимости об объекте недвижимости
Сведения о частях земельного участка

Земельный участок			
(вид объекта недвижимости)			
Лист № ___ Раздела 4.2	Всего листов раздела 4.2 : ___	Всего разделов: ___	Всего листов выписки: ___
11.01.2023 № 99/2023/514534023			
Кадастровый номер:		78:31:0001518:23	

Номер точки	Координаты, м		Описание закрепления на местности	Средняя квадратическая погрешность определения координат характерных точек границы части земельного участка, м
	X	Y		
1	2	3	4	5
609	92207.12	117502.9	данные отсутствуют	данные отсутствуют
610	92205.19	117497.23	данные отсутствуют	данные отсутствуют
610	92205.19	117497.23	данные отсутствуют	данные отсутствуют
610	92205.19	117497.23	данные отсутствуют	данные отсутствуют
610	92205.19	117497.23	данные отсутствуют	данные отсутствуют
611	92202.15	117488.3	данные отсутствуют	данные отсутствуют
611	92202.15	117488.3	данные отсутствуют	данные отсутствуют
611	92202.15	117488.3	данные отсутствуют	данные отсутствуют
611	92202.15	117488.3	данные отсутствуют	данные отсутствуют
612	92341.03	117452.18	данные отсутствуют	данные отсутствуют
612	92341.03	117452.18	данные отсутствуют	данные отсутствуют
613	92331.72	117453.18	данные отсутствуют	данные отсутствуют
613	92331.72	117453.18	данные отсутствуют	данные отсутствуют
614	92322.18	117455.13	данные отсутствуют	данные отсутствуют
614	92322.18	117455.13	данные отсутствуют	данные отсутствуют
615	92311.66	117455.26	данные отсутствуют	данные отсутствуют
615	92311.66	117455.26	данные отсутствуют	данные отсутствуют
Государственный регистратор				ФГИС ЕГРН
полное наименование должности			подпись	инициалы, фамилия

М.П.

Выписка из Единого государственного реестра недвижимости об объекте недвижимости
Сведения о частях земельного участка

Земельный участок			
<small>(вид объекта недвижимости)</small>			
Лист № __ Раздела 4.2	Всего листов раздела 4.2 : __	Всего разделов: __	Всего листов выписки: __
11.01.2023 № 99/2023/514534023			
Кадастровый номер:		78:31:0001518:23	

Номер точки	Координаты, м		Описание закрепления на местности	Средняя квадратическая погрешность определения координат характерных точек границы части земельного участка, м
	X	Y		
1	2	3	4	5
616	92288.72	117463.38	данные отсутствуют	данные отсутствуют
616	92288.72	117463.38	данные отсутствуют	данные отсутствуют
617	92266.54	117470.79	данные отсутствуют	данные отсутствуют
617	92266.54	117470.79	данные отсутствуют	данные отсутствуют
618	92202.39	117494.36	данные отсутствуют	данные отсутствуют
618	92202.39	117494.36	данные отсутствуют	данные отсутствуют

Государственный регистратор		ФГИС ЕГРН
полное наименование должности	подпись	инициалы, фамилия

М.П.

Выписка из Единого государственного реестра недвижимости об объекте недвижимости
Сведения о частях земельного участка

Земельный участок				
(вид объекта недвижимости)				
Лист № ___ Раздела 4.2		Всего листов раздела 4.2 : ___		Всего разделов: ___
Всего листов выписки: ___				
11.01.2023 № 99/2023/514534023				
Кадастровый номер:			78:31:0001518:23	
Сведения о характерных точках границы части (частей) земельного участка				
Учетный номер части: 32				
Система координат: МСК-05				
Зона №				
Номер точки	Координаты, м		Описание закрепления на местности	Средняя квадратическая погрешность определения координат характерных точек границы части земельного участка, м
	X	Y		
1	2	3	4	5
1	92312.33	117423.51	данные отсутствуют	данные отсутствуют
1	92312.33	117423.51	данные отсутствуют	данные отсутствуют
1	92312.33	117423.51	данные отсутствуют	данные отсутствуют
1	92312.33	117423.51	данные отсутствуют	данные отсутствуют
1	92312.33	117423.51	данные отсутствуют	данные отсутствуют
1	92312.33	117423.51	данные отсутствуют	данные отсутствуют
2	92324.53	117425.68	данные отсутствуют	данные отсутствуют
2	92324.53	117425.68	данные отсутствуют	данные отсутствуют
2	92324.53	117425.68	данные отсутствуют	данные отсутствуют
2	92324.53	117425.68	данные отсутствуют	данные отсутствуют
2	92324.53	117425.68	данные отсутствуют	данные отсутствуют
3	92412.76	117567.35	данные отсутствуют	данные отсутствуют
4	92400.21	117574.49	данные отсутствуют	данные отсутствуют
5	92396.73	117570.14	данные отсутствуют	данные отсутствуют
6	92385.53	117572.7	данные отсутствуют	данные отсутствуют
7	92362.28	117578.01	данные отсутствуют	данные отсутствуют
Государственный регистратор			ФГИС ЕГРН	
полное наименование должности			подпись	
			инициалы, фамилия	

М.П.

Выписка из Единого государственного реестра недвижимости об объекте недвижимости
Сведения о частях земельного участка

Земельный участок			
(вид объекта недвижимости)			
Лист № ___ Раздела 4.2	Всего листов раздела 4.2 : ___	Всего разделов: ___	Всего листов выписки: ___
11.01.2023 № 99/2023/514534023			
Кадастровый номер:		78:31:0001518:23	

Номер точки	Координаты, м		Описание закрепления на местности	Средняя квадратическая погрешность определения координат характерных точек границы части земельного участка, м
	X	Y		
1	2	3	4	5
8	92355.5	117581	данные отсутствуют	данные отсутствуют
9	92355.08	117580.06	данные отсутствуют	данные отсутствуют
10	92344.51	117583.27	данные отсутствуют	данные отсутствуют
11	92359.54	117619	данные отсутствуют	данные отсутствуют
12	92310.61	117639.73	данные отсутствуют	данные отсутствуют
12	92310.61	117639.73	данные отсутствуют	данные отсутствуют
13	92297.16	117602.47	данные отсутствуют	данные отсутствуют
13	92297.16	117602.47	данные отсутствуют	данные отсутствуют
14	92248.92	117624.01	данные отсутствуют	данные отсутствуют
14	92248.92	117624.01	данные отсутствуют	данные отсутствуют
14	92248.92	117624.01	данные отсутствуют	данные отсутствуют
14	92248.92	117624.01	данные отсутствуют	данные отсутствуют
14	92248.92	117624.01	данные отсутствуют	данные отсутствуют
14	92248.92	117624.01	данные отсутствуют	данные отсутствуют
14	92248.92	117624.01	данные отсутствуют	данные отсутствуют
14	92248.92	117624.01	данные отсутствуют	данные отсутствуют
15	92246.46	117618.2	данные отсутствуют	данные отсутствуют
15	92246.46	117618.2	данные отсутствуют	данные отсутствуют

Государственный регистратор		ФГИС ЕГРН
полное наименование должности	подпись	инициалы, фамилия

М.П.

Выписка из Единого государственного реестра недвижимости об объекте недвижимости
Сведения о частях земельного участка

Земельный участок			
(вид объекта недвижимости)			
Лист № ___ Раздела 4.2	Всего листов раздела 4.2 : ___	Всего разделов: ___	Всего листов выписки: ___
11.01.2023 № 99/2023/514534023			
Кадастровый номер:		78:31:0001518:23	

Номер точки	Координаты, м		Описание закрепления на местности	Средняя квадратическая погрешность определения координат характерных точек границы части земельного участка, м
	X	Y		
1	2	3	4	5
15	92246.46	117618.2	данные отсутствуют	данные отсутствуют
15	92246.46	117618.2	данные отсутствуют	данные отсутствуют
15	92246.46	117618.2	данные отсутствуют	данные отсутствуют
15	92246.46	117618.2	данные отсутствуют	данные отсутствуют
15	92246.46	117618.2	данные отсутствуют	данные отсутствуют
16	92237.4	117593.38	данные отсутствуют	данные отсутствуют
16	92237.4	117593.38	данные отсутствуют	данные отсутствуют
16	92237.4	117593.38	данные отсутствуют	данные отсутствуют
16	92237.4	117593.38	данные отсутствуют	данные отсутствуют
16	92237.4	117593.38	данные отсутствуют	данные отсутствуют
16	92237.4	117593.38	данные отсутствуют	данные отсутствуют
16	92237.4	117593.38	данные отсутствуют	данные отсутствуют
16	92237.4	117593.38	данные отсутствуют	данные отсутствуют
17	92231.67	117577.33	данные отсутствуют	данные отсутствуют
17	92231.67	117577.33	данные отсутствуют	данные отсутствуют
17	92231.67	117577.33	данные отсутствуют	данные отсутствуют
17	92231.67	117577.33	данные отсутствуют	данные отсутствуют
17	92231.67	117577.33	данные отсутствуют	данные отсутствуют

Государственный регистратор		ФГИС ЕГРН
полное наименование должности	подпись	инициалы, фамилия

М.П.

Выписка из Единого государственного реестра недвижимости об объекте недвижимости
Сведения о частях земельного участка

Земельный участок			
(вид объекта недвижимости)			
Лист № ___ Раздела 4.2	Всего листов раздела 4.2 : ___	Всего разделов: ___	Всего листов выписки: ___
11.01.2023 № 99/2023/514534023			
Кадастровый номер:		78:31:0001518:23	

Номер точки	Координаты, м		Описание закрепления на местности	Средняя квадратическая погрешность определения координат характерных точек границы части земельного участка, м
	X	Y		
1	2	3	4	5
17	92231.67	117577.33	данные отсутствуют	данные отсутствуют
18	92229.87	117571.77	данные отсутствуют	данные отсутствуют
18	92229.87	117571.77	данные отсутствуют	данные отсутствуют
18	92229.87	117571.77	данные отсутствуют	данные отсутствуют
18	92229.87	117571.77	данные отсутствуют	данные отсутствуют
18	92229.87	117571.77	данные отсутствуют	данные отсутствуют
18	92229.87	117571.77	данные отсутствуют	данные отсутствуют
18	92229.87	117571.77	данные отсутствуют	данные отсутствуют
19	92216.77	117535.12	данные отсутствуют	данные отсутствуют
19	92216.77	117535.12	данные отсутствуют	данные отсутствуют
19	92216.77	117535.12	данные отсутствуют	данные отсутствуют
19	92216.77	117535.12	данные отсутствуют	данные отсутствуют
19	92216.77	117535.12	данные отсутствуют	данные отсутствуют
19	92216.77	117535.12	данные отсутствуют	данные отсутствуют
19	92216.77	117535.12	данные отсутствуют	данные отсутствуют
20	92216.57	117534.46	данные отсутствуют	данные отсутствуют
20	92216.57	117534.46	данные отсутствуют	данные отсутствуют
20	92216.57	117534.46	данные отсутствуют	данные отсутствуют
20	92216.57	117534.46	данные отсутствуют	данные отсутствуют

Государственный регистратор		ФГИС ЕГРН
полное наименование должности	подпись	инициалы, фамилия

М.П.

Выписка из Единого государственного реестра недвижимости об объекте недвижимости
Сведения о частях земельного участка

Земельный участок			
(вид объекта недвижимости)			
Лист № ___ Раздела 4.2	Всего листов раздела 4.2 : ___	Всего разделов: ___	Всего листов выписки: ___
11.01.2023 № 99/2023/514534023			
Кадастровый номер:		78:31:0001518:23	

Номер точки	Координаты, м		Описание закрепления на местности	Средняя квадратическая погрешность определения координат характерных точек границы части земельного участка, м
	X	Y		
1	2	3	4	5
20	92216.57	117534.46	данные отсутствуют	данные отсутствуют
20	92216.57	117534.46	данные отсутствуют	данные отсутствуют
21	92216.34	117534.54	данные отсутствуют	данные отсутствуют
21	92216.34	117534.54	данные отсутствуют	данные отсутствуют
21	92216.34	117534.54	данные отсутствуют	данные отсутствуют
21	92216.34	117534.54	данные отсутствуют	данные отсутствуют
21	92216.34	117534.54	данные отсутствуют	данные отсутствуют
21	92216.34	117534.54	данные отсутствуют	данные отсутствуют
21	92216.34	117534.54	данные отсутствуют	данные отсутствуют
21	92216.34	117534.54	данные отсутствуют	данные отсутствуют
22	92216.08	117533.69	данные отсутствуют	данные отсутствуют
22	92216.08	117533.69	данные отсутствуют	данные отсутствуют
22	92216.08	117533.69	данные отсутствуют	данные отсутствуют
22	92216.08	117533.69	данные отсутствуют	данные отсутствуют
22	92216.08	117533.69	данные отсутствуют	данные отсутствуют
22	92216.08	117533.69	данные отсутствуют	данные отсутствуют
22	92216.08	117533.69	данные отсутствуют	данные отсутствуют
22	92216.08	117533.69	данные отсутствуют	данные отсутствуют
23	92214.75	117530.27	данные отсутствуют	данные отсутствуют

Государственный регистратор		ФГИС ЕГРН
полное наименование должности	подпись	инициалы, фамилия

М.П.

Выписка из Единого государственного реестра недвижимости об объекте недвижимости
Сведения о частях земельного участка

Земельный участок			
(вид объекта недвижимости)			
Лист № ___ Раздела 4.2	Всего листов раздела 4.2 : ___	Всего разделов: ___	Всего листов выписки: ___
11.01.2023 № 99/2023/514534023			
Кадастровый номер:		78:31:0001518:23	

Номер точки	Координаты, м		Описание закрепления на местности	Средняя квадратическая погрешность определения координат характерных точек границы части земельного участка, м
	X	Y		
1	2	3	4	5
23	92214.75	117530.27	данные отсутствуют	данные отсутствуют
23	92214.75	117530.27	данные отсутствуют	данные отсутствуют
23	92214.75	117530.27	данные отсутствуют	данные отсутствуют
23	92214.75	117530.27	данные отсутствуют	данные отсутствуют
23	92214.75	117530.27	данные отсутствуют	данные отсутствуют
23	92214.75	117530.27	данные отсутствуют	данные отсутствуют
24	92214.5	117529.39	данные отсутствуют	данные отсутствуют
24	92214.5	117529.39	данные отсутствуют	данные отсутствуют
24	92214.5	117529.39	данные отсутствуют	данные отсутствуют
24	92214.5	117529.39	данные отсутствуют	данные отсутствуют
24	92214.5	117529.39	данные отсутствуют	данные отсутствуют
24	92214.5	117529.39	данные отсутствуют	данные отсутствуют
24	92214.5	117529.39	данные отсутствуют	данные отсутствуют
24	92214.5	117529.39	данные отсутствуют	данные отсутствуют
25	92214.69	117529.3	данные отсутствуют	данные отсутствуют
25	92214.69	117529.3	данные отсутствуют	данные отсутствуют
25	92214.69	117529.3	данные отсутствуют	данные отсутствуют
25	92214.69	117529.3	данные отсутствуют	данные отсутствуют

Государственный регистратор		ФГИС ЕГРН
полное наименование должности	подпись	инициалы, фамилия

М.П.

Выписка из Единого государственного реестра недвижимости об объекте недвижимости
Сведения о частях земельного участка

Земельный участок			
(вид объекта недвижимости)			
Лист № ___ Раздела 4.2	Всего листов раздела 4.2 : ___	Всего разделов: ___	Всего листов выписки: ___
11.01.2023 № 99/2023/514534023			
Кадастровый номер:		78:31:0001518:23	

Номер точки	Координаты, м		Описание закрепления на местности	Средняя квадратическая погрешность определения координат характерных точек границы части земельного участка, м
	X	Y		
1	2	3	4	5
25	92214.69	117529.3	данные отсутствуют	данные отсутствуют
25	92214.69	117529.3	данные отсутствуют	данные отсутствуют
25	92214.69	117529.3	данные отсутствуют	данные отсутствуют
26	92214.42	117528.67	данные отсутствуют	данные отсутствуют
26	92214.42	117528.67	данные отсутствуют	данные отсутствуют
26	92214.42	117528.67	данные отсутствуют	данные отсутствуют
26	92214.42	117528.67	данные отсутствуют	данные отсутствуют
26	92214.42	117528.67	данные отсутствуют	данные отсутствуют
26	92214.42	117528.67	данные отсутствуют	данные отсутствуют
26	92214.42	117528.67	данные отсутствуют	данные отсутствуют
26	92214.42	117528.67	данные отсутствуют	данные отсутствуют
26	92214.42	117528.67	данные отсутствуют	данные отсутствуют
27	92205.6	117503.47	данные отсутствуют	данные отсутствуют
27	92205.6	117503.47	данные отсутствуют	данные отсутствуют
27	92205.6	117503.47	данные отсутствуют	данные отсутствуют
27	92205.6	117503.47	данные отсутствуют	данные отсутствуют
27	92205.6	117503.47	данные отсутствуют	данные отсутствуют
27	92205.6	117503.47	данные отсутствуют	данные отсутствуют
27	92205.6	117503.47	данные отсутствуют	данные отсутствуют
27	92205.6	117503.47	данные отсутствуют	данные отсутствуют
Государственный регистратор				ФГИС ЕГРН
полное наименование должности			подпись	инициалы, фамилия

М.П.

Выписка из Единого государственного реестра недвижимости об объекте недвижимости
Сведения о частях земельного участка

Земельный участок			
(вид объекта недвижимости)			
Лист № ___ Раздела 4.2	Всего листов раздела 4.2 : ___	Всего разделов: ___	Всего листов выписки: ___
11.01.2023 № 99/2023/514534023			
Кадастровый номер:		78:31:0001518:23	

Номер точки	Координаты, м		Описание закрепления на местности	Средняя квадратическая погрешность определения координат характерных точек границы части земельного участка, м
	X	Y		
1	2	3	4	5
27	92205.6	117503.47	данные отсутствуют	данные отсутствуют
27	92205.6	117503.47	данные отсутствуют	данные отсутствуют
28	92210.18	117501.76	данные отсутствуют	данные отсутствуют
28	92210.18	117501.76	данные отсутствуют	данные отсутствуют
28	92210.18	117501.76	данные отсутствуют	данные отсутствуют
28	92210.18	117501.76	данные отсутствуют	данные отсутствуют
28	92210.18	117501.76	данные отсутствуют	данные отсутствуют
29	92208.15	117496.16	данные отсутствуют	данные отсутствуют
29	92208.15	117496.16	данные отсутствуют	данные отсутствуют
29	92208.15	117496.16	данные отсутствуют	данные отсутствуют
29	92208.15	117496.16	данные отсутствуют	данные отсутствуют
29	92208.15	117496.16	данные отсутствуют	данные отсутствуют
30	92203.58	117497.82	данные отсутствуют	данные отсутствуют
30	92203.58	117497.82	данные отсутствуют	данные отсутствуют
30	92203.58	117497.82	данные отсутствуют	данные отсутствуют
30	92203.58	117497.82	данные отсутствуют	данные отсутствуют
30	92203.58	117497.82	данные отсутствуют	данные отсутствуют
30	92203.58	117497.82	данные отсутствуют	данные отсутствуют

Государственный регистратор		ФГИС ЕГРН
полное наименование должности	подпись	инициалы, фамилия

М.П.

Выписка из Единого государственного реестра недвижимости об объекте недвижимости
Сведения о частях земельного участка

Земельный участок			
(вид объекта недвижимости)			
Лист № ____ Раздела 4.2	Всего листов раздела 4.2 : ____	Всего разделов: ____	Всего листов выписки: ____
11.01.2023 № 99/2023/514534023			
Кадастровый номер:		78:31:0001518:23	

Номер точки	Координаты, м		Описание закрепления на местности	Средняя квадратическая погрешность определения координат характерных точек границы части земельного участка, м
	X	Y		
1	2	3	4	5
30	92203.58	117497.82	данные отсутствуют	данные отсутствуют
30	92203.58	117497.82	данные отсутствуют	данные отсутствуют
30	92203.58	117497.82	данные отсутствуют	данные отсутствуют
31	92201.77	117492.55	данные отсутствуют	данные отсутствуют
31	92201.77	117492.55	данные отсутствуют	данные отсутствуют
31	92201.77	117492.55	данные отсутствуют	данные отсутствуют
31	92201.77	117492.55	данные отсутствуют	данные отсутствуют
31	92201.77	117492.55	данные отсутствуют	данные отсутствуют
31	92201.77	117492.55	данные отсутствуют	данные отсутствуют
31	92201.77	117492.55	данные отсутствуют	данные отсутствуют
31	92201.77	117492.55	данные отсутствуют	данные отсутствуют
31	92201.77	117492.55	данные отсутствуют	данные отсутствуют
31	92201.77	117492.55	данные отсутствуют	данные отсутствуют
31	92201.77	117492.55	данные отсутствуют	данные отсутствуют
31	92201.77	117492.55	данные отсутствуют	данные отсутствуют
31	92201.77	117492.55	данные отсутствуют	данные отсутствуют
31	92201.77	117492.55	данные отсутствуют	данные отсутствуют
31	92201.77	117492.55	данные отсутствуют	данные отсутствуют
32	92201.49	117491.75	данные отсутствуют	данные отсутствуют
32	92201.49	117491.75	данные отсутствуют	данные отсутствуют

Государственный регистратор		ФГИС ЕГРН
полное наименование должности	подпись	инициалы, фамилия

М.П.

Выписка из Единого государственного реестра недвижимости об объекте недвижимости
801
Сведения о частях земельного участка

Земельный участок			
<small>(вид объекта недвижимости)</small>			
Лист № ____ Раздела 4.2	Всего листов раздела 4.2 : ____	Всего разделов: ____	Всего листов выписки: ____
11.01.2023 № 99/2023/514534023			
Кадастровый номер:		78:31:0001518:23	

Номер точки	Координаты, м		Описание закрепления на местности	Средняя квадратическая погрешность определения координат характерных точек границы части земельного участка, м
	X	Y		
1	2	3	4	5
32	92201.49	117491.75	данные отсутствуют	данные отсутствуют
32	92201.49	117491.75	данные отсутствуют	данные отсутствуют
32	92201.49	117491.75	данные отсутствуют	данные отсутствуют
32	92201.49	117491.75	данные отсутствуют	данные отсутствуют
32	92201.49	117491.75	данные отсутствуют	данные отсутствуют
32	92201.49	117491.75	данные отсутствуют	данные отсутствуют
32	92201.49	117491.75	данные отсутствуют	данные отсутствуют
32	92201.49	117491.75	данные отсутствуют	данные отсутствуют
32	92201.49	117491.75	данные отсутствуют	данные отсутствуют
32	92201.49	117491.75	данные отсутствуют	данные отсутствуют
32	92201.49	117491.75	данные отсутствуют	данные отсутствуют
32	92201.49	117491.75	данные отсутствуют	данные отсутствуют
32	92201.49	117491.75	данные отсутствуют	данные отсутствуют
32	92201.49	117491.75	данные отсутствуют	данные отсутствуют
33	92200.48	117488.88	данные отсутствуют	данные отсутствуют
33	92200.48	117488.88	данные отсутствуют	данные отсутствуют
33	92200.48	117488.88	данные отсутствуют	данные отсутствуют
33	92200.48	117488.88	данные отсутствуют	данные отсутствуют
33	92200.48	117488.88	данные отсутствуют	данные отсутствуют
33	92200.48	117488.88	данные отсутствуют	данные отсутствуют
Государственный регистратор				ФГИС ЕГРН
полное наименование должности			подпись	инициалы, фамилия

М.П.

Выписка из Единого государственного реестра недвижимости об объекте недвижимости
802
Сведения о частях земельного участка

Земельный участок			
(вид объекта недвижимости)			
Лист № ___ Раздела 4.2	Всего листов раздела 4.2 : ___	Всего разделов: ___	Всего листов выписки: ___
11.01.2023 № 99/2023/514534023			
Кадастровый номер:		78:31:0001518:23	

Номер точки	Координаты, м		Описание закрепления на местности	Средняя квадратическая погрешность определения координат характерных точек границы части земельного участка, м
	X	Y		
1	2	3	4	5
33	92200.48	117488.88	данные отсутствуют	данные отсутствуют
33	92200.48	117488.88	данные отсутствуют	данные отсутствуют
33	92200.48	117488.88	данные отсутствуют	данные отсутствуют
33	92200.48	117488.88	данные отсутствуют	данные отсутствуют
33	92200.48	117488.88	данные отсутствуют	данные отсутствуют
33	92200.48	117488.88	данные отсутствуют	данные отсутствуют
34	92201.11	117488.67	данные отсутствуют	данные отсутствуют
34	92201.11	117488.67	данные отсутствуют	данные отсутствуют
34	92201.11	117488.67	данные отсутствуют	данные отсутствуют
34	92201.11	117488.67	данные отсутствуют	данные отсутствуют
34	92201.11	117488.67	данные отсутствуют	данные отсутствуют
34	92201.11	117488.67	данные отсутствуют	данные отсутствуют
34	92201.11	117488.67	данные отсутствуют	данные отсутствуют
34	92201.11	117488.67	данные отсутствуют	данные отсутствуют
34	92201.11	117488.67	данные отсутствуют	данные отсутствуют
34	92201.11	117488.67	данные отсутствуют	данные отсутствуют
34	92201.11	117488.67	данные отсутствуют	данные отсутствуют
34	92201.11	117488.67	данные отсутствуют	данные отсутствуют
34	92201.11	117488.67	данные отсутствуют	данные отсутствуют
Государственный регистратор				ФГИС ЕГРН
полное наименование должности			подпись	инициалы, фамилия

М.П.

Выписка из Единого государственного реестра недвижимости об объекте недвижимости
803
Сведения о частях земельного участка

Земельный участок			
(вид объекта недвижимости)			
Лист № ___ Раздела 4.2	Всего листов раздела 4.2 : ___	Всего разделов: ___	Всего листов выписки: ___
11.01.2023 № 99/2023/514534023			
Кадастровый номер:		78:31:0001518:23	

Номер точки	Координаты, м		Описание закрепления на местности	Средняя квадратическая погрешность определения координат характерных точек границы части земельного участка, м
	X	Y		
1	2	3	4	5
34	92201.11	117488.67	данные отсутствуют	данные отсутствуют
35	92225.16	117480.17	данные отсутствуют	данные отсутствуют
35	92225.16	117480.17	данные отсутствуют	данные отсутствуют
35	92225.16	117480.17	данные отсутствуют	данные отсутствуют
35	92225.16	117480.17	данные отсутствуют	данные отсутствуют
35	92225.16	117480.17	данные отсутствуют	данные отсутствуют
35	92225.16	117480.17	данные отсутствуют	данные отсутствуют
35	92225.16	117480.17	данные отсутствуют	данные отсутствуют
36	92224.56	117478.85	данные отсутствуют	данные отсутствуют
36	92224.56	117478.85	данные отсутствуют	данные отсутствуют
36	92224.56	117478.85	данные отсутствуют	данные отсутствуют
36	92224.56	117478.85	данные отсутствуют	данные отсутствуют
36	92224.56	117478.85	данные отсутствуют	данные отсутствуют
36	92224.56	117478.85	данные отсутствуют	данные отсутствуют
36	92224.56	117478.85	данные отсутствуют	данные отсутствуют
37	92228.99	117476.92	данные отсутствуют	данные отсутствуют
37	92228.99	117476.92	данные отсутствуют	данные отсутствуют
37	92228.99	117476.92	данные отсутствуют	данные отсутствуют
37	92228.99	117476.92	данные отсутствуют	данные отсутствуют

Государственный регистратор		ФГИС ЕГРН
полное наименование должности	подпись	инициалы, фамилия

М.П.

Выписка из Единого государственного реестра недвижимости об объекте недвижимости
804
Сведения о частях земельного участка

Земельный участок			
(вид объекта недвижимости)			
Лист № ___ Раздела 4.2	Всего листов раздела 4.2 : ___	Всего разделов: ___	Всего листов выписки: ___
11.01.2023 № 99/2023/514534023			
Кадастровый номер:		78:31:0001518:23	

Номер точки	Координаты, м		Описание закрепления на местности	Средняя квадратическая погрешность определения координат характерных точек границы части земельного участка, м
	X	Y		
1	2	3	4	5
37	92228.99	117476.92	данные отсутствуют	данные отсутствуют
37	92228.99	117476.92	данные отсутствуют	данные отсутствуют
37	92228.99	117476.92	данные отсутствуют	данные отсутствуют
37	92228.99	117476.92	данные отсутствуют	данные отсутствуют
38	92228.3	117475.33	данные отсутствуют	данные отсутствуют
38	92228.3	117475.33	данные отсутствуют	данные отсутствуют
38	92228.3	117475.33	данные отсутствуют	данные отсутствуют
38	92228.3	117475.33	данные отсутствуют	данные отсутствуют
38	92228.3	117475.33	данные отсутствуют	данные отсутствуют
38	92228.3	117475.33	данные отсутствуют	данные отсутствуют
38	92228.3	117475.33	данные отсутствуют	данные отсутствуют
38	92228.3	117475.33	данные отсутствуют	данные отсутствуют
38	92228.3	117475.33	данные отсутствуют	данные отсутствуют
38	92228.3	117475.33	данные отсутствуют	данные отсутствуют
38	92228.3	117475.33	данные отсутствуют	данные отсутствуют
39	92234.4	117473.23	данные отсутствуют	данные отсутствуют
39	92234.4	117473.23	данные отсутствуют	данные отсутствуют
39	92234.4	117473.23	данные отсутствуют	данные отсутствуют
39	92234.4	117473.23	данные отсутствуют	данные отсутствуют
39	92234.4	117473.23	данные отсутствуют	данные отсутствуют

Государственный регистратор		ФГИС ЕГРН
полное наименование должности	подпись	инициалы, фамилия

М.П.

Выписка из Единого государственного реестра недвижимости об объекте недвижимости
805
Сведения о частях земельного участка

Земельный участок			
(вид объекта недвижимости)			
Лист № ___ Раздела 4.2	Всего листов раздела 4.2 : ___	Всего разделов: ___	Всего листов выписки: ___
11.01.2023 № 99/2023/514534023			
Кадастровый номер:		78:31:0001518:23	

Номер точки	Координаты, м		Описание закрепления на местности	Средняя квадратическая погрешность определения координат характерных точек границы части земельного участка, м
	X	Y		
1	2	3	4	5
39	92234.4	117473.23	данные отсутствуют	данные отсутствуют
39	92234.4	117473.23	данные отсутствуют	данные отсутствуют
40	92240.47	117470.93	данные отсутствуют	данные отсутствуют
40	92240.47	117470.93	данные отсутствуют	данные отсутствуют
40	92240.47	117470.93	данные отсутствуют	данные отсутствуют
40	92240.47	117470.93	данные отсутствуют	данные отсутствуют
40	92240.47	117470.93	данные отсутствуют	данные отсутствуют
40	92240.47	117470.93	данные отсутствуют	данные отсутствуют
40	92240.47	117470.93	данные отсутствуют	данные отсутствуют
40	92240.47	117470.93	данные отсутствуют	данные отсутствуют
41	92234.81	117456	данные отсутствуют	данные отсутствуют
41	92234.81	117456	данные отсутствуют	данные отсутствуют
41	92234.81	117456	данные отсутствуют	данные отсутствуют
41	92234.81	117456	данные отсутствуют	данные отсутствуют
41	92234.81	117456	данные отсутствуют	данные отсутствуют
41	92234.81	117456	данные отсутствуют	данные отсутствуют
42	92229.11	117441.03	данные отсутствуют	данные отсутствуют
42	92229.11	117441.03	данные отсутствуют	данные отсутствуют
Государственный регистратор				ФГИС ЕГРН
полное наименование должности			подпись	инициалы, фамилия

М.П.

Выписка из Единого государственного реестра недвижимости об объекте недвижимости
Сведения о частях земельного участка

Земельный участок			
(вид объекта недвижимости)			
Лист № ___ Раздела 4.2	Всего листов раздела 4.2 : ___	Всего разделов: ___	Всего листов выписки: ___
11.01.2023 № 99/2023/514534023			
Кадастровый номер:		78:31:0001518:23	

Номер точки	Координаты, м		Описание закрепления на местности	Средняя квадратическая погрешность определения координат характерных точек границы части земельного участка, м
	X	Y		
1	2	3	4	5
42	92229.11	117441.03	данные отсутствуют	данные отсутствуют
42	92229.11	117441.03	данные отсутствуют	данные отсутствуют
42	92229.11	117441.03	данные отсутствуют	данные отсутствуют
43	92260.18	117441.26	данные отсутствуют	данные отсутствуют
43	92260.18	117441.26	данные отсутствуют	данные отсутствуют
43	92260.18	117441.26	данные отсутствуют	данные отсутствуют
43	92260.18	117441.26	данные отсутствуют	данные отсутствуют
43	92260.18	117441.26	данные отсутствуют	данные отсутствуют
43	92260.18	117441.26	данные отсутствуют	данные отсутствуют
44	92305.42	117587.57	данные отсутствуют	данные отсутствуют
44	92305.42	117587.57	данные отсутствуют	данные отсутствуют
45	92345.19	117573.46	данные отсутствуют	данные отсутствуют
46	92343.39	117568.53	данные отсутствуют	данные отсутствуют
47	92338.86	117556.84	данные отсутствуют	данные отсутствуют
47	92338.86	117556.84	данные отсутствуют	данные отсутствуют
48	92299.57	117571.15	данные отсутствуют	данные отсутствуют
48	92299.57	117571.15	данные отсутствуют	данные отсутствуют
Государственный регистратор				ФГИС ЕГРН
полное наименование должности			подпись	инициалы, фамилия

М.П.

Выписка из Единого государственного реестра недвижимости об объекте недвижимости
Сведения о частях земельного участка

Земельный участок			
(вид объекта недвижимости)			
Лист № ___ Раздела 4.2	Всего листов раздела 4.2 : ___	Всего разделов: ___	Всего листов выписки: ___
11.01.2023 № 99/2023/514534023			
Кадастровый номер:		78:31:0001518:23	

Номер точки	Координаты, м		Описание закрепления на местности	Средняя квадратическая погрешность определения координат характерных точек границы части земельного участка, м
	X	Y		
1	2	3	4	5
49	92337.95	117447.22	данные отсутствуют	данные отсутствуют
49	92337.95	117447.22	данные отсутствуют	данные отсутствуют
50	92316.65	117454.81	данные отсутствуют	данные отсутствуют
50	92316.65	117454.81	данные отсутствуют	данные отсутствуют
51	92316.21	117455.03	данные отсутствуют	данные отсутствуют
51	92316.21	117455.03	данные отсутствуют	данные отсутствуют
52	92310.76	117456.92	данные отсутствуют	данные отсутствуют
52	92310.76	117456.92	данные отсутствуют	данные отсутствуют
53	92282.63	117466.38	данные отсутствуют	данные отсутствуют
53	92282.63	117466.38	данные отсутствуют	данные отсутствуют
54	92203.71	117493.91	данные отсутствуют	данные отсутствуют
55	92204.93	117497.33	данные отсутствуют	данные отсутствуют
56	92205.79	117493.18	данные отсутствуют	данные отсутствуют
57	92204.4	117487.51	данные отсутствуют	данные отсутствуют
58	92391.82	117533.73	данные отсутствуют	данные отсутствуют
58	92391.82	117533.73	данные отсутствуют	данные отсутствуют
59	92360.75	117548.31	данные отсутствуют	данные отсутствуют
Государственный регистратор				ФГИС ЕГРН
полное наименование должности			подпись	инициалы, фамилия

М.П.

Выписка из Единого государственного реестра недвижимости об объекте недвижимости
Сведения о частях земельного участка

Земельный участок			
(вид объекта недвижимости)			
Лист № ___ Раздела 4.2	Всего листов раздела 4.2 : ___	Всего разделов: ___	Всего листов выписки: ___
11.01.2023 № 99/2023/514534023			
Кадастровый номер:		78:31:0001518:23	

Номер точки	Координаты, м		Описание закрепления на местности	Средняя квадратическая погрешность определения координат характерных точек границы части земельного участка, м
	X	Y		
1	2	3	4	5
59	92360.75	117548.31	данные отсутствуют	данные отсутствуют
60	92362.11	117550.62	данные отсутствуют	данные отсутствуют
60	92362.11	117550.62	данные отсутствуют	данные отсутствуют
61	92350.38	117557.05	данные отсутствуют	данные отсутствуют
61	92350.38	117557.05	данные отсутствуют	данные отсутствуют
62	92348.29	117553.22	данные отсутствуют	данные отсутствуют
62	92348.29	117553.22	данные отсутствуют	данные отсутствуют
63	92277.72	117578.89	данные отсутствуют	данные отсутствуют
63	92277.72	117578.89	данные отсутствуют	данные отсутствуют
64	92266.32	117582.98	данные отсутствуют	данные отсутствуют
64	92266.32	117582.98	данные отсутствуют	данные отсутствуют
65	92320.77	117425.01	данные отсутствуют	данные отсутствуют
66	92338.1	117472.73	данные отсутствуют	данные отсутствуют
67	92340.73	117471.77	данные отсутствуют	данные отсутствуют
68	92341.5	117471.55	данные отсутствуют	данные отсутствуют
69	92342.3	117471.46	данные отсутствуют	данные отсутствуют
70	92343.1	117471.51	данные отсутствуют	данные отсутствуют
Государственный регистратор				ФГИС ЕГРН
полное наименование должности			подпись	инициалы, фамилия

М.П.

Выписка из Единого государственного реестра недвижимости об объекте недвижимости
809
Сведения о частях земельного участка

Земельный участок			
(вид объекта недвижимости)			
Лист № ___ Раздела 4.2	Всего листов раздела 4.2 : ___	Всего разделов: ___	Всего листов выписки: ___
11.01.2023 № 99/2023/514534023			
Кадастровый номер:		78:31:0001518:23	

Номер точки	Координаты, м		Описание закрепления на местности	Средняя квадратическая погрешность определения координат характерных точек границы части земельного участка, м
	X	Y		
1	2	3	4	5
71	92343.89	117471.68	данные отсутствуют	данные отсутствуют
72	92344.64	117471.97	данные отсутствуют	данные отсутствуют
73	92345.33	117472.38	данные отсутствуют	данные отсутствуют
74	92345.95	117472.9	данные отсутствуют	данные отсутствуют
75	92346.47	117473.51	данные отсутствуют	данные отсутствуют
76	92346.9	117474.2	данные отсутствуют	данные отсутствуют
77	92388.74	117556.48	данные отсутствуют	данные отсутствуют
78	92389.04	117557.24	данные отсутствуют	данные отсутствуют
79	92389.23	117558.04	данные отсутствуют	данные отсутствуют
80	92389.27	117558.86	данные отсутствуют	данные отсутствуют
81	92389.18	117559.68	данные отсутствуют	данные отсутствуют
82	92388.96	117560.48	данные отсутствуют	данные отсутствуют
83	92388.61	117561.22	данные отсутствуют	данные отсутствуют
84	92388.15	117561.9	данные отсутствуют	данные отсутствуют
85	92387.58	117562.49	данные отсутствуют	данные отсутствуют
86	92386.92	117562.99	данные отсутствуют	данные отсутствуют
87	92377.12	117569.1	данные отсутствуют	данные отсутствуют
Государственный регистратор				ФГИС ЕГРН
полное наименование должности			подпись	инициалы, фамилия

М.П.

Выписка из Единого государственного реестра недвижимости об объекте недвижимости
810
Сведения о частях земельного участка

Земельный участок			
(вид объекта недвижимости)			
Лист № __ Раздела 4.2	Всего листов раздела 4.2 : __	Всего разделов: __	Всего листов выписки: __
11.01.2023 № 99/2023/514534023			
Кадастровый номер:		78:31:0001518:23	

Номер точки	Координаты, м		Описание закрепления на местности	Средняя квадратическая погрешность определения координат характерных точек границы части земельного участка, м
	X	Y		
1	2	3	4	5
88	92380.3	117573.89	данные отсутствуют	данные отсутствуют
89	92369.88	117576.27	данные отсутствуют	данные отсутствуют
90	92365.95	117570.35	данные отсутствуют	данные отсутствуют
91	92365.52	117569.57	данные отсутствуют	данные отсутствуют
92	92365.24	117568.72	данные отсутствуют	данные отсутствуют
93	92365.11	117567.84	данные отсутствуют	данные отсутствуют
94	92365.14	117566.96	данные отсутствуют	данные отсутствуют
95	92365.33	117566.09	данные отсутствуют	данные отсутствуют
96	92365.67	117565.27	данные отсутствуют	данные отсутствуют
97	92366.15	117564.52	данные отсутствуют	данные отсутствуют
98	92366.75	117563.87	данные отсутствуют	данные отсутствуют
99	92367.47	117563.34	данные отсутствуют	данные отсутствуют
100	92377.75	117556.93	данные отсутствуют	данные отсутствуют
101	92339.99	117482.68	данные отсутствуют	данные отсутствуют
102	92336.82	117483.84	данные отсутствуют	данные отсутствуют
103	92335.97	117484.06	данные отсутствуют	данные отсутствуют
104	92335.1	117484.14	данные отсутствуют	данные отсутствуют

Государственный регистратор		ФГИС ЕГРН
полное наименование должности	подпись	инициалы, фамилия

М.П.

Выписка из Единого государственного реестра недвижимости об объекте недвижимости
Сведения о частях земельного участка

Земельный участок			
(вид объекта недвижимости)			
Лист № ___ Раздела 4.2	Всего листов раздела 4.2 : ___	Всего разделов: ___	Всего листов выписки: ___
11.01.2023 № 99/2023/514534023			
Кадастровый номер:		78:31:0001518:23	

Номер точки	Координаты, м		Описание закрепления на местности	Средняя квадратическая погрешность определения координат характерных точек границы части земельного участка, м
	X	Y		
1	2	3	4	5
105	92334.24	117484.06	данные отсутствуют	данные отсутствуют
106	92333.39	117483.83	данные отсутствуют	данные отсутствуют
107	92332.6	117483.47	данные отсутствуют	данные отсутствуют
108	92331.89	117482.97	данные отсутствуют	данные отсутствуют
109	92331.27	117482.35	данные отсутствуют	данные отсутствуют
110	92330.77	117481.63	данные отсутствуют	данные отсутствуют
111	92330.41	117480.85	данные отсутствуют	данные отсутствуют
112	92310.61	117426.33	данные отсутствуют	данные отсутствуют
113	92302.36	117428.38	данные отсутствуют	данные отсутствуют
114	92301.51	117428.51	данные отсутствуют	данные отсутствуют
115	92300.66	117428.5	данные отсутствуют	данные отсутствуют
116	92299.81	117428.34	данные отсутствуют	данные отсутствуют
117	92299.02	117428.04	данные отсутствуют	данные отсутствуют
118	92231.61	117474.19	данные отсутствуют	данные отсутствуют
119	92242.91	117476.77	данные отсутствуют	данные отсутствуют
120	92242.92	117476.78	данные отсутствуют	данные отсутствуют
121	92242.94	117476.78	данные отсутствуют	данные отсутствуют

Государственный регистратор		ФГИС ЕГРН
полное наименование должности	подпись	инициалы, фамилия

М.П.

Выписка из Единого государственного реестра недвижимости об объекте недвижимости
Сведения о частях земельного участка

Земельный участок			
(вид объекта недвижимости)			
Лист № ___ Раздела 4.2	Всего листов раздела 4.2 : ___	Всего разделов: ___	Всего листов выписки: ___
11.01.2023 № 99/2023/514534023			
Кадастровый номер:		78:31:0001518:23	

Номер точки	Координаты, м		Описание закрепления на местности	Средняя квадратическая погрешность определения координат характерных точек границы части земельного участка, м
	X	Y		
1	2	3	4	5
122	92245.36	117477.36	данные отсутствуют	данные отсутствуют
123	92245.82	117477.53	данные отсутствуют	данные отсутствуют
124	92246.22	117477.81	данные отсутствуют	данные отсутствуют
125	92246.54	117478.18	данные отсутствуют	данные отсутствуют
126	92246.77	117478.63	данные отсутствуют	данные отсутствуют
127	92273.7	117553.51	данные отсутствуют	данные отсутствуют
128	92273.8	117553.99	данные отсутствуют	данные отсутствуют
129	92273.78	117554.49	данные отсутствуют	данные отсутствуют
130	92273.65	117554.97	данные отсутствуют	данные отсутствуют
131	92273.4	117555.4	данные отсутствуют	данные отсутствуют
132	92271.86	117557.4	данные отсутствуют	данные отсутствуют
133	92262.83	117569.15	данные отсутствуют	данные отсутствуют
134	92262.57	117569.43	данные отсутствуют	данные отсутствуют
135	92262.26	117569.66	данные отсутствуют	данные отсутствуют
136	92261.91	117569.82	данные отсутствуют	данные отсутствуют
137	92241.57	117576.91	данные отсутствуют	данные отсутствуют
138	92245.38	117590.59	данные отсутствуют	данные отсутствуют
Государственный регистратор				ФГИС ЕГРН
полное наименование должности			подпись	инициалы, фамилия

М.П.

Выписка из Единого государственного реестра недвижимости об объекте недвижимости
Сведения о частях земельного участка

Земельный участок			
(вид объекта недвижимости)			
Лист № ___ Раздела 4.2	Всего листов раздела 4.2 : ___	Всего разделов: ___	Всего листов выписки: ___
11.01.2023 № 99/2023/514534023			
Кадастровый номер:		78:31:0001518:23	

Номер точки	Координаты, м		Описание закрепления на местности	Средняя квадратическая погрешность определения координат характерных точек границы части земельного участка, м
	X	Y		
1	2	3	4	5
139	92255.16	117621.22	данные отсутствуют	данные отсутствуют
140	92251.49	117622.86	данные отсутствуют	данные отсутствуют
141	92241.56	117591.78	данные отсутствуют	данные отсутствуют
142	92237.21	117576.18	данные отсутствуют	данные отсутствуют
143	92237.13	117575.68	данные отсутствуют	данные отсутствуют
144	92237.19	117575.18	данные отсутствуют	данные отсутствуют
145	92237.36	117574.71	данные отсутствуют	данные отсутствуют
146	92237.65	117574.3	данные отсутствуют	данные отсутствуют
147	92238.03	117573.97	данные отсутствуют	данные отсутствуют
148	92238.48	117573.75	данные отсутствуют	данные отсутствуют
149	92260.03	117566.24	данные отсутствуют	данные отсутствуют
150	92269.56	117553.83	данные отсутствуют	данные отсутствуют
151	92243.37	117481	данные отсутствуют	данные отсутствуют
152	92242.01	117480.67	данные отсутствуют	данные отсутствуют
153	92227.83	117477.42	данные отсутствуют	данные отсутствуют
154	92203.84	117487.71	данные отсутствуют	данные отсутствуют
155	92204.18	117488.45	данные отсутствуют	данные отсутствуют
Государственный регистратор				ФГИС ЕГРН
полное наименование должности			подпись	инициалы, фамилия

М.П.

Выписка из Единого государственного реестра недвижимости об объекте недвижимости
Сведения о частях земельного участка

Земельный участок			
(вид объекта недвижимости)			
Лист № ___ Раздела 4.2	Всего листов раздела 4.2 : ___	Всего разделов: ___	Всего листов выписки: ___
11.01.2023 № 99/2023/514534023			
Кадастровый номер:		78:31:0001518:23	

Номер точки	Координаты, м		Описание закрепления на местности	Средняя квадратическая погрешность определения координат характерных точек границы части земельного участка, м
	X	Y		
1	2	3	4	5
156	92204.4	117489.23	данные отсутствуют	данные отсутствуют
157	92204.49	117490.05	данные отсутствуют	данные отсутствуют
158	92204.44	117490.86	данные отсутствуют	данные отсутствуют
159	92204.26	117491.66	данные отсутствуют	данные отсутствуют
160	92203.95	117492.42	данные отсутствуют	данные отсутствуют
161	92203.52	117493.12	данные отсутствуют	данные отсутствуют
162	92202.99	117493.73	данные отсутствуют	данные отсутствуют
163	92202.36	117494.26	данные отсутствуют	данные отсутствуют
164	92213.23	117525.26	данные отсутствуют	данные отсутствуют
165	92214.07	117525.23	данные отсутствуют	данные отсутствуют
166	92214.92	117525.34	данные отсутствуют	данные отсутствуют
167	92215.72	117525.6	данные отсутствуют	данные отсутствуют
168	92216.48	117525.99	данные отсутствуют	данные отсутствуют
169	92217.16	117526.5	данные отсутствуют	данные отсутствуют
170	92217.74	117527.12	данные отсутствуют	данные отсутствуют
171	92218.21	117527.83	данные отсутствуют	данные отсутствуют
172	92218.55	117528.61	данные отсутствуют	данные отсутствуют
Государственный регистратор				ФГИС ЕГРН
полное наименование должности			подпись	инициалы, фамилия

М.П.

Выписка из Единого государственного реестра недвижимости об объекте недвижимости
Сведения о частях земельного участка

Земельный участок			
(вид объекта недвижимости)			
Лист № ___ Раздела 4.2	Всего листов раздела 4.2 : ___	Всего разделов: ___	Всего листов выписки: ___
11.01.2023 № 99/2023/514534023			
Кадастровый номер:		78:31:0001518:23	

Номер точки	Координаты, м		Описание закрепления на местности	Средняя квадратическая погрешность определения координат характерных точек границы части земельного участка, м
	X	Y		
1	2	3	4	5
173	92218.75	117529.44	данные отсутствуют	данные отсутствуют
174	92218.81	117530.28	данные отсутствуют	данные отсутствуют
175	92218.73	117531.13	данные отсутствуют	данные отсутствуют
176	92218.51	117531.95	данные отсутствуют	данные отсутствуют
177	92218.15	117532.72	данные отсутствуют	данные отсутствуют
178	92217.66	117533.41	данные отсутствуют	данные отсутствуют
179	92217.06	117534.02	данные отсутствуют	данные отсутствуют
180	92216.38	117534.52	данные отсутствуют	данные отсутствуют
181	92206.95	117502.97	данные отсутствуют	данные отсутствуют
182	92250.06	117623.5	данные отсутствуют	данные отсутствуют
183	92339.36	117627.55	данные отсутствуют	данные отсутствуют
184	92310.2	117638.58	данные отсутствуют	данные отсутствуют
185	92329.72	117630.35	данные отсутствуют	данные отсутствуют
186	92325.87	117620.2	данные отсутствуют	данные отсутствуют
187	92328	117619.3	данные отсутствуют	данные отсутствуют
188	92328.42	117620.11	данные отсутствуют	данные отсутствуют
189	92330.21	117619.34	данные отсутствуют	данные отсутствуют
Государственный регистратор				ФГИС ЕГРН
полное наименование должности			подпись	инициалы, фамилия

М.П.

Выписка из Единого государственного реестра недвижимости об объекте недвижимости
Сведения о частях земельного участка

Земельный участок			
(вид объекта недвижимости)			
Лист № ___ Раздела 4.2	Всего листов раздела 4.2 : ___	Всего разделов: ___	Всего листов выписки: ___
11.01.2023 № 99/2023/514534023			
Кадастровый номер:		78:31:0001518:23	

Номер точки	Координаты, м		Описание закрепления на местности	Средняя квадратическая погрешность определения координат характерных точек границы части земельного участка, м
	X	Y		
1	2	3	4	5
190	92329.89	117618.54	данные отсутствуют	данные отсутствуют
191	92335.08	117616.29	данные отсутствуют	данные отсутствуют
192	92208.39	117496.81	данные отсутствуют	данные отсутствуют
193	92200.51	117488.96	данные отсутствуют	данные отсутствуют
194	92225.24	117480.37	данные отсутствуют	данные отсутствуют
195	92227.08	117477.75	данные отсутствуют	данные отсутствуют
196	92228.48	117475.75	данные отсутствуют	данные отсутствуют
197	92228.94	117475.11	данные отсутствуют	данные отсутствуют
198	92237.46	117462.99	данные отсутствуют	данные отсутствуют
199	92247.01	117449.39	данные отсутствуют	данные отсутствуют
200	92250.09	117444.91	данные отсутствуют	данные отсутствуют
201	92250.05	117444.81	данные отсутствуют	данные отсутствуют
202	92248.76	117441.18	данные отсутствуют	данные отсутствуют
203	92266.92	117438.97	данные отсутствуют	данные отсутствуют
204	92266.67	117439.7	данные отсутствуют	данные отсутствуют
205	92266.31	117440.39	данные отсутствуют	данные отсутствуют
206	92265.86	117441.02	данные отсутствуют	данные отсутствуют

Государственный регистратор		ФГИС ЕГРН
полное наименование должности	подпись	инициалы, фамилия

М.П.

Выписка из Единого государственного реестра недвижимости об объекте недвижимости
Сведения о частях земельного участка

Земельный участок			
(вид объекта недвижимости)			
Лист № ___ Раздела 4.2	Всего листов раздела 4.2 : ___	Всего разделов: ___	Всего листов выписки: ___
11.01.2023 № 99/2023/514534023			
Кадастровый номер:		78:31:0001518:23	

Номер точки	Координаты, м		Описание закрепления на местности	Средняя квадратическая погрешность определения координат характерных точек границы части земельного участка, м
	X	Y		
1	2	3	4	5
207	92265.31	117441.57	данные отсутствуют	данные отсутствуют
208	92264.68	117442.03	данные отсутствуют	данные отсутствуют
209	92263.99	117442.39	данные отсутствуют	данные отсутствуют
210	92260.68	117447.15	данные отсутствуют	данные отсутствуют
211	92255.23	117455.08	данные отсутствуют	данные отсутствуют
212	92232.5	117487.44	данные отсутствуют	данные отсутствуют
213	92232	117488.03	данные отсутствуют	данные отсутствуют
214	92231.41	117488.55	данные отсутствуют	данные отсутствуют
215	92230.76	117488.97	данные отсутствуют	данные отсутствуют
216	92230.05	117489.29	данные отсутствуют	данные отсутствуют
217	92212.68	117523.69	данные отсутствуют	данные отсутствуют
218	92209.37	117514.25	данные отсутствуют	данные отсутствуют
219	92250.03	117500.74	данные отсутствуют	данные отсутствуют
220	92252.48	117507.63	данные отсутствуют	данные отсутствуют
221	92250.45	117508.35	данные отсутствуют	данные отсутствуют
222	92251.31	117510.86	данные отсутствуют	данные отсутствуют
223	92243.57	117441.14	данные отсутствуют	данные отсутствуют
Государственный регистратор				ФГИС ЕГРН
полное наименование должности			подпись	инициалы, фамилия

М.П.

Выписка из Единого государственного реестра недвижимости об объекте недвижимости
Сведения о частях земельного участка

Земельный участок			
(вид объекта недвижимости)			
Лист № ___ Раздела 4.2	Всего листов раздела 4.2 : ___	Всего разделов: ___	Всего листов выписки: ___
11.01.2023 № 99/2023/514534023			
Кадастровый номер:		78:31:0001518:23	

Номер точки	Координаты, м		Описание закрепления на местности	Средняя квадратическая погрешность определения координат характерных точек границы части земельного участка, м
	X	Y		
1	2	3	4	5
224	92248.85	117441.18	данные отсутствуют	данные отсутствуют
224	92248.85	117441.18	данные отсутствуют	данные отсутствуют
224	92248.85	117441.18	данные отсутствуют	данные отсутствуют
225	92249.03	117441.73	данные отсутствуют	данные отсутствуют
226	92250.65	117441.19	данные отсутствуют	данные отсутствуют
227	92256.78	117441.23	данные отсутствуют	данные отсутствуют
228	92253.34	117444.34	данные отсутствуют	данные отсутствуют
229	92253	117444.59	данные отсутствуют	данные отсутствуют
230	92252.63	117444.76	данные отсутствуют	данные отсутствуют
231	92250.32	117445.52	данные отсутствуют	данные отсутствуют
232	92250.4	117446.05	данные отсутствуют	данные отсутствуют
233	92250.34	117446.6	данные отсутствуют	данные отсутствуют
233	92250.34	117446.6	данные отсутствуют	данные отсутствуют
233	92250.34	117446.6	данные отсутствуют	данные отсутствуют
234	92250.17	117447.04	данные отсутствуют	данные отсутствуют
235	92249.9	117447.42	данные отсутствуют	данные отсутствуют
236	92249.54	117447.74	данные отсутствуют	данные отсутствуют
Государственный регистратор				ФГИС ЕГРН
полное наименование должности			подпись	инициалы, фамилия

М.П.

Выписка из Единого государственного реестра недвижимости об объекте недвижимости
Сведения о частях земельного участка

Земельный участок			
(вид объекта недвижимости)			
Лист № ___ Раздела 4.2	Всего листов раздела 4.2 : ___	Всего разделов: ___	Всего листов выписки: ___
11.01.2023 № 99/2023/514534023			
Кадастровый номер:		78:31:0001518:23	

Номер точки	Координаты, м		Описание закрепления на местности	Средняя квадратическая погрешность определения координат характерных точек границы части земельного участка, м
	X	Y		
1	2	3	4	5
237	92249.13	117447.96	данные отсутствуют	данные отсутствуют
238	92247.23	117448.71	данные отсутствуют	данные отсутствуют
239	92246.68	117448.84	данные отсутствуют	данные отсутствуют
240	92246.12	117448.87	данные отсутствуют	данные отсутствуют
241	92244.56	117448.72	данные отсутствуют	данные отсутствуют
241	92244.56	117448.72	данные отсутствуют	данные отсутствуют
241	92244.56	117448.72	данные отсутствуют	данные отсутствуют
242	92241.36	117449.96	данные отсутствуют	данные отсутствуют
243	92236.79	117451.66	данные отсутствуют	данные отсутствуют
243	92236.79	117451.66	данные отсутствуют	данные отсутствуют
243	92236.79	117451.66	данные отсутствуют	данные отсутствуют
244	92236.3	117451.78	данные отсутствуют	данные отсутствуют
245	92235.81	117451.77	данные отсутствуют	данные отсутствуют
246	92235.33	117451.68	данные отсутствуют	данные отсутствуют
246	92235.33	117451.68	данные отсутствуют	данные отсутствуют
246	92235.33	117451.68	данные отсутствуют	данные отсутствуют
247	92233.44	117452.39	данные отсутствуют	данные отсутствуют

Государственный регистратор		ФГИС ЕГРН
полное наименование должности	подпись	инициалы, фамилия

М.П.

Выписка из Единого государственного реестра недвижимости об объекте недвижимости
Сведения о частях земельного участка

Земельный участок			
(вид объекта недвижимости)			
Лист № ___ Раздела 4.2	Всего листов раздела 4.2 : ___	Всего разделов: ___	Всего листов выписки: ___
11.01.2023 № 99/2023/514534023			
Кадастровый номер:		78:31:0001518:23	

Номер точки	Координаты, м		Описание закрепления на местности	Средняя квадратическая погрешность определения координат характерных точек границы части земельного участка, м
	X	Y		
1	2	3	4	5
248	92231.61	117447.6	данные отсутствуют	данные отсутствуют
249	92239.18	117444.87	данные отсутствуют	данные отсутствуют
250	92244.29	117443.24	данные отсутствуют	данные отсутствуют
251	92240.47	117601.8	данные отсутствуют	данные отсутствуют
252	92239.1	117598.04	данные отсутствуют	данные отсутствуют
253	92239.58	117597.85	данные отсутствуют	данные отсутствуют
254	92240.08	117597.72	данные отсутствуют	данные отсутствуют
255	92240.6	117597.74	данные отсутствуют	данные отсутствуют
256	92241.11	117597.89	данные отсутствуют	данные отсутствуют
257	92241.55	117598.16	данные отсутствуют	данные отсутствуют
258	92241.91	117598.54	данные отсутствуют	данные отсутствуют
259	92242.16	117599	данные отсутствуют	данные отсутствуют
260	92242.28	117599.51	данные отсутствуют	данные отсутствуют
261	92242.26	117600.03	данные отсутствуют	данные отсутствуют
262	92242.12	117600.53	данные отсутствуют	данные отсутствуют
263	92241.84	117600.98	данные отсутствуют	данные отсутствуют
264	92241.46	117601.34	данные отсутствуют	данные отсутствуют
Государственный регистратор				ФГИС ЕГРН
полное наименование должности			подпись	инициалы, фамилия

М.П.

Выписка из Единого государственного реестра недвижимости об объекте недвижимости
Сведения о частях земельного участка

Земельный участок			
(вид объекта недвижимости)			
Лист № ___ Раздела 4.2	Всего листов раздела 4.2 : ___	Всего разделов: ___	Всего листов выписки: ___
11.01.2023 № 99/2023/514534023			
Кадастровый номер:		78:31:0001518:23	

Номер точки	Координаты, м		Описание закрепления на местности	Средняя квадратическая погрешность определения координат характерных точек границы части земельного участка, м
	X	Y		
1	2	3	4	5
265	92241.01	117601.59	данные отсутствуют	данные отсутствуют
266	92313.07	117501.29	данные отсутствуют	данные отсутствуют
267	92311.99	117502.21	данные отсутствуют	данные отсутствуют
268	92314.69	117514.75	данные отсутствуют	данные отсутствуют
269	92316.2	117515.74	данные отсутствуют	данные отсутствуют
270	92316.63	117516.02	данные отсутствуют	данные отсутствуют
271	92321.1	117518.97	данные отсутствуют	данные отсутствуют
272	92323.48	117520.54	данные отсутствуют	данные отсутствуют
273	92323.74	117520.74	данные отсутствуют	данные отсутствуют
274	92338.96	117534.86	данные отсутствуют	данные отсутствуют
275	92339.26	117535.22	данные отсутствуют	данные отсутствуют
276	92339.48	117535.66	данные отсутствуют	данные отсутствуют
277	92340.1	117537.38	данные отсутствуют	данные отсутствуют
278	92340.53	117538.59	данные отсутствуют	данные отсутствуют
279	92341.69	117541.86	данные отсутствуют	данные отсутствуют
280	92342.17	117541.71	данные отсутствуют	данные отсутствуют
281	92342.67	117541.68	данные отсутствуют	данные отсутствуют
Государственный регистратор				ФГИС ЕГРН
полное наименование должности			подпись	инициалы, фамилия

М.П.

Выписка из Единого государственного реестра недвижимости об объекте недвижимости
Сведения о частях земельного участка

Земельный участок			
(вид объекта недвижимости)			
Лист № <u> </u> Раздела 4.2	Всего листов раздела 4.2 : <u> </u>	Всего разделов: <u> </u>	Всего листов выписки: <u> </u>
11.01.2023 № 99/2023/514534023			
Кадастровый номер:		78:31:0001518:23	

Номер точки	Координаты, м		Описание закрепления на местности	Средняя квадратическая погрешность определения координат характерных точек границы части земельного участка, м
	X	Y		
1	2	3	4	5
282	92343.17	117541.79	данные отсутствуют	данные отсутствуют
283	92343.62	117542.01	данные отсутствуют	данные отсутствуют
284	92344.01	117542.33	данные отсутствуют	данные отсутствуют
285	92344.31	117542.75	данные отсутствуют	данные отсутствуют
286	92343.06	117543.5	данные отсутствуют	данные отсутствуют
287	92343.23	117543.84	данные отсутствуют	данные отсутствуют
288	92339.88	117546.32	данные отсутствуют	данные отсутствуют
289	92339.38	117546.09	данные отсутствуют	данные отсутствуют
290	92338.97	117545.74	данные отсутствуют	данные отсутствуют
291	92338.66	117545.29	данные отсутствуют	данные отсутствуют
292	92338.49	117544.79	данные отсутствуют	данные отсутствуют
293	92336.76	117539.93	данные отсутствуют	данные отсутствуют
294	92336.32	117538.71	данные отсутствуют	данные отсутствуют
295	92335.88	117537.46	данные отсутствуют	данные отсутствуют
296	92321.14	117523.79	данные отсутствуют	данные отсутствуют
297	92318.9	117522.31	данные отсутствуют	данные отсутствуют
298	92314.44	117519.37	данные отсутствуют	данные отсутствуют
Государственный регистратор				ФГИС ЕГРН
полное наименование должности			подпись	инициалы, фамилия

М.П.

Выписка из Единого государственного реестра недвижимости об объекте недвижимости
Сведения о частях земельного участка

Земельный участок			
(вид объекта недвижимости)			
Лист № ___ Раздела 4.2	Всего листов раздела 4.2 : ___	Всего разделов: ___	Всего листов выписки: ___
11.01.2023 № 99/2023/514534023			
Кадастровый номер:		78:31:0001518:23	

Номер точки	Координаты, м		Описание закрепления на местности	Средняя квадратическая погрешность определения координат характерных точек границы части земельного участка, м
	X	Y		
1	2	3	4	5
299	92311.81	117517.64	данные отсутствуют	данные отсутствуют
300	92311.41	117517.3	данные отсутствуют	данные отсутствуют
301	92311.12	117516.87	данные отсутствуют	данные отсутствуют
302	92310.96	117516.39	данные отсутствуют	данные отсутствуют
303	92307.83	117501.9	данные отсутствуют	данные отсутствуют
304	92307.18	117499.12	данные отсутствуют	данные отсутствуют
305	92307.06	117498.56	данные отсутствуют	данные отсутствуют
306	92306.51	117496.18	данные отсутствуют	данные отсутствуют
307	92305.18	117494.94	данные отсутствуют	данные отсутствуют
308	92298.47	117488.95	данные отсутствуют	данные отсутствуют
309	92288.58	117480.12	данные отсутствуют	данные отсутствуют
310	92276.46	117469.32	данные отсутствуют	данные отсутствуют
311	92273.82	117467.82	данные отсутствуют	данные отсутствуют
312	92273.24	117467.58	данные отсутствуют	данные отсутствуют
313	92273.04	117468.01	данные отсутствуют	данные отсутствуют
314	92272.75	117468.39	данные отсутствуют	данные отсутствуют
315	92272.2	117466.84	данные отсутствуют	данные отсутствуют

Государственный регистратор		ФГИС ЕГРН
полное наименование должности	подпись	инициалы, фамилия

М.П.

Выписка из Единого государственного реестра недвижимости об объекте недвижимости
Сведения о частях земельного участка

Земельный участок			
(вид объекта недвижимости)			
Лист № ___ Раздела 4.2	Всего листов раздела 4.2 : ___	Всего разделов: ___	Всего листов выписки: ___
11.01.2023 № 99/2023/514534023			
Кадастровый номер:		78:31:0001518:23	

Номер точки	Координаты, м		Описание закрепления на местности	Средняя квадратическая погрешность определения координат характерных точек границы части земельного участка, м
	X	Y		
1	2	3	4	5
316	92269.51	117467.76	данные отсутствуют	данные отсутствуют
317	92269.38	117467.41	данные отсутствуют	данные отсутствуют
318	92269.33	117467.04	данные отсутствуют	данные отсутствуют
319	92269.36	117466.68	данные отсутствуют	данные отсутствуют
320	92269.61	117465	данные отсутствуют	данные отсутствуют
321	92269.67	117463.95	данные отсутствуют	данные отсутствуют
322	92269.81	117463.47	данные отсутствуют	данные отсутствуют
323	92270.07	117463.05	данные отсутствуют	данные отсутствуют
324	92270.42	117462.7	данные отсутствуют	данные отсутствуют
325	92270.85	117462.45	данные отсутствуют	данные отсутствуют
326	92271.33	117462.32	данные отсутствуют	данные отсутствуют
327	92271.82	117462.31	данные отсутствуют	данные отсутствуют
328	92272.31	117462.42	данные отсутствуют	данные отсутствуют
329	92274.05	117463.35	данные отсутствуют	данные отсутствуют
330	92275.78	117464.34	данные отсутствуют	данные отсутствуют
331	92278.61	117465.94	данные отсутствуют	данные отсутствуют
332	92278.96	117466.19	данные отсутствуют	данные отсутствуют
Государственный регистратор				ФГИС ЕГРН
полное наименование должности			подпись	инициалы, фамилия

М.П.

Выписка из Единого государственного реестра недвижимости об объекте недвижимости
Сведения о частях земельного участка

Земельный участок			
(вид объекта недвижимости)			
Лист № ___ Раздела 4.2	Всего листов раздела 4.2 : ___	Всего разделов: ___	Всего листов выписки: ___
11.01.2023 № 99/2023/514534023			
Кадастровый номер:		78:31:0001518:23	

Номер точки	Координаты, м		Описание закрепления на местности	Средняя квадратическая погрешность определения координат характерных точек границы части земельного участка, м
	X	Y		
1	2	3	4	5
333	92291.24	117477.14	данные отсутствуют	данные отсутствуют
334	92301.13	117485.97	данные отсутствуют	данные отсутствуют
335	92307.86	117491.97	данные отсутствуют	данные отсутствуют
336	92309.69	117493.68	данные отсутствуют	данные отсутствуют
337	92309.94	117493.97	данные отсутствуют	данные отсутствуют
338	92310.14	117494.31	данные отсутствуют	данные отсутствуют
339	92310.27	117494.69	данные отсутствуют	данные отсутствуют
340	92310.96	117497.67	данные отсутствуют	данные отсутствуют
341	92310.99	117497.82	данные отсутствуют	данные отсутствуют
342	92311.33	117497.61	данные отсутствуют	данные отсутствуют
343	92311.71	117497.47	данные отсутствуют	данные отсутствуют
344	92312.15	117498.71	данные отсутствуют	данные отсутствуют
345	92352.2	117580.93	данные отсутствуют	данные отсутствуют
346	92348.35	117582.1	данные отсутствуют	данные отсутствуют
347	92345.84	117576.1	данные отсутствуют	данные отсутствуют
348	92345.71	117575.7	данные отсутствуют	данные отсутствуют
349	92345.68	117575.29	данные отсутствуют	данные отсутствуют
Государственный регистратор				ФГИС ЕГРН
полное наименование должности			подпись	инициалы, фамилия

М.П.

Выписка из Единого государственного реестра недвижимости об объекте недвижимости
Сведения о частях земельного участка

Земельный участок			
(вид объекта недвижимости)			
Лист № ___ Раздела 4.2	Всего листов раздела 4.2 : ___	Всего разделов: ___	Всего листов выписки: ___
11.01.2023 № 99/2023/514534023			
Кадастровый номер:		78:31:0001518:23	

Номер точки	Координаты, м		Описание закрепления на местности	Средняя квадратическая погрешность определения координат характерных точек границы части земельного участка, м
	X	Y		
1	2	3	4	5
350	92345.76	117571.7	данные отсутствуют	данные отсутствуют
351	92345.79	117569.98	данные отсутствуют	данные отсутствуют
352	92345.09	117567.86	данные отсутствуют	данные отсутствуют
353	92346.96	117567.12	данные отсутствуют	данные отсутствуют
354	92346.31	117565.49	данные отсутствуют	данные отсутствуют
355	92346.83	117565.36	данные отсутствуют	данные отсутствуют
356	92347.37	117565.38	данные отсутствуют	данные отсутствуют
357	92347.88	117565.54	данные отсутствуют	данные отсутствуют
358	92348.34	117565.83	данные отсутствуют	данные отсутствуют
359	92348.69	117566.24	данные отсутствуют	данные отсутствуют
360	92348.93	117566.73	данные отсутствуют	данные отсутствуют
361	92349.7	117569.04	данные отсутствуют	данные отсутствуют
362	92349.79	117569.67	данные отсутствуют	данные отсутствуют
363	92349.79	117570.32	данные отсутствуют	данные отсутствуют
364	92349.76	117571.78	данные отсутствуют	данные отсутствуют
365	92349.69	117574.95	данные отсутствуют	данные отсутствуют
366	92208.26	117502.48	данные отсутствуют	данные отсутствуют
Государственный регистратор				ФГИС ЕГРН
полное наименование должности			подпись	инициалы, фамилия

М.П.

Выписка из Единого государственного реестра недвижимости об объекте недвижимости
Сведения о частях земельного участка

Земельный участок			
(вид объекта недвижимости)			
Лист № ___ Раздела 4.2	Всего листов раздела 4.2 : ___	Всего разделов: ___	Всего листов выписки: ___
11.01.2023 № 99/2023/514534023			
Кадастровый номер:		78:31:0001518:23	

Номер точки	Координаты, м		Описание закрепления на местности	Средняя квадратическая погрешность определения координат характерных точек границы части земельного участка, м
	X	Y		
1	2	3	4	5
367	92208.44	117502.94	данные отсутствуют	данные отсутствуют
368	92208.49	117503.3	данные отсутствуют	данные отсутствуют
369	92208.41	117503.67	данные отсутствуют	данные отсутствуют
370	92208.21	117503.98	данные отсутствуют	данные отсутствуют
371	92207.91	117504.2	данные отсутствуют	данные отсутствуют
372	92206.58	117504.8	данные отсутствуют	данные отсутствуют
373	92206.51	117504.83	данные отсутствуют	данные отсутствуют
374	92206.12	117504.96	данные отсутствуют	данные отсутствуют
375	92257.58	117620.14	данные отсутствуют	данные отсутствуют
376	92255.62	117621.02	данные отсутствуют	данные отсутствуют
377	92254.91	117619	данные отсутствуют	данные отсутствуют
378	92253.13	117613.88	данные отсутствуют	данные отсутствуют
379	92252.83	117613.01	данные отсутствуют	данные отсутствуют
380	92252.46	117611.96	данные отсутствуют	данные отсутствуют
381	92250.37	117612.73	данные отсутствуют	данные отсутствуют
382	92249.98	117612.8	данные отсутствуют	данные отсутствуют
383	92249.59	117612.77	данные отсутствуют	данные отсутствуют
Государственный регистратор				ФГИС ЕГРН
полное наименование должности			подпись	инициалы, фамилия

М.П.

Выписка из Единого государственного реестра недвижимости об объекте недвижимости
Сведения о частях земельного участка

Земельный участок			
(вид объекта недвижимости)			
Лист № ___ Раздела 4.2	Всего листов раздела 4.2 : ___	Всего разделов: ___	Всего листов выписки: ___
11.01.2023 № 99/2023/514534023			
Кадастровый номер:		78:31:0001518:23	

Номер точки	Координаты, м		Описание закрепления на местности	Средняя квадратическая погрешность определения координат характерных точек границы части земельного участка, м
	X	Y		
1	2	3	4	5
384	92249.23	117612.62	данные отсутствуют	данные отсутствуют
385	92248.93	117612.37	данные отсутствуют	данные отсутствуют
386	92248.71	117612.02	данные отсутствуют	данные отсутствуют
387	92245.33	117604.15	данные отсутствуют	данные отсутствуют
388	92251.67	117622.78	данные отсутствуют	данные отсутствуют
389	92249.58	117623.72	данные отсутствуют	данные отсутствуют
390	92240.07	117595.76	данные отсутствуют	данные отсутствуют
391	92238.49	117596.36	данные отсутствуют	данные отсутствуют
392	92237.56	117593.83	данные отсутствуют	данные отсутствуют
393	92241.4	117592.32	данные отсутствуют	данные отсутствуют
394	92241.87	117592.21	данные отсутствуют	данные отсутствуют
395	92242.36	117592.26	данные отсутствуют	данные отсутствуют
396	92242.81	117592.46	данные отсутствуют	данные отсутствуют
397	92243.17	117592.79	данные отсутствуют	данные отсутствуют
398	92243.41	117593.22	данные отсутствуют	данные отсутствуют
399	92244.09	117595.06	данные отсутствуют	данные отсутствуют
400	92245.63	117599.29	данные отсутствуют	данные отсутствуют
Государственный регистратор				ФГИС ЕГРН
полное наименование должности			подпись	инициалы, фамилия

М.П.

Выписка из Единого государственного реестра недвижимости об объекте недвижимости
Сведения о частях земельного участка

Земельный участок			
(вид объекта недвижимости)			
Лист № ___ Раздела 4.2	Всего листов раздела 4.2 : ___	Всего разделов: ___	Всего листов выписки: ___
11.01.2023 № 99/2023/514534023			
Кадастровый номер:		78:31:0001518:23	

Номер точки	Координаты, м		Описание закрепления на местности	Средняя квадратическая погрешность определения координат характерных точек границы части земельного участка, м
	X	Y		
1	2	3	4	5
401	92245.97	117600.2	данные отсутствуют	данные отсутствуют
402	92250.36	117610.45	данные отсутствуют	данные отсутствуют
403	92252.5	117609.67	данные отсутствуют	данные отсутствуют
404	92252.91	117609.6	данные отсутствуют	данные отсутствуют
405	92253.33	117609.67	данные отсутствуют	данные отсутствуют
406	92253.7	117609.85	данные отсутствуют	данные отсутствуют
407	92254.01	117610.15	данные отсутствуют	данные отсутствуют
408	92254.2	117610.47	данные отсутствуют	данные отсутствуют
409	92254.85	117612.31	данные отсутствуют	данные отсутствуют
410	92255.15	117613.17	данные отсутствуют	данные отсутствуют
411	92256.93	117618.29	данные отсутствуют	данные отсутствуют
412	92356.39	117611.51	данные отсутствуют	данные отсутствуют
413	92357.79	117614.83	данные отсутствуют	данные отсутствуют
414	92355.09	117620.88	данные отсутствуют	данные отсутствуют
415	92318.39	117636.43	данные отсутствуют	данные отсутствуют
416	92318.14	117635.85	данные отсутствуют	данные отсутствуют
417	92318.05	117635.48	данные отсутствуют	данные отсутствуют
Государственный регистратор				ФГИС ЕГРН
полное наименование должности			подпись	инициалы, фамилия

М.П.

Выписка из Единого государственного реестра недвижимости об объекте недвижимости
Сведения о частях земельного участка

Земельный участок			
(вид объекта недвижимости)			
Лист № ___ Раздела 4.2	Всего листов раздела 4.2 : ___	Всего разделов: ___	Всего листов выписки: ___
11.01.2023 № 99/2023/514534023			
Кадастровый номер:		78:31:0001518:23	

Номер точки	Координаты, м		Описание закрепления на местности	Средняя квадратическая погрешность определения координат характерных точек границы части земельного участка, м
	X	Y		
1	2	3	4	5
418	92318.08	117635.11	данные отсутствуют	данные отсутствуют
419	92318.22	117634.76	данные отсутствуют	данные отсутствуют
420	92318.46	117634.48	данные отсутствуют	данные отсутствуют
421	92318.78	117634.28	данные отсутствуют	данные отсутствуют
422	92323.19	117632.42	данные отсутствуют	данные отсутствуют
423	92353.29	117619.66	данные отсутствуют	данные отсутствуют
424	92356.16	117613.22	данные отсутствуют	данные отсутствуют
425	92356.17	117613.14	данные отсутствуют	данные отсутствуют
426	92356.24	117612.41	данные отсутствуют	данные отсутствуют
427	92356.27	117612.1	данные отсутствуют	данные отсутствуют
428	92356.28	117612.05	данные отсутствуют	данные отсутствуют
429	92356.29	117611.99	данные отсутствуют	данные отсутствуют
430	92309.68	117424.41	данные отсутствуют	данные отсутствуют
431	92316.27	117427.82	данные отсутствуют	данные отсутствуют
432	92317.27	117428.31	данные отсутствуют	данные отсутствуют
433	92317.35	117428.35	данные отсутствуют	данные отсутствуют
434	92322.41	117431.36	данные отсутствуют	данные отсутствуют

Государственный регистратор		ФГИС ЕГРН
полное наименование должности	подпись	инициалы, фамилия

М.П.

Выписка из Единого государственного реестра недвижимости об объекте недвижимости
Сведения о частях земельного участка

Земельный участок			
(вид объекта недвижимости)			
Лист № ___ Раздела 4.2	Всего листов раздела 4.2 : ___	Всего разделов: ___	Всего листов выписки: ___
11.01.2023 № 99/2023/514534023			
Кадастровый номер:		78:31:0001518:23	

Номер точки	Координаты, м		Описание закрепления на местности	Средняя квадратическая погрешность определения координат характерных точек границы части земельного участка, м
	X	Y		
1	2	3	4	5
435	92322.48	117431.41	данные отсутствуют	данные отсутствуют
436	92323.41	117432.08	данные отсутствуют	данные отсутствуют
437	92323.48	117432.13	данные отсутствуют	данные отсутствуют
438	92323.74	117432.48	данные отсутствуют	данные отсутствуют
439	92333.9	117455.21	данные отсутствуют	данные отсутствуют
440	92335.78	117459.1	данные отсутствуют	данные отсутствуют
441	92338.5	117465.72	данные отсутствуют	данные отсутствуют
442	92338.65	117465.72	данные отсутствуют	данные отсутствуют
443	92338.93	117465.81	данные отсутствуют	данные отсутствуют
444	92339.18	117465.99	данные отсутствуют	данные отсутствуют
445	92339.37	117466.24	данные отсутствуют	данные отсутствуют
446	92339.72	117467.15	данные отсутствуют	данные отсутствуют
447	92340.26	117468.47	данные отсутствуют	данные отсутствуют
448	92340.41	117468.83	данные отсутствуют	данные отсутствуют
449	92342.03	117468.24	данные отсутствуют	данные отсутствуют
450	92344.94	117467.11	данные отсутствуют	данные отсутствуют
451	92344.35	117465.93	данные отсутствуют	данные отсутствуют
Государственный регистратор				ФГИС ЕГРН
полное наименование должности			подпись	инициалы, фамилия

М.П.

Выписка из Единого государственного реестра недвижимости об объекте недвижимости
Сведения о частях земельного участка

Земельный участок			
(вид объекта недвижимости)			
Лист № ___ Раздела 4.2	Всего листов раздела 4.2 : ___	Всего разделов: ___	Всего листов выписки: ___
11.01.2023 № 99/2023/514534023			
Кадастровый номер:		78:31:0001518:23	

Номер точки	Координаты, м		Описание закрепления на местности	Средняя квадратическая погрешность определения координат характерных точек границы части земельного участка, м
	X	Y		
1	2	3	4	5
452	92343.31	117464.27	данные отсутствуют	данные отсутствуют
453	92337.15	117453.39	данные отсутствуют	данные отсутствуют
454	92324.79	117432.3	данные отсутствуют	данные отсутствуют
455	92322.73	117429.34	данные отсутствуют	данные отсутствуют
456	92322.28	117428.55	данные отсутствуют	данные отсутствуют
457	92321.97	117427.69	данные отсутствуют	данные отсутствуют
458	92321.8	117426.8	данные отсутствуют	данные отсутствуют
459	92321.8	117425.9	данные отсутствуют	данные отсутствуют
460	92321.86	117425.21	данные отсутствуют	данные отсутствуют
461	92324.25	117425.63	данные отсутствуют	данные отсутствуют
462	92324.22	117426.07	данные отсутствуют	данные отсутствуют
463	92324.24	117426.74	данные отсутствуют	данные отсутствуют
464	92324.41	117427.38	данные отсутствуют	данные отсутствуют
465	92324.73	117427.98	данные отсутствуют	данные отсутствуют
466	92326.84	117431.01	данные отсутствуют	данные отсутствуют
467	92340.01	117453.05	данные отсутствуют	данные отсутствуют
468	92341.76	117455.91	данные отсутствуют	данные отсутствуют
Государственный регистратор				ФГИС ЕГРН
полное наименование должности			подпись	инициалы, фамилия

М.П.

Выписка из Единого государственного реестра недвижимости об объекте недвижимости
Сведения о частях земельного участка

Земельный участок			
(вид объекта недвижимости)			
Лист № ___ Раздела 4.2	Всего листов раздела 4.2 : ___	Всего разделов: ___	Всего листов выписки: ___
11.01.2023 № 99/2023/514534023			
Кадастровый номер:		78:31:0001518:23	

Номер точки	Координаты, м		Описание закрепления на местности	Средняя квадратическая погрешность определения координат характерных точек границы части земельного участка, м
	X	Y		
1	2	3	4	5
469	92341.79	117455.97	данные отсутствуют	данные отсутствуют
470	92345.42	117463.06	данные отсутствуют	данные отсутствуют
471	92347.33	117466.17	данные отсутствуют	данные отсутствуют
472	92347.35	117466.17	данные отсутствуют	данные отсутствуют
473	92347.72	117466.09	данные отсутствуют	данные отсутствуют
474	92348.11	117466.11	данные отсутствуют	данные отсутствуют
475	92348.47	117466.23	данные отсутствуют	данные отсутствуют
476	92348.79	117466.45	данные отсутствуют	данные отсутствуют
477	92349.05	117466.75	данные отсутствуют	данные отсутствуют
478	92354.07	117474.56	данные отсутствуют	данные отсутствуют
479	92354.08	117474.59	данные отсутствуют	данные отсутствуют
480	92356.55	117478.69	данные отсутствуют	данные отсутствуют
481	92356.6	117478.76	данные отсутствуют	данные отсутствуют
482	92356.68	117479.01	данные отсутствуют	данные отсутствуют
483	92356.7	117479.19	данные отсутствуют	данные отсутствуют
484	92357	117479.68	данные отсутствуют	данные отсутствуют
485	92361.62	117488.06	данные отсутствуют	данные отсутствуют
Государственный регистратор				ФГИС ЕГРН
полное наименование должности			подпись	инициалы, фамилия

М.П.

Выписка из Единого государственного реестра недвижимости об объекте недвижимости
Сведения о частях земельного участка

Земельный участок			
(вид объекта недвижимости)			
Лист № ___ Раздела 4.2	Всего листов раздела 4.2 : ___	Всего разделов: ___	Всего листов выписки: ___
11.01.2023 № 99/2023/514534023			
Кадастровый номер:		78:31:0001518:23	

Номер точки	Координаты, м		Описание закрепления на местности	Средняя квадратическая погрешность определения координат характерных точек границы части земельного участка, м
	X	Y		
1	2	3	4	5
486	92378.23	117514.02	данные отсутствуют	данные отсутствуют
487	92393.09	117536.74	данные отсутствуют	данные отсутствуют
488	92393.11	117536.78	данные отсутствуют	данные отсутствуют
489	92393.33	117537.14	данные отсутствуют	данные отсутствуют
490	92395.27	117540.27	данные отсутствуют	данные отсутствуют
491	92401.29	117549.6	данные отсутствуют	данные отсутствуют
492	92401.3	117549.61	данные отсутствуют	данные отсутствуют
493	92401.49	117549.91	данные отсутствуют	данные отсутствуют
494	92401.52	117549.96	данные отсутствуют	данные отсутствуют
495	92408.94	117563.2	данные отсутствуют	данные отсутствуют
496	92410.77	117565.94	данные отсутствуют	данные отсутствуют
497	92410.93	117566.27	данные отсутствуют	данные отсутствуют
498	92410.98	117566.65	данные отсутствуют	данные отсутствуют
499	92410.92	117567.02	данные отсутствуют	данные отсутствуют
500	92410.58	117567.57	данные отсутствуют	данные отсутствуют
501	92408.98	117569.5	данные отсутствуют	данные отсутствуют
502	92404.26	117572.19	данные отсутствуют	данные отсутствуют
Государственный регистратор				ФГИС ЕГРН
полное наименование должности			подпись	инициалы, фамилия

М.П.

Выписка из Единого государственного реестра недвижимости об объекте недвижимости
Сведения о частях земельного участка

Земельный участок			
<small>(вид объекта недвижимости)</small>			
Лист № ___ Раздела 4.2	Всего листов раздела 4.2 : ___	Всего разделов: ___	Всего листов выписки: ___
11.01.2023 № 99/2023/514534023			
Кадастровый номер:		78:31:0001518:23	

Номер точки	Координаты, м		Описание закрепления на местности	Средняя квадратическая погрешность определения координат характерных точек границы части земельного участка, м
	X	Y		
1	2	3	4	5
503	92404.31	117571.89	данные отсутствуют	данные отсутствуют
504	92404.45	117571.62	данные отсутствуют	данные отсутствуют
505	92405.26	117570.63	данные отсутствуют	данные отсутствуют
506	92405.96	117569.79	данные отсутствуют	данные отсутствуют
507	92399.91	117559.48	данные отсутствуют	данные отсутствуют
508	92374.89	117517.29	данные отсутствуют	данные отсутствуют
509	92350.02	117475.38	данные отсутствуют	данные отсутствуют
510	92346.01	117469.14	данные отсутствуют	данные отсутствуют
511	92342.85	117470.37	данные отсутствуют	данные отсутствуют
512	92342.83	117470.38	данные отсутствуют	данные отсутствуют
513	92340.49	117471.23	данные отсутствуют	данные отсутствуют
514	92340.03	117471.32	данные отсутствуют	данные отсутствуют
515	92339.56	117471.26	данные отсутствуют	данные отсутствуют
516	92339.14	117471.07	данные отсутствуют	данные отсутствуют
517	92338.8	117470.76	данные отсутствуют	данные отсутствуют
518	92338.75	117470.69	данные отсутствуют	данные отсутствуют
519	92338.59	117470.39	данные отсутствуют	данные отсутствуют

Государственный регистратор		ФГИС ЕГРН
полное наименование должности	подпись	инициалы, фамилия

М.П.

Выписка из Единого государственного реестра недвижимости об объекте недвижимости
Сведения о частях земельного участка

Земельный участок			
(вид объекта недвижимости)			
Лист № ___ Раздела 4.2	Всего листов раздела 4.2 : ___	Всего разделов: ___	Всего листов выписки: ___
11.01.2023 № 99/2023/514534023			
Кадастровый номер:		78:31:0001518:23	

Номер точки	Координаты, м		Описание закрепления на местности	Средняя квадратическая погрешность определения координат характерных точек границы части земельного участка, м
	X	Y		
1	2	3	4	5
520	92338.2	117469.45	данные отсутствуют	данные отсутствуют
521	92337.42	117468.29	данные отсутствуют	данные отсутствуют
522	92337.33	117468.12	данные отсутствуют	данные отсутствуют
523	92336.66	117466.86	данные отсутствуют	данные отсутствуют
524	92333.85	117460.03	данные отсутствуют	данные отсутствуют
525	92331.96	117456.12	данные отсутствуют	данные отсутствуют
526	92331.95	117456.1	данные отсутствуют	данные отсутствуют
527	92321.91	117433.64	данные отсутствуют	данные отсутствуют
528	92321.27	117433.18	данные отсутствуют	данные отсутствуют
529	92316.3	117430.21	данные отсутствуют	данные отсутствуют
530	92315.32	117429.74	данные отсутствуют	данные отсутствуют
531	92307.14	117425.5	данные отсутствуют	данные отсутствуют
532	92303.95	117426.99	данные отсутствуют	данные отсутствуют
533	92300.96	117428.04	данные отсутствуют	данные отсутствуют
534	92300.6	117428.04	данные отсутствуют	данные отсутствуют
535	92299.33	117427.93	данные отсутствуют	данные отсутствуют
536	92407.67	117567.74	данные отсутствуют	данные отсутствуют
Государственный регистратор				ФГИС ЕГРН
полное наименование должности			подпись	инициалы, фамилия

М.П.

Выписка из Единого государственного реестра недвижимости об объекте недвижимости
Сведения о частях земельного участка

Земельный участок			
(вид объекта недвижимости)			
Лист № ___ Раздела 4.2	Всего листов раздела 4.2 : ___	Всего разделов: ___	Всего листов выписки: ___
11.01.2023 № 99/2023/514534023			
Кадастровый номер:		78:31:0001518:23	

Номер точки	Координаты, м		Описание закрепления на местности	Средняя квадратическая погрешность определения координат характерных точек границы части земельного участка, м
	X	Y		
1	2	3	4	5
537	92408.62	117566.58	данные отсутствуют	данные отсутствуют
538	92407.09	117564.28	данные отсутствуют	данные отсутствуют
539	92399.67	117551.03	данные отсутствуют	данные отсутствуют
540	92399.49	117550.76	данные отсутствуют	данные отсутствуют
541	92393.47	117541.43	данные отсутствуют	данные отсутствуют
542	92391.5	117538.26	данные отсутствуют	данные отсутствуют
543	92391.49	117538.24	данные отсутствуют	данные отсутствуют
544	92391.29	117537.89	данные отсутствуют	данные отсутствуют
545	92377.49	117516.8	данные отсутствуют	данные отсутствуют
546	92402.01	117558.22	данные отсутствуют	данные отсутствуют
547	92287.09	117432.1	данные отсутствуют	данные отсутствуют
548	92297.6	117428.52	данные отсутствуют	данные отсутствуют
549	92293.64	117430.64	данные отсутствуют	данные отсутствуют
550	92293.31	117430.77	данные отсутствуют	данные отсутствуют
551	92292.99	117430.82	данные отсутствуют	данные отсутствуют
552	92292.21	117431.23	данные отсутствуют	данные отсутствуют
553	92292.03	117431.3	данные отсутствуют	данные отсутствуют
Государственный регистратор				ФГИС ЕГРН
полное наименование должности			подпись	инициалы, фамилия

М.П.

Выписка из Единого государственного реестра недвижимости об объекте недвижимости
Сведения о частях земельного участка

Земельный участок			
<small>(вид объекта недвижимости)</small>			
Лист № ___ Раздела 4.2	Всего листов раздела 4.2 : ___	Всего разделов: ___	Всего листов выписки: ___
11.01.2023 № 99/2023/514534023			
Кадастровый номер:		78:31:0001518:23	

Номер точки	Координаты, м		Описание закрепления на местности	Средняя квадратическая погрешность определения координат характерных точек границы части земельного участка, м
	X	Y		
1	2	3	4	5
554	92288.48	117432.39	данные отсутствуют	данные отсутствуют
555	92288.01	117432.45	данные отсутствуют	данные отсутствуют
556	92287.55	117432.36	данные отсутствуют	данные отсутствуют
557	92287.14	117432.15	данные отсутствуют	данные отсутствуют
558	92238.55	117454.58	данные отсутствуют	данные отсутствуют
559	92246.55	117475.67	данные отсутствуют	данные отсутствуют
560	92241.72	117477.39	данные отсутствуют	данные отсутствуют
561	92230.85	117481.77	данные отсутствуют	данные отсутствуют
562	92222.38	117485.1	данные отсутствуют	данные отсутствуют
563	92215.9	117487.52	данные отсутствуют	данные отсутствуют
564	92208.15	117490.28	данные отсутствуют	данные отсутствуют
564	92208.15	117490.28	данные отсутствуют	данные отсутствуют
565	92206.27	117490.95	данные отсутствуют	данные отсутствуют
565	92206.27	117490.95	данные отсутствуют	данные отсутствуют
566	92202.35	117492.43	данные отсутствуют	данные отсутствуют
567	92202.09	117491.53	данные отсутствуют	данные отсутствуют
568	92280.85	117605.59	данные отсутствуют	данные отсутствуют

Государственный регистратор		ФГИС ЕГРН
полное наименование должности	подпись	инициалы, фамилия

М.П.

Выписка из Единого государственного реестра недвижимости об объекте недвижимости
Сведения о частях земельного участка

Земельный участок			
(вид объекта недвижимости)			
Лист № ___ Раздела 4.2	Всего листов раздела 4.2 : ___	Всего разделов: ___	Всего листов выписки: ___
11.01.2023 № 99/2023/514534023			
Кадастровый номер:		78:31:0001518:23	

Номер точки	Координаты, м		Описание закрепления на местности	Средняя квадратическая погрешность определения координат характерных точек границы части земельного участка, м
	X	Y		
1	2	3	4	5
569	92303.1	117581.07	данные отсутствуют	данные отсутствуют
570	92212.05	117501.06	данные отсутствуют	данные отсутствуют
571	92250.29	117445.46	данные отсутствуют	данные отсутствуют
571	92250.29	117445.46	данные отсутствуют	данные отсутствуют
572	92250.39	117445.94	данные отсутствуют	данные отсутствуют
572	92250.39	117445.94	данные отсутствуют	данные отсутствуют
573	92250.07	117447.2	данные отсутствуют	данные отсутствуют
573	92250.07	117447.2	данные отсутствуют	данные отсутствуют
574	92249.62	117447.68	данные отсутствуют	данные отсутствуют
574	92249.62	117447.68	данные отсутствуют	данные отсутствуют
575	92249.2	117447.94	данные отсутствуют	данные отсутствуют
575	92249.2	117447.94	данные отсутствуют	данные отсутствуют
576	92246.92	117448.81	данные отсутствуют	данные отсутствуют
576	92246.92	117448.81	данные отсутствуют	данные отсутствуют
577	92246.46	117448.85	данные отсутствуют	данные отсутствуют
577	92246.46	117448.85	данные отсутствуют	данные отсутствуют
578	92245.82	117448.84	данные отсутствуют	данные отсутствуют

Государственный регистратор		ФГИС ЕГРН
полное наименование должности	подпись	инициалы, фамилия

М.П.

Выписка из Единого государственного реестра недвижимости об объекте недвижимости
Сведения о частях земельного участка

Земельный участок			
(вид объекта недвижимости)			
Лист № ___ Раздела 4.2	Всего листов раздела 4.2 : ___	Всего разделов: ___	Всего листов выписки: ___
11.01.2023 № 99/2023/514534023			
Кадастровый номер:		78:31:0001518:23	

Номер точки	Координаты, м		Описание закрепления на местности	Средняя квадратическая погрешность определения координат характерных точек границы части земельного участка, м
	X	Y		
1	2	3	4	5
578	92245.82	117448.84	данные отсутствуют	данные отсутствуют
579	92241.34	117449.97	данные отсутствуют	данные отсутствуют
579	92241.34	117449.97	данные отсутствуют	данные отсутствуют
580	92235.97	117451.79	данные отсутствуют	данные отсутствуют
580	92235.97	117451.79	данные отсутствуют	данные отсутствуют
581	92234.02	117452.18	данные отсутствуют	данные отсутствуют
581	92234.02	117452.18	данные отсутствуют	данные отсутствуют
582	92233.43	117452.39	данные отсутствуют	данные отсутствуют
582	92233.43	117452.39	данные отсутствуют	данные отсутствуют
583	92232.01	117448.65	данные отсутствуют	данные отсутствуют
583	92232.01	117448.65	данные отсутствуют	данные отсутствуют
584	92232.62	117448.43	данные отсутствуют	данные отсутствуют
584	92232.62	117448.43	данные отсутствуют	данные отсутствуют
585	92234.76	117447.64	данные отсутствуют	данные отсутствуют
585	92234.76	117447.64	данные отсутствуют	данные отсутствуют
586	92235.25	117447.6	данные отсутствуют	данные отсутствуют
586	92235.25	117447.6	данные отсутствуют	данные отсутствуют
Государственный регистратор				ФГИС ЕГРН
полное наименование должности			подпись	инициалы, фамилия

М.П.

Выписка из Единого государственного реестра недвижимости об объекте недвижимости
Сведения о частях земельного участка

Земельный участок			
(вид объекта недвижимости)			
Лист № ___ Раздела 4.2	Всего листов раздела 4.2 : ___	Всего разделов: ___	Всего листов выписки: ___
11.01.2023 № 99/2023/514534023			
Кадастровый номер:		78:31:0001518:23	

Номер точки	Координаты, м		Описание закрепления на местности	Средняя квадратическая погрешность определения координат характерных точек границы части земельного участка, м
	X	Y		
1	2	3	4	5
587	92235.93	117447.72	данные отсутствуют	данные отсутствуют
587	92235.93	117447.72	данные отсутствуют	данные отсутствуют
588	92239.93	117446.23	данные отсутствуют	данные отсутствуют
588	92239.93	117446.23	данные отсутствуют	данные отсутствуют
589	92243.52	117444.83	данные отсутствуют	данные отсутствуют
589	92243.52	117444.83	данные отсутствуют	данные отсутствуют
590	92244.67	117444.37	данные отсутствуют	данные отсутствуют
590	92244.67	117444.37	данные отсутствуют	данные отсутствуют
591	92243.56	117441.14	данные отсутствуют	данные отсутствуют
591	92243.56	117441.14	данные отсутствуют	данные отсутствуют
592	92208.04	117486.22	данные отсутствуют	данные отсутствуют
592	92208.04	117486.22	данные отсутствуют	данные отсутствуют
593	92210.31	117486.4	данные отсутствуют	данные отсутствуют
593	92210.31	117486.4	данные отсутствуют	данные отсутствуют
594	92212.95	117487.39	данные отсутствуют	данные отсутствуют
594	92212.95	117487.39	данные отсутствуют	данные отсутствуют
595	92215.21	117489.08	данные отсутствуют	данные отсутствуют
Государственный регистратор				ФГИС ЕГРН
полное наименование должности			подпись	инициалы, фамилия

М.П.

Выписка из Единого государственного реестра недвижимости об объекте недвижимости
842
Сведения о частях земельного участка

Земельный участок			
(вид объекта недвижимости)			
Лист № ___ Раздела 4.2	Всего листов раздела 4.2 : ___	Всего разделов: ___	Всего листов выписки: ___
11.01.2023 № 99/2023/514534023			
Кадастровый номер:		78:31:0001518:23	

Номер точки	Координаты, м		Описание закрепления на местности	Средняя квадратическая погрешность определения координат характерных точек границы части земельного участка, м
	X	Y		
1	2	3	4	5
595	92215.21	117489.08	данные отсутствуют	данные отсутствуют
596	92216.91	117491.33	данные отсутствуют	данные отсутствуют
596	92216.91	117491.33	данные отсутствуют	данные отсутствуют
597	92217.55	117492.75	данные отсутствуют	данные отсутствуют
597	92217.55	117492.75	данные отсутствуют	данные отсутствуют
598	92219.58	117498.35	данные отсутствуют	данные отсутствуют
598	92219.58	117498.35	данные отсутствуют	данные отсутствуют
599	92220.16	117501.11	данные отсутствуют	данные отсутствуют
599	92220.16	117501.11	данные отсутствуют	данные отсутствуют
600	92219.94	117503.93	данные отсутствуют	данные отсутствуют
600	92219.94	117503.93	данные отсутствуют	данные отсутствуют
601	92218.95	117506.57	данные отсутствуют	данные отсутствуют
601	92218.95	117506.57	данные отсутствуют	данные отсутствуют
602	92217.26	117508.83	данные отсутствуют	данные отсутствуют
602	92217.26	117508.83	данные отсутствуют	данные отсутствуют
603	92215	117510.52	данные отсутствуют	данные отсутствуют
603	92215	117510.52	данные отсутствуют	данные отсутствуют
Государственный регистратор				ФГИС ЕГРН
полное наименование должности			подпись	инициалы, фамилия

М.П.

Выписка из Единого государственного реестра недвижимости об объекте недвижимости
Сведения о частях земельного участка

Земельный участок			
(вид объекта недвижимости)			
Лист № ___ Раздела 4.2	Всего листов раздела 4.2 : ___	Всего разделов: ___	Всего листов выписки: ___
11.01.2023 № 99/2023/514534023			
Кадастровый номер:		78:31:0001518:23	

Номер точки	Координаты, м		Описание закрепления на местности	Средняя квадратическая погрешность определения координат характерных точек границы части земельного участка, м
	X	Y		
1	2	3	4	5
604	92213.68	117511.13	данные отсутствуют	данные отсутствуют
604	92213.68	117511.13	данные отсутствуют	данные отсутствуют
605	92209.1	117512.84	данные отсутствуют	данные отсутствуют
605	92209.1	117512.84	данные отсутствуют	данные отсутствуют
606	92208.9	117512.88	данные отсутствуют	данные отсутствуют
606	92208.9	117512.88	данные отсутствуют	данные отсутствуют
607	92238.68	117595.69	данные отсутствуют	данные отсутствуют
607	92238.68	117595.69	данные отсутствуют	данные отсутствуют
607	92238.68	117595.69	данные отсутствуют	данные отсутствуют
607	92238.68	117595.69	данные отсутствуют	данные отсутствуют
608	92249.26	117623.86	данные отсутствуют	данные отсутствуют
608	92249.26	117623.86	данные отсутствуют	данные отсутствуют
608	92249.26	117623.86	данные отсутствуют	данные отсутствуют
608	92249.26	117623.86	данные отсутствуют	данные отсутствуют
609	92207.12	117502.9	данные отсутствуют	данные отсутствуют
609	92207.12	117502.9	данные отсутствуют	данные отсутствуют
609	92207.12	117502.9	данные отсутствуют	данные отсутствуют

Государственный регистратор		ФГИС ЕГРН
полное наименование должности	подпись	инициалы, фамилия

М.П.

Выписка из Единого государственного реестра недвижимости об объекте недвижимости
Сведения о частях земельного участка

Земельный участок			
(вид объекта недвижимости)			
Лист № ___ Раздела 4.2	Всего листов раздела 4.2 : ___	Всего разделов: ___	Всего листов выписки: ___
11.01.2023 № 99/2023/514534023			
Кадастровый номер:		78:31:0001518:23	

Номер точки	Координаты, м		Описание закрепления на местности	Средняя квадратическая погрешность определения координат характерных точек границы части земельного участка, м
	X	Y		
1	2	3	4	5
609	92207.12	117502.9	данные отсутствуют	данные отсутствуют
610	92205.19	117497.23	данные отсутствуют	данные отсутствуют
610	92205.19	117497.23	данные отсутствуют	данные отсутствуют
610	92205.19	117497.23	данные отсутствуют	данные отсутствуют
610	92205.19	117497.23	данные отсутствуют	данные отсутствуют
611	92202.15	117488.3	данные отсутствуют	данные отсутствуют
611	92202.15	117488.3	данные отсутствуют	данные отсутствуют
611	92202.15	117488.3	данные отсутствуют	данные отсутствуют
611	92202.15	117488.3	данные отсутствуют	данные отсутствуют
612	92341.03	117452.18	данные отсутствуют	данные отсутствуют
612	92341.03	117452.18	данные отсутствуют	данные отсутствуют
613	92331.72	117453.18	данные отсутствуют	данные отсутствуют
613	92331.72	117453.18	данные отсутствуют	данные отсутствуют
614	92322.18	117455.13	данные отсутствуют	данные отсутствуют
614	92322.18	117455.13	данные отсутствуют	данные отсутствуют
615	92311.66	117455.26	данные отсутствуют	данные отсутствуют
615	92311.66	117455.26	данные отсутствуют	данные отсутствуют
Государственный регистратор				ФГИС ЕГРН
полное наименование должности			подпись	инициалы, фамилия

М.П.

Выписка из Единого государственного реестра недвижимости об объекте недвижимости
Сведения о частях земельного участка

Земельный участок			
(вид объекта недвижимости)			
Лист № ___ Раздела 4.2	Всего листов раздела 4.2 : ___	Всего разделов: ___	Всего листов выписки: ___
11.01.2023 № 99/2023/514534023			
Кадастровый номер:		78:31:0001518:23	

Номер точки	Координаты, м		Описание закрепления на местности	Средняя квадратическая погрешность определения координат характерных точек границы части земельного участка, м
	X	Y		
1	2	3	4	5
616	92288.72	117463.38	данные отсутствуют	данные отсутствуют
616	92288.72	117463.38	данные отсутствуют	данные отсутствуют
617	92266.54	117470.79	данные отсутствуют	данные отсутствуют
617	92266.54	117470.79	данные отсутствуют	данные отсутствуют
618	92202.39	117494.36	данные отсутствуют	данные отсутствуют
618	92202.39	117494.36	данные отсутствуют	данные отсутствуют

Государственный регистратор		ФГИС ЕГРН
полное наименование должности	подпись	инициалы, фамилия

М.П.

Выписка из Единого государственного реестра недвижимости об объекте недвижимости
Сведения о частях земельного участка

Земельный участок					
(вид объекта недвижимости)					
Лист № ___ Раздела 4.2		Всего листов раздела 4.2 : ___		Всего разделов: ___	Всего листов выписки: ___
11.01.2023 № 99/2023/514534023					
Кадастровый номер:			78:31:0001518:23		
Сведения о характерных точках границы части (частей) земельного участка					
Учетный номер части: 33					
Система координат: МСК-05					
Зона №					
Номер точки	Координаты, м		Описание закрепления на местности	Средняя квадратическая погрешность определения координат характерных точек границы части земельного участка, м	
	X	Y			
1	2	3	4	5	
1	92312.33	117423.51	данные отсутствуют	данные отсутствуют	
1	92312.33	117423.51	данные отсутствуют	данные отсутствуют	
1	92312.33	117423.51	данные отсутствуют	данные отсутствуют	
1	92312.33	117423.51	данные отсутствуют	данные отсутствуют	
1	92312.33	117423.51	данные отсутствуют	данные отсутствуют	
1	92312.33	117423.51	данные отсутствуют	данные отсутствуют	
2	92324.53	117425.68	данные отсутствуют	данные отсутствуют	
2	92324.53	117425.68	данные отсутствуют	данные отсутствуют	
2	92324.53	117425.68	данные отсутствуют	данные отсутствуют	
2	92324.53	117425.68	данные отсутствуют	данные отсутствуют	
2	92324.53	117425.68	данные отсутствуют	данные отсутствуют	
3	92412.76	117567.35	данные отсутствуют	данные отсутствуют	
4	92400.21	117574.49	данные отсутствуют	данные отсутствуют	
5	92396.73	117570.14	данные отсутствуют	данные отсутствуют	
6	92385.53	117572.7	данные отсутствуют	данные отсутствуют	
7	92362.28	117578.01	данные отсутствуют	данные отсутствуют	
Государственный регистратор			ФГИС ЕГРН		
полное наименование должности			подпись		
			инициалы, фамилия		

М.П.

Выписка из Единого государственного реестра недвижимости об объекте недвижимости
847
Сведения о частях земельного участка

Земельный участок			
(вид объекта недвижимости)			
Лист № __ Раздела 4.2	Всего листов раздела 4.2 : __	Всего разделов: __	Всего листов выписки: __
11.01.2023 № 99/2023/514534023			
Кадастровый номер:		78:31:0001518:23	

Номер точки	Координаты, м		Описание закрепления на местности	Средняя квадратическая погрешность определения координат характерных точек границы части земельного участка, м
	X	Y		
1	2	3	4	5
8	92355.5	117581	данные отсутствуют	данные отсутствуют
9	92355.08	117580.06	данные отсутствуют	данные отсутствуют
10	92344.51	117583.27	данные отсутствуют	данные отсутствуют
11	92359.54	117619	данные отсутствуют	данные отсутствуют
12	92310.61	117639.73	данные отсутствуют	данные отсутствуют
12	92310.61	117639.73	данные отсутствуют	данные отсутствуют
13	92297.16	117602.47	данные отсутствуют	данные отсутствуют
13	92297.16	117602.47	данные отсутствуют	данные отсутствуют
14	92248.92	117624.01	данные отсутствуют	данные отсутствуют
14	92248.92	117624.01	данные отсутствуют	данные отсутствуют
14	92248.92	117624.01	данные отсутствуют	данные отсутствуют
14	92248.92	117624.01	данные отсутствуют	данные отсутствуют
14	92248.92	117624.01	данные отсутствуют	данные отсутствуют
14	92248.92	117624.01	данные отсутствуют	данные отсутствуют
14	92248.92	117624.01	данные отсутствуют	данные отсутствуют
14	92248.92	117624.01	данные отсутствуют	данные отсутствуют
15	92246.46	117618.2	данные отсутствуют	данные отсутствуют
15	92246.46	117618.2	данные отсутствуют	данные отсутствуют

Государственный регистратор		ФГИС ЕГРН
полное наименование должности	подпись	инициалы, фамилия

М.П.

Выписка из Единого государственного реестра недвижимости об объекте недвижимости
Сведения о частях земельного участка

Земельный участок			
(вид объекта недвижимости)			
Лист № ___ Раздела 4.2	Всего листов раздела 4.2 : ___	Всего разделов: ___	Всего листов выписки: ___
11.01.2023 № 99/2023/514534023			
Кадастровый номер:		78:31:0001518:23	

Номер точки	Координаты, м		Описание закрепления на местности	Средняя квадратическая погрешность определения координат характерных точек границы части земельного участка, м
	X	Y		
1	2	3	4	5
15	92246.46	117618.2	данные отсутствуют	данные отсутствуют
15	92246.46	117618.2	данные отсутствуют	данные отсутствуют
15	92246.46	117618.2	данные отсутствуют	данные отсутствуют
15	92246.46	117618.2	данные отсутствуют	данные отсутствуют
15	92246.46	117618.2	данные отсутствуют	данные отсутствуют
16	92237.4	117593.38	данные отсутствуют	данные отсутствуют
16	92237.4	117593.38	данные отсутствуют	данные отсутствуют
16	92237.4	117593.38	данные отсутствуют	данные отсутствуют
16	92237.4	117593.38	данные отсутствуют	данные отсутствуют
16	92237.4	117593.38	данные отсутствуют	данные отсутствуют
16	92237.4	117593.38	данные отсутствуют	данные отсутствуют
16	92237.4	117593.38	данные отсутствуют	данные отсутствуют
16	92237.4	117593.38	данные отсутствуют	данные отсутствуют
17	92231.67	117577.33	данные отсутствуют	данные отсутствуют
17	92231.67	117577.33	данные отсутствуют	данные отсутствуют
17	92231.67	117577.33	данные отсутствуют	данные отсутствуют
17	92231.67	117577.33	данные отсутствуют	данные отсутствуют
17	92231.67	117577.33	данные отсутствуют	данные отсутствуют

Государственный регистратор		ФГИС ЕГРН
полное наименование должности	подпись	инициалы, фамилия

М.П.

Выписка из Единого государственного реестра недвижимости об объекте недвижимости
Сведения о частях земельного участка

Земельный участок			
(вид объекта недвижимости)			
Лист № ___ Раздела 4.2	Всего листов раздела 4.2 : ___	Всего разделов: ___	Всего листов выписки: ___
11.01.2023 № 99/2023/514534023			
Кадастровый номер:		78:31:0001518:23	

Номер точки	Координаты, м		Описание закрепления на местности	Средняя квадратическая погрешность определения координат характерных точек границы части земельного участка, м
	X	Y		
1	2	3	4	5
17	92231.67	117577.33	данные отсутствуют	данные отсутствуют
18	92229.87	117571.77	данные отсутствуют	данные отсутствуют
18	92229.87	117571.77	данные отсутствуют	данные отсутствуют
18	92229.87	117571.77	данные отсутствуют	данные отсутствуют
18	92229.87	117571.77	данные отсутствуют	данные отсутствуют
18	92229.87	117571.77	данные отсутствуют	данные отсутствуют
18	92229.87	117571.77	данные отсутствуют	данные отсутствуют
18	92229.87	117571.77	данные отсутствуют	данные отсутствуют
19	92216.77	117535.12	данные отсутствуют	данные отсутствуют
19	92216.77	117535.12	данные отсутствуют	данные отсутствуют
19	92216.77	117535.12	данные отсутствуют	данные отсутствуют
19	92216.77	117535.12	данные отсутствуют	данные отсутствуют
19	92216.77	117535.12	данные отсутствуют	данные отсутствуют
19	92216.77	117535.12	данные отсутствуют	данные отсутствуют
19	92216.77	117535.12	данные отсутствуют	данные отсутствуют
20	92216.57	117534.46	данные отсутствуют	данные отсутствуют
20	92216.57	117534.46	данные отсутствуют	данные отсутствуют
20	92216.57	117534.46	данные отсутствуют	данные отсутствуют
20	92216.57	117534.46	данные отсутствуют	данные отсутствуют

Государственный регистратор		ФГИС ЕГРН
полное наименование должности	подпись	инициалы, фамилия

М.П.

Выписка из Единого государственного реестра недвижимости об объекте недвижимости
Сведения о частях земельного участка

Земельный участок			
(вид объекта недвижимости)			
Лист № ___ Раздела 4.2	Всего листов раздела 4.2 : ___	Всего разделов: ___	Всего листов выписки: ___
11.01.2023 № 99/2023/514534023			
Кадастровый номер:		78:31:0001518:23	

Номер точки	Координаты, м		Описание закрепления на местности	Средняя квадратическая погрешность определения координат характерных точек границы части земельного участка, м
	X	Y		
1	2	3	4	5
20	92216.57	117534.46	данные отсутствуют	данные отсутствуют
20	92216.57	117534.46	данные отсутствуют	данные отсутствуют
21	92216.34	117534.54	данные отсутствуют	данные отсутствуют
21	92216.34	117534.54	данные отсутствуют	данные отсутствуют
21	92216.34	117534.54	данные отсутствуют	данные отсутствуют
21	92216.34	117534.54	данные отсутствуют	данные отсутствуют
21	92216.34	117534.54	данные отсутствуют	данные отсутствуют
21	92216.34	117534.54	данные отсутствуют	данные отсутствуют
21	92216.34	117534.54	данные отсутствуют	данные отсутствуют
21	92216.34	117534.54	данные отсутствуют	данные отсутствуют
22	92216.08	117533.69	данные отсутствуют	данные отсутствуют
22	92216.08	117533.69	данные отсутствуют	данные отсутствуют
22	92216.08	117533.69	данные отсутствуют	данные отсутствуют
22	92216.08	117533.69	данные отсутствуют	данные отсутствуют
22	92216.08	117533.69	данные отсутствуют	данные отсутствуют
22	92216.08	117533.69	данные отсутствуют	данные отсутствуют
22	92216.08	117533.69	данные отсутствуют	данные отсутствуют
22	92216.08	117533.69	данные отсутствуют	данные отсутствуют
23	92214.75	117530.27	данные отсутствуют	данные отсутствуют

Государственный регистратор		ФГИС ЕГРН
полное наименование должности	подпись	инициалы, фамилия

М.П.

Выписка из Единого государственного реестра недвижимости об объекте недвижимости
Сведения о частях земельного участка

Земельный участок			
(вид объекта недвижимости)			
Лист № ___ Раздела 4.2	Всего листов раздела 4.2 : ___	Всего разделов: ___	Всего листов выписки: ___
11.01.2023 № 99/2023/514534023			
Кадастровый номер:		78:31:0001518:23	

Номер точки	Координаты, м		Описание закрепления на местности	Средняя квадратическая погрешность определения координат характерных точек границы части земельного участка, м
	X	Y		
1	2	3	4	5
23	92214.75	117530.27	данные отсутствуют	данные отсутствуют
23	92214.75	117530.27	данные отсутствуют	данные отсутствуют
23	92214.75	117530.27	данные отсутствуют	данные отсутствуют
23	92214.75	117530.27	данные отсутствуют	данные отсутствуют
23	92214.75	117530.27	данные отсутствуют	данные отсутствуют
23	92214.75	117530.27	данные отсутствуют	данные отсутствуют
24	92214.5	117529.39	данные отсутствуют	данные отсутствуют
24	92214.5	117529.39	данные отсутствуют	данные отсутствуют
24	92214.5	117529.39	данные отсутствуют	данные отсутствуют
24	92214.5	117529.39	данные отсутствуют	данные отсутствуют
24	92214.5	117529.39	данные отсутствуют	данные отсутствуют
24	92214.5	117529.39	данные отсутствуют	данные отсутствуют
24	92214.5	117529.39	данные отсутствуют	данные отсутствуют
24	92214.5	117529.39	данные отсутствуют	данные отсутствуют
25	92214.69	117529.3	данные отсутствуют	данные отсутствуют
25	92214.69	117529.3	данные отсутствуют	данные отсутствуют
25	92214.69	117529.3	данные отсутствуют	данные отсутствуют
25	92214.69	117529.3	данные отсутствуют	данные отсутствуют

Государственный регистратор		ФГИС ЕГРН
полное наименование должности	подпись	инициалы, фамилия

М.П.

Выписка из Единого государственного реестра недвижимости об объекте недвижимости
Сведения о частях земельного участка

Земельный участок			
(вид объекта недвижимости)			
Лист № ___ Раздела 4.2	Всего листов раздела 4.2 : ___	Всего разделов: ___	Всего листов выписки: ___
11.01.2023 № 99/2023/514534023			
Кадастровый номер:		78:31:0001518:23	

Номер точки	Координаты, м		Описание закрепления на местности	Средняя квадратическая погрешность определения координат характерных точек границы части земельного участка, м
	X	Y		
1	2	3	4	5
25	92214.69	117529.3	данные отсутствуют	данные отсутствуют
25	92214.69	117529.3	данные отсутствуют	данные отсутствуют
25	92214.69	117529.3	данные отсутствуют	данные отсутствуют
26	92214.42	117528.67	данные отсутствуют	данные отсутствуют
26	92214.42	117528.67	данные отсутствуют	данные отсутствуют
26	92214.42	117528.67	данные отсутствуют	данные отсутствуют
26	92214.42	117528.67	данные отсутствуют	данные отсутствуют
26	92214.42	117528.67	данные отсутствуют	данные отсутствуют
26	92214.42	117528.67	данные отсутствуют	данные отсутствуют
26	92214.42	117528.67	данные отсутствуют	данные отсутствуют
26	92214.42	117528.67	данные отсутствуют	данные отсутствуют
26	92214.42	117528.67	данные отсутствуют	данные отсутствуют
27	92205.6	117503.47	данные отсутствуют	данные отсутствуют
27	92205.6	117503.47	данные отсутствуют	данные отсутствуют
27	92205.6	117503.47	данные отсутствуют	данные отсутствуют
27	92205.6	117503.47	данные отсутствуют	данные отсутствуют
27	92205.6	117503.47	данные отсутствуют	данные отсутствуют
27	92205.6	117503.47	данные отсутствуют	данные отсутствуют
27	92205.6	117503.47	данные отсутствуют	данные отсутствуют
Государственный регистратор				ФГИС ЕГРН
полное наименование должности			подпись	инициалы, фамилия

М.П.

Выписка из Единого государственного реестра недвижимости об объекте недвижимости
Сведения о частях земельного участка

Земельный участок			
(вид объекта недвижимости)			
Лист № ___ Раздела 4.2	Всего листов раздела 4.2 : ___	Всего разделов: ___	Всего листов выписки: ___
11.01.2023 № 99/2023/514534023			
Кадастровый номер:		78:31:0001518:23	

Номер точки	Координаты, м		Описание закрепления на местности	Средняя квадратическая погрешность определения координат характерных точек границы части земельного участка, м
	X	Y		
1	2	3	4	5
27	92205.6	117503.47	данные отсутствуют	данные отсутствуют
27	92205.6	117503.47	данные отсутствуют	данные отсутствуют
28	92210.18	117501.76	данные отсутствуют	данные отсутствуют
28	92210.18	117501.76	данные отсутствуют	данные отсутствуют
28	92210.18	117501.76	данные отсутствуют	данные отсутствуют
28	92210.18	117501.76	данные отсутствуют	данные отсутствуют
28	92210.18	117501.76	данные отсутствуют	данные отсутствуют
29	92208.15	117496.16	данные отсутствуют	данные отсутствуют
29	92208.15	117496.16	данные отсутствуют	данные отсутствуют
29	92208.15	117496.16	данные отсутствуют	данные отсутствуют
29	92208.15	117496.16	данные отсутствуют	данные отсутствуют
29	92208.15	117496.16	данные отсутствуют	данные отсутствуют
30	92203.58	117497.82	данные отсутствуют	данные отсутствуют
30	92203.58	117497.82	данные отсутствуют	данные отсутствуют
30	92203.58	117497.82	данные отсутствуют	данные отсутствуют
30	92203.58	117497.82	данные отсутствуют	данные отсутствуют
30	92203.58	117497.82	данные отсутствуют	данные отсутствуют
30	92203.58	117497.82	данные отсутствуют	данные отсутствуют

Государственный регистратор		ФГИС ЕГРН
полное наименование должности	подпись	инициалы, фамилия

М.П.

Выписка из Единого государственного реестра недвижимости об объекте недвижимости
Сведения о частях земельного участка

Земельный участок			
(вид объекта недвижимости)			
Лист № ___ Раздела 4.2	Всего листов раздела 4.2 : ___	Всего разделов: ___	Всего листов выписки: ___
11.01.2023 № 99/2023/514534023			
Кадастровый номер:		78:31:0001518:23	

Номер точки	Координаты, м		Описание закрепления на местности	Средняя квадратическая погрешность определения координат характерных точек границы части земельного участка, м
	X	Y		
1	2	3	4	5
30	92203.58	117497.82	данные отсутствуют	данные отсутствуют
30	92203.58	117497.82	данные отсутствуют	данные отсутствуют
30	92203.58	117497.82	данные отсутствуют	данные отсутствуют
31	92201.77	117492.55	данные отсутствуют	данные отсутствуют
31	92201.77	117492.55	данные отсутствуют	данные отсутствуют
31	92201.77	117492.55	данные отсутствуют	данные отсутствуют
31	92201.77	117492.55	данные отсутствуют	данные отсутствуют
31	92201.77	117492.55	данные отсутствуют	данные отсутствуют
31	92201.77	117492.55	данные отсутствуют	данные отсутствуют
31	92201.77	117492.55	данные отсутствуют	данные отсутствуют
31	92201.77	117492.55	данные отсутствуют	данные отсутствуют
31	92201.77	117492.55	данные отсутствуют	данные отсутствуют
31	92201.77	117492.55	данные отсутствуют	данные отсутствуют
31	92201.77	117492.55	данные отсутствуют	данные отсутствуют
31	92201.77	117492.55	данные отсутствуют	данные отсутствуют
31	92201.77	117492.55	данные отсутствуют	данные отсутствуют
31	92201.77	117492.55	данные отсутствуют	данные отсутствуют
31	92201.77	117492.55	данные отсутствуют	данные отсутствуют
31	92201.77	117492.55	данные отсутствуют	данные отсутствуют
31	92201.77	117492.55	данные отсутствуют	данные отсутствуют
31	92201.77	117492.55	данные отсутствуют	данные отсутствуют
31	92201.77	117492.55	данные отсутствуют	данные отсутствуют
31	92201.77	117492.55	данные отсутствуют	данные отсутствуют
31	92201.77	117492.55	данные отсутствуют	данные отсутствуют
31	92201.77	117492.55	данные отсутствуют	данные отсутствуют
32	92201.49	117491.75	данные отсутствуют	данные отсутствуют
32	92201.49	117491.75	данные отсутствуют	данные отсутствуют

Государственный регистратор		ФГИС ЕГРН
полное наименование должности	подпись	инициалы, фамилия

М.П.

Выписка из Единого государственного реестра недвижимости об объекте недвижимости
855
Сведения о частях земельного участка

Земельный участок			
(вид объекта недвижимости)			
Лист № ___ Раздела 4.2	Всего листов раздела 4.2 : ___	Всего разделов: ___	Всего листов выписки: ___
11.01.2023 № 99/2023/514534023			
Кадастровый номер:		78:31:0001518:23	

Номер точки	Координаты, м		Описание закрепления на местности	Средняя квадратическая погрешность определения координат характерных точек границы части земельного участка, м
	X	Y		
1	2	3	4	5
32	92201.49	117491.75	данные отсутствуют	данные отсутствуют
32	92201.49	117491.75	данные отсутствуют	данные отсутствуют
32	92201.49	117491.75	данные отсутствуют	данные отсутствуют
32	92201.49	117491.75	данные отсутствуют	данные отсутствуют
32	92201.49	117491.75	данные отсутствуют	данные отсутствуют
32	92201.49	117491.75	данные отсутствуют	данные отсутствуют
32	92201.49	117491.75	данные отсутствуют	данные отсутствуют
32	92201.49	117491.75	данные отсутствуют	данные отсутствуют
32	92201.49	117491.75	данные отсутствуют	данные отсутствуют
32	92201.49	117491.75	данные отсутствуют	данные отсутствуют
32	92201.49	117491.75	данные отсутствуют	данные отсутствуют
32	92201.49	117491.75	данные отсутствуют	данные отсутствуют
32	92201.49	117491.75	данные отсутствуют	данные отсутствуют
32	92201.49	117491.75	данные отсутствуют	данные отсутствуют
32	92201.49	117491.75	данные отсутствуют	данные отсутствуют
33	92200.48	117488.88	данные отсутствуют	данные отсутствуют
33	92200.48	117488.88	данные отсутствуют	данные отсутствуют
33	92200.48	117488.88	данные отсутствуют	данные отсутствуют
33	92200.48	117488.88	данные отсутствуют	данные отсутствуют
33	92200.48	117488.88	данные отсутствуют	данные отсутствуют
33	92200.48	117488.88	данные отсутствуют	данные отсутствуют

Государственный регистратор		ФГИС ЕГРН
полное наименование должности	подпись	инициалы, фамилия

М.П.

Выписка из Единого государственного реестра недвижимости об объекте недвижимости
Сведения о частях земельного участка

Земельный участок			
(вид объекта недвижимости)			
Лист № ___ Раздела 4.2	Всего листов раздела 4.2 : ___	Всего разделов: ___	Всего листов выписки: ___
11.01.2023 № 99/2023/514534023			
Кадастровый номер:		78:31:0001518:23	

Номер точки	Координаты, м		Описание закрепления на местности	Средняя квадратическая погрешность определения координат характерных точек границы части земельного участка, м
	X	Y		
1	2	3	4	5
33	92200.48	117488.88	данные отсутствуют	данные отсутствуют
33	92200.48	117488.88	данные отсутствуют	данные отсутствуют
33	92200.48	117488.88	данные отсутствуют	данные отсутствуют
33	92200.48	117488.88	данные отсутствуют	данные отсутствуют
33	92200.48	117488.88	данные отсутствуют	данные отсутствуют
33	92200.48	117488.88	данные отсутствуют	данные отсутствуют
34	92201.11	117488.67	данные отсутствуют	данные отсутствуют
34	92201.11	117488.67	данные отсутствуют	данные отсутствуют
34	92201.11	117488.67	данные отсутствуют	данные отсутствуют
34	92201.11	117488.67	данные отсутствуют	данные отсутствуют
34	92201.11	117488.67	данные отсутствуют	данные отсутствуют
34	92201.11	117488.67	данные отсутствуют	данные отсутствуют
34	92201.11	117488.67	данные отсутствуют	данные отсутствуют
34	92201.11	117488.67	данные отсутствуют	данные отсутствуют
34	92201.11	117488.67	данные отсутствуют	данные отсутствуют
34	92201.11	117488.67	данные отсутствуют	данные отсутствуют
34	92201.11	117488.67	данные отсутствуют	данные отсутствуют
34	92201.11	117488.67	данные отсутствуют	данные отсутствуют
34	92201.11	117488.67	данные отсутствуют	данные отсутствуют
Государственный регистратор				ФГИС ЕГРН
полное наименование должности			подпись	инициалы, фамилия

М.П.

Выписка из Единого государственного реестра недвижимости об объекте недвижимости
Сведения о частях земельного участка

Земельный участок			
(вид объекта недвижимости)			
Лист № ___ Раздела 4.2	Всего листов раздела 4.2 : ___	Всего разделов: ___	Всего листов выписки: ___
11.01.2023 № 99/2023/514534023			
Кадастровый номер:		78:31:0001518:23	

Номер точки	Координаты, м		Описание закрепления на местности	Средняя квадратическая погрешность определения координат характерных точек границы части земельного участка, м
	X	Y		
1	2	3	4	5
34	92201.11	117488.67	данные отсутствуют	данные отсутствуют
35	92225.16	117480.17	данные отсутствуют	данные отсутствуют
35	92225.16	117480.17	данные отсутствуют	данные отсутствуют
35	92225.16	117480.17	данные отсутствуют	данные отсутствуют
35	92225.16	117480.17	данные отсутствуют	данные отсутствуют
35	92225.16	117480.17	данные отсутствуют	данные отсутствуют
35	92225.16	117480.17	данные отсутствуют	данные отсутствуют
35	92225.16	117480.17	данные отсутствуют	данные отсутствуют
36	92224.56	117478.85	данные отсутствуют	данные отсутствуют
36	92224.56	117478.85	данные отсутствуют	данные отсутствуют
36	92224.56	117478.85	данные отсутствуют	данные отсутствуют
36	92224.56	117478.85	данные отсутствуют	данные отсутствуют
36	92224.56	117478.85	данные отсутствуют	данные отсутствуют
36	92224.56	117478.85	данные отсутствуют	данные отсутствуют
36	92224.56	117478.85	данные отсутствуют	данные отсутствуют
37	92228.99	117476.92	данные отсутствуют	данные отсутствуют
37	92228.99	117476.92	данные отсутствуют	данные отсутствуют
37	92228.99	117476.92	данные отсутствуют	данные отсутствуют
37	92228.99	117476.92	данные отсутствуют	данные отсутствуют

Государственный регистратор		ФГИС ЕГРН
полное наименование должности	подпись	инициалы, фамилия

М.П.

Выписка из Единого государственного реестра недвижимости об объекте недвижимости
Сведения о частях земельного участка

Земельный участок			
(вид объекта недвижимости)			
Лист № ___ Раздела 4.2	Всего листов раздела 4.2 : ___	Всего разделов: ___	Всего листов выписки: ___
11.01.2023 № 99/2023/514534023			
Кадастровый номер:		78:31:0001518:23	

Номер точки	Координаты, м		Описание закрепления на местности	Средняя квадратическая погрешность определения координат характерных точек границы части земельного участка, м
	X	Y		
1	2	3	4	5
37	92228.99	117476.92	данные отсутствуют	данные отсутствуют
37	92228.99	117476.92	данные отсутствуют	данные отсутствуют
37	92228.99	117476.92	данные отсутствуют	данные отсутствуют
37	92228.99	117476.92	данные отсутствуют	данные отсутствуют
38	92228.3	117475.33	данные отсутствуют	данные отсутствуют
38	92228.3	117475.33	данные отсутствуют	данные отсутствуют
38	92228.3	117475.33	данные отсутствуют	данные отсутствуют
38	92228.3	117475.33	данные отсутствуют	данные отсутствуют
38	92228.3	117475.33	данные отсутствуют	данные отсутствуют
38	92228.3	117475.33	данные отсутствуют	данные отсутствуют
38	92228.3	117475.33	данные отсутствуют	данные отсутствуют
38	92228.3	117475.33	данные отсутствуют	данные отсутствуют
38	92228.3	117475.33	данные отсутствуют	данные отсутствуют
38	92228.3	117475.33	данные отсутствуют	данные отсутствуют
39	92234.4	117473.23	данные отсутствуют	данные отсутствуют
39	92234.4	117473.23	данные отсутствуют	данные отсутствуют
39	92234.4	117473.23	данные отсутствуют	данные отсутствуют
39	92234.4	117473.23	данные отсутствуют	данные отсутствуют
39	92234.4	117473.23	данные отсутствуют	данные отсутствуют

Государственный регистратор		ФГИС ЕГРН
полное наименование должности	подпись	инициалы, фамилия

М.П.

Выписка из Единого государственного реестра недвижимости об объекте недвижимости
Сведения о частях земельного участка

Земельный участок			
(вид объекта недвижимости)			
Лист № __ Раздела 4.2	Всего листов раздела 4.2 : __	Всего разделов: __	Всего листов выписки: __
11.01.2023 № 99/2023/514534023			
Кадастровый номер:		78:31:0001518:23	

Номер точки	Координаты, м		Описание закрепления на местности	Средняя квадратическая погрешность определения координат характерных точек границы части земельного участка, м
	X	Y		
1	2	3	4	5
39	92234.4	117473.23	данные отсутствуют	данные отсутствуют
39	92234.4	117473.23	данные отсутствуют	данные отсутствуют
40	92240.47	117470.93	данные отсутствуют	данные отсутствуют
40	92240.47	117470.93	данные отсутствуют	данные отсутствуют
40	92240.47	117470.93	данные отсутствуют	данные отсутствуют
40	92240.47	117470.93	данные отсутствуют	данные отсутствуют
40	92240.47	117470.93	данные отсутствуют	данные отсутствуют
40	92240.47	117470.93	данные отсутствуют	данные отсутствуют
40	92240.47	117470.93	данные отсутствуют	данные отсутствуют
40	92240.47	117470.93	данные отсутствуют	данные отсутствуют
41	92234.81	117456	данные отсутствуют	данные отсутствуют
41	92234.81	117456	данные отсутствуют	данные отсутствуют
41	92234.81	117456	данные отсутствуют	данные отсутствуют
41	92234.81	117456	данные отсутствуют	данные отсутствуют
41	92234.81	117456	данные отсутствуют	данные отсутствуют
41	92234.81	117456	данные отсутствуют	данные отсутствуют
42	92229.11	117441.03	данные отсутствуют	данные отсутствуют
42	92229.11	117441.03	данные отсутствуют	данные отсутствуют

Государственный регистратор		ФГИС ЕГРН
полное наименование должности	подпись	инициалы, фамилия

М.П.

Выписка из Единого государственного реестра недвижимости об объекте недвижимости
860
Сведения о частях земельного участка

Земельный участок			
(вид объекта недвижимости)			
Лист № ___ Раздела 4.2	Всего листов раздела 4.2 : ___	Всего разделов: ___	Всего листов выписки: ___
11.01.2023 № 99/2023/514534023			
Кадастровый номер:		78:31:0001518:23	

Номер точки	Координаты, м		Описание закрепления на местности	Средняя квадратическая погрешность определения координат характерных точек границы части земельного участка, м
	X	Y		
1	2	3	4	5
42	92229.11	117441.03	данные отсутствуют	данные отсутствуют
42	92229.11	117441.03	данные отсутствуют	данные отсутствуют
42	92229.11	117441.03	данные отсутствуют	данные отсутствуют
43	92260.18	117441.26	данные отсутствуют	данные отсутствуют
43	92260.18	117441.26	данные отсутствуют	данные отсутствуют
43	92260.18	117441.26	данные отсутствуют	данные отсутствуют
43	92260.18	117441.26	данные отсутствуют	данные отсутствуют
43	92260.18	117441.26	данные отсутствуют	данные отсутствуют
43	92260.18	117441.26	данные отсутствуют	данные отсутствуют
44	92305.42	117587.57	данные отсутствуют	данные отсутствуют
44	92305.42	117587.57	данные отсутствуют	данные отсутствуют
45	92345.19	117573.46	данные отсутствуют	данные отсутствуют
46	92343.39	117568.53	данные отсутствуют	данные отсутствуют
47	92338.86	117556.84	данные отсутствуют	данные отсутствуют
47	92338.86	117556.84	данные отсутствуют	данные отсутствуют
48	92299.57	117571.15	данные отсутствуют	данные отсутствуют
48	92299.57	117571.15	данные отсутствуют	данные отсутствуют
Государственный регистратор				ФГИС ЕГРН
полное наименование должности			подпись	инициалы, фамилия

М.П.

Выписка из Единого государственного реестра недвижимости об объекте недвижимости
Сведения о частях земельного участка

Земельный участок			
(вид объекта недвижимости)			
Лист № ___ Раздела 4.2	Всего листов раздела 4.2 : ___	Всего разделов: ___	Всего листов выписки: ___
11.01.2023 № 99/2023/514534023			
Кадастровый номер:		78:31:0001518:23	

Номер точки	Координаты, м		Описание закрепления на местности	Средняя квадратическая погрешность определения координат характерных точек границы части земельного участка, м
	X	Y		
1	2	3	4	5
49	92337.95	117447.22	данные отсутствуют	данные отсутствуют
49	92337.95	117447.22	данные отсутствуют	данные отсутствуют
50	92316.65	117454.81	данные отсутствуют	данные отсутствуют
50	92316.65	117454.81	данные отсутствуют	данные отсутствуют
51	92316.21	117455.03	данные отсутствуют	данные отсутствуют
51	92316.21	117455.03	данные отсутствуют	данные отсутствуют
52	92310.76	117456.92	данные отсутствуют	данные отсутствуют
52	92310.76	117456.92	данные отсутствуют	данные отсутствуют
53	92282.63	117466.38	данные отсутствуют	данные отсутствуют
53	92282.63	117466.38	данные отсутствуют	данные отсутствуют
54	92203.71	117493.91	данные отсутствуют	данные отсутствуют
55	92204.93	117497.33	данные отсутствуют	данные отсутствуют
56	92205.79	117493.18	данные отсутствуют	данные отсутствуют
57	92204.4	117487.51	данные отсутствуют	данные отсутствуют
58	92391.82	117533.73	данные отсутствуют	данные отсутствуют
58	92391.82	117533.73	данные отсутствуют	данные отсутствуют
59	92360.75	117548.31	данные отсутствуют	данные отсутствуют
Государственный регистратор				ФГИС ЕГРН
полное наименование должности			подпись	инициалы, фамилия

М.П.

Выписка из Единого государственного реестра недвижимости об объекте недвижимости
Сведения о частях земельного участка

Земельный участок			
(вид объекта недвижимости)			
Лист № ___ Раздела 4.2	Всего листов раздела 4.2 : ___	Всего разделов: ___	Всего листов выписки: ___
11.01.2023 № 99/2023/514534023			
Кадастровый номер:		78:31:0001518:23	

Номер точки	Координаты, м		Описание закрепления на местности	Средняя квадратическая погрешность определения координат характерных точек границы части земельного участка, м
	X	Y		
1	2	3	4	5
59	92360.75	117548.31	данные отсутствуют	данные отсутствуют
60	92362.11	117550.62	данные отсутствуют	данные отсутствуют
60	92362.11	117550.62	данные отсутствуют	данные отсутствуют
61	92350.38	117557.05	данные отсутствуют	данные отсутствуют
61	92350.38	117557.05	данные отсутствуют	данные отсутствуют
62	92348.29	117553.22	данные отсутствуют	данные отсутствуют
62	92348.29	117553.22	данные отсутствуют	данные отсутствуют
63	92277.72	117578.89	данные отсутствуют	данные отсутствуют
63	92277.72	117578.89	данные отсутствуют	данные отсутствуют
64	92266.32	117582.98	данные отсутствуют	данные отсутствуют
64	92266.32	117582.98	данные отсутствуют	данные отсутствуют
65	92320.77	117425.01	данные отсутствуют	данные отсутствуют
66	92338.1	117472.73	данные отсутствуют	данные отсутствуют
67	92340.73	117471.77	данные отсутствуют	данные отсутствуют
68	92341.5	117471.55	данные отсутствуют	данные отсутствуют
69	92342.3	117471.46	данные отсутствуют	данные отсутствуют
70	92343.1	117471.51	данные отсутствуют	данные отсутствуют
Государственный регистратор				ФГИС ЕГРН
полное наименование должности			подпись	инициалы, фамилия

М.П.

Выписка из Единого государственного реестра недвижимости об объекте недвижимости
Сведения о частях земельного участка

Земельный участок			
(вид объекта недвижимости)			
Лист № ___ Раздела 4.2	Всего листов раздела 4.2 : ___	Всего разделов: ___	Всего листов выписки: ___
11.01.2023 № 99/2023/514534023			
Кадастровый номер:		78:31:0001518:23	

Номер точки	Координаты, м		Описание закрепления на местности	Средняя квадратическая погрешность определения координат характерных точек границы части земельного участка, м
	X	Y		
1	2	3	4	5
71	92343.89	117471.68	данные отсутствуют	данные отсутствуют
72	92344.64	117471.97	данные отсутствуют	данные отсутствуют
73	92345.33	117472.38	данные отсутствуют	данные отсутствуют
74	92345.95	117472.9	данные отсутствуют	данные отсутствуют
75	92346.47	117473.51	данные отсутствуют	данные отсутствуют
76	92346.9	117474.2	данные отсутствуют	данные отсутствуют
77	92388.74	117556.48	данные отсутствуют	данные отсутствуют
78	92389.04	117557.24	данные отсутствуют	данные отсутствуют
79	92389.23	117558.04	данные отсутствуют	данные отсутствуют
80	92389.27	117558.86	данные отсутствуют	данные отсутствуют
81	92389.18	117559.68	данные отсутствуют	данные отсутствуют
82	92388.96	117560.48	данные отсутствуют	данные отсутствуют
83	92388.61	117561.22	данные отсутствуют	данные отсутствуют
84	92388.15	117561.9	данные отсутствуют	данные отсутствуют
85	92387.58	117562.49	данные отсутствуют	данные отсутствуют
86	92386.92	117562.99	данные отсутствуют	данные отсутствуют
87	92377.12	117569.1	данные отсутствуют	данные отсутствуют

Государственный регистратор		ФГИС ЕГРН
полное наименование должности	подпись	инициалы, фамилия

М.П.

Выписка из Единого государственного реестра недвижимости об объекте недвижимости
864
Сведения о частях земельного участка

Земельный участок			
(вид объекта недвижимости)			
Лист № ___ Раздела 4.2	Всего листов раздела 4.2 : ___	Всего разделов: ___	Всего листов выписки: ___
11.01.2023 № 99/2023/514534023			
Кадастровый номер:		78:31:0001518:23	

Номер точки	Координаты, м		Описание закрепления на местности	Средняя квадратическая погрешность определения координат характерных точек границы части земельного участка, м
	X	Y		
1	2	3	4	5
88	92380.3	117573.89	данные отсутствуют	данные отсутствуют
89	92369.88	117576.27	данные отсутствуют	данные отсутствуют
90	92365.95	117570.35	данные отсутствуют	данные отсутствуют
91	92365.52	117569.57	данные отсутствуют	данные отсутствуют
92	92365.24	117568.72	данные отсутствуют	данные отсутствуют
93	92365.11	117567.84	данные отсутствуют	данные отсутствуют
94	92365.14	117566.96	данные отсутствуют	данные отсутствуют
95	92365.33	117566.09	данные отсутствуют	данные отсутствуют
96	92365.67	117565.27	данные отсутствуют	данные отсутствуют
97	92366.15	117564.52	данные отсутствуют	данные отсутствуют
98	92366.75	117563.87	данные отсутствуют	данные отсутствуют
99	92367.47	117563.34	данные отсутствуют	данные отсутствуют
100	92377.75	117556.93	данные отсутствуют	данные отсутствуют
101	92339.99	117482.68	данные отсутствуют	данные отсутствуют
102	92336.82	117483.84	данные отсутствуют	данные отсутствуют
103	92335.97	117484.06	данные отсутствуют	данные отсутствуют
104	92335.1	117484.14	данные отсутствуют	данные отсутствуют

Государственный регистратор		ФГИС ЕГРН
полное наименование должности	подпись	инициалы, фамилия

М.П.

Выписка из Единого государственного реестра недвижимости об объекте недвижимости
Сведения о частях земельного участка

Земельный участок			
(вид объекта недвижимости)			
Лист № ___ Раздела 4.2	Всего листов раздела 4.2 : ___	Всего разделов: ___	Всего листов выписки: ___
11.01.2023 № 99/2023/514534023			
Кадастровый номер:		78:31:0001518:23	

Номер точки	Координаты, м		Описание закрепления на местности	Средняя квадратическая погрешность определения координат характерных точек границы части земельного участка, м
	X	Y		
1	2	3	4	5
105	92334.24	117484.06	данные отсутствуют	данные отсутствуют
106	92333.39	117483.83	данные отсутствуют	данные отсутствуют
107	92332.6	117483.47	данные отсутствуют	данные отсутствуют
108	92331.89	117482.97	данные отсутствуют	данные отсутствуют
109	92331.27	117482.35	данные отсутствуют	данные отсутствуют
110	92330.77	117481.63	данные отсутствуют	данные отсутствуют
111	92330.41	117480.85	данные отсутствуют	данные отсутствуют
112	92310.61	117426.33	данные отсутствуют	данные отсутствуют
113	92302.36	117428.38	данные отсутствуют	данные отсутствуют
114	92301.51	117428.51	данные отсутствуют	данные отсутствуют
115	92300.66	117428.5	данные отсутствуют	данные отсутствуют
116	92299.81	117428.34	данные отсутствуют	данные отсутствуют
117	92299.02	117428.04	данные отсутствуют	данные отсутствуют
118	92231.61	117474.19	данные отсутствуют	данные отсутствуют
119	92242.91	117476.77	данные отсутствуют	данные отсутствуют
120	92242.92	117476.78	данные отсутствуют	данные отсутствуют
121	92242.94	117476.78	данные отсутствуют	данные отсутствуют

Государственный регистратор		ФГИС ЕГРН
полное наименование должности	подпись	инициалы, фамилия

М.П.

Выписка из Единого государственного реестра недвижимости об объекте недвижимости
Сведения о частях земельного участка

Земельный участок			
(вид объекта недвижимости)			
Лист № ___ Раздела 4.2	Всего листов раздела 4.2 : ___	Всего разделов: ___	Всего листов выписки: ___
11.01.2023 № 99/2023/514534023			
Кадастровый номер:		78:31:0001518:23	

Номер точки	Координаты, м		Описание закрепления на местности	Средняя квадратическая погрешность определения координат характерных точек границы части земельного участка, м
	X	Y		
1	2	3	4	5
122	92245.36	117477.36	данные отсутствуют	данные отсутствуют
123	92245.82	117477.53	данные отсутствуют	данные отсутствуют
124	92246.22	117477.81	данные отсутствуют	данные отсутствуют
125	92246.54	117478.18	данные отсутствуют	данные отсутствуют
126	92246.77	117478.63	данные отсутствуют	данные отсутствуют
127	92273.7	117553.51	данные отсутствуют	данные отсутствуют
128	92273.8	117553.99	данные отсутствуют	данные отсутствуют
129	92273.78	117554.49	данные отсутствуют	данные отсутствуют
130	92273.65	117554.97	данные отсутствуют	данные отсутствуют
131	92273.4	117555.4	данные отсутствуют	данные отсутствуют
132	92271.86	117557.4	данные отсутствуют	данные отсутствуют
133	92262.83	117569.15	данные отсутствуют	данные отсутствуют
134	92262.57	117569.43	данные отсутствуют	данные отсутствуют
135	92262.26	117569.66	данные отсутствуют	данные отсутствуют
136	92261.91	117569.82	данные отсутствуют	данные отсутствуют
137	92241.57	117576.91	данные отсутствуют	данные отсутствуют
138	92245.38	117590.59	данные отсутствуют	данные отсутствуют
Государственный регистратор				ФГИС ЕГРН
полное наименование должности			подпись	инициалы, фамилия

М.П.

Выписка из Единого государственного реестра недвижимости об объекте недвижимости
Сведения о частях земельного участка

Земельный участок			
(вид объекта недвижимости)			
Лист № ___ Раздела 4.2	Всего листов раздела 4.2 : ___	Всего разделов: ___	Всего листов выписки: ___
11.01.2023 № 99/2023/514534023			
Кадастровый номер:		78:31:0001518:23	

Номер точки	Координаты, м		Описание закрепления на местности	Средняя квадратическая погрешность определения координат характерных точек границы части земельного участка, м
	X	Y		
1	2	3	4	5
139	92255.16	117621.22	данные отсутствуют	данные отсутствуют
140	92251.49	117622.86	данные отсутствуют	данные отсутствуют
141	92241.56	117591.78	данные отсутствуют	данные отсутствуют
142	92237.21	117576.18	данные отсутствуют	данные отсутствуют
143	92237.13	117575.68	данные отсутствуют	данные отсутствуют
144	92237.19	117575.18	данные отсутствуют	данные отсутствуют
145	92237.36	117574.71	данные отсутствуют	данные отсутствуют
146	92237.65	117574.3	данные отсутствуют	данные отсутствуют
147	92238.03	117573.97	данные отсутствуют	данные отсутствуют
148	92238.48	117573.75	данные отсутствуют	данные отсутствуют
149	92260.03	117566.24	данные отсутствуют	данные отсутствуют
150	92269.56	117553.83	данные отсутствуют	данные отсутствуют
151	92243.37	117481	данные отсутствуют	данные отсутствуют
152	92242.01	117480.67	данные отсутствуют	данные отсутствуют
153	92227.83	117477.42	данные отсутствуют	данные отсутствуют
154	92203.84	117487.71	данные отсутствуют	данные отсутствуют
155	92204.18	117488.45	данные отсутствуют	данные отсутствуют
Государственный регистратор				ФГИС ЕГРН
полное наименование должности			подпись	инициалы, фамилия

М.П.

Выписка из Единого государственного реестра недвижимости об объекте недвижимости
Сведения о частях земельного участка

Земельный участок			
(вид объекта недвижимости)			
Лист № ___ Раздела 4.2	Всего листов раздела 4.2 : ___	Всего разделов: ___	Всего листов выписки: ___
11.01.2023 № 99/2023/514534023			
Кадастровый номер:		78:31:0001518:23	

Номер точки	Координаты, м		Описание закрепления на местности	Средняя квадратическая погрешность определения координат характерных точек границы части земельного участка, м
	X	Y		
1	2	3	4	5
156	92204.4	117489.23	данные отсутствуют	данные отсутствуют
157	92204.49	117490.05	данные отсутствуют	данные отсутствуют
158	92204.44	117490.86	данные отсутствуют	данные отсутствуют
159	92204.26	117491.66	данные отсутствуют	данные отсутствуют
160	92203.95	117492.42	данные отсутствуют	данные отсутствуют
161	92203.52	117493.12	данные отсутствуют	данные отсутствуют
162	92202.99	117493.73	данные отсутствуют	данные отсутствуют
163	92202.36	117494.26	данные отсутствуют	данные отсутствуют
164	92213.23	117525.26	данные отсутствуют	данные отсутствуют
165	92214.07	117525.23	данные отсутствуют	данные отсутствуют
166	92214.92	117525.34	данные отсутствуют	данные отсутствуют
167	92215.72	117525.6	данные отсутствуют	данные отсутствуют
168	92216.48	117525.99	данные отсутствуют	данные отсутствуют
169	92217.16	117526.5	данные отсутствуют	данные отсутствуют
170	92217.74	117527.12	данные отсутствуют	данные отсутствуют
171	92218.21	117527.83	данные отсутствуют	данные отсутствуют
172	92218.55	117528.61	данные отсутствуют	данные отсутствуют
Государственный регистратор				ФГИС ЕГРН
полное наименование должности			подпись	инициалы, фамилия

М.П.

Выписка из Единого государственного реестра недвижимости об объекте недвижимости
869
Сведения о частях земельного участка

Земельный участок			
(вид объекта недвижимости)			
Лист № ___ Раздела 4.2	Всего листов раздела 4.2 : ___	Всего разделов: ___	Всего листов выписки: ___
11.01.2023 № 99/2023/514534023			
Кадастровый номер:		78:31:0001518:23	

Номер точки	Координаты, м		Описание закрепления на местности	Средняя квадратическая погрешность определения координат характерных точек границы части земельного участка, м
	X	Y		
1	2	3	4	5
173	92218.75	117529.44	данные отсутствуют	данные отсутствуют
174	92218.81	117530.28	данные отсутствуют	данные отсутствуют
175	92218.73	117531.13	данные отсутствуют	данные отсутствуют
176	92218.51	117531.95	данные отсутствуют	данные отсутствуют
177	92218.15	117532.72	данные отсутствуют	данные отсутствуют
178	92217.66	117533.41	данные отсутствуют	данные отсутствуют
179	92217.06	117534.02	данные отсутствуют	данные отсутствуют
180	92216.38	117534.52	данные отсутствуют	данные отсутствуют
181	92206.95	117502.97	данные отсутствуют	данные отсутствуют
182	92250.06	117623.5	данные отсутствуют	данные отсутствуют
183	92339.36	117627.55	данные отсутствуют	данные отсутствуют
184	92310.2	117638.58	данные отсутствуют	данные отсутствуют
185	92329.72	117630.35	данные отсутствуют	данные отсутствуют
186	92325.87	117620.2	данные отсутствуют	данные отсутствуют
187	92328	117619.3	данные отсутствуют	данные отсутствуют
188	92328.42	117620.11	данные отсутствуют	данные отсутствуют
189	92330.21	117619.34	данные отсутствуют	данные отсутствуют
Государственный регистратор				ФГИС ЕГРН
полное наименование должности			подпись	инициалы, фамилия

М.П.

Выписка из Единого государственного реестра недвижимости об объекте недвижимости
Сведения о частях земельного участка

Земельный участок			
(вид объекта недвижимости)			
Лист № ___ Раздела 4.2	Всего листов раздела 4.2 : ___	Всего разделов: ___	Всего листов выписки: ___
11.01.2023 № 99/2023/514534023			
Кадастровый номер:		78:31:0001518:23	

Номер точки	Координаты, м		Описание закрепления на местности	Средняя квадратическая погрешность определения координат характерных точек границы части земельного участка, м
	X	Y		
1	2	3	4	5
190	92329.89	117618.54	данные отсутствуют	данные отсутствуют
191	92335.08	117616.29	данные отсутствуют	данные отсутствуют
192	92208.39	117496.81	данные отсутствуют	данные отсутствуют
193	92200.51	117488.96	данные отсутствуют	данные отсутствуют
194	92225.24	117480.37	данные отсутствуют	данные отсутствуют
195	92227.08	117477.75	данные отсутствуют	данные отсутствуют
196	92228.48	117475.75	данные отсутствуют	данные отсутствуют
197	92228.94	117475.11	данные отсутствуют	данные отсутствуют
198	92237.46	117462.99	данные отсутствуют	данные отсутствуют
199	92247.01	117449.39	данные отсутствуют	данные отсутствуют
200	92250.09	117444.91	данные отсутствуют	данные отсутствуют
201	92250.05	117444.81	данные отсутствуют	данные отсутствуют
202	92248.76	117441.18	данные отсутствуют	данные отсутствуют
203	92266.92	117438.97	данные отсутствуют	данные отсутствуют
204	92266.67	117439.7	данные отсутствуют	данные отсутствуют
205	92266.31	117440.39	данные отсутствуют	данные отсутствуют
206	92265.86	117441.02	данные отсутствуют	данные отсутствуют

Государственный регистратор		ФГИС ЕГРН
полное наименование должности	подпись	инициалы, фамилия

М.П.

Выписка из Единого государственного реестра недвижимости об объекте недвижимости
Сведения о частях земельного участка

Земельный участок			
(вид объекта недвижимости)			
Лист № ___ Раздела 4.2	Всего листов раздела 4.2 : ___	Всего разделов: ___	Всего листов выписки: ___
11.01.2023 № 99/2023/514534023			
Кадастровый номер:		78:31:0001518:23	

Номер точки	Координаты, м		Описание закрепления на местности	Средняя квадратическая погрешность определения координат характерных точек границы части земельного участка, м
	X	Y		
1	2	3	4	5
207	92265.31	117441.57	данные отсутствуют	данные отсутствуют
208	92264.68	117442.03	данные отсутствуют	данные отсутствуют
209	92263.99	117442.39	данные отсутствуют	данные отсутствуют
210	92260.68	117447.15	данные отсутствуют	данные отсутствуют
211	92255.23	117455.08	данные отсутствуют	данные отсутствуют
212	92232.5	117487.44	данные отсутствуют	данные отсутствуют
213	92232	117488.03	данные отсутствуют	данные отсутствуют
214	92231.41	117488.55	данные отсутствуют	данные отсутствуют
215	92230.76	117488.97	данные отсутствуют	данные отсутствуют
216	92230.05	117489.29	данные отсутствуют	данные отсутствуют
217	92212.68	117523.69	данные отсутствуют	данные отсутствуют
218	92209.37	117514.25	данные отсутствуют	данные отсутствуют
219	92250.03	117500.74	данные отсутствуют	данные отсутствуют
220	92252.48	117507.63	данные отсутствуют	данные отсутствуют
221	92250.45	117508.35	данные отсутствуют	данные отсутствуют
222	92251.31	117510.86	данные отсутствуют	данные отсутствуют
223	92243.57	117441.14	данные отсутствуют	данные отсутствуют

Государственный регистратор		ФГИС ЕГРН
полное наименование должности	подпись	инициалы, фамилия

М.П.

Выписка из Единого государственного реестра недвижимости об объекте недвижимости
Сведения о частях земельного участка

Земельный участок			
(вид объекта недвижимости)			
Лист № ___ Раздела 4.2	Всего листов раздела 4.2 : ___	Всего разделов: ___	Всего листов выписки: ___
11.01.2023 № 99/2023/514534023			
Кадастровый номер:		78:31:0001518:23	

Номер точки	Координаты, м		Описание закрепления на местности	Средняя квадратическая погрешность определения координат характерных точек границы части земельного участка, м
	X	Y		
1	2	3	4	5
224	92248.85	117441.18	данные отсутствуют	данные отсутствуют
224	92248.85	117441.18	данные отсутствуют	данные отсутствуют
224	92248.85	117441.18	данные отсутствуют	данные отсутствуют
225	92249.03	117441.73	данные отсутствуют	данные отсутствуют
226	92250.65	117441.19	данные отсутствуют	данные отсутствуют
227	92256.78	117441.23	данные отсутствуют	данные отсутствуют
228	92253.34	117444.34	данные отсутствуют	данные отсутствуют
229	92253	117444.59	данные отсутствуют	данные отсутствуют
230	92252.63	117444.76	данные отсутствуют	данные отсутствуют
231	92250.32	117445.52	данные отсутствуют	данные отсутствуют
232	92250.4	117446.05	данные отсутствуют	данные отсутствуют
233	92250.34	117446.6	данные отсутствуют	данные отсутствуют
233	92250.34	117446.6	данные отсутствуют	данные отсутствуют
233	92250.34	117446.6	данные отсутствуют	данные отсутствуют
234	92250.17	117447.04	данные отсутствуют	данные отсутствуют
235	92249.9	117447.42	данные отсутствуют	данные отсутствуют
236	92249.54	117447.74	данные отсутствуют	данные отсутствуют
Государственный регистратор				ФГИС ЕГРН
полное наименование должности			подпись	инициалы, фамилия

М.П.

Выписка из Единого государственного реестра недвижимости об объекте недвижимости
Сведения о частях земельного участка

Земельный участок			
(вид объекта недвижимости)			
Лист № ___ Раздела 4.2	Всего листов раздела 4.2 : ___	Всего разделов: ___	Всего листов выписки: ___
11.01.2023 № 99/2023/514534023			
Кадастровый номер:		78:31:0001518:23	

Номер точки	Координаты, м		Описание закрепления на местности	Средняя квадратическая погрешность определения координат характерных точек границы части земельного участка, м
	X	Y		
1	2	3	4	5
237	92249.13	117447.96	данные отсутствуют	данные отсутствуют
238	92247.23	117448.71	данные отсутствуют	данные отсутствуют
239	92246.68	117448.84	данные отсутствуют	данные отсутствуют
240	92246.12	117448.87	данные отсутствуют	данные отсутствуют
241	92244.56	117448.72	данные отсутствуют	данные отсутствуют
241	92244.56	117448.72	данные отсутствуют	данные отсутствуют
241	92244.56	117448.72	данные отсутствуют	данные отсутствуют
242	92241.36	117449.96	данные отсутствуют	данные отсутствуют
243	92236.79	117451.66	данные отсутствуют	данные отсутствуют
243	92236.79	117451.66	данные отсутствуют	данные отсутствуют
243	92236.79	117451.66	данные отсутствуют	данные отсутствуют
244	92236.3	117451.78	данные отсутствуют	данные отсутствуют
245	92235.81	117451.77	данные отсутствуют	данные отсутствуют
246	92235.33	117451.68	данные отсутствуют	данные отсутствуют
246	92235.33	117451.68	данные отсутствуют	данные отсутствуют
246	92235.33	117451.68	данные отсутствуют	данные отсутствуют
247	92233.44	117452.39	данные отсутствуют	данные отсутствуют

Государственный регистратор		ФГИС ЕГРН
полное наименование должности	подпись	инициалы, фамилия

М.П.

Выписка из Единого государственного реестра недвижимости об объекте недвижимости
Сведения о частях земельного участка

Земельный участок			
(вид объекта недвижимости)			
Лист № ___ Раздела 4.2	Всего листов раздела 4.2 : ___	Всего разделов: ___	Всего листов выписки: ___
11.01.2023 № 99/2023/514534023			
Кадастровый номер:		78:31:0001518:23	

Номер точки	Координаты, м		Описание закрепления на местности	Средняя квадратическая погрешность определения координат характерных точек границы части земельного участка, м
	X	Y		
1	2	3	4	5
248	92231.61	117447.6	данные отсутствуют	данные отсутствуют
249	92239.18	117444.87	данные отсутствуют	данные отсутствуют
250	92244.29	117443.24	данные отсутствуют	данные отсутствуют
251	92240.47	117601.8	данные отсутствуют	данные отсутствуют
252	92239.1	117598.04	данные отсутствуют	данные отсутствуют
253	92239.58	117597.85	данные отсутствуют	данные отсутствуют
254	92240.08	117597.72	данные отсутствуют	данные отсутствуют
255	92240.6	117597.74	данные отсутствуют	данные отсутствуют
256	92241.11	117597.89	данные отсутствуют	данные отсутствуют
257	92241.55	117598.16	данные отсутствуют	данные отсутствуют
258	92241.91	117598.54	данные отсутствуют	данные отсутствуют
259	92242.16	117599	данные отсутствуют	данные отсутствуют
260	92242.28	117599.51	данные отсутствуют	данные отсутствуют
261	92242.26	117600.03	данные отсутствуют	данные отсутствуют
262	92242.12	117600.53	данные отсутствуют	данные отсутствуют
263	92241.84	117600.98	данные отсутствуют	данные отсутствуют
264	92241.46	117601.34	данные отсутствуют	данные отсутствуют

Государственный регистратор		ФГИС ЕГРН
полное наименование должности	подпись	инициалы, фамилия

М.П.

Выписка из Единого государственного реестра недвижимости об объекте недвижимости
Сведения о частях земельного участка

Земельный участок			
(вид объекта недвижимости)			
Лист № ___ Раздела 4.2	Всего листов раздела 4.2 : ___	Всего разделов: ___	Всего листов выписки: ___
11.01.2023 № 99/2023/514534023			
Кадастровый номер:		78:31:0001518:23	

Номер точки	Координаты, м		Описание закрепления на местности	Средняя квадратическая погрешность определения координат характерных точек границы части земельного участка, м
	X	Y		
1	2	3	4	5
265	92241.01	117601.59	данные отсутствуют	данные отсутствуют
266	92313.07	117501.29	данные отсутствуют	данные отсутствуют
267	92311.99	117502.21	данные отсутствуют	данные отсутствуют
268	92314.69	117514.75	данные отсутствуют	данные отсутствуют
269	92316.2	117515.74	данные отсутствуют	данные отсутствуют
270	92316.63	117516.02	данные отсутствуют	данные отсутствуют
271	92321.1	117518.97	данные отсутствуют	данные отсутствуют
272	92323.48	117520.54	данные отсутствуют	данные отсутствуют
273	92323.74	117520.74	данные отсутствуют	данные отсутствуют
274	92338.96	117534.86	данные отсутствуют	данные отсутствуют
275	92339.26	117535.22	данные отсутствуют	данные отсутствуют
276	92339.48	117535.66	данные отсутствуют	данные отсутствуют
277	92340.1	117537.38	данные отсутствуют	данные отсутствуют
278	92340.53	117538.59	данные отсутствуют	данные отсутствуют
279	92341.69	117541.86	данные отсутствуют	данные отсутствуют
280	92342.17	117541.71	данные отсутствуют	данные отсутствуют
281	92342.67	117541.68	данные отсутствуют	данные отсутствуют

Государственный регистратор		ФГИС ЕГРН
полное наименование должности	подпись	инициалы, фамилия

М.П.

Выписка из Единого государственного реестра недвижимости об объекте недвижимости
Сведения о частях земельного участка

Земельный участок			
(вид объекта недвижимости)			
Лист № ___ Раздела 4.2	Всего листов раздела 4.2 : ___	Всего разделов: ___	Всего листов выписки: ___
11.01.2023 № 99/2023/514534023			
Кадастровый номер:		78:31:0001518:23	

Номер точки	Координаты, м		Описание закрепления на местности	Средняя квадратическая погрешность определения координат характерных точек границы части земельного участка, м
	X	Y		
1	2	3	4	5
282	92343.17	117541.79	данные отсутствуют	данные отсутствуют
283	92343.62	117542.01	данные отсутствуют	данные отсутствуют
284	92344.01	117542.33	данные отсутствуют	данные отсутствуют
285	92344.31	117542.75	данные отсутствуют	данные отсутствуют
286	92343.06	117543.5	данные отсутствуют	данные отсутствуют
287	92343.23	117543.84	данные отсутствуют	данные отсутствуют
288	92339.88	117546.32	данные отсутствуют	данные отсутствуют
289	92339.38	117546.09	данные отсутствуют	данные отсутствуют
290	92338.97	117545.74	данные отсутствуют	данные отсутствуют
291	92338.66	117545.29	данные отсутствуют	данные отсутствуют
292	92338.49	117544.79	данные отсутствуют	данные отсутствуют
293	92336.76	117539.93	данные отсутствуют	данные отсутствуют
294	92336.32	117538.71	данные отсутствуют	данные отсутствуют
295	92335.88	117537.46	данные отсутствуют	данные отсутствуют
296	92321.14	117523.79	данные отсутствуют	данные отсутствуют
297	92318.9	117522.31	данные отсутствуют	данные отсутствуют
298	92314.44	117519.37	данные отсутствуют	данные отсутствуют
Государственный регистратор				ФГИС ЕГРН
полное наименование должности			подпись	инициалы, фамилия

М.П.

Выписка из Единого государственного реестра недвижимости об объекте недвижимости
Сведения о частях земельного участка

Земельный участок			
(вид объекта недвижимости)			
Лист № ___ Раздела 4.2	Всего листов раздела 4.2 : ___	Всего разделов: ___	Всего листов выписки: ___
11.01.2023 № 99/2023/514534023			
Кадастровый номер:		78:31:0001518:23	

Номер точки	Координаты, м		Описание закрепления на местности	Средняя квадратическая погрешность определения координат характерных точек границы части земельного участка, м
	X	Y		
1	2	3	4	5
299	92311.81	117517.64	данные отсутствуют	данные отсутствуют
300	92311.41	117517.3	данные отсутствуют	данные отсутствуют
301	92311.12	117516.87	данные отсутствуют	данные отсутствуют
302	92310.96	117516.39	данные отсутствуют	данные отсутствуют
303	92307.83	117501.9	данные отсутствуют	данные отсутствуют
304	92307.18	117499.12	данные отсутствуют	данные отсутствуют
305	92307.06	117498.56	данные отсутствуют	данные отсутствуют
306	92306.51	117496.18	данные отсутствуют	данные отсутствуют
307	92305.18	117494.94	данные отсутствуют	данные отсутствуют
308	92298.47	117488.95	данные отсутствуют	данные отсутствуют
309	92288.58	117480.12	данные отсутствуют	данные отсутствуют
310	92276.46	117469.32	данные отсутствуют	данные отсутствуют
311	92273.82	117467.82	данные отсутствуют	данные отсутствуют
312	92273.24	117467.58	данные отсутствуют	данные отсутствуют
313	92273.04	117468.01	данные отсутствуют	данные отсутствуют
314	92272.75	117468.39	данные отсутствуют	данные отсутствуют
315	92272.2	117466.84	данные отсутствуют	данные отсутствуют
Государственный регистратор				ФГИС ЕГРН
полное наименование должности			подпись	инициалы, фамилия

М.П.

Выписка из Единого государственного реестра недвижимости об объекте недвижимости
Сведения о частях земельного участка

Земельный участок			
(вид объекта недвижимости)			
Лист № ___ Раздела 4.2	Всего листов раздела 4.2 : ___	Всего разделов: ___	Всего листов выписки: ___
11.01.2023 № 99/2023/514534023			
Кадастровый номер:		78:31:0001518:23	

Номер точки	Координаты, м		Описание закрепления на местности	Средняя квадратическая погрешность определения координат характерных точек границы части земельного участка, м
	X	Y		
1	2	3	4	5
316	92269.51	117467.76	данные отсутствуют	данные отсутствуют
317	92269.38	117467.41	данные отсутствуют	данные отсутствуют
318	92269.33	117467.04	данные отсутствуют	данные отсутствуют
319	92269.36	117466.68	данные отсутствуют	данные отсутствуют
320	92269.61	117465	данные отсутствуют	данные отсутствуют
321	92269.67	117463.95	данные отсутствуют	данные отсутствуют
322	92269.81	117463.47	данные отсутствуют	данные отсутствуют
323	92270.07	117463.05	данные отсутствуют	данные отсутствуют
324	92270.42	117462.7	данные отсутствуют	данные отсутствуют
325	92270.85	117462.45	данные отсутствуют	данные отсутствуют
326	92271.33	117462.32	данные отсутствуют	данные отсутствуют
327	92271.82	117462.31	данные отсутствуют	данные отсутствуют
328	92272.31	117462.42	данные отсутствуют	данные отсутствуют
329	92274.05	117463.35	данные отсутствуют	данные отсутствуют
330	92275.78	117464.34	данные отсутствуют	данные отсутствуют
331	92278.61	117465.94	данные отсутствуют	данные отсутствуют
332	92278.96	117466.19	данные отсутствуют	данные отсутствуют
Государственный регистратор				ФГИС ЕГРН
полное наименование должности			подпись	инициалы, фамилия

М.П.

Выписка из Единого государственного реестра недвижимости об объекте недвижимости
Сведения о частях земельного участка

Земельный участок			
(вид объекта недвижимости)			
Лист № ___ Раздела 4.2	Всего листов раздела 4.2 : ___	Всего разделов: ___	Всего листов выписки: ___
11.01.2023 № 99/2023/514534023			
Кадастровый номер:		78:31:0001518:23	

Номер точки	Координаты, м		Описание закрепления на местности	Средняя квадратическая погрешность определения координат характерных точек границы части земельного участка, м
	X	Y		
1	2	3	4	5
333	92291.24	117477.14	данные отсутствуют	данные отсутствуют
334	92301.13	117485.97	данные отсутствуют	данные отсутствуют
335	92307.86	117491.97	данные отсутствуют	данные отсутствуют
336	92309.69	117493.68	данные отсутствуют	данные отсутствуют
337	92309.94	117493.97	данные отсутствуют	данные отсутствуют
338	92310.14	117494.31	данные отсутствуют	данные отсутствуют
339	92310.27	117494.69	данные отсутствуют	данные отсутствуют
340	92310.96	117497.67	данные отсутствуют	данные отсутствуют
341	92310.99	117497.82	данные отсутствуют	данные отсутствуют
342	92311.33	117497.61	данные отсутствуют	данные отсутствуют
343	92311.71	117497.47	данные отсутствуют	данные отсутствуют
344	92312.15	117498.71	данные отсутствуют	данные отсутствуют
345	92352.2	117580.93	данные отсутствуют	данные отсутствуют
346	92348.35	117582.1	данные отсутствуют	данные отсутствуют
347	92345.84	117576.1	данные отсутствуют	данные отсутствуют
348	92345.71	117575.7	данные отсутствуют	данные отсутствуют
349	92345.68	117575.29	данные отсутствуют	данные отсутствуют
Государственный регистратор				ФГИС ЕГРН
полное наименование должности			подпись	инициалы, фамилия

М.П.

Выписка из Единого государственного реестра недвижимости об объекте недвижимости
Сведения о частях земельного участка

Земельный участок			
(вид объекта недвижимости)			
Лист № ___ Раздела 4.2	Всего листов раздела 4.2 : ___	Всего разделов: ___	Всего листов выписки: ___
11.01.2023 № 99/2023/514534023			
Кадастровый номер:		78:31:0001518:23	

Номер точки	Координаты, м		Описание закрепления на местности	Средняя квадратическая погрешность определения координат характерных точек границы части земельного участка, м
	X	Y		
1	2	3	4	5
350	92345.76	117571.7	данные отсутствуют	данные отсутствуют
351	92345.79	117569.98	данные отсутствуют	данные отсутствуют
352	92345.09	117567.86	данные отсутствуют	данные отсутствуют
353	92346.96	117567.12	данные отсутствуют	данные отсутствуют
354	92346.31	117565.49	данные отсутствуют	данные отсутствуют
355	92346.83	117565.36	данные отсутствуют	данные отсутствуют
356	92347.37	117565.38	данные отсутствуют	данные отсутствуют
357	92347.88	117565.54	данные отсутствуют	данные отсутствуют
358	92348.34	117565.83	данные отсутствуют	данные отсутствуют
359	92348.69	117566.24	данные отсутствуют	данные отсутствуют
360	92348.93	117566.73	данные отсутствуют	данные отсутствуют
361	92349.7	117569.04	данные отсутствуют	данные отсутствуют
362	92349.79	117569.67	данные отсутствуют	данные отсутствуют
363	92349.79	117570.32	данные отсутствуют	данные отсутствуют
364	92349.76	117571.78	данные отсутствуют	данные отсутствуют
365	92349.69	117574.95	данные отсутствуют	данные отсутствуют
366	92208.26	117502.48	данные отсутствуют	данные отсутствуют
Государственный регистратор				ФГИС ЕГРН
полное наименование должности			подпись	инициалы, фамилия

М.П.

Выписка из Единого государственного реестра недвижимости об объекте недвижимости
Сведения о частях земельного участка

Земельный участок			
(вид объекта недвижимости)			
Лист № ___ Раздела 4.2	Всего листов раздела 4.2 : ___	Всего разделов: ___	Всего листов выписки: ___
11.01.2023 № 99/2023/514534023			
Кадастровый номер:		78:31:0001518:23	

Номер точки	Координаты, м		Описание закрепления на местности	Средняя квадратическая погрешность определения координат характерных точек границы части земельного участка, м
	X	Y		
1	2	3	4	5
367	92208.44	117502.94	данные отсутствуют	данные отсутствуют
368	92208.49	117503.3	данные отсутствуют	данные отсутствуют
369	92208.41	117503.67	данные отсутствуют	данные отсутствуют
370	92208.21	117503.98	данные отсутствуют	данные отсутствуют
371	92207.91	117504.2	данные отсутствуют	данные отсутствуют
372	92206.58	117504.8	данные отсутствуют	данные отсутствуют
373	92206.51	117504.83	данные отсутствуют	данные отсутствуют
374	92206.12	117504.96	данные отсутствуют	данные отсутствуют
375	92257.58	117620.14	данные отсутствуют	данные отсутствуют
376	92255.62	117621.02	данные отсутствуют	данные отсутствуют
377	92254.91	117619	данные отсутствуют	данные отсутствуют
378	92253.13	117613.88	данные отсутствуют	данные отсутствуют
379	92252.83	117613.01	данные отсутствуют	данные отсутствуют
380	92252.46	117611.96	данные отсутствуют	данные отсутствуют
381	92250.37	117612.73	данные отсутствуют	данные отсутствуют
382	92249.98	117612.8	данные отсутствуют	данные отсутствуют
383	92249.59	117612.77	данные отсутствуют	данные отсутствуют
Государственный регистратор				ФГИС ЕГРН
полное наименование должности			подпись	инициалы, фамилия

М.П.

Выписка из Единого государственного реестра недвижимости об объекте недвижимости
Сведения о частях земельного участка

Земельный участок			
(вид объекта недвижимости)			
Лист № ___ Раздела 4.2	Всего листов раздела 4.2 : ___	Всего разделов: ___	Всего листов выписки: ___
11.01.2023 № 99/2023/514534023			
Кадастровый номер:		78:31:0001518:23	

Номер точки	Координаты, м		Описание закрепления на местности	Средняя квадратическая погрешность определения координат характерных точек границы части земельного участка, м
	X	Y		
1	2	3	4	5
384	92249.23	117612.62	данные отсутствуют	данные отсутствуют
385	92248.93	117612.37	данные отсутствуют	данные отсутствуют
386	92248.71	117612.02	данные отсутствуют	данные отсутствуют
387	92245.33	117604.15	данные отсутствуют	данные отсутствуют
388	92251.67	117622.78	данные отсутствуют	данные отсутствуют
389	92249.58	117623.72	данные отсутствуют	данные отсутствуют
390	92240.07	117595.76	данные отсутствуют	данные отсутствуют
391	92238.49	117596.36	данные отсутствуют	данные отсутствуют
392	92237.56	117593.83	данные отсутствуют	данные отсутствуют
393	92241.4	117592.32	данные отсутствуют	данные отсутствуют
394	92241.87	117592.21	данные отсутствуют	данные отсутствуют
395	92242.36	117592.26	данные отсутствуют	данные отсутствуют
396	92242.81	117592.46	данные отсутствуют	данные отсутствуют
397	92243.17	117592.79	данные отсутствуют	данные отсутствуют
398	92243.41	117593.22	данные отсутствуют	данные отсутствуют
399	92244.09	117595.06	данные отсутствуют	данные отсутствуют
400	92245.63	117599.29	данные отсутствуют	данные отсутствуют
Государственный регистратор				ФГИС ЕГРН
полное наименование должности			подпись	инициалы, фамилия

М.П.

Выписка из Единого государственного реестра недвижимости об объекте недвижимости
Сведения о частях земельного участка

Земельный участок			
(вид объекта недвижимости)			
Лист № ___ Раздела 4.2	Всего листов раздела 4.2 : ___	Всего разделов: ___	Всего листов выписки: ___
11.01.2023 № 99/2023/514534023			
Кадастровый номер:		78:31:0001518:23	

Номер точки	Координаты, м		Описание закрепления на местности	Средняя квадратическая погрешность определения координат характерных точек границы части земельного участка, м
	X	Y		
1	2	3	4	5
401	92245.97	117600.2	данные отсутствуют	данные отсутствуют
402	92250.36	117610.45	данные отсутствуют	данные отсутствуют
403	92252.5	117609.67	данные отсутствуют	данные отсутствуют
404	92252.91	117609.6	данные отсутствуют	данные отсутствуют
405	92253.33	117609.67	данные отсутствуют	данные отсутствуют
406	92253.7	117609.85	данные отсутствуют	данные отсутствуют
407	92254.01	117610.15	данные отсутствуют	данные отсутствуют
408	92254.2	117610.47	данные отсутствуют	данные отсутствуют
409	92254.85	117612.31	данные отсутствуют	данные отсутствуют
410	92255.15	117613.17	данные отсутствуют	данные отсутствуют
411	92256.93	117618.29	данные отсутствуют	данные отсутствуют
412	92356.39	117611.51	данные отсутствуют	данные отсутствуют
413	92357.79	117614.83	данные отсутствуют	данные отсутствуют
414	92355.09	117620.88	данные отсутствуют	данные отсутствуют
415	92318.39	117636.43	данные отсутствуют	данные отсутствуют
416	92318.14	117635.85	данные отсутствуют	данные отсутствуют
417	92318.05	117635.48	данные отсутствуют	данные отсутствуют
Государственный регистратор				ФГИС ЕГРН
полное наименование должности			подпись	инициалы, фамилия

М.П.

Выписка из Единого государственного реестра недвижимости об объекте недвижимости
884
Сведения о частях земельного участка

Земельный участок			
(вид объекта недвижимости)			
Лист № ___ Раздела 4.2	Всего листов раздела 4.2 : ___	Всего разделов: ___	Всего листов выписки: ___
11.01.2023 № 99/2023/514534023			
Кадастровый номер:		78:31:0001518:23	

Номер точки	Координаты, м		Описание закрепления на местности	Средняя квадратическая погрешность определения координат характерных точек границы части земельного участка, м
	X	Y		
1	2	3	4	5
418	92318.08	117635.11	данные отсутствуют	данные отсутствуют
419	92318.22	117634.76	данные отсутствуют	данные отсутствуют
420	92318.46	117634.48	данные отсутствуют	данные отсутствуют
421	92318.78	117634.28	данные отсутствуют	данные отсутствуют
422	92323.19	117632.42	данные отсутствуют	данные отсутствуют
423	92353.29	117619.66	данные отсутствуют	данные отсутствуют
424	92356.16	117613.22	данные отсутствуют	данные отсутствуют
425	92356.17	117613.14	данные отсутствуют	данные отсутствуют
426	92356.24	117612.41	данные отсутствуют	данные отсутствуют
427	92356.27	117612.1	данные отсутствуют	данные отсутствуют
428	92356.28	117612.05	данные отсутствуют	данные отсутствуют
429	92356.29	117611.99	данные отсутствуют	данные отсутствуют
430	92309.68	117424.41	данные отсутствуют	данные отсутствуют
431	92316.27	117427.82	данные отсутствуют	данные отсутствуют
432	92317.27	117428.31	данные отсутствуют	данные отсутствуют
433	92317.35	117428.35	данные отсутствуют	данные отсутствуют
434	92322.41	117431.36	данные отсутствуют	данные отсутствуют
Государственный регистратор				ФГИС ЕГРН
полное наименование должности			подпись	инициалы, фамилия

М.П.

Выписка из Единого государственного реестра недвижимости об объекте недвижимости
Сведения о частях земельного участка

Земельный участок			
(вид объекта недвижимости)			
Лист № ___ Раздела 4.2	Всего листов раздела 4.2 : ___	Всего разделов: ___	Всего листов выписки: ___
11.01.2023 № 99/2023/514534023			
Кадастровый номер:		78:31:0001518:23	

Номер точки	Координаты, м		Описание закрепления на местности	Средняя квадратическая погрешность определения координат характерных точек границы части земельного участка, м
	X	Y		
1	2	3	4	5
435	92322.48	117431.41	данные отсутствуют	данные отсутствуют
436	92323.41	117432.08	данные отсутствуют	данные отсутствуют
437	92323.48	117432.13	данные отсутствуют	данные отсутствуют
438	92323.74	117432.48	данные отсутствуют	данные отсутствуют
439	92333.9	117455.21	данные отсутствуют	данные отсутствуют
440	92335.78	117459.1	данные отсутствуют	данные отсутствуют
441	92338.5	117465.72	данные отсутствуют	данные отсутствуют
442	92338.65	117465.72	данные отсутствуют	данные отсутствуют
443	92338.93	117465.81	данные отсутствуют	данные отсутствуют
444	92339.18	117465.99	данные отсутствуют	данные отсутствуют
445	92339.37	117466.24	данные отсутствуют	данные отсутствуют
446	92339.72	117467.15	данные отсутствуют	данные отсутствуют
447	92340.26	117468.47	данные отсутствуют	данные отсутствуют
448	92340.41	117468.83	данные отсутствуют	данные отсутствуют
449	92342.03	117468.24	данные отсутствуют	данные отсутствуют
450	92344.94	117467.11	данные отсутствуют	данные отсутствуют
451	92344.35	117465.93	данные отсутствуют	данные отсутствуют
Государственный регистратор				ФГИС ЕГРН
полное наименование должности			подпись	инициалы, фамилия

М.П.

Выписка из Единого государственного реестра недвижимости об объекте недвижимости
Сведения о частях земельного участка

Земельный участок			
(вид объекта недвижимости)			
Лист № ___ Раздела 4.2	Всего листов раздела 4.2 : ___	Всего разделов: ___	Всего листов выписки: ___
11.01.2023 № 99/2023/514534023			
Кадастровый номер:		78:31:0001518:23	

Номер точки	Координаты, м		Описание закрепления на местности	Средняя квадратическая погрешность определения координат характерных точек границы части земельного участка, м
	X	Y		
1	2	3	4	5
452	92343.31	117464.27	данные отсутствуют	данные отсутствуют
453	92337.15	117453.39	данные отсутствуют	данные отсутствуют
454	92324.79	117432.3	данные отсутствуют	данные отсутствуют
455	92322.73	117429.34	данные отсутствуют	данные отсутствуют
456	92322.28	117428.55	данные отсутствуют	данные отсутствуют
457	92321.97	117427.69	данные отсутствуют	данные отсутствуют
458	92321.8	117426.8	данные отсутствуют	данные отсутствуют
459	92321.8	117425.9	данные отсутствуют	данные отсутствуют
460	92321.86	117425.21	данные отсутствуют	данные отсутствуют
461	92324.25	117425.63	данные отсутствуют	данные отсутствуют
462	92324.22	117426.07	данные отсутствуют	данные отсутствуют
463	92324.24	117426.74	данные отсутствуют	данные отсутствуют
464	92324.41	117427.38	данные отсутствуют	данные отсутствуют
465	92324.73	117427.98	данные отсутствуют	данные отсутствуют
466	92326.84	117431.01	данные отсутствуют	данные отсутствуют
467	92340.01	117453.05	данные отсутствуют	данные отсутствуют
468	92341.76	117455.91	данные отсутствуют	данные отсутствуют
Государственный регистратор				ФГИС ЕГРН
полное наименование должности			подпись	инициалы, фамилия

М.П.

Выписка из Единого государственного реестра недвижимости об объекте недвижимости
Сведения о частях земельного участка

Земельный участок			
(вид объекта недвижимости)			
Лист № ___ Раздела 4.2	Всего листов раздела 4.2 : ___	Всего разделов: ___	Всего листов выписки: ___
11.01.2023 № 99/2023/514534023			
Кадастровый номер:		78:31:0001518:23	

Номер точки	Координаты, м		Описание закрепления на местности	Средняя квадратическая погрешность определения координат характерных точек границы части земельного участка, м
	X	Y		
1	2	3	4	5
469	92341.79	117455.97	данные отсутствуют	данные отсутствуют
470	92345.42	117463.06	данные отсутствуют	данные отсутствуют
471	92347.33	117466.17	данные отсутствуют	данные отсутствуют
472	92347.35	117466.17	данные отсутствуют	данные отсутствуют
473	92347.72	117466.09	данные отсутствуют	данные отсутствуют
474	92348.11	117466.11	данные отсутствуют	данные отсутствуют
475	92348.47	117466.23	данные отсутствуют	данные отсутствуют
476	92348.79	117466.45	данные отсутствуют	данные отсутствуют
477	92349.05	117466.75	данные отсутствуют	данные отсутствуют
478	92354.07	117474.56	данные отсутствуют	данные отсутствуют
479	92354.08	117474.59	данные отсутствуют	данные отсутствуют
480	92356.55	117478.69	данные отсутствуют	данные отсутствуют
481	92356.6	117478.76	данные отсутствуют	данные отсутствуют
482	92356.68	117479.01	данные отсутствуют	данные отсутствуют
483	92356.7	117479.19	данные отсутствуют	данные отсутствуют
484	92357	117479.68	данные отсутствуют	данные отсутствуют
485	92361.62	117488.06	данные отсутствуют	данные отсутствуют

Государственный регистратор		ФГИС ЕГРН
полное наименование должности	подпись	инициалы, фамилия

М.П.

Выписка из Единого государственного реестра недвижимости об объекте недвижимости
Сведения о частях земельного участка

Земельный участок			
(вид объекта недвижимости)			
Лист № ___ Раздела 4.2	Всего листов раздела 4.2 : ___	Всего разделов: ___	Всего листов выписки: ___
11.01.2023 № 99/2023/514534023			
Кадастровый номер:		78:31:0001518:23	

Номер точки	Координаты, м		Описание закрепления на местности	Средняя квадратическая погрешность определения координат характерных точек границы части земельного участка, м
	X	Y		
1	2	3	4	5
486	92378.23	117514.02	данные отсутствуют	данные отсутствуют
487	92393.09	117536.74	данные отсутствуют	данные отсутствуют
488	92393.11	117536.78	данные отсутствуют	данные отсутствуют
489	92393.33	117537.14	данные отсутствуют	данные отсутствуют
490	92395.27	117540.27	данные отсутствуют	данные отсутствуют
491	92401.29	117549.6	данные отсутствуют	данные отсутствуют
492	92401.3	117549.61	данные отсутствуют	данные отсутствуют
493	92401.49	117549.91	данные отсутствуют	данные отсутствуют
494	92401.52	117549.96	данные отсутствуют	данные отсутствуют
495	92408.94	117563.2	данные отсутствуют	данные отсутствуют
496	92410.77	117565.94	данные отсутствуют	данные отсутствуют
497	92410.93	117566.27	данные отсутствуют	данные отсутствуют
498	92410.98	117566.65	данные отсутствуют	данные отсутствуют
499	92410.92	117567.02	данные отсутствуют	данные отсутствуют
500	92410.58	117567.57	данные отсутствуют	данные отсутствуют
501	92408.98	117569.5	данные отсутствуют	данные отсутствуют
502	92404.26	117572.19	данные отсутствуют	данные отсутствуют
Государственный регистратор				ФГИС ЕГРН
полное наименование должности			подпись	инициалы, фамилия

М.П.

Выписка из Единого государственного реестра недвижимости об объекте недвижимости
Сведения о частях земельного участка

Земельный участок			
(вид объекта недвижимости)			
Лист № ___ Раздела 4.2	Всего листов раздела 4.2 : ___	Всего разделов: ___	Всего листов выписки: ___
11.01.2023 № 99/2023/514534023			
Кадастровый номер:		78:31:0001518:23	

Номер точки	Координаты, м		Описание закрепления на местности	Средняя квадратическая погрешность определения координат характерных точек границы части земельного участка, м
	X	Y		
1	2	3	4	5
503	92404.31	117571.89	данные отсутствуют	данные отсутствуют
504	92404.45	117571.62	данные отсутствуют	данные отсутствуют
505	92405.26	117570.63	данные отсутствуют	данные отсутствуют
506	92405.96	117569.79	данные отсутствуют	данные отсутствуют
507	92399.91	117559.48	данные отсутствуют	данные отсутствуют
508	92374.89	117517.29	данные отсутствуют	данные отсутствуют
509	92350.02	117475.38	данные отсутствуют	данные отсутствуют
510	92346.01	117469.14	данные отсутствуют	данные отсутствуют
511	92342.85	117470.37	данные отсутствуют	данные отсутствуют
512	92342.83	117470.38	данные отсутствуют	данные отсутствуют
513	92340.49	117471.23	данные отсутствуют	данные отсутствуют
514	92340.03	117471.32	данные отсутствуют	данные отсутствуют
515	92339.56	117471.26	данные отсутствуют	данные отсутствуют
516	92339.14	117471.07	данные отсутствуют	данные отсутствуют
517	92338.8	117470.76	данные отсутствуют	данные отсутствуют
518	92338.75	117470.69	данные отсутствуют	данные отсутствуют
519	92338.59	117470.39	данные отсутствуют	данные отсутствуют

Государственный регистратор		ФГИС ЕГРН
полное наименование должности	подпись	инициалы, фамилия

М.П.

Выписка из Единого государственного реестра недвижимости об объекте недвижимости
Сведения о частях земельного участка

Земельный участок			
(вид объекта недвижимости)			
Лист № ___ Раздела 4.2	Всего листов раздела 4.2 : ___	Всего разделов: ___	Всего листов выписки: ___
11.01.2023 № 99/2023/514534023			
Кадастровый номер:		78:31:0001518:23	

Номер точки	Координаты, м		Описание закрепления на местности	Средняя квадратическая погрешность определения координат характерных точек границы части земельного участка, м
	X	Y		
1	2	3	4	5
520	92338.2	117469.45	данные отсутствуют	данные отсутствуют
521	92337.42	117468.29	данные отсутствуют	данные отсутствуют
522	92337.33	117468.12	данные отсутствуют	данные отсутствуют
523	92336.66	117466.86	данные отсутствуют	данные отсутствуют
524	92333.85	117460.03	данные отсутствуют	данные отсутствуют
525	92331.96	117456.12	данные отсутствуют	данные отсутствуют
526	92331.95	117456.1	данные отсутствуют	данные отсутствуют
527	92321.91	117433.64	данные отсутствуют	данные отсутствуют
528	92321.27	117433.18	данные отсутствуют	данные отсутствуют
529	92316.3	117430.21	данные отсутствуют	данные отсутствуют
530	92315.32	117429.74	данные отсутствуют	данные отсутствуют
531	92307.14	117425.5	данные отсутствуют	данные отсутствуют
532	92303.95	117426.99	данные отсутствуют	данные отсутствуют
533	92300.96	117428.04	данные отсутствуют	данные отсутствуют
534	92300.6	117428.04	данные отсутствуют	данные отсутствуют
535	92299.33	117427.93	данные отсутствуют	данные отсутствуют
536	92407.67	117567.74	данные отсутствуют	данные отсутствуют
Государственный регистратор				ФГИС ЕГРН
полное наименование должности			подпись	инициалы, фамилия

М.П.

Выписка из Единого государственного реестра недвижимости об объекте недвижимости
Сведения о частях земельного участка

Земельный участок			
(вид объекта недвижимости)			
Лист № ___ Раздела 4.2	Всего листов раздела 4.2 : ___	Всего разделов: ___	Всего листов выписки: ___
11.01.2023 № 99/2023/514534023			
Кадастровый номер:		78:31:0001518:23	

Номер точки	Координаты, м		Описание закрепления на местности	Средняя квадратическая погрешность определения координат характерных точек границы части земельного участка, м
	X	Y		
1	2	3	4	5
537	92408.62	117566.58	данные отсутствуют	данные отсутствуют
538	92407.09	117564.28	данные отсутствуют	данные отсутствуют
539	92399.67	117551.03	данные отсутствуют	данные отсутствуют
540	92399.49	117550.76	данные отсутствуют	данные отсутствуют
541	92393.47	117541.43	данные отсутствуют	данные отсутствуют
542	92391.5	117538.26	данные отсутствуют	данные отсутствуют
543	92391.49	117538.24	данные отсутствуют	данные отсутствуют
544	92391.29	117537.89	данные отсутствуют	данные отсутствуют
545	92377.49	117516.8	данные отсутствуют	данные отсутствуют
546	92402.01	117558.22	данные отсутствуют	данные отсутствуют
547	92287.09	117432.1	данные отсутствуют	данные отсутствуют
548	92297.6	117428.52	данные отсутствуют	данные отсутствуют
549	92293.64	117430.64	данные отсутствуют	данные отсутствуют
550	92293.31	117430.77	данные отсутствуют	данные отсутствуют
551	92292.99	117430.82	данные отсутствуют	данные отсутствуют
552	92292.21	117431.23	данные отсутствуют	данные отсутствуют
553	92292.03	117431.3	данные отсутствуют	данные отсутствуют
Государственный регистратор				ФГИС ЕГРН
полное наименование должности			подпись	инициалы, фамилия

М.П.

Выписка из Единого государственного реестра недвижимости об объекте недвижимости
Сведения о частях земельного участка

Земельный участок			
(вид объекта недвижимости)			
Лист № ___ Раздела 4.2	Всего листов раздела 4.2 : ___	Всего разделов: ___	Всего листов выписки: ___
11.01.2023 № 99/2023/514534023			
Кадастровый номер:		78:31:0001518:23	

Номер точки	Координаты, м		Описание закрепления на местности	Средняя квадратическая погрешность определения координат характерных точек границы части земельного участка, м
	X	Y		
1	2	3	4	5
554	92288.48	117432.39	данные отсутствуют	данные отсутствуют
555	92288.01	117432.45	данные отсутствуют	данные отсутствуют
556	92287.55	117432.36	данные отсутствуют	данные отсутствуют
557	92287.14	117432.15	данные отсутствуют	данные отсутствуют
558	92238.55	117454.58	данные отсутствуют	данные отсутствуют
559	92246.55	117475.67	данные отсутствуют	данные отсутствуют
560	92241.72	117477.39	данные отсутствуют	данные отсутствуют
561	92230.85	117481.77	данные отсутствуют	данные отсутствуют
562	92222.38	117485.1	данные отсутствуют	данные отсутствуют
563	92215.9	117487.52	данные отсутствуют	данные отсутствуют
564	92208.15	117490.28	данные отсутствуют	данные отсутствуют
564	92208.15	117490.28	данные отсутствуют	данные отсутствуют
565	92206.27	117490.95	данные отсутствуют	данные отсутствуют
565	92206.27	117490.95	данные отсутствуют	данные отсутствуют
566	92202.35	117492.43	данные отсутствуют	данные отсутствуют
567	92202.09	117491.53	данные отсутствуют	данные отсутствуют
568	92280.85	117605.59	данные отсутствуют	данные отсутствуют
Государственный регистратор				ФГИС ЕГРН
полное наименование должности			подпись	инициалы, фамилия

М.П.

Выписка из Единого государственного реестра недвижимости об объекте недвижимости
Сведения о частях земельного участка

Земельный участок			
(вид объекта недвижимости)			
Лист № ___ Раздела 4.2	Всего листов раздела 4.2 : ___	Всего разделов: ___	Всего листов выписки: ___
11.01.2023 № 99/2023/514534023			
Кадастровый номер:		78:31:0001518:23	

Номер точки	Координаты, м		Описание закрепления на местности	Средняя квадратическая погрешность определения координат характерных точек границы части земельного участка, м
	X	Y		
1	2	3	4	5
569	92303.1	117581.07	данные отсутствуют	данные отсутствуют
570	92212.05	117501.06	данные отсутствуют	данные отсутствуют
571	92250.29	117445.46	данные отсутствуют	данные отсутствуют
571	92250.29	117445.46	данные отсутствуют	данные отсутствуют
572	92250.39	117445.94	данные отсутствуют	данные отсутствуют
572	92250.39	117445.94	данные отсутствуют	данные отсутствуют
573	92250.07	117447.2	данные отсутствуют	данные отсутствуют
573	92250.07	117447.2	данные отсутствуют	данные отсутствуют
574	92249.62	117447.68	данные отсутствуют	данные отсутствуют
574	92249.62	117447.68	данные отсутствуют	данные отсутствуют
575	92249.2	117447.94	данные отсутствуют	данные отсутствуют
575	92249.2	117447.94	данные отсутствуют	данные отсутствуют
576	92246.92	117448.81	данные отсутствуют	данные отсутствуют
576	92246.92	117448.81	данные отсутствуют	данные отсутствуют
577	92246.46	117448.85	данные отсутствуют	данные отсутствуют
577	92246.46	117448.85	данные отсутствуют	данные отсутствуют
578	92245.82	117448.84	данные отсутствуют	данные отсутствуют

Государственный регистратор		ФГИС ЕГРН
полное наименование должности	подпись	инициалы, фамилия

М.П.

Выписка из Единого государственного реестра недвижимости об объекте недвижимости
Сведения о частях земельного участка

Земельный участок			
(вид объекта недвижимости)			
Лист № ___ Раздела 4.2	Всего листов раздела 4.2 : ___	Всего разделов: ___	Всего листов выписки: ___
11.01.2023 № 99/2023/514534023			
Кадастровый номер:		78:31:0001518:23	

Номер точки	Координаты, м		Описание закрепления на местности	Средняя квадратическая погрешность определения координат характерных точек границы части земельного участка, м
	X	Y		
1	2	3	4	5
578	92245.82	117448.84	данные отсутствуют	данные отсутствуют
579	92241.34	117449.97	данные отсутствуют	данные отсутствуют
579	92241.34	117449.97	данные отсутствуют	данные отсутствуют
580	92235.97	117451.79	данные отсутствуют	данные отсутствуют
580	92235.97	117451.79	данные отсутствуют	данные отсутствуют
581	92234.02	117452.18	данные отсутствуют	данные отсутствуют
581	92234.02	117452.18	данные отсутствуют	данные отсутствуют
582	92233.43	117452.39	данные отсутствуют	данные отсутствуют
582	92233.43	117452.39	данные отсутствуют	данные отсутствуют
583	92232.01	117448.65	данные отсутствуют	данные отсутствуют
583	92232.01	117448.65	данные отсутствуют	данные отсутствуют
584	92232.62	117448.43	данные отсутствуют	данные отсутствуют
584	92232.62	117448.43	данные отсутствуют	данные отсутствуют
585	92234.76	117447.64	данные отсутствуют	данные отсутствуют
585	92234.76	117447.64	данные отсутствуют	данные отсутствуют
586	92235.25	117447.6	данные отсутствуют	данные отсутствуют
586	92235.25	117447.6	данные отсутствуют	данные отсутствуют
Государственный регистратор				ФГИС ЕГРН
полное наименование должности			подпись	инициалы, фамилия

М.П.

Выписка из Единого государственного реестра недвижимости об объекте недвижимости
Сведения о частях земельного участка

Земельный участок			
(вид объекта недвижимости)			
Лист № ___ Раздела 4.2	Всего листов раздела 4.2 : ___	Всего разделов: ___	Всего листов выписки: ___
11.01.2023 № 99/2023/514534023			
Кадастровый номер:		78:31:0001518:23	

Номер точки	Координаты, м		Описание закрепления на местности	Средняя квадратическая погрешность определения координат характерных точек границы части земельного участка, м
	X	Y		
1	2	3	4	5
587	92235.93	117447.72	данные отсутствуют	данные отсутствуют
587	92235.93	117447.72	данные отсутствуют	данные отсутствуют
588	92239.93	117446.23	данные отсутствуют	данные отсутствуют
588	92239.93	117446.23	данные отсутствуют	данные отсутствуют
589	92243.52	117444.83	данные отсутствуют	данные отсутствуют
589	92243.52	117444.83	данные отсутствуют	данные отсутствуют
590	92244.67	117444.37	данные отсутствуют	данные отсутствуют
590	92244.67	117444.37	данные отсутствуют	данные отсутствуют
591	92243.56	117441.14	данные отсутствуют	данные отсутствуют
591	92243.56	117441.14	данные отсутствуют	данные отсутствуют
592	92208.04	117486.22	данные отсутствуют	данные отсутствуют
592	92208.04	117486.22	данные отсутствуют	данные отсутствуют
593	92210.31	117486.4	данные отсутствуют	данные отсутствуют
593	92210.31	117486.4	данные отсутствуют	данные отсутствуют
594	92212.95	117487.39	данные отсутствуют	данные отсутствуют
594	92212.95	117487.39	данные отсутствуют	данные отсутствуют
595	92215.21	117489.08	данные отсутствуют	данные отсутствуют
Государственный регистратор				ФГИС ЕГРН
полное наименование должности			подпись	инициалы, фамилия

М.П.

Выписка из Единого государственного реестра недвижимости об объекте недвижимости
Сведения о частях земельного участка

Земельный участок			
(вид объекта недвижимости)			
Лист № ___ Раздела 4.2	Всего листов раздела 4.2 : ___	Всего разделов: ___	Всего листов выписки: ___
11.01.2023 № 99/2023/514534023			
Кадастровый номер:		78:31:0001518:23	

Номер точки	Координаты, м		Описание закрепления на местности	Средняя квадратическая погрешность определения координат характерных точек границы части земельного участка, м
	X	Y		
1	2	3	4	5
595	92215.21	117489.08	данные отсутствуют	данные отсутствуют
596	92216.91	117491.33	данные отсутствуют	данные отсутствуют
596	92216.91	117491.33	данные отсутствуют	данные отсутствуют
597	92217.55	117492.75	данные отсутствуют	данные отсутствуют
597	92217.55	117492.75	данные отсутствуют	данные отсутствуют
598	92219.58	117498.35	данные отсутствуют	данные отсутствуют
598	92219.58	117498.35	данные отсутствуют	данные отсутствуют
599	92220.16	117501.11	данные отсутствуют	данные отсутствуют
599	92220.16	117501.11	данные отсутствуют	данные отсутствуют
600	92219.94	117503.93	данные отсутствуют	данные отсутствуют
600	92219.94	117503.93	данные отсутствуют	данные отсутствуют
601	92218.95	117506.57	данные отсутствуют	данные отсутствуют
601	92218.95	117506.57	данные отсутствуют	данные отсутствуют
602	92217.26	117508.83	данные отсутствуют	данные отсутствуют
602	92217.26	117508.83	данные отсутствуют	данные отсутствуют
603	92215	117510.52	данные отсутствуют	данные отсутствуют
603	92215	117510.52	данные отсутствуют	данные отсутствуют
Государственный регистратор				ФГИС ЕГРН
полное наименование должности			подпись	инициалы, фамилия

М.П.

Выписка из Единого государственного реестра недвижимости об объекте недвижимости
Сведения о частях земельного участка

Земельный участок			
(вид объекта недвижимости)			
Лист № ___ Раздела 4.2	Всего листов раздела 4.2 : ___	Всего разделов: ___	Всего листов выписки: ___
11.01.2023 № 99/2023/514534023			
Кадастровый номер:		78:31:0001518:23	

Номер точки	Координаты, м		Описание закрепления на местности	Средняя квадратическая погрешность определения координат характерных точек границы части земельного участка, м
	X	Y		
1	2	3	4	5
604	92213.68	117511.13	данные отсутствуют	данные отсутствуют
604	92213.68	117511.13	данные отсутствуют	данные отсутствуют
605	92209.1	117512.84	данные отсутствуют	данные отсутствуют
605	92209.1	117512.84	данные отсутствуют	данные отсутствуют
606	92208.9	117512.88	данные отсутствуют	данные отсутствуют
606	92208.9	117512.88	данные отсутствуют	данные отсутствуют
607	92238.68	117595.69	данные отсутствуют	данные отсутствуют
607	92238.68	117595.69	данные отсутствуют	данные отсутствуют
607	92238.68	117595.69	данные отсутствуют	данные отсутствуют
607	92238.68	117595.69	данные отсутствуют	данные отсутствуют
608	92249.26	117623.86	данные отсутствуют	данные отсутствуют
608	92249.26	117623.86	данные отсутствуют	данные отсутствуют
608	92249.26	117623.86	данные отсутствуют	данные отсутствуют
608	92249.26	117623.86	данные отсутствуют	данные отсутствуют
609	92207.12	117502.9	данные отсутствуют	данные отсутствуют
609	92207.12	117502.9	данные отсутствуют	данные отсутствуют
609	92207.12	117502.9	данные отсутствуют	данные отсутствуют

Государственный регистратор		ФГИС ЕГРН
полное наименование должности	подпись	инициалы, фамилия

М.П.

Выписка из Единого государственного реестра недвижимости об объекте недвижимости
Сведения о частях земельного участка

Земельный участок			
(вид объекта недвижимости)			
Лист № ___ Раздела 4.2	Всего листов раздела 4.2 : ___	Всего разделов: ___	Всего листов выписки: ___
11.01.2023 № 99/2023/514534023			
Кадастровый номер:		78:31:0001518:23	

Номер точки	Координаты, м		Описание закрепления на местности	Средняя квадратическая погрешность определения координат характерных точек границы части земельного участка, м
	X	Y		
1	2	3	4	5
609	92207.12	117502.9	данные отсутствуют	данные отсутствуют
610	92205.19	117497.23	данные отсутствуют	данные отсутствуют
610	92205.19	117497.23	данные отсутствуют	данные отсутствуют
610	92205.19	117497.23	данные отсутствуют	данные отсутствуют
610	92205.19	117497.23	данные отсутствуют	данные отсутствуют
611	92202.15	117488.3	данные отсутствуют	данные отсутствуют
611	92202.15	117488.3	данные отсутствуют	данные отсутствуют
611	92202.15	117488.3	данные отсутствуют	данные отсутствуют
611	92202.15	117488.3	данные отсутствуют	данные отсутствуют
612	92341.03	117452.18	данные отсутствуют	данные отсутствуют
612	92341.03	117452.18	данные отсутствуют	данные отсутствуют
613	92331.72	117453.18	данные отсутствуют	данные отсутствуют
613	92331.72	117453.18	данные отсутствуют	данные отсутствуют
614	92322.18	117455.13	данные отсутствуют	данные отсутствуют
614	92322.18	117455.13	данные отсутствуют	данные отсутствуют
615	92311.66	117455.26	данные отсутствуют	данные отсутствуют
615	92311.66	117455.26	данные отсутствуют	данные отсутствуют
Государственный регистратор				ФГИС ЕГРН
полное наименование должности			подпись	инициалы, фамилия

М.П.

Выписка из Единого государственного реестра недвижимости об объекте недвижимости
Сведения о частях земельного участка

Земельный участок			
(вид объекта недвижимости)			
Лист № __ Раздела 4.2	Всего листов раздела 4.2 : __	Всего разделов: __	Всего листов выписки: __
11.01.2023 № 99/2023/514534023			
Кадастровый номер:		78:31:0001518:23	

Номер точки	Координаты, м		Описание закрепления на местности	Средняя квадратическая погрешность определения координат характерных точек границы части земельного участка, м
	X	Y		
1	2	3	4	5
616	92288.72	117463.38	данные отсутствуют	данные отсутствуют
616	92288.72	117463.38	данные отсутствуют	данные отсутствуют
617	92266.54	117470.79	данные отсутствуют	данные отсутствуют
617	92266.54	117470.79	данные отсутствуют	данные отсутствуют
618	92202.39	117494.36	данные отсутствуют	данные отсутствуют
618	92202.39	117494.36	данные отсутствуют	данные отсутствуют

Государственный регистратор		ФГИС ЕГРН
полное наименование должности	подпись	инициалы, фамилия

М.П.

Выписка из Единого государственного реестра недвижимости об объекте недвижимости
Сведения о частях земельного участка

Земельный участок				
(вид объекта недвижимости)				
Лист № ___ Раздела 4.2		Всего листов раздела 4.2 : ___		Всего разделов: ___
Всего листов выписки: ___				
11.01.2023 № 99/2023/514534023				
Кадастровый номер:			78:31:0001518:23	
Сведения о характерных точках границы части (частей) земельного участка				
Учетный номер части: 34				
Система координат: МСК-05				
Зона №				
Номер точки	Координаты, м		Описание закрепления на местности	Средняя квадратическая погрешность определения координат характерных точек границы части земельного участка, м
	X	Y		
1	2	3	4	5
1	92312.33	117423.51	данные отсутствуют	данные отсутствуют
1	92312.33	117423.51	данные отсутствуют	данные отсутствуют
1	92312.33	117423.51	данные отсутствуют	данные отсутствуют
1	92312.33	117423.51	данные отсутствуют	данные отсутствуют
1	92312.33	117423.51	данные отсутствуют	данные отсутствуют
1	92312.33	117423.51	данные отсутствуют	данные отсутствуют
2	92324.53	117425.68	данные отсутствуют	данные отсутствуют
2	92324.53	117425.68	данные отсутствуют	данные отсутствуют
2	92324.53	117425.68	данные отсутствуют	данные отсутствуют
2	92324.53	117425.68	данные отсутствуют	данные отсутствуют
2	92324.53	117425.68	данные отсутствуют	данные отсутствуют
3	92412.76	117567.35	данные отсутствуют	данные отсутствуют
4	92400.21	117574.49	данные отсутствуют	данные отсутствуют
5	92396.73	117570.14	данные отсутствуют	данные отсутствуют
6	92385.53	117572.7	данные отсутствуют	данные отсутствуют
7	92362.28	117578.01	данные отсутствуют	данные отсутствуют
Государственный регистратор			ФГИС ЕГРН	
полное наименование должности			подпись	
			инициалы, фамилия	

М.П.

Выписка из Единого государственного реестра недвижимости об объекте недвижимости
Сведения о частях земельного участка

Земельный участок			
(вид объекта недвижимости)			
Лист № ___ Раздела 4.2	Всего листов раздела 4.2 : ___	Всего разделов: ___	Всего листов выписки: ___
11.01.2023 № 99/2023/514534023			
Кадастровый номер:		78:31:0001518:23	

Номер точки	Координаты, м		Описание закрепления на местности	Средняя квадратическая погрешность определения координат характерных точек границы части земельного участка, м
	X	Y		
1	2	3	4	5
8	92355.5	117581	данные отсутствуют	данные отсутствуют
9	92355.08	117580.06	данные отсутствуют	данные отсутствуют
10	92344.51	117583.27	данные отсутствуют	данные отсутствуют
11	92359.54	117619	данные отсутствуют	данные отсутствуют
12	92310.61	117639.73	данные отсутствуют	данные отсутствуют
12	92310.61	117639.73	данные отсутствуют	данные отсутствуют
13	92297.16	117602.47	данные отсутствуют	данные отсутствуют
13	92297.16	117602.47	данные отсутствуют	данные отсутствуют
14	92248.92	117624.01	данные отсутствуют	данные отсутствуют
14	92248.92	117624.01	данные отсутствуют	данные отсутствуют
14	92248.92	117624.01	данные отсутствуют	данные отсутствуют
14	92248.92	117624.01	данные отсутствуют	данные отсутствуют
14	92248.92	117624.01	данные отсутствуют	данные отсутствуют
14	92248.92	117624.01	данные отсутствуют	данные отсутствуют
14	92248.92	117624.01	данные отсутствуют	данные отсутствуют
14	92248.92	117624.01	данные отсутствуют	данные отсутствуют
15	92246.46	117618.2	данные отсутствуют	данные отсутствуют
15	92246.46	117618.2	данные отсутствуют	данные отсутствуют
Государственный регистратор				ФГИС ЕГРН
полное наименование должности			подпись	инициалы, фамилия

М.П.

Выписка из Единого государственного реестра недвижимости об объекте недвижимости
Сведения о частях земельного участка

Земельный участок			
<small>(вид объекта недвижимости)</small>			
Лист № ____ Раздела 4.2	Всего листов раздела 4.2 : ____	Всего разделов: ____	Всего листов выписки: ____
11.01.2023 № 99/2023/514534023			
Кадастровый номер:		78:31:0001518:23	

Номер точки	Координаты, м		Описание закрепления на местности	Средняя квадратическая погрешность определения координат характерных точек границы части земельного участка, м
	Х	У		
1	2	3	4	5
15	92246.46	117618.2	данные отсутствуют	данные отсутствуют
15	92246.46	117618.2	данные отсутствуют	данные отсутствуют
15	92246.46	117618.2	данные отсутствуют	данные отсутствуют
15	92246.46	117618.2	данные отсутствуют	данные отсутствуют
15	92246.46	117618.2	данные отсутствуют	данные отсутствуют
16	92237.4	117593.38	данные отсутствуют	данные отсутствуют
16	92237.4	117593.38	данные отсутствуют	данные отсутствуют
16	92237.4	117593.38	данные отсутствуют	данные отсутствуют
16	92237.4	117593.38	данные отсутствуют	данные отсутствуют
16	92237.4	117593.38	данные отсутствуют	данные отсутствуют
16	92237.4	117593.38	данные отсутствуют	данные отсутствуют
16	92237.4	117593.38	данные отсутствуют	данные отсутствуют
16	92237.4	117593.38	данные отсутствуют	данные отсутствуют
16	92237.4	117593.38	данные отсутствуют	данные отсутствуют
17	92231.67	117577.33	данные отсутствуют	данные отсутствуют
17	92231.67	117577.33	данные отсутствуют	данные отсутствуют
17	92231.67	117577.33	данные отсутствуют	данные отсутствуют
17	92231.67	117577.33	данные отсутствуют	данные отсутствуют
17	92231.67	117577.33	данные отсутствуют	данные отсутствуют

Государственный регистратор		ФГИС ЕГРН
полное наименование должности	подпись	инициалы, фамилия

М.П.

Выписка из Единого государственного реестра недвижимости об объекте недвижимости
Сведения о частях земельного участка

Земельный участок			
(вид объекта недвижимости)			
Лист № ___ Раздела 4.2	Всего листов раздела 4.2 : ___	Всего разделов: ___	Всего листов выписки: ___
11.01.2023 № 99/2023/514534023			
Кадастровый номер:		78:31:0001518:23	

Номер точки	Координаты, м		Описание закрепления на местности	Средняя квадратическая погрешность определения координат характерных точек границы части земельного участка, м
	X	Y		
1	2	3	4	5
17	92231.67	117577.33	данные отсутствуют	данные отсутствуют
18	92229.87	117571.77	данные отсутствуют	данные отсутствуют
18	92229.87	117571.77	данные отсутствуют	данные отсутствуют
18	92229.87	117571.77	данные отсутствуют	данные отсутствуют
18	92229.87	117571.77	данные отсутствуют	данные отсутствуют
18	92229.87	117571.77	данные отсутствуют	данные отсутствуют
18	92229.87	117571.77	данные отсутствуют	данные отсутствуют
18	92229.87	117571.77	данные отсутствуют	данные отсутствуют
19	92216.77	117535.12	данные отсутствуют	данные отсутствуют
19	92216.77	117535.12	данные отсутствуют	данные отсутствуют
19	92216.77	117535.12	данные отсутствуют	данные отсутствуют
19	92216.77	117535.12	данные отсутствуют	данные отсутствуют
19	92216.77	117535.12	данные отсутствуют	данные отсутствуют
19	92216.77	117535.12	данные отсутствуют	данные отсутствуют
19	92216.77	117535.12	данные отсутствуют	данные отсутствуют
20	92216.57	117534.46	данные отсутствуют	данные отсутствуют
20	92216.57	117534.46	данные отсутствуют	данные отсутствуют
20	92216.57	117534.46	данные отсутствуют	данные отсутствуют
20	92216.57	117534.46	данные отсутствуют	данные отсутствуют

Государственный регистратор		ФГИС ЕГРН
полное наименование должности	подпись	инициалы, фамилия

М.П.

Выписка из Единого государственного реестра недвижимости об объекте недвижимости
Сведения о частях земельного участка

Земельный участок			
(вид объекта недвижимости)			
Лист № ___ Раздела 4.2	Всего листов раздела 4.2 : ___	Всего разделов: ___	Всего листов выписки: ___
11.01.2023 № 99/2023/514534023			
Кадастровый номер:		78:31:0001518:23	

Номер точки	Координаты, м		Описание закрепления на местности	Средняя квадратическая погрешность определения координат характерных точек границы части земельного участка, м
	X	Y		
1	2	3	4	5
20	92216.57	117534.46	данные отсутствуют	данные отсутствуют
20	92216.57	117534.46	данные отсутствуют	данные отсутствуют
21	92216.34	117534.54	данные отсутствуют	данные отсутствуют
21	92216.34	117534.54	данные отсутствуют	данные отсутствуют
21	92216.34	117534.54	данные отсутствуют	данные отсутствуют
21	92216.34	117534.54	данные отсутствуют	данные отсутствуют
21	92216.34	117534.54	данные отсутствуют	данные отсутствуют
21	92216.34	117534.54	данные отсутствуют	данные отсутствуют
21	92216.34	117534.54	данные отсутствуют	данные отсутствуют
21	92216.34	117534.54	данные отсутствуют	данные отсутствуют
22	92216.08	117533.69	данные отсутствуют	данные отсутствуют
22	92216.08	117533.69	данные отсутствуют	данные отсутствуют
22	92216.08	117533.69	данные отсутствуют	данные отсутствуют
22	92216.08	117533.69	данные отсутствуют	данные отсутствуют
22	92216.08	117533.69	данные отсутствуют	данные отсутствуют
22	92216.08	117533.69	данные отсутствуют	данные отсутствуют
22	92216.08	117533.69	данные отсутствуют	данные отсутствуют
22	92216.08	117533.69	данные отсутствуют	данные отсутствуют
23	92214.75	117530.27	данные отсутствуют	данные отсутствуют

Государственный регистратор		ФГИС ЕГРН
полное наименование должности	подпись	инициалы, фамилия

М.П.

Выписка из Единого государственного реестра недвижимости об объекте недвижимости
Сведения о частях земельного участка

Земельный участок			
(вид объекта недвижимости)			
Лист № ___ Раздела 4.2	Всего листов раздела 4.2 : ___	Всего разделов: ___	Всего листов выписки: ___
11.01.2023 № 99/2023/514534023			
Кадастровый номер:		78:31:0001518:23	

Номер точки	Координаты, м		Описание закрепления на местности	Средняя квадратическая погрешность определения координат характерных точек границы части земельного участка, м
	X	Y		
1	2	3	4	5
23	92214.75	117530.27	данные отсутствуют	данные отсутствуют
23	92214.75	117530.27	данные отсутствуют	данные отсутствуют
23	92214.75	117530.27	данные отсутствуют	данные отсутствуют
23	92214.75	117530.27	данные отсутствуют	данные отсутствуют
23	92214.75	117530.27	данные отсутствуют	данные отсутствуют
23	92214.75	117530.27	данные отсутствуют	данные отсутствуют
24	92214.5	117529.39	данные отсутствуют	данные отсутствуют
24	92214.5	117529.39	данные отсутствуют	данные отсутствуют
24	92214.5	117529.39	данные отсутствуют	данные отсутствуют
24	92214.5	117529.39	данные отсутствуют	данные отсутствуют
24	92214.5	117529.39	данные отсутствуют	данные отсутствуют
24	92214.5	117529.39	данные отсутствуют	данные отсутствуют
24	92214.5	117529.39	данные отсутствуют	данные отсутствуют
24	92214.5	117529.39	данные отсутствуют	данные отсутствуют
25	92214.69	117529.3	данные отсутствуют	данные отсутствуют
25	92214.69	117529.3	данные отсутствуют	данные отсутствуют
25	92214.69	117529.3	данные отсутствуют	данные отсутствуют
25	92214.69	117529.3	данные отсутствуют	данные отсутствуют

Государственный регистратор		ФГИС ЕГРН
полное наименование должности	подпись	инициалы, фамилия

М.П.

Выписка из Единого государственного реестра недвижимости об объекте недвижимости
Сведения о частях земельного участка

Земельный участок			
(вид объекта недвижимости)			
Лист № ___ Раздела 4.2	Всего листов раздела 4.2 : ___	Всего разделов: ___	Всего листов выписки: ___
11.01.2023 № 99/2023/514534023			
Кадастровый номер:		78:31:0001518:23	

Номер точки	Координаты, м		Описание закрепления на местности	Средняя квадратическая погрешность определения координат характерных точек границы части земельного участка, м
	X	Y		
1	2	3	4	5
25	92214.69	117529.3	данные отсутствуют	данные отсутствуют
25	92214.69	117529.3	данные отсутствуют	данные отсутствуют
25	92214.69	117529.3	данные отсутствуют	данные отсутствуют
26	92214.42	117528.67	данные отсутствуют	данные отсутствуют
26	92214.42	117528.67	данные отсутствуют	данные отсутствуют
26	92214.42	117528.67	данные отсутствуют	данные отсутствуют
26	92214.42	117528.67	данные отсутствуют	данные отсутствуют
26	92214.42	117528.67	данные отсутствуют	данные отсутствуют
26	92214.42	117528.67	данные отсутствуют	данные отсутствуют
26	92214.42	117528.67	данные отсутствуют	данные отсутствуют
26	92214.42	117528.67	данные отсутствуют	данные отсутствуют
26	92214.42	117528.67	данные отсутствуют	данные отсутствуют
27	92205.6	117503.47	данные отсутствуют	данные отсутствуют
27	92205.6	117503.47	данные отсутствуют	данные отсутствуют
27	92205.6	117503.47	данные отсутствуют	данные отсутствуют
27	92205.6	117503.47	данные отсутствуют	данные отсутствуют
27	92205.6	117503.47	данные отсутствуют	данные отсутствуют
27	92205.6	117503.47	данные отсутствуют	данные отсутствуют
27	92205.6	117503.47	данные отсутствуют	данные отсутствуют
Государственный регистратор				ФГИС ЕГРН
полное наименование должности			подпись	инициалы, фамилия

М.П.

Выписка из Единого государственного реестра недвижимости об объекте недвижимости
Сведения о частях земельного участка

Земельный участок			
(вид объекта недвижимости)			
Лист № ___ Раздела 4.2	Всего листов раздела 4.2 : ___	Всего разделов: ___	Всего листов выписки: ___
11.01.2023 № 99/2023/514534023			
Кадастровый номер:		78:31:0001518:23	

Номер точки	Координаты, м		Описание закрепления на местности	Средняя квадратическая погрешность определения координат характерных точек границы части земельного участка, м
	X	Y		
1	2	3	4	5
27	92205.6	117503.47	данные отсутствуют	данные отсутствуют
27	92205.6	117503.47	данные отсутствуют	данные отсутствуют
28	92210.18	117501.76	данные отсутствуют	данные отсутствуют
28	92210.18	117501.76	данные отсутствуют	данные отсутствуют
28	92210.18	117501.76	данные отсутствуют	данные отсутствуют
28	92210.18	117501.76	данные отсутствуют	данные отсутствуют
28	92210.18	117501.76	данные отсутствуют	данные отсутствуют
29	92208.15	117496.16	данные отсутствуют	данные отсутствуют
29	92208.15	117496.16	данные отсутствуют	данные отсутствуют
29	92208.15	117496.16	данные отсутствуют	данные отсутствуют
29	92208.15	117496.16	данные отсутствуют	данные отсутствуют
29	92208.15	117496.16	данные отсутствуют	данные отсутствуют
30	92203.58	117497.82	данные отсутствуют	данные отсутствуют
30	92203.58	117497.82	данные отсутствуют	данные отсутствуют
30	92203.58	117497.82	данные отсутствуют	данные отсутствуют
30	92203.58	117497.82	данные отсутствуют	данные отсутствуют
30	92203.58	117497.82	данные отсутствуют	данные отсутствуют
30	92203.58	117497.82	данные отсутствуют	данные отсутствуют

Государственный регистратор		ФГИС ЕГРН
полное наименование должности	подпись	инициалы, фамилия

М.П.

Выписка из Единого государственного реестра недвижимости об объекте недвижимости
Сведения о частях земельного участка

Земельный участок			
(вид объекта недвижимости)			
Лист № ___ Раздела 4.2	Всего листов раздела 4.2 : ___	Всего разделов: ___	Всего листов выписки: ___
11.01.2023 № 99/2023/514534023			
Кадастровый номер:		78:31:0001518:23	

Номер точки	Координаты, м		Описание закрепления на местности	Средняя квадратическая погрешность определения координат характерных точек границы части земельного участка, м
	X	Y		
1	2	3	4	5
30	92203.58	117497.82	данные отсутствуют	данные отсутствуют
30	92203.58	117497.82	данные отсутствуют	данные отсутствуют
30	92203.58	117497.82	данные отсутствуют	данные отсутствуют
31	92201.77	117492.55	данные отсутствуют	данные отсутствуют
31	92201.77	117492.55	данные отсутствуют	данные отсутствуют
31	92201.77	117492.55	данные отсутствуют	данные отсутствуют
31	92201.77	117492.55	данные отсутствуют	данные отсутствуют
31	92201.77	117492.55	данные отсутствуют	данные отсутствуют
31	92201.77	117492.55	данные отсутствуют	данные отсутствуют
31	92201.77	117492.55	данные отсутствуют	данные отсутствуют
31	92201.77	117492.55	данные отсутствуют	данные отсутствуют
31	92201.77	117492.55	данные отсутствуют	данные отсутствуют
31	92201.77	117492.55	данные отсутствуют	данные отсутствуют
31	92201.77	117492.55	данные отсутствуют	данные отсутствуют
31	92201.77	117492.55	данные отсутствуют	данные отсутствуют
31	92201.77	117492.55	данные отсутствуют	данные отсутствуют
31	92201.77	117492.55	данные отсутствуют	данные отсутствуют
31	92201.77	117492.55	данные отсутствуют	данные отсутствуют
31	92201.77	117492.55	данные отсутствуют	данные отсутствуют
31	92201.77	117492.55	данные отсутствуют	данные отсутствуют
31	92201.77	117492.55	данные отсутствуют	данные отсутствуют
31	92201.77	117492.55	данные отсутствуют	данные отсутствуют
31	92201.77	117492.55	данные отсутствуют	данные отсутствуют
31	92201.77	117492.55	данные отсутствуют	данные отсутствуют
31	92201.77	117492.55	данные отсутствуют	данные отсутствуют
31	92201.77	117492.55	данные отсутствуют	данные отсутствуют
32	92201.49	117491.75	данные отсутствуют	данные отсутствуют
32	92201.49	117491.75	данные отсутствуют	данные отсутствуют

Государственный регистратор		ФГИС ЕГРН
полное наименование должности	подпись	инициалы, фамилия

М.П.

Выписка из Единого государственного реестра недвижимости об объекте недвижимости
Сведения о частях земельного участка

Земельный участок			
<small>(вид объекта недвижимости)</small>			
Лист № <u> </u> Раздела 4.2	Всего листов раздела 4.2 : <u> </u>	Всего разделов: <u> </u>	Всего листов выписки: <u> </u>
11.01.2023 № 99/2023/514534023			
Кадастровый номер:		78:31:0001518:23	

Номер точки	Координаты, м		Описание закрепления на местности	Средняя квадратическая погрешность определения координат характерных точек границы части земельного участка, м
	X	Y		
1	2	3	4	5
32	92201.49	117491.75	данные отсутствуют	данные отсутствуют
32	92201.49	117491.75	данные отсутствуют	данные отсутствуют
32	92201.49	117491.75	данные отсутствуют	данные отсутствуют
32	92201.49	117491.75	данные отсутствуют	данные отсутствуют
32	92201.49	117491.75	данные отсутствуют	данные отсутствуют
32	92201.49	117491.75	данные отсутствуют	данные отсутствуют
32	92201.49	117491.75	данные отсутствуют	данные отсутствуют
32	92201.49	117491.75	данные отсутствуют	данные отсутствуют
32	92201.49	117491.75	данные отсутствуют	данные отсутствуют
32	92201.49	117491.75	данные отсутствуют	данные отсутствуют
32	92201.49	117491.75	данные отсутствуют	данные отсутствуют
32	92201.49	117491.75	данные отсутствуют	данные отсутствуют
32	92201.49	117491.75	данные отсутствуют	данные отсутствуют
32	92201.49	117491.75	данные отсутствуют	данные отсутствуют
32	92201.49	117491.75	данные отсутствуют	данные отсутствуют
33	92200.48	117488.88	данные отсутствуют	данные отсутствуют
33	92200.48	117488.88	данные отсутствуют	данные отсутствуют
33	92200.48	117488.88	данные отсутствуют	данные отсутствуют
33	92200.48	117488.88	данные отсутствуют	данные отсутствуют
33	92200.48	117488.88	данные отсутствуют	данные отсутствуют
33	92200.48	117488.88	данные отсутствуют	данные отсутствуют
Государственный регистратор				ФГИС ЕГРН
полное наименование должности			подпись	инициалы, фамилия

М.П.

Выписка из Единого государственного реестра недвижимости об объекте недвижимости
Сведения о частях земельного участка

Земельный участок			
(вид объекта недвижимости)			
Лист № ___ Раздела 4.2	Всего листов раздела 4.2 : ___	Всего разделов: ___	Всего листов выписки: ___
11.01.2023 № 99/2023/514534023			
Кадастровый номер:		78:31:0001518:23	

Номер точки	Координаты, м		Описание закрепления на местности	Средняя квадратическая погрешность определения координат характерных точек границы части земельного участка, м
	X	Y		
1	2	3	4	5
33	92200.48	117488.88	данные отсутствуют	данные отсутствуют
33	92200.48	117488.88	данные отсутствуют	данные отсутствуют
33	92200.48	117488.88	данные отсутствуют	данные отсутствуют
33	92200.48	117488.88	данные отсутствуют	данные отсутствуют
33	92200.48	117488.88	данные отсутствуют	данные отсутствуют
33	92200.48	117488.88	данные отсутствуют	данные отсутствуют
34	92201.11	117488.67	данные отсутствуют	данные отсутствуют
34	92201.11	117488.67	данные отсутствуют	данные отсутствуют
34	92201.11	117488.67	данные отсутствуют	данные отсутствуют
34	92201.11	117488.67	данные отсутствуют	данные отсутствуют
34	92201.11	117488.67	данные отсутствуют	данные отсутствуют
34	92201.11	117488.67	данные отсутствуют	данные отсутствуют
34	92201.11	117488.67	данные отсутствуют	данные отсутствуют
34	92201.11	117488.67	данные отсутствуют	данные отсутствуют
34	92201.11	117488.67	данные отсутствуют	данные отсутствуют
34	92201.11	117488.67	данные отсутствуют	данные отсутствуют
34	92201.11	117488.67	данные отсутствуют	данные отсутствуют
34	92201.11	117488.67	данные отсутствуют	данные отсутствуют
34	92201.11	117488.67	данные отсутствуют	данные отсутствуют
Государственный регистратор				ФГИС ЕГРН
полное наименование должности			подпись	инициалы, фамилия

М.П.

Выписка из Единого государственного реестра недвижимости об объекте недвижимости
Сведения о частях земельного участка

Земельный участок			
(вид объекта недвижимости)			
Лист № ___ Раздела 4.2	Всего листов раздела 4.2 : ___	Всего разделов: ___	Всего листов выписки: ___
11.01.2023 № 99/2023/514534023			
Кадастровый номер:		78:31:0001518:23	

Номер точки	Координаты, м		Описание закрепления на местности	Средняя квадратическая погрешность определения координат характерных точек границы части земельного участка, м
	X	Y		
1	2	3	4	5
34	92201.11	117488.67	данные отсутствуют	данные отсутствуют
35	92225.16	117480.17	данные отсутствуют	данные отсутствуют
35	92225.16	117480.17	данные отсутствуют	данные отсутствуют
35	92225.16	117480.17	данные отсутствуют	данные отсутствуют
35	92225.16	117480.17	данные отсутствуют	данные отсутствуют
35	92225.16	117480.17	данные отсутствуют	данные отсутствуют
35	92225.16	117480.17	данные отсутствуют	данные отсутствуют
35	92225.16	117480.17	данные отсутствуют	данные отсутствуют
36	92224.56	117478.85	данные отсутствуют	данные отсутствуют
36	92224.56	117478.85	данные отсутствуют	данные отсутствуют
36	92224.56	117478.85	данные отсутствуют	данные отсутствуют
36	92224.56	117478.85	данные отсутствуют	данные отсутствуют
36	92224.56	117478.85	данные отсутствуют	данные отсутствуют
36	92224.56	117478.85	данные отсутствуют	данные отсутствуют
36	92224.56	117478.85	данные отсутствуют	данные отсутствуют
37	92228.99	117476.92	данные отсутствуют	данные отсутствуют
37	92228.99	117476.92	данные отсутствуют	данные отсутствуют
37	92228.99	117476.92	данные отсутствуют	данные отсутствуют
37	92228.99	117476.92	данные отсутствуют	данные отсутствуют

Государственный регистратор		ФГИС ЕГРН
полное наименование должности	подпись	инициалы, фамилия

М.П.

Выписка из Единого государственного реестра недвижимости об объекте недвижимости
Сведения о частях земельного участка

Земельный участок			
(вид объекта недвижимости)			
Лист № ___ Раздела 4.2	Всего листов раздела 4.2 : ___	Всего разделов: ___	Всего листов выписки: ___
11.01.2023 № 99/2023/514534023			
Кадастровый номер:		78:31:0001518:23	

Номер точки	Координаты, м		Описание закрепления на местности	Средняя квадратическая погрешность определения координат характерных точек границы части земельного участка, м
	X	Y		
1	2	3	4	5
37	92228.99	117476.92	данные отсутствуют	данные отсутствуют
37	92228.99	117476.92	данные отсутствуют	данные отсутствуют
37	92228.99	117476.92	данные отсутствуют	данные отсутствуют
37	92228.99	117476.92	данные отсутствуют	данные отсутствуют
38	92228.3	117475.33	данные отсутствуют	данные отсутствуют
38	92228.3	117475.33	данные отсутствуют	данные отсутствуют
38	92228.3	117475.33	данные отсутствуют	данные отсутствуют
38	92228.3	117475.33	данные отсутствуют	данные отсутствуют
38	92228.3	117475.33	данные отсутствуют	данные отсутствуют
38	92228.3	117475.33	данные отсутствуют	данные отсутствуют
38	92228.3	117475.33	данные отсутствуют	данные отсутствуют
38	92228.3	117475.33	данные отсутствуют	данные отсутствуют
38	92228.3	117475.33	данные отсутствуют	данные отсутствуют
38	92228.3	117475.33	данные отсутствуют	данные отсутствуют
39	92234.4	117473.23	данные отсутствуют	данные отсутствуют
39	92234.4	117473.23	данные отсутствуют	данные отсутствуют
39	92234.4	117473.23	данные отсутствуют	данные отсутствуют
39	92234.4	117473.23	данные отсутствуют	данные отсутствуют
39	92234.4	117473.23	данные отсутствуют	данные отсутствуют

Государственный регистратор		ФГИС ЕГРН
полное наименование должности	подпись	инициалы, фамилия

М.П.

Выписка из Единого государственного реестра недвижимости об объекте недвижимости
Сведения о частях земельного участка

Земельный участок			
(вид объекта недвижимости)			
Лист № ___ Раздела 4.2	Всего листов раздела 4.2 : ___	Всего разделов: ___	Всего листов выписки: ___
11.01.2023 № 99/2023/514534023			
Кадастровый номер:		78:31:0001518:23	

Номер точки	Координаты, м		Описание закрепления на местности	Средняя квадратическая погрешность определения координат характерных точек границы части земельного участка, м
	X	Y		
1	2	3	4	5
39	92234.4	117473.23	данные отсутствуют	данные отсутствуют
39	92234.4	117473.23	данные отсутствуют	данные отсутствуют
40	92240.47	117470.93	данные отсутствуют	данные отсутствуют
40	92240.47	117470.93	данные отсутствуют	данные отсутствуют
40	92240.47	117470.93	данные отсутствуют	данные отсутствуют
40	92240.47	117470.93	данные отсутствуют	данные отсутствуют
40	92240.47	117470.93	данные отсутствуют	данные отсутствуют
40	92240.47	117470.93	данные отсутствуют	данные отсутствуют
40	92240.47	117470.93	данные отсутствуют	данные отсутствуют
40	92240.47	117470.93	данные отсутствуют	данные отсутствуют
41	92234.81	117456	данные отсутствуют	данные отсутствуют
41	92234.81	117456	данные отсутствуют	данные отсутствуют
41	92234.81	117456	данные отсутствуют	данные отсутствуют
41	92234.81	117456	данные отсутствуют	данные отсутствуют
41	92234.81	117456	данные отсутствуют	данные отсутствуют
41	92234.81	117456	данные отсутствуют	данные отсутствуют
42	92229.11	117441.03	данные отсутствуют	данные отсутствуют
42	92229.11	117441.03	данные отсутствуют	данные отсутствуют

Государственный регистратор		ФГИС ЕГРН
полное наименование должности	подпись	инициалы, фамилия

М.П.

Выписка из Единого государственного реестра недвижимости об объекте недвижимости
Сведения о частях земельного участка

Земельный участок			
(вид объекта недвижимости)			
Лист № ___ Раздела 4.2	Всего листов раздела 4.2 : ___	Всего разделов: ___	Всего листов выписки: ___
11.01.2023 № 99/2023/514534023			
Кадастровый номер:		78:31:0001518:23	

Номер точки	Координаты, м		Описание закрепления на местности	Средняя квадратическая погрешность определения координат характерных точек границы части земельного участка, м
	X	Y		
1	2	3	4	5
42	92229.11	117441.03	данные отсутствуют	данные отсутствуют
42	92229.11	117441.03	данные отсутствуют	данные отсутствуют
42	92229.11	117441.03	данные отсутствуют	данные отсутствуют
43	92260.18	117441.26	данные отсутствуют	данные отсутствуют
43	92260.18	117441.26	данные отсутствуют	данные отсутствуют
43	92260.18	117441.26	данные отсутствуют	данные отсутствуют
43	92260.18	117441.26	данные отсутствуют	данные отсутствуют
43	92260.18	117441.26	данные отсутствуют	данные отсутствуют
43	92260.18	117441.26	данные отсутствуют	данные отсутствуют
43	92260.18	117441.26	данные отсутствуют	данные отсутствуют
44	92305.42	117587.57	данные отсутствуют	данные отсутствуют
44	92305.42	117587.57	данные отсутствуют	данные отсутствуют
45	92345.19	117573.46	данные отсутствуют	данные отсутствуют
46	92343.39	117568.53	данные отсутствуют	данные отсутствуют
47	92338.86	117556.84	данные отсутствуют	данные отсутствуют
47	92338.86	117556.84	данные отсутствуют	данные отсутствуют
48	92299.57	117571.15	данные отсутствуют	данные отсутствуют
48	92299.57	117571.15	данные отсутствуют	данные отсутствуют
Государственный регистратор				ФГИС ЕГРН
полное наименование должности			подпись	инициалы, фамилия

М.П.

Выписка из Единого государственного реестра недвижимости об объекте недвижимости
Сведения о частях земельного участка

Земельный участок			
(вид объекта недвижимости)			
Лист № ___ Раздела 4.2	Всего листов раздела 4.2 : ___	Всего разделов: ___	Всего листов выписки: ___
11.01.2023 № 99/2023/514534023			
Кадастровый номер:		78:31:0001518:23	

Номер точки	Координаты, м		Описание закрепления на местности	Средняя квадратическая погрешность определения координат характерных точек границы части земельного участка, м
	X	Y		
1	2	3	4	5
49	92337.95	117447.22	данные отсутствуют	данные отсутствуют
49	92337.95	117447.22	данные отсутствуют	данные отсутствуют
50	92316.65	117454.81	данные отсутствуют	данные отсутствуют
50	92316.65	117454.81	данные отсутствуют	данные отсутствуют
51	92316.21	117455.03	данные отсутствуют	данные отсутствуют
51	92316.21	117455.03	данные отсутствуют	данные отсутствуют
52	92310.76	117456.92	данные отсутствуют	данные отсутствуют
52	92310.76	117456.92	данные отсутствуют	данные отсутствуют
53	92282.63	117466.38	данные отсутствуют	данные отсутствуют
53	92282.63	117466.38	данные отсутствуют	данные отсутствуют
54	92203.71	117493.91	данные отсутствуют	данные отсутствуют
55	92204.93	117497.33	данные отсутствуют	данные отсутствуют
56	92205.79	117493.18	данные отсутствуют	данные отсутствуют
57	92204.4	117487.51	данные отсутствуют	данные отсутствуют
58	92391.82	117533.73	данные отсутствуют	данные отсутствуют
58	92391.82	117533.73	данные отсутствуют	данные отсутствуют
59	92360.75	117548.31	данные отсутствуют	данные отсутствуют
Государственный регистратор				ФГИС ЕГРН
полное наименование должности			подпись	инициалы, фамилия

М.П.

Выписка из Единого государственного реестра недвижимости об объекте недвижимости
Сведения о частях земельного участка

Земельный участок			
<small>(вид объекта недвижимости)</small>			
Лист № <u> </u> Раздела 4.2	Всего листов раздела 4.2 : <u> </u>	Всего разделов: <u> </u>	Всего листов выписки: <u> </u>
11.01.2023 № 99/2023/514534023			
Кадастровый номер:		78:31:0001518:23	

Номер точки	Координаты, м		Описание закрепления на местности	Средняя квадратическая погрешность определения координат характерных точек границы части земельного участка, м
	X	Y		
1	2	3	4	5
59	92360.75	117548.31	данные отсутствуют	данные отсутствуют
60	92362.11	117550.62	данные отсутствуют	данные отсутствуют
60	92362.11	117550.62	данные отсутствуют	данные отсутствуют
61	92350.38	117557.05	данные отсутствуют	данные отсутствуют
61	92350.38	117557.05	данные отсутствуют	данные отсутствуют
62	92348.29	117553.22	данные отсутствуют	данные отсутствуют
62	92348.29	117553.22	данные отсутствуют	данные отсутствуют
63	92277.72	117578.89	данные отсутствуют	данные отсутствуют
63	92277.72	117578.89	данные отсутствуют	данные отсутствуют
64	92266.32	117582.98	данные отсутствуют	данные отсутствуют
64	92266.32	117582.98	данные отсутствуют	данные отсутствуют
65	92320.77	117425.01	данные отсутствуют	данные отсутствуют
66	92338.1	117472.73	данные отсутствуют	данные отсутствуют
67	92340.73	117471.77	данные отсутствуют	данные отсутствуют
68	92341.5	117471.55	данные отсутствуют	данные отсутствуют
69	92342.3	117471.46	данные отсутствуют	данные отсутствуют
70	92343.1	117471.51	данные отсутствуют	данные отсутствуют
Государственный регистратор				ФГИС ЕГРН
полное наименование должности			подпись	инициалы, фамилия

М.П.

Выписка из Единого государственного реестра недвижимости об объекте недвижимости
Сведения о частях земельного участка

Земельный участок			
(вид объекта недвижимости)			
Лист № ___ Раздела 4.2	Всего листов раздела 4.2 : ___	Всего разделов: ___	Всего листов выписки: ___
11.01.2023 № 99/2023/514534023			
Кадастровый номер:		78:31:0001518:23	

Номер точки	Координаты, м		Описание закрепления на местности	Средняя квадратическая погрешность определения координат характерных точек границы части земельного участка, м
	X	Y		
1	2	3	4	5
71	92343.89	117471.68	данные отсутствуют	данные отсутствуют
72	92344.64	117471.97	данные отсутствуют	данные отсутствуют
73	92345.33	117472.38	данные отсутствуют	данные отсутствуют
74	92345.95	117472.9	данные отсутствуют	данные отсутствуют
75	92346.47	117473.51	данные отсутствуют	данные отсутствуют
76	92346.9	117474.2	данные отсутствуют	данные отсутствуют
77	92388.74	117556.48	данные отсутствуют	данные отсутствуют
78	92389.04	117557.24	данные отсутствуют	данные отсутствуют
79	92389.23	117558.04	данные отсутствуют	данные отсутствуют
80	92389.27	117558.86	данные отсутствуют	данные отсутствуют
81	92389.18	117559.68	данные отсутствуют	данные отсутствуют
82	92388.96	117560.48	данные отсутствуют	данные отсутствуют
83	92388.61	117561.22	данные отсутствуют	данные отсутствуют
84	92388.15	117561.9	данные отсутствуют	данные отсутствуют
85	92387.58	117562.49	данные отсутствуют	данные отсутствуют
86	92386.92	117562.99	данные отсутствуют	данные отсутствуют
87	92377.12	117569.1	данные отсутствуют	данные отсутствуют
Государственный регистратор				ФГИС ЕГРН
полное наименование должности			подпись	инициалы, фамилия

М.П.

Выписка из Единого государственного реестра недвижимости об объекте недвижимости
Сведения о частях земельного участка

Земельный участок			
(вид объекта недвижимости)			
Лист № ___ Раздела 4.2	Всего листов раздела 4.2 : ___	Всего разделов: ___	Всего листов выписки: ___
11.01.2023 № 99/2023/514534023			
Кадастровый номер:		78:31:0001518:23	

Номер точки	Координаты, м		Описание закрепления на местности	Средняя квадратическая погрешность определения координат характерных точек границы части земельного участка, м
	X	Y		
1	2	3	4	5
88	92380.3	117573.89	данные отсутствуют	данные отсутствуют
89	92369.88	117576.27	данные отсутствуют	данные отсутствуют
90	92365.95	117570.35	данные отсутствуют	данные отсутствуют
91	92365.52	117569.57	данные отсутствуют	данные отсутствуют
92	92365.24	117568.72	данные отсутствуют	данные отсутствуют
93	92365.11	117567.84	данные отсутствуют	данные отсутствуют
94	92365.14	117566.96	данные отсутствуют	данные отсутствуют
95	92365.33	117566.09	данные отсутствуют	данные отсутствуют
96	92365.67	117565.27	данные отсутствуют	данные отсутствуют
97	92366.15	117564.52	данные отсутствуют	данные отсутствуют
98	92366.75	117563.87	данные отсутствуют	данные отсутствуют
99	92367.47	117563.34	данные отсутствуют	данные отсутствуют
100	92377.75	117556.93	данные отсутствуют	данные отсутствуют
101	92339.99	117482.68	данные отсутствуют	данные отсутствуют
102	92336.82	117483.84	данные отсутствуют	данные отсутствуют
103	92335.97	117484.06	данные отсутствуют	данные отсутствуют
104	92335.1	117484.14	данные отсутствуют	данные отсутствуют

Государственный регистратор		ФГИС ЕГРН
полное наименование должности	подпись	инициалы, фамилия

М.П.

Выписка из Единого государственного реестра недвижимости об объекте недвижимости
Сведения о частях земельного участка

Земельный участок			
(вид объекта недвижимости)			
Лист № ___ Раздела 4.2	Всего листов раздела 4.2 : ___	Всего разделов: ___	Всего листов выписки: ___
11.01.2023 № 99/2023/514534023			
Кадастровый номер:		78:31:0001518:23	

Номер точки	Координаты, м		Описание закрепления на местности	Средняя квадратическая погрешность определения координат характерных точек границы части земельного участка, м
	X	Y		
1	2	3	4	5
105	92334.24	117484.06	данные отсутствуют	данные отсутствуют
106	92333.39	117483.83	данные отсутствуют	данные отсутствуют
107	92332.6	117483.47	данные отсутствуют	данные отсутствуют
108	92331.89	117482.97	данные отсутствуют	данные отсутствуют
109	92331.27	117482.35	данные отсутствуют	данные отсутствуют
110	92330.77	117481.63	данные отсутствуют	данные отсутствуют
111	92330.41	117480.85	данные отсутствуют	данные отсутствуют
112	92310.61	117426.33	данные отсутствуют	данные отсутствуют
113	92302.36	117428.38	данные отсутствуют	данные отсутствуют
114	92301.51	117428.51	данные отсутствуют	данные отсутствуют
115	92300.66	117428.5	данные отсутствуют	данные отсутствуют
116	92299.81	117428.34	данные отсутствуют	данные отсутствуют
117	92299.02	117428.04	данные отсутствуют	данные отсутствуют
118	92231.61	117474.19	данные отсутствуют	данные отсутствуют
119	92242.91	117476.77	данные отсутствуют	данные отсутствуют
120	92242.92	117476.78	данные отсутствуют	данные отсутствуют
121	92242.94	117476.78	данные отсутствуют	данные отсутствуют

Государственный регистратор		ФГИС ЕГРН
полное наименование должности	подпись	инициалы, фамилия

М.П.

Выписка из Единого государственного реестра недвижимости об объекте недвижимости
Сведения о частях земельного участка

Земельный участок			
(вид объекта недвижимости)			
Лист № ___ Раздела 4.2	Всего листов раздела 4.2 : ___	Всего разделов: ___	Всего листов выписки: ___
11.01.2023 № 99/2023/514534023			
Кадастровый номер:		78:31:0001518:23	

Номер точки	Координаты, м		Описание закрепления на местности	Средняя квадратическая погрешность определения координат характерных точек границы части земельного участка, м
	X	Y		
1	2	3	4	5
122	92245.36	117477.36	данные отсутствуют	данные отсутствуют
123	92245.82	117477.53	данные отсутствуют	данные отсутствуют
124	92246.22	117477.81	данные отсутствуют	данные отсутствуют
125	92246.54	117478.18	данные отсутствуют	данные отсутствуют
126	92246.77	117478.63	данные отсутствуют	данные отсутствуют
127	92273.7	117553.51	данные отсутствуют	данные отсутствуют
128	92273.8	117553.99	данные отсутствуют	данные отсутствуют
129	92273.78	117554.49	данные отсутствуют	данные отсутствуют
130	92273.65	117554.97	данные отсутствуют	данные отсутствуют
131	92273.4	117555.4	данные отсутствуют	данные отсутствуют
132	92271.86	117557.4	данные отсутствуют	данные отсутствуют
133	92262.83	117569.15	данные отсутствуют	данные отсутствуют
134	92262.57	117569.43	данные отсутствуют	данные отсутствуют
135	92262.26	117569.66	данные отсутствуют	данные отсутствуют
136	92261.91	117569.82	данные отсутствуют	данные отсутствуют
137	92241.57	117576.91	данные отсутствуют	данные отсутствуют
138	92245.38	117590.59	данные отсутствуют	данные отсутствуют
Государственный регистратор				ФГИС ЕГРН
полное наименование должности			подпись	инициалы, фамилия

М.П.

Выписка из Единого государственного реестра недвижимости об объекте недвижимости
Сведения о частях земельного участка

Земельный участок			
(вид объекта недвижимости)			
Лист № ___ Раздела 4.2	Всего листов раздела 4.2 : ___	Всего разделов: ___	Всего листов выписки: ___
11.01.2023 № 99/2023/514534023			
Кадастровый номер:		78:31:0001518:23	

Номер точки	Координаты, м		Описание закрепления на местности	Средняя квадратическая погрешность определения координат характерных точек границы части земельного участка, м
	X	Y		
1	2	3	4	5
139	92255.16	117621.22	данные отсутствуют	данные отсутствуют
140	92251.49	117622.86	данные отсутствуют	данные отсутствуют
141	92241.56	117591.78	данные отсутствуют	данные отсутствуют
142	92237.21	117576.18	данные отсутствуют	данные отсутствуют
143	92237.13	117575.68	данные отсутствуют	данные отсутствуют
144	92237.19	117575.18	данные отсутствуют	данные отсутствуют
145	92237.36	117574.71	данные отсутствуют	данные отсутствуют
146	92237.65	117574.3	данные отсутствуют	данные отсутствуют
147	92238.03	117573.97	данные отсутствуют	данные отсутствуют
148	92238.48	117573.75	данные отсутствуют	данные отсутствуют
149	92260.03	117566.24	данные отсутствуют	данные отсутствуют
150	92269.56	117553.83	данные отсутствуют	данные отсутствуют
151	92243.37	117481	данные отсутствуют	данные отсутствуют
152	92242.01	117480.67	данные отсутствуют	данные отсутствуют
153	92227.83	117477.42	данные отсутствуют	данные отсутствуют
154	92203.84	117487.71	данные отсутствуют	данные отсутствуют
155	92204.18	117488.45	данные отсутствуют	данные отсутствуют
Государственный регистратор				ФГИС ЕГРН
полное наименование должности			подпись	инициалы, фамилия

М.П.

Выписка из Единого государственного реестра недвижимости об объекте недвижимости
Сведения о частях земельного участка

Земельный участок			
(вид объекта недвижимости)			
Лист № ___ Раздела 4.2	Всего листов раздела 4.2 : ___	Всего разделов: ___	Всего листов выписки: ___
11.01.2023 № 99/2023/514534023			
Кадастровый номер:		78:31:0001518:23	

Номер точки	Координаты, м		Описание закрепления на местности	Средняя квадратическая погрешность определения координат характерных точек границы части земельного участка, м
	X	Y		
1	2	3	4	5
156	92204.4	117489.23	данные отсутствуют	данные отсутствуют
157	92204.49	117490.05	данные отсутствуют	данные отсутствуют
158	92204.44	117490.86	данные отсутствуют	данные отсутствуют
159	92204.26	117491.66	данные отсутствуют	данные отсутствуют
160	92203.95	117492.42	данные отсутствуют	данные отсутствуют
161	92203.52	117493.12	данные отсутствуют	данные отсутствуют
162	92202.99	117493.73	данные отсутствуют	данные отсутствуют
163	92202.36	117494.26	данные отсутствуют	данные отсутствуют
164	92213.23	117525.26	данные отсутствуют	данные отсутствуют
165	92214.07	117525.23	данные отсутствуют	данные отсутствуют
166	92214.92	117525.34	данные отсутствуют	данные отсутствуют
167	92215.72	117525.6	данные отсутствуют	данные отсутствуют
168	92216.48	117525.99	данные отсутствуют	данные отсутствуют
169	92217.16	117526.5	данные отсутствуют	данные отсутствуют
170	92217.74	117527.12	данные отсутствуют	данные отсутствуют
171	92218.21	117527.83	данные отсутствуют	данные отсутствуют
172	92218.55	117528.61	данные отсутствуют	данные отсутствуют

Государственный регистратор		ФГИС ЕГРН
полное наименование должности	подпись	инициалы, фамилия

М.П.

Выписка из Единого государственного реестра недвижимости об объекте недвижимости
Сведения о частях земельного участка

Земельный участок			
(вид объекта недвижимости)			
Лист № ___ Раздела 4.2	Всего листов раздела 4.2 : ___	Всего разделов: ___	Всего листов выписки: ___
11.01.2023 № 99/2023/514534023			
Кадастровый номер:		78:31:0001518:23	

Номер точки	Координаты, м		Описание закрепления на местности	Средняя квадратическая погрешность определения координат характерных точек границы части земельного участка, м
	X	Y		
1	2	3	4	5
173	92218.75	117529.44	данные отсутствуют	данные отсутствуют
174	92218.81	117530.28	данные отсутствуют	данные отсутствуют
175	92218.73	117531.13	данные отсутствуют	данные отсутствуют
176	92218.51	117531.95	данные отсутствуют	данные отсутствуют
177	92218.15	117532.72	данные отсутствуют	данные отсутствуют
178	92217.66	117533.41	данные отсутствуют	данные отсутствуют
179	92217.06	117534.02	данные отсутствуют	данные отсутствуют
180	92216.38	117534.52	данные отсутствуют	данные отсутствуют
181	92206.95	117502.97	данные отсутствуют	данные отсутствуют
182	92250.06	117623.5	данные отсутствуют	данные отсутствуют
183	92339.36	117627.55	данные отсутствуют	данные отсутствуют
184	92310.2	117638.58	данные отсутствуют	данные отсутствуют
185	92329.72	117630.35	данные отсутствуют	данные отсутствуют
186	92325.87	117620.2	данные отсутствуют	данные отсутствуют
187	92328	117619.3	данные отсутствуют	данные отсутствуют
188	92328.42	117620.11	данные отсутствуют	данные отсутствуют
189	92330.21	117619.34	данные отсутствуют	данные отсутствуют
Государственный регистратор				ФГИС ЕГРН
полное наименование должности			подпись	инициалы, фамилия

М.П.

Выписка из Единого государственного реестра недвижимости об объекте недвижимости
Сведения о частях земельного участка

Земельный участок			
(вид объекта недвижимости)			
Лист № ___ Раздела 4.2	Всего листов раздела 4.2 : ___	Всего разделов: ___	Всего листов выписки: ___
11.01.2023 № 99/2023/514534023			
Кадастровый номер:		78:31:0001518:23	

Номер точки	Координаты, м		Описание закрепления на местности	Средняя квадратическая погрешность определения координат характерных точек границы части земельного участка, м
	X	Y		
1	2	3	4	5
190	92329.89	117618.54	данные отсутствуют	данные отсутствуют
191	92335.08	117616.29	данные отсутствуют	данные отсутствуют
192	92208.39	117496.81	данные отсутствуют	данные отсутствуют
193	92200.51	117488.96	данные отсутствуют	данные отсутствуют
194	92225.24	117480.37	данные отсутствуют	данные отсутствуют
195	92227.08	117477.75	данные отсутствуют	данные отсутствуют
196	92228.48	117475.75	данные отсутствуют	данные отсутствуют
197	92228.94	117475.11	данные отсутствуют	данные отсутствуют
198	92237.46	117462.99	данные отсутствуют	данные отсутствуют
199	92247.01	117449.39	данные отсутствуют	данные отсутствуют
200	92250.09	117444.91	данные отсутствуют	данные отсутствуют
201	92250.05	117444.81	данные отсутствуют	данные отсутствуют
202	92248.76	117441.18	данные отсутствуют	данные отсутствуют
203	92266.92	117438.97	данные отсутствуют	данные отсутствуют
204	92266.67	117439.7	данные отсутствуют	данные отсутствуют
205	92266.31	117440.39	данные отсутствуют	данные отсутствуют
206	92265.86	117441.02	данные отсутствуют	данные отсутствуют

Государственный регистратор		ФГИС ЕГРН
полное наименование должности	подпись	инициалы, фамилия

М.П.

Выписка из Единого государственного реестра недвижимости об объекте недвижимости
Сведения о частях земельного участка

Земельный участок			
(вид объекта недвижимости)			
Лист № ___ Раздела 4.2	Всего листов раздела 4.2 : ___	Всего разделов: ___	Всего листов выписки: ___
11.01.2023 № 99/2023/514534023			
Кадастровый номер:		78:31:0001518:23	

Номер точки	Координаты, м		Описание закрепления на местности	Средняя квадратическая погрешность определения координат характерных точек границы части земельного участка, м
	X	Y		
1	2	3	4	5
207	92265.31	117441.57	данные отсутствуют	данные отсутствуют
208	92264.68	117442.03	данные отсутствуют	данные отсутствуют
209	92263.99	117442.39	данные отсутствуют	данные отсутствуют
210	92260.68	117447.15	данные отсутствуют	данные отсутствуют
211	92255.23	117455.08	данные отсутствуют	данные отсутствуют
212	92232.5	117487.44	данные отсутствуют	данные отсутствуют
213	92232	117488.03	данные отсутствуют	данные отсутствуют
214	92231.41	117488.55	данные отсутствуют	данные отсутствуют
215	92230.76	117488.97	данные отсутствуют	данные отсутствуют
216	92230.05	117489.29	данные отсутствуют	данные отсутствуют
217	92212.68	117523.69	данные отсутствуют	данные отсутствуют
218	92209.37	117514.25	данные отсутствуют	данные отсутствуют
219	92250.03	117500.74	данные отсутствуют	данные отсутствуют
220	92252.48	117507.63	данные отсутствуют	данные отсутствуют
221	92250.45	117508.35	данные отсутствуют	данные отсутствуют
222	92251.31	117510.86	данные отсутствуют	данные отсутствуют
223	92243.57	117441.14	данные отсутствуют	данные отсутствуют

Государственный регистратор		ФГИС ЕГРН
полное наименование должности	подпись	инициалы, фамилия

М.П.

Выписка из Единого государственного реестра недвижимости об объекте недвижимости
Сведения о частях земельного участка

Земельный участок			
(вид объекта недвижимости)			
Лист № ___ Раздела 4.2	Всего листов раздела 4.2 : ___	Всего разделов: ___	Всего листов выписки: ___
11.01.2023 № 99/2023/514534023			
Кадастровый номер:		78:31:0001518:23	

Номер точки	Координаты, м		Описание закрепления на местности	Средняя квадратическая погрешность определения координат характерных точек границы части земельного участка, м
	X	Y		
1	2	3	4	5
224	92248.85	117441.18	данные отсутствуют	данные отсутствуют
224	92248.85	117441.18	данные отсутствуют	данные отсутствуют
224	92248.85	117441.18	данные отсутствуют	данные отсутствуют
225	92249.03	117441.73	данные отсутствуют	данные отсутствуют
226	92250.65	117441.19	данные отсутствуют	данные отсутствуют
227	92256.78	117441.23	данные отсутствуют	данные отсутствуют
228	92253.34	117444.34	данные отсутствуют	данные отсутствуют
229	92253	117444.59	данные отсутствуют	данные отсутствуют
230	92252.63	117444.76	данные отсутствуют	данные отсутствуют
231	92250.32	117445.52	данные отсутствуют	данные отсутствуют
232	92250.4	117446.05	данные отсутствуют	данные отсутствуют
233	92250.34	117446.6	данные отсутствуют	данные отсутствуют
233	92250.34	117446.6	данные отсутствуют	данные отсутствуют
233	92250.34	117446.6	данные отсутствуют	данные отсутствуют
234	92250.17	117447.04	данные отсутствуют	данные отсутствуют
235	92249.9	117447.42	данные отсутствуют	данные отсутствуют
236	92249.54	117447.74	данные отсутствуют	данные отсутствуют
Государственный регистратор				ФГИС ЕГРН
полное наименование должности			подпись	инициалы, фамилия

М.П.

Выписка из Единого государственного реестра недвижимости об объекте недвижимости
Сведения о частях земельного участка

Земельный участок			
(вид объекта недвижимости)			
Лист № ___ Раздела 4.2	Всего листов раздела 4.2 : ___	Всего разделов: ___	Всего листов выписки: ___
11.01.2023 № 99/2023/514534023			
Кадастровый номер:		78:31:0001518:23	

Номер точки	Координаты, м		Описание закрепления на местности	Средняя квадратическая погрешность определения координат характерных точек границы части земельного участка, м
	X	Y		
1	2	3	4	5
237	92249.13	117447.96	данные отсутствуют	данные отсутствуют
238	92247.23	117448.71	данные отсутствуют	данные отсутствуют
239	92246.68	117448.84	данные отсутствуют	данные отсутствуют
240	92246.12	117448.87	данные отсутствуют	данные отсутствуют
241	92244.56	117448.72	данные отсутствуют	данные отсутствуют
241	92244.56	117448.72	данные отсутствуют	данные отсутствуют
241	92244.56	117448.72	данные отсутствуют	данные отсутствуют
242	92241.36	117449.96	данные отсутствуют	данные отсутствуют
243	92236.79	117451.66	данные отсутствуют	данные отсутствуют
243	92236.79	117451.66	данные отсутствуют	данные отсутствуют
243	92236.79	117451.66	данные отсутствуют	данные отсутствуют
244	92236.3	117451.78	данные отсутствуют	данные отсутствуют
245	92235.81	117451.77	данные отсутствуют	данные отсутствуют
246	92235.33	117451.68	данные отсутствуют	данные отсутствуют
246	92235.33	117451.68	данные отсутствуют	данные отсутствуют
246	92235.33	117451.68	данные отсутствуют	данные отсутствуют
247	92233.44	117452.39	данные отсутствуют	данные отсутствуют

Государственный регистратор		ФГИС ЕГРН
полное наименование должности	подпись	инициалы, фамилия

М.П.

Выписка из Единого государственного реестра недвижимости об объекте недвижимости
Сведения о частях земельного участка

Земельный участок			
(вид объекта недвижимости)			
Лист № ___ Раздела 4.2	Всего листов раздела 4.2 : ___	Всего разделов: ___	Всего листов выписки: ___
11.01.2023 № 99/2023/514534023			
Кадастровый номер:		78:31:0001518:23	

Номер точки	Координаты, м		Описание закрепления на местности	Средняя квадратическая погрешность определения координат характерных точек границы части земельного участка, м
	X	Y		
1	2	3	4	5
248	92231.61	117447.6	данные отсутствуют	данные отсутствуют
249	92239.18	117444.87	данные отсутствуют	данные отсутствуют
250	92244.29	117443.24	данные отсутствуют	данные отсутствуют
251	92240.47	117601.8	данные отсутствуют	данные отсутствуют
252	92239.1	117598.04	данные отсутствуют	данные отсутствуют
253	92239.58	117597.85	данные отсутствуют	данные отсутствуют
254	92240.08	117597.72	данные отсутствуют	данные отсутствуют
255	92240.6	117597.74	данные отсутствуют	данные отсутствуют
256	92241.11	117597.89	данные отсутствуют	данные отсутствуют
257	92241.55	117598.16	данные отсутствуют	данные отсутствуют
258	92241.91	117598.54	данные отсутствуют	данные отсутствуют
259	92242.16	117599	данные отсутствуют	данные отсутствуют
260	92242.28	117599.51	данные отсутствуют	данные отсутствуют
261	92242.26	117600.03	данные отсутствуют	данные отсутствуют
262	92242.12	117600.53	данные отсутствуют	данные отсутствуют
263	92241.84	117600.98	данные отсутствуют	данные отсутствуют
264	92241.46	117601.34	данные отсутствуют	данные отсутствуют
Государственный регистратор				ФГИС ЕГРН
полное наименование должности			подпись	инициалы, фамилия

М.П.

Выписка из Единого государственного реестра недвижимости об объекте недвижимости
Сведения о частях земельного участка

Земельный участок			
(вид объекта недвижимости)			
Лист № ___ Раздела 4.2	Всего листов раздела 4.2 : ___	Всего разделов: ___	Всего листов выписки: ___
11.01.2023 № 99/2023/514534023			
Кадастровый номер:		78:31:0001518:23	

Номер точки	Координаты, м		Описание закрепления на местности	Средняя квадратическая погрешность определения координат характерных точек границы части земельного участка, м
	X	Y		
1	2	3	4	5
265	92241.01	117601.59	данные отсутствуют	данные отсутствуют
266	92313.07	117501.29	данные отсутствуют	данные отсутствуют
267	92311.99	117502.21	данные отсутствуют	данные отсутствуют
268	92314.69	117514.75	данные отсутствуют	данные отсутствуют
269	92316.2	117515.74	данные отсутствуют	данные отсутствуют
270	92316.63	117516.02	данные отсутствуют	данные отсутствуют
271	92321.1	117518.97	данные отсутствуют	данные отсутствуют
272	92323.48	117520.54	данные отсутствуют	данные отсутствуют
273	92323.74	117520.74	данные отсутствуют	данные отсутствуют
274	92338.96	117534.86	данные отсутствуют	данные отсутствуют
275	92339.26	117535.22	данные отсутствуют	данные отсутствуют
276	92339.48	117535.66	данные отсутствуют	данные отсутствуют
277	92340.1	117537.38	данные отсутствуют	данные отсутствуют
278	92340.53	117538.59	данные отсутствуют	данные отсутствуют
279	92341.69	117541.86	данные отсутствуют	данные отсутствуют
280	92342.17	117541.71	данные отсутствуют	данные отсутствуют
281	92342.67	117541.68	данные отсутствуют	данные отсутствуют

Государственный регистратор		ФГИС ЕГРН
полное наименование должности	подпись	инициалы, фамилия

М.П.

Выписка из Единого государственного реестра недвижимости об объекте недвижимости
Сведения о частях земельного участка

Земельный участок			
(вид объекта недвижимости)			
Лист № ___ Раздела 4.2	Всего листов раздела 4.2 : ___	Всего разделов: ___	Всего листов выписки: ___
11.01.2023 № 99/2023/514534023			
Кадастровый номер:		78:31:0001518:23	

Номер точки	Координаты, м		Описание закрепления на местности	Средняя квадратическая погрешность определения координат характерных точек границы части земельного участка, м
	X	Y		
1	2	3	4	5
282	92343.17	117541.79	данные отсутствуют	данные отсутствуют
283	92343.62	117542.01	данные отсутствуют	данные отсутствуют
284	92344.01	117542.33	данные отсутствуют	данные отсутствуют
285	92344.31	117542.75	данные отсутствуют	данные отсутствуют
286	92343.06	117543.5	данные отсутствуют	данные отсутствуют
287	92343.23	117543.84	данные отсутствуют	данные отсутствуют
288	92339.88	117546.32	данные отсутствуют	данные отсутствуют
289	92339.38	117546.09	данные отсутствуют	данные отсутствуют
290	92338.97	117545.74	данные отсутствуют	данные отсутствуют
291	92338.66	117545.29	данные отсутствуют	данные отсутствуют
292	92338.49	117544.79	данные отсутствуют	данные отсутствуют
293	92336.76	117539.93	данные отсутствуют	данные отсутствуют
294	92336.32	117538.71	данные отсутствуют	данные отсутствуют
295	92335.88	117537.46	данные отсутствуют	данные отсутствуют
296	92321.14	117523.79	данные отсутствуют	данные отсутствуют
297	92318.9	117522.31	данные отсутствуют	данные отсутствуют
298	92314.44	117519.37	данные отсутствуют	данные отсутствуют
Государственный регистратор				ФГИС ЕГРН
полное наименование должности			подпись	инициалы, фамилия

М.П.

Выписка из Единого государственного реестра недвижимости об объекте недвижимости
Сведения о частях земельного участка

Земельный участок			
(вид объекта недвижимости)			
Лист № ___ Раздела 4.2	Всего листов раздела 4.2 : ___	Всего разделов: ___	Всего листов выписки: ___
11.01.2023 № 99/2023/514534023			
Кадастровый номер:		78:31:0001518:23	

Номер точки	Координаты, м		Описание закрепления на местности	Средняя квадратическая погрешность определения координат характерных точек границы части земельного участка, м
	X	Y		
1	2	3	4	5
299	92311.81	117517.64	данные отсутствуют	данные отсутствуют
300	92311.41	117517.3	данные отсутствуют	данные отсутствуют
301	92311.12	117516.87	данные отсутствуют	данные отсутствуют
302	92310.96	117516.39	данные отсутствуют	данные отсутствуют
303	92307.83	117501.9	данные отсутствуют	данные отсутствуют
304	92307.18	117499.12	данные отсутствуют	данные отсутствуют
305	92307.06	117498.56	данные отсутствуют	данные отсутствуют
306	92306.51	117496.18	данные отсутствуют	данные отсутствуют
307	92305.18	117494.94	данные отсутствуют	данные отсутствуют
308	92298.47	117488.95	данные отсутствуют	данные отсутствуют
309	92288.58	117480.12	данные отсутствуют	данные отсутствуют
310	92276.46	117469.32	данные отсутствуют	данные отсутствуют
311	92273.82	117467.82	данные отсутствуют	данные отсутствуют
312	92273.24	117467.58	данные отсутствуют	данные отсутствуют
313	92273.04	117468.01	данные отсутствуют	данные отсутствуют
314	92272.75	117468.39	данные отсутствуют	данные отсутствуют
315	92272.2	117466.84	данные отсутствуют	данные отсутствуют
Государственный регистратор				ФГИС ЕГРН
полное наименование должности			подпись	инициалы, фамилия

М.П.

Выписка из Единого государственного реестра недвижимости об объекте недвижимости
Сведения о частях земельного участка

Земельный участок			
(вид объекта недвижимости)			
Лист № ___ Раздела 4.2	Всего листов раздела 4.2 : ___	Всего разделов: ___	Всего листов выписки: ___
11.01.2023 № 99/2023/514534023			
Кадастровый номер:		78:31:0001518:23	

Номер точки	Координаты, м		Описание закрепления на местности	Средняя квадратическая погрешность определения координат характерных точек границы части земельного участка, м
	X	Y		
1	2	3	4	5
316	92269.51	117467.76	данные отсутствуют	данные отсутствуют
317	92269.38	117467.41	данные отсутствуют	данные отсутствуют
318	92269.33	117467.04	данные отсутствуют	данные отсутствуют
319	92269.36	117466.68	данные отсутствуют	данные отсутствуют
320	92269.61	117465	данные отсутствуют	данные отсутствуют
321	92269.67	117463.95	данные отсутствуют	данные отсутствуют
322	92269.81	117463.47	данные отсутствуют	данные отсутствуют
323	92270.07	117463.05	данные отсутствуют	данные отсутствуют
324	92270.42	117462.7	данные отсутствуют	данные отсутствуют
325	92270.85	117462.45	данные отсутствуют	данные отсутствуют
326	92271.33	117462.32	данные отсутствуют	данные отсутствуют
327	92271.82	117462.31	данные отсутствуют	данные отсутствуют
328	92272.31	117462.42	данные отсутствуют	данные отсутствуют
329	92274.05	117463.35	данные отсутствуют	данные отсутствуют
330	92275.78	117464.34	данные отсутствуют	данные отсутствуют
331	92278.61	117465.94	данные отсутствуют	данные отсутствуют
332	92278.96	117466.19	данные отсутствуют	данные отсутствуют
Государственный регистратор				ФГИС ЕГРН
полное наименование должности			подпись	инициалы, фамилия

М.П.

Выписка из Единого государственного реестра недвижимости об объекте недвижимости
Сведения о частях земельного участка

Земельный участок			
(вид объекта недвижимости)			
Лист № ___ Раздела 4.2	Всего листов раздела 4.2 : ___	Всего разделов: ___	Всего листов выписки: ___
11.01.2023 № 99/2023/514534023			
Кадастровый номер:		78:31:0001518:23	

Номер точки	Координаты, м		Описание закрепления на местности	Средняя квадратическая погрешность определения координат характерных точек границы части земельного участка, м
	X	Y		
1	2	3	4	5
333	92291.24	117477.14	данные отсутствуют	данные отсутствуют
334	92301.13	117485.97	данные отсутствуют	данные отсутствуют
335	92307.86	117491.97	данные отсутствуют	данные отсутствуют
336	92309.69	117493.68	данные отсутствуют	данные отсутствуют
337	92309.94	117493.97	данные отсутствуют	данные отсутствуют
338	92310.14	117494.31	данные отсутствуют	данные отсутствуют
339	92310.27	117494.69	данные отсутствуют	данные отсутствуют
340	92310.96	117497.67	данные отсутствуют	данные отсутствуют
341	92310.99	117497.82	данные отсутствуют	данные отсутствуют
342	92311.33	117497.61	данные отсутствуют	данные отсутствуют
343	92311.71	117497.47	данные отсутствуют	данные отсутствуют
344	92312.15	117498.71	данные отсутствуют	данные отсутствуют
345	92352.2	117580.93	данные отсутствуют	данные отсутствуют
346	92348.35	117582.1	данные отсутствуют	данные отсутствуют
347	92345.84	117576.1	данные отсутствуют	данные отсутствуют
348	92345.71	117575.7	данные отсутствуют	данные отсутствуют
349	92345.68	117575.29	данные отсутствуют	данные отсутствуют
Государственный регистратор				ФГИС ЕГРН
полное наименование должности			подпись	инициалы, фамилия

М.П.

Выписка из Единого государственного реестра недвижимости об объекте недвижимости
Сведения о частях земельного участка

Земельный участок			
(вид объекта недвижимости)			
Лист № ___ Раздела 4.2	Всего листов раздела 4.2 : ___	Всего разделов: ___	Всего листов выписки: ___
11.01.2023 № 99/2023/514534023			
Кадастровый номер:		78:31:0001518:23	

Номер точки	Координаты, м		Описание закрепления на местности	Средняя квадратическая погрешность определения координат характерных точек границы части земельного участка, м
	X	Y		
1	2	3	4	5
350	92345.76	117571.7	данные отсутствуют	данные отсутствуют
351	92345.79	117569.98	данные отсутствуют	данные отсутствуют
352	92345.09	117567.86	данные отсутствуют	данные отсутствуют
353	92346.96	117567.12	данные отсутствуют	данные отсутствуют
354	92346.31	117565.49	данные отсутствуют	данные отсутствуют
355	92346.83	117565.36	данные отсутствуют	данные отсутствуют
356	92347.37	117565.38	данные отсутствуют	данные отсутствуют
357	92347.88	117565.54	данные отсутствуют	данные отсутствуют
358	92348.34	117565.83	данные отсутствуют	данные отсутствуют
359	92348.69	117566.24	данные отсутствуют	данные отсутствуют
360	92348.93	117566.73	данные отсутствуют	данные отсутствуют
361	92349.7	117569.04	данные отсутствуют	данные отсутствуют
362	92349.79	117569.67	данные отсутствуют	данные отсутствуют
363	92349.79	117570.32	данные отсутствуют	данные отсутствуют
364	92349.76	117571.78	данные отсутствуют	данные отсутствуют
365	92349.69	117574.95	данные отсутствуют	данные отсутствуют
366	92208.26	117502.48	данные отсутствуют	данные отсутствуют
Государственный регистратор				ФГИС ЕГРН
полное наименование должности			подпись	инициалы, фамилия

М.П.

Выписка из Единого государственного реестра недвижимости об объекте недвижимости
Сведения о частях земельного участка

Земельный участок			
(вид объекта недвижимости)			
Лист № ___ Раздела 4.2	Всего листов раздела 4.2 : ___	Всего разделов: ___	Всего листов выписки: ___
11.01.2023 № 99/2023/514534023			
Кадастровый номер:		78:31:0001518:23	

Номер точки	Координаты, м		Описание закрепления на местности	Средняя квадратическая погрешность определения координат характерных точек границы части земельного участка, м
	X	Y		
1	2	3	4	5
367	92208.44	117502.94	данные отсутствуют	данные отсутствуют
368	92208.49	117503.3	данные отсутствуют	данные отсутствуют
369	92208.41	117503.67	данные отсутствуют	данные отсутствуют
370	92208.21	117503.98	данные отсутствуют	данные отсутствуют
371	92207.91	117504.2	данные отсутствуют	данные отсутствуют
372	92206.58	117504.8	данные отсутствуют	данные отсутствуют
373	92206.51	117504.83	данные отсутствуют	данные отсутствуют
374	92206.12	117504.96	данные отсутствуют	данные отсутствуют
375	92257.58	117620.14	данные отсутствуют	данные отсутствуют
376	92255.62	117621.02	данные отсутствуют	данные отсутствуют
377	92254.91	117619	данные отсутствуют	данные отсутствуют
378	92253.13	117613.88	данные отсутствуют	данные отсутствуют
379	92252.83	117613.01	данные отсутствуют	данные отсутствуют
380	92252.46	117611.96	данные отсутствуют	данные отсутствуют
381	92250.37	117612.73	данные отсутствуют	данные отсутствуют
382	92249.98	117612.8	данные отсутствуют	данные отсутствуют
383	92249.59	117612.77	данные отсутствуют	данные отсутствуют
Государственный регистратор				ФГИС ЕГРН
полное наименование должности			подпись	инициалы, фамилия

М.П.

Выписка из Единого государственного реестра недвижимости об объекте недвижимости
Сведения о частях земельного участка

Земельный участок			
(вид объекта недвижимости)			
Лист № ___ Раздела 4.2	Всего листов раздела 4.2 : ___	Всего разделов: ___	Всего листов выписки: ___
11.01.2023 № 99/2023/514534023			
Кадастровый номер:		78:31:0001518:23	

Номер точки	Координаты, м		Описание закрепления на местности	Средняя квадратическая погрешность определения координат характерных точек границы части земельного участка, м
	X	Y		
1	2	3	4	5
384	92249.23	117612.62	данные отсутствуют	данные отсутствуют
385	92248.93	117612.37	данные отсутствуют	данные отсутствуют
386	92248.71	117612.02	данные отсутствуют	данные отсутствуют
387	92245.33	117604.15	данные отсутствуют	данные отсутствуют
388	92251.67	117622.78	данные отсутствуют	данные отсутствуют
389	92249.58	117623.72	данные отсутствуют	данные отсутствуют
390	92240.07	117595.76	данные отсутствуют	данные отсутствуют
391	92238.49	117596.36	данные отсутствуют	данные отсутствуют
392	92237.56	117593.83	данные отсутствуют	данные отсутствуют
393	92241.4	117592.32	данные отсутствуют	данные отсутствуют
394	92241.87	117592.21	данные отсутствуют	данные отсутствуют
395	92242.36	117592.26	данные отсутствуют	данные отсутствуют
396	92242.81	117592.46	данные отсутствуют	данные отсутствуют
397	92243.17	117592.79	данные отсутствуют	данные отсутствуют
398	92243.41	117593.22	данные отсутствуют	данные отсутствуют
399	92244.09	117595.06	данные отсутствуют	данные отсутствуют
400	92245.63	117599.29	данные отсутствуют	данные отсутствуют
Государственный регистратор				ФГИС ЕГРН
полное наименование должности			подпись	инициалы, фамилия

М.П.

Выписка из Единого государственного реестра недвижимости об объекте недвижимости
Сведения о частях земельного участка

Земельный участок			
(вид объекта недвижимости)			
Лист № ___ Раздела 4.2	Всего листов раздела 4.2 : ___	Всего разделов: ___	Всего листов выписки: ___
11.01.2023 № 99/2023/514534023			
Кадастровый номер:		78:31:0001518:23	

Номер точки	Координаты, м		Описание закрепления на местности	Средняя квадратическая погрешность определения координат характерных точек границы части земельного участка, м
	X	Y		
1	2	3	4	5
401	92245.97	117600.2	данные отсутствуют	данные отсутствуют
402	92250.36	117610.45	данные отсутствуют	данные отсутствуют
403	92252.5	117609.67	данные отсутствуют	данные отсутствуют
404	92252.91	117609.6	данные отсутствуют	данные отсутствуют
405	92253.33	117609.67	данные отсутствуют	данные отсутствуют
406	92253.7	117609.85	данные отсутствуют	данные отсутствуют
407	92254.01	117610.15	данные отсутствуют	данные отсутствуют
408	92254.2	117610.47	данные отсутствуют	данные отсутствуют
409	92254.85	117612.31	данные отсутствуют	данные отсутствуют
410	92255.15	117613.17	данные отсутствуют	данные отсутствуют
411	92256.93	117618.29	данные отсутствуют	данные отсутствуют
412	92356.39	117611.51	данные отсутствуют	данные отсутствуют
413	92357.79	117614.83	данные отсутствуют	данные отсутствуют
414	92355.09	117620.88	данные отсутствуют	данные отсутствуют
415	92318.39	117636.43	данные отсутствуют	данные отсутствуют
416	92318.14	117635.85	данные отсутствуют	данные отсутствуют
417	92318.05	117635.48	данные отсутствуют	данные отсутствуют
Государственный регистратор				ФГИС ЕГРН
полное наименование должности			подпись	инициалы, фамилия

М.П.

Выписка из Единого государственного реестра недвижимости об объекте недвижимости
Сведения о частях земельного участка

Земельный участок			
<small>(вид объекта недвижимости)</small>			
Лист № ___ Раздела 4.2	Всего листов раздела 4.2 : ___	Всего разделов: ___	Всего листов выписки: ___
11.01.2023 № 99/2023/514534023			
Кадастровый номер:		78:31:0001518:23	

Номер точки	Координаты, м		Описание закрепления на местности	Средняя квадратическая погрешность определения координат характерных точек границы части земельного участка, м
	X	Y		
1	2	3	4	5
418	92318.08	117635.11	данные отсутствуют	данные отсутствуют
419	92318.22	117634.76	данные отсутствуют	данные отсутствуют
420	92318.46	117634.48	данные отсутствуют	данные отсутствуют
421	92318.78	117634.28	данные отсутствуют	данные отсутствуют
422	92323.19	117632.42	данные отсутствуют	данные отсутствуют
423	92353.29	117619.66	данные отсутствуют	данные отсутствуют
424	92356.16	117613.22	данные отсутствуют	данные отсутствуют
425	92356.17	117613.14	данные отсутствуют	данные отсутствуют
426	92356.24	117612.41	данные отсутствуют	данные отсутствуют
427	92356.27	117612.1	данные отсутствуют	данные отсутствуют
428	92356.28	117612.05	данные отсутствуют	данные отсутствуют
429	92356.29	117611.99	данные отсутствуют	данные отсутствуют
430	92309.68	117424.41	данные отсутствуют	данные отсутствуют
431	92316.27	117427.82	данные отсутствуют	данные отсутствуют
432	92317.27	117428.31	данные отсутствуют	данные отсутствуют
433	92317.35	117428.35	данные отсутствуют	данные отсутствуют
434	92322.41	117431.36	данные отсутствуют	данные отсутствуют

Государственный регистратор		ФГИС ЕГРН
полное наименование должности	подпись	инициалы, фамилия

М.П.

Выписка из Единого государственного реестра недвижимости об объекте недвижимости
Сведения о частях земельного участка

Земельный участок			
(вид объекта недвижимости)			
Лист № ___ Раздела 4.2	Всего листов раздела 4.2 : ___	Всего разделов: ___	Всего листов выписки: ___
11.01.2023 № 99/2023/514534023			
Кадастровый номер:		78:31:0001518:23	

Номер точки	Координаты, м		Описание закрепления на местности	Средняя квадратическая погрешность определения координат характерных точек границы части земельного участка, м
	X	Y		
1	2	3	4	5
435	92322.48	117431.41	данные отсутствуют	данные отсутствуют
436	92323.41	117432.08	данные отсутствуют	данные отсутствуют
437	92323.48	117432.13	данные отсутствуют	данные отсутствуют
438	92323.74	117432.48	данные отсутствуют	данные отсутствуют
439	92333.9	117455.21	данные отсутствуют	данные отсутствуют
440	92335.78	117459.1	данные отсутствуют	данные отсутствуют
441	92338.5	117465.72	данные отсутствуют	данные отсутствуют
442	92338.65	117465.72	данные отсутствуют	данные отсутствуют
443	92338.93	117465.81	данные отсутствуют	данные отсутствуют
444	92339.18	117465.99	данные отсутствуют	данные отсутствуют
445	92339.37	117466.24	данные отсутствуют	данные отсутствуют
446	92339.72	117467.15	данные отсутствуют	данные отсутствуют
447	92340.26	117468.47	данные отсутствуют	данные отсутствуют
448	92340.41	117468.83	данные отсутствуют	данные отсутствуют
449	92342.03	117468.24	данные отсутствуют	данные отсутствуют
450	92344.94	117467.11	данные отсутствуют	данные отсутствуют
451	92344.35	117465.93	данные отсутствуют	данные отсутствуют
Государственный регистратор				ФГИС ЕГРН
полное наименование должности			подпись	инициалы, фамилия

М.П.

Выписка из Единого государственного реестра недвижимости об объекте недвижимости
Сведения о частях земельного участка

Земельный участок			
(вид объекта недвижимости)			
Лист № __ Раздела 4.2	Всего листов раздела 4.2 : __	Всего разделов: __	Всего листов выписки: __
11.01.2023 № 99/2023/514534023			
Кадастровый номер:		78:31:0001518:23	

Номер точки	Координаты, м		Описание закрепления на местности	Средняя квадратическая погрешность определения координат характерных точек границы части земельного участка, м
	X	Y		
1	2	3	4	5
452	92343.31	117464.27	данные отсутствуют	данные отсутствуют
453	92337.15	117453.39	данные отсутствуют	данные отсутствуют
454	92324.79	117432.3	данные отсутствуют	данные отсутствуют
455	92322.73	117429.34	данные отсутствуют	данные отсутствуют
456	92322.28	117428.55	данные отсутствуют	данные отсутствуют
457	92321.97	117427.69	данные отсутствуют	данные отсутствуют
458	92321.8	117426.8	данные отсутствуют	данные отсутствуют
459	92321.8	117425.9	данные отсутствуют	данные отсутствуют
460	92321.86	117425.21	данные отсутствуют	данные отсутствуют
461	92324.25	117425.63	данные отсутствуют	данные отсутствуют
462	92324.22	117426.07	данные отсутствуют	данные отсутствуют
463	92324.24	117426.74	данные отсутствуют	данные отсутствуют
464	92324.41	117427.38	данные отсутствуют	данные отсутствуют
465	92324.73	117427.98	данные отсутствуют	данные отсутствуют
466	92326.84	117431.01	данные отсутствуют	данные отсутствуют
467	92340.01	117453.05	данные отсутствуют	данные отсутствуют
468	92341.76	117455.91	данные отсутствуют	данные отсутствуют
Государственный регистратор				ФГИС ЕГРН
полное наименование должности			подпись	инициалы, фамилия

М.П.

Выписка из Единого государственного реестра недвижимости об объекте недвижимости
Сведения о частях земельного участка

Земельный участок			
(вид объекта недвижимости)			
Лист № ___ Раздела 4.2	Всего листов раздела 4.2 : ___	Всего разделов: ___	Всего листов выписки: ___
11.01.2023 № 99/2023/514534023			
Кадастровый номер:		78:31:0001518:23	

Номер точки	Координаты, м		Описание закрепления на местности	Средняя квадратическая погрешность определения координат характерных точек границы части земельного участка, м
	X	Y		
1	2	3	4	5
469	92341.79	117455.97	данные отсутствуют	данные отсутствуют
470	92345.42	117463.06	данные отсутствуют	данные отсутствуют
471	92347.33	117466.17	данные отсутствуют	данные отсутствуют
472	92347.35	117466.17	данные отсутствуют	данные отсутствуют
473	92347.72	117466.09	данные отсутствуют	данные отсутствуют
474	92348.11	117466.11	данные отсутствуют	данные отсутствуют
475	92348.47	117466.23	данные отсутствуют	данные отсутствуют
476	92348.79	117466.45	данные отсутствуют	данные отсутствуют
477	92349.05	117466.75	данные отсутствуют	данные отсутствуют
478	92354.07	117474.56	данные отсутствуют	данные отсутствуют
479	92354.08	117474.59	данные отсутствуют	данные отсутствуют
480	92356.55	117478.69	данные отсутствуют	данные отсутствуют
481	92356.6	117478.76	данные отсутствуют	данные отсутствуют
482	92356.68	117479.01	данные отсутствуют	данные отсутствуют
483	92356.7	117479.19	данные отсутствуют	данные отсутствуют
484	92357	117479.68	данные отсутствуют	данные отсутствуют
485	92361.62	117488.06	данные отсутствуют	данные отсутствуют
Государственный регистратор				ФГИС ЕГРН
полное наименование должности			подпись	инициалы, фамилия

М.П.

Выписка из Единого государственного реестра недвижимости об объекте недвижимости
Сведения о частях земельного участка

Земельный участок			
(вид объекта недвижимости)			
Лист № ___ Раздела 4.2	Всего листов раздела 4.2 : ___	Всего разделов: ___	Всего листов выписки: ___
11.01.2023 № 99/2023/514534023			
Кадастровый номер:		78:31:0001518:23	

Номер точки	Координаты, м		Описание закрепления на местности	Средняя квадратическая погрешность определения координат характерных точек границы части земельного участка, м
	X	Y		
1	2	3	4	5
486	92378.23	117514.02	данные отсутствуют	данные отсутствуют
487	92393.09	117536.74	данные отсутствуют	данные отсутствуют
488	92393.11	117536.78	данные отсутствуют	данные отсутствуют
489	92393.33	117537.14	данные отсутствуют	данные отсутствуют
490	92395.27	117540.27	данные отсутствуют	данные отсутствуют
491	92401.29	117549.6	данные отсутствуют	данные отсутствуют
492	92401.3	117549.61	данные отсутствуют	данные отсутствуют
493	92401.49	117549.91	данные отсутствуют	данные отсутствуют
494	92401.52	117549.96	данные отсутствуют	данные отсутствуют
495	92408.94	117563.2	данные отсутствуют	данные отсутствуют
496	92410.77	117565.94	данные отсутствуют	данные отсутствуют
497	92410.93	117566.27	данные отсутствуют	данные отсутствуют
498	92410.98	117566.65	данные отсутствуют	данные отсутствуют
499	92410.92	117567.02	данные отсутствуют	данные отсутствуют
500	92410.58	117567.57	данные отсутствуют	данные отсутствуют
501	92408.98	117569.5	данные отсутствуют	данные отсутствуют
502	92404.26	117572.19	данные отсутствуют	данные отсутствуют
Государственный регистратор				ФГИС ЕГРН
полное наименование должности			подпись	инициалы, фамилия

М.П.

Выписка из Единого государственного реестра недвижимости об объекте недвижимости
Сведения о частях земельного участка

Земельный участок			
(вид объекта недвижимости)			
Лист № ___ Раздела 4.2	Всего листов раздела 4.2 : ___	Всего разделов: ___	Всего листов выписки: ___
11.01.2023 № 99/2023/514534023			
Кадастровый номер:		78:31:0001518:23	

Номер точки	Координаты, м		Описание закрепления на местности	Средняя квадратическая погрешность определения координат характерных точек границы части земельного участка, м
	X	Y		
1	2	3	4	5
503	92404.31	117571.89	данные отсутствуют	данные отсутствуют
504	92404.45	117571.62	данные отсутствуют	данные отсутствуют
505	92405.26	117570.63	данные отсутствуют	данные отсутствуют
506	92405.96	117569.79	данные отсутствуют	данные отсутствуют
507	92399.91	117559.48	данные отсутствуют	данные отсутствуют
508	92374.89	117517.29	данные отсутствуют	данные отсутствуют
509	92350.02	117475.38	данные отсутствуют	данные отсутствуют
510	92346.01	117469.14	данные отсутствуют	данные отсутствуют
511	92342.85	117470.37	данные отсутствуют	данные отсутствуют
512	92342.83	117470.38	данные отсутствуют	данные отсутствуют
513	92340.49	117471.23	данные отсутствуют	данные отсутствуют
514	92340.03	117471.32	данные отсутствуют	данные отсутствуют
515	92339.56	117471.26	данные отсутствуют	данные отсутствуют
516	92339.14	117471.07	данные отсутствуют	данные отсутствуют
517	92338.8	117470.76	данные отсутствуют	данные отсутствуют
518	92338.75	117470.69	данные отсутствуют	данные отсутствуют
519	92338.59	117470.39	данные отсутствуют	данные отсутствуют
Государственный регистратор				ФГИС ЕГРН
полное наименование должности			подпись	инициалы, фамилия

М.П.

Выписка из Единого государственного реестра недвижимости об объекте недвижимости
Сведения о частях земельного участка

Земельный участок			
(вид объекта недвижимости)			
Лист № ___ Раздела 4.2	Всего листов раздела 4.2 : ___	Всего разделов: ___	Всего листов выписки: ___
11.01.2023 № 99/2023/514534023			
Кадастровый номер:		78:31:0001518:23	

Номер точки	Координаты, м		Описание закрепления на местности	Средняя квадратическая погрешность определения координат характерных точек границы части земельного участка, м
	X	Y		
1	2	3	4	5
520	92338.2	117469.45	данные отсутствуют	данные отсутствуют
521	92337.42	117468.29	данные отсутствуют	данные отсутствуют
522	92337.33	117468.12	данные отсутствуют	данные отсутствуют
523	92336.66	117466.86	данные отсутствуют	данные отсутствуют
524	92333.85	117460.03	данные отсутствуют	данные отсутствуют
525	92331.96	117456.12	данные отсутствуют	данные отсутствуют
526	92331.95	117456.1	данные отсутствуют	данные отсутствуют
527	92321.91	117433.64	данные отсутствуют	данные отсутствуют
528	92321.27	117433.18	данные отсутствуют	данные отсутствуют
529	92316.3	117430.21	данные отсутствуют	данные отсутствуют
530	92315.32	117429.74	данные отсутствуют	данные отсутствуют
531	92307.14	117425.5	данные отсутствуют	данные отсутствуют
532	92303.95	117426.99	данные отсутствуют	данные отсутствуют
533	92300.96	117428.04	данные отсутствуют	данные отсутствуют
534	92300.6	117428.04	данные отсутствуют	данные отсутствуют
535	92299.33	117427.93	данные отсутствуют	данные отсутствуют
536	92407.67	117567.74	данные отсутствуют	данные отсутствуют

Государственный регистратор		ФГИС ЕГРН
полное наименование должности	подпись	инициалы, фамилия

М.П.

Выписка из Единого государственного реестра недвижимости об объекте недвижимости
Сведения о частях земельного участка

Земельный участок			
(вид объекта недвижимости)			
Лист № ___ Раздела 4.2	Всего листов раздела 4.2 : ___	Всего разделов: ___	Всего листов выписки: ___
11.01.2023 № 99/2023/514534023			
Кадастровый номер:		78:31:0001518:23	

Номер точки	Координаты, м		Описание закрепления на местности	Средняя квадратическая погрешность определения координат характерных точек границы части земельного участка, м
	X	Y		
1	2	3	4	5
537	92408.62	117566.58	данные отсутствуют	данные отсутствуют
538	92407.09	117564.28	данные отсутствуют	данные отсутствуют
539	92399.67	117551.03	данные отсутствуют	данные отсутствуют
540	92399.49	117550.76	данные отсутствуют	данные отсутствуют
541	92393.47	117541.43	данные отсутствуют	данные отсутствуют
542	92391.5	117538.26	данные отсутствуют	данные отсутствуют
543	92391.49	117538.24	данные отсутствуют	данные отсутствуют
544	92391.29	117537.89	данные отсутствуют	данные отсутствуют
545	92377.49	117516.8	данные отсутствуют	данные отсутствуют
546	92402.01	117558.22	данные отсутствуют	данные отсутствуют
547	92287.09	117432.1	данные отсутствуют	данные отсутствуют
548	92297.6	117428.52	данные отсутствуют	данные отсутствуют
549	92293.64	117430.64	данные отсутствуют	данные отсутствуют
550	92293.31	117430.77	данные отсутствуют	данные отсутствуют
551	92292.99	117430.82	данные отсутствуют	данные отсутствуют
552	92292.21	117431.23	данные отсутствуют	данные отсутствуют
553	92292.03	117431.3	данные отсутствуют	данные отсутствуют

Государственный регистратор		ФГИС ЕГРН
полное наименование должности	подпись	инициалы, фамилия

М.П.

Выписка из Единого государственного реестра недвижимости об объекте недвижимости
Сведения о частях земельного участка

Земельный участок			
(вид объекта недвижимости)			
Лист № ___ Раздела 4.2	Всего листов раздела 4.2 : ___	Всего разделов: ___	Всего листов выписки: ___
11.01.2023 № 99/2023/514534023			
Кадастровый номер:		78:31:0001518:23	

Номер точки	Координаты, м		Описание закрепления на местности	Средняя квадратическая погрешность определения координат характерных точек границы части земельного участка, м
	X	Y		
1	2	3	4	5
554	92288.48	117432.39	данные отсутствуют	данные отсутствуют
555	92288.01	117432.45	данные отсутствуют	данные отсутствуют
556	92287.55	117432.36	данные отсутствуют	данные отсутствуют
557	92287.14	117432.15	данные отсутствуют	данные отсутствуют
558	92238.55	117454.58	данные отсутствуют	данные отсутствуют
559	92246.55	117475.67	данные отсутствуют	данные отсутствуют
560	92241.72	117477.39	данные отсутствуют	данные отсутствуют
561	92230.85	117481.77	данные отсутствуют	данные отсутствуют
562	92222.38	117485.1	данные отсутствуют	данные отсутствуют
563	92215.9	117487.52	данные отсутствуют	данные отсутствуют
564	92208.15	117490.28	данные отсутствуют	данные отсутствуют
564	92208.15	117490.28	данные отсутствуют	данные отсутствуют
565	92206.27	117490.95	данные отсутствуют	данные отсутствуют
565	92206.27	117490.95	данные отсутствуют	данные отсутствуют
566	92202.35	117492.43	данные отсутствуют	данные отсутствуют
567	92202.09	117491.53	данные отсутствуют	данные отсутствуют
568	92280.85	117605.59	данные отсутствуют	данные отсутствуют

Государственный регистратор		ФГИС ЕГРН
полное наименование должности	подпись	инициалы, фамилия

М.П.

Выписка из Единого государственного реестра недвижимости об объекте недвижимости
Сведения о частях земельного участка

Земельный участок			
(вид объекта недвижимости)			
Лист № ___ Раздела 4.2	Всего листов раздела 4.2 : ___	Всего разделов: ___	Всего листов выписки: ___
11.01.2023 № 99/2023/514534023			
Кадастровый номер:		78:31:0001518:23	

Номер точки	Координаты, м		Описание закрепления на местности	Средняя квадратическая погрешность определения координат характерных точек границы части земельного участка, м
	X	Y		
1	2	3	4	5
569	92303.1	117581.07	данные отсутствуют	данные отсутствуют
570	92212.05	117501.06	данные отсутствуют	данные отсутствуют
571	92250.29	117445.46	данные отсутствуют	данные отсутствуют
571	92250.29	117445.46	данные отсутствуют	данные отсутствуют
572	92250.39	117445.94	данные отсутствуют	данные отсутствуют
572	92250.39	117445.94	данные отсутствуют	данные отсутствуют
573	92250.07	117447.2	данные отсутствуют	данные отсутствуют
573	92250.07	117447.2	данные отсутствуют	данные отсутствуют
574	92249.62	117447.68	данные отсутствуют	данные отсутствуют
574	92249.62	117447.68	данные отсутствуют	данные отсутствуют
575	92249.2	117447.94	данные отсутствуют	данные отсутствуют
575	92249.2	117447.94	данные отсутствуют	данные отсутствуют
576	92246.92	117448.81	данные отсутствуют	данные отсутствуют
576	92246.92	117448.81	данные отсутствуют	данные отсутствуют
577	92246.46	117448.85	данные отсутствуют	данные отсутствуют
577	92246.46	117448.85	данные отсутствуют	данные отсутствуют
578	92245.82	117448.84	данные отсутствуют	данные отсутствуют

Государственный регистратор		ФГИС ЕГРН
полное наименование должности	подпись	инициалы, фамилия

М.П.

Выписка из Единого государственного реестра недвижимости об объекте недвижимости
Сведения о частях земельного участка

Земельный участок			
(вид объекта недвижимости)			
Лист № ___ Раздела 4.2	Всего листов раздела 4.2 : ___	Всего разделов: ___	Всего листов выписки: ___
11.01.2023 № 99/2023/514534023			
Кадастровый номер:		78:31:0001518:23	

Номер точки	Координаты, м		Описание закрепления на местности	Средняя квадратическая погрешность определения координат характерных точек границы части земельного участка, м
	X	Y		
1	2	3	4	5
578	92245.82	117448.84	данные отсутствуют	данные отсутствуют
579	92241.34	117449.97	данные отсутствуют	данные отсутствуют
579	92241.34	117449.97	данные отсутствуют	данные отсутствуют
580	92235.97	117451.79	данные отсутствуют	данные отсутствуют
580	92235.97	117451.79	данные отсутствуют	данные отсутствуют
581	92234.02	117452.18	данные отсутствуют	данные отсутствуют
581	92234.02	117452.18	данные отсутствуют	данные отсутствуют
582	92233.43	117452.39	данные отсутствуют	данные отсутствуют
582	92233.43	117452.39	данные отсутствуют	данные отсутствуют
583	92232.01	117448.65	данные отсутствуют	данные отсутствуют
583	92232.01	117448.65	данные отсутствуют	данные отсутствуют
584	92232.62	117448.43	данные отсутствуют	данные отсутствуют
584	92232.62	117448.43	данные отсутствуют	данные отсутствуют
585	92234.76	117447.64	данные отсутствуют	данные отсутствуют
585	92234.76	117447.64	данные отсутствуют	данные отсутствуют
586	92235.25	117447.6	данные отсутствуют	данные отсутствуют
586	92235.25	117447.6	данные отсутствуют	данные отсутствуют
Государственный регистратор				ФГИС ЕГРН
полное наименование должности			подпись	инициалы, фамилия

М.П.

Выписка из Единого государственного реестра недвижимости об объекте недвижимости
Сведения о частях земельного участка

Земельный участок			
(вид объекта недвижимости)			
Лист № ___ Раздела 4.2	Всего листов раздела 4.2 : ___	Всего разделов: ___	Всего листов выписки: ___
11.01.2023 № 99/2023/514534023			
Кадастровый номер:		78:31:0001518:23	

Номер точки	Координаты, м		Описание закрепления на местности	Средняя квадратическая погрешность определения координат характерных точек границы части земельного участка, м
	X	Y		
1	2	3	4	5
587	92235.93	117447.72	данные отсутствуют	данные отсутствуют
587	92235.93	117447.72	данные отсутствуют	данные отсутствуют
588	92239.93	117446.23	данные отсутствуют	данные отсутствуют
588	92239.93	117446.23	данные отсутствуют	данные отсутствуют
589	92243.52	117444.83	данные отсутствуют	данные отсутствуют
589	92243.52	117444.83	данные отсутствуют	данные отсутствуют
590	92244.67	117444.37	данные отсутствуют	данные отсутствуют
590	92244.67	117444.37	данные отсутствуют	данные отсутствуют
591	92243.56	117441.14	данные отсутствуют	данные отсутствуют
591	92243.56	117441.14	данные отсутствуют	данные отсутствуют
592	92208.04	117486.22	данные отсутствуют	данные отсутствуют
592	92208.04	117486.22	данные отсутствуют	данные отсутствуют
593	92210.31	117486.4	данные отсутствуют	данные отсутствуют
593	92210.31	117486.4	данные отсутствуют	данные отсутствуют
594	92212.95	117487.39	данные отсутствуют	данные отсутствуют
594	92212.95	117487.39	данные отсутствуют	данные отсутствуют
595	92215.21	117489.08	данные отсутствуют	данные отсутствуют
Государственный регистратор				ФГИС ЕГРН
полное наименование должности			подпись	инициалы, фамилия

М.П.

Выписка из Единого государственного реестра недвижимости об объекте недвижимости
Сведения о частях земельного участка

Земельный участок			
(вид объекта недвижимости)			
Лист № ___ Раздела 4.2	Всего листов раздела 4.2 : ___	Всего разделов: ___	Всего листов выписки: ___
11.01.2023 № 99/2023/514534023			
Кадастровый номер:		78:31:0001518:23	

Номер точки	Координаты, м		Описание закрепления на местности	Средняя квадратическая погрешность определения координат характерных точек границы части земельного участка, м
	X	Y		
1	2	3	4	5
595	92215.21	117489.08	данные отсутствуют	данные отсутствуют
596	92216.91	117491.33	данные отсутствуют	данные отсутствуют
596	92216.91	117491.33	данные отсутствуют	данные отсутствуют
597	92217.55	117492.75	данные отсутствуют	данные отсутствуют
597	92217.55	117492.75	данные отсутствуют	данные отсутствуют
598	92219.58	117498.35	данные отсутствуют	данные отсутствуют
598	92219.58	117498.35	данные отсутствуют	данные отсутствуют
599	92220.16	117501.11	данные отсутствуют	данные отсутствуют
599	92220.16	117501.11	данные отсутствуют	данные отсутствуют
600	92219.94	117503.93	данные отсутствуют	данные отсутствуют
600	92219.94	117503.93	данные отсутствуют	данные отсутствуют
601	92218.95	117506.57	данные отсутствуют	данные отсутствуют
601	92218.95	117506.57	данные отсутствуют	данные отсутствуют
602	92217.26	117508.83	данные отсутствуют	данные отсутствуют
602	92217.26	117508.83	данные отсутствуют	данные отсутствуют
603	92215	117510.52	данные отсутствуют	данные отсутствуют
603	92215	117510.52	данные отсутствуют	данные отсутствуют
Государственный регистратор				ФГИС ЕГРН
полное наименование должности			подпись	инициалы, фамилия

М.П.

Выписка из Единого государственного реестра недвижимости об объекте недвижимости
Сведения о частях земельного участка

Земельный участок			
(вид объекта недвижимости)			
Лист № ___ Раздела 4.2	Всего листов раздела 4.2 : ___	Всего разделов: ___	Всего листов выписки: ___
11.01.2023 № 99/2023/514534023			
Кадастровый номер:		78:31:0001518:23	

Номер точки	Координаты, м		Описание закрепления на местности	Средняя квадратическая погрешность определения координат характерных точек границы части земельного участка, м
	X	Y		
1	2	3	4	5
604	92213.68	117511.13	данные отсутствуют	данные отсутствуют
604	92213.68	117511.13	данные отсутствуют	данные отсутствуют
605	92209.1	117512.84	данные отсутствуют	данные отсутствуют
605	92209.1	117512.84	данные отсутствуют	данные отсутствуют
606	92208.9	117512.88	данные отсутствуют	данные отсутствуют
606	92208.9	117512.88	данные отсутствуют	данные отсутствуют
607	92238.68	117595.69	данные отсутствуют	данные отсутствуют
607	92238.68	117595.69	данные отсутствуют	данные отсутствуют
607	92238.68	117595.69	данные отсутствуют	данные отсутствуют
607	92238.68	117595.69	данные отсутствуют	данные отсутствуют
608	92249.26	117623.86	данные отсутствуют	данные отсутствуют
608	92249.26	117623.86	данные отсутствуют	данные отсутствуют
608	92249.26	117623.86	данные отсутствуют	данные отсутствуют
608	92249.26	117623.86	данные отсутствуют	данные отсутствуют
609	92207.12	117502.9	данные отсутствуют	данные отсутствуют
609	92207.12	117502.9	данные отсутствуют	данные отсутствуют
609	92207.12	117502.9	данные отсутствуют	данные отсутствуют

Государственный регистратор		ФГИС ЕГРН
полное наименование должности	подпись	инициалы, фамилия

М.П.

Выписка из Единого государственного реестра недвижимости об объекте недвижимости
Сведения о частях земельного участка

Земельный участок			
(вид объекта недвижимости)			
Лист № ___ Раздела 4.2	Всего листов раздела 4.2 : ___	Всего разделов: ___	Всего листов выписки: ___
11.01.2023 № 99/2023/514534023			
Кадастровый номер:		78:31:0001518:23	

Номер точки	Координаты, м		Описание закрепления на местности	Средняя квадратическая погрешность определения координат характерных точек границы части земельного участка, м
	X	Y		
1	2	3	4	5
609	92207.12	117502.9	данные отсутствуют	данные отсутствуют
610	92205.19	117497.23	данные отсутствуют	данные отсутствуют
610	92205.19	117497.23	данные отсутствуют	данные отсутствуют
610	92205.19	117497.23	данные отсутствуют	данные отсутствуют
610	92205.19	117497.23	данные отсутствуют	данные отсутствуют
611	92202.15	117488.3	данные отсутствуют	данные отсутствуют
611	92202.15	117488.3	данные отсутствуют	данные отсутствуют
611	92202.15	117488.3	данные отсутствуют	данные отсутствуют
611	92202.15	117488.3	данные отсутствуют	данные отсутствуют
612	92341.03	117452.18	данные отсутствуют	данные отсутствуют
612	92341.03	117452.18	данные отсутствуют	данные отсутствуют
613	92331.72	117453.18	данные отсутствуют	данные отсутствуют
613	92331.72	117453.18	данные отсутствуют	данные отсутствуют
614	92322.18	117455.13	данные отсутствуют	данные отсутствуют
614	92322.18	117455.13	данные отсутствуют	данные отсутствуют
615	92311.66	117455.26	данные отсутствуют	данные отсутствуют
615	92311.66	117455.26	данные отсутствуют	данные отсутствуют
Государственный регистратор				ФГИС ЕГРН
полное наименование должности			подпись	инициалы, фамилия

М.П.

Выписка из Единого государственного реестра недвижимости об объекте недвижимости
Сведения о частях земельного участка

Земельный участок			
(вид объекта недвижимости)			
Лист № ___ Раздела 4.2	Всего листов раздела 4.2 : ___	Всего разделов: ___	Всего листов выписки: ___
11.01.2023 № 99/2023/514534023			
Кадастровый номер:		78:31:0001518:23	

Номер точки	Координаты, м		Описание закрепления на местности	Средняя квадратическая погрешность определения координат характерных точек границы части земельного участка, м
	X	Y		
1	2	3	4	5
616	92288.72	117463.38	данные отсутствуют	данные отсутствуют
616	92288.72	117463.38	данные отсутствуют	данные отсутствуют
617	92266.54	117470.79	данные отсутствуют	данные отсутствуют
617	92266.54	117470.79	данные отсутствуют	данные отсутствуют
618	92202.39	117494.36	данные отсутствуют	данные отсутствуют
618	92202.39	117494.36	данные отсутствуют	данные отсутствуют

Государственный регистратор		ФГИС ЕГРН
полное наименование должности	подпись	инициалы, фамилия

М.П.

Выписка из Единого государственного реестра недвижимости об объекте недвижимости
Сведения о частях земельного участка

Земельный участок				
(вид объекта недвижимости)				
Лист № ___ Раздела 4.2		Всего листов раздела 4.2 : ___		Всего разделов: ___
Всего листов выписки: ___				
11.01.2023 № 99/2023/514534023				
Кадастровый номер:			78:31:0001518:23	
Сведения о характерных точках границы части (частей) земельного участка				
Учетный номер части: 35				
Система координат: МСК-05				
Зона №				
Номер точки	Координаты, м		Описание закрепления на местности	Средняя квадратическая погрешность определения координат характерных точек границы части земельного участка, м
	X	Y		
1	2	3	4	5
1	92312.33	117423.51	данные отсутствуют	данные отсутствуют
1	92312.33	117423.51	данные отсутствуют	данные отсутствуют
1	92312.33	117423.51	данные отсутствуют	данные отсутствуют
1	92312.33	117423.51	данные отсутствуют	данные отсутствуют
1	92312.33	117423.51	данные отсутствуют	данные отсутствуют
1	92312.33	117423.51	данные отсутствуют	данные отсутствуют
2	92324.53	117425.68	данные отсутствуют	данные отсутствуют
2	92324.53	117425.68	данные отсутствуют	данные отсутствуют
2	92324.53	117425.68	данные отсутствуют	данные отсутствуют
2	92324.53	117425.68	данные отсутствуют	данные отсутствуют
2	92324.53	117425.68	данные отсутствуют	данные отсутствуют
3	92412.76	117567.35	данные отсутствуют	данные отсутствуют
4	92400.21	117574.49	данные отсутствуют	данные отсутствуют
5	92396.73	117570.14	данные отсутствуют	данные отсутствуют
6	92385.53	117572.7	данные отсутствуют	данные отсутствуют
7	92362.28	117578.01	данные отсутствуют	данные отсутствуют
Государственный регистратор			ФГИС ЕГРН	
полное наименование должности			подпись	
			инициалы, фамилия	

М.П.

Выписка из Единого государственного реестра недвижимости об объекте недвижимости
Сведения о частях земельного участка

Земельный участок			
(вид объекта недвижимости)			
Лист № ___ Раздела 4.2	Всего листов раздела 4.2 : ___	Всего разделов: ___	Всего листов выписки: ___
11.01.2023 № 99/2023/514534023			
Кадастровый номер:		78:31:0001518:23	

Номер точки	Координаты, м		Описание закрепления на местности	Средняя квадратическая погрешность определения координат характерных точек границы части земельного участка, м
	X	Y		
1	2	3	4	5
8	92355.5	117581	данные отсутствуют	данные отсутствуют
9	92355.08	117580.06	данные отсутствуют	данные отсутствуют
10	92344.51	117583.27	данные отсутствуют	данные отсутствуют
11	92359.54	117619	данные отсутствуют	данные отсутствуют
12	92310.61	117639.73	данные отсутствуют	данные отсутствуют
12	92310.61	117639.73	данные отсутствуют	данные отсутствуют
13	92297.16	117602.47	данные отсутствуют	данные отсутствуют
13	92297.16	117602.47	данные отсутствуют	данные отсутствуют
14	92248.92	117624.01	данные отсутствуют	данные отсутствуют
14	92248.92	117624.01	данные отсутствуют	данные отсутствуют
14	92248.92	117624.01	данные отсутствуют	данные отсутствуют
14	92248.92	117624.01	данные отсутствуют	данные отсутствуют
14	92248.92	117624.01	данные отсутствуют	данные отсутствуют
14	92248.92	117624.01	данные отсутствуют	данные отсутствуют
14	92248.92	117624.01	данные отсутствуют	данные отсутствуют
14	92248.92	117624.01	данные отсутствуют	данные отсутствуют
15	92246.46	117618.2	данные отсутствуют	данные отсутствуют
15	92246.46	117618.2	данные отсутствуют	данные отсутствуют
Государственный регистратор				ФГИС ЕГРН
полное наименование должности			подпись	инициалы, фамилия

М.П.

Выписка из Единого государственного реестра недвижимости об объекте недвижимости
Сведения о частях земельного участка

Земельный участок			
(вид объекта недвижимости)			
Лист № ___ Раздела 4.2	Всего листов раздела 4.2 : ___	Всего разделов: ___	Всего листов выписки: ___
11.01.2023 № 99/2023/514534023			
Кадастровый номер:		78:31:0001518:23	

Номер точки	Координаты, м		Описание закрепления на местности	Средняя квадратическая погрешность определения координат характерных точек границы части земельного участка, м
	X	Y		
1	2	3	4	5
15	92246.46	117618.2	данные отсутствуют	данные отсутствуют
15	92246.46	117618.2	данные отсутствуют	данные отсутствуют
15	92246.46	117618.2	данные отсутствуют	данные отсутствуют
15	92246.46	117618.2	данные отсутствуют	данные отсутствуют
15	92246.46	117618.2	данные отсутствуют	данные отсутствуют
16	92237.4	117593.38	данные отсутствуют	данные отсутствуют
16	92237.4	117593.38	данные отсутствуют	данные отсутствуют
16	92237.4	117593.38	данные отсутствуют	данные отсутствуют
16	92237.4	117593.38	данные отсутствуют	данные отсутствуют
16	92237.4	117593.38	данные отсутствуют	данные отсутствуют
16	92237.4	117593.38	данные отсутствуют	данные отсутствуют
16	92237.4	117593.38	данные отсутствуют	данные отсутствуют
16	92237.4	117593.38	данные отсутствуют	данные отсутствуют
17	92231.67	117577.33	данные отсутствуют	данные отсутствуют
17	92231.67	117577.33	данные отсутствуют	данные отсутствуют
17	92231.67	117577.33	данные отсутствуют	данные отсутствуют
17	92231.67	117577.33	данные отсутствуют	данные отсутствуют
17	92231.67	117577.33	данные отсутствуют	данные отсутствуют

Государственный регистратор		ФГИС ЕГРН
полное наименование должности	подпись	инициалы, фамилия

М.П.

Выписка из Единого государственного реестра недвижимости об объекте недвижимости
Сведения о частях земельного участка

Земельный участок			
(вид объекта недвижимости)			
Лист № ___ Раздела 4.2	Всего листов раздела 4.2 : ___	Всего разделов: ___	Всего листов выписки: ___
11.01.2023 № 99/2023/514534023			
Кадастровый номер:		78:31:0001518:23	

Номер точки	Координаты, м		Описание закрепления на местности	Средняя квадратическая погрешность определения координат характерных точек границы части земельного участка, м
	X	Y		
1	2	3	4	5
17	92231.67	117577.33	данные отсутствуют	данные отсутствуют
18	92229.87	117571.77	данные отсутствуют	данные отсутствуют
18	92229.87	117571.77	данные отсутствуют	данные отсутствуют
18	92229.87	117571.77	данные отсутствуют	данные отсутствуют
18	92229.87	117571.77	данные отсутствуют	данные отсутствуют
18	92229.87	117571.77	данные отсутствуют	данные отсутствуют
18	92229.87	117571.77	данные отсутствуют	данные отсутствуют
18	92229.87	117571.77	данные отсутствуют	данные отсутствуют
19	92216.77	117535.12	данные отсутствуют	данные отсутствуют
19	92216.77	117535.12	данные отсутствуют	данные отсутствуют
19	92216.77	117535.12	данные отсутствуют	данные отсутствуют
19	92216.77	117535.12	данные отсутствуют	данные отсутствуют
19	92216.77	117535.12	данные отсутствуют	данные отсутствуют
19	92216.77	117535.12	данные отсутствуют	данные отсутствуют
20	92216.57	117534.46	данные отсутствуют	данные отсутствуют
20	92216.57	117534.46	данные отсутствуют	данные отсутствуют
20	92216.57	117534.46	данные отсутствуют	данные отсутствуют
20	92216.57	117534.46	данные отсутствуют	данные отсутствуют

Государственный регистратор		ФГИС ЕГРН
полное наименование должности	подпись	инициалы, фамилия

М.П.

Выписка из Единого государственного реестра недвижимости об объекте недвижимости
Сведения о частях земельного участка

Земельный участок			
(вид объекта недвижимости)			
Лист № ___ Раздела 4.2	Всего листов раздела 4.2 : ___	Всего разделов: ___	Всего листов выписки: ___
11.01.2023 № 99/2023/514534023			
Кадастровый номер:		78:31:0001518:23	

Номер точки	Координаты, м		Описание закрепления на местности	Средняя квадратическая погрешность определения координат характерных точек границы части земельного участка, м
	X	Y		
1	2	3	4	5
20	92216.57	117534.46	данные отсутствуют	данные отсутствуют
20	92216.57	117534.46	данные отсутствуют	данные отсутствуют
21	92216.34	117534.54	данные отсутствуют	данные отсутствуют
21	92216.34	117534.54	данные отсутствуют	данные отсутствуют
21	92216.34	117534.54	данные отсутствуют	данные отсутствуют
21	92216.34	117534.54	данные отсутствуют	данные отсутствуют
21	92216.34	117534.54	данные отсутствуют	данные отсутствуют
21	92216.34	117534.54	данные отсутствуют	данные отсутствуют
21	92216.34	117534.54	данные отсутствуют	данные отсутствуют
21	92216.34	117534.54	данные отсутствуют	данные отсутствуют
22	92216.08	117533.69	данные отсутствуют	данные отсутствуют
22	92216.08	117533.69	данные отсутствуют	данные отсутствуют
22	92216.08	117533.69	данные отсутствуют	данные отсутствуют
22	92216.08	117533.69	данные отсутствуют	данные отсутствуют
22	92216.08	117533.69	данные отсутствуют	данные отсутствуют
22	92216.08	117533.69	данные отсутствуют	данные отсутствуют
22	92216.08	117533.69	данные отсутствуют	данные отсутствуют
22	92216.08	117533.69	данные отсутствуют	данные отсутствуют
23	92214.75	117530.27	данные отсутствуют	данные отсутствуют

Государственный регистратор		ФГИС ЕГРН
полное наименование должности	подпись	инициалы, фамилия

М.П.

Выписка из Единого государственного реестра недвижимости об объекте недвижимости
Сведения о частях земельного участка

Земельный участок			
(вид объекта недвижимости)			
Лист № ___ Раздела 4.2	Всего листов раздела 4.2 : ___	Всего разделов: ___	Всего листов выписки: ___
11.01.2023 № 99/2023/514534023			
Кадастровый номер:		78:31:0001518:23	

Номер точки	Координаты, м		Описание закрепления на местности	Средняя квадратическая погрешность определения координат характерных точек границы части земельного участка, м
	X	Y		
1	2	3	4	5
23	92214.75	117530.27	данные отсутствуют	данные отсутствуют
23	92214.75	117530.27	данные отсутствуют	данные отсутствуют
23	92214.75	117530.27	данные отсутствуют	данные отсутствуют
23	92214.75	117530.27	данные отсутствуют	данные отсутствуют
23	92214.75	117530.27	данные отсутствуют	данные отсутствуют
23	92214.75	117530.27	данные отсутствуют	данные отсутствуют
24	92214.5	117529.39	данные отсутствуют	данные отсутствуют
24	92214.5	117529.39	данные отсутствуют	данные отсутствуют
24	92214.5	117529.39	данные отсутствуют	данные отсутствуют
24	92214.5	117529.39	данные отсутствуют	данные отсутствуют
24	92214.5	117529.39	данные отсутствуют	данные отсутствуют
24	92214.5	117529.39	данные отсутствуют	данные отсутствуют
24	92214.5	117529.39	данные отсутствуют	данные отсутствуют
24	92214.5	117529.39	данные отсутствуют	данные отсутствуют
25	92214.69	117529.3	данные отсутствуют	данные отсутствуют
25	92214.69	117529.3	данные отсутствуют	данные отсутствуют
25	92214.69	117529.3	данные отсутствуют	данные отсутствуют
25	92214.69	117529.3	данные отсутствуют	данные отсутствуют

Государственный регистратор		ФГИС ЕГРН
полное наименование должности	подпись	инициалы, фамилия

М.П.

Выписка из Единого государственного реестра недвижимости об объекте недвижимости
Сведения о частях земельного участка

Земельный участок			
(вид объекта недвижимости)			
Лист № ___ Раздела 4.2	Всего листов раздела 4.2 : ___	Всего разделов: ___	Всего листов выписки: ___
11.01.2023 № 99/2023/514534023			
Кадастровый номер:		78:31:0001518:23	

Номер точки	Координаты, м		Описание закрепления на местности	Средняя квадратическая погрешность определения координат характерных точек границы части земельного участка, м
	X	Y		
1	2	3	4	5
25	92214.69	117529.3	данные отсутствуют	данные отсутствуют
25	92214.69	117529.3	данные отсутствуют	данные отсутствуют
25	92214.69	117529.3	данные отсутствуют	данные отсутствуют
26	92214.42	117528.67	данные отсутствуют	данные отсутствуют
26	92214.42	117528.67	данные отсутствуют	данные отсутствуют
26	92214.42	117528.67	данные отсутствуют	данные отсутствуют
26	92214.42	117528.67	данные отсутствуют	данные отсутствуют
26	92214.42	117528.67	данные отсутствуют	данные отсутствуют
26	92214.42	117528.67	данные отсутствуют	данные отсутствуют
26	92214.42	117528.67	данные отсутствуют	данные отсутствуют
26	92214.42	117528.67	данные отсутствуют	данные отсутствуют
27	92205.6	117503.47	данные отсутствуют	данные отсутствуют
27	92205.6	117503.47	данные отсутствуют	данные отсутствуют
27	92205.6	117503.47	данные отсутствуют	данные отсутствуют
27	92205.6	117503.47	данные отсутствуют	данные отсутствуют
27	92205.6	117503.47	данные отсутствуют	данные отсутствуют
27	92205.6	117503.47	данные отсутствуют	данные отсутствуют
27	92205.6	117503.47	данные отсутствуют	данные отсутствуют
Государственный регистратор				ФГИС ЕГРН
полное наименование должности			подпись	инициалы, фамилия

М.П.

Выписка из Единого государственного реестра недвижимости об объекте недвижимости
Сведения о частях земельного участка

Земельный участок			
(вид объекта недвижимости)			
Лист № ___ Раздела 4.2	Всего листов раздела 4.2 : ___	Всего разделов: ___	Всего листов выписки: ___
11.01.2023 № 99/2023/514534023			
Кадастровый номер:		78:31:0001518:23	

Номер точки	Координаты, м		Описание закрепления на местности	Средняя квадратическая погрешность определения координат характерных точек границы части земельного участка, м
	X	Y		
1	2	3	4	5
27	92205.6	117503.47	данные отсутствуют	данные отсутствуют
27	92205.6	117503.47	данные отсутствуют	данные отсутствуют
28	92210.18	117501.76	данные отсутствуют	данные отсутствуют
28	92210.18	117501.76	данные отсутствуют	данные отсутствуют
28	92210.18	117501.76	данные отсутствуют	данные отсутствуют
28	92210.18	117501.76	данные отсутствуют	данные отсутствуют
28	92210.18	117501.76	данные отсутствуют	данные отсутствуют
29	92208.15	117496.16	данные отсутствуют	данные отсутствуют
29	92208.15	117496.16	данные отсутствуют	данные отсутствуют
29	92208.15	117496.16	данные отсутствуют	данные отсутствуют
29	92208.15	117496.16	данные отсутствуют	данные отсутствуют
29	92208.15	117496.16	данные отсутствуют	данные отсутствуют
30	92203.58	117497.82	данные отсутствуют	данные отсутствуют
30	92203.58	117497.82	данные отсутствуют	данные отсутствуют
30	92203.58	117497.82	данные отсутствуют	данные отсутствуют
30	92203.58	117497.82	данные отсутствуют	данные отсутствуют
30	92203.58	117497.82	данные отсутствуют	данные отсутствуют
30	92203.58	117497.82	данные отсутствуют	данные отсутствуют

Государственный регистратор		ФГИС ЕГРН
полное наименование должности	подпись	инициалы, фамилия

М.П.

Выписка из Единого государственного реестра недвижимости об объекте недвижимости
Сведения о частях земельного участка

Земельный участок			
(вид объекта недвижимости)			
Лист № __ Раздела 4.2	Всего листов раздела 4.2 : __	Всего разделов: __	Всего листов выписки: __
11.01.2023 № 99/2023/514534023			
Кадастровый номер:		78:31:0001518:23	

Номер точки	Координаты, м		Описание закрепления на местности	Средняя квадратическая погрешность определения координат характерных точек границы части земельного участка, м
	X	Y		
1	2	3	4	5
30	92203.58	117497.82	данные отсутствуют	данные отсутствуют
30	92203.58	117497.82	данные отсутствуют	данные отсутствуют
30	92203.58	117497.82	данные отсутствуют	данные отсутствуют
31	92201.77	117492.55	данные отсутствуют	данные отсутствуют
31	92201.77	117492.55	данные отсутствуют	данные отсутствуют
31	92201.77	117492.55	данные отсутствуют	данные отсутствуют
31	92201.77	117492.55	данные отсутствуют	данные отсутствуют
31	92201.77	117492.55	данные отсутствуют	данные отсутствуют
31	92201.77	117492.55	данные отсутствуют	данные отсутствуют
31	92201.77	117492.55	данные отсутствуют	данные отсутствуют
31	92201.77	117492.55	данные отсутствуют	данные отсутствуют
31	92201.77	117492.55	данные отсутствуют	данные отсутствуют
31	92201.77	117492.55	данные отсутствуют	данные отсутствуют
31	92201.77	117492.55	данные отсутствуют	данные отсутствуют
31	92201.77	117492.55	данные отсутствуют	данные отсутствуют
31	92201.77	117492.55	данные отсутствуют	данные отсутствуют
31	92201.77	117492.55	данные отсутствуют	данные отсутствуют
31	92201.77	117492.55	данные отсутствуют	данные отсутствуют
31	92201.77	117492.55	данные отсутствуют	данные отсутствуют
31	92201.77	117492.55	данные отсутствуют	данные отсутствуют
32	92201.49	117491.75	данные отсутствуют	данные отсутствуют
32	92201.49	117491.75	данные отсутствуют	данные отсутствуют

Государственный регистратор		ФГИС ЕГРН
полное наименование должности	подпись	инициалы, фамилия

М.П.

Выписка из Единого государственного реестра недвижимости об объекте недвижимости
Сведения о частях земельного участка

Земельный участок			
(вид объекта недвижимости)			
Лист № ___ Раздела 4.2	Всего листов раздела 4.2 : ___	Всего разделов: ___	Всего листов выписки: ___
11.01.2023 № 99/2023/514534023			
Кадастровый номер:		78:31:0001518:23	

Номер точки	Координаты, м		Описание закрепления на местности	Средняя квадратическая погрешность определения координат характерных точек границы части земельного участка, м
	X	Y		
1	2	3	4	5
32	92201.49	117491.75	данные отсутствуют	данные отсутствуют
32	92201.49	117491.75	данные отсутствуют	данные отсутствуют
32	92201.49	117491.75	данные отсутствуют	данные отсутствуют
32	92201.49	117491.75	данные отсутствуют	данные отсутствуют
32	92201.49	117491.75	данные отсутствуют	данные отсутствуют
32	92201.49	117491.75	данные отсутствуют	данные отсутствуют
32	92201.49	117491.75	данные отсутствуют	данные отсутствуют
32	92201.49	117491.75	данные отсутствуют	данные отсутствуют
32	92201.49	117491.75	данные отсутствуют	данные отсутствуют
32	92201.49	117491.75	данные отсутствуют	данные отсутствуют
32	92201.49	117491.75	данные отсутствуют	данные отсутствуют
32	92201.49	117491.75	данные отсутствуют	данные отсутствуют
32	92201.49	117491.75	данные отсутствуют	данные отсутствуют
32	92201.49	117491.75	данные отсутствуют	данные отсутствуют
33	92200.48	117488.88	данные отсутствуют	данные отсутствуют
33	92200.48	117488.88	данные отсутствуют	данные отсутствуют
33	92200.48	117488.88	данные отсутствуют	данные отсутствуют
33	92200.48	117488.88	данные отсутствуют	данные отсутствуют
33	92200.48	117488.88	данные отсутствуют	данные отсутствуют
33	92200.48	117488.88	данные отсутствуют	данные отсутствуют
Государственный регистратор				ФГИС ЕГРН
полное наименование должности			подпись	инициалы, фамилия

М.П.

Выписка из Единого государственного реестра недвижимости об объекте недвижимости
Сведения о частях земельного участка

Земельный участок			
<small>(вид объекта недвижимости)</small>			
Лист № <u> </u> Раздела 4.2	Всего листов раздела 4.2 : <u> </u>	Всего разделов: <u> </u>	Всего листов выписки: <u> </u>
11.01.2023 № 99/2023/514534023			
Кадастровый номер:		78:31:0001518:23	

Номер точки	Координаты, м		Описание закрепления на местности	Средняя квадратическая погрешность определения координат характерных точек границы части земельного участка, м
	X	Y		
1	2	3	4	5
33	92200.48	117488.88	данные отсутствуют	данные отсутствуют
33	92200.48	117488.88	данные отсутствуют	данные отсутствуют
33	92200.48	117488.88	данные отсутствуют	данные отсутствуют
33	92200.48	117488.88	данные отсутствуют	данные отсутствуют
33	92200.48	117488.88	данные отсутствуют	данные отсутствуют
33	92200.48	117488.88	данные отсутствуют	данные отсутствуют
34	92201.11	117488.67	данные отсутствуют	данные отсутствуют
34	92201.11	117488.67	данные отсутствуют	данные отсутствуют
34	92201.11	117488.67	данные отсутствуют	данные отсутствуют
34	92201.11	117488.67	данные отсутствуют	данные отсутствуют
34	92201.11	117488.67	данные отсутствуют	данные отсутствуют
34	92201.11	117488.67	данные отсутствуют	данные отсутствуют
34	92201.11	117488.67	данные отсутствуют	данные отсутствуют
34	92201.11	117488.67	данные отсутствуют	данные отсутствуют
34	92201.11	117488.67	данные отсутствуют	данные отсутствуют
34	92201.11	117488.67	данные отсутствуют	данные отсутствуют
34	92201.11	117488.67	данные отсутствуют	данные отсутствуют
34	92201.11	117488.67	данные отсутствуют	данные отсутствуют
Государственный регистратор				ФГИС ЕГРН
полное наименование должности			подпись	инициалы, фамилия

М.П.

Выписка из Единого государственного реестра недвижимости об объекте недвижимости
Сведения о частях земельного участка

Земельный участок			
(вид объекта недвижимости)			
Лист № ___ Раздела 4.2	Всего листов раздела 4.2 : ___	Всего разделов: ___	Всего листов выписки: ___
11.01.2023 № 99/2023/514534023			
Кадастровый номер:		78:31:0001518:23	

Номер точки	Координаты, м		Описание закрепления на местности	Средняя квадратическая погрешность определения координат характерных точек границы части земельного участка, м
	X	Y		
1	2	3	4	5
34	92201.11	117488.67	данные отсутствуют	данные отсутствуют
35	92225.16	117480.17	данные отсутствуют	данные отсутствуют
35	92225.16	117480.17	данные отсутствуют	данные отсутствуют
35	92225.16	117480.17	данные отсутствуют	данные отсутствуют
35	92225.16	117480.17	данные отсутствуют	данные отсутствуют
35	92225.16	117480.17	данные отсутствуют	данные отсутствуют
35	92225.16	117480.17	данные отсутствуют	данные отсутствуют
35	92225.16	117480.17	данные отсутствуют	данные отсутствуют
36	92224.56	117478.85	данные отсутствуют	данные отсутствуют
36	92224.56	117478.85	данные отсутствуют	данные отсутствуют
36	92224.56	117478.85	данные отсутствуют	данные отсутствуют
36	92224.56	117478.85	данные отсутствуют	данные отсутствуют
36	92224.56	117478.85	данные отсутствуют	данные отсутствуют
36	92224.56	117478.85	данные отсутствуют	данные отсутствуют
36	92224.56	117478.85	данные отсутствуют	данные отсутствуют
37	92228.99	117476.92	данные отсутствуют	данные отсутствуют
37	92228.99	117476.92	данные отсутствуют	данные отсутствуют
37	92228.99	117476.92	данные отсутствуют	данные отсутствуют
37	92228.99	117476.92	данные отсутствуют	данные отсутствуют

Государственный регистратор		ФГИС ЕГРН
полное наименование должности	подпись	инициалы, фамилия

М.П.

Выписка из Единого государственного реестра недвижимости об объекте недвижимости
Сведения о частях земельного участка

Земельный участок			
(вид объекта недвижимости)			
Лист № ___ Раздела 4.2	Всего листов раздела 4.2 : ___	Всего разделов: ___	Всего листов выписки: ___
11.01.2023 № 99/2023/514534023			
Кадастровый номер:		78:31:0001518:23	

Номер точки	Координаты, м		Описание закрепления на местности	Средняя квадратическая погрешность определения координат характерных точек границы части земельного участка, м
	X	Y		
1	2	3	4	5
37	92228.99	117476.92	данные отсутствуют	данные отсутствуют
37	92228.99	117476.92	данные отсутствуют	данные отсутствуют
37	92228.99	117476.92	данные отсутствуют	данные отсутствуют
37	92228.99	117476.92	данные отсутствуют	данные отсутствуют
38	92228.3	117475.33	данные отсутствуют	данные отсутствуют
38	92228.3	117475.33	данные отсутствуют	данные отсутствуют
38	92228.3	117475.33	данные отсутствуют	данные отсутствуют
38	92228.3	117475.33	данные отсутствуют	данные отсутствуют
38	92228.3	117475.33	данные отсутствуют	данные отсутствуют
38	92228.3	117475.33	данные отсутствуют	данные отсутствуют
38	92228.3	117475.33	данные отсутствуют	данные отсутствуют
38	92228.3	117475.33	данные отсутствуют	данные отсутствуют
38	92228.3	117475.33	данные отсутствуют	данные отсутствуют
38	92228.3	117475.33	данные отсутствуют	данные отсутствуют
39	92234.4	117473.23	данные отсутствуют	данные отсутствуют
39	92234.4	117473.23	данные отсутствуют	данные отсутствуют
39	92234.4	117473.23	данные отсутствуют	данные отсутствуют
39	92234.4	117473.23	данные отсутствуют	данные отсутствуют
39	92234.4	117473.23	данные отсутствуют	данные отсутствуют

Государственный регистратор		ФГИС ЕГРН
полное наименование должности	подпись	инициалы, фамилия

М.П.

Выписка из Единого государственного реестра недвижимости об объекте недвижимости
Сведения о частях земельного участка

Земельный участок			
(вид объекта недвижимости)			
Лист № ___ Раздела 4.2	Всего листов раздела 4.2 : ___	Всего разделов: ___	Всего листов выписки: ___
11.01.2023 № 99/2023/514534023			
Кадастровый номер:		78:31:0001518:23	

Номер точки	Координаты, м		Описание закрепления на местности	Средняя квадратическая погрешность определения координат характерных точек границы части земельного участка, м
	X	Y		
1	2	3	4	5
39	92234.4	117473.23	данные отсутствуют	данные отсутствуют
39	92234.4	117473.23	данные отсутствуют	данные отсутствуют
40	92240.47	117470.93	данные отсутствуют	данные отсутствуют
40	92240.47	117470.93	данные отсутствуют	данные отсутствуют
40	92240.47	117470.93	данные отсутствуют	данные отсутствуют
40	92240.47	117470.93	данные отсутствуют	данные отсутствуют
40	92240.47	117470.93	данные отсутствуют	данные отсутствуют
40	92240.47	117470.93	данные отсутствуют	данные отсутствуют
40	92240.47	117470.93	данные отсутствуют	данные отсутствуют
40	92240.47	117470.93	данные отсутствуют	данные отсутствуют
41	92234.81	117456	данные отсутствуют	данные отсутствуют
41	92234.81	117456	данные отсутствуют	данные отсутствуют
41	92234.81	117456	данные отсутствуют	данные отсутствуют
41	92234.81	117456	данные отсутствуют	данные отсутствуют
41	92234.81	117456	данные отсутствуют	данные отсутствуют
41	92234.81	117456	данные отсутствуют	данные отсутствуют
42	92229.11	117441.03	данные отсутствуют	данные отсутствуют
42	92229.11	117441.03	данные отсутствуют	данные отсутствуют
Государственный регистратор				ФГИС ЕГРН
полное наименование должности			подпись	инициалы, фамилия

М.П.

Выписка из Единого государственного реестра недвижимости об объекте недвижимости
Сведения о частях земельного участка

Земельный участок			
(вид объекта недвижимости)			
Лист № ___ Раздела 4.2	Всего листов раздела 4.2 : ___	Всего разделов: ___	Всего листов выписки: ___
11.01.2023 № 99/2023/514534023			
Кадастровый номер:		78:31:0001518:23	

Номер точки	Координаты, м		Описание закрепления на местности	Средняя квадратическая погрешность определения координат характерных точек границы части земельного участка, м
	X	Y		
1	2	3	4	5
42	92229.11	117441.03	данные отсутствуют	данные отсутствуют
42	92229.11	117441.03	данные отсутствуют	данные отсутствуют
42	92229.11	117441.03	данные отсутствуют	данные отсутствуют
43	92260.18	117441.26	данные отсутствуют	данные отсутствуют
43	92260.18	117441.26	данные отсутствуют	данные отсутствуют
43	92260.18	117441.26	данные отсутствуют	данные отсутствуют
43	92260.18	117441.26	данные отсутствуют	данные отсутствуют
43	92260.18	117441.26	данные отсутствуют	данные отсутствуют
43	92260.18	117441.26	данные отсутствуют	данные отсутствуют
44	92305.42	117587.57	данные отсутствуют	данные отсутствуют
44	92305.42	117587.57	данные отсутствуют	данные отсутствуют
45	92345.19	117573.46	данные отсутствуют	данные отсутствуют
46	92343.39	117568.53	данные отсутствуют	данные отсутствуют
47	92338.86	117556.84	данные отсутствуют	данные отсутствуют
47	92338.86	117556.84	данные отсутствуют	данные отсутствуют
48	92299.57	117571.15	данные отсутствуют	данные отсутствуют
48	92299.57	117571.15	данные отсутствуют	данные отсутствуют
Государственный регистратор				ФГИС ЕГРН
полное наименование должности			подпись	инициалы, фамилия

М.П.

Выписка из Единого государственного реестра недвижимости об объекте недвижимости
Сведения о частях земельного участка

Земельный участок			
(вид объекта недвижимости)			
Лист № ___ Раздела 4.2	Всего листов раздела 4.2 : ___	Всего разделов: ___	Всего листов выписки: ___
11.01.2023 № 99/2023/514534023			
Кадастровый номер:		78:31:0001518:23	

Номер точки	Координаты, м		Описание закрепления на местности	Средняя квадратическая погрешность определения координат характерных точек границы части земельного участка, м
	X	Y		
1	2	3	4	5
49	92337.95	117447.22	данные отсутствуют	данные отсутствуют
49	92337.95	117447.22	данные отсутствуют	данные отсутствуют
50	92316.65	117454.81	данные отсутствуют	данные отсутствуют
50	92316.65	117454.81	данные отсутствуют	данные отсутствуют
51	92316.21	117455.03	данные отсутствуют	данные отсутствуют
51	92316.21	117455.03	данные отсутствуют	данные отсутствуют
52	92310.76	117456.92	данные отсутствуют	данные отсутствуют
52	92310.76	117456.92	данные отсутствуют	данные отсутствуют
53	92282.63	117466.38	данные отсутствуют	данные отсутствуют
53	92282.63	117466.38	данные отсутствуют	данные отсутствуют
54	92203.71	117493.91	данные отсутствуют	данные отсутствуют
55	92204.93	117497.33	данные отсутствуют	данные отсутствуют
56	92205.79	117493.18	данные отсутствуют	данные отсутствуют
57	92204.4	117487.51	данные отсутствуют	данные отсутствуют
58	92391.82	117533.73	данные отсутствуют	данные отсутствуют
58	92391.82	117533.73	данные отсутствуют	данные отсутствуют
59	92360.75	117548.31	данные отсутствуют	данные отсутствуют
Государственный регистратор				ФГИС ЕГРН
полное наименование должности			подпись	инициалы, фамилия

М.П.

Выписка из Единого государственного реестра недвижимости об объекте недвижимости
Сведения о частях земельного участка

Земельный участок			
(вид объекта недвижимости)			
Лист № ___ Раздела 4.2	Всего листов раздела 4.2 : ___	Всего разделов: ___	Всего листов выписки: ___
11.01.2023 № 99/2023/514534023			
Кадастровый номер:		78:31:0001518:23	

Номер точки	Координаты, м		Описание закрепления на местности	Средняя квадратическая погрешность определения координат характерных точек границы части земельного участка, м
	X	Y		
1	2	3	4	5
59	92360.75	117548.31	данные отсутствуют	данные отсутствуют
60	92362.11	117550.62	данные отсутствуют	данные отсутствуют
60	92362.11	117550.62	данные отсутствуют	данные отсутствуют
61	92350.38	117557.05	данные отсутствуют	данные отсутствуют
61	92350.38	117557.05	данные отсутствуют	данные отсутствуют
62	92348.29	117553.22	данные отсутствуют	данные отсутствуют
62	92348.29	117553.22	данные отсутствуют	данные отсутствуют
63	92277.72	117578.89	данные отсутствуют	данные отсутствуют
63	92277.72	117578.89	данные отсутствуют	данные отсутствуют
64	92266.32	117582.98	данные отсутствуют	данные отсутствуют
64	92266.32	117582.98	данные отсутствуют	данные отсутствуют
65	92320.77	117425.01	данные отсутствуют	данные отсутствуют
66	92338.1	117472.73	данные отсутствуют	данные отсутствуют
67	92340.73	117471.77	данные отсутствуют	данные отсутствуют
68	92341.5	117471.55	данные отсутствуют	данные отсутствуют
69	92342.3	117471.46	данные отсутствуют	данные отсутствуют
70	92343.1	117471.51	данные отсутствуют	данные отсутствуют
Государственный регистратор				ФГИС ЕГРН
полное наименование должности			подпись	инициалы, фамилия

М.П.

Выписка из Единого государственного реестра недвижимости об объекте недвижимости
Сведения о частях земельного участка

Земельный участок			
(вид объекта недвижимости)			
Лист № ___ Раздела 4.2	Всего листов раздела 4.2 : ___	Всего разделов: ___	Всего листов выписки: ___
11.01.2023 № 99/2023/514534023			
Кадастровый номер:		78:31:0001518:23	

Номер точки	Координаты, м		Описание закрепления на местности	Средняя квадратическая погрешность определения координат характерных точек границы части земельного участка, м
	X	Y		
1	2	3	4	5
71	92343.89	117471.68	данные отсутствуют	данные отсутствуют
72	92344.64	117471.97	данные отсутствуют	данные отсутствуют
73	92345.33	117472.38	данные отсутствуют	данные отсутствуют
74	92345.95	117472.9	данные отсутствуют	данные отсутствуют
75	92346.47	117473.51	данные отсутствуют	данные отсутствуют
76	92346.9	117474.2	данные отсутствуют	данные отсутствуют
77	92388.74	117556.48	данные отсутствуют	данные отсутствуют
78	92389.04	117557.24	данные отсутствуют	данные отсутствуют
79	92389.23	117558.04	данные отсутствуют	данные отсутствуют
80	92389.27	117558.86	данные отсутствуют	данные отсутствуют
81	92389.18	117559.68	данные отсутствуют	данные отсутствуют
82	92388.96	117560.48	данные отсутствуют	данные отсутствуют
83	92388.61	117561.22	данные отсутствуют	данные отсутствуют
84	92388.15	117561.9	данные отсутствуют	данные отсутствуют
85	92387.58	117562.49	данные отсутствуют	данные отсутствуют
86	92386.92	117562.99	данные отсутствуют	данные отсутствуют
87	92377.12	117569.1	данные отсутствуют	данные отсутствуют
Государственный регистратор				ФГИС ЕГРН
полное наименование должности			подпись	инициалы, фамилия

М.П.

Выписка из Единого государственного реестра недвижимости об объекте недвижимости
Сведения о частях земельного участка

Земельный участок			
(вид объекта недвижимости)			
Лист № ___ Раздела 4.2	Всего листов раздела 4.2 : ___	Всего разделов: ___	Всего листов выписки: ___
11.01.2023 № 99/2023/514534023			
Кадастровый номер:		78:31:0001518:23	

Номер точки	Координаты, м		Описание закрепления на местности	Средняя квадратическая погрешность определения координат характерных точек границы части земельного участка, м
	X	Y		
1	2	3	4	5
88	92380.3	117573.89	данные отсутствуют	данные отсутствуют
89	92369.88	117576.27	данные отсутствуют	данные отсутствуют
90	92365.95	117570.35	данные отсутствуют	данные отсутствуют
91	92365.52	117569.57	данные отсутствуют	данные отсутствуют
92	92365.24	117568.72	данные отсутствуют	данные отсутствуют
93	92365.11	117567.84	данные отсутствуют	данные отсутствуют
94	92365.14	117566.96	данные отсутствуют	данные отсутствуют
95	92365.33	117566.09	данные отсутствуют	данные отсутствуют
96	92365.67	117565.27	данные отсутствуют	данные отсутствуют
97	92366.15	117564.52	данные отсутствуют	данные отсутствуют
98	92366.75	117563.87	данные отсутствуют	данные отсутствуют
99	92367.47	117563.34	данные отсутствуют	данные отсутствуют
100	92377.75	117556.93	данные отсутствуют	данные отсутствуют
101	92339.99	117482.68	данные отсутствуют	данные отсутствуют
102	92336.82	117483.84	данные отсутствуют	данные отсутствуют
103	92335.97	117484.06	данные отсутствуют	данные отсутствуют
104	92335.1	117484.14	данные отсутствуют	данные отсутствуют

Государственный регистратор		ФГИС ЕГРН
полное наименование должности	подпись	инициалы, фамилия

М.П.

Сведения о частях земельного участка

Земельный участок			
(вид объекта недвижимости)			
Лист № ___ Раздела 4.2	Всего листов раздела 4.2 : ___	Всего разделов: ___	Всего листов выписки: ___
11.01.2023 № 99/2023/514534023			
Кадастровый номер:		78:31:0001518:23	

Номер точки	Координаты, м		Описание закрепления на местности	Средняя квадратическая погрешность определения координат характерных точек границы части земельного участка, м
	X	Y		
1	2	3	4	5
105	92334.24	117484.06	данные отсутствуют	данные отсутствуют
106	92333.39	117483.83	данные отсутствуют	данные отсутствуют
107	92332.6	117483.47	данные отсутствуют	данные отсутствуют
108	92331.89	117482.97	данные отсутствуют	данные отсутствуют
109	92331.27	117482.35	данные отсутствуют	данные отсутствуют
110	92330.77	117481.63	данные отсутствуют	данные отсутствуют
111	92330.41	117480.85	данные отсутствуют	данные отсутствуют
112	92310.61	117426.33	данные отсутствуют	данные отсутствуют
113	92302.36	117428.38	данные отсутствуют	данные отсутствуют
114	92301.51	117428.51	данные отсутствуют	данные отсутствуют
115	92300.66	117428.5	данные отсутствуют	данные отсутствуют
116	92299.81	117428.34	данные отсутствуют	данные отсутствуют
117	92299.02	117428.04	данные отсутствуют	данные отсутствуют
118	92231.61	117474.19	данные отсутствуют	данные отсутствуют
119	92242.91	117476.77	данные отсутствуют	данные отсутствуют
120	92242.92	117476.78	данные отсутствуют	данные отсутствуют
121	92242.94	117476.78	данные отсутствуют	данные отсутствуют

Государственный регистратор		ФГИС ЕГРН
полное наименование должности	подпись	инициалы, фамилия

М.П.

Выписка из Единого государственного реестра недвижимости об объекте недвижимости
Сведения о частях земельного участка

Земельный участок			
(вид объекта недвижимости)			
Лист № ___ Раздела 4.2	Всего листов раздела 4.2 : ___	Всего разделов: ___	Всего листов выписки: ___
11.01.2023 № 99/2023/514534023			
Кадастровый номер:		78:31:0001518:23	

Номер точки	Координаты, м		Описание закрепления на местности	Средняя квадратическая погрешность определения координат характерных точек границы части земельного участка, м
	X	Y		
1	2	3	4	5
122	92245.36	117477.36	данные отсутствуют	данные отсутствуют
123	92245.82	117477.53	данные отсутствуют	данные отсутствуют
124	92246.22	117477.81	данные отсутствуют	данные отсутствуют
125	92246.54	117478.18	данные отсутствуют	данные отсутствуют
126	92246.77	117478.63	данные отсутствуют	данные отсутствуют
127	92273.7	117553.51	данные отсутствуют	данные отсутствуют
128	92273.8	117553.99	данные отсутствуют	данные отсутствуют
129	92273.78	117554.49	данные отсутствуют	данные отсутствуют
130	92273.65	117554.97	данные отсутствуют	данные отсутствуют
131	92273.4	117555.4	данные отсутствуют	данные отсутствуют
132	92271.86	117557.4	данные отсутствуют	данные отсутствуют
133	92262.83	117569.15	данные отсутствуют	данные отсутствуют
134	92262.57	117569.43	данные отсутствуют	данные отсутствуют
135	92262.26	117569.66	данные отсутствуют	данные отсутствуют
136	92261.91	117569.82	данные отсутствуют	данные отсутствуют
137	92241.57	117576.91	данные отсутствуют	данные отсутствуют
138	92245.38	117590.59	данные отсутствуют	данные отсутствуют

Государственный регистратор		ФГИС ЕГРН
полное наименование должности	подпись	инициалы, фамилия

М.П.

Выписка из Единого государственного реестра недвижимости об объекте недвижимости
Сведения о частях земельного участка

Земельный участок			
(вид объекта недвижимости)			
Лист № ___ Раздела 4.2	Всего листов раздела 4.2 : ___	Всего разделов: ___	Всего листов выписки: ___
11.01.2023 № 99/2023/514534023			
Кадастровый номер:		78:31:0001518:23	

Номер точки	Координаты, м		Описание закрепления на местности	Средняя квадратическая погрешность определения координат характерных точек границы части земельного участка, м
	X	Y		
1	2	3	4	5
139	92255.16	117621.22	данные отсутствуют	данные отсутствуют
140	92251.49	117622.86	данные отсутствуют	данные отсутствуют
141	92241.56	117591.78	данные отсутствуют	данные отсутствуют
142	92237.21	117576.18	данные отсутствуют	данные отсутствуют
143	92237.13	117575.68	данные отсутствуют	данные отсутствуют
144	92237.19	117575.18	данные отсутствуют	данные отсутствуют
145	92237.36	117574.71	данные отсутствуют	данные отсутствуют
146	92237.65	117574.3	данные отсутствуют	данные отсутствуют
147	92238.03	117573.97	данные отсутствуют	данные отсутствуют
148	92238.48	117573.75	данные отсутствуют	данные отсутствуют
149	92260.03	117566.24	данные отсутствуют	данные отсутствуют
150	92269.56	117553.83	данные отсутствуют	данные отсутствуют
151	92243.37	117481	данные отсутствуют	данные отсутствуют
152	92242.01	117480.67	данные отсутствуют	данные отсутствуют
153	92227.83	117477.42	данные отсутствуют	данные отсутствуют
154	92203.84	117487.71	данные отсутствуют	данные отсутствуют
155	92204.18	117488.45	данные отсутствуют	данные отсутствуют
Государственный регистратор				ФГИС ЕГРН
полное наименование должности			подпись	инициалы, фамилия

М.П.

Выписка из Единого государственного реестра недвижимости об объекте недвижимости
Сведения о частях земельного участка

Земельный участок			
<small>(вид объекта недвижимости)</small>			
Лист № ___ Раздела 4.2	Всего листов раздела 4.2 : ___	Всего разделов: ___	Всего листов выписки: ___
11.01.2023 № 99/2023/514534023			
Кадастровый номер:		78:31:0001518:23	

Номер точки	Координаты, м		Описание закрепления на местности	Средняя квадратическая погрешность определения координат характерных точек границы части земельного участка, м
	X	Y		
1	2	3	4	5
156	92204.4	117489.23	данные отсутствуют	данные отсутствуют
157	92204.49	117490.05	данные отсутствуют	данные отсутствуют
158	92204.44	117490.86	данные отсутствуют	данные отсутствуют
159	92204.26	117491.66	данные отсутствуют	данные отсутствуют
160	92203.95	117492.42	данные отсутствуют	данные отсутствуют
161	92203.52	117493.12	данные отсутствуют	данные отсутствуют
162	92202.99	117493.73	данные отсутствуют	данные отсутствуют
163	92202.36	117494.26	данные отсутствуют	данные отсутствуют
164	92213.23	117525.26	данные отсутствуют	данные отсутствуют
165	92214.07	117525.23	данные отсутствуют	данные отсутствуют
166	92214.92	117525.34	данные отсутствуют	данные отсутствуют
167	92215.72	117525.6	данные отсутствуют	данные отсутствуют
168	92216.48	117525.99	данные отсутствуют	данные отсутствуют
169	92217.16	117526.5	данные отсутствуют	данные отсутствуют
170	92217.74	117527.12	данные отсутствуют	данные отсутствуют
171	92218.21	117527.83	данные отсутствуют	данные отсутствуют
172	92218.55	117528.61	данные отсутствуют	данные отсутствуют

Государственный регистратор		ФГИС ЕГРН
полное наименование должности	подпись	инициалы, фамилия

М.П.

Выписка из Единого государственного реестра недвижимости об объекте недвижимости
Сведения о частях земельного участка

Земельный участок			
(вид объекта недвижимости)			
Лист № ___ Раздела 4.2	Всего листов раздела 4.2 : ___	Всего разделов: ___	Всего листов выписки: ___
11.01.2023 № 99/2023/514534023			
Кадастровый номер:		78:31:0001518:23	

Номер точки	Координаты, м		Описание закрепления на местности	Средняя квадратическая погрешность определения координат характерных точек границы части земельного участка, м
	X	Y		
1	2	3	4	5
173	92218.75	117529.44	данные отсутствуют	данные отсутствуют
174	92218.81	117530.28	данные отсутствуют	данные отсутствуют
175	92218.73	117531.13	данные отсутствуют	данные отсутствуют
176	92218.51	117531.95	данные отсутствуют	данные отсутствуют
177	92218.15	117532.72	данные отсутствуют	данные отсутствуют
178	92217.66	117533.41	данные отсутствуют	данные отсутствуют
179	92217.06	117534.02	данные отсутствуют	данные отсутствуют
180	92216.38	117534.52	данные отсутствуют	данные отсутствуют
181	92206.95	117502.97	данные отсутствуют	данные отсутствуют
182	92250.06	117623.5	данные отсутствуют	данные отсутствуют
183	92339.36	117627.55	данные отсутствуют	данные отсутствуют
184	92310.2	117638.58	данные отсутствуют	данные отсутствуют
185	92329.72	117630.35	данные отсутствуют	данные отсутствуют
186	92325.87	117620.2	данные отсутствуют	данные отсутствуют
187	92328	117619.3	данные отсутствуют	данные отсутствуют
188	92328.42	117620.11	данные отсутствуют	данные отсутствуют
189	92330.21	117619.34	данные отсутствуют	данные отсутствуют
Государственный регистратор				ФГИС ЕГРН
полное наименование должности			подпись	инициалы, фамилия

М.П.

Выписка из Единого государственного реестра недвижимости об объекте недвижимости
Сведения о частях земельного участка

Земельный участок			
(вид объекта недвижимости)			
Лист № ___ Раздела 4.2	Всего листов раздела 4.2 : ___	Всего разделов: ___	Всего листов выписки: ___
11.01.2023 № 99/2023/514534023			
Кадастровый номер:		78:31:0001518:23	

Номер точки	Координаты, м		Описание закрепления на местности	Средняя квадратическая погрешность определения координат характерных точек границы части земельного участка, м
	X	Y		
1	2	3	4	5
190	92329.89	117618.54	данные отсутствуют	данные отсутствуют
191	92335.08	117616.29	данные отсутствуют	данные отсутствуют
192	92208.39	117496.81	данные отсутствуют	данные отсутствуют
193	92200.51	117488.96	данные отсутствуют	данные отсутствуют
194	92225.24	117480.37	данные отсутствуют	данные отсутствуют
195	92227.08	117477.75	данные отсутствуют	данные отсутствуют
196	92228.48	117475.75	данные отсутствуют	данные отсутствуют
197	92228.94	117475.11	данные отсутствуют	данные отсутствуют
198	92237.46	117462.99	данные отсутствуют	данные отсутствуют
199	92247.01	117449.39	данные отсутствуют	данные отсутствуют
200	92250.09	117444.91	данные отсутствуют	данные отсутствуют
201	92250.05	117444.81	данные отсутствуют	данные отсутствуют
202	92248.76	117441.18	данные отсутствуют	данные отсутствуют
203	92266.92	117438.97	данные отсутствуют	данные отсутствуют
204	92266.67	117439.7	данные отсутствуют	данные отсутствуют
205	92266.31	117440.39	данные отсутствуют	данные отсутствуют
206	92265.86	117441.02	данные отсутствуют	данные отсутствуют
Государственный регистратор				ФГИС ЕГРН
полное наименование должности			подпись	инициалы, фамилия

М.П.

Выписка из Единого государственного реестра недвижимости об объекте недвижимости
Сведения о частях земельного участка

Земельный участок			
(вид объекта недвижимости)			
Лист № ___ Раздела 4.2	Всего листов раздела 4.2 : ___	Всего разделов: ___	Всего листов выписки: ___
11.01.2023 № 99/2023/514534023			
Кадастровый номер:		78:31:0001518:23	

Номер точки	Координаты, м		Описание закрепления на местности	Средняя квадратическая погрешность определения координат характерных точек границы части земельного участка, м
	X	Y		
1	2	3	4	5
207	92265.31	117441.57	данные отсутствуют	данные отсутствуют
208	92264.68	117442.03	данные отсутствуют	данные отсутствуют
209	92263.99	117442.39	данные отсутствуют	данные отсутствуют
210	92260.68	117447.15	данные отсутствуют	данные отсутствуют
211	92255.23	117455.08	данные отсутствуют	данные отсутствуют
212	92232.5	117487.44	данные отсутствуют	данные отсутствуют
213	92232	117488.03	данные отсутствуют	данные отсутствуют
214	92231.41	117488.55	данные отсутствуют	данные отсутствуют
215	92230.76	117488.97	данные отсутствуют	данные отсутствуют
216	92230.05	117489.29	данные отсутствуют	данные отсутствуют
217	92212.68	117523.69	данные отсутствуют	данные отсутствуют
218	92209.37	117514.25	данные отсутствуют	данные отсутствуют
219	92250.03	117500.74	данные отсутствуют	данные отсутствуют
220	92252.48	117507.63	данные отсутствуют	данные отсутствуют
221	92250.45	117508.35	данные отсутствуют	данные отсутствуют
222	92251.31	117510.86	данные отсутствуют	данные отсутствуют
223	92243.57	117441.14	данные отсутствуют	данные отсутствуют

Государственный регистратор		ФГИС ЕГРН
полное наименование должности	подпись	инициалы, фамилия

М.П.

Выписка из Единого государственного реестра недвижимости об объекте недвижимости
Сведения о частях земельного участка

Земельный участок			
<small>(вид объекта недвижимости)</small>			
Лист № ___ Раздела 4.2	Всего листов раздела 4.2 : ___	Всего разделов: ___	Всего листов выписки: ___
11.01.2023 № 99/2023/514534023			
Кадастровый номер:		78:31:0001518:23	

Номер точки	Координаты, м		Описание закрепления на местности	Средняя квадратическая погрешность определения координат характерных точек границы части земельного участка, м
	X	Y		
1	2	3	4	5
224	92248.85	117441.18	данные отсутствуют	данные отсутствуют
224	92248.85	117441.18	данные отсутствуют	данные отсутствуют
224	92248.85	117441.18	данные отсутствуют	данные отсутствуют
225	92249.03	117441.73	данные отсутствуют	данные отсутствуют
226	92250.65	117441.19	данные отсутствуют	данные отсутствуют
227	92256.78	117441.23	данные отсутствуют	данные отсутствуют
228	92253.34	117444.34	данные отсутствуют	данные отсутствуют
229	92253	117444.59	данные отсутствуют	данные отсутствуют
230	92252.63	117444.76	данные отсутствуют	данные отсутствуют
231	92250.32	117445.52	данные отсутствуют	данные отсутствуют
232	92250.4	117446.05	данные отсутствуют	данные отсутствуют
233	92250.34	117446.6	данные отсутствуют	данные отсутствуют
233	92250.34	117446.6	данные отсутствуют	данные отсутствуют
233	92250.34	117446.6	данные отсутствуют	данные отсутствуют
234	92250.17	117447.04	данные отсутствуют	данные отсутствуют
235	92249.9	117447.42	данные отсутствуют	данные отсутствуют
236	92249.54	117447.74	данные отсутствуют	данные отсутствуют
Государственный регистратор				ФГИС ЕГРН
полное наименование должности			подпись	инициалы, фамилия

М.П.

Выписка из Единого государственного реестра недвижимости об объекте недвижимости
Сведения о частях земельного участка

Земельный участок			
(вид объекта недвижимости)			
Лист № ___ Раздела 4.2	Всего листов раздела 4.2 : ___	Всего разделов: ___	Всего листов выписки: ___
11.01.2023 № 99/2023/514534023			
Кадастровый номер:		78:31:0001518:23	

Номер точки	Координаты, м		Описание закрепления на местности	Средняя квадратическая погрешность определения координат характерных точек границы части земельного участка, м
	X	Y		
1	2	3	4	5
237	92249.13	117447.96	данные отсутствуют	данные отсутствуют
238	92247.23	117448.71	данные отсутствуют	данные отсутствуют
239	92246.68	117448.84	данные отсутствуют	данные отсутствуют
240	92246.12	117448.87	данные отсутствуют	данные отсутствуют
241	92244.56	117448.72	данные отсутствуют	данные отсутствуют
241	92244.56	117448.72	данные отсутствуют	данные отсутствуют
241	92244.56	117448.72	данные отсутствуют	данные отсутствуют
242	92241.36	117449.96	данные отсутствуют	данные отсутствуют
243	92236.79	117451.66	данные отсутствуют	данные отсутствуют
243	92236.79	117451.66	данные отсутствуют	данные отсутствуют
243	92236.79	117451.66	данные отсутствуют	данные отсутствуют
244	92236.3	117451.78	данные отсутствуют	данные отсутствуют
245	92235.81	117451.77	данные отсутствуют	данные отсутствуют
246	92235.33	117451.68	данные отсутствуют	данные отсутствуют
246	92235.33	117451.68	данные отсутствуют	данные отсутствуют
246	92235.33	117451.68	данные отсутствуют	данные отсутствуют
247	92233.44	117452.39	данные отсутствуют	данные отсутствуют
Государственный регистратор				ФГИС ЕГРН
полное наименование должности			подпись	инициалы, фамилия

М.П.

Выписка из Единого государственного реестра недвижимости об объекте недвижимости
Сведения о частях земельного участка

Земельный участок			
(вид объекта недвижимости)			
Лист № ___ Раздела 4.2	Всего листов раздела 4.2 : ___	Всего разделов: ___	Всего листов выписки: ___
11.01.2023 № 99/2023/514534023			
Кадастровый номер:		78:31:0001518:23	

Номер точки	Координаты, м		Описание закрепления на местности	Средняя квадратическая погрешность определения координат характерных точек границы части земельного участка, м
	X	Y		
1	2	3	4	5
248	92231.61	117447.6	данные отсутствуют	данные отсутствуют
249	92239.18	117444.87	данные отсутствуют	данные отсутствуют
250	92244.29	117443.24	данные отсутствуют	данные отсутствуют
251	92240.47	117601.8	данные отсутствуют	данные отсутствуют
252	92239.1	117598.04	данные отсутствуют	данные отсутствуют
253	92239.58	117597.85	данные отсутствуют	данные отсутствуют
254	92240.08	117597.72	данные отсутствуют	данные отсутствуют
255	92240.6	117597.74	данные отсутствуют	данные отсутствуют
256	92241.11	117597.89	данные отсутствуют	данные отсутствуют
257	92241.55	117598.16	данные отсутствуют	данные отсутствуют
258	92241.91	117598.54	данные отсутствуют	данные отсутствуют
259	92242.16	117599	данные отсутствуют	данные отсутствуют
260	92242.28	117599.51	данные отсутствуют	данные отсутствуют
261	92242.26	117600.03	данные отсутствуют	данные отсутствуют
262	92242.12	117600.53	данные отсутствуют	данные отсутствуют
263	92241.84	117600.98	данные отсутствуют	данные отсутствуют
264	92241.46	117601.34	данные отсутствуют	данные отсутствуют
Государственный регистратор				ФГИС ЕГРН
полное наименование должности			подпись	инициалы, фамилия

М.П.

Выписка из Единого государственного реестра недвижимости об объекте недвижимости
Сведения о частях земельного участка

Земельный участок			
(вид объекта недвижимости)			
Лист № ___ Раздела 4.2	Всего листов раздела 4.2 : ___	Всего разделов: ___	Всего листов выписки: ___
11.01.2023 № 99/2023/514534023			
Кадастровый номер:		78:31:0001518:23	

Номер точки	Координаты, м		Описание закрепления на местности	Средняя квадратическая погрешность определения координат характерных точек границы части земельного участка, м
	X	Y		
1	2	3	4	5
265	92241.01	117601.59	данные отсутствуют	данные отсутствуют
266	92313.07	117501.29	данные отсутствуют	данные отсутствуют
267	92311.99	117502.21	данные отсутствуют	данные отсутствуют
268	92314.69	117514.75	данные отсутствуют	данные отсутствуют
269	92316.2	117515.74	данные отсутствуют	данные отсутствуют
270	92316.63	117516.02	данные отсутствуют	данные отсутствуют
271	92321.1	117518.97	данные отсутствуют	данные отсутствуют
272	92323.48	117520.54	данные отсутствуют	данные отсутствуют
273	92323.74	117520.74	данные отсутствуют	данные отсутствуют
274	92338.96	117534.86	данные отсутствуют	данные отсутствуют
275	92339.26	117535.22	данные отсутствуют	данные отсутствуют
276	92339.48	117535.66	данные отсутствуют	данные отсутствуют
277	92340.1	117537.38	данные отсутствуют	данные отсутствуют
278	92340.53	117538.59	данные отсутствуют	данные отсутствуют
279	92341.69	117541.86	данные отсутствуют	данные отсутствуют
280	92342.17	117541.71	данные отсутствуют	данные отсутствуют
281	92342.67	117541.68	данные отсутствуют	данные отсутствуют
Государственный регистратор				ФГИС ЕГРН
полное наименование должности			подпись	инициалы, фамилия

М.П.

Выписка из Единого государственного реестра недвижимости об объекте недвижимости
Сведения о частях земельного участка

Земельный участок			
(вид объекта недвижимости)			
Лист № ___ Раздела 4.2	Всего листов раздела 4.2 : ___	Всего разделов: ___	Всего листов выписки: ___
11.01.2023 № 99/2023/514534023			
Кадастровый номер:		78:31:0001518:23	

Номер точки	Координаты, м		Описание закрепления на местности	Средняя квадратическая погрешность определения координат характерных точек границы части земельного участка, м
	X	Y		
1	2	3	4	5
282	92343.17	117541.79	данные отсутствуют	данные отсутствуют
283	92343.62	117542.01	данные отсутствуют	данные отсутствуют
284	92344.01	117542.33	данные отсутствуют	данные отсутствуют
285	92344.31	117542.75	данные отсутствуют	данные отсутствуют
286	92343.06	117543.5	данные отсутствуют	данные отсутствуют
287	92343.23	117543.84	данные отсутствуют	данные отсутствуют
288	92339.88	117546.32	данные отсутствуют	данные отсутствуют
289	92339.38	117546.09	данные отсутствуют	данные отсутствуют
290	92338.97	117545.74	данные отсутствуют	данные отсутствуют
291	92338.66	117545.29	данные отсутствуют	данные отсутствуют
292	92338.49	117544.79	данные отсутствуют	данные отсутствуют
293	92336.76	117539.93	данные отсутствуют	данные отсутствуют
294	92336.32	117538.71	данные отсутствуют	данные отсутствуют
295	92335.88	117537.46	данные отсутствуют	данные отсутствуют
296	92321.14	117523.79	данные отсутствуют	данные отсутствуют
297	92318.9	117522.31	данные отсутствуют	данные отсутствуют
298	92314.44	117519.37	данные отсутствуют	данные отсутствуют
Государственный регистратор				ФГИС ЕГРН
полное наименование должности			подпись	инициалы, фамилия

М.П.

Выписка из Единого государственного реестра недвижимости об объекте недвижимости
Сведения о частях земельного участка

Земельный участок			
(вид объекта недвижимости)			
Лист № ___ Раздела 4.2	Всего листов раздела 4.2 : ___	Всего разделов: ___	Всего листов выписки: ___
11.01.2023 № 99/2023/514534023			
Кадастровый номер:		78:31:0001518:23	

Номер точки	Координаты, м		Описание закрепления на местности	Средняя квадратическая погрешность определения координат характерных точек границы части земельного участка, м
	X	Y		
1	2	3	4	5
299	92311.81	117517.64	данные отсутствуют	данные отсутствуют
300	92311.41	117517.3	данные отсутствуют	данные отсутствуют
301	92311.12	117516.87	данные отсутствуют	данные отсутствуют
302	92310.96	117516.39	данные отсутствуют	данные отсутствуют
303	92307.83	117501.9	данные отсутствуют	данные отсутствуют
304	92307.18	117499.12	данные отсутствуют	данные отсутствуют
305	92307.06	117498.56	данные отсутствуют	данные отсутствуют
306	92306.51	117496.18	данные отсутствуют	данные отсутствуют
307	92305.18	117494.94	данные отсутствуют	данные отсутствуют
308	92298.47	117488.95	данные отсутствуют	данные отсутствуют
309	92288.58	117480.12	данные отсутствуют	данные отсутствуют
310	92276.46	117469.32	данные отсутствуют	данные отсутствуют
311	92273.82	117467.82	данные отсутствуют	данные отсутствуют
312	92273.24	117467.58	данные отсутствуют	данные отсутствуют
313	92273.04	117468.01	данные отсутствуют	данные отсутствуют
314	92272.75	117468.39	данные отсутствуют	данные отсутствуют
315	92272.2	117466.84	данные отсутствуют	данные отсутствуют

Государственный регистратор		ФГИС ЕГРН
полное наименование должности	подпись	инициалы, фамилия

М.П.

Выписка из Единого государственного реестра недвижимости об объекте недвижимости
Сведения о частях земельного участка

Земельный участок			
<small>(вид объекта недвижимости)</small>			
Лист № ___ Раздела 4.2	Всего листов раздела 4.2 : ___	Всего разделов: ___	Всего листов выписки: ___
11.01.2023 № 99/2023/514534023			
Кадастровый номер:		78:31:0001518:23	

Номер точки	Координаты, м		Описание закрепления на местности	Средняя квадратическая погрешность определения координат характерных точек границы части земельного участка, м
	X	Y		
1	2	3	4	5
316	92269.51	117467.76	данные отсутствуют	данные отсутствуют
317	92269.38	117467.41	данные отсутствуют	данные отсутствуют
318	92269.33	117467.04	данные отсутствуют	данные отсутствуют
319	92269.36	117466.68	данные отсутствуют	данные отсутствуют
320	92269.61	117465	данные отсутствуют	данные отсутствуют
321	92269.67	117463.95	данные отсутствуют	данные отсутствуют
322	92269.81	117463.47	данные отсутствуют	данные отсутствуют
323	92270.07	117463.05	данные отсутствуют	данные отсутствуют
324	92270.42	117462.7	данные отсутствуют	данные отсутствуют
325	92270.85	117462.45	данные отсутствуют	данные отсутствуют
326	92271.33	117462.32	данные отсутствуют	данные отсутствуют
327	92271.82	117462.31	данные отсутствуют	данные отсутствуют
328	92272.31	117462.42	данные отсутствуют	данные отсутствуют
329	92274.05	117463.35	данные отсутствуют	данные отсутствуют
330	92275.78	117464.34	данные отсутствуют	данные отсутствуют
331	92278.61	117465.94	данные отсутствуют	данные отсутствуют
332	92278.96	117466.19	данные отсутствуют	данные отсутствуют
Государственный регистратор				ФГИС ЕГРН
полное наименование должности			подпись	инициалы, фамилия

М.П.

Выписка из Единого государственного реестра недвижимости об объекте недвижимости
Сведения о частях земельного участка

Земельный участок			
(вид объекта недвижимости)			
Лист № ___ Раздела 4.2	Всего листов раздела 4.2 : ___	Всего разделов: ___	Всего листов выписки: ___
11.01.2023 № 99/2023/514534023			
Кадастровый номер:		78:31:0001518:23	

Номер точки	Координаты, м		Описание закрепления на местности	Средняя квадратическая погрешность определения координат характерных точек границы части земельного участка, м
	X	Y		
1	2	3	4	5
333	92291.24	117477.14	данные отсутствуют	данные отсутствуют
334	92301.13	117485.97	данные отсутствуют	данные отсутствуют
335	92307.86	117491.97	данные отсутствуют	данные отсутствуют
336	92309.69	117493.68	данные отсутствуют	данные отсутствуют
337	92309.94	117493.97	данные отсутствуют	данные отсутствуют
338	92310.14	117494.31	данные отсутствуют	данные отсутствуют
339	92310.27	117494.69	данные отсутствуют	данные отсутствуют
340	92310.96	117497.67	данные отсутствуют	данные отсутствуют
341	92310.99	117497.82	данные отсутствуют	данные отсутствуют
342	92311.33	117497.61	данные отсутствуют	данные отсутствуют
343	92311.71	117497.47	данные отсутствуют	данные отсутствуют
344	92312.15	117498.71	данные отсутствуют	данные отсутствуют
345	92352.2	117580.93	данные отсутствуют	данные отсутствуют
346	92348.35	117582.1	данные отсутствуют	данные отсутствуют
347	92345.84	117576.1	данные отсутствуют	данные отсутствуют
348	92345.71	117575.7	данные отсутствуют	данные отсутствуют
349	92345.68	117575.29	данные отсутствуют	данные отсутствуют
Государственный регистратор				ФГИС ЕГРН
полное наименование должности			подпись	инициалы, фамилия

М.П.

Выписка из Единого государственного реестра недвижимости об объекте недвижимости
Сведения о частях земельного участка

Земельный участок			
(вид объекта недвижимости)			
Лист № ___ Раздела 4.2	Всего листов раздела 4.2 : ___	Всего разделов: ___	Всего листов выписки: ___
11.01.2023 № 99/2023/514534023			
Кадастровый номер:		78:31:0001518:23	

Номер точки	Координаты, м		Описание закрепления на местности	Средняя квадратическая погрешность определения координат характерных точек границы части земельного участка, м
	X	Y		
1	2	3	4	5
350	92345.76	117571.7	данные отсутствуют	данные отсутствуют
351	92345.79	117569.98	данные отсутствуют	данные отсутствуют
352	92345.09	117567.86	данные отсутствуют	данные отсутствуют
353	92346.96	117567.12	данные отсутствуют	данные отсутствуют
354	92346.31	117565.49	данные отсутствуют	данные отсутствуют
355	92346.83	117565.36	данные отсутствуют	данные отсутствуют
356	92347.37	117565.38	данные отсутствуют	данные отсутствуют
357	92347.88	117565.54	данные отсутствуют	данные отсутствуют
358	92348.34	117565.83	данные отсутствуют	данные отсутствуют
359	92348.69	117566.24	данные отсутствуют	данные отсутствуют
360	92348.93	117566.73	данные отсутствуют	данные отсутствуют
361	92349.7	117569.04	данные отсутствуют	данные отсутствуют
362	92349.79	117569.67	данные отсутствуют	данные отсутствуют
363	92349.79	117570.32	данные отсутствуют	данные отсутствуют
364	92349.76	117571.78	данные отсутствуют	данные отсутствуют
365	92349.69	117574.95	данные отсутствуют	данные отсутствуют
366	92208.26	117502.48	данные отсутствуют	данные отсутствуют
Государственный регистратор				ФГИС ЕГРН
полное наименование должности			подпись	инициалы, фамилия

М.П.

Выписка из Единого государственного реестра недвижимости об объекте недвижимости
Сведения о частях земельного участка

Земельный участок			
(вид объекта недвижимости)			
Лист № ___ Раздела 4.2	Всего листов раздела 4.2 : ___	Всего разделов: ___	Всего листов выписки: ___
11.01.2023 № 99/2023/514534023			
Кадастровый номер:		78:31:0001518:23	

Номер точки	Координаты, м		Описание закрепления на местности	Средняя квадратическая погрешность определения координат характерных точек границы части земельного участка, м
	X	Y		
1	2	3	4	5
367	92208.44	117502.94	данные отсутствуют	данные отсутствуют
368	92208.49	117503.3	данные отсутствуют	данные отсутствуют
369	92208.41	117503.67	данные отсутствуют	данные отсутствуют
370	92208.21	117503.98	данные отсутствуют	данные отсутствуют
371	92207.91	117504.2	данные отсутствуют	данные отсутствуют
372	92206.58	117504.8	данные отсутствуют	данные отсутствуют
373	92206.51	117504.83	данные отсутствуют	данные отсутствуют
374	92206.12	117504.96	данные отсутствуют	данные отсутствуют
375	92257.58	117620.14	данные отсутствуют	данные отсутствуют
376	92255.62	117621.02	данные отсутствуют	данные отсутствуют
377	92254.91	117619	данные отсутствуют	данные отсутствуют
378	92253.13	117613.88	данные отсутствуют	данные отсутствуют
379	92252.83	117613.01	данные отсутствуют	данные отсутствуют
380	92252.46	117611.96	данные отсутствуют	данные отсутствуют
381	92250.37	117612.73	данные отсутствуют	данные отсутствуют
382	92249.98	117612.8	данные отсутствуют	данные отсутствуют
383	92249.59	117612.77	данные отсутствуют	данные отсутствуют
Государственный регистратор				ФГИС ЕГРН
полное наименование должности			подпись	инициалы, фамилия

М.П.

Выписка из Единого государственного реестра недвижимости об объекте недвижимости
Сведения о частях земельного участка

Земельный участок			
(вид объекта недвижимости)			
Лист № ___ Раздела 4.2	Всего листов раздела 4.2 : ___	Всего разделов: ___	Всего листов выписки: ___
11.01.2023 № 99/2023/514534023			
Кадастровый номер:		78:31:0001518:23	

Номер точки	Координаты, м		Описание закрепления на местности	Средняя квадратическая погрешность определения координат характерных точек границы части земельного участка, м
	X	Y		
1	2	3	4	5
384	92249.23	117612.62	данные отсутствуют	данные отсутствуют
385	92248.93	117612.37	данные отсутствуют	данные отсутствуют
386	92248.71	117612.02	данные отсутствуют	данные отсутствуют
387	92245.33	117604.15	данные отсутствуют	данные отсутствуют
388	92251.67	117622.78	данные отсутствуют	данные отсутствуют
389	92249.58	117623.72	данные отсутствуют	данные отсутствуют
390	92240.07	117595.76	данные отсутствуют	данные отсутствуют
391	92238.49	117596.36	данные отсутствуют	данные отсутствуют
392	92237.56	117593.83	данные отсутствуют	данные отсутствуют
393	92241.4	117592.32	данные отсутствуют	данные отсутствуют
394	92241.87	117592.21	данные отсутствуют	данные отсутствуют
395	92242.36	117592.26	данные отсутствуют	данные отсутствуют
396	92242.81	117592.46	данные отсутствуют	данные отсутствуют
397	92243.17	117592.79	данные отсутствуют	данные отсутствуют
398	92243.41	117593.22	данные отсутствуют	данные отсутствуют
399	92244.09	117595.06	данные отсутствуют	данные отсутствуют
400	92245.63	117599.29	данные отсутствуют	данные отсутствуют
Государственный регистратор				ФГИС ЕГРН
полное наименование должности			подпись	инициалы, фамилия

М.П.

Сведения о частях земельного участка

Земельный участок			
(вид объекта недвижимости)			
Лист № __ Раздела 4.2	Всего листов раздела 4.2 : __	Всего разделов: __	Всего листов выписки: __
11.01.2023 № 99/2023/514534023			
Кадастровый номер:		78:31:0001518:23	

Номер точки	Координаты, м		Описание закрепления на местности	Средняя квадратическая погрешность определения координат характерных точек границы части земельного участка, м
	X	Y		
1	2	3	4	5
401	92245.97	117600.2	данные отсутствуют	данные отсутствуют
402	92250.36	117610.45	данные отсутствуют	данные отсутствуют
403	92252.5	117609.67	данные отсутствуют	данные отсутствуют
404	92252.91	117609.6	данные отсутствуют	данные отсутствуют
405	92253.33	117609.67	данные отсутствуют	данные отсутствуют
406	92253.7	117609.85	данные отсутствуют	данные отсутствуют
407	92254.01	117610.15	данные отсутствуют	данные отсутствуют
408	92254.2	117610.47	данные отсутствуют	данные отсутствуют
409	92254.85	117612.31	данные отсутствуют	данные отсутствуют
410	92255.15	117613.17	данные отсутствуют	данные отсутствуют
411	92256.93	117618.29	данные отсутствуют	данные отсутствуют
412	92356.39	117611.51	данные отсутствуют	данные отсутствуют
413	92357.79	117614.83	данные отсутствуют	данные отсутствуют
414	92355.09	117620.88	данные отсутствуют	данные отсутствуют
415	92318.39	117636.43	данные отсутствуют	данные отсутствуют
416	92318.14	117635.85	данные отсутствуют	данные отсутствуют
417	92318.05	117635.48	данные отсутствуют	данные отсутствуют

Государственный регистратор		ФГИС ЕГРН
полное наименование должности	подпись	инициалы, фамилия

М.П.

Выписка из Единого государственного реестра недвижимости об объекте недвижимости
Сведения о частях земельного участка

Земельный участок			
(вид объекта недвижимости)			
Лист № ___ Раздела 4.2	Всего листов раздела 4.2 : ___	Всего разделов: ___	Всего листов выписки: ___
11.01.2023 № 99/2023/514534023			
Кадастровый номер:		78:31:0001518:23	

Номер точки	Координаты, м		Описание закрепления на местности	Средняя квадратическая погрешность определения координат характерных точек границы части земельного участка, м
	X	Y		
1	2	3	4	5
418	92318.08	117635.11	данные отсутствуют	данные отсутствуют
419	92318.22	117634.76	данные отсутствуют	данные отсутствуют
420	92318.46	117634.48	данные отсутствуют	данные отсутствуют
421	92318.78	117634.28	данные отсутствуют	данные отсутствуют
422	92323.19	117632.42	данные отсутствуют	данные отсутствуют
423	92353.29	117619.66	данные отсутствуют	данные отсутствуют
424	92356.16	117613.22	данные отсутствуют	данные отсутствуют
425	92356.17	117613.14	данные отсутствуют	данные отсутствуют
426	92356.24	117612.41	данные отсутствуют	данные отсутствуют
427	92356.27	117612.1	данные отсутствуют	данные отсутствуют
428	92356.28	117612.05	данные отсутствуют	данные отсутствуют
429	92356.29	117611.99	данные отсутствуют	данные отсутствуют
430	92309.68	117424.41	данные отсутствуют	данные отсутствуют
431	92316.27	117427.82	данные отсутствуют	данные отсутствуют
432	92317.27	117428.31	данные отсутствуют	данные отсутствуют
433	92317.35	117428.35	данные отсутствуют	данные отсутствуют
434	92322.41	117431.36	данные отсутствуют	данные отсутствуют
Государственный регистратор				ФГИС ЕГРН
полное наименование должности			подпись	инициалы, фамилия

М.П.

Выписка из Единого государственного реестра недвижимости об объекте недвижимости
Сведения о частях земельного участка

Земельный участок			
(вид объекта недвижимости)			
Лист № ___ Раздела 4.2	Всего листов раздела 4.2 : ___	Всего разделов: ___	Всего листов выписки: ___
11.01.2023 № 99/2023/514534023			
Кадастровый номер:		78:31:0001518:23	

Номер точки	Координаты, м		Описание закрепления на местности	Средняя квадратическая погрешность определения координат характерных точек границы части земельного участка, м
	X	Y		
1	2	3	4	5
435	92322.48	117431.41	данные отсутствуют	данные отсутствуют
436	92323.41	117432.08	данные отсутствуют	данные отсутствуют
437	92323.48	117432.13	данные отсутствуют	данные отсутствуют
438	92323.74	117432.48	данные отсутствуют	данные отсутствуют
439	92333.9	117455.21	данные отсутствуют	данные отсутствуют
440	92335.78	117459.1	данные отсутствуют	данные отсутствуют
441	92338.5	117465.72	данные отсутствуют	данные отсутствуют
442	92338.65	117465.72	данные отсутствуют	данные отсутствуют
443	92338.93	117465.81	данные отсутствуют	данные отсутствуют
444	92339.18	117465.99	данные отсутствуют	данные отсутствуют
445	92339.37	117466.24	данные отсутствуют	данные отсутствуют
446	92339.72	117467.15	данные отсутствуют	данные отсутствуют
447	92340.26	117468.47	данные отсутствуют	данные отсутствуют
448	92340.41	117468.83	данные отсутствуют	данные отсутствуют
449	92342.03	117468.24	данные отсутствуют	данные отсутствуют
450	92344.94	117467.11	данные отсутствуют	данные отсутствуют
451	92344.35	117465.93	данные отсутствуют	данные отсутствуют

Государственный регистратор		ФГИС ЕГРН
полное наименование должности	подпись	инициалы, фамилия

М.П.

Выписка из Единого государственного реестра недвижимости об объекте недвижимости
Сведения о частях земельного участка

Земельный участок			
(вид объекта недвижимости)			
Лист № ___ Раздела 4.2	Всего листов раздела 4.2 : ___	Всего разделов: ___	Всего листов выписки: ___
11.01.2023 № 99/2023/514534023			
Кадастровый номер:		78:31:0001518:23	

Номер точки	Координаты, м		Описание закрепления на местности	Средняя квадратическая погрешность определения координат характерных точек границы части земельного участка, м
	X	Y		
1	2	3	4	5
452	92343.31	117464.27	данные отсутствуют	данные отсутствуют
453	92337.15	117453.39	данные отсутствуют	данные отсутствуют
454	92324.79	117432.3	данные отсутствуют	данные отсутствуют
455	92322.73	117429.34	данные отсутствуют	данные отсутствуют
456	92322.28	117428.55	данные отсутствуют	данные отсутствуют
457	92321.97	117427.69	данные отсутствуют	данные отсутствуют
458	92321.8	117426.8	данные отсутствуют	данные отсутствуют
459	92321.8	117425.9	данные отсутствуют	данные отсутствуют
460	92321.86	117425.21	данные отсутствуют	данные отсутствуют
461	92324.25	117425.63	данные отсутствуют	данные отсутствуют
462	92324.22	117426.07	данные отсутствуют	данные отсутствуют
463	92324.24	117426.74	данные отсутствуют	данные отсутствуют
464	92324.41	117427.38	данные отсутствуют	данные отсутствуют
465	92324.73	117427.98	данные отсутствуют	данные отсутствуют
466	92326.84	117431.01	данные отсутствуют	данные отсутствуют
467	92340.01	117453.05	данные отсутствуют	данные отсутствуют
468	92341.76	117455.91	данные отсутствуют	данные отсутствуют
Государственный регистратор				ФГИС ЕГРН
полное наименование должности			подпись	инициалы, фамилия

М.П.

Выписка из Единого государственного реестра недвижимости об объекте недвижимости
Сведения о частях земельного участка

Земельный участок			
(вид объекта недвижимости)			
Лист № ___ Раздела 4.2	Всего листов раздела 4.2 : ___	Всего разделов: ___	Всего листов выписки: ___
11.01.2023 № 99/2023/514534023			
Кадастровый номер:		78:31:0001518:23	

Номер точки	Координаты, м		Описание закрепления на местности	Средняя квадратическая погрешность определения координат характерных точек границы части земельного участка, м
	X	Y		
1	2	3	4	5
469	92341.79	117455.97	данные отсутствуют	данные отсутствуют
470	92345.42	117463.06	данные отсутствуют	данные отсутствуют
471	92347.33	117466.17	данные отсутствуют	данные отсутствуют
472	92347.35	117466.17	данные отсутствуют	данные отсутствуют
473	92347.72	117466.09	данные отсутствуют	данные отсутствуют
474	92348.11	117466.11	данные отсутствуют	данные отсутствуют
475	92348.47	117466.23	данные отсутствуют	данные отсутствуют
476	92348.79	117466.45	данные отсутствуют	данные отсутствуют
477	92349.05	117466.75	данные отсутствуют	данные отсутствуют
478	92354.07	117474.56	данные отсутствуют	данные отсутствуют
479	92354.08	117474.59	данные отсутствуют	данные отсутствуют
480	92356.55	117478.69	данные отсутствуют	данные отсутствуют
481	92356.6	117478.76	данные отсутствуют	данные отсутствуют
482	92356.68	117479.01	данные отсутствуют	данные отсутствуют
483	92356.7	117479.19	данные отсутствуют	данные отсутствуют
484	92357	117479.68	данные отсутствуют	данные отсутствуют
485	92361.62	117488.06	данные отсутствуют	данные отсутствуют
Государственный регистратор				ФГИС ЕГРН
полное наименование должности			подпись	инициалы, фамилия

М.П.

Выписка из Единого государственного реестра недвижимости об объекте недвижимости
Сведения о частях земельного участка

Земельный участок			
(вид объекта недвижимости)			
Лист № ___ Раздела 4.2	Всего листов раздела 4.2 : ___	Всего разделов: ___	Всего листов выписки: ___
11.01.2023 № 99/2023/514534023			
Кадастровый номер:		78:31:0001518:23	

Номер точки	Координаты, м		Описание закрепления на местности	Средняя квадратическая погрешность определения координат характерных точек границы части земельного участка, м
	X	Y		
1	2	3	4	5
486	92378.23	117514.02	данные отсутствуют	данные отсутствуют
487	92393.09	117536.74	данные отсутствуют	данные отсутствуют
488	92393.11	117536.78	данные отсутствуют	данные отсутствуют
489	92393.33	117537.14	данные отсутствуют	данные отсутствуют
490	92395.27	117540.27	данные отсутствуют	данные отсутствуют
491	92401.29	117549.6	данные отсутствуют	данные отсутствуют
492	92401.3	117549.61	данные отсутствуют	данные отсутствуют
493	92401.49	117549.91	данные отсутствуют	данные отсутствуют
494	92401.52	117549.96	данные отсутствуют	данные отсутствуют
495	92408.94	117563.2	данные отсутствуют	данные отсутствуют
496	92410.77	117565.94	данные отсутствуют	данные отсутствуют
497	92410.93	117566.27	данные отсутствуют	данные отсутствуют
498	92410.98	117566.65	данные отсутствуют	данные отсутствуют
499	92410.92	117567.02	данные отсутствуют	данные отсутствуют
500	92410.58	117567.57	данные отсутствуют	данные отсутствуют
501	92408.98	117569.5	данные отсутствуют	данные отсутствуют
502	92404.26	117572.19	данные отсутствуют	данные отсутствуют
Государственный регистратор				ФГИС ЕГРН
полное наименование должности			подпись	инициалы, фамилия

М.П.

Выписка из Единого государственного реестра недвижимости об объекте недвижимости
Сведения о частях земельного участка

Земельный участок			
(вид объекта недвижимости)			
Лист № ___ Раздела 4.2	Всего листов раздела 4.2 : ___	Всего разделов: ___	Всего листов выписки: ___
11.01.2023 № 99/2023/514534023			
Кадастровый номер:		78:31:0001518:23	

Номер точки	Координаты, м		Описание закрепления на местности	Средняя квадратическая погрешность определения координат характерных точек границы части земельного участка, м
	X	Y		
1	2	3	4	5
503	92404.31	117571.89	данные отсутствуют	данные отсутствуют
504	92404.45	117571.62	данные отсутствуют	данные отсутствуют
505	92405.26	117570.63	данные отсутствуют	данные отсутствуют
506	92405.96	117569.79	данные отсутствуют	данные отсутствуют
507	92399.91	117559.48	данные отсутствуют	данные отсутствуют
508	92374.89	117517.29	данные отсутствуют	данные отсутствуют
509	92350.02	117475.38	данные отсутствуют	данные отсутствуют
510	92346.01	117469.14	данные отсутствуют	данные отсутствуют
511	92342.85	117470.37	данные отсутствуют	данные отсутствуют
512	92342.83	117470.38	данные отсутствуют	данные отсутствуют
513	92340.49	117471.23	данные отсутствуют	данные отсутствуют
514	92340.03	117471.32	данные отсутствуют	данные отсутствуют
515	92339.56	117471.26	данные отсутствуют	данные отсутствуют
516	92339.14	117471.07	данные отсутствуют	данные отсутствуют
517	92338.8	117470.76	данные отсутствуют	данные отсутствуют
518	92338.75	117470.69	данные отсутствуют	данные отсутствуют
519	92338.59	117470.39	данные отсутствуют	данные отсутствуют
Государственный регистратор				ФГИС ЕГРН
полное наименование должности			подпись	инициалы, фамилия

М.П.

Сведения о частях земельного участка

Земельный участок			
(вид объекта недвижимости)			
Лист № __ Раздела 4.2	Всего листов раздела 4.2 : __	Всего разделов: __	Всего листов выписки: __
11.01.2023 № 99/2023/514534023			
Кадастровый номер:		78:31:0001518:23	

Номер точки	Координаты, м		Описание закрепления на местности	Средняя квадратическая погрешность определения координат характерных точек границы части земельного участка, м
	X	Y		
1	2	3	4	5
520	92338.2	117469.45	данные отсутствуют	данные отсутствуют
521	92337.42	117468.29	данные отсутствуют	данные отсутствуют
522	92337.33	117468.12	данные отсутствуют	данные отсутствуют
523	92336.66	117466.86	данные отсутствуют	данные отсутствуют
524	92333.85	117460.03	данные отсутствуют	данные отсутствуют
525	92331.96	117456.12	данные отсутствуют	данные отсутствуют
526	92331.95	117456.1	данные отсутствуют	данные отсутствуют
527	92321.91	117433.64	данные отсутствуют	данные отсутствуют
528	92321.27	117433.18	данные отсутствуют	данные отсутствуют
529	92316.3	117430.21	данные отсутствуют	данные отсутствуют
530	92315.32	117429.74	данные отсутствуют	данные отсутствуют
531	92307.14	117425.5	данные отсутствуют	данные отсутствуют
532	92303.95	117426.99	данные отсутствуют	данные отсутствуют
533	92300.96	117428.04	данные отсутствуют	данные отсутствуют
534	92300.6	117428.04	данные отсутствуют	данные отсутствуют
535	92299.33	117427.93	данные отсутствуют	данные отсутствуют
536	92407.67	117567.74	данные отсутствуют	данные отсутствуют
Государственный регистратор				ФГИС ЕГРН
полное наименование должности			подпись	инициалы, фамилия

М.П.

Выписка из Единого государственного реестра недвижимости об объекте недвижимости
Сведения о частях земельного участка

Земельный участок			
(вид объекта недвижимости)			
Лист № ___ Раздела 4.2	Всего листов раздела 4.2 : ___	Всего разделов: ___	Всего листов выписки: ___
11.01.2023 № 99/2023/514534023			
Кадастровый номер:		78:31:0001518:23	

Номер точки	Координаты, м		Описание закрепления на местности	Средняя квадратическая погрешность определения координат характерных точек границы части земельного участка, м
	X	Y		
1	2	3	4	5
537	92408.62	117566.58	данные отсутствуют	данные отсутствуют
538	92407.09	117564.28	данные отсутствуют	данные отсутствуют
539	92399.67	117551.03	данные отсутствуют	данные отсутствуют
540	92399.49	117550.76	данные отсутствуют	данные отсутствуют
541	92393.47	117541.43	данные отсутствуют	данные отсутствуют
542	92391.5	117538.26	данные отсутствуют	данные отсутствуют
543	92391.49	117538.24	данные отсутствуют	данные отсутствуют
544	92391.29	117537.89	данные отсутствуют	данные отсутствуют
545	92377.49	117516.8	данные отсутствуют	данные отсутствуют
546	92402.01	117558.22	данные отсутствуют	данные отсутствуют
547	92287.09	117432.1	данные отсутствуют	данные отсутствуют
548	92297.6	117428.52	данные отсутствуют	данные отсутствуют
549	92293.64	117430.64	данные отсутствуют	данные отсутствуют
550	92293.31	117430.77	данные отсутствуют	данные отсутствуют
551	92292.99	117430.82	данные отсутствуют	данные отсутствуют
552	92292.21	117431.23	данные отсутствуют	данные отсутствуют
553	92292.03	117431.3	данные отсутствуют	данные отсутствуют
Государственный регистратор				ФГИС ЕГРН
полное наименование должности			подпись	инициалы, фамилия

М.П.

Сведения о частях земельного участка

Земельный участок			
(вид объекта недвижимости)			
Лист № ___ Раздела 4.2	Всего листов раздела 4.2 : ___	Всего разделов: ___	Всего листов выписки: ___
11.01.2023 № 99/2023/514534023			
Кадастровый номер:		78:31:0001518:23	

Номер точки	Координаты, м		Описание закрепления на местности	Средняя квадратическая погрешность определения координат характерных точек границы части земельного участка, м
	X	Y		
1	2	3	4	5
554	92288.48	117432.39	данные отсутствуют	данные отсутствуют
555	92288.01	117432.45	данные отсутствуют	данные отсутствуют
556	92287.55	117432.36	данные отсутствуют	данные отсутствуют
557	92287.14	117432.15	данные отсутствуют	данные отсутствуют
558	92238.55	117454.58	данные отсутствуют	данные отсутствуют
559	92246.55	117475.67	данные отсутствуют	данные отсутствуют
560	92241.72	117477.39	данные отсутствуют	данные отсутствуют
561	92230.85	117481.77	данные отсутствуют	данные отсутствуют
562	92222.38	117485.1	данные отсутствуют	данные отсутствуют
563	92215.9	117487.52	данные отсутствуют	данные отсутствуют
564	92208.15	117490.28	данные отсутствуют	данные отсутствуют
564	92208.15	117490.28	данные отсутствуют	данные отсутствуют
565	92206.27	117490.95	данные отсутствуют	данные отсутствуют
565	92206.27	117490.95	данные отсутствуют	данные отсутствуют
566	92202.35	117492.43	данные отсутствуют	данные отсутствуют
567	92202.09	117491.53	данные отсутствуют	данные отсутствуют
568	92280.85	117605.59	данные отсутствуют	данные отсутствуют
Государственный регистратор				ФГИС ЕГРН
полное наименование должности			подпись	инициалы, фамилия

М.П.

Сведения о частях земельного участка

Земельный участок			
(вид объекта недвижимости)			
Лист № ___	Раздела 4.2	Всего листов раздела 4.2 : ___	Всего разделов: ___
Всего листов выписки: ___			
11.01.2023 № 99/2023/514534023			
Кадастровый номер:		78:31:0001518:23	

Номер точки	Координаты, м		Описание закрепления на местности	Средняя квадратическая погрешность определения координат характерных точек границы части земельного участка, м
	X	Y		
1	2	3	4	5
569	92303.1	117581.07	данные отсутствуют	данные отсутствуют
570	92212.05	117501.06	данные отсутствуют	данные отсутствуют
571	92250.29	117445.46	данные отсутствуют	данные отсутствуют
571	92250.29	117445.46	данные отсутствуют	данные отсутствуют
572	92250.39	117445.94	данные отсутствуют	данные отсутствуют
572	92250.39	117445.94	данные отсутствуют	данные отсутствуют
573	92250.07	117447.2	данные отсутствуют	данные отсутствуют
573	92250.07	117447.2	данные отсутствуют	данные отсутствуют
574	92249.62	117447.68	данные отсутствуют	данные отсутствуют
574	92249.62	117447.68	данные отсутствуют	данные отсутствуют
575	92249.2	117447.94	данные отсутствуют	данные отсутствуют
575	92249.2	117447.94	данные отсутствуют	данные отсутствуют
576	92246.92	117448.81	данные отсутствуют	данные отсутствуют
576	92246.92	117448.81	данные отсутствуют	данные отсутствуют
577	92246.46	117448.85	данные отсутствуют	данные отсутствуют
577	92246.46	117448.85	данные отсутствуют	данные отсутствуют
578	92245.82	117448.84	данные отсутствуют	данные отсутствуют

Государственный регистратор		ФГИС ЕГРН
полное наименование должности	подпись	инициалы, фамилия

М.П.

Выписка из Единого государственного реестра недвижимости об объекте недвижимости
Сведения о частях земельного участка

Земельный участок			
(вид объекта недвижимости)			
Лист № ___ Раздела 4.2	Всего листов раздела 4.2 : ___	Всего разделов: ___	Всего листов выписки: ___
11.01.2023 № 99/2023/514534023			
Кадастровый номер:		78:31:0001518:23	

Номер точки	Координаты, м		Описание закрепления на местности	Средняя квадратическая погрешность определения координат характерных точек границы части земельного участка, м
	X	Y		
1	2	3	4	5
578	92245.82	117448.84	данные отсутствуют	данные отсутствуют
579	92241.34	117449.97	данные отсутствуют	данные отсутствуют
579	92241.34	117449.97	данные отсутствуют	данные отсутствуют
580	92235.97	117451.79	данные отсутствуют	данные отсутствуют
580	92235.97	117451.79	данные отсутствуют	данные отсутствуют
581	92234.02	117452.18	данные отсутствуют	данные отсутствуют
581	92234.02	117452.18	данные отсутствуют	данные отсутствуют
582	92233.43	117452.39	данные отсутствуют	данные отсутствуют
582	92233.43	117452.39	данные отсутствуют	данные отсутствуют
583	92232.01	117448.65	данные отсутствуют	данные отсутствуют
583	92232.01	117448.65	данные отсутствуют	данные отсутствуют
584	92232.62	117448.43	данные отсутствуют	данные отсутствуют
584	92232.62	117448.43	данные отсутствуют	данные отсутствуют
585	92234.76	117447.64	данные отсутствуют	данные отсутствуют
585	92234.76	117447.64	данные отсутствуют	данные отсутствуют
586	92235.25	117447.6	данные отсутствуют	данные отсутствуют
586	92235.25	117447.6	данные отсутствуют	данные отсутствуют
Государственный регистратор				ФГИС ЕГРН
полное наименование должности			подпись	инициалы, фамилия

М.П.

Выписка из Единого государственного реестра недвижимости об объекте недвижимости
Сведения о частях земельного участка

Земельный участок			
(вид объекта недвижимости)			
Лист № ___ Раздела 4.2	Всего листов раздела 4.2 : ___	Всего разделов: ___	Всего листов выписки: ___
11.01.2023 № 99/2023/514534023			
Кадастровый номер:		78:31:0001518:23	

Номер точки	Координаты, м		Описание закрепления на местности	Средняя квадратическая погрешность определения координат характерных точек границы части земельного участка, м
	X	Y		
1	2	3	4	5
587	92235.93	117447.72	данные отсутствуют	данные отсутствуют
587	92235.93	117447.72	данные отсутствуют	данные отсутствуют
588	92239.93	117446.23	данные отсутствуют	данные отсутствуют
588	92239.93	117446.23	данные отсутствуют	данные отсутствуют
589	92243.52	117444.83	данные отсутствуют	данные отсутствуют
589	92243.52	117444.83	данные отсутствуют	данные отсутствуют
590	92244.67	117444.37	данные отсутствуют	данные отсутствуют
590	92244.67	117444.37	данные отсутствуют	данные отсутствуют
591	92243.56	117441.14	данные отсутствуют	данные отсутствуют
591	92243.56	117441.14	данные отсутствуют	данные отсутствуют
592	92208.04	117486.22	данные отсутствуют	данные отсутствуют
592	92208.04	117486.22	данные отсутствуют	данные отсутствуют
593	92210.31	117486.4	данные отсутствуют	данные отсутствуют
593	92210.31	117486.4	данные отсутствуют	данные отсутствуют
594	92212.95	117487.39	данные отсутствуют	данные отсутствуют
594	92212.95	117487.39	данные отсутствуют	данные отсутствуют
595	92215.21	117489.08	данные отсутствуют	данные отсутствуют
Государственный регистратор				ФГИС ЕГРН
полное наименование должности			подпись	инициалы, фамилия

М.П.

Выписка из Единого государственного реестра недвижимости об объекте недвижимости
Сведения о частях земельного участка

Земельный участок			
(вид объекта недвижимости)			
Лист № ___ Раздела 4.2	Всего листов раздела 4.2 : ___	Всего разделов: ___	Всего листов выписки: ___
11.01.2023 № 99/2023/514534023			
Кадастровый номер:		78:31:0001518:23	

Номер точки	Координаты, м		Описание закрепления на местности	Средняя квадратическая погрешность определения координат характерных точек границы части земельного участка, м
	X	Y		
1	2	3	4	5
595	92215.21	117489.08	данные отсутствуют	данные отсутствуют
596	92216.91	117491.33	данные отсутствуют	данные отсутствуют
596	92216.91	117491.33	данные отсутствуют	данные отсутствуют
597	92217.55	117492.75	данные отсутствуют	данные отсутствуют
597	92217.55	117492.75	данные отсутствуют	данные отсутствуют
598	92219.58	117498.35	данные отсутствуют	данные отсутствуют
598	92219.58	117498.35	данные отсутствуют	данные отсутствуют
599	92220.16	117501.11	данные отсутствуют	данные отсутствуют
599	92220.16	117501.11	данные отсутствуют	данные отсутствуют
600	92219.94	117503.93	данные отсутствуют	данные отсутствуют
600	92219.94	117503.93	данные отсутствуют	данные отсутствуют
601	92218.95	117506.57	данные отсутствуют	данные отсутствуют
601	92218.95	117506.57	данные отсутствуют	данные отсутствуют
602	92217.26	117508.83	данные отсутствуют	данные отсутствуют
602	92217.26	117508.83	данные отсутствуют	данные отсутствуют
603	92215	117510.52	данные отсутствуют	данные отсутствуют
603	92215	117510.52	данные отсутствуют	данные отсутствуют
Государственный регистратор				ФГИС ЕГРН
полное наименование должности			подпись	инициалы, фамилия

М.П.

Выписка из Единого государственного реестра недвижимости об объекте недвижимости
Сведения о частях земельного участка

Земельный участок			
(вид объекта недвижимости)			
Лист № ___ Раздела 4.2	Всего листов раздела 4.2 : ___	Всего разделов: ___	Всего листов выписки: ___
11.01.2023 № 99/2023/514534023			
Кадастровый номер:		78:31:0001518:23	

Номер точки	Координаты, м		Описание закрепления на местности	Средняя квадратическая погрешность определения координат характерных точек границы части земельного участка, м
	X	Y		
1	2	3	4	5
604	92213.68	117511.13	данные отсутствуют	данные отсутствуют
604	92213.68	117511.13	данные отсутствуют	данные отсутствуют
605	92209.1	117512.84	данные отсутствуют	данные отсутствуют
605	92209.1	117512.84	данные отсутствуют	данные отсутствуют
606	92208.9	117512.88	данные отсутствуют	данные отсутствуют
606	92208.9	117512.88	данные отсутствуют	данные отсутствуют
607	92238.68	117595.69	данные отсутствуют	данные отсутствуют
607	92238.68	117595.69	данные отсутствуют	данные отсутствуют
607	92238.68	117595.69	данные отсутствуют	данные отсутствуют
607	92238.68	117595.69	данные отсутствуют	данные отсутствуют
608	92249.26	117623.86	данные отсутствуют	данные отсутствуют
608	92249.26	117623.86	данные отсутствуют	данные отсутствуют
608	92249.26	117623.86	данные отсутствуют	данные отсутствуют
608	92249.26	117623.86	данные отсутствуют	данные отсутствуют
609	92207.12	117502.9	данные отсутствуют	данные отсутствуют
609	92207.12	117502.9	данные отсутствуют	данные отсутствуют
609	92207.12	117502.9	данные отсутствуют	данные отсутствуют

Государственный регистратор		ФГИС ЕГРН
полное наименование должности	подпись	инициалы, фамилия

М.П.

Выписка из Единого государственного реестра недвижимости об объекте недвижимости
Сведения о частях земельного участка

Земельный участок			
(вид объекта недвижимости)			
Лист № ___ Раздела 4.2	Всего листов раздела 4.2 : ___	Всего разделов: ___	Всего листов выписки: ___
11.01.2023 № 99/2023/514534023			
Кадастровый номер:		78:31:0001518:23	

Номер точки	Координаты, м		Описание закрепления на местности	Средняя квадратическая погрешность определения координат характерных точек границы части земельного участка, м
	X	Y		
1	2	3	4	5
609	92207.12	117502.9	данные отсутствуют	данные отсутствуют
610	92205.19	117497.23	данные отсутствуют	данные отсутствуют
610	92205.19	117497.23	данные отсутствуют	данные отсутствуют
610	92205.19	117497.23	данные отсутствуют	данные отсутствуют
610	92205.19	117497.23	данные отсутствуют	данные отсутствуют
611	92202.15	117488.3	данные отсутствуют	данные отсутствуют
611	92202.15	117488.3	данные отсутствуют	данные отсутствуют
611	92202.15	117488.3	данные отсутствуют	данные отсутствуют
611	92202.15	117488.3	данные отсутствуют	данные отсутствуют
612	92341.03	117452.18	данные отсутствуют	данные отсутствуют
612	92341.03	117452.18	данные отсутствуют	данные отсутствуют
613	92331.72	117453.18	данные отсутствуют	данные отсутствуют
613	92331.72	117453.18	данные отсутствуют	данные отсутствуют
614	92322.18	117455.13	данные отсутствуют	данные отсутствуют
614	92322.18	117455.13	данные отсутствуют	данные отсутствуют
615	92311.66	117455.26	данные отсутствуют	данные отсутствуют
615	92311.66	117455.26	данные отсутствуют	данные отсутствуют
Государственный регистратор				ФГИС ЕГРН
полное наименование должности			подпись	инициалы, фамилия

М.П.

Выписка из Единого государственного реестра недвижимости об объекте недвижимости
Сведения о частях земельного участка

Земельный участок			
(вид объекта недвижимости)			
Лист № ___ Раздела 4.2	Всего листов раздела 4.2 : ___	Всего разделов: ___	Всего листов выписки: ___
11.01.2023 № 99/2023/514534023			
Кадастровый номер:		78:31:0001518:23	

Номер точки	Координаты, м		Описание закрепления на местности	Средняя квадратическая погрешность определения координат характерных точек границы части земельного участка, м
	X	Y		
1	2	3	4	5
616	92288.72	117463.38	данные отсутствуют	данные отсутствуют
616	92288.72	117463.38	данные отсутствуют	данные отсутствуют
617	92266.54	117470.79	данные отсутствуют	данные отсутствуют
617	92266.54	117470.79	данные отсутствуют	данные отсутствуют
618	92202.39	117494.36	данные отсутствуют	данные отсутствуют
618	92202.39	117494.36	данные отсутствуют	данные отсутствуют

Государственный регистратор		ФГИС ЕГРН
полное наименование должности	подпись	инициалы, фамилия

М.П.

Выписка из Единого государственного реестра недвижимости об объекте недвижимости
Сведения о частях земельного участка

Земельный участок				
<small>(вид объекта недвижимости)</small>				
Лист № ___ Раздела 4.2		Всего листов раздела 4.2 : ___		Всего разделов: ___
Всего листов выписки: ___				
11.01.2023 № 99/2023/514534023				
Кадастровый номер:			78:31:0001518:23	
Сведения о характерных точках границы части (частей) земельного участка				
Учетный номер части: 36				
Система координат: МСК-05				
Зона №				
Номер точки	Координаты, м		Описание закрепления на местности	Средняя квадратическая погрешность определения координат характерных точек границы части земельного участка, м
	X	Y		
1	2	3	4	5
1	92312.33	117423.51	данные отсутствуют	данные отсутствуют
1	92312.33	117423.51	данные отсутствуют	данные отсутствуют
1	92312.33	117423.51	данные отсутствуют	данные отсутствуют
1	92312.33	117423.51	данные отсутствуют	данные отсутствуют
1	92312.33	117423.51	данные отсутствуют	данные отсутствуют
1	92312.33	117423.51	данные отсутствуют	данные отсутствуют
2	92324.53	117425.68	данные отсутствуют	данные отсутствуют
2	92324.53	117425.68	данные отсутствуют	данные отсутствуют
2	92324.53	117425.68	данные отсутствуют	данные отсутствуют
2	92324.53	117425.68	данные отсутствуют	данные отсутствуют
2	92324.53	117425.68	данные отсутствуют	данные отсутствуют
3	92412.76	117567.35	данные отсутствуют	данные отсутствуют
4	92400.21	117574.49	данные отсутствуют	данные отсутствуют
5	92396.73	117570.14	данные отсутствуют	данные отсутствуют
6	92385.53	117572.7	данные отсутствуют	данные отсутствуют
7	92362.28	117578.01	данные отсутствуют	данные отсутствуют
Государственный регистратор			ФГИС ЕГРН	
полное наименование должности			подпись	
			инициалы, фамилия	

М.П.

Выписка из Единого государственного реестра недвижимости об объекте недвижимости
Сведения о частях земельного участка

Земельный участок			
(вид объекта недвижимости)			
Лист № ___ Раздела 4.2	Всего листов раздела 4.2 : ___	Всего разделов: ___	Всего листов выписки: ___
11.01.2023 № 99/2023/514534023			
Кадастровый номер:		78:31:0001518:23	

Номер точки	Координаты, м		Описание закрепления на местности	Средняя квадратическая погрешность определения координат характерных точек границы части земельного участка, м
	X	Y		
1	2	3	4	5
8	92355.5	117581	данные отсутствуют	данные отсутствуют
9	92355.08	117580.06	данные отсутствуют	данные отсутствуют
10	92344.51	117583.27	данные отсутствуют	данные отсутствуют
11	92359.54	117619	данные отсутствуют	данные отсутствуют
12	92310.61	117639.73	данные отсутствуют	данные отсутствуют
12	92310.61	117639.73	данные отсутствуют	данные отсутствуют
13	92297.16	117602.47	данные отсутствуют	данные отсутствуют
13	92297.16	117602.47	данные отсутствуют	данные отсутствуют
14	92248.92	117624.01	данные отсутствуют	данные отсутствуют
14	92248.92	117624.01	данные отсутствуют	данные отсутствуют
14	92248.92	117624.01	данные отсутствуют	данные отсутствуют
14	92248.92	117624.01	данные отсутствуют	данные отсутствуют
14	92248.92	117624.01	данные отсутствуют	данные отсутствуют
14	92248.92	117624.01	данные отсутствуют	данные отсутствуют
14	92248.92	117624.01	данные отсутствуют	данные отсутствуют
14	92248.92	117624.01	данные отсутствуют	данные отсутствуют
15	92246.46	117618.2	данные отсутствуют	данные отсутствуют
15	92246.46	117618.2	данные отсутствуют	данные отсутствуют

Государственный регистратор		ФГИС ЕГРН
полное наименование должности	подпись	инициалы, фамилия

М.П.

Выписка из Единого государственного реестра недвижимости об объекте недвижимости
Сведения о частях земельного участка

Земельный участок			
(вид объекта недвижимости)			
Лист № ___ Раздела 4.2	Всего листов раздела 4.2 : ___	Всего разделов: ___	Всего листов выписки: ___
11.01.2023 № 99/2023/514534023			
Кадастровый номер:		78:31:0001518:23	

Номер точки	Координаты, м		Описание закрепления на местности	Средняя квадратическая погрешность определения координат характерных точек границы части земельного участка, м
	X	Y		
1	2	3	4	5
15	92246.46	117618.2	данные отсутствуют	данные отсутствуют
15	92246.46	117618.2	данные отсутствуют	данные отсутствуют
15	92246.46	117618.2	данные отсутствуют	данные отсутствуют
15	92246.46	117618.2	данные отсутствуют	данные отсутствуют
15	92246.46	117618.2	данные отсутствуют	данные отсутствуют
16	92237.4	117593.38	данные отсутствуют	данные отсутствуют
16	92237.4	117593.38	данные отсутствуют	данные отсутствуют
16	92237.4	117593.38	данные отсутствуют	данные отсутствуют
16	92237.4	117593.38	данные отсутствуют	данные отсутствуют
16	92237.4	117593.38	данные отсутствуют	данные отсутствуют
16	92237.4	117593.38	данные отсутствуют	данные отсутствуют
16	92237.4	117593.38	данные отсутствуют	данные отсутствуют
16	92237.4	117593.38	данные отсутствуют	данные отсутствуют
16	92237.4	117593.38	данные отсутствуют	данные отсутствуют
17	92231.67	117577.33	данные отсутствуют	данные отсутствуют
17	92231.67	117577.33	данные отсутствуют	данные отсутствуют
17	92231.67	117577.33	данные отсутствуют	данные отсутствуют
17	92231.67	117577.33	данные отсутствуют	данные отсутствуют
17	92231.67	117577.33	данные отсутствуют	данные отсутствуют

Государственный регистратор		ФГИС ЕГРН
полное наименование должности	подпись	инициалы, фамилия

М.П.

Выписка из Единого государственного реестра недвижимости об объекте недвижимости
Сведения о частях земельного участка

Земельный участок			
(вид объекта недвижимости)			
Лист № ___ Раздела 4.2	Всего листов раздела 4.2 : ___	Всего разделов: ___	Всего листов выписки: ___
11.01.2023 № 99/2023/514534023			
Кадастровый номер:		78:31:0001518:23	

Номер точки	Координаты, м		Описание закрепления на местности	Средняя квадратическая погрешность определения координат характерных точек границы части земельного участка, м
	X	Y		
1	2	3	4	5
17	92231.67	117577.33	данные отсутствуют	данные отсутствуют
18	92229.87	117571.77	данные отсутствуют	данные отсутствуют
18	92229.87	117571.77	данные отсутствуют	данные отсутствуют
18	92229.87	117571.77	данные отсутствуют	данные отсутствуют
18	92229.87	117571.77	данные отсутствуют	данные отсутствуют
18	92229.87	117571.77	данные отсутствуют	данные отсутствуют
18	92229.87	117571.77	данные отсутствуют	данные отсутствуют
18	92229.87	117571.77	данные отсутствуют	данные отсутствуют
19	92216.77	117535.12	данные отсутствуют	данные отсутствуют
19	92216.77	117535.12	данные отсутствуют	данные отсутствуют
19	92216.77	117535.12	данные отсутствуют	данные отсутствуют
19	92216.77	117535.12	данные отсутствуют	данные отсутствуют
19	92216.77	117535.12	данные отсутствуют	данные отсутствуют
19	92216.77	117535.12	данные отсутствуют	данные отсутствуют
19	92216.77	117535.12	данные отсутствуют	данные отсутствуют
20	92216.57	117534.46	данные отсутствуют	данные отсутствуют
20	92216.57	117534.46	данные отсутствуют	данные отсутствуют
20	92216.57	117534.46	данные отсутствуют	данные отсутствуют
20	92216.57	117534.46	данные отсутствуют	данные отсутствуют

Государственный регистратор		ФГИС ЕГРН
полное наименование должности	подпись	инициалы, фамилия

М.П.

Выписка из Единого государственного реестра недвижимости об объекте недвижимости
Сведения о частях земельного участка

Земельный участок			
<small>(вид объекта недвижимости)</small>			
Лист № ___ Раздела 4.2	Всего листов раздела 4.2 : ___	Всего разделов: ___	Всего листов выписки: ___
11.01.2023 № 99/2023/514534023			
Кадастровый номер:		78:31:0001518:23	

Номер точки	Координаты, м		Описание закрепления на местности	Средняя квадратическая погрешность определения координат характерных точек границы части земельного участка, м
	X	Y		
1	2	3	4	5
20	92216.57	117534.46	данные отсутствуют	данные отсутствуют
20	92216.57	117534.46	данные отсутствуют	данные отсутствуют
21	92216.34	117534.54	данные отсутствуют	данные отсутствуют
21	92216.34	117534.54	данные отсутствуют	данные отсутствуют
21	92216.34	117534.54	данные отсутствуют	данные отсутствуют
21	92216.34	117534.54	данные отсутствуют	данные отсутствуют
21	92216.34	117534.54	данные отсутствуют	данные отсутствуют
21	92216.34	117534.54	данные отсутствуют	данные отсутствуют
21	92216.34	117534.54	данные отсутствуют	данные отсутствуют
21	92216.34	117534.54	данные отсутствуют	данные отсутствуют
22	92216.08	117533.69	данные отсутствуют	данные отсутствуют
22	92216.08	117533.69	данные отсутствуют	данные отсутствуют
22	92216.08	117533.69	данные отсутствуют	данные отсутствуют
22	92216.08	117533.69	данные отсутствуют	данные отсутствуют
22	92216.08	117533.69	данные отсутствуют	данные отсутствуют
22	92216.08	117533.69	данные отсутствуют	данные отсутствуют
22	92216.08	117533.69	данные отсутствуют	данные отсутствуют
22	92216.08	117533.69	данные отсутствуют	данные отсутствуют
23	92214.75	117530.27	данные отсутствуют	данные отсутствуют

Государственный регистратор		ФГИС ЕГРН
полное наименование должности	подпись	инициалы, фамилия

М.П.

Выписка из Единого государственного реестра недвижимости об объекте недвижимости
Сведения о частях земельного участка

Земельный участок			
(вид объекта недвижимости)			
Лист № ___ Раздела 4.2	Всего листов раздела 4.2 : ___	Всего разделов: ___	Всего листов выписки: ___
11.01.2023 № 99/2023/514534023			
Кадастровый номер:		78:31:0001518:23	

Номер точки	Координаты, м		Описание закрепления на местности	Средняя квадратическая погрешность определения координат характерных точек границы части земельного участка, м
	X	Y		
1	2	3	4	5
23	92214.75	117530.27	данные отсутствуют	данные отсутствуют
23	92214.75	117530.27	данные отсутствуют	данные отсутствуют
23	92214.75	117530.27	данные отсутствуют	данные отсутствуют
23	92214.75	117530.27	данные отсутствуют	данные отсутствуют
23	92214.75	117530.27	данные отсутствуют	данные отсутствуют
23	92214.75	117530.27	данные отсутствуют	данные отсутствуют
24	92214.5	117529.39	данные отсутствуют	данные отсутствуют
24	92214.5	117529.39	данные отсутствуют	данные отсутствуют
24	92214.5	117529.39	данные отсутствуют	данные отсутствуют
24	92214.5	117529.39	данные отсутствуют	данные отсутствуют
24	92214.5	117529.39	данные отсутствуют	данные отсутствуют
24	92214.5	117529.39	данные отсутствуют	данные отсутствуют
24	92214.5	117529.39	данные отсутствуют	данные отсутствуют
24	92214.5	117529.39	данные отсутствуют	данные отсутствуют
25	92214.69	117529.3	данные отсутствуют	данные отсутствуют
25	92214.69	117529.3	данные отсутствуют	данные отсутствуют
25	92214.69	117529.3	данные отсутствуют	данные отсутствуют
25	92214.69	117529.3	данные отсутствуют	данные отсутствуют

Государственный регистратор		ФГИС ЕГРН
полное наименование должности	подпись	инициалы, фамилия

М.П.

Выписка из Единого государственного реестра недвижимости об объекте недвижимости
Сведения о частях земельного участка

Земельный участок			
(вид объекта недвижимости)			
Лист № ___ Раздела 4.2	Всего листов раздела 4.2 : ___	Всего разделов: ___	Всего листов выписки: ___
11.01.2023 № 99/2023/514534023			
Кадастровый номер:		78:31:0001518:23	

Номер точки	Координаты, м		Описание закрепления на местности	Средняя квадратическая погрешность определения координат характерных точек границы части земельного участка, м
	X	Y		
1	2	3	4	5
25	92214.69	117529.3	данные отсутствуют	данные отсутствуют
25	92214.69	117529.3	данные отсутствуют	данные отсутствуют
25	92214.69	117529.3	данные отсутствуют	данные отсутствуют
26	92214.42	117528.67	данные отсутствуют	данные отсутствуют
26	92214.42	117528.67	данные отсутствуют	данные отсутствуют
26	92214.42	117528.67	данные отсутствуют	данные отсутствуют
26	92214.42	117528.67	данные отсутствуют	данные отсутствуют
26	92214.42	117528.67	данные отсутствуют	данные отсутствуют
26	92214.42	117528.67	данные отсутствуют	данные отсутствуют
26	92214.42	117528.67	данные отсутствуют	данные отсутствуют
26	92214.42	117528.67	данные отсутствуют	данные отсутствуют
26	92214.42	117528.67	данные отсутствуют	данные отсутствуют
27	92205.6	117503.47	данные отсутствуют	данные отсутствуют
27	92205.6	117503.47	данные отсутствуют	данные отсутствуют
27	92205.6	117503.47	данные отсутствуют	данные отсутствуют
27	92205.6	117503.47	данные отсутствуют	данные отсутствуют
27	92205.6	117503.47	данные отсутствуют	данные отсутствуют
27	92205.6	117503.47	данные отсутствуют	данные отсутствуют
27	92205.6	117503.47	данные отсутствуют	данные отсутствуют
Государственный регистратор				ФГИС ЕГРН
полное наименование должности			подпись	инициалы, фамилия

М.П.

Выписка из Единого государственного реестра недвижимости об объекте недвижимости
Сведения о частях земельного участка

Земельный участок			
(вид объекта недвижимости)			
Лист № ___ Раздела 4.2	Всего листов раздела 4.2 : ___	Всего разделов: ___	Всего листов выписки: ___
11.01.2023 № 99/2023/514534023			
Кадастровый номер:		78:31:0001518:23	

Номер точки	Координаты, м		Описание закрепления на местности	Средняя квадратическая погрешность определения координат характерных точек границы части земельного участка, м
	X	Y		
1	2	3	4	5
27	92205.6	117503.47	данные отсутствуют	данные отсутствуют
27	92205.6	117503.47	данные отсутствуют	данные отсутствуют
28	92210.18	117501.76	данные отсутствуют	данные отсутствуют
28	92210.18	117501.76	данные отсутствуют	данные отсутствуют
28	92210.18	117501.76	данные отсутствуют	данные отсутствуют
28	92210.18	117501.76	данные отсутствуют	данные отсутствуют
28	92210.18	117501.76	данные отсутствуют	данные отсутствуют
29	92208.15	117496.16	данные отсутствуют	данные отсутствуют
29	92208.15	117496.16	данные отсутствуют	данные отсутствуют
29	92208.15	117496.16	данные отсутствуют	данные отсутствуют
29	92208.15	117496.16	данные отсутствуют	данные отсутствуют
29	92208.15	117496.16	данные отсутствуют	данные отсутствуют
30	92203.58	117497.82	данные отсутствуют	данные отсутствуют
30	92203.58	117497.82	данные отсутствуют	данные отсутствуют
30	92203.58	117497.82	данные отсутствуют	данные отсутствуют
30	92203.58	117497.82	данные отсутствуют	данные отсутствуют
30	92203.58	117497.82	данные отсутствуют	данные отсутствуют
30	92203.58	117497.82	данные отсутствуют	данные отсутствуют

Государственный регистратор		ФГИС ЕГРН
полное наименование должности	подпись	инициалы, фамилия

М.П.

Выписка из Единого государственного реестра недвижимости об объекте недвижимости
Сведения о частях земельного участка

Земельный участок			
(вид объекта недвижимости)			
Лист № <u> </u> Раздела 4.2	Всего листов раздела 4.2 : <u> </u>	Всего разделов: <u> </u>	Всего листов выписки: <u> </u>
11.01.2023 № 99/2023/514534023			
Кадастровый номер:		78:31:0001518:23	

Номер точки	Координаты, м		Описание закрепления на местности	Средняя квадратическая погрешность определения координат характерных точек границы части земельного участка, м
	X	Y		
1	2	3	4	5
30	92203.58	117497.82	данные отсутствуют	данные отсутствуют
30	92203.58	117497.82	данные отсутствуют	данные отсутствуют
30	92203.58	117497.82	данные отсутствуют	данные отсутствуют
31	92201.77	117492.55	данные отсутствуют	данные отсутствуют
31	92201.77	117492.55	данные отсутствуют	данные отсутствуют
31	92201.77	117492.55	данные отсутствуют	данные отсутствуют
31	92201.77	117492.55	данные отсутствуют	данные отсутствуют
31	92201.77	117492.55	данные отсутствуют	данные отсутствуют
31	92201.77	117492.55	данные отсутствуют	данные отсутствуют
31	92201.77	117492.55	данные отсутствуют	данные отсутствуют
31	92201.77	117492.55	данные отсутствуют	данные отсутствуют
31	92201.77	117492.55	данные отсутствуют	данные отсутствуют
31	92201.77	117492.55	данные отсутствуют	данные отсутствуют
31	92201.77	117492.55	данные отсутствуют	данные отсутствуют
31	92201.77	117492.55	данные отсутствуют	данные отсутствуют
31	92201.77	117492.55	данные отсутствуют	данные отсутствуют
31	92201.77	117492.55	данные отсутствуют	данные отсутствуют
31	92201.77	117492.55	данные отсутствуют	данные отсутствуют
31	92201.77	117492.55	данные отсутствуют	данные отсутствуют
32	92201.49	117491.75	данные отсутствуют	данные отсутствуют
32	92201.49	117491.75	данные отсутствуют	данные отсутствуют

Государственный регистратор		ФГИС ЕГРН
полное наименование должности	подпись	инициалы, фамилия

М.П.

Сведения о частях земельного участка

(вид объекта недвижимости)

Лист № __ Раздела 4.2Всего листов раздела 4.2 : __

Всего разделов: __

Всего листов выписки: __

11.01.2023 № 99/2023/514534023

Кадастровый номер:

78:31:0001518:23

Номер точки	Координаты, м		Описание закрепления на местности	Средняя квадратическая погрешность определения координат характерных точек границы части земельного участка, м
	X	Y		
1	2	3	4	5
32	92201.49	117491.75	данные отсутствуют	данные отсутствуют
32	92201.49	117491.75	данные отсутствуют	данные отсутствуют
32	92201.49	117491.75	данные отсутствуют	данные отсутствуют
32	92201.49	117491.75	данные отсутствуют	данные отсутствуют
32	92201.49	117491.75	данные отсутствуют	данные отсутствуют
32	92201.49	117491.75	данные отсутствуют	данные отсутствуют
32	92201.49	117491.75	данные отсутствуют	данные отсутствуют
32	92201.49	117491.75	данные отсутствуют	данные отсутствуют
32	92201.49	117491.75	данные отсутствуют	данные отсутствуют
32	92201.49	117491.75	данные отсутствуют	данные отсутствуют
32	92201.49	117491.75	данные отсутствуют	данные отсутствуют
32	92201.49	117491.75	данные отсутствуют	данные отсутствуют
33	92200.48	117488.88	данные отсутствуют	данные отсутствуют
33	92200.48	117488.88	данные отсутствуют	данные отсутствуют
33	92200.48	117488.88	данные отсутствуют	данные отсутствуют
33	92200.48	117488.88	данные отсутствуют	данные отсутствуют
33	92200.48	117488.88	данные отсутствуют	данные отсутствуют
33	92200.48	117488.88	данные отсутствуют	данные отсутствуют

Государственный регистратор		ФГИС ЕГРН
полное наименование должности	подпись	инициалы, фамилия

М.П.

Выписка из Единого государственного реестра недвижимости об объекте недвижимости
Сведения о частях земельного участка

Земельный участок			
(вид объекта недвижимости)			
Лист № __ Раздела 4.2	Всего листов раздела 4.2 : __	Всего разделов: __	Всего листов выписки: __
11.01.2023 № 99/2023/514534023			
Кадастровый номер:		78:31:0001518:23	

Номер точки	Координаты, м		Описание закрепления на местности	Средняя квадратическая погрешность определения координат характерных точек границы части земельного участка, м
	Х	У		
1	2	3	4	5
33	92200.48	117488.88	данные отсутствуют	данные отсутствуют
33	92200.48	117488.88	данные отсутствуют	данные отсутствуют
33	92200.48	117488.88	данные отсутствуют	данные отсутствуют
33	92200.48	117488.88	данные отсутствуют	данные отсутствуют
33	92200.48	117488.88	данные отсутствуют	данные отсутствуют
33	92200.48	117488.88	данные отсутствуют	данные отсутствуют
34	92201.11	117488.67	данные отсутствуют	данные отсутствуют
34	92201.11	117488.67	данные отсутствуют	данные отсутствуют
34	92201.11	117488.67	данные отсутствуют	данные отсутствуют
34	92201.11	117488.67	данные отсутствуют	данные отсутствуют
34	92201.11	117488.67	данные отсутствуют	данные отсутствуют
34	92201.11	117488.67	данные отсутствуют	данные отсутствуют
34	92201.11	117488.67	данные отсутствуют	данные отсутствуют
34	92201.11	117488.67	данные отсутствуют	данные отсутствуют
34	92201.11	117488.67	данные отсутствуют	данные отсутствуют
34	92201.11	117488.67	данные отсутствуют	данные отсутствуют
34	92201.11	117488.67	данные отсутствуют	данные отсутствуют
34	92201.11	117488.67	данные отсутствуют	данные отсутствуют
Государственный регистратор				ФГИС ЕГРН
полное наименование должности			подпись	инициалы, фамилия

М.П.

Выписка из Единого государственного реестра недвижимости об объекте недвижимости
Сведения о частях земельного участка

Земельный участок			
(вид объекта недвижимости)			
Лист № ___ Раздела 4.2	Всего листов раздела 4.2 : ___	Всего разделов: ___	Всего листов выписки: ___
11.01.2023 № 99/2023/514534023			
Кадастровый номер:		78:31:0001518:23	

Номер точки	Координаты, м		Описание закрепления на местности	Средняя квадратическая погрешность определения координат характерных точек границы части земельного участка, м
	X	Y		
1	2	3	4	5
34	92201.11	117488.67	данные отсутствуют	данные отсутствуют
35	92225.16	117480.17	данные отсутствуют	данные отсутствуют
35	92225.16	117480.17	данные отсутствуют	данные отсутствуют
35	92225.16	117480.17	данные отсутствуют	данные отсутствуют
35	92225.16	117480.17	данные отсутствуют	данные отсутствуют
35	92225.16	117480.17	данные отсутствуют	данные отсутствуют
35	92225.16	117480.17	данные отсутствуют	данные отсутствуют
35	92225.16	117480.17	данные отсутствуют	данные отсутствуют
36	92224.56	117478.85	данные отсутствуют	данные отсутствуют
36	92224.56	117478.85	данные отсутствуют	данные отсутствуют
36	92224.56	117478.85	данные отсутствуют	данные отсутствуют
36	92224.56	117478.85	данные отсутствуют	данные отсутствуют
36	92224.56	117478.85	данные отсутствуют	данные отсутствуют
36	92224.56	117478.85	данные отсутствуют	данные отсутствуют
36	92224.56	117478.85	данные отсутствуют	данные отсутствуют
36	92224.56	117478.85	данные отсутствуют	данные отсутствуют
37	92228.99	117476.92	данные отсутствуют	данные отсутствуют
37	92228.99	117476.92	данные отсутствуют	данные отсутствуют
37	92228.99	117476.92	данные отсутствуют	данные отсутствуют
37	92228.99	117476.92	данные отсутствуют	данные отсутствуют

Государственный регистратор		ФГИС ЕГРН
полное наименование должности	подпись	инициалы, фамилия

М.П.

Выписка из Единого государственного реестра недвижимости об объекте недвижимости
Сведения о частях земельного участка

Земельный участок			
(вид объекта недвижимости)			
Лист № ___ Раздела 4.2	Всего листов раздела 4.2 : ___	Всего разделов: ___	Всего листов выписки: ___
11.01.2023 № 99/2023/514534023			
Кадастровый номер:		78:31:0001518:23	

Номер точки	Координаты, м		Описание закрепления на местности	Средняя квадратическая погрешность определения координат характерных точек границы части земельного участка, м
	X	Y		
1	2	3	4	5
37	92228.99	117476.92	данные отсутствуют	данные отсутствуют
37	92228.99	117476.92	данные отсутствуют	данные отсутствуют
37	92228.99	117476.92	данные отсутствуют	данные отсутствуют
37	92228.99	117476.92	данные отсутствуют	данные отсутствуют
38	92228.3	117475.33	данные отсутствуют	данные отсутствуют
38	92228.3	117475.33	данные отсутствуют	данные отсутствуют
38	92228.3	117475.33	данные отсутствуют	данные отсутствуют
38	92228.3	117475.33	данные отсутствуют	данные отсутствуют
38	92228.3	117475.33	данные отсутствуют	данные отсутствуют
38	92228.3	117475.33	данные отсутствуют	данные отсутствуют
38	92228.3	117475.33	данные отсутствуют	данные отсутствуют
38	92228.3	117475.33	данные отсутствуют	данные отсутствуют
38	92228.3	117475.33	данные отсутствуют	данные отсутствуют
38	92228.3	117475.33	данные отсутствуют	данные отсутствуют
39	92234.4	117473.23	данные отсутствуют	данные отсутствуют
39	92234.4	117473.23	данные отсутствуют	данные отсутствуют
39	92234.4	117473.23	данные отсутствуют	данные отсутствуют
39	92234.4	117473.23	данные отсутствуют	данные отсутствуют
39	92234.4	117473.23	данные отсутствуют	данные отсутствуют

Государственный регистратор		ФГИС ЕГРН
полное наименование должности	подпись	инициалы, фамилия

М.П.

Выписка из Единого государственного реестра недвижимости об объекте недвижимости
Сведения о частях земельного участка

Земельный участок			
(вид объекта недвижимости)			
Лист № ___ Раздела 4.2	Всего листов раздела 4.2 : ___	Всего разделов: ___	Всего листов выписки: ___
11.01.2023 № 99/2023/514534023			
Кадастровый номер:		78:31:0001518:23	

Номер точки	Координаты, м		Описание закрепления на местности	Средняя квадратическая погрешность определения координат характерных точек границы части земельного участка, м
	X	Y		
1	2	3	4	5
39	92234.4	117473.23	данные отсутствуют	данные отсутствуют
39	92234.4	117473.23	данные отсутствуют	данные отсутствуют
40	92240.47	117470.93	данные отсутствуют	данные отсутствуют
40	92240.47	117470.93	данные отсутствуют	данные отсутствуют
40	92240.47	117470.93	данные отсутствуют	данные отсутствуют
40	92240.47	117470.93	данные отсутствуют	данные отсутствуют
40	92240.47	117470.93	данные отсутствуют	данные отсутствуют
40	92240.47	117470.93	данные отсутствуют	данные отсутствуют
40	92240.47	117470.93	данные отсутствуют	данные отсутствуют
40	92240.47	117470.93	данные отсутствуют	данные отсутствуют
40	92240.47	117470.93	данные отсутствуют	данные отсутствуют
41	92234.81	117456	данные отсутствуют	данные отсутствуют
41	92234.81	117456	данные отсутствуют	данные отсутствуют
41	92234.81	117456	данные отсутствуют	данные отсутствуют
41	92234.81	117456	данные отсутствуют	данные отсутствуют
41	92234.81	117456	данные отсутствуют	данные отсутствуют
41	92234.81	117456	данные отсутствуют	данные отсутствуют
42	92229.11	117441.03	данные отсутствуют	данные отсутствуют
42	92229.11	117441.03	данные отсутствуют	данные отсутствуют

Государственный регистратор		ФГИС ЕГРН
полное наименование должности	подпись	инициалы, фамилия

М.П.

Выписка из Единого государственного реестра недвижимости об объекте недвижимости
Сведения о частях земельного участка

Земельный участок			
(вид объекта недвижимости)			
Лист № ___ Раздела 4.2	Всего листов раздела 4.2 : ___	Всего разделов: ___	Всего листов выписки: ___
11.01.2023 № 99/2023/514534023			
Кадастровый номер:		78:31:0001518:23	

Номер точки	Координаты, м		Описание закрепления на местности	Средняя квадратическая погрешность определения координат характерных точек границы части земельного участка, м
	X	Y		
1	2	3	4	5
42	92229.11	117441.03	данные отсутствуют	данные отсутствуют
42	92229.11	117441.03	данные отсутствуют	данные отсутствуют
42	92229.11	117441.03	данные отсутствуют	данные отсутствуют
43	92260.18	117441.26	данные отсутствуют	данные отсутствуют
43	92260.18	117441.26	данные отсутствуют	данные отсутствуют
43	92260.18	117441.26	данные отсутствуют	данные отсутствуют
43	92260.18	117441.26	данные отсутствуют	данные отсутствуют
43	92260.18	117441.26	данные отсутствуют	данные отсутствуют
43	92260.18	117441.26	данные отсутствуют	данные отсутствуют
44	92305.42	117587.57	данные отсутствуют	данные отсутствуют
44	92305.42	117587.57	данные отсутствуют	данные отсутствуют
45	92345.19	117573.46	данные отсутствуют	данные отсутствуют
46	92343.39	117568.53	данные отсутствуют	данные отсутствуют
47	92338.86	117556.84	данные отсутствуют	данные отсутствуют
47	92338.86	117556.84	данные отсутствуют	данные отсутствуют
48	92299.57	117571.15	данные отсутствуют	данные отсутствуют
48	92299.57	117571.15	данные отсутствуют	данные отсутствуют
Государственный регистратор				ФГИС ЕГРН
полное наименование должности			подпись	инициалы, фамилия

М.П.

Выписка из Единого государственного реестра недвижимости об объекте недвижимости
Сведения о частях земельного участка

Земельный участок			
(вид объекта недвижимости)			
Лист № ___ Раздела 4.2	Всего листов раздела 4.2 : ___	Всего разделов: ___	Всего листов выписки: ___
11.01.2023 № 99/2023/514534023			
Кадастровый номер:		78:31:0001518:23	

Номер точки	Координаты, м		Описание закрепления на местности	Средняя квадратическая погрешность определения координат характерных точек границы части земельного участка, м
	X	Y		
1	2	3	4	5
49	92337.95	117447.22	данные отсутствуют	данные отсутствуют
49	92337.95	117447.22	данные отсутствуют	данные отсутствуют
50	92316.65	117454.81	данные отсутствуют	данные отсутствуют
50	92316.65	117454.81	данные отсутствуют	данные отсутствуют
51	92316.21	117455.03	данные отсутствуют	данные отсутствуют
51	92316.21	117455.03	данные отсутствуют	данные отсутствуют
52	92310.76	117456.92	данные отсутствуют	данные отсутствуют
52	92310.76	117456.92	данные отсутствуют	данные отсутствуют
53	92282.63	117466.38	данные отсутствуют	данные отсутствуют
53	92282.63	117466.38	данные отсутствуют	данные отсутствуют
54	92203.71	117493.91	данные отсутствуют	данные отсутствуют
55	92204.93	117497.33	данные отсутствуют	данные отсутствуют
56	92205.79	117493.18	данные отсутствуют	данные отсутствуют
57	92204.4	117487.51	данные отсутствуют	данные отсутствуют
58	92391.82	117533.73	данные отсутствуют	данные отсутствуют
58	92391.82	117533.73	данные отсутствуют	данные отсутствуют
59	92360.75	117548.31	данные отсутствуют	данные отсутствуют
Государственный регистратор				ФГИС ЕГРН
полное наименование должности			подпись	инициалы, фамилия

М.П.

Выписка из Единого государственного реестра недвижимости об объекте недвижимости
Сведения о частях земельного участка

Земельный участок			
(вид объекта недвижимости)			
Лист № ___ Раздела 4.2	Всего листов раздела 4.2 : ___	Всего разделов: ___	Всего листов выписки: ___
11.01.2023 № 99/2023/514534023			
Кадастровый номер:		78:31:0001518:23	

Номер точки	Координаты, м		Описание закрепления на местности	Средняя квадратическая погрешность определения координат характерных точек границы части земельного участка, м
	X	Y		
1	2	3	4	5
59	92360.75	117548.31	данные отсутствуют	данные отсутствуют
60	92362.11	117550.62	данные отсутствуют	данные отсутствуют
60	92362.11	117550.62	данные отсутствуют	данные отсутствуют
61	92350.38	117557.05	данные отсутствуют	данные отсутствуют
61	92350.38	117557.05	данные отсутствуют	данные отсутствуют
62	92348.29	117553.22	данные отсутствуют	данные отсутствуют
62	92348.29	117553.22	данные отсутствуют	данные отсутствуют
63	92277.72	117578.89	данные отсутствуют	данные отсутствуют
63	92277.72	117578.89	данные отсутствуют	данные отсутствуют
64	92266.32	117582.98	данные отсутствуют	данные отсутствуют
64	92266.32	117582.98	данные отсутствуют	данные отсутствуют
65	92320.77	117425.01	данные отсутствуют	данные отсутствуют
66	92338.1	117472.73	данные отсутствуют	данные отсутствуют
67	92340.73	117471.77	данные отсутствуют	данные отсутствуют
68	92341.5	117471.55	данные отсутствуют	данные отсутствуют
69	92342.3	117471.46	данные отсутствуют	данные отсутствуют
70	92343.1	117471.51	данные отсутствуют	данные отсутствуют

Государственный регистратор		ФГИС ЕГРН
полное наименование должности	подпись	инициалы, фамилия

М.П.

Выписка из Единого государственного реестра недвижимости об объекте недвижимости
Сведения о частях земельного участка

Земельный участок			
(вид объекта недвижимости)			
Лист № ___ Раздела 4.2	Всего листов раздела 4.2 : ___	Всего разделов: ___	Всего листов выписки: ___
11.01.2023 № 99/2023/514534023			
Кадастровый номер:		78:31:0001518:23	

Номер точки	Координаты, м		Описание закрепления на местности	Средняя квадратическая погрешность определения координат характерных точек границы части земельного участка, м
	X	Y		
1	2	3	4	5
71	92343.89	117471.68	данные отсутствуют	данные отсутствуют
72	92344.64	117471.97	данные отсутствуют	данные отсутствуют
73	92345.33	117472.38	данные отсутствуют	данные отсутствуют
74	92345.95	117472.9	данные отсутствуют	данные отсутствуют
75	92346.47	117473.51	данные отсутствуют	данные отсутствуют
76	92346.9	117474.2	данные отсутствуют	данные отсутствуют
77	92388.74	117556.48	данные отсутствуют	данные отсутствуют
78	92389.04	117557.24	данные отсутствуют	данные отсутствуют
79	92389.23	117558.04	данные отсутствуют	данные отсутствуют
80	92389.27	117558.86	данные отсутствуют	данные отсутствуют
81	92389.18	117559.68	данные отсутствуют	данные отсутствуют
82	92388.96	117560.48	данные отсутствуют	данные отсутствуют
83	92388.61	117561.22	данные отсутствуют	данные отсутствуют
84	92388.15	117561.9	данные отсутствуют	данные отсутствуют
85	92387.58	117562.49	данные отсутствуют	данные отсутствуют
86	92386.92	117562.99	данные отсутствуют	данные отсутствуют
87	92377.12	117569.1	данные отсутствуют	данные отсутствуют
Государственный регистратор				ФГИС ЕГРН
полное наименование должности			подпись	инициалы, фамилия

М.П.

Выписка из Единого государственного реестра недвижимости об объекте недвижимости
Сведения о частях земельного участка

Земельный участок			
(вид объекта недвижимости)			
Лист № ___ Раздела 4.2	Всего листов раздела 4.2 : ___	Всего разделов: ___	Всего листов выписки: ___
11.01.2023 № 99/2023/514534023			
Кадастровый номер:		78:31:0001518:23	

Номер точки	Координаты, м		Описание закрепления на местности	Средняя квадратическая погрешность определения координат характерных точек границы части земельного участка, м
	X	Y		
1	2	3	4	5
88	92380.3	117573.89	данные отсутствуют	данные отсутствуют
89	92369.88	117576.27	данные отсутствуют	данные отсутствуют
90	92365.95	117570.35	данные отсутствуют	данные отсутствуют
91	92365.52	117569.57	данные отсутствуют	данные отсутствуют
92	92365.24	117568.72	данные отсутствуют	данные отсутствуют
93	92365.11	117567.84	данные отсутствуют	данные отсутствуют
94	92365.14	117566.96	данные отсутствуют	данные отсутствуют
95	92365.33	117566.09	данные отсутствуют	данные отсутствуют
96	92365.67	117565.27	данные отсутствуют	данные отсутствуют
97	92366.15	117564.52	данные отсутствуют	данные отсутствуют
98	92366.75	117563.87	данные отсутствуют	данные отсутствуют
99	92367.47	117563.34	данные отсутствуют	данные отсутствуют
100	92377.75	117556.93	данные отсутствуют	данные отсутствуют
101	92339.99	117482.68	данные отсутствуют	данные отсутствуют
102	92336.82	117483.84	данные отсутствуют	данные отсутствуют
103	92335.97	117484.06	данные отсутствуют	данные отсутствуют
104	92335.1	117484.14	данные отсутствуют	данные отсутствуют

Государственный регистратор		ФГИС ЕГРН
полное наименование должности	подпись	инициалы, фамилия

М.П.

Выписка из Единого государственного реестра недвижимости об объекте недвижимости
Сведения о частях земельного участка

Земельный участок			
(вид объекта недвижимости)			
Лист № ___ Раздела 4.2	Всего листов раздела 4.2 : ___	Всего разделов: ___	Всего листов выписки: ___
11.01.2023 № 99/2023/514534023			
Кадастровый номер:		78:31:0001518:23	

Номер точки	Координаты, м		Описание закрепления на местности	Средняя квадратическая погрешность определения координат характерных точек границы части земельного участка, м
	X	Y		
1	2	3	4	5
105	92334.24	117484.06	данные отсутствуют	данные отсутствуют
106	92333.39	117483.83	данные отсутствуют	данные отсутствуют
107	92332.6	117483.47	данные отсутствуют	данные отсутствуют
108	92331.89	117482.97	данные отсутствуют	данные отсутствуют
109	92331.27	117482.35	данные отсутствуют	данные отсутствуют
110	92330.77	117481.63	данные отсутствуют	данные отсутствуют
111	92330.41	117480.85	данные отсутствуют	данные отсутствуют
112	92310.61	117426.33	данные отсутствуют	данные отсутствуют
113	92302.36	117428.38	данные отсутствуют	данные отсутствуют
114	92301.51	117428.51	данные отсутствуют	данные отсутствуют
115	92300.66	117428.5	данные отсутствуют	данные отсутствуют
116	92299.81	117428.34	данные отсутствуют	данные отсутствуют
117	92299.02	117428.04	данные отсутствуют	данные отсутствуют
118	92231.61	117474.19	данные отсутствуют	данные отсутствуют
119	92242.91	117476.77	данные отсутствуют	данные отсутствуют
120	92242.92	117476.78	данные отсутствуют	данные отсутствуют
121	92242.94	117476.78	данные отсутствуют	данные отсутствуют

Государственный регистратор		ФГИС ЕГРН
полное наименование должности	подпись	инициалы, фамилия

М.П.

Выписка из Единого государственного реестра недвижимости об объекте недвижимости
Сведения о частях земельного участка

Земельный участок			
(вид объекта недвижимости)			
Лист № ___ Раздела 4.2	Всего листов раздела 4.2 : ___	Всего разделов: ___	Всего листов выписки: ___
11.01.2023 № 99/2023/514534023			
Кадастровый номер:		78:31:0001518:23	

Номер точки	Координаты, м		Описание закрепления на местности	Средняя квадратическая погрешность определения координат характерных точек границы части земельного участка, м
	X	Y		
1	2	3	4	5
122	92245.36	117477.36	данные отсутствуют	данные отсутствуют
123	92245.82	117477.53	данные отсутствуют	данные отсутствуют
124	92246.22	117477.81	данные отсутствуют	данные отсутствуют
125	92246.54	117478.18	данные отсутствуют	данные отсутствуют
126	92246.77	117478.63	данные отсутствуют	данные отсутствуют
127	92273.7	117553.51	данные отсутствуют	данные отсутствуют
128	92273.8	117553.99	данные отсутствуют	данные отсутствуют
129	92273.78	117554.49	данные отсутствуют	данные отсутствуют
130	92273.65	117554.97	данные отсутствуют	данные отсутствуют
131	92273.4	117555.4	данные отсутствуют	данные отсутствуют
132	92271.86	117557.4	данные отсутствуют	данные отсутствуют
133	92262.83	117569.15	данные отсутствуют	данные отсутствуют
134	92262.57	117569.43	данные отсутствуют	данные отсутствуют
135	92262.26	117569.66	данные отсутствуют	данные отсутствуют
136	92261.91	117569.82	данные отсутствуют	данные отсутствуют
137	92241.57	117576.91	данные отсутствуют	данные отсутствуют
138	92245.38	117590.59	данные отсутствуют	данные отсутствуют
Государственный регистратор				ФГИС ЕГРН
полное наименование должности			подпись	инициалы, фамилия

М.П.

Выписка из Единого государственного реестра недвижимости об объекте недвижимости
Сведения о частях земельного участка

Земельный участок			
(вид объекта недвижимости)			
Лист № ___ Раздела 4.2	Всего листов раздела 4.2 : ___	Всего разделов: ___	Всего листов выписки: ___
11.01.2023 № 99/2023/514534023			
Кадастровый номер:		78:31:0001518:23	

Номер точки	Координаты, м		Описание закрепления на местности	Средняя квадратическая погрешность определения координат характерных точек границы части земельного участка, м
	X	Y		
1	2	3	4	5
139	92255.16	117621.22	данные отсутствуют	данные отсутствуют
140	92251.49	117622.86	данные отсутствуют	данные отсутствуют
141	92241.56	117591.78	данные отсутствуют	данные отсутствуют
142	92237.21	117576.18	данные отсутствуют	данные отсутствуют
143	92237.13	117575.68	данные отсутствуют	данные отсутствуют
144	92237.19	117575.18	данные отсутствуют	данные отсутствуют
145	92237.36	117574.71	данные отсутствуют	данные отсутствуют
146	92237.65	117574.3	данные отсутствуют	данные отсутствуют
147	92238.03	117573.97	данные отсутствуют	данные отсутствуют
148	92238.48	117573.75	данные отсутствуют	данные отсутствуют
149	92260.03	117566.24	данные отсутствуют	данные отсутствуют
150	92269.56	117553.83	данные отсутствуют	данные отсутствуют
151	92243.37	117481	данные отсутствуют	данные отсутствуют
152	92242.01	117480.67	данные отсутствуют	данные отсутствуют
153	92227.83	117477.42	данные отсутствуют	данные отсутствуют
154	92203.84	117487.71	данные отсутствуют	данные отсутствуют
155	92204.18	117488.45	данные отсутствуют	данные отсутствуют
Государственный регистратор				ФГИС ЕГРН
полное наименование должности			подпись	инициалы, фамилия

М.П.

Выписка из Единого государственного реестра недвижимости об объекте недвижимости
Сведения о частях земельного участка

Земельный участок			
(вид объекта недвижимости)			
Лист № ___ Раздела 4.2	Всего листов раздела 4.2 : ___	Всего разделов: ___	Всего листов выписки: ___
11.01.2023 № 99/2023/514534023			
Кадастровый номер:		78:31:0001518:23	

Номер точки	Координаты, м		Описание закрепления на местности	Средняя квадратическая погрешность определения координат характерных точек границы части земельного участка, м
	X	Y		
1	2	3	4	5
156	92204.4	117489.23	данные отсутствуют	данные отсутствуют
157	92204.49	117490.05	данные отсутствуют	данные отсутствуют
158	92204.44	117490.86	данные отсутствуют	данные отсутствуют
159	92204.26	117491.66	данные отсутствуют	данные отсутствуют
160	92203.95	117492.42	данные отсутствуют	данные отсутствуют
161	92203.52	117493.12	данные отсутствуют	данные отсутствуют
162	92202.99	117493.73	данные отсутствуют	данные отсутствуют
163	92202.36	117494.26	данные отсутствуют	данные отсутствуют
164	92213.23	117525.26	данные отсутствуют	данные отсутствуют
165	92214.07	117525.23	данные отсутствуют	данные отсутствуют
166	92214.92	117525.34	данные отсутствуют	данные отсутствуют
167	92215.72	117525.6	данные отсутствуют	данные отсутствуют
168	92216.48	117525.99	данные отсутствуют	данные отсутствуют
169	92217.16	117526.5	данные отсутствуют	данные отсутствуют
170	92217.74	117527.12	данные отсутствуют	данные отсутствуют
171	92218.21	117527.83	данные отсутствуют	данные отсутствуют
172	92218.55	117528.61	данные отсутствуют	данные отсутствуют
Государственный регистратор				ФГИС ЕГРН
полное наименование должности			подпись	инициалы, фамилия

М.П.

Выписка из Единого государственного реестра недвижимости об объекте недвижимости
Сведения о частях земельного участка

Земельный участок			
(вид объекта недвижимости)			
Лист № ___ Раздела 4.2	Всего листов раздела 4.2 : ___	Всего разделов: ___	Всего листов выписки: ___
11.01.2023 № 99/2023/514534023			
Кадастровый номер:		78:31:0001518:23	

Номер точки	Координаты, м		Описание закрепления на местности	Средняя квадратическая погрешность определения координат характерных точек границы части земельного участка, м
	X	Y		
1	2	3	4	5
173	92218.75	117529.44	данные отсутствуют	данные отсутствуют
174	92218.81	117530.28	данные отсутствуют	данные отсутствуют
175	92218.73	117531.13	данные отсутствуют	данные отсутствуют
176	92218.51	117531.95	данные отсутствуют	данные отсутствуют
177	92218.15	117532.72	данные отсутствуют	данные отсутствуют
178	92217.66	117533.41	данные отсутствуют	данные отсутствуют
179	92217.06	117534.02	данные отсутствуют	данные отсутствуют
180	92216.38	117534.52	данные отсутствуют	данные отсутствуют
181	92206.95	117502.97	данные отсутствуют	данные отсутствуют
182	92250.06	117623.5	данные отсутствуют	данные отсутствуют
183	92339.36	117627.55	данные отсутствуют	данные отсутствуют
184	92310.2	117638.58	данные отсутствуют	данные отсутствуют
185	92329.72	117630.35	данные отсутствуют	данные отсутствуют
186	92325.87	117620.2	данные отсутствуют	данные отсутствуют
187	92328	117619.3	данные отсутствуют	данные отсутствуют
188	92328.42	117620.11	данные отсутствуют	данные отсутствуют
189	92330.21	117619.34	данные отсутствуют	данные отсутствуют
Государственный регистратор				ФГИС ЕГРН
полное наименование должности			подпись	инициалы, фамилия

М.П.

Выписка из Единого государственного реестра недвижимости об объекте недвижимости
Сведения о частях земельного участка

Земельный участок			
(вид объекта недвижимости)			
Лист № ___ Раздела 4.2	Всего листов раздела 4.2 : ___	Всего разделов: ___	Всего листов выписки: ___
11.01.2023 № 99/2023/514534023			
Кадастровый номер:		78:31:0001518:23	

Номер точки	Координаты, м		Описание закрепления на местности	Средняя квадратическая погрешность определения координат характерных точек границы части земельного участка, м
	X	Y		
1	2	3	4	5
190	92329.89	117618.54	данные отсутствуют	данные отсутствуют
191	92335.08	117616.29	данные отсутствуют	данные отсутствуют
192	92208.39	117496.81	данные отсутствуют	данные отсутствуют
193	92200.51	117488.96	данные отсутствуют	данные отсутствуют
194	92225.24	117480.37	данные отсутствуют	данные отсутствуют
195	92227.08	117477.75	данные отсутствуют	данные отсутствуют
196	92228.48	117475.75	данные отсутствуют	данные отсутствуют
197	92228.94	117475.11	данные отсутствуют	данные отсутствуют
198	92237.46	117462.99	данные отсутствуют	данные отсутствуют
199	92247.01	117449.39	данные отсутствуют	данные отсутствуют
200	92250.09	117444.91	данные отсутствуют	данные отсутствуют
201	92250.05	117444.81	данные отсутствуют	данные отсутствуют
202	92248.76	117441.18	данные отсутствуют	данные отсутствуют
203	92266.92	117438.97	данные отсутствуют	данные отсутствуют
204	92266.67	117439.7	данные отсутствуют	данные отсутствуют
205	92266.31	117440.39	данные отсутствуют	данные отсутствуют
206	92265.86	117441.02	данные отсутствуют	данные отсутствуют
Государственный регистратор				ФГИС ЕГРН
полное наименование должности			подпись	инициалы, фамилия

М.П.

Выписка из Единого государственного реестра недвижимости об объекте недвижимости
Сведения о частях земельного участка

Земельный участок			
(вид объекта недвижимости)			
Лист № ___ Раздела 4.2	Всего листов раздела 4.2 : ___	Всего разделов: ___	Всего листов выписки: ___
11.01.2023 № 99/2023/514534023			
Кадастровый номер:		78:31:0001518:23	

Номер точки	Координаты, м		Описание закрепления на местности	Средняя квадратическая погрешность определения координат характерных точек границы части земельного участка, м
	X	Y		
1	2	3	4	5
207	92265.31	117441.57	данные отсутствуют	данные отсутствуют
208	92264.68	117442.03	данные отсутствуют	данные отсутствуют
209	92263.99	117442.39	данные отсутствуют	данные отсутствуют
210	92260.68	117447.15	данные отсутствуют	данные отсутствуют
211	92255.23	117455.08	данные отсутствуют	данные отсутствуют
212	92232.5	117487.44	данные отсутствуют	данные отсутствуют
213	92232	117488.03	данные отсутствуют	данные отсутствуют
214	92231.41	117488.55	данные отсутствуют	данные отсутствуют
215	92230.76	117488.97	данные отсутствуют	данные отсутствуют
216	92230.05	117489.29	данные отсутствуют	данные отсутствуют
217	92212.68	117523.69	данные отсутствуют	данные отсутствуют
218	92209.37	117514.25	данные отсутствуют	данные отсутствуют
219	92250.03	117500.74	данные отсутствуют	данные отсутствуют
220	92252.48	117507.63	данные отсутствуют	данные отсутствуют
221	92250.45	117508.35	данные отсутствуют	данные отсутствуют
222	92251.31	117510.86	данные отсутствуют	данные отсутствуют
223	92243.57	117441.14	данные отсутствуют	данные отсутствуют
Государственный регистратор				ФГИС ЕГРН
полное наименование должности			подпись	инициалы, фамилия

М.П.

Выписка из Единого государственного реестра недвижимости об объекте недвижимости
Сведения о частях земельного участка

Земельный участок			
(вид объекта недвижимости)			
Лист № ___ Раздела 4.2	Всего листов раздела 4.2 : ___	Всего разделов: ___	Всего листов выписки: ___
11.01.2023 № 99/2023/514534023			
Кадастровый номер:		78:31:0001518:23	

Номер точки	Координаты, м		Описание закрепления на местности	Средняя квадратическая погрешность определения координат характерных точек границы части земельного участка, м
	X	Y		
1	2	3	4	5
224	92248.85	117441.18	данные отсутствуют	данные отсутствуют
224	92248.85	117441.18	данные отсутствуют	данные отсутствуют
224	92248.85	117441.18	данные отсутствуют	данные отсутствуют
225	92249.03	117441.73	данные отсутствуют	данные отсутствуют
226	92250.65	117441.19	данные отсутствуют	данные отсутствуют
227	92256.78	117441.23	данные отсутствуют	данные отсутствуют
228	92253.34	117444.34	данные отсутствуют	данные отсутствуют
229	92253	117444.59	данные отсутствуют	данные отсутствуют
230	92252.63	117444.76	данные отсутствуют	данные отсутствуют
231	92250.32	117445.52	данные отсутствуют	данные отсутствуют
232	92250.4	117446.05	данные отсутствуют	данные отсутствуют
233	92250.34	117446.6	данные отсутствуют	данные отсутствуют
233	92250.34	117446.6	данные отсутствуют	данные отсутствуют
233	92250.34	117446.6	данные отсутствуют	данные отсутствуют
234	92250.17	117447.04	данные отсутствуют	данные отсутствуют
235	92249.9	117447.42	данные отсутствуют	данные отсутствуют
236	92249.54	117447.74	данные отсутствуют	данные отсутствуют

Государственный регистратор		ФГИС ЕГРН
полное наименование должности	подпись	инициалы, фамилия

М.П.

Выписка из Единого государственного реестра недвижимости об объекте недвижимости
Сведения о частях земельного участка

Земельный участок			
(вид объекта недвижимости)			
Лист № ___ Раздела 4.2	Всего листов раздела 4.2 : ___	Всего разделов: ___	Всего листов выписки: ___
11.01.2023 № 99/2023/514534023			
Кадастровый номер:		78:31:0001518:23	

Номер точки	Координаты, м		Описание закрепления на местности	Средняя квадратическая погрешность определения координат характерных точек границы части земельного участка, м
	X	Y		
1	2	3	4	5
237	92249.13	117447.96	данные отсутствуют	данные отсутствуют
238	92247.23	117448.71	данные отсутствуют	данные отсутствуют
239	92246.68	117448.84	данные отсутствуют	данные отсутствуют
240	92246.12	117448.87	данные отсутствуют	данные отсутствуют
241	92244.56	117448.72	данные отсутствуют	данные отсутствуют
241	92244.56	117448.72	данные отсутствуют	данные отсутствуют
241	92244.56	117448.72	данные отсутствуют	данные отсутствуют
242	92241.36	117449.96	данные отсутствуют	данные отсутствуют
243	92236.79	117451.66	данные отсутствуют	данные отсутствуют
243	92236.79	117451.66	данные отсутствуют	данные отсутствуют
243	92236.79	117451.66	данные отсутствуют	данные отсутствуют
244	92236.3	117451.78	данные отсутствуют	данные отсутствуют
245	92235.81	117451.77	данные отсутствуют	данные отсутствуют
246	92235.33	117451.68	данные отсутствуют	данные отсутствуют
246	92235.33	117451.68	данные отсутствуют	данные отсутствуют
246	92235.33	117451.68	данные отсутствуют	данные отсутствуют
247	92233.44	117452.39	данные отсутствуют	данные отсутствуют

Государственный регистратор		ФГИС ЕГРН
полное наименование должности	подпись	инициалы, фамилия

М.П.

Выписка из Единого государственного реестра недвижимости об объекте недвижимости
Сведения о частях земельного участка

Земельный участок			
(вид объекта недвижимости)			
Лист № ___ Раздела 4.2	Всего листов раздела 4.2 : ___	Всего разделов: ___	Всего листов выписки: ___
11.01.2023 № 99/2023/514534023			
Кадастровый номер:		78:31:0001518:23	

Номер точки	Координаты, м		Описание закрепления на местности	Средняя квадратическая погрешность определения координат характерных точек границы части земельного участка, м
	X	Y		
1	2	3	4	5
248	92231.61	117447.6	данные отсутствуют	данные отсутствуют
249	92239.18	117444.87	данные отсутствуют	данные отсутствуют
250	92244.29	117443.24	данные отсутствуют	данные отсутствуют
251	92240.47	117601.8	данные отсутствуют	данные отсутствуют
252	92239.1	117598.04	данные отсутствуют	данные отсутствуют
253	92239.58	117597.85	данные отсутствуют	данные отсутствуют
254	92240.08	117597.72	данные отсутствуют	данные отсутствуют
255	92240.6	117597.74	данные отсутствуют	данные отсутствуют
256	92241.11	117597.89	данные отсутствуют	данные отсутствуют
257	92241.55	117598.16	данные отсутствуют	данные отсутствуют
258	92241.91	117598.54	данные отсутствуют	данные отсутствуют
259	92242.16	117599	данные отсутствуют	данные отсутствуют
260	92242.28	117599.51	данные отсутствуют	данные отсутствуют
261	92242.26	117600.03	данные отсутствуют	данные отсутствуют
262	92242.12	117600.53	данные отсутствуют	данные отсутствуют
263	92241.84	117600.98	данные отсутствуют	данные отсутствуют
264	92241.46	117601.34	данные отсутствуют	данные отсутствуют

Государственный регистратор		ФГИС ЕГРН
полное наименование должности	подпись	инициалы, фамилия

М.П.

Выписка из Единого государственного реестра недвижимости об объекте недвижимости
Сведения о частях земельного участка

Земельный участок			
(вид объекта недвижимости)			
Лист № ___ Раздела 4.2	Всего листов раздела 4.2 : ___	Всего разделов: ___	Всего листов выписки: ___
11.01.2023 № 99/2023/514534023			
Кадастровый номер:		78:31:0001518:23	

Номер точки	Координаты, м		Описание закрепления на местности	Средняя квадратическая погрешность определения координат характерных точек границы части земельного участка, м
	X	Y		
1	2	3	4	5
265	92241.01	117601.59	данные отсутствуют	данные отсутствуют
266	92313.07	117501.29	данные отсутствуют	данные отсутствуют
267	92311.99	117502.21	данные отсутствуют	данные отсутствуют
268	92314.69	117514.75	данные отсутствуют	данные отсутствуют
269	92316.2	117515.74	данные отсутствуют	данные отсутствуют
270	92316.63	117516.02	данные отсутствуют	данные отсутствуют
271	92321.1	117518.97	данные отсутствуют	данные отсутствуют
272	92323.48	117520.54	данные отсутствуют	данные отсутствуют
273	92323.74	117520.74	данные отсутствуют	данные отсутствуют
274	92338.96	117534.86	данные отсутствуют	данные отсутствуют
275	92339.26	117535.22	данные отсутствуют	данные отсутствуют
276	92339.48	117535.66	данные отсутствуют	данные отсутствуют
277	92340.1	117537.38	данные отсутствуют	данные отсутствуют
278	92340.53	117538.59	данные отсутствуют	данные отсутствуют
279	92341.69	117541.86	данные отсутствуют	данные отсутствуют
280	92342.17	117541.71	данные отсутствуют	данные отсутствуют
281	92342.67	117541.68	данные отсутствуют	данные отсутствуют
Государственный регистратор				ФГИС ЕГРН
полное наименование должности			подпись	инициалы, фамилия

М.П.

Выписка из Единого государственного реестра недвижимости об объекте недвижимости
Сведения о частях земельного участка

Земельный участок			
(вид объекта недвижимости)			
Лист № <u> </u> Раздела 4.2	Всего листов раздела 4.2 : <u> </u>	Всего разделов: <u> </u>	Всего листов выписки: <u> </u>
11.01.2023 № 99/2023/514534023			
Кадастровый номер:		78:31:0001518:23	

Номер точки	Координаты, м		Описание закрепления на местности	Средняя квадратическая погрешность определения координат характерных точек границы части земельного участка, м
	X	Y		
1	2	3	4	5
282	92343.17	117541.79	данные отсутствуют	данные отсутствуют
283	92343.62	117542.01	данные отсутствуют	данные отсутствуют
284	92344.01	117542.33	данные отсутствуют	данные отсутствуют
285	92344.31	117542.75	данные отсутствуют	данные отсутствуют
286	92343.06	117543.5	данные отсутствуют	данные отсутствуют
287	92343.23	117543.84	данные отсутствуют	данные отсутствуют
288	92339.88	117546.32	данные отсутствуют	данные отсутствуют
289	92339.38	117546.09	данные отсутствуют	данные отсутствуют
290	92338.97	117545.74	данные отсутствуют	данные отсутствуют
291	92338.66	117545.29	данные отсутствуют	данные отсутствуют
292	92338.49	117544.79	данные отсутствуют	данные отсутствуют
293	92336.76	117539.93	данные отсутствуют	данные отсутствуют
294	92336.32	117538.71	данные отсутствуют	данные отсутствуют
295	92335.88	117537.46	данные отсутствуют	данные отсутствуют
296	92321.14	117523.79	данные отсутствуют	данные отсутствуют
297	92318.9	117522.31	данные отсутствуют	данные отсутствуют
298	92314.44	117519.37	данные отсутствуют	данные отсутствуют
Государственный регистратор				ФГИС ЕГРН
полное наименование должности			подпись	инициалы, фамилия

М.П.

Выписка из Единого государственного реестра недвижимости об объекте недвижимости
Сведения о частях земельного участка

Земельный участок			
(вид объекта недвижимости)			
Лист № ___ Раздела 4.2	Всего листов раздела 4.2 : ___	Всего разделов: ___	Всего листов выписки: ___
11.01.2023 № 99/2023/514534023			
Кадастровый номер:		78:31:0001518:23	

Номер точки	Координаты, м		Описание закрепления на местности	Средняя квадратическая погрешность определения координат характерных точек границы части земельного участка, м
	X	Y		
1	2	3	4	5
299	92311.81	117517.64	данные отсутствуют	данные отсутствуют
300	92311.41	117517.3	данные отсутствуют	данные отсутствуют
301	92311.12	117516.87	данные отсутствуют	данные отсутствуют
302	92310.96	117516.39	данные отсутствуют	данные отсутствуют
303	92307.83	117501.9	данные отсутствуют	данные отсутствуют
304	92307.18	117499.12	данные отсутствуют	данные отсутствуют
305	92307.06	117498.56	данные отсутствуют	данные отсутствуют
306	92306.51	117496.18	данные отсутствуют	данные отсутствуют
307	92305.18	117494.94	данные отсутствуют	данные отсутствуют
308	92298.47	117488.95	данные отсутствуют	данные отсутствуют
309	92288.58	117480.12	данные отсутствуют	данные отсутствуют
310	92276.46	117469.32	данные отсутствуют	данные отсутствуют
311	92273.82	117467.82	данные отсутствуют	данные отсутствуют
312	92273.24	117467.58	данные отсутствуют	данные отсутствуют
313	92273.04	117468.01	данные отсутствуют	данные отсутствуют
314	92272.75	117468.39	данные отсутствуют	данные отсутствуют
315	92272.2	117466.84	данные отсутствуют	данные отсутствуют
Государственный регистратор				ФГИС ЕГРН
полное наименование должности			подпись	инициалы, фамилия

М.П.

Выписка из Единого государственного реестра недвижимости об объекте недвижимости
Сведения о частях земельного участка

Земельный участок			
(вид объекта недвижимости)			
Лист № ___ Раздела 4.2	Всего листов раздела 4.2 : ___	Всего разделов: ___	Всего листов выписки: ___
11.01.2023 № 99/2023/514534023			
Кадастровый номер:		78:31:0001518:23	

Номер точки	Координаты, м		Описание закрепления на местности	Средняя квадратическая погрешность определения координат характерных точек границы части земельного участка, м
	X	Y		
1	2	3	4	5
316	92269.51	117467.76	данные отсутствуют	данные отсутствуют
317	92269.38	117467.41	данные отсутствуют	данные отсутствуют
318	92269.33	117467.04	данные отсутствуют	данные отсутствуют
319	92269.36	117466.68	данные отсутствуют	данные отсутствуют
320	92269.61	117465	данные отсутствуют	данные отсутствуют
321	92269.67	117463.95	данные отсутствуют	данные отсутствуют
322	92269.81	117463.47	данные отсутствуют	данные отсутствуют
323	92270.07	117463.05	данные отсутствуют	данные отсутствуют
324	92270.42	117462.7	данные отсутствуют	данные отсутствуют
325	92270.85	117462.45	данные отсутствуют	данные отсутствуют
326	92271.33	117462.32	данные отсутствуют	данные отсутствуют
327	92271.82	117462.31	данные отсутствуют	данные отсутствуют
328	92272.31	117462.42	данные отсутствуют	данные отсутствуют
329	92274.05	117463.35	данные отсутствуют	данные отсутствуют
330	92275.78	117464.34	данные отсутствуют	данные отсутствуют
331	92278.61	117465.94	данные отсутствуют	данные отсутствуют
332	92278.96	117466.19	данные отсутствуют	данные отсутствуют
Государственный регистратор				ФГИС ЕГРН
полное наименование должности			подпись	инициалы, фамилия

М.П.

Выписка из Единого государственного реестра недвижимости об объекте недвижимости
Сведения о частях земельного участка

Земельный участок			
(вид объекта недвижимости)			
Лист № ___ Раздела 4.2	Всего листов раздела 4.2 : ___	Всего разделов: ___	Всего листов выписки: ___
11.01.2023 № 99/2023/514534023			
Кадастровый номер:		78:31:0001518:23	

Номер точки	Координаты, м		Описание закрепления на местности	Средняя квадратическая погрешность определения координат характерных точек границы части земельного участка, м
	X	Y		
1	2	3	4	5
333	92291.24	117477.14	данные отсутствуют	данные отсутствуют
334	92301.13	117485.97	данные отсутствуют	данные отсутствуют
335	92307.86	117491.97	данные отсутствуют	данные отсутствуют
336	92309.69	117493.68	данные отсутствуют	данные отсутствуют
337	92309.94	117493.97	данные отсутствуют	данные отсутствуют
338	92310.14	117494.31	данные отсутствуют	данные отсутствуют
339	92310.27	117494.69	данные отсутствуют	данные отсутствуют
340	92310.96	117497.67	данные отсутствуют	данные отсутствуют
341	92310.99	117497.82	данные отсутствуют	данные отсутствуют
342	92311.33	117497.61	данные отсутствуют	данные отсутствуют
343	92311.71	117497.47	данные отсутствуют	данные отсутствуют
344	92312.15	117498.71	данные отсутствуют	данные отсутствуют
345	92352.2	117580.93	данные отсутствуют	данные отсутствуют
346	92348.35	117582.1	данные отсутствуют	данные отсутствуют
347	92345.84	117576.1	данные отсутствуют	данные отсутствуют
348	92345.71	117575.7	данные отсутствуют	данные отсутствуют
349	92345.68	117575.29	данные отсутствуют	данные отсутствуют
Государственный регистратор				ФГИС ЕГРН
полное наименование должности			подпись	инициалы, фамилия

М.П.

Выписка из Единого государственного реестра недвижимости об объекте недвижимости
Сведения о частях земельного участка

Земельный участок			
(вид объекта недвижимости)			
Лист № ___ Раздела 4.2	Всего листов раздела 4.2 : ___	Всего разделов: ___	Всего листов выписки: ___
11.01.2023 № 99/2023/514534023			
Кадастровый номер:		78:31:0001518:23	

Номер точки	Координаты, м		Описание закрепления на местности	Средняя квадратическая погрешность определения координат характерных точек границы части земельного участка, м
	X	Y		
1	2	3	4	5
350	92345.76	117571.7	данные отсутствуют	данные отсутствуют
351	92345.79	117569.98	данные отсутствуют	данные отсутствуют
352	92345.09	117567.86	данные отсутствуют	данные отсутствуют
353	92346.96	117567.12	данные отсутствуют	данные отсутствуют
354	92346.31	117565.49	данные отсутствуют	данные отсутствуют
355	92346.83	117565.36	данные отсутствуют	данные отсутствуют
356	92347.37	117565.38	данные отсутствуют	данные отсутствуют
357	92347.88	117565.54	данные отсутствуют	данные отсутствуют
358	92348.34	117565.83	данные отсутствуют	данные отсутствуют
359	92348.69	117566.24	данные отсутствуют	данные отсутствуют
360	92348.93	117566.73	данные отсутствуют	данные отсутствуют
361	92349.7	117569.04	данные отсутствуют	данные отсутствуют
362	92349.79	117569.67	данные отсутствуют	данные отсутствуют
363	92349.79	117570.32	данные отсутствуют	данные отсутствуют
364	92349.76	117571.78	данные отсутствуют	данные отсутствуют
365	92349.69	117574.95	данные отсутствуют	данные отсутствуют
366	92208.26	117502.48	данные отсутствуют	данные отсутствуют

Государственный регистратор		ФГИС ЕГРН
полное наименование должности	подпись	инициалы, фамилия

М.П.

Выписка из Единого государственного реестра недвижимости об объекте недвижимости
Сведения о частях земельного участка

Земельный участок			
(вид объекта недвижимости)			
Лист № ___ Раздела 4.2	Всего листов раздела 4.2 : ___	Всего разделов: ___	Всего листов выписки: ___
11.01.2023 № 99/2023/514534023			
Кадастровый номер:		78:31:0001518:23	

Номер точки	Координаты, м		Описание закрепления на местности	Средняя квадратическая погрешность определения координат характерных точек границы части земельного участка, м
	X	Y		
1	2	3	4	5
367	92208.44	117502.94	данные отсутствуют	данные отсутствуют
368	92208.49	117503.3	данные отсутствуют	данные отсутствуют
369	92208.41	117503.67	данные отсутствуют	данные отсутствуют
370	92208.21	117503.98	данные отсутствуют	данные отсутствуют
371	92207.91	117504.2	данные отсутствуют	данные отсутствуют
372	92206.58	117504.8	данные отсутствуют	данные отсутствуют
373	92206.51	117504.83	данные отсутствуют	данные отсутствуют
374	92206.12	117504.96	данные отсутствуют	данные отсутствуют
375	92257.58	117620.14	данные отсутствуют	данные отсутствуют
376	92255.62	117621.02	данные отсутствуют	данные отсутствуют
377	92254.91	117619	данные отсутствуют	данные отсутствуют
378	92253.13	117613.88	данные отсутствуют	данные отсутствуют
379	92252.83	117613.01	данные отсутствуют	данные отсутствуют
380	92252.46	117611.96	данные отсутствуют	данные отсутствуют
381	92250.37	117612.73	данные отсутствуют	данные отсутствуют
382	92249.98	117612.8	данные отсутствуют	данные отсутствуют
383	92249.59	117612.77	данные отсутствуют	данные отсутствуют
Государственный регистратор				ФГИС ЕГРН
полное наименование должности			подпись	инициалы, фамилия

М.П.

Выписка из Единого государственного реестра недвижимости об объекте недвижимости
Сведения о частях земельного участка

Земельный участок			
(вид объекта недвижимости)			
Лист № ___ Раздела 4.2	Всего листов раздела 4.2 : ___	Всего разделов: ___	Всего листов выписки: ___
11.01.2023 № 99/2023/514534023			
Кадастровый номер:		78:31:0001518:23	

Номер точки	Координаты, м		Описание закрепления на местности	Средняя квадратическая погрешность определения координат характерных точек границы части земельного участка, м
	X	Y		
1	2	3	4	5
384	92249.23	117612.62	данные отсутствуют	данные отсутствуют
385	92248.93	117612.37	данные отсутствуют	данные отсутствуют
386	92248.71	117612.02	данные отсутствуют	данные отсутствуют
387	92245.33	117604.15	данные отсутствуют	данные отсутствуют
388	92251.67	117622.78	данные отсутствуют	данные отсутствуют
389	92249.58	117623.72	данные отсутствуют	данные отсутствуют
390	92240.07	117595.76	данные отсутствуют	данные отсутствуют
391	92238.49	117596.36	данные отсутствуют	данные отсутствуют
392	92237.56	117593.83	данные отсутствуют	данные отсутствуют
393	92241.4	117592.32	данные отсутствуют	данные отсутствуют
394	92241.87	117592.21	данные отсутствуют	данные отсутствуют
395	92242.36	117592.26	данные отсутствуют	данные отсутствуют
396	92242.81	117592.46	данные отсутствуют	данные отсутствуют
397	92243.17	117592.79	данные отсутствуют	данные отсутствуют
398	92243.41	117593.22	данные отсутствуют	данные отсутствуют
399	92244.09	117595.06	данные отсутствуют	данные отсутствуют
400	92245.63	117599.29	данные отсутствуют	данные отсутствуют
Государственный регистратор				ФГИС ЕГРН
полное наименование должности			подпись	инициалы, фамилия

М.П.

Выписка из Единого государственного реестра недвижимости об объекте недвижимости
Сведения о частях земельного участка

Земельный участок			
(вид объекта недвижимости)			
Лист № ___ Раздела 4.2	Всего листов раздела 4.2 : ___	Всего разделов: ___	Всего листов выписки: ___
11.01.2023 № 99/2023/514534023			
Кадастровый номер:		78:31:0001518:23	

Номер точки	Координаты, м		Описание закрепления на местности	Средняя квадратическая погрешность определения координат характерных точек границы части земельного участка, м
	X	Y		
1	2	3	4	5
401	92245.97	117600.2	данные отсутствуют	данные отсутствуют
402	92250.36	117610.45	данные отсутствуют	данные отсутствуют
403	92252.5	117609.67	данные отсутствуют	данные отсутствуют
404	92252.91	117609.6	данные отсутствуют	данные отсутствуют
405	92253.33	117609.67	данные отсутствуют	данные отсутствуют
406	92253.7	117609.85	данные отсутствуют	данные отсутствуют
407	92254.01	117610.15	данные отсутствуют	данные отсутствуют
408	92254.2	117610.47	данные отсутствуют	данные отсутствуют
409	92254.85	117612.31	данные отсутствуют	данные отсутствуют
410	92255.15	117613.17	данные отсутствуют	данные отсутствуют
411	92256.93	117618.29	данные отсутствуют	данные отсутствуют
412	92356.39	117611.51	данные отсутствуют	данные отсутствуют
413	92357.79	117614.83	данные отсутствуют	данные отсутствуют
414	92355.09	117620.88	данные отсутствуют	данные отсутствуют
415	92318.39	117636.43	данные отсутствуют	данные отсутствуют
416	92318.14	117635.85	данные отсутствуют	данные отсутствуют
417	92318.05	117635.48	данные отсутствуют	данные отсутствуют

Государственный регистратор		ФГИС ЕГРН
полное наименование должности	подпись	инициалы, фамилия

М.П.

Выписка из Единого государственного реестра недвижимости об объекте недвижимости
Сведения о частях земельного участка

Земельный участок			
(вид объекта недвижимости)			
Лист № ___ Раздела 4.2	Всего листов раздела 4.2 : ___	Всего разделов: ___	Всего листов выписки: ___
11.01.2023 № 99/2023/514534023			
Кадастровый номер:		78:31:0001518:23	

Номер точки	Координаты, м		Описание закрепления на местности	Средняя квадратическая погрешность определения координат характерных точек границы части земельного участка, м
	X	Y		
1	2	3	4	5
418	92318.08	117635.11	данные отсутствуют	данные отсутствуют
419	92318.22	117634.76	данные отсутствуют	данные отсутствуют
420	92318.46	117634.48	данные отсутствуют	данные отсутствуют
421	92318.78	117634.28	данные отсутствуют	данные отсутствуют
422	92323.19	117632.42	данные отсутствуют	данные отсутствуют
423	92353.29	117619.66	данные отсутствуют	данные отсутствуют
424	92356.16	117613.22	данные отсутствуют	данные отсутствуют
425	92356.17	117613.14	данные отсутствуют	данные отсутствуют
426	92356.24	117612.41	данные отсутствуют	данные отсутствуют
427	92356.27	117612.1	данные отсутствуют	данные отсутствуют
428	92356.28	117612.05	данные отсутствуют	данные отсутствуют
429	92356.29	117611.99	данные отсутствуют	данные отсутствуют
430	92309.68	117424.41	данные отсутствуют	данные отсутствуют
431	92316.27	117427.82	данные отсутствуют	данные отсутствуют
432	92317.27	117428.31	данные отсутствуют	данные отсутствуют
433	92317.35	117428.35	данные отсутствуют	данные отсутствуют
434	92322.41	117431.36	данные отсутствуют	данные отсутствуют
Государственный регистратор				ФГИС ЕГРН
полное наименование должности			подпись	инициалы, фамилия

М.П.

Выписка из Единого государственного реестра недвижимости об объекте недвижимости
Сведения о частях земельного участка

Земельный участок			
<small>(вид объекта недвижимости)</small>			
Лист № ___ Раздела 4.2	Всего листов раздела 4.2 : ___	Всего разделов: ___	Всего листов выписки: ___
11.01.2023 № 99/2023/514534023			
Кадастровый номер:		78:31:0001518:23	

Номер точки	Координаты, м		Описание закрепления на местности	Средняя квадратическая погрешность определения координат характерных точек границы части земельного участка, м
	X	Y		
1	2	3	4	5
435	92322.48	117431.41	данные отсутствуют	данные отсутствуют
436	92323.41	117432.08	данные отсутствуют	данные отсутствуют
437	92323.48	117432.13	данные отсутствуют	данные отсутствуют
438	92323.74	117432.48	данные отсутствуют	данные отсутствуют
439	92333.9	117455.21	данные отсутствуют	данные отсутствуют
440	92335.78	117459.1	данные отсутствуют	данные отсутствуют
441	92338.5	117465.72	данные отсутствуют	данные отсутствуют
442	92338.65	117465.72	данные отсутствуют	данные отсутствуют
443	92338.93	117465.81	данные отсутствуют	данные отсутствуют
444	92339.18	117465.99	данные отсутствуют	данные отсутствуют
445	92339.37	117466.24	данные отсутствуют	данные отсутствуют
446	92339.72	117467.15	данные отсутствуют	данные отсутствуют
447	92340.26	117468.47	данные отсутствуют	данные отсутствуют
448	92340.41	117468.83	данные отсутствуют	данные отсутствуют
449	92342.03	117468.24	данные отсутствуют	данные отсутствуют
450	92344.94	117467.11	данные отсутствуют	данные отсутствуют
451	92344.35	117465.93	данные отсутствуют	данные отсутствуют

Государственный регистратор		ФГИС ЕГРН
полное наименование должности	подпись	инициалы, фамилия

М.П.

Выписка из Единого государственного реестра недвижимости об объекте недвижимости
Сведения о частях земельного участка

Земельный участок			
<small>(вид объекта недвижимости)</small>			
Лист № <u> </u> Раздела 4.2	Всего листов раздела 4.2 : <u> </u>	Всего разделов: <u> </u>	Всего листов выписки: <u> </u>
11.01.2023 № 99/2023/514534023			
Кадастровый номер:		78:31:0001518:23	

Номер точки	Координаты, м		Описание закрепления на местности	Средняя квадратическая погрешность определения координат характерных точек границы части земельного участка, м
	X	Y		
1	2	3	4	5
452	92343.31	117464.27	данные отсутствуют	данные отсутствуют
453	92337.15	117453.39	данные отсутствуют	данные отсутствуют
454	92324.79	117432.3	данные отсутствуют	данные отсутствуют
455	92322.73	117429.34	данные отсутствуют	данные отсутствуют
456	92322.28	117428.55	данные отсутствуют	данные отсутствуют
457	92321.97	117427.69	данные отсутствуют	данные отсутствуют
458	92321.8	117426.8	данные отсутствуют	данные отсутствуют
459	92321.8	117425.9	данные отсутствуют	данные отсутствуют
460	92321.86	117425.21	данные отсутствуют	данные отсутствуют
461	92324.25	117425.63	данные отсутствуют	данные отсутствуют
462	92324.22	117426.07	данные отсутствуют	данные отсутствуют
463	92324.24	117426.74	данные отсутствуют	данные отсутствуют
464	92324.41	117427.38	данные отсутствуют	данные отсутствуют
465	92324.73	117427.98	данные отсутствуют	данные отсутствуют
466	92326.84	117431.01	данные отсутствуют	данные отсутствуют
467	92340.01	117453.05	данные отсутствуют	данные отсутствуют
468	92341.76	117455.91	данные отсутствуют	данные отсутствуют
Государственный регистратор				ФГИС ЕГРН
полное наименование должности			подпись	инициалы, фамилия

М.П.

Выписка из Единого государственного реестра недвижимости об объекте недвижимости
Сведения о частях земельного участка

Земельный участок			
(вид объекта недвижимости)			
Лист № ___ Раздела 4.2	Всего листов раздела 4.2 : ___	Всего разделов: ___	Всего листов выписки: ___
11.01.2023 № 99/2023/514534023			
Кадастровый номер:		78:31:0001518:23	

Номер точки	Координаты, м		Описание закрепления на местности	Средняя квадратическая погрешность определения координат характерных точек границы части земельного участка, м
	X	Y		
1	2	3	4	5
469	92341.79	117455.97	данные отсутствуют	данные отсутствуют
470	92345.42	117463.06	данные отсутствуют	данные отсутствуют
471	92347.33	117466.17	данные отсутствуют	данные отсутствуют
472	92347.35	117466.17	данные отсутствуют	данные отсутствуют
473	92347.72	117466.09	данные отсутствуют	данные отсутствуют
474	92348.11	117466.11	данные отсутствуют	данные отсутствуют
475	92348.47	117466.23	данные отсутствуют	данные отсутствуют
476	92348.79	117466.45	данные отсутствуют	данные отсутствуют
477	92349.05	117466.75	данные отсутствуют	данные отсутствуют
478	92354.07	117474.56	данные отсутствуют	данные отсутствуют
479	92354.08	117474.59	данные отсутствуют	данные отсутствуют
480	92356.55	117478.69	данные отсутствуют	данные отсутствуют
481	92356.6	117478.76	данные отсутствуют	данные отсутствуют
482	92356.68	117479.01	данные отсутствуют	данные отсутствуют
483	92356.7	117479.19	данные отсутствуют	данные отсутствуют
484	92357	117479.68	данные отсутствуют	данные отсутствуют
485	92361.62	117488.06	данные отсутствуют	данные отсутствуют
Государственный регистратор				ФГИС ЕГРН
полное наименование должности			подпись	инициалы, фамилия

М.П.

Сведения о частях земельного участка

Земельный участок			
(вид объекта недвижимости)			
Лист № ___ Раздела 4.2	Всего листов раздела 4.2 : ___	Всего разделов: ___	Всего листов выписки: ___
11.01.2023 № 99/2023/514534023			
Кадастровый номер:		78:31:0001518:23	

Номер точки	Координаты, м		Описание закрепления на местности	Средняя квадратическая погрешность определения координат характерных точек границы части земельного участка, м
	X	Y		
1	2	3	4	5
486	92378.23	117514.02	данные отсутствуют	данные отсутствуют
487	92393.09	117536.74	данные отсутствуют	данные отсутствуют
488	92393.11	117536.78	данные отсутствуют	данные отсутствуют
489	92393.33	117537.14	данные отсутствуют	данные отсутствуют
490	92395.27	117540.27	данные отсутствуют	данные отсутствуют
491	92401.29	117549.6	данные отсутствуют	данные отсутствуют
492	92401.3	117549.61	данные отсутствуют	данные отсутствуют
493	92401.49	117549.91	данные отсутствуют	данные отсутствуют
494	92401.52	117549.96	данные отсутствуют	данные отсутствуют
495	92408.94	117563.2	данные отсутствуют	данные отсутствуют
496	92410.77	117565.94	данные отсутствуют	данные отсутствуют
497	92410.93	117566.27	данные отсутствуют	данные отсутствуют
498	92410.98	117566.65	данные отсутствуют	данные отсутствуют
499	92410.92	117567.02	данные отсутствуют	данные отсутствуют
500	92410.58	117567.57	данные отсутствуют	данные отсутствуют
501	92408.98	117569.5	данные отсутствуют	данные отсутствуют
502	92404.26	117572.19	данные отсутствуют	данные отсутствуют
Государственный регистратор				ФГИС ЕГРН
полное наименование должности			подпись	инициалы, фамилия

М.П.

Выписка из Единого государственного реестра недвижимости об объекте недвижимости
Сведения о частях земельного участка

Земельный участок			
(вид объекта недвижимости)			
Лист № ___ Раздела 4.2	Всего листов раздела 4.2 : ___	Всего разделов: ___	Всего листов выписки: ___
11.01.2023 № 99/2023/514534023			
Кадастровый номер:		78:31:0001518:23	

Номер точки	Координаты, м		Описание закрепления на местности	Средняя квадратическая погрешность определения координат характерных точек границы части земельного участка, м
	X	Y		
1	2	3	4	5
503	92404.31	117571.89	данные отсутствуют	данные отсутствуют
504	92404.45	117571.62	данные отсутствуют	данные отсутствуют
505	92405.26	117570.63	данные отсутствуют	данные отсутствуют
506	92405.96	117569.79	данные отсутствуют	данные отсутствуют
507	92399.91	117559.48	данные отсутствуют	данные отсутствуют
508	92374.89	117517.29	данные отсутствуют	данные отсутствуют
509	92350.02	117475.38	данные отсутствуют	данные отсутствуют
510	92346.01	117469.14	данные отсутствуют	данные отсутствуют
511	92342.85	117470.37	данные отсутствуют	данные отсутствуют
512	92342.83	117470.38	данные отсутствуют	данные отсутствуют
513	92340.49	117471.23	данные отсутствуют	данные отсутствуют
514	92340.03	117471.32	данные отсутствуют	данные отсутствуют
515	92339.56	117471.26	данные отсутствуют	данные отсутствуют
516	92339.14	117471.07	данные отсутствуют	данные отсутствуют
517	92338.8	117470.76	данные отсутствуют	данные отсутствуют
518	92338.75	117470.69	данные отсутствуют	данные отсутствуют
519	92338.59	117470.39	данные отсутствуют	данные отсутствуют
Государственный регистратор				ФГИС ЕГРН
полное наименование должности			подпись	инициалы, фамилия

М.П.

Выписка из Единого государственного реестра недвижимости об объекте недвижимости
Сведения о частях земельного участка

Земельный участок			
(вид объекта недвижимости)			
Лист № ___ Раздела 4.2	Всего листов раздела 4.2 : ___	Всего разделов: ___	Всего листов выписки: ___
11.01.2023 № 99/2023/514534023			
Кадастровый номер:		78:31:0001518:23	

Номер точки	Координаты, м		Описание закрепления на местности	Средняя квадратическая погрешность определения координат характерных точек границы части земельного участка, м
	X	Y		
1	2	3	4	5
520	92338.2	117469.45	данные отсутствуют	данные отсутствуют
521	92337.42	117468.29	данные отсутствуют	данные отсутствуют
522	92337.33	117468.12	данные отсутствуют	данные отсутствуют
523	92336.66	117466.86	данные отсутствуют	данные отсутствуют
524	92333.85	117460.03	данные отсутствуют	данные отсутствуют
525	92331.96	117456.12	данные отсутствуют	данные отсутствуют
526	92331.95	117456.1	данные отсутствуют	данные отсутствуют
527	92321.91	117433.64	данные отсутствуют	данные отсутствуют
528	92321.27	117433.18	данные отсутствуют	данные отсутствуют
529	92316.3	117430.21	данные отсутствуют	данные отсутствуют
530	92315.32	117429.74	данные отсутствуют	данные отсутствуют
531	92307.14	117425.5	данные отсутствуют	данные отсутствуют
532	92303.95	117426.99	данные отсутствуют	данные отсутствуют
533	92300.96	117428.04	данные отсутствуют	данные отсутствуют
534	92300.6	117428.04	данные отсутствуют	данные отсутствуют
535	92299.33	117427.93	данные отсутствуют	данные отсутствуют
536	92407.67	117567.74	данные отсутствуют	данные отсутствуют

Государственный регистратор		ФГИС ЕГРН
полное наименование должности	подпись	инициалы, фамилия

М.П.

Выписка из Единого государственного реестра недвижимости об объекте недвижимости
Сведения о частях земельного участка

Земельный участок			
(вид объекта недвижимости)			
Лист № ___ Раздела 4.2	Всего листов раздела 4.2 : ___	Всего разделов: ___	Всего листов выписки: ___
11.01.2023 № 99/2023/514534023			
Кадастровый номер:		78:31:0001518:23	

Номер точки	Координаты, м		Описание закрепления на местности	Средняя квадратическая погрешность определения координат характерных точек границы части земельного участка, м
	X	Y		
1	2	3	4	5
537	92408.62	117566.58	данные отсутствуют	данные отсутствуют
538	92407.09	117564.28	данные отсутствуют	данные отсутствуют
539	92399.67	117551.03	данные отсутствуют	данные отсутствуют
540	92399.49	117550.76	данные отсутствуют	данные отсутствуют
541	92393.47	117541.43	данные отсутствуют	данные отсутствуют
542	92391.5	117538.26	данные отсутствуют	данные отсутствуют
543	92391.49	117538.24	данные отсутствуют	данные отсутствуют
544	92391.29	117537.89	данные отсутствуют	данные отсутствуют
545	92377.49	117516.8	данные отсутствуют	данные отсутствуют
546	92402.01	117558.22	данные отсутствуют	данные отсутствуют
547	92287.09	117432.1	данные отсутствуют	данные отсутствуют
548	92297.6	117428.52	данные отсутствуют	данные отсутствуют
549	92293.64	117430.64	данные отсутствуют	данные отсутствуют
550	92293.31	117430.77	данные отсутствуют	данные отсутствуют
551	92292.99	117430.82	данные отсутствуют	данные отсутствуют
552	92292.21	117431.23	данные отсутствуют	данные отсутствуют
553	92292.03	117431.3	данные отсутствуют	данные отсутствуют
Государственный регистратор				ФГИС ЕГРН
полное наименование должности			подпись	инициалы, фамилия

М.П.

Выписка из Единого государственного реестра недвижимости об объекте недвижимости
Сведения о частях земельного участка

Земельный участок			
(вид объекта недвижимости)			
Лист № ___ Раздела 4.2	Всего листов раздела 4.2 : ___	Всего разделов: ___	Всего листов выписки: ___
11.01.2023 № 99/2023/514534023			
Кадастровый номер:		78:31:0001518:23	

Номер точки	Координаты, м		Описание закрепления на местности	Средняя квадратическая погрешность определения координат характерных точек границы части земельного участка, м
	X	Y		
1	2	3	4	5
554	92288.48	117432.39	данные отсутствуют	данные отсутствуют
555	92288.01	117432.45	данные отсутствуют	данные отсутствуют
556	92287.55	117432.36	данные отсутствуют	данные отсутствуют
557	92287.14	117432.15	данные отсутствуют	данные отсутствуют
558	92238.55	117454.58	данные отсутствуют	данные отсутствуют
559	92246.55	117475.67	данные отсутствуют	данные отсутствуют
560	92241.72	117477.39	данные отсутствуют	данные отсутствуют
561	92230.85	117481.77	данные отсутствуют	данные отсутствуют
562	92222.38	117485.1	данные отсутствуют	данные отсутствуют
563	92215.9	117487.52	данные отсутствуют	данные отсутствуют
564	92208.15	117490.28	данные отсутствуют	данные отсутствуют
564	92208.15	117490.28	данные отсутствуют	данные отсутствуют
565	92206.27	117490.95	данные отсутствуют	данные отсутствуют
565	92206.27	117490.95	данные отсутствуют	данные отсутствуют
566	92202.35	117492.43	данные отсутствуют	данные отсутствуют
567	92202.09	117491.53	данные отсутствуют	данные отсутствуют
568	92280.85	117605.59	данные отсутствуют	данные отсутствуют
Государственный регистратор				ФГИС ЕГРН
полное наименование должности			подпись	инициалы, фамилия

М.П.

Выписка из Единого государственного реестра недвижимости об объекте недвижимости
Сведения о частях земельного участка

Земельный участок			
(вид объекта недвижимости)			
Лист № ___ Раздела 4.2	Всего листов раздела 4.2 : ___	Всего разделов: ___	Всего листов выписки: ___
11.01.2023 № 99/2023/514534023			
Кадастровый номер:		78:31:0001518:23	

Номер точки	Координаты, м		Описание закрепления на местности	Средняя квадратическая погрешность определения координат характерных точек границы части земельного участка, м
	X	Y		
1	2	3	4	5
569	92303.1	117581.07	данные отсутствуют	данные отсутствуют
570	92212.05	117501.06	данные отсутствуют	данные отсутствуют
571	92250.29	117445.46	данные отсутствуют	данные отсутствуют
571	92250.29	117445.46	данные отсутствуют	данные отсутствуют
572	92250.39	117445.94	данные отсутствуют	данные отсутствуют
572	92250.39	117445.94	данные отсутствуют	данные отсутствуют
573	92250.07	117447.2	данные отсутствуют	данные отсутствуют
573	92250.07	117447.2	данные отсутствуют	данные отсутствуют
574	92249.62	117447.68	данные отсутствуют	данные отсутствуют
574	92249.62	117447.68	данные отсутствуют	данные отсутствуют
575	92249.2	117447.94	данные отсутствуют	данные отсутствуют
575	92249.2	117447.94	данные отсутствуют	данные отсутствуют
576	92246.92	117448.81	данные отсутствуют	данные отсутствуют
576	92246.92	117448.81	данные отсутствуют	данные отсутствуют
577	92246.46	117448.85	данные отсутствуют	данные отсутствуют
577	92246.46	117448.85	данные отсутствуют	данные отсутствуют
578	92245.82	117448.84	данные отсутствуют	данные отсутствуют

Государственный регистратор		ФГИС ЕГРН
полное наименование должности	подпись	инициалы, фамилия

М.П.

Выписка из Единого государственного реестра недвижимости об объекте недвижимости
Сведения о частях земельного участка

Земельный участок			
(вид объекта недвижимости)			
Лист № ___ Раздела 4.2	Всего листов раздела 4.2 : ___	Всего разделов: ___	Всего листов выписки: ___
11.01.2023 № 99/2023/514534023			
Кадастровый номер:		78:31:0001518:23	

Номер точки	Координаты, м		Описание закрепления на местности	Средняя квадратическая погрешность определения координат характерных точек границы части земельного участка, м
	X	Y		
1	2	3	4	5
578	92245.82	117448.84	данные отсутствуют	данные отсутствуют
579	92241.34	117449.97	данные отсутствуют	данные отсутствуют
579	92241.34	117449.97	данные отсутствуют	данные отсутствуют
580	92235.97	117451.79	данные отсутствуют	данные отсутствуют
580	92235.97	117451.79	данные отсутствуют	данные отсутствуют
581	92234.02	117452.18	данные отсутствуют	данные отсутствуют
581	92234.02	117452.18	данные отсутствуют	данные отсутствуют
582	92233.43	117452.39	данные отсутствуют	данные отсутствуют
582	92233.43	117452.39	данные отсутствуют	данные отсутствуют
583	92232.01	117448.65	данные отсутствуют	данные отсутствуют
583	92232.01	117448.65	данные отсутствуют	данные отсутствуют
584	92232.62	117448.43	данные отсутствуют	данные отсутствуют
584	92232.62	117448.43	данные отсутствуют	данные отсутствуют
585	92234.76	117447.64	данные отсутствуют	данные отсутствуют
585	92234.76	117447.64	данные отсутствуют	данные отсутствуют
586	92235.25	117447.6	данные отсутствуют	данные отсутствуют
586	92235.25	117447.6	данные отсутствуют	данные отсутствуют
Государственный регистратор				ФГИС ЕГРН
полное наименование должности			подпись	инициалы, фамилия

М.П.

Выписка из Единого государственного реестра недвижимости об объекте недвижимости
Сведения о частях земельного участка

Земельный участок			
(вид объекта недвижимости)			
Лист № ___ Раздела 4.2	Всего листов раздела 4.2 : ___	Всего разделов: ___	Всего листов выписки: ___
11.01.2023 № 99/2023/514534023			
Кадастровый номер:		78:31:0001518:23	

Номер точки	Координаты, м		Описание закрепления на местности	Средняя квадратическая погрешность определения координат характерных точек границы части земельного участка, м
	X	Y		
1	2	3	4	5
587	92235.93	117447.72	данные отсутствуют	данные отсутствуют
587	92235.93	117447.72	данные отсутствуют	данные отсутствуют
588	92239.93	117446.23	данные отсутствуют	данные отсутствуют
588	92239.93	117446.23	данные отсутствуют	данные отсутствуют
589	92243.52	117444.83	данные отсутствуют	данные отсутствуют
589	92243.52	117444.83	данные отсутствуют	данные отсутствуют
590	92244.67	117444.37	данные отсутствуют	данные отсутствуют
590	92244.67	117444.37	данные отсутствуют	данные отсутствуют
591	92243.56	117441.14	данные отсутствуют	данные отсутствуют
591	92243.56	117441.14	данные отсутствуют	данные отсутствуют
592	92208.04	117486.22	данные отсутствуют	данные отсутствуют
592	92208.04	117486.22	данные отсутствуют	данные отсутствуют
593	92210.31	117486.4	данные отсутствуют	данные отсутствуют
593	92210.31	117486.4	данные отсутствуют	данные отсутствуют
594	92212.95	117487.39	данные отсутствуют	данные отсутствуют
594	92212.95	117487.39	данные отсутствуют	данные отсутствуют
595	92215.21	117489.08	данные отсутствуют	данные отсутствуют
Государственный регистратор				ФГИС ЕГРН
полное наименование должности			подпись	инициалы, фамилия

М.П.

Выписка из Единого государственного реестра недвижимости об объекте недвижимости
Сведения о частях земельного участка

Земельный участок			
(вид объекта недвижимости)			
Лист № ___ Раздела 4.2	Всего листов раздела 4.2 : ___	Всего разделов: ___	Всего листов выписки: ___
11.01.2023 № 99/2023/514534023			
Кадастровый номер:		78:31:0001518:23	

Номер точки	Координаты, м		Описание закрепления на местности	Средняя квадратическая погрешность определения координат характерных точек границы части земельного участка, м
	X	Y		
1	2	3	4	5
595	92215.21	117489.08	данные отсутствуют	данные отсутствуют
596	92216.91	117491.33	данные отсутствуют	данные отсутствуют
596	92216.91	117491.33	данные отсутствуют	данные отсутствуют
597	92217.55	117492.75	данные отсутствуют	данные отсутствуют
597	92217.55	117492.75	данные отсутствуют	данные отсутствуют
598	92219.58	117498.35	данные отсутствуют	данные отсутствуют
598	92219.58	117498.35	данные отсутствуют	данные отсутствуют
599	92220.16	117501.11	данные отсутствуют	данные отсутствуют
599	92220.16	117501.11	данные отсутствуют	данные отсутствуют
600	92219.94	117503.93	данные отсутствуют	данные отсутствуют
600	92219.94	117503.93	данные отсутствуют	данные отсутствуют
601	92218.95	117506.57	данные отсутствуют	данные отсутствуют
601	92218.95	117506.57	данные отсутствуют	данные отсутствуют
602	92217.26	117508.83	данные отсутствуют	данные отсутствуют
602	92217.26	117508.83	данные отсутствуют	данные отсутствуют
603	92215	117510.52	данные отсутствуют	данные отсутствуют
603	92215	117510.52	данные отсутствуют	данные отсутствуют
Государственный регистратор				ФГИС ЕГРН
полное наименование должности			подпись	инициалы, фамилия

М.П.

Выписка из Единого государственного реестра недвижимости об объекте недвижимости
Сведения о частях земельного участка

Земельный участок			
(вид объекта недвижимости)			
Лист № ___ Раздела 4.2	Всего листов раздела 4.2 : ___	Всего разделов: ___	Всего листов выписки: ___
11.01.2023 № 99/2023/514534023			
Кадастровый номер:		78:31:0001518:23	

Номер точки	Координаты, м		Описание закрепления на местности	Средняя квадратическая погрешность определения координат характерных точек границы части земельного участка, м
	X	Y		
1	2	3	4	5
604	92213.68	117511.13	данные отсутствуют	данные отсутствуют
604	92213.68	117511.13	данные отсутствуют	данные отсутствуют
605	92209.1	117512.84	данные отсутствуют	данные отсутствуют
605	92209.1	117512.84	данные отсутствуют	данные отсутствуют
606	92208.9	117512.88	данные отсутствуют	данные отсутствуют
606	92208.9	117512.88	данные отсутствуют	данные отсутствуют
607	92238.68	117595.69	данные отсутствуют	данные отсутствуют
607	92238.68	117595.69	данные отсутствуют	данные отсутствуют
607	92238.68	117595.69	данные отсутствуют	данные отсутствуют
607	92238.68	117595.69	данные отсутствуют	данные отсутствуют
608	92249.26	117623.86	данные отсутствуют	данные отсутствуют
608	92249.26	117623.86	данные отсутствуют	данные отсутствуют
608	92249.26	117623.86	данные отсутствуют	данные отсутствуют
608	92249.26	117623.86	данные отсутствуют	данные отсутствуют
609	92207.12	117502.9	данные отсутствуют	данные отсутствуют
609	92207.12	117502.9	данные отсутствуют	данные отсутствуют
609	92207.12	117502.9	данные отсутствуют	данные отсутствуют

Государственный регистратор		ФГИС ЕГРН
полное наименование должности	подпись	инициалы, фамилия

М.П.

Выписка из Единого государственного реестра недвижимости об объекте недвижимости
Сведения о частях земельного участка

Земельный участок			
(вид объекта недвижимости)			
Лист № ___ Раздела 4.2	Всего листов раздела 4.2 : ___	Всего разделов: ___	Всего листов выписки: ___
11.01.2023 № 99/2023/514534023			
Кадастровый номер:		78:31:0001518:23	

Номер точки	Координаты, м		Описание закрепления на местности	Средняя квадратическая погрешность определения координат характерных точек границы части земельного участка, м
	X	Y		
1	2	3	4	5
609	92207.12	117502.9	данные отсутствуют	данные отсутствуют
610	92205.19	117497.23	данные отсутствуют	данные отсутствуют
610	92205.19	117497.23	данные отсутствуют	данные отсутствуют
610	92205.19	117497.23	данные отсутствуют	данные отсутствуют
610	92205.19	117497.23	данные отсутствуют	данные отсутствуют
611	92202.15	117488.3	данные отсутствуют	данные отсутствуют
611	92202.15	117488.3	данные отсутствуют	данные отсутствуют
611	92202.15	117488.3	данные отсутствуют	данные отсутствуют
611	92202.15	117488.3	данные отсутствуют	данные отсутствуют
612	92341.03	117452.18	данные отсутствуют	данные отсутствуют
612	92341.03	117452.18	данные отсутствуют	данные отсутствуют
613	92331.72	117453.18	данные отсутствуют	данные отсутствуют
613	92331.72	117453.18	данные отсутствуют	данные отсутствуют
614	92322.18	117455.13	данные отсутствуют	данные отсутствуют
614	92322.18	117455.13	данные отсутствуют	данные отсутствуют
615	92311.66	117455.26	данные отсутствуют	данные отсутствуют
615	92311.66	117455.26	данные отсутствуют	данные отсутствуют
Государственный регистратор				ФГИС ЕГРН
полное наименование должности			подпись	инициалы, фамилия

М.П.

Выписка из Единого государственного реестра недвижимости об объекте недвижимости
Сведения о частях земельного участка

Земельный участок			
(вид объекта недвижимости)			
Лист № __ Раздела 4.2	Всего листов раздела 4.2 : __	Всего разделов: __	Всего листов выписки: __
11.01.2023 № 99/2023/514534023			
Кадастровый номер:		78:31:0001518:23	

Номер точки	Координаты, м		Описание закрепления на местности	Средняя квадратическая погрешность определения координат характерных точек границы части земельного участка, м
	X	Y		
1	2	3	4	5
616	92288.72	117463.38	данные отсутствуют	данные отсутствуют
616	92288.72	117463.38	данные отсутствуют	данные отсутствуют
617	92266.54	117470.79	данные отсутствуют	данные отсутствуют
617	92266.54	117470.79	данные отсутствуют	данные отсутствуют
618	92202.39	117494.36	данные отсутствуют	данные отсутствуют
618	92202.39	117494.36	данные отсутствуют	данные отсутствуют

Государственный регистратор		ФГИС ЕГРН
полное наименование должности	подпись	инициалы, фамилия

М.П.

Выписка из Единого государственного реестра недвижимости об объекте недвижимости
Сведения о частях земельного участка

Земельный участок				
(вид объекта недвижимости)				
Лист № ___ Раздела 4.2		Всего листов раздела 4.2 : ___		Всего разделов: ___
№ 11.01.2023 № 99/2023/514534023				
Кадастровый номер:			78:31:0001518:23	
Сведения о характерных точках границы части (частей) земельного участка				
Учетный номер части: 37				
Система координат: МСК-05				
Зона №				
Номер точки	Координаты, м		Описание закрепления на местности	Средняя квадратическая погрешность определения координат характерных точек границы части земельного участка, м
	X	Y		
1	2	3	4	5
1	92312.33	117423.51	данные отсутствуют	данные отсутствуют
1	92312.33	117423.51	данные отсутствуют	данные отсутствуют
1	92312.33	117423.51	данные отсутствуют	данные отсутствуют
1	92312.33	117423.51	данные отсутствуют	данные отсутствуют
1	92312.33	117423.51	данные отсутствуют	данные отсутствуют
1	92312.33	117423.51	данные отсутствуют	данные отсутствуют
2	92324.53	117425.68	данные отсутствуют	данные отсутствуют
2	92324.53	117425.68	данные отсутствуют	данные отсутствуют
2	92324.53	117425.68	данные отсутствуют	данные отсутствуют
2	92324.53	117425.68	данные отсутствуют	данные отсутствуют
2	92324.53	117425.68	данные отсутствуют	данные отсутствуют
3	92412.76	117567.35	данные отсутствуют	данные отсутствуют
4	92400.21	117574.49	данные отсутствуют	данные отсутствуют
5	92396.73	117570.14	данные отсутствуют	данные отсутствуют
6	92385.53	117572.7	данные отсутствуют	данные отсутствуют
7	92362.28	117578.01	данные отсутствуют	данные отсутствуют
Государственный регистратор			ФГИС ЕГРН	
полное наименование должности			подпись	
			инициалы, фамилия	

М.П.

Выписка из Единого государственного реестра недвижимости об объекте недвижимости
Сведения о частях земельного участка

Земельный участок			
(вид объекта недвижимости)			
Лист № ___ Раздела 4.2	Всего листов раздела 4.2 : ___	Всего разделов: ___	Всего листов выписки: ___
11.01.2023 № 99/2023/514534023			
Кадастровый номер:		78:31:0001518:23	

Номер точки	Координаты, м		Описание закрепления на местности	Средняя квадратическая погрешность определения координат характерных точек границы части земельного участка, м
	X	Y		
1	2	3	4	5
8	92355.5	117581	данные отсутствуют	данные отсутствуют
9	92355.08	117580.06	данные отсутствуют	данные отсутствуют
10	92344.51	117583.27	данные отсутствуют	данные отсутствуют
11	92359.54	117619	данные отсутствуют	данные отсутствуют
12	92310.61	117639.73	данные отсутствуют	данные отсутствуют
12	92310.61	117639.73	данные отсутствуют	данные отсутствуют
13	92297.16	117602.47	данные отсутствуют	данные отсутствуют
13	92297.16	117602.47	данные отсутствуют	данные отсутствуют
14	92248.92	117624.01	данные отсутствуют	данные отсутствуют
14	92248.92	117624.01	данные отсутствуют	данные отсутствуют
14	92248.92	117624.01	данные отсутствуют	данные отсутствуют
14	92248.92	117624.01	данные отсутствуют	данные отсутствуют
14	92248.92	117624.01	данные отсутствуют	данные отсутствуют
14	92248.92	117624.01	данные отсутствуют	данные отсутствуют
14	92248.92	117624.01	данные отсутствуют	данные отсутствуют
14	92248.92	117624.01	данные отсутствуют	данные отсутствуют
15	92246.46	117618.2	данные отсутствуют	данные отсутствуют
15	92246.46	117618.2	данные отсутствуют	данные отсутствуют

Государственный регистратор		ФГИС ЕГРН
полное наименование должности	подпись	инициалы, фамилия

М.П.

Выписка из Единого государственного реестра недвижимости об объекте недвижимости
Сведения о частях земельного участка

Земельный участок			
(вид объекта недвижимости)			
Лист № ___ Раздела 4.2	Всего листов раздела 4.2 : ___	Всего разделов: ___	Всего листов выписки: ___
11.01.2023 № 99/2023/514534023			
Кадастровый номер:		78:31:0001518:23	

Номер точки	Координаты, м		Описание закрепления на местности	Средняя квадратическая погрешность определения координат характерных точек границы части земельного участка, м
	X	Y		
1	2	3	4	5
15	92246.46	117618.2	данные отсутствуют	данные отсутствуют
15	92246.46	117618.2	данные отсутствуют	данные отсутствуют
15	92246.46	117618.2	данные отсутствуют	данные отсутствуют
15	92246.46	117618.2	данные отсутствуют	данные отсутствуют
15	92246.46	117618.2	данные отсутствуют	данные отсутствуют
16	92237.4	117593.38	данные отсутствуют	данные отсутствуют
16	92237.4	117593.38	данные отсутствуют	данные отсутствуют
16	92237.4	117593.38	данные отсутствуют	данные отсутствуют
16	92237.4	117593.38	данные отсутствуют	данные отсутствуют
16	92237.4	117593.38	данные отсутствуют	данные отсутствуют
16	92237.4	117593.38	данные отсутствуют	данные отсутствуют
16	92237.4	117593.38	данные отсутствуют	данные отсутствуют
16	92237.4	117593.38	данные отсутствуют	данные отсутствуют
17	92231.67	117577.33	данные отсутствуют	данные отсутствуют
17	92231.67	117577.33	данные отсутствуют	данные отсутствуют
17	92231.67	117577.33	данные отсутствуют	данные отсутствуют
17	92231.67	117577.33	данные отсутствуют	данные отсутствуют
17	92231.67	117577.33	данные отсутствуют	данные отсутствуют

Государственный регистратор		ФГИС ЕГРН
полное наименование должности	подпись	инициалы, фамилия

М.П.

Выписка из Единого государственного реестра недвижимости об объекте недвижимости
Сведения о частях земельного участка

Земельный участок			
(вид объекта недвижимости)			
Лист № ___ Раздела 4.2	Всего листов раздела 4.2 : ___	Всего разделов: ___	Всего листов выписки: ___
11.01.2023 № 99/2023/514534023			
Кадастровый номер:		78:31:0001518:23	

Номер точки	Координаты, м		Описание закрепления на местности	Средняя квадратическая погрешность определения координат характерных точек границы части земельного участка, м
	X	Y		
1	2	3	4	5
17	92231.67	117577.33	данные отсутствуют	данные отсутствуют
18	92229.87	117571.77	данные отсутствуют	данные отсутствуют
18	92229.87	117571.77	данные отсутствуют	данные отсутствуют
18	92229.87	117571.77	данные отсутствуют	данные отсутствуют
18	92229.87	117571.77	данные отсутствуют	данные отсутствуют
18	92229.87	117571.77	данные отсутствуют	данные отсутствуют
18	92229.87	117571.77	данные отсутствуют	данные отсутствуют
18	92229.87	117571.77	данные отсутствуют	данные отсутствуют
19	92216.77	117535.12	данные отсутствуют	данные отсутствуют
19	92216.77	117535.12	данные отсутствуют	данные отсутствуют
19	92216.77	117535.12	данные отсутствуют	данные отсутствуют
19	92216.77	117535.12	данные отсутствуют	данные отсутствуют
19	92216.77	117535.12	данные отсутствуют	данные отсутствуют
19	92216.77	117535.12	данные отсутствуют	данные отсутствуют
20	92216.57	117534.46	данные отсутствуют	данные отсутствуют
20	92216.57	117534.46	данные отсутствуют	данные отсутствуют
20	92216.57	117534.46	данные отсутствуют	данные отсутствуют
20	92216.57	117534.46	данные отсутствуют	данные отсутствуют

Государственный регистратор		ФГИС ЕГРН
полное наименование должности	подпись	инициалы, фамилия

М.П.

Выписка из Единого государственного реестра недвижимости об объекте недвижимости
Сведения о частях земельного участка

Земельный участок			
(вид объекта недвижимости)			
Лист № ___ Раздела 4.2	Всего листов раздела 4.2 : ___	Всего разделов: ___	Всего листов выписки: ___
11.01.2023 № 99/2023/514534023			
Кадастровый номер:		78:31:0001518:23	

Номер точки	Координаты, м		Описание закрепления на местности	Средняя квадратическая погрешность определения координат характерных точек границы части земельного участка, м
	X	Y		
1	2	3	4	5
20	92216.57	117534.46	данные отсутствуют	данные отсутствуют
20	92216.57	117534.46	данные отсутствуют	данные отсутствуют
21	92216.34	117534.54	данные отсутствуют	данные отсутствуют
21	92216.34	117534.54	данные отсутствуют	данные отсутствуют
21	92216.34	117534.54	данные отсутствуют	данные отсутствуют
21	92216.34	117534.54	данные отсутствуют	данные отсутствуют
21	92216.34	117534.54	данные отсутствуют	данные отсутствуют
21	92216.34	117534.54	данные отсутствуют	данные отсутствуют
21	92216.34	117534.54	данные отсутствуют	данные отсутствуют
21	92216.34	117534.54	данные отсутствуют	данные отсутствуют
22	92216.08	117533.69	данные отсутствуют	данные отсутствуют
22	92216.08	117533.69	данные отсутствуют	данные отсутствуют
22	92216.08	117533.69	данные отсутствуют	данные отсутствуют
22	92216.08	117533.69	данные отсутствуют	данные отсутствуют
22	92216.08	117533.69	данные отсутствуют	данные отсутствуют
22	92216.08	117533.69	данные отсутствуют	данные отсутствуют
22	92216.08	117533.69	данные отсутствуют	данные отсутствуют
22	92216.08	117533.69	данные отсутствуют	данные отсутствуют
23	92214.75	117530.27	данные отсутствуют	данные отсутствуют

Государственный регистратор		ФГИС ЕГРН
полное наименование должности	подпись	инициалы, фамилия

М.П.

Выписка из Единого государственного реестра недвижимости об объекте недвижимости
Сведения о частях земельного участка

Земельный участок			
(вид объекта недвижимости)			
Лист № ___ Раздела 4.2	Всего листов раздела 4.2 : ___	Всего разделов: ___	Всего листов выписки: ___
11.01.2023 № 99/2023/514534023			
Кадастровый номер:		78:31:0001518:23	

Номер точки	Координаты, м		Описание закрепления на местности	Средняя квадратическая погрешность определения координат характерных точек границы части земельного участка, м
	X	Y		
1	2	3	4	5
23	92214.75	117530.27	данные отсутствуют	данные отсутствуют
23	92214.75	117530.27	данные отсутствуют	данные отсутствуют
23	92214.75	117530.27	данные отсутствуют	данные отсутствуют
23	92214.75	117530.27	данные отсутствуют	данные отсутствуют
23	92214.75	117530.27	данные отсутствуют	данные отсутствуют
23	92214.75	117530.27	данные отсутствуют	данные отсутствуют
24	92214.5	117529.39	данные отсутствуют	данные отсутствуют
24	92214.5	117529.39	данные отсутствуют	данные отсутствуют
24	92214.5	117529.39	данные отсутствуют	данные отсутствуют
24	92214.5	117529.39	данные отсутствуют	данные отсутствуют
24	92214.5	117529.39	данные отсутствуют	данные отсутствуют
24	92214.5	117529.39	данные отсутствуют	данные отсутствуют
24	92214.5	117529.39	данные отсутствуют	данные отсутствуют
24	92214.5	117529.39	данные отсутствуют	данные отсутствуют
25	92214.69	117529.3	данные отсутствуют	данные отсутствуют
25	92214.69	117529.3	данные отсутствуют	данные отсутствуют
25	92214.69	117529.3	данные отсутствуют	данные отсутствуют
25	92214.69	117529.3	данные отсутствуют	данные отсутствуют

Государственный регистратор		ФГИС ЕГРН
полное наименование должности	подпись	инициалы, фамилия

М.П.

Выписка из Единого государственного реестра недвижимости об объекте недвижимости
Сведения о частях земельного участка

Земельный участок			
(вид объекта недвижимости)			
Лист № ___ Раздела 4.2	Всего листов раздела 4.2 : ___	Всего разделов: ___	Всего листов выписки: ___
11.01.2023 № 99/2023/514534023			
Кадастровый номер:		78:31:0001518:23	

Номер точки	Координаты, м		Описание закрепления на местности	Средняя квадратическая погрешность определения координат характерных точек границы части земельного участка, м
	X	Y		
1	2	3	4	5
25	92214.69	117529.3	данные отсутствуют	данные отсутствуют
25	92214.69	117529.3	данные отсутствуют	данные отсутствуют
25	92214.69	117529.3	данные отсутствуют	данные отсутствуют
26	92214.42	117528.67	данные отсутствуют	данные отсутствуют
26	92214.42	117528.67	данные отсутствуют	данные отсутствуют
26	92214.42	117528.67	данные отсутствуют	данные отсутствуют
26	92214.42	117528.67	данные отсутствуют	данные отсутствуют
26	92214.42	117528.67	данные отсутствуют	данные отсутствуют
26	92214.42	117528.67	данные отсутствуют	данные отсутствуют
26	92214.42	117528.67	данные отсутствуют	данные отсутствуют
26	92214.42	117528.67	данные отсутствуют	данные отсутствуют
26	92214.42	117528.67	данные отсутствуют	данные отсутствуют
27	92205.6	117503.47	данные отсутствуют	данные отсутствуют
27	92205.6	117503.47	данные отсутствуют	данные отсутствуют
27	92205.6	117503.47	данные отсутствуют	данные отсутствуют
27	92205.6	117503.47	данные отсутствуют	данные отсутствуют
27	92205.6	117503.47	данные отсутствуют	данные отсутствуют
27	92205.6	117503.47	данные отсутствуют	данные отсутствуют
27	92205.6	117503.47	данные отсутствуют	данные отсутствуют
Государственный регистратор				ФГИС ЕГРН
полное наименование должности			подпись	инициалы, фамилия

М.П.

Выписка из Единого государственного реестра недвижимости об объекте недвижимости
Сведения о частях земельного участка

Земельный участок			
(вид объекта недвижимости)			
Лист № ___ Раздела 4.2	Всего листов раздела 4.2 : ___	Всего разделов: ___	Всего листов выписки: ___
11.01.2023 № 99/2023/514534023			
Кадастровый номер:		78:31:0001518:23	

Номер точки	Координаты, м		Описание закрепления на местности	Средняя квадратическая погрешность определения координат характерных точек границы части земельного участка, м
	X	Y		
1	2	3	4	5
27	92205.6	117503.47	данные отсутствуют	данные отсутствуют
27	92205.6	117503.47	данные отсутствуют	данные отсутствуют
28	92210.18	117501.76	данные отсутствуют	данные отсутствуют
28	92210.18	117501.76	данные отсутствуют	данные отсутствуют
28	92210.18	117501.76	данные отсутствуют	данные отсутствуют
28	92210.18	117501.76	данные отсутствуют	данные отсутствуют
28	92210.18	117501.76	данные отсутствуют	данные отсутствуют
29	92208.15	117496.16	данные отсутствуют	данные отсутствуют
29	92208.15	117496.16	данные отсутствуют	данные отсутствуют
29	92208.15	117496.16	данные отсутствуют	данные отсутствуют
29	92208.15	117496.16	данные отсутствуют	данные отсутствуют
29	92208.15	117496.16	данные отсутствуют	данные отсутствуют
30	92203.58	117497.82	данные отсутствуют	данные отсутствуют
30	92203.58	117497.82	данные отсутствуют	данные отсутствуют
30	92203.58	117497.82	данные отсутствуют	данные отсутствуют
30	92203.58	117497.82	данные отсутствуют	данные отсутствуют
30	92203.58	117497.82	данные отсутствуют	данные отсутствуют
30	92203.58	117497.82	данные отсутствуют	данные отсутствуют

Государственный регистратор		ФГИС ЕГРН
полное наименование должности	подпись	инициалы, фамилия

М.П.

Сведения о частях земельного участка

Земельный участок			
(вид объекта недвижимости)			
Лист № ___ Раздела 4.2	Всего листов раздела 4.2 : ___	Всего разделов: ___	Всего листов выписки: ___
11.01.2023 № 99/2023/514534023			
Кадастровый номер:		78:31:0001518:23	

Номер точки	Координаты, м		Описание закрепления на местности	Средняя квадратическая погрешность определения координат характерных точек границы части земельного участка, м
	X	Y		
1	2	3	4	5
30	92203.58	117497.82	данные отсутствуют	данные отсутствуют
30	92203.58	117497.82	данные отсутствуют	данные отсутствуют
30	92203.58	117497.82	данные отсутствуют	данные отсутствуют
31	92201.77	117492.55	данные отсутствуют	данные отсутствуют
31	92201.77	117492.55	данные отсутствуют	данные отсутствуют
31	92201.77	117492.55	данные отсутствуют	данные отсутствуют
31	92201.77	117492.55	данные отсутствуют	данные отсутствуют
31	92201.77	117492.55	данные отсутствуют	данные отсутствуют
31	92201.77	117492.55	данные отсутствуют	данные отсутствуют
31	92201.77	117492.55	данные отсутствуют	данные отсутствуют
31	92201.77	117492.55	данные отсутствуют	данные отсутствуют
31	92201.77	117492.55	данные отсутствуют	данные отсутствуют
31	92201.77	117492.55	данные отсутствуют	данные отсутствуют
31	92201.77	117492.55	данные отсутствуют	данные отсутствуют
31	92201.77	117492.55	данные отсутствуют	данные отсутствуют
31	92201.77	117492.55	данные отсутствуют	данные отсутствуют
31	92201.77	117492.55	данные отсутствуют	данные отсутствуют
31	92201.77	117492.55	данные отсутствуют	данные отсутствуют
31	92201.77	117492.55	данные отсутствуют	данные отсутствуют
31	92201.77	117492.55	данные отсутствуют	данные отсутствуют
32	92201.49	117491.75	данные отсутствуют	данные отсутствуют
32	92201.49	117491.75	данные отсутствуют	данные отсутствуют

Государственный регистратор		ФГИС ЕГРН
полное наименование должности	подпись	инициалы, фамилия

М.П.

Выписка из Единого государственного реестра недвижимости об объекте недвижимости
Сведения о частях земельного участка

Земельный участок			
<small>(вид объекта недвижимости)</small>			
Лист № ___	Раздела 4.2	Всего листов раздела 4.2 : ___	Всего разделов: ___
Всего листов выписки: ___			
11.01.2023 № 99/2023/514534023			
Кадастровый номер:		78:31:0001518:23	

Номер точки	Координаты, м		Описание закрепления на местности	Средняя квадратическая погрешность определения координат характерных точек границы части земельного участка, м
	X	Y		
1	2	3	4	5
32	92201.49	117491.75	данные отсутствуют	данные отсутствуют
32	92201.49	117491.75	данные отсутствуют	данные отсутствуют
32	92201.49	117491.75	данные отсутствуют	данные отсутствуют
32	92201.49	117491.75	данные отсутствуют	данные отсутствуют
32	92201.49	117491.75	данные отсутствуют	данные отсутствуют
32	92201.49	117491.75	данные отсутствуют	данные отсутствуют
32	92201.49	117491.75	данные отсутствуют	данные отсутствуют
32	92201.49	117491.75	данные отсутствуют	данные отсутствуют
32	92201.49	117491.75	данные отсутствуют	данные отсутствуют
32	92201.49	117491.75	данные отсутствуют	данные отсутствуют
32	92201.49	117491.75	данные отсутствуют	данные отсутствуют
32	92201.49	117491.75	данные отсутствуют	данные отсутствуют
32	92201.49	117491.75	данные отсутствуют	данные отсутствуют
32	92201.49	117491.75	данные отсутствуют	данные отсутствуют
32	92201.49	117491.75	данные отсутствуют	данные отсутствуют
33	92200.48	117488.88	данные отсутствуют	данные отсутствуют
33	92200.48	117488.88	данные отсутствуют	данные отсутствуют
33	92200.48	117488.88	данные отсутствуют	данные отсутствуют
33	92200.48	117488.88	данные отсутствуют	данные отсутствуют
33	92200.48	117488.88	данные отсутствуют	данные отсутствуют
33	92200.48	117488.88	данные отсутствуют	данные отсутствуют
33	92200.48	117488.88	данные отсутствуют	данные отсутствуют
Государственный регистратор				ФГИС ЕГРН
полное наименование должности			подпись	инициалы, фамилия

М.П.

Сведения о частях земельного участка

Земельный участок			
(вид объекта недвижимости)			
Лист № ____ Раздела 4.2	Всего листов раздела 4.2 : ____	Всего разделов: ____	Всего листов выписки: ____
11.01.2023 № 99/2023/514534023			
Кадастровый номер:		78:31:0001518:23	

Номер точки	Координаты, м		Описание закрепления на местности	Средняя квадратическая погрешность определения координат характерных точек границы части земельного участка, м
	X	Y		
1	2	3	4	5
33	92200.48	117488.88	данные отсутствуют	данные отсутствуют
33	92200.48	117488.88	данные отсутствуют	данные отсутствуют
33	92200.48	117488.88	данные отсутствуют	данные отсутствуют
33	92200.48	117488.88	данные отсутствуют	данные отсутствуют
33	92200.48	117488.88	данные отсутствуют	данные отсутствуют
33	92200.48	117488.88	данные отсутствуют	данные отсутствуют
34	92201.11	117488.67	данные отсутствуют	данные отсутствуют
34	92201.11	117488.67	данные отсутствуют	данные отсутствуют
34	92201.11	117488.67	данные отсутствуют	данные отсутствуют
34	92201.11	117488.67	данные отсутствуют	данные отсутствуют
34	92201.11	117488.67	данные отсутствуют	данные отсутствуют
34	92201.11	117488.67	данные отсутствуют	данные отсутствуют
34	92201.11	117488.67	данные отсутствуют	данные отсутствуют
34	92201.11	117488.67	данные отсутствуют	данные отсутствуют
34	92201.11	117488.67	данные отсутствуют	данные отсутствуют
34	92201.11	117488.67	данные отсутствуют	данные отсутствуют
34	92201.11	117488.67	данные отсутствуют	данные отсутствуют
34	92201.11	117488.67	данные отсутствуют	данные отсутствуют
Государственный регистратор				ФГИС ЕГРН
полное наименование должности			подпись	инициалы, фамилия

М.П.

Выписка из Единого государственного реестра недвижимости об объекте недвижимости
Сведения о частях земельного участка

Земельный участок			
(вид объекта недвижимости)			
Лист № ___ Раздела 4.2	Всего листов раздела 4.2 : ___	Всего разделов: ___	Всего листов выписки: ___
11.01.2023 № 99/2023/514534023			
Кадастровый номер:		78:31:0001518:23	

Номер точки	Координаты, м		Описание закрепления на местности	Средняя квадратическая погрешность определения координат характерных точек границы части земельного участка, м
	X	Y		
1	2	3	4	5
34	92201.11	117488.67	данные отсутствуют	данные отсутствуют
35	92225.16	117480.17	данные отсутствуют	данные отсутствуют
35	92225.16	117480.17	данные отсутствуют	данные отсутствуют
35	92225.16	117480.17	данные отсутствуют	данные отсутствуют
35	92225.16	117480.17	данные отсутствуют	данные отсутствуют
35	92225.16	117480.17	данные отсутствуют	данные отсутствуют
35	92225.16	117480.17	данные отсутствуют	данные отсутствуют
35	92225.16	117480.17	данные отсутствуют	данные отсутствуют
36	92224.56	117478.85	данные отсутствуют	данные отсутствуют
36	92224.56	117478.85	данные отсутствуют	данные отсутствуют
36	92224.56	117478.85	данные отсутствуют	данные отсутствуют
36	92224.56	117478.85	данные отсутствуют	данные отсутствуют
36	92224.56	117478.85	данные отсутствуют	данные отсутствуют
36	92224.56	117478.85	данные отсутствуют	данные отсутствуют
36	92224.56	117478.85	данные отсутствуют	данные отсутствуют
36	92224.56	117478.85	данные отсутствуют	данные отсутствуют
37	92228.99	117476.92	данные отсутствуют	данные отсутствуют
37	92228.99	117476.92	данные отсутствуют	данные отсутствуют
37	92228.99	117476.92	данные отсутствуют	данные отсутствуют
37	92228.99	117476.92	данные отсутствуют	данные отсутствуют

Государственный регистратор		ФГИС ЕГРН
полное наименование должности	подпись	инициалы, фамилия

М.П.

Выписка из Единого государственного реестра недвижимости об объекте недвижимости
Сведения о частях земельного участка

Земельный участок			
(вид объекта недвижимости)			
Лист № ___ Раздела 4.2	Всего листов раздела 4.2 : ___	Всего разделов: ___	Всего листов выписки: ___
11.01.2023 № 99/2023/514534023			
Кадастровый номер:		78:31:0001518:23	

Номер точки	Координаты, м		Описание закрепления на местности	Средняя квадратическая погрешность определения координат характерных точек границы части земельного участка, м
	X	Y		
1	2	3	4	5
37	92228.99	117476.92	данные отсутствуют	данные отсутствуют
37	92228.99	117476.92	данные отсутствуют	данные отсутствуют
37	92228.99	117476.92	данные отсутствуют	данные отсутствуют
37	92228.99	117476.92	данные отсутствуют	данные отсутствуют
38	92228.3	117475.33	данные отсутствуют	данные отсутствуют
38	92228.3	117475.33	данные отсутствуют	данные отсутствуют
38	92228.3	117475.33	данные отсутствуют	данные отсутствуют
38	92228.3	117475.33	данные отсутствуют	данные отсутствуют
38	92228.3	117475.33	данные отсутствуют	данные отсутствуют
38	92228.3	117475.33	данные отсутствуют	данные отсутствуют
38	92228.3	117475.33	данные отсутствуют	данные отсутствуют
38	92228.3	117475.33	данные отсутствуют	данные отсутствуют
38	92228.3	117475.33	данные отсутствуют	данные отсутствуют
38	92228.3	117475.33	данные отсутствуют	данные отсутствуют
39	92234.4	117473.23	данные отсутствуют	данные отсутствуют
39	92234.4	117473.23	данные отсутствуют	данные отсутствуют
39	92234.4	117473.23	данные отсутствуют	данные отсутствуют
39	92234.4	117473.23	данные отсутствуют	данные отсутствуют
39	92234.4	117473.23	данные отсутствуют	данные отсутствуют

Государственный регистратор		ФГИС ЕГРН
полное наименование должности	подпись	инициалы, фамилия

М.П.

Выписка из Единого государственного реестра недвижимости об объекте недвижимости
Сведения о частях земельного участка

Земельный участок			
(вид объекта недвижимости)			
Лист № ___ Раздела 4.2	Всего листов раздела 4.2 : ___	Всего разделов: ___	Всего листов выписки: ___
11.01.2023 № 99/2023/514534023			
Кадастровый номер:		78:31:0001518:23	

Номер точки	Координаты, м		Описание закрепления на местности	Средняя квадратическая погрешность определения координат характерных точек границы части земельного участка, м
	X	Y		
1	2	3	4	5
39	92234.4	117473.23	данные отсутствуют	данные отсутствуют
39	92234.4	117473.23	данные отсутствуют	данные отсутствуют
40	92240.47	117470.93	данные отсутствуют	данные отсутствуют
40	92240.47	117470.93	данные отсутствуют	данные отсутствуют
40	92240.47	117470.93	данные отсутствуют	данные отсутствуют
40	92240.47	117470.93	данные отсутствуют	данные отсутствуют
40	92240.47	117470.93	данные отсутствуют	данные отсутствуют
40	92240.47	117470.93	данные отсутствуют	данные отсутствуют
40	92240.47	117470.93	данные отсутствуют	данные отсутствуют
40	92240.47	117470.93	данные отсутствуют	данные отсутствуют
41	92234.81	117456	данные отсутствуют	данные отсутствуют
41	92234.81	117456	данные отсутствуют	данные отсутствуют
41	92234.81	117456	данные отсутствуют	данные отсутствуют
41	92234.81	117456	данные отсутствуют	данные отсутствуют
41	92234.81	117456	данные отсутствуют	данные отсутствуют
41	92234.81	117456	данные отсутствуют	данные отсутствуют
42	92229.11	117441.03	данные отсутствуют	данные отсутствуют
42	92229.11	117441.03	данные отсутствуют	данные отсутствуют

Государственный регистратор		ФГИС ЕГРН
полное наименование должности	подпись	инициалы, фамилия

М.П.

Выписка из Единого государственного реестра недвижимости об объекте недвижимости
Сведения о частях земельного участка

Земельный участок			
(вид объекта недвижимости)			
Лист № ___ Раздела 4.2	Всего листов раздела 4.2 : ___	Всего разделов: ___	Всего листов выписки: ___
11.01.2023 № 99/2023/514534023			
Кадастровый номер:		78:31:0001518:23	

Номер точки	Координаты, м		Описание закрепления на местности	Средняя квадратическая погрешность определения координат характерных точек границы части земельного участка, м
	X	Y		
1	2	3	4	5
42	92229.11	117441.03	данные отсутствуют	данные отсутствуют
42	92229.11	117441.03	данные отсутствуют	данные отсутствуют
42	92229.11	117441.03	данные отсутствуют	данные отсутствуют
43	92260.18	117441.26	данные отсутствуют	данные отсутствуют
43	92260.18	117441.26	данные отсутствуют	данные отсутствуют
43	92260.18	117441.26	данные отсутствуют	данные отсутствуют
43	92260.18	117441.26	данные отсутствуют	данные отсутствуют
43	92260.18	117441.26	данные отсутствуют	данные отсутствуют
43	92260.18	117441.26	данные отсутствуют	данные отсутствуют
44	92305.42	117587.57	данные отсутствуют	данные отсутствуют
44	92305.42	117587.57	данные отсутствуют	данные отсутствуют
45	92345.19	117573.46	данные отсутствуют	данные отсутствуют
46	92343.39	117568.53	данные отсутствуют	данные отсутствуют
47	92338.86	117556.84	данные отсутствуют	данные отсутствуют
47	92338.86	117556.84	данные отсутствуют	данные отсутствуют
48	92299.57	117571.15	данные отсутствуют	данные отсутствуют
48	92299.57	117571.15	данные отсутствуют	данные отсутствуют
Государственный регистратор				ФГИС ЕГРН
полное наименование должности			подпись	инициалы, фамилия

М.П.

Выписка из Единого государственного реестра недвижимости об объекте недвижимости
Сведения о частях земельного участка

Земельный участок			
(вид объекта недвижимости)			
Лист № ___ Раздела 4.2	Всего листов раздела 4.2 : ___	Всего разделов: ___	Всего листов выписки: ___
11.01.2023 № 99/2023/514534023			
Кадастровый номер:		78:31:0001518:23	

Номер точки	Координаты, м		Описание закрепления на местности	Средняя квадратическая погрешность определения координат характерных точек границы части земельного участка, м
	X	Y		
1	2	3	4	5
49	92337.95	117447.22	данные отсутствуют	данные отсутствуют
49	92337.95	117447.22	данные отсутствуют	данные отсутствуют
50	92316.65	117454.81	данные отсутствуют	данные отсутствуют
50	92316.65	117454.81	данные отсутствуют	данные отсутствуют
51	92316.21	117455.03	данные отсутствуют	данные отсутствуют
51	92316.21	117455.03	данные отсутствуют	данные отсутствуют
52	92310.76	117456.92	данные отсутствуют	данные отсутствуют
52	92310.76	117456.92	данные отсутствуют	данные отсутствуют
53	92282.63	117466.38	данные отсутствуют	данные отсутствуют
53	92282.63	117466.38	данные отсутствуют	данные отсутствуют
54	92203.71	117493.91	данные отсутствуют	данные отсутствуют
55	92204.93	117497.33	данные отсутствуют	данные отсутствуют
56	92205.79	117493.18	данные отсутствуют	данные отсутствуют
57	92204.4	117487.51	данные отсутствуют	данные отсутствуют
58	92391.82	117533.73	данные отсутствуют	данные отсутствуют
58	92391.82	117533.73	данные отсутствуют	данные отсутствуют
59	92360.75	117548.31	данные отсутствуют	данные отсутствуют
Государственный регистратор				ФГИС ЕГРН
полное наименование должности			подпись	инициалы, фамилия

М.П.

Выписка из Единого государственного реестра недвижимости об объекте недвижимости
Сведения о частях земельного участка

Земельный участок			
(вид объекта недвижимости)			
Лист № ___ Раздела 4.2	Всего листов раздела 4.2 : ___	Всего разделов: ___	Всего листов выписки: ___
11.01.2023 № 99/2023/514534023			
Кадастровый номер:		78:31:0001518:23	

Номер точки	Координаты, м		Описание закрепления на местности	Средняя квадратическая погрешность определения координат характерных точек границы части земельного участка, м
	X	Y		
1	2	3	4	5
59	92360.75	117548.31	данные отсутствуют	данные отсутствуют
60	92362.11	117550.62	данные отсутствуют	данные отсутствуют
60	92362.11	117550.62	данные отсутствуют	данные отсутствуют
61	92350.38	117557.05	данные отсутствуют	данные отсутствуют
61	92350.38	117557.05	данные отсутствуют	данные отсутствуют
62	92348.29	117553.22	данные отсутствуют	данные отсутствуют
62	92348.29	117553.22	данные отсутствуют	данные отсутствуют
63	92277.72	117578.89	данные отсутствуют	данные отсутствуют
63	92277.72	117578.89	данные отсутствуют	данные отсутствуют
64	92266.32	117582.98	данные отсутствуют	данные отсутствуют
64	92266.32	117582.98	данные отсутствуют	данные отсутствуют
65	92320.77	117425.01	данные отсутствуют	данные отсутствуют
66	92338.1	117472.73	данные отсутствуют	данные отсутствуют
67	92340.73	117471.77	данные отсутствуют	данные отсутствуют
68	92341.5	117471.55	данные отсутствуют	данные отсутствуют
69	92342.3	117471.46	данные отсутствуют	данные отсутствуют
70	92343.1	117471.51	данные отсутствуют	данные отсутствуют
Государственный регистратор				ФГИС ЕГРН
полное наименование должности			подпись	инициалы, фамилия

М.П.

Выписка из Единого государственного реестра недвижимости об объекте недвижимости
Сведения о частях земельного участка

Земельный участок			
(вид объекта недвижимости)			
Лист № ___ Раздела 4.2	Всего листов раздела 4.2 : ___	Всего разделов: ___	Всего листов выписки: ___
11.01.2023 № 99/2023/514534023			
Кадастровый номер:		78:31:0001518:23	

Номер точки	Координаты, м		Описание закрепления на местности	Средняя квадратическая погрешность определения координат характерных точек границы части земельного участка, м
	X	Y		
1	2	3	4	5
71	92343.89	117471.68	данные отсутствуют	данные отсутствуют
72	92344.64	117471.97	данные отсутствуют	данные отсутствуют
73	92345.33	117472.38	данные отсутствуют	данные отсутствуют
74	92345.95	117472.9	данные отсутствуют	данные отсутствуют
75	92346.47	117473.51	данные отсутствуют	данные отсутствуют
76	92346.9	117474.2	данные отсутствуют	данные отсутствуют
77	92388.74	117556.48	данные отсутствуют	данные отсутствуют
78	92389.04	117557.24	данные отсутствуют	данные отсутствуют
79	92389.23	117558.04	данные отсутствуют	данные отсутствуют
80	92389.27	117558.86	данные отсутствуют	данные отсутствуют
81	92389.18	117559.68	данные отсутствуют	данные отсутствуют
82	92388.96	117560.48	данные отсутствуют	данные отсутствуют
83	92388.61	117561.22	данные отсутствуют	данные отсутствуют
84	92388.15	117561.9	данные отсутствуют	данные отсутствуют
85	92387.58	117562.49	данные отсутствуют	данные отсутствуют
86	92386.92	117562.99	данные отсутствуют	данные отсутствуют
87	92377.12	117569.1	данные отсутствуют	данные отсутствуют

Государственный регистратор		ФГИС ЕГРН
полное наименование должности	подпись	инициалы, фамилия

М.П.

Выписка из Единого государственного реестра недвижимости об объекте недвижимости
Сведения о частях земельного участка

Земельный участок			
(вид объекта недвижимости)			
Лист № ___ Раздела 4.2	Всего листов раздела 4.2 : ___	Всего разделов: ___	Всего листов выписки: ___
11.01.2023 № 99/2023/514534023			
Кадастровый номер:		78:31:0001518:23	

Номер точки	Координаты, м		Описание закрепления на местности	Средняя квадратическая погрешность определения координат характерных точек границы части земельного участка, м
	X	Y		
1	2	3	4	5
88	92380.3	117573.89	данные отсутствуют	данные отсутствуют
89	92369.88	117576.27	данные отсутствуют	данные отсутствуют
90	92365.95	117570.35	данные отсутствуют	данные отсутствуют
91	92365.52	117569.57	данные отсутствуют	данные отсутствуют
92	92365.24	117568.72	данные отсутствуют	данные отсутствуют
93	92365.11	117567.84	данные отсутствуют	данные отсутствуют
94	92365.14	117566.96	данные отсутствуют	данные отсутствуют
95	92365.33	117566.09	данные отсутствуют	данные отсутствуют
96	92365.67	117565.27	данные отсутствуют	данные отсутствуют
97	92366.15	117564.52	данные отсутствуют	данные отсутствуют
98	92366.75	117563.87	данные отсутствуют	данные отсутствуют
99	92367.47	117563.34	данные отсутствуют	данные отсутствуют
100	92377.75	117556.93	данные отсутствуют	данные отсутствуют
101	92339.99	117482.68	данные отсутствуют	данные отсутствуют
102	92336.82	117483.84	данные отсутствуют	данные отсутствуют
103	92335.97	117484.06	данные отсутствуют	данные отсутствуют
104	92335.1	117484.14	данные отсутствуют	данные отсутствуют

Государственный регистратор		ФГИС ЕГРН
полное наименование должности	подпись	инициалы, фамилия

М.П.

Выписка из Единого государственного реестра недвижимости об объекте недвижимости
Сведения о частях земельного участка

Земельный участок			
(вид объекта недвижимости)			
Лист № ___ Раздела 4.2	Всего листов раздела 4.2 : ___	Всего разделов: ___	Всего листов выписки: ___
11.01.2023 № 99/2023/514534023			
Кадастровый номер:		78:31:0001518:23	

Номер точки	Координаты, м		Описание закрепления на местности	Средняя квадратическая погрешность определения координат характерных точек границы части земельного участка, м
	X	Y		
1	2	3	4	5
105	92334.24	117484.06	данные отсутствуют	данные отсутствуют
106	92333.39	117483.83	данные отсутствуют	данные отсутствуют
107	92332.6	117483.47	данные отсутствуют	данные отсутствуют
108	92331.89	117482.97	данные отсутствуют	данные отсутствуют
109	92331.27	117482.35	данные отсутствуют	данные отсутствуют
110	92330.77	117481.63	данные отсутствуют	данные отсутствуют
111	92330.41	117480.85	данные отсутствуют	данные отсутствуют
112	92310.61	117426.33	данные отсутствуют	данные отсутствуют
113	92302.36	117428.38	данные отсутствуют	данные отсутствуют
114	92301.51	117428.51	данные отсутствуют	данные отсутствуют
115	92300.66	117428.5	данные отсутствуют	данные отсутствуют
116	92299.81	117428.34	данные отсутствуют	данные отсутствуют
117	92299.02	117428.04	данные отсутствуют	данные отсутствуют
118	92231.61	117474.19	данные отсутствуют	данные отсутствуют
119	92242.91	117476.77	данные отсутствуют	данные отсутствуют
120	92242.92	117476.78	данные отсутствуют	данные отсутствуют
121	92242.94	117476.78	данные отсутствуют	данные отсутствуют

Государственный регистратор		ФГИС ЕГРН
полное наименование должности	подпись	инициалы, фамилия

М.П.

Выписка из Единого государственного реестра недвижимости об объекте недвижимости
Сведения о частях земельного участка

Земельный участок			
(вид объекта недвижимости)			
Лист № ___ Раздела 4.2	Всего листов раздела 4.2 : ___	Всего разделов: ___	Всего листов выписки: ___
11.01.2023 № 99/2023/514534023			
Кадастровый номер:		78:31:0001518:23	

Номер точки	Координаты, м		Описание закрепления на местности	Средняя квадратическая погрешность определения координат характерных точек границы части земельного участка, м
	X	Y		
1	2	3	4	5
122	92245.36	117477.36	данные отсутствуют	данные отсутствуют
123	92245.82	117477.53	данные отсутствуют	данные отсутствуют
124	92246.22	117477.81	данные отсутствуют	данные отсутствуют
125	92246.54	117478.18	данные отсутствуют	данные отсутствуют
126	92246.77	117478.63	данные отсутствуют	данные отсутствуют
127	92273.7	117553.51	данные отсутствуют	данные отсутствуют
128	92273.8	117553.99	данные отсутствуют	данные отсутствуют
129	92273.78	117554.49	данные отсутствуют	данные отсутствуют
130	92273.65	117554.97	данные отсутствуют	данные отсутствуют
131	92273.4	117555.4	данные отсутствуют	данные отсутствуют
132	92271.86	117557.4	данные отсутствуют	данные отсутствуют
133	92262.83	117569.15	данные отсутствуют	данные отсутствуют
134	92262.57	117569.43	данные отсутствуют	данные отсутствуют
135	92262.26	117569.66	данные отсутствуют	данные отсутствуют
136	92261.91	117569.82	данные отсутствуют	данные отсутствуют
137	92241.57	117576.91	данные отсутствуют	данные отсутствуют
138	92245.38	117590.59	данные отсутствуют	данные отсутствуют
Государственный регистратор				ФГИС ЕГРН
полное наименование должности			подпись	инициалы, фамилия

М.П.

Выписка из Единого государственного реестра недвижимости об объекте недвижимости
Сведения о частях земельного участка

Земельный участок			
(вид объекта недвижимости)			
Лист № ___ Раздела 4.2	Всего листов раздела 4.2 : ___	Всего разделов: ___	Всего листов выписки: ___
11.01.2023 № 99/2023/514534023			
Кадастровый номер:		78:31:0001518:23	

Номер точки	Координаты, м		Описание закрепления на местности	Средняя квадратическая погрешность определения координат характерных точек границы части земельного участка, м
	X	Y		
1	2	3	4	5
139	92255.16	117621.22	данные отсутствуют	данные отсутствуют
140	92251.49	117622.86	данные отсутствуют	данные отсутствуют
141	92241.56	117591.78	данные отсутствуют	данные отсутствуют
142	92237.21	117576.18	данные отсутствуют	данные отсутствуют
143	92237.13	117575.68	данные отсутствуют	данные отсутствуют
144	92237.19	117575.18	данные отсутствуют	данные отсутствуют
145	92237.36	117574.71	данные отсутствуют	данные отсутствуют
146	92237.65	117574.3	данные отсутствуют	данные отсутствуют
147	92238.03	117573.97	данные отсутствуют	данные отсутствуют
148	92238.48	117573.75	данные отсутствуют	данные отсутствуют
149	92260.03	117566.24	данные отсутствуют	данные отсутствуют
150	92269.56	117553.83	данные отсутствуют	данные отсутствуют
151	92243.37	117481	данные отсутствуют	данные отсутствуют
152	92242.01	117480.67	данные отсутствуют	данные отсутствуют
153	92227.83	117477.42	данные отсутствуют	данные отсутствуют
154	92203.84	117487.71	данные отсутствуют	данные отсутствуют
155	92204.18	117488.45	данные отсутствуют	данные отсутствуют
Государственный регистратор				ФГИС ЕГРН
полное наименование должности			подпись	инициалы, фамилия

М.П.

Выписка из Единого государственного реестра недвижимости об объекте недвижимости
Сведения о частях земельного участка

Земельный участок			
(вид объекта недвижимости)			
Лист № ___ Раздела 4.2	Всего листов раздела 4.2 : ___	Всего разделов: ___	Всего листов выписки: ___
11.01.2023 № 99/2023/514534023			
Кадастровый номер:		78:31:0001518:23	

Номер точки	Координаты, м		Описание закрепления на местности	Средняя квадратическая погрешность определения координат характерных точек границы части земельного участка, м
	X	Y		
1	2	3	4	5
156	92204.4	117489.23	данные отсутствуют	данные отсутствуют
157	92204.49	117490.05	данные отсутствуют	данные отсутствуют
158	92204.44	117490.86	данные отсутствуют	данные отсутствуют
159	92204.26	117491.66	данные отсутствуют	данные отсутствуют
160	92203.95	117492.42	данные отсутствуют	данные отсутствуют
161	92203.52	117493.12	данные отсутствуют	данные отсутствуют
162	92202.99	117493.73	данные отсутствуют	данные отсутствуют
163	92202.36	117494.26	данные отсутствуют	данные отсутствуют
164	92213.23	117525.26	данные отсутствуют	данные отсутствуют
165	92214.07	117525.23	данные отсутствуют	данные отсутствуют
166	92214.92	117525.34	данные отсутствуют	данные отсутствуют
167	92215.72	117525.6	данные отсутствуют	данные отсутствуют
168	92216.48	117525.99	данные отсутствуют	данные отсутствуют
169	92217.16	117526.5	данные отсутствуют	данные отсутствуют
170	92217.74	117527.12	данные отсутствуют	данные отсутствуют
171	92218.21	117527.83	данные отсутствуют	данные отсутствуют
172	92218.55	117528.61	данные отсутствуют	данные отсутствуют
Государственный регистратор				ФГИС ЕГРН
полное наименование должности			подпись	инициалы, фамилия

М.П.

Выписка из Единого государственного реестра недвижимости об объекте недвижимости
Сведения о частях земельного участка

Земельный участок			
(вид объекта недвижимости)			
Лист № ___ Раздела 4.2	Всего листов раздела 4.2 : ___	Всего разделов: ___	Всего листов выписки: ___
11.01.2023 № 99/2023/514534023			
Кадастровый номер:		78:31:0001518:23	

Номер точки	Координаты, м		Описание закрепления на местности	Средняя квадратическая погрешность определения координат характерных точек границы части земельного участка, м
	X	Y		
1	2	3	4	5
173	92218.75	117529.44	данные отсутствуют	данные отсутствуют
174	92218.81	117530.28	данные отсутствуют	данные отсутствуют
175	92218.73	117531.13	данные отсутствуют	данные отсутствуют
176	92218.51	117531.95	данные отсутствуют	данные отсутствуют
177	92218.15	117532.72	данные отсутствуют	данные отсутствуют
178	92217.66	117533.41	данные отсутствуют	данные отсутствуют
179	92217.06	117534.02	данные отсутствуют	данные отсутствуют
180	92216.38	117534.52	данные отсутствуют	данные отсутствуют
181	92206.95	117502.97	данные отсутствуют	данные отсутствуют
182	92250.06	117623.5	данные отсутствуют	данные отсутствуют
183	92339.36	117627.55	данные отсутствуют	данные отсутствуют
184	92310.2	117638.58	данные отсутствуют	данные отсутствуют
185	92329.72	117630.35	данные отсутствуют	данные отсутствуют
186	92325.87	117620.2	данные отсутствуют	данные отсутствуют
187	92328	117619.3	данные отсутствуют	данные отсутствуют
188	92328.42	117620.11	данные отсутствуют	данные отсутствуют
189	92330.21	117619.34	данные отсутствуют	данные отсутствуют
Государственный регистратор				ФГИС ЕГРН
полное наименование должности			подпись	инициалы, фамилия

М.П.

Выписка из Единого государственного реестра недвижимости об объекте недвижимости
Сведения о частях земельного участка

Земельный участок			
(вид объекта недвижимости)			
Лист № ___ Раздела 4.2	Всего листов раздела 4.2 : ___	Всего разделов: ___	Всего листов выписки: ___
11.01.2023 № 99/2023/514534023			
Кадастровый номер:		78:31:0001518:23	

Номер точки	Координаты, м		Описание закрепления на местности	Средняя квадратическая погрешность определения координат характерных точек границы части земельного участка, м
	X	Y		
1	2	3	4	5
190	92329.89	117618.54	данные отсутствуют	данные отсутствуют
191	92335.08	117616.29	данные отсутствуют	данные отсутствуют
192	92208.39	117496.81	данные отсутствуют	данные отсутствуют
193	92200.51	117488.96	данные отсутствуют	данные отсутствуют
194	92225.24	117480.37	данные отсутствуют	данные отсутствуют
195	92227.08	117477.75	данные отсутствуют	данные отсутствуют
196	92228.48	117475.75	данные отсутствуют	данные отсутствуют
197	92228.94	117475.11	данные отсутствуют	данные отсутствуют
198	92237.46	117462.99	данные отсутствуют	данные отсутствуют
199	92247.01	117449.39	данные отсутствуют	данные отсутствуют
200	92250.09	117444.91	данные отсутствуют	данные отсутствуют
201	92250.05	117444.81	данные отсутствуют	данные отсутствуют
202	92248.76	117441.18	данные отсутствуют	данные отсутствуют
203	92266.92	117438.97	данные отсутствуют	данные отсутствуют
204	92266.67	117439.7	данные отсутствуют	данные отсутствуют
205	92266.31	117440.39	данные отсутствуют	данные отсутствуют
206	92265.86	117441.02	данные отсутствуют	данные отсутствуют

Государственный регистратор		ФГИС ЕГРН
полное наименование должности	подпись	инициалы, фамилия

М.П.

Выписка из Единого государственного реестра недвижимости об объекте недвижимости
Сведения о частях земельного участка

Земельный участок			
(вид объекта недвижимости)			
Лист № ___ Раздела 4.2	Всего листов раздела 4.2 : ___	Всего разделов: ___	Всего листов выписки: ___
11.01.2023 № 99/2023/514534023			
Кадастровый номер:		78:31:0001518:23	

Номер точки	Координаты, м		Описание закрепления на местности	Средняя квадратическая погрешность определения координат характерных точек границы части земельного участка, м
	X	Y		
1	2	3	4	5
207	92265.31	117441.57	данные отсутствуют	данные отсутствуют
208	92264.68	117442.03	данные отсутствуют	данные отсутствуют
209	92263.99	117442.39	данные отсутствуют	данные отсутствуют
210	92260.68	117447.15	данные отсутствуют	данные отсутствуют
211	92255.23	117455.08	данные отсутствуют	данные отсутствуют
212	92232.5	117487.44	данные отсутствуют	данные отсутствуют
213	92232	117488.03	данные отсутствуют	данные отсутствуют
214	92231.41	117488.55	данные отсутствуют	данные отсутствуют
215	92230.76	117488.97	данные отсутствуют	данные отсутствуют
216	92230.05	117489.29	данные отсутствуют	данные отсутствуют
217	92212.68	117523.69	данные отсутствуют	данные отсутствуют
218	92209.37	117514.25	данные отсутствуют	данные отсутствуют
219	92250.03	117500.74	данные отсутствуют	данные отсутствуют
220	92252.48	117507.63	данные отсутствуют	данные отсутствуют
221	92250.45	117508.35	данные отсутствуют	данные отсутствуют
222	92251.31	117510.86	данные отсутствуют	данные отсутствуют
223	92243.57	117441.14	данные отсутствуют	данные отсутствуют

Государственный регистратор		ФГИС ЕГРН
полное наименование должности	подпись	инициалы, фамилия

М.П.

Выписка из Единого государственного реестра недвижимости об объекте недвижимости
Сведения о частях земельного участка

Земельный участок			
(вид объекта недвижимости)			
Лист № ___ Раздела 4.2	Всего листов раздела 4.2 : ___	Всего разделов: ___	Всего листов выписки: ___
11.01.2023 № 99/2023/514534023			
Кадастровый номер:		78:31:0001518:23	

Номер точки	Координаты, м		Описание закрепления на местности	Средняя квадратическая погрешность определения координат характерных точек границы части земельного участка, м
	X	Y		
1	2	3	4	5
224	92248.85	117441.18	данные отсутствуют	данные отсутствуют
224	92248.85	117441.18	данные отсутствуют	данные отсутствуют
224	92248.85	117441.18	данные отсутствуют	данные отсутствуют
225	92249.03	117441.73	данные отсутствуют	данные отсутствуют
226	92250.65	117441.19	данные отсутствуют	данные отсутствуют
227	92256.78	117441.23	данные отсутствуют	данные отсутствуют
228	92253.34	117444.34	данные отсутствуют	данные отсутствуют
229	92253	117444.59	данные отсутствуют	данные отсутствуют
230	92252.63	117444.76	данные отсутствуют	данные отсутствуют
231	92250.32	117445.52	данные отсутствуют	данные отсутствуют
232	92250.4	117446.05	данные отсутствуют	данные отсутствуют
233	92250.34	117446.6	данные отсутствуют	данные отсутствуют
233	92250.34	117446.6	данные отсутствуют	данные отсутствуют
233	92250.34	117446.6	данные отсутствуют	данные отсутствуют
234	92250.17	117447.04	данные отсутствуют	данные отсутствуют
235	92249.9	117447.42	данные отсутствуют	данные отсутствуют
236	92249.54	117447.74	данные отсутствуют	данные отсутствуют
Государственный регистратор				ФГИС ЕГРН
полное наименование должности			подпись	инициалы, фамилия

М.П.

Выписка из Единого государственного реестра недвижимости об объекте недвижимости
Сведения о частях земельного участка

Земельный участок			
(вид объекта недвижимости)			
Лист № ___ Раздела 4.2	Всего листов раздела 4.2 : ___	Всего разделов: ___	Всего листов выписки: ___
11.01.2023 № 99/2023/514534023			
Кадастровый номер:		78:31:0001518:23	

Номер точки	Координаты, м		Описание закрепления на местности	Средняя квадратическая погрешность определения координат характерных точек границы части земельного участка, м
	X	Y		
1	2	3	4	5
237	92249.13	117447.96	данные отсутствуют	данные отсутствуют
238	92247.23	117448.71	данные отсутствуют	данные отсутствуют
239	92246.68	117448.84	данные отсутствуют	данные отсутствуют
240	92246.12	117448.87	данные отсутствуют	данные отсутствуют
241	92244.56	117448.72	данные отсутствуют	данные отсутствуют
241	92244.56	117448.72	данные отсутствуют	данные отсутствуют
241	92244.56	117448.72	данные отсутствуют	данные отсутствуют
242	92241.36	117449.96	данные отсутствуют	данные отсутствуют
243	92236.79	117451.66	данные отсутствуют	данные отсутствуют
243	92236.79	117451.66	данные отсутствуют	данные отсутствуют
243	92236.79	117451.66	данные отсутствуют	данные отсутствуют
244	92236.3	117451.78	данные отсутствуют	данные отсутствуют
245	92235.81	117451.77	данные отсутствуют	данные отсутствуют
246	92235.33	117451.68	данные отсутствуют	данные отсутствуют
246	92235.33	117451.68	данные отсутствуют	данные отсутствуют
246	92235.33	117451.68	данные отсутствуют	данные отсутствуют
247	92233.44	117452.39	данные отсутствуют	данные отсутствуют

Государственный регистратор		ФГИС ЕГРН
полное наименование должности	подпись	инициалы, фамилия

М.П.

Сведения о частях земельного участка

Земельный участок			
(вид объекта недвижимости)			
Лист № ___ Раздела 4.2	Всего листов раздела 4.2 : ___	Всего разделов: ___	Всего листов выписки: ___
11.01.2023 № 99/2023/514534023			
Кадастровый номер:		78:31:0001518:23	

Номер точки	Координаты, м		Описание закрепления на местности	Средняя квадратическая погрешность определения координат характерных точек границы части земельного участка, м
	X	Y		
1	2	3	4	5
248	92231.61	117447.6	данные отсутствуют	данные отсутствуют
249	92239.18	117444.87	данные отсутствуют	данные отсутствуют
250	92244.29	117443.24	данные отсутствуют	данные отсутствуют
251	92240.47	117601.8	данные отсутствуют	данные отсутствуют
252	92239.1	117598.04	данные отсутствуют	данные отсутствуют
253	92239.58	117597.85	данные отсутствуют	данные отсутствуют
254	92240.08	117597.72	данные отсутствуют	данные отсутствуют
255	92240.6	117597.74	данные отсутствуют	данные отсутствуют
256	92241.11	117597.89	данные отсутствуют	данные отсутствуют
257	92241.55	117598.16	данные отсутствуют	данные отсутствуют
258	92241.91	117598.54	данные отсутствуют	данные отсутствуют
259	92242.16	117599	данные отсутствуют	данные отсутствуют
260	92242.28	117599.51	данные отсутствуют	данные отсутствуют
261	92242.26	117600.03	данные отсутствуют	данные отсутствуют
262	92242.12	117600.53	данные отсутствуют	данные отсутствуют
263	92241.84	117600.98	данные отсутствуют	данные отсутствуют
264	92241.46	117601.34	данные отсутствуют	данные отсутствуют
Государственный регистратор				ФГИС ЕГРН
полное наименование должности			подпись	инициалы, фамилия

М.П.

Выписка из Единого государственного реестра недвижимости об объекте недвижимости
Сведения о частях земельного участка

Земельный участок			
(вид объекта недвижимости)			
Лист № ___ Раздела 4.2	Всего листов раздела 4.2 : ___	Всего разделов: ___	Всего листов выписки: ___
11.01.2023 № 99/2023/514534023			
Кадастровый номер:		78:31:0001518:23	

Номер точки	Координаты, м		Описание закрепления на местности	Средняя квадратическая погрешность определения координат характерных точек границы части земельного участка, м
	X	Y		
1	2	3	4	5
265	92241.01	117601.59	данные отсутствуют	данные отсутствуют
266	92313.07	117501.29	данные отсутствуют	данные отсутствуют
267	92311.99	117502.21	данные отсутствуют	данные отсутствуют
268	92314.69	117514.75	данные отсутствуют	данные отсутствуют
269	92316.2	117515.74	данные отсутствуют	данные отсутствуют
270	92316.63	117516.02	данные отсутствуют	данные отсутствуют
271	92321.1	117518.97	данные отсутствуют	данные отсутствуют
272	92323.48	117520.54	данные отсутствуют	данные отсутствуют
273	92323.74	117520.74	данные отсутствуют	данные отсутствуют
274	92338.96	117534.86	данные отсутствуют	данные отсутствуют
275	92339.26	117535.22	данные отсутствуют	данные отсутствуют
276	92339.48	117535.66	данные отсутствуют	данные отсутствуют
277	92340.1	117537.38	данные отсутствуют	данные отсутствуют
278	92340.53	117538.59	данные отсутствуют	данные отсутствуют
279	92341.69	117541.86	данные отсутствуют	данные отсутствуют
280	92342.17	117541.71	данные отсутствуют	данные отсутствуют
281	92342.67	117541.68	данные отсутствуют	данные отсутствуют
Государственный регистратор				ФГИС ЕГРН
полное наименование должности			подпись	инициалы, фамилия

М.П.

Выписка из Единого государственного реестра недвижимости об объекте недвижимости
Сведения о частях земельного участка

Земельный участок			
(вид объекта недвижимости)			
Лист № ___ Раздела 4.2	Всего листов раздела 4.2 : ___	Всего разделов: ___	Всего листов выписки: ___
11.01.2023 № 99/2023/514534023			
Кадастровый номер:		78:31:0001518:23	

Номер точки	Координаты, м		Описание закрепления на местности	Средняя квадратическая погрешность определения координат характерных точек границы части земельного участка, м
	X	Y		
1	2	3	4	5
282	92343.17	117541.79	данные отсутствуют	данные отсутствуют
283	92343.62	117542.01	данные отсутствуют	данные отсутствуют
284	92344.01	117542.33	данные отсутствуют	данные отсутствуют
285	92344.31	117542.75	данные отсутствуют	данные отсутствуют
286	92343.06	117543.5	данные отсутствуют	данные отсутствуют
287	92343.23	117543.84	данные отсутствуют	данные отсутствуют
288	92339.88	117546.32	данные отсутствуют	данные отсутствуют
289	92339.38	117546.09	данные отсутствуют	данные отсутствуют
290	92338.97	117545.74	данные отсутствуют	данные отсутствуют
291	92338.66	117545.29	данные отсутствуют	данные отсутствуют
292	92338.49	117544.79	данные отсутствуют	данные отсутствуют
293	92336.76	117539.93	данные отсутствуют	данные отсутствуют
294	92336.32	117538.71	данные отсутствуют	данные отсутствуют
295	92335.88	117537.46	данные отсутствуют	данные отсутствуют
296	92321.14	117523.79	данные отсутствуют	данные отсутствуют
297	92318.9	117522.31	данные отсутствуют	данные отсутствуют
298	92314.44	117519.37	данные отсутствуют	данные отсутствуют
Государственный регистратор				ФГИС ЕГРН
полное наименование должности			подпись	инициалы, фамилия

М.П.

Выписка из Единого государственного реестра недвижимости об объекте недвижимости
Сведения о частях земельного участка

Земельный участок			
(вид объекта недвижимости)			
Лист № ___ Раздела 4.2	Всего листов раздела 4.2 : ___	Всего разделов: ___	Всего листов выписки: ___
11.01.2023 № 99/2023/514534023			
Кадастровый номер:		78:31:0001518:23	

Номер точки	Координаты, м		Описание закрепления на местности	Средняя квадратическая погрешность определения координат характерных точек границы части земельного участка, м
	X	Y		
1	2	3	4	5
299	92311.81	117517.64	данные отсутствуют	данные отсутствуют
300	92311.41	117517.3	данные отсутствуют	данные отсутствуют
301	92311.12	117516.87	данные отсутствуют	данные отсутствуют
302	92310.96	117516.39	данные отсутствуют	данные отсутствуют
303	92307.83	117501.9	данные отсутствуют	данные отсутствуют
304	92307.18	117499.12	данные отсутствуют	данные отсутствуют
305	92307.06	117498.56	данные отсутствуют	данные отсутствуют
306	92306.51	117496.18	данные отсутствуют	данные отсутствуют
307	92305.18	117494.94	данные отсутствуют	данные отсутствуют
308	92298.47	117488.95	данные отсутствуют	данные отсутствуют
309	92288.58	117480.12	данные отсутствуют	данные отсутствуют
310	92276.46	117469.32	данные отсутствуют	данные отсутствуют
311	92273.82	117467.82	данные отсутствуют	данные отсутствуют
312	92273.24	117467.58	данные отсутствуют	данные отсутствуют
313	92273.04	117468.01	данные отсутствуют	данные отсутствуют
314	92272.75	117468.39	данные отсутствуют	данные отсутствуют
315	92272.2	117466.84	данные отсутствуют	данные отсутствуют

Государственный регистратор		ФГИС ЕГРН
полное наименование должности	подпись	инициалы, фамилия

М.П.

Выписка из Единого государственного реестра недвижимости об объекте недвижимости
Сведения о частях земельного участка

Земельный участок			
(вид объекта недвижимости)			
Лист № ___ Раздела 4.2	Всего листов раздела 4.2 : ___	Всего разделов: ___	Всего листов выписки: ___
11.01.2023 № 99/2023/514534023			
Кадастровый номер:		78:31:0001518:23	

Номер точки	Координаты, м		Описание закрепления на местности	Средняя квадратическая погрешность определения координат характерных точек границы части земельного участка, м
	X	Y		
1	2	3	4	5
316	92269.51	117467.76	данные отсутствуют	данные отсутствуют
317	92269.38	117467.41	данные отсутствуют	данные отсутствуют
318	92269.33	117467.04	данные отсутствуют	данные отсутствуют
319	92269.36	117466.68	данные отсутствуют	данные отсутствуют
320	92269.61	117465	данные отсутствуют	данные отсутствуют
321	92269.67	117463.95	данные отсутствуют	данные отсутствуют
322	92269.81	117463.47	данные отсутствуют	данные отсутствуют
323	92270.07	117463.05	данные отсутствуют	данные отсутствуют
324	92270.42	117462.7	данные отсутствуют	данные отсутствуют
325	92270.85	117462.45	данные отсутствуют	данные отсутствуют
326	92271.33	117462.32	данные отсутствуют	данные отсутствуют
327	92271.82	117462.31	данные отсутствуют	данные отсутствуют
328	92272.31	117462.42	данные отсутствуют	данные отсутствуют
329	92274.05	117463.35	данные отсутствуют	данные отсутствуют
330	92275.78	117464.34	данные отсутствуют	данные отсутствуют
331	92278.61	117465.94	данные отсутствуют	данные отсутствуют
332	92278.96	117466.19	данные отсутствуют	данные отсутствуют

Государственный регистратор		ФГИС ЕГРН
полное наименование должности	подпись	инициалы, фамилия

М.П.

Выписка из Единого государственного реестра недвижимости об объекте недвижимости
Сведения о частях земельного участка

Земельный участок			
(вид объекта недвижимости)			
Лист № ___ Раздела 4.2	Всего листов раздела 4.2 : ___	Всего разделов: ___	Всего листов выписки: ___
11.01.2023 № 99/2023/514534023			
Кадастровый номер:		78:31:0001518:23	

Номер точки	Координаты, м		Описание закрепления на местности	Средняя квадратическая погрешность определения координат характерных точек границы части земельного участка, м
	X	Y		
1	2	3	4	5
333	92291.24	117477.14	данные отсутствуют	данные отсутствуют
334	92301.13	117485.97	данные отсутствуют	данные отсутствуют
335	92307.86	117491.97	данные отсутствуют	данные отсутствуют
336	92309.69	117493.68	данные отсутствуют	данные отсутствуют
337	92309.94	117493.97	данные отсутствуют	данные отсутствуют
338	92310.14	117494.31	данные отсутствуют	данные отсутствуют
339	92310.27	117494.69	данные отсутствуют	данные отсутствуют
340	92310.96	117497.67	данные отсутствуют	данные отсутствуют
341	92310.99	117497.82	данные отсутствуют	данные отсутствуют
342	92311.33	117497.61	данные отсутствуют	данные отсутствуют
343	92311.71	117497.47	данные отсутствуют	данные отсутствуют
344	92312.15	117498.71	данные отсутствуют	данные отсутствуют
345	92352.2	117580.93	данные отсутствуют	данные отсутствуют
346	92348.35	117582.1	данные отсутствуют	данные отсутствуют
347	92345.84	117576.1	данные отсутствуют	данные отсутствуют
348	92345.71	117575.7	данные отсутствуют	данные отсутствуют
349	92345.68	117575.29	данные отсутствуют	данные отсутствуют
Государственный регистратор				ФГИС ЕГРН
полное наименование должности			подпись	инициалы, фамилия

М.П.

Выписка из Единого государственного реестра недвижимости об объекте недвижимости
Сведения о частях земельного участка

Земельный участок			
(вид объекта недвижимости)			
Лист № ___ Раздела 4.2	Всего листов раздела 4.2 : ___	Всего разделов: ___	Всего листов выписки: ___
11.01.2023 № 99/2023/514534023			
Кадастровый номер:		78:31:0001518:23	

Номер точки	Координаты, м		Описание закрепления на местности	Средняя квадратическая погрешность определения координат характерных точек границы части земельного участка, м
	X	Y		
1	2	3	4	5
350	92345.76	117571.7	данные отсутствуют	данные отсутствуют
351	92345.79	117569.98	данные отсутствуют	данные отсутствуют
352	92345.09	117567.86	данные отсутствуют	данные отсутствуют
353	92346.96	117567.12	данные отсутствуют	данные отсутствуют
354	92346.31	117565.49	данные отсутствуют	данные отсутствуют
355	92346.83	117565.36	данные отсутствуют	данные отсутствуют
356	92347.37	117565.38	данные отсутствуют	данные отсутствуют
357	92347.88	117565.54	данные отсутствуют	данные отсутствуют
358	92348.34	117565.83	данные отсутствуют	данные отсутствуют
359	92348.69	117566.24	данные отсутствуют	данные отсутствуют
360	92348.93	117566.73	данные отсутствуют	данные отсутствуют
361	92349.7	117569.04	данные отсутствуют	данные отсутствуют
362	92349.79	117569.67	данные отсутствуют	данные отсутствуют
363	92349.79	117570.32	данные отсутствуют	данные отсутствуют
364	92349.76	117571.78	данные отсутствуют	данные отсутствуют
365	92349.69	117574.95	данные отсутствуют	данные отсутствуют
366	92208.26	117502.48	данные отсутствуют	данные отсутствуют
Государственный регистратор				ФГИС ЕГРН
полное наименование должности			подпись	инициалы, фамилия

М.П.

Выписка из Единого государственного реестра недвижимости об объекте недвижимости
Сведения о частях земельного участка

Земельный участок			
(вид объекта недвижимости)			
Лист № ___ Раздела 4.2	Всего листов раздела 4.2 : ___	Всего разделов: ___	Всего листов выписки: ___
11.01.2023 № 99/2023/514534023			
Кадастровый номер:		78:31:0001518:23	

Номер точки	Координаты, м		Описание закрепления на местности	Средняя квадратическая погрешность определения координат характерных точек границы части земельного участка, м
	X	Y		
1	2	3	4	5
367	92208.44	117502.94	данные отсутствуют	данные отсутствуют
368	92208.49	117503.3	данные отсутствуют	данные отсутствуют
369	92208.41	117503.67	данные отсутствуют	данные отсутствуют
370	92208.21	117503.98	данные отсутствуют	данные отсутствуют
371	92207.91	117504.2	данные отсутствуют	данные отсутствуют
372	92206.58	117504.8	данные отсутствуют	данные отсутствуют
373	92206.51	117504.83	данные отсутствуют	данные отсутствуют
374	92206.12	117504.96	данные отсутствуют	данные отсутствуют
375	92257.58	117620.14	данные отсутствуют	данные отсутствуют
376	92255.62	117621.02	данные отсутствуют	данные отсутствуют
377	92254.91	117619	данные отсутствуют	данные отсутствуют
378	92253.13	117613.88	данные отсутствуют	данные отсутствуют
379	92252.83	117613.01	данные отсутствуют	данные отсутствуют
380	92252.46	117611.96	данные отсутствуют	данные отсутствуют
381	92250.37	117612.73	данные отсутствуют	данные отсутствуют
382	92249.98	117612.8	данные отсутствуют	данные отсутствуют
383	92249.59	117612.77	данные отсутствуют	данные отсутствуют
Государственный регистратор				ФГИС ЕГРН
полное наименование должности			подпись	инициалы, фамилия

М.П.

Выписка из Единого государственного реестра недвижимости об объекте недвижимости
Сведения о частях земельного участка

Земельный участок			
(вид объекта недвижимости)			
Лист № ___ Раздела 4.2	Всего листов раздела 4.2 : ___	Всего разделов: ___	Всего листов выписки: ___
11.01.2023 № 99/2023/514534023			
Кадастровый номер:		78:31:0001518:23	

Номер точки	Координаты, м		Описание закрепления на местности	Средняя квадратическая погрешность определения координат характерных точек границы части земельного участка, м
	X	Y		
1	2	3	4	5
384	92249.23	117612.62	данные отсутствуют	данные отсутствуют
385	92248.93	117612.37	данные отсутствуют	данные отсутствуют
386	92248.71	117612.02	данные отсутствуют	данные отсутствуют
387	92245.33	117604.15	данные отсутствуют	данные отсутствуют
388	92251.67	117622.78	данные отсутствуют	данные отсутствуют
389	92249.58	117623.72	данные отсутствуют	данные отсутствуют
390	92240.07	117595.76	данные отсутствуют	данные отсутствуют
391	92238.49	117596.36	данные отсутствуют	данные отсутствуют
392	92237.56	117593.83	данные отсутствуют	данные отсутствуют
393	92241.4	117592.32	данные отсутствуют	данные отсутствуют
394	92241.87	117592.21	данные отсутствуют	данные отсутствуют
395	92242.36	117592.26	данные отсутствуют	данные отсутствуют
396	92242.81	117592.46	данные отсутствуют	данные отсутствуют
397	92243.17	117592.79	данные отсутствуют	данные отсутствуют
398	92243.41	117593.22	данные отсутствуют	данные отсутствуют
399	92244.09	117595.06	данные отсутствуют	данные отсутствуют
400	92245.63	117599.29	данные отсутствуют	данные отсутствуют
Государственный регистратор				ФГИС ЕГРН
полное наименование должности			подпись	инициалы, фамилия

М.П.

Выписка из Единого государственного реестра недвижимости об объекте недвижимости
Сведения о частях земельного участка

Земельный участок			
(вид объекта недвижимости)			
Лист № ___ Раздела 4.2	Всего листов раздела 4.2 : ___	Всего разделов: ___	Всего листов выписки: ___
11.01.2023 № 99/2023/514534023			
Кадастровый номер:		78:31:0001518:23	

Номер точки	Координаты, м		Описание закрепления на местности	Средняя квадратическая погрешность определения координат характерных точек границы части земельного участка, м
	X	Y		
1	2	3	4	5
401	92245.97	117600.2	данные отсутствуют	данные отсутствуют
402	92250.36	117610.45	данные отсутствуют	данные отсутствуют
403	92252.5	117609.67	данные отсутствуют	данные отсутствуют
404	92252.91	117609.6	данные отсутствуют	данные отсутствуют
405	92253.33	117609.67	данные отсутствуют	данные отсутствуют
406	92253.7	117609.85	данные отсутствуют	данные отсутствуют
407	92254.01	117610.15	данные отсутствуют	данные отсутствуют
408	92254.2	117610.47	данные отсутствуют	данные отсутствуют
409	92254.85	117612.31	данные отсутствуют	данные отсутствуют
410	92255.15	117613.17	данные отсутствуют	данные отсутствуют
411	92256.93	117618.29	данные отсутствуют	данные отсутствуют
412	92356.39	117611.51	данные отсутствуют	данные отсутствуют
413	92357.79	117614.83	данные отсутствуют	данные отсутствуют
414	92355.09	117620.88	данные отсутствуют	данные отсутствуют
415	92318.39	117636.43	данные отсутствуют	данные отсутствуют
416	92318.14	117635.85	данные отсутствуют	данные отсутствуют
417	92318.05	117635.48	данные отсутствуют	данные отсутствуют

Государственный регистратор		ФГИС ЕГРН
полное наименование должности	подпись	инициалы, фамилия

М.П.

Выписка из Единого государственного реестра недвижимости об объекте недвижимости
Сведения о частях земельного участка

Земельный участок			
(вид объекта недвижимости)			
Лист № ___ Раздела 4.2	Всего листов раздела 4.2 : ___	Всего разделов: ___	Всего листов выписки: ___
11.01.2023 № 99/2023/514534023			
Кадастровый номер:		78:31:0001518:23	

Номер точки	Координаты, м		Описание закрепления на местности	Средняя квадратическая погрешность определения координат характерных точек границы части земельного участка, м
	X	Y		
1	2	3	4	5
418	92318.08	117635.11	данные отсутствуют	данные отсутствуют
419	92318.22	117634.76	данные отсутствуют	данные отсутствуют
420	92318.46	117634.48	данные отсутствуют	данные отсутствуют
421	92318.78	117634.28	данные отсутствуют	данные отсутствуют
422	92323.19	117632.42	данные отсутствуют	данные отсутствуют
423	92353.29	117619.66	данные отсутствуют	данные отсутствуют
424	92356.16	117613.22	данные отсутствуют	данные отсутствуют
425	92356.17	117613.14	данные отсутствуют	данные отсутствуют
426	92356.24	117612.41	данные отсутствуют	данные отсутствуют
427	92356.27	117612.1	данные отсутствуют	данные отсутствуют
428	92356.28	117612.05	данные отсутствуют	данные отсутствуют
429	92356.29	117611.99	данные отсутствуют	данные отсутствуют
430	92309.68	117424.41	данные отсутствуют	данные отсутствуют
431	92316.27	117427.82	данные отсутствуют	данные отсутствуют
432	92317.27	117428.31	данные отсутствуют	данные отсутствуют
433	92317.35	117428.35	данные отсутствуют	данные отсутствуют
434	92322.41	117431.36	данные отсутствуют	данные отсутствуют
Государственный регистратор				ФГИС ЕГРН
полное наименование должности			подпись	инициалы, фамилия

М.П.

Сведения о частях земельного участка

Земельный участок			
(вид объекта недвижимости)			
Лист № ___ Раздела 4.2	Всего листов раздела 4.2 : ___	Всего разделов: ___	Всего листов выписки: ___
11.01.2023 № 99/2023/514534023			
Кадастровый номер:		78:31:0001518:23	

Номер точки	Координаты, м		Описание закрепления на местности	Средняя квадратическая погрешность определения координат характерных точек границы части земельного участка, м
	X	Y		
1	2	3	4	5
435	92322.48	117431.41	данные отсутствуют	данные отсутствуют
436	92323.41	117432.08	данные отсутствуют	данные отсутствуют
437	92323.48	117432.13	данные отсутствуют	данные отсутствуют
438	92323.74	117432.48	данные отсутствуют	данные отсутствуют
439	92333.9	117455.21	данные отсутствуют	данные отсутствуют
440	92335.78	117459.1	данные отсутствуют	данные отсутствуют
441	92338.5	117465.72	данные отсутствуют	данные отсутствуют
442	92338.65	117465.72	данные отсутствуют	данные отсутствуют
443	92338.93	117465.81	данные отсутствуют	данные отсутствуют
444	92339.18	117465.99	данные отсутствуют	данные отсутствуют
445	92339.37	117466.24	данные отсутствуют	данные отсутствуют
446	92339.72	117467.15	данные отсутствуют	данные отсутствуют
447	92340.26	117468.47	данные отсутствуют	данные отсутствуют
448	92340.41	117468.83	данные отсутствуют	данные отсутствуют
449	92342.03	117468.24	данные отсутствуют	данные отсутствуют
450	92344.94	117467.11	данные отсутствуют	данные отсутствуют
451	92344.35	117465.93	данные отсутствуют	данные отсутствуют
Государственный регистратор				ФГИС ЕГРН
полное наименование должности			подпись	инициалы, фамилия

М.П.

Сведения о частях земельного участка

Земельный участок			
(вид объекта недвижимости)			
Лист № ___ Раздела 4.2	Всего листов раздела 4.2 : ___	Всего разделов: ___	Всего листов выписки: ___
11.01.2023 № 99/2023/514534023			
Кадастровый номер:		78:31:0001518:23	

Номер точки	Координаты, м		Описание закрепления на местности	Средняя квадратическая погрешность определения координат характерных точек границы части земельного участка, м
	X	Y		
1	2	3	4	5
452	92343.31	117464.27	данные отсутствуют	данные отсутствуют
453	92337.15	117453.39	данные отсутствуют	данные отсутствуют
454	92324.79	117432.3	данные отсутствуют	данные отсутствуют
455	92322.73	117429.34	данные отсутствуют	данные отсутствуют
456	92322.28	117428.55	данные отсутствуют	данные отсутствуют
457	92321.97	117427.69	данные отсутствуют	данные отсутствуют
458	92321.8	117426.8	данные отсутствуют	данные отсутствуют
459	92321.8	117425.9	данные отсутствуют	данные отсутствуют
460	92321.86	117425.21	данные отсутствуют	данные отсутствуют
461	92324.25	117425.63	данные отсутствуют	данные отсутствуют
462	92324.22	117426.07	данные отсутствуют	данные отсутствуют
463	92324.24	117426.74	данные отсутствуют	данные отсутствуют
464	92324.41	117427.38	данные отсутствуют	данные отсутствуют
465	92324.73	117427.98	данные отсутствуют	данные отсутствуют
466	92326.84	117431.01	данные отсутствуют	данные отсутствуют
467	92340.01	117453.05	данные отсутствуют	данные отсутствуют
468	92341.76	117455.91	данные отсутствуют	данные отсутствуют
Государственный регистратор				ФГИС ЕГРН
полное наименование должности			подпись	инициалы, фамилия

М.П.

Выписка из Единого государственного реестра недвижимости об объекте недвижимости
Сведения о частях земельного участка

Земельный участок			
(вид объекта недвижимости)			
Лист № ___ Раздела 4.2	Всего листов раздела 4.2 : ___	Всего разделов: ___	Всего листов выписки: ___
11.01.2023 № 99/2023/514534023			
Кадастровый номер:		78:31:0001518:23	

Номер точки	Координаты, м		Описание закрепления на местности	Средняя квадратическая погрешность определения координат характерных точек границы части земельного участка, м
	X	Y		
1	2	3	4	5
469	92341.79	117455.97	данные отсутствуют	данные отсутствуют
470	92345.42	117463.06	данные отсутствуют	данные отсутствуют
471	92347.33	117466.17	данные отсутствуют	данные отсутствуют
472	92347.35	117466.17	данные отсутствуют	данные отсутствуют
473	92347.72	117466.09	данные отсутствуют	данные отсутствуют
474	92348.11	117466.11	данные отсутствуют	данные отсутствуют
475	92348.47	117466.23	данные отсутствуют	данные отсутствуют
476	92348.79	117466.45	данные отсутствуют	данные отсутствуют
477	92349.05	117466.75	данные отсутствуют	данные отсутствуют
478	92354.07	117474.56	данные отсутствуют	данные отсутствуют
479	92354.08	117474.59	данные отсутствуют	данные отсутствуют
480	92356.55	117478.69	данные отсутствуют	данные отсутствуют
481	92356.6	117478.76	данные отсутствуют	данные отсутствуют
482	92356.68	117479.01	данные отсутствуют	данные отсутствуют
483	92356.7	117479.19	данные отсутствуют	данные отсутствуют
484	92357	117479.68	данные отсутствуют	данные отсутствуют
485	92361.62	117488.06	данные отсутствуют	данные отсутствуют
Государственный регистратор				ФГИС ЕГРН
полное наименование должности			подпись	инициалы, фамилия

М.П.

Сведения о частях земельного участка

Земельный участок			
(вид объекта недвижимости)			
Лист № ___ Раздела 4.2	Всего листов раздела 4.2 : ___	Всего разделов: ___	Всего листов выписки: ___
11.01.2023 № 99/2023/514534023			
Кадастровый номер:		78:31:0001518:23	

Номер точки	Координаты, м		Описание закрепления на местности	Средняя квадратическая погрешность определения координат характерных точек границы части земельного участка, м
	X	Y		
1	2	3	4	5
486	92378.23	117514.02	данные отсутствуют	данные отсутствуют
487	92393.09	117536.74	данные отсутствуют	данные отсутствуют
488	92393.11	117536.78	данные отсутствуют	данные отсутствуют
489	92393.33	117537.14	данные отсутствуют	данные отсутствуют
490	92395.27	117540.27	данные отсутствуют	данные отсутствуют
491	92401.29	117549.6	данные отсутствуют	данные отсутствуют
492	92401.3	117549.61	данные отсутствуют	данные отсутствуют
493	92401.49	117549.91	данные отсутствуют	данные отсутствуют
494	92401.52	117549.96	данные отсутствуют	данные отсутствуют
495	92408.94	117563.2	данные отсутствуют	данные отсутствуют
496	92410.77	117565.94	данные отсутствуют	данные отсутствуют
497	92410.93	117566.27	данные отсутствуют	данные отсутствуют
498	92410.98	117566.65	данные отсутствуют	данные отсутствуют
499	92410.92	117567.02	данные отсутствуют	данные отсутствуют
500	92410.58	117567.57	данные отсутствуют	данные отсутствуют
501	92408.98	117569.5	данные отсутствуют	данные отсутствуют
502	92404.26	117572.19	данные отсутствуют	данные отсутствуют
Государственный регистратор				ФГИС ЕГРН
полное наименование должности			подпись	инициалы, фамилия

М.П.

Выписка из Единого государственного реестра недвижимости об объекте недвижимости
Сведения о частях земельного участка

Земельный участок			
(вид объекта недвижимости)			
Лист № ___ Раздела 4.2	Всего листов раздела 4.2 : ___	Всего разделов: ___	Всего листов выписки: ___
11.01.2023 № 99/2023/514534023			
Кадастровый номер:		78:31:0001518:23	

Номер точки	Координаты, м		Описание закрепления на местности	Средняя квадратическая погрешность определения координат характерных точек границы части земельного участка, м
	X	Y		
1	2	3	4	5
503	92404.31	117571.89	данные отсутствуют	данные отсутствуют
504	92404.45	117571.62	данные отсутствуют	данные отсутствуют
505	92405.26	117570.63	данные отсутствуют	данные отсутствуют
506	92405.96	117569.79	данные отсутствуют	данные отсутствуют
507	92399.91	117559.48	данные отсутствуют	данные отсутствуют
508	92374.89	117517.29	данные отсутствуют	данные отсутствуют
509	92350.02	117475.38	данные отсутствуют	данные отсутствуют
510	92346.01	117469.14	данные отсутствуют	данные отсутствуют
511	92342.85	117470.37	данные отсутствуют	данные отсутствуют
512	92342.83	117470.38	данные отсутствуют	данные отсутствуют
513	92340.49	117471.23	данные отсутствуют	данные отсутствуют
514	92340.03	117471.32	данные отсутствуют	данные отсутствуют
515	92339.56	117471.26	данные отсутствуют	данные отсутствуют
516	92339.14	117471.07	данные отсутствуют	данные отсутствуют
517	92338.8	117470.76	данные отсутствуют	данные отсутствуют
518	92338.75	117470.69	данные отсутствуют	данные отсутствуют
519	92338.59	117470.39	данные отсутствуют	данные отсутствуют

Государственный регистратор		ФГИС ЕГРН
полное наименование должности	подпись	инициалы, фамилия

М.П.

Сведения о частях земельного участка

Земельный участок			
(вид объекта недвижимости)			
Лист № ___	Раздела 4.2	Всего листов раздела 4.2 : ___	Всего разделов: ___
Всего листов выписки: ___			
11.01.2023 № 99/2023/514534023			
Кадастровый номер:		78:31:0001518:23	

Номер точки	Координаты, м		Описание закрепления на местности	Средняя квадратическая погрешность определения координат характерных точек границы части земельного участка, м
	X	Y		
1	2	3	4	5
520	92338.2	117469.45	данные отсутствуют	данные отсутствуют
521	92337.42	117468.29	данные отсутствуют	данные отсутствуют
522	92337.33	117468.12	данные отсутствуют	данные отсутствуют
523	92336.66	117466.86	данные отсутствуют	данные отсутствуют
524	92333.85	117460.03	данные отсутствуют	данные отсутствуют
525	92331.96	117456.12	данные отсутствуют	данные отсутствуют
526	92331.95	117456.1	данные отсутствуют	данные отсутствуют
527	92321.91	117433.64	данные отсутствуют	данные отсутствуют
528	92321.27	117433.18	данные отсутствуют	данные отсутствуют
529	92316.3	117430.21	данные отсутствуют	данные отсутствуют
530	92315.32	117429.74	данные отсутствуют	данные отсутствуют
531	92307.14	117425.5	данные отсутствуют	данные отсутствуют
532	92303.95	117426.99	данные отсутствуют	данные отсутствуют
533	92300.96	117428.04	данные отсутствуют	данные отсутствуют
534	92300.6	117428.04	данные отсутствуют	данные отсутствуют
535	92299.33	117427.93	данные отсутствуют	данные отсутствуют
536	92407.67	117567.74	данные отсутствуют	данные отсутствуют

Государственный регистратор		ФГИС ЕГРН
полное наименование должности	подпись	инициалы, фамилия

М.П.

Выписка из Единого государственного реестра недвижимости об объекте недвижимости
Сведения о частях земельного участка

Земельный участок			
(вид объекта недвижимости)			
Лист № ___ Раздела 4.2	Всего листов раздела 4.2 : ___	Всего разделов: ___	Всего листов выписки: ___
11.01.2023 № 99/2023/514534023			
Кадастровый номер:		78:31:0001518:23	

Номер точки	Координаты, м		Описание закрепления на местности	Средняя квадратическая погрешность определения координат характерных точек границы части земельного участка, м
	X	Y		
1	2	3	4	5
537	92408.62	117566.58	данные отсутствуют	данные отсутствуют
538	92407.09	117564.28	данные отсутствуют	данные отсутствуют
539	92399.67	117551.03	данные отсутствуют	данные отсутствуют
540	92399.49	117550.76	данные отсутствуют	данные отсутствуют
541	92393.47	117541.43	данные отсутствуют	данные отсутствуют
542	92391.5	117538.26	данные отсутствуют	данные отсутствуют
543	92391.49	117538.24	данные отсутствуют	данные отсутствуют
544	92391.29	117537.89	данные отсутствуют	данные отсутствуют
545	92377.49	117516.8	данные отсутствуют	данные отсутствуют
546	92402.01	117558.22	данные отсутствуют	данные отсутствуют
547	92287.09	117432.1	данные отсутствуют	данные отсутствуют
548	92297.6	117428.52	данные отсутствуют	данные отсутствуют
549	92293.64	117430.64	данные отсутствуют	данные отсутствуют
550	92293.31	117430.77	данные отсутствуют	данные отсутствуют
551	92292.99	117430.82	данные отсутствуют	данные отсутствуют
552	92292.21	117431.23	данные отсутствуют	данные отсутствуют
553	92292.03	117431.3	данные отсутствуют	данные отсутствуют

Государственный регистратор		ФГИС ЕГРН
полное наименование должности	подпись	инициалы, фамилия

М.П.

Сведения о частях земельного участка

Земельный участок			
(вид объекта недвижимости)			
Лист № ___ Раздела 4.2	Всего листов раздела 4.2 : ___	Всего разделов: ___	Всего листов выписки: ___
11.01.2023 № 99/2023/514534023			
Кадастровый номер:		78:31:0001518:23	

Номер точки	Координаты, м		Описание закрепления на местности	Средняя квадратическая погрешность определения координат характерных точек границы части земельного участка, м
	X	Y		
1	2	3	4	5
554	92288.48	117432.39	данные отсутствуют	данные отсутствуют
555	92288.01	117432.45	данные отсутствуют	данные отсутствуют
556	92287.55	117432.36	данные отсутствуют	данные отсутствуют
557	92287.14	117432.15	данные отсутствуют	данные отсутствуют
558	92238.55	117454.58	данные отсутствуют	данные отсутствуют
559	92246.55	117475.67	данные отсутствуют	данные отсутствуют
560	92241.72	117477.39	данные отсутствуют	данные отсутствуют
561	92230.85	117481.77	данные отсутствуют	данные отсутствуют
562	92222.38	117485.1	данные отсутствуют	данные отсутствуют
563	92215.9	117487.52	данные отсутствуют	данные отсутствуют
564	92208.15	117490.28	данные отсутствуют	данные отсутствуют
564	92208.15	117490.28	данные отсутствуют	данные отсутствуют
565	92206.27	117490.95	данные отсутствуют	данные отсутствуют
565	92206.27	117490.95	данные отсутствуют	данные отсутствуют
566	92202.35	117492.43	данные отсутствуют	данные отсутствуют
567	92202.09	117491.53	данные отсутствуют	данные отсутствуют
568	92280.85	117605.59	данные отсутствуют	данные отсутствуют

Государственный регистратор		ФГИС ЕГРН
полное наименование должности	подпись	инициалы, фамилия

М.П.

Выписка из Единого государственного реестра недвижимости об объекте недвижимости
Сведения о частях земельного участка

Земельный участок			
(вид объекта недвижимости)			
Лист № ___ Раздела 4.2	Всего листов раздела 4.2 : ___	Всего разделов: ___	Всего листов выписки: ___
11.01.2023 № 99/2023/514534023			
Кадастровый номер:		78:31:0001518:23	

Номер точки	Координаты, м		Описание закрепления на местности	Средняя квадратическая погрешность определения координат характерных точек границы части земельного участка, м
	X	Y		
1	2	3	4	5
569	92303.1	117581.07	данные отсутствуют	данные отсутствуют
570	92212.05	117501.06	данные отсутствуют	данные отсутствуют
571	92250.29	117445.46	данные отсутствуют	данные отсутствуют
571	92250.29	117445.46	данные отсутствуют	данные отсутствуют
572	92250.39	117445.94	данные отсутствуют	данные отсутствуют
572	92250.39	117445.94	данные отсутствуют	данные отсутствуют
573	92250.07	117447.2	данные отсутствуют	данные отсутствуют
573	92250.07	117447.2	данные отсутствуют	данные отсутствуют
574	92249.62	117447.68	данные отсутствуют	данные отсутствуют
574	92249.62	117447.68	данные отсутствуют	данные отсутствуют
575	92249.2	117447.94	данные отсутствуют	данные отсутствуют
575	92249.2	117447.94	данные отсутствуют	данные отсутствуют
576	92246.92	117448.81	данные отсутствуют	данные отсутствуют
576	92246.92	117448.81	данные отсутствуют	данные отсутствуют
577	92246.46	117448.85	данные отсутствуют	данные отсутствуют
577	92246.46	117448.85	данные отсутствуют	данные отсутствуют
578	92245.82	117448.84	данные отсутствуют	данные отсутствуют

Государственный регистратор		ФГИС ЕГРН
полное наименование должности	подпись	инициалы, фамилия

М.П.

Сведения о частях земельного участка

Земельный участок			
(вид объекта недвижимости)			
Лист № ___ Раздела 4.2	Всего листов раздела 4.2 : ___	Всего разделов: ___	Всего листов выписки: ___
11.01.2023 № 99/2023/514534023			
Кадастровый номер:		78:31:0001518:23	

Номер точки	Координаты, м		Описание закрепления на местности	Средняя квадратическая погрешность определения координат характерных точек границы части земельного участка, м
	X	Y		
1	2	3	4	5
578	92245.82	117448.84	данные отсутствуют	данные отсутствуют
579	92241.34	117449.97	данные отсутствуют	данные отсутствуют
579	92241.34	117449.97	данные отсутствуют	данные отсутствуют
580	92235.97	117451.79	данные отсутствуют	данные отсутствуют
580	92235.97	117451.79	данные отсутствуют	данные отсутствуют
581	92234.02	117452.18	данные отсутствуют	данные отсутствуют
581	92234.02	117452.18	данные отсутствуют	данные отсутствуют
582	92233.43	117452.39	данные отсутствуют	данные отсутствуют
582	92233.43	117452.39	данные отсутствуют	данные отсутствуют
583	92232.01	117448.65	данные отсутствуют	данные отсутствуют
583	92232.01	117448.65	данные отсутствуют	данные отсутствуют
584	92232.62	117448.43	данные отсутствуют	данные отсутствуют
584	92232.62	117448.43	данные отсутствуют	данные отсутствуют
585	92234.76	117447.64	данные отсутствуют	данные отсутствуют
585	92234.76	117447.64	данные отсутствуют	данные отсутствуют
586	92235.25	117447.6	данные отсутствуют	данные отсутствуют
586	92235.25	117447.6	данные отсутствуют	данные отсутствуют
Государственный регистратор				ФГИС ЕГРН
полное наименование должности			подпись	инициалы, фамилия

М.П.

Выписка из Единого государственного реестра недвижимости об объекте недвижимости
Сведения о частях земельного участка

Земельный участок			
(вид объекта недвижимости)			
Лист № ___ Раздела 4.2	Всего листов раздела 4.2 : ___	Всего разделов: ___	Всего листов выписки: ___
11.01.2023 № 99/2023/514534023			
Кадастровый номер:		78:31:0001518:23	

Номер точки	Координаты, м		Описание закрепления на местности	Средняя квадратическая погрешность определения координат характерных точек границы части земельного участка, м
	X	Y		
1	2	3	4	5
587	92235.93	117447.72	данные отсутствуют	данные отсутствуют
587	92235.93	117447.72	данные отсутствуют	данные отсутствуют
588	92239.93	117446.23	данные отсутствуют	данные отсутствуют
588	92239.93	117446.23	данные отсутствуют	данные отсутствуют
589	92243.52	117444.83	данные отсутствуют	данные отсутствуют
589	92243.52	117444.83	данные отсутствуют	данные отсутствуют
590	92244.67	117444.37	данные отсутствуют	данные отсутствуют
590	92244.67	117444.37	данные отсутствуют	данные отсутствуют
591	92243.56	117441.14	данные отсутствуют	данные отсутствуют
591	92243.56	117441.14	данные отсутствуют	данные отсутствуют
592	92208.04	117486.22	данные отсутствуют	данные отсутствуют
592	92208.04	117486.22	данные отсутствуют	данные отсутствуют
593	92210.31	117486.4	данные отсутствуют	данные отсутствуют
593	92210.31	117486.4	данные отсутствуют	данные отсутствуют
594	92212.95	117487.39	данные отсутствуют	данные отсутствуют
594	92212.95	117487.39	данные отсутствуют	данные отсутствуют
595	92215.21	117489.08	данные отсутствуют	данные отсутствуют
Государственный регистратор				ФГИС ЕГРН
полное наименование должности			подпись	инициалы, фамилия

М.П.

Выписка из Единого государственного реестра недвижимости об объекте недвижимости
Сведения о частях земельного участка

Земельный участок			
(вид объекта недвижимости)			
Лист № ___ Раздела 4.2	Всего листов раздела 4.2 : ___	Всего разделов: ___	Всего листов выписки: ___
11.01.2023 № 99/2023/514534023			
Кадастровый номер:		78:31:0001518:23	

Номер точки	Координаты, м		Описание закрепления на местности	Средняя квадратическая погрешность определения координат характерных точек границы части земельного участка, м
	X	Y		
1	2	3	4	5
595	92215.21	117489.08	данные отсутствуют	данные отсутствуют
596	92216.91	117491.33	данные отсутствуют	данные отсутствуют
596	92216.91	117491.33	данные отсутствуют	данные отсутствуют
597	92217.55	117492.75	данные отсутствуют	данные отсутствуют
597	92217.55	117492.75	данные отсутствуют	данные отсутствуют
598	92219.58	117498.35	данные отсутствуют	данные отсутствуют
598	92219.58	117498.35	данные отсутствуют	данные отсутствуют
599	92220.16	117501.11	данные отсутствуют	данные отсутствуют
599	92220.16	117501.11	данные отсутствуют	данные отсутствуют
600	92219.94	117503.93	данные отсутствуют	данные отсутствуют
600	92219.94	117503.93	данные отсутствуют	данные отсутствуют
601	92218.95	117506.57	данные отсутствуют	данные отсутствуют
601	92218.95	117506.57	данные отсутствуют	данные отсутствуют
602	92217.26	117508.83	данные отсутствуют	данные отсутствуют
602	92217.26	117508.83	данные отсутствуют	данные отсутствуют
603	92215	117510.52	данные отсутствуют	данные отсутствуют
603	92215	117510.52	данные отсутствуют	данные отсутствуют
Государственный регистратор				ФГИС ЕГРН
полное наименование должности			подпись	инициалы, фамилия

М.П.

Выписка из Единого государственного реестра недвижимости об объекте недвижимости
Сведения о частях земельного участка

Земельный участок			
(вид объекта недвижимости)			
Лист № ___ Раздела 4.2	Всего листов раздела 4.2 : ___	Всего разделов: ___	Всего листов выписки: ___
11.01.2023 № 99/2023/514534023			
Кадастровый номер:		78:31:0001518:23	

Номер точки	Координаты, м		Описание закрепления на местности	Средняя квадратическая погрешность определения координат характерных точек границы части земельного участка, м
	X	Y		
1	2	3	4	5
604	92213.68	117511.13	данные отсутствуют	данные отсутствуют
604	92213.68	117511.13	данные отсутствуют	данные отсутствуют
605	92209.1	117512.84	данные отсутствуют	данные отсутствуют
605	92209.1	117512.84	данные отсутствуют	данные отсутствуют
606	92208.9	117512.88	данные отсутствуют	данные отсутствуют
606	92208.9	117512.88	данные отсутствуют	данные отсутствуют
607	92238.68	117595.69	данные отсутствуют	данные отсутствуют
607	92238.68	117595.69	данные отсутствуют	данные отсутствуют
607	92238.68	117595.69	данные отсутствуют	данные отсутствуют
607	92238.68	117595.69	данные отсутствуют	данные отсутствуют
608	92249.26	117623.86	данные отсутствуют	данные отсутствуют
608	92249.26	117623.86	данные отсутствуют	данные отсутствуют
608	92249.26	117623.86	данные отсутствуют	данные отсутствуют
608	92249.26	117623.86	данные отсутствуют	данные отсутствуют
609	92207.12	117502.9	данные отсутствуют	данные отсутствуют
609	92207.12	117502.9	данные отсутствуют	данные отсутствуют
609	92207.12	117502.9	данные отсутствуют	данные отсутствуют

Государственный регистратор		ФГИС ЕГРН
полное наименование должности	подпись	инициалы, фамилия

М.П.

Выписка из Единого государственного реестра недвижимости об объекте недвижимости
Сведения о частях земельного участка

Земельный участок			
(вид объекта недвижимости)			
Лист № ___ Раздела 4.2	Всего листов раздела 4.2 : ___	Всего разделов: ___	Всего листов выписки: ___
11.01.2023 № 99/2023/514534023			
Кадастровый номер:		78:31:0001518:23	

Номер точки	Координаты, м		Описание закрепления на местности	Средняя квадратическая погрешность определения координат характерных точек границы части земельного участка, м
	X	Y		
1	2	3	4	5
609	92207.12	117502.9	данные отсутствуют	данные отсутствуют
610	92205.19	117497.23	данные отсутствуют	данные отсутствуют
610	92205.19	117497.23	данные отсутствуют	данные отсутствуют
610	92205.19	117497.23	данные отсутствуют	данные отсутствуют
610	92205.19	117497.23	данные отсутствуют	данные отсутствуют
611	92202.15	117488.3	данные отсутствуют	данные отсутствуют
611	92202.15	117488.3	данные отсутствуют	данные отсутствуют
611	92202.15	117488.3	данные отсутствуют	данные отсутствуют
611	92202.15	117488.3	данные отсутствуют	данные отсутствуют
612	92341.03	117452.18	данные отсутствуют	данные отсутствуют
612	92341.03	117452.18	данные отсутствуют	данные отсутствуют
613	92331.72	117453.18	данные отсутствуют	данные отсутствуют
613	92331.72	117453.18	данные отсутствуют	данные отсутствуют
614	92322.18	117455.13	данные отсутствуют	данные отсутствуют
614	92322.18	117455.13	данные отсутствуют	данные отсутствуют
615	92311.66	117455.26	данные отсутствуют	данные отсутствуют
615	92311.66	117455.26	данные отсутствуют	данные отсутствуют
Государственный регистратор				ФГИС ЕГРН
полное наименование должности			подпись	инициалы, фамилия

М.П.

Выписка из Единого государственного реестра недвижимости об объекте недвижимости
Сведения о частях земельного участка

Земельный участок			
(вид объекта недвижимости)			
Лист № ___ Раздела 4.2	Всего листов раздела 4.2 : ___	Всего разделов: ___	Всего листов выписки: ___
11.01.2023 № 99/2023/514534023			
Кадастровый номер:		78:31:0001518:23	

Номер точки	Координаты, м		Описание закрепления на местности	Средняя квадратическая погрешность определения координат характерных точек границы части земельного участка, м
	X	Y		
1	2	3	4	5
616	92288.72	117463.38	данные отсутствуют	данные отсутствуют
616	92288.72	117463.38	данные отсутствуют	данные отсутствуют
617	92266.54	117470.79	данные отсутствуют	данные отсутствуют
617	92266.54	117470.79	данные отсутствуют	данные отсутствуют
618	92202.39	117494.36	данные отсутствуют	данные отсутствуют
618	92202.39	117494.36	данные отсутствуют	данные отсутствуют

Государственный регистратор		ФГИС ЕГРН
полное наименование должности	подпись	инициалы, фамилия

М.П.

Выписка из Единого государственного реестра недвижимости об объекте недвижимости
Сведения о частях земельного участка

Земельный участок					
(вид объекта недвижимости)					
Лист № ___ Раздела 4.2		Всего листов раздела 4.2 : ___		Всего разделов: ___	Всего листов выписки: ___
11.01.2023 № 99/2023/514534023					
Кадастровый номер:			78:31:0001518:23		
Сведения о характерных точках границы части (частей) земельного участка					
Учетный номер части: 38					
Система координат: МСК-05					
Зона №					
Номер точки	Координаты, м		Описание закрепления на местности	Средняя квадратическая погрешность определения координат характерных точек границы части земельного участка, м	
	X	Y			
1	2	3	4	5	
1	92312.33	117423.51	данные отсутствуют	данные отсутствуют	
1	92312.33	117423.51	данные отсутствуют	данные отсутствуют	
1	92312.33	117423.51	данные отсутствуют	данные отсутствуют	
1	92312.33	117423.51	данные отсутствуют	данные отсутствуют	
1	92312.33	117423.51	данные отсутствуют	данные отсутствуют	
1	92312.33	117423.51	данные отсутствуют	данные отсутствуют	
2	92324.53	117425.68	данные отсутствуют	данные отсутствуют	
2	92324.53	117425.68	данные отсутствуют	данные отсутствуют	
2	92324.53	117425.68	данные отсутствуют	данные отсутствуют	
2	92324.53	117425.68	данные отсутствуют	данные отсутствуют	
2	92324.53	117425.68	данные отсутствуют	данные отсутствуют	
3	92412.76	117567.35	данные отсутствуют	данные отсутствуют	
4	92400.21	117574.49	данные отсутствуют	данные отсутствуют	
5	92396.73	117570.14	данные отсутствуют	данные отсутствуют	
6	92385.53	117572.7	данные отсутствуют	данные отсутствуют	
7	92362.28	117578.01	данные отсутствуют	данные отсутствуют	
Государственный регистратор			ФГИС ЕГРН		
полное наименование должности			подпись		
			инициалы, фамилия		

М.П.

Выписка из Единого государственного реестра недвижимости об объекте недвижимости
Сведения о частях земельного участка

Земельный участок			
(вид объекта недвижимости)			
Лист № ___ Раздела 4.2	Всего листов раздела 4.2 : ___	Всего разделов: ___	Всего листов выписки: ___
11.01.2023 № 99/2023/514534023			
Кадастровый номер:		78:31:0001518:23	

Номер точки	Координаты, м		Описание закрепления на местности	Средняя квадратическая погрешность определения координат характерных точек границы части земельного участка, м
	X	Y		
1	2	3	4	5
8	92355.5	117581	данные отсутствуют	данные отсутствуют
9	92355.08	117580.06	данные отсутствуют	данные отсутствуют
10	92344.51	117583.27	данные отсутствуют	данные отсутствуют
11	92359.54	117619	данные отсутствуют	данные отсутствуют
12	92310.61	117639.73	данные отсутствуют	данные отсутствуют
12	92310.61	117639.73	данные отсутствуют	данные отсутствуют
13	92297.16	117602.47	данные отсутствуют	данные отсутствуют
13	92297.16	117602.47	данные отсутствуют	данные отсутствуют
14	92248.92	117624.01	данные отсутствуют	данные отсутствуют
14	92248.92	117624.01	данные отсутствуют	данные отсутствуют
14	92248.92	117624.01	данные отсутствуют	данные отсутствуют
14	92248.92	117624.01	данные отсутствуют	данные отсутствуют
14	92248.92	117624.01	данные отсутствуют	данные отсутствуют
14	92248.92	117624.01	данные отсутствуют	данные отсутствуют
14	92248.92	117624.01	данные отсутствуют	данные отсутствуют
14	92248.92	117624.01	данные отсутствуют	данные отсутствуют
15	92246.46	117618.2	данные отсутствуют	данные отсутствуют
15	92246.46	117618.2	данные отсутствуют	данные отсутствуют
Государственный регистратор				ФГИС ЕГРН
полное наименование должности			подпись	инициалы, фамилия

М.П.

Выписка из Единого государственного реестра недвижимости об объекте недвижимости
Сведения о частях земельного участка

Земельный участок			
(вид объекта недвижимости)			
Лист № ___ Раздела 4.2	Всего листов раздела 4.2 : ___	Всего разделов: ___	Всего листов выписки: ___
11.01.2023 № 99/2023/514534023			
Кадастровый номер:		78:31:0001518:23	

Номер точки	Координаты, м		Описание закрепления на местности	Средняя квадратическая погрешность определения координат характерных точек границы части земельного участка, м
	X	Y		
1	2	3	4	5
15	92246.46	117618.2	данные отсутствуют	данные отсутствуют
15	92246.46	117618.2	данные отсутствуют	данные отсутствуют
15	92246.46	117618.2	данные отсутствуют	данные отсутствуют
15	92246.46	117618.2	данные отсутствуют	данные отсутствуют
15	92246.46	117618.2	данные отсутствуют	данные отсутствуют
16	92237.4	117593.38	данные отсутствуют	данные отсутствуют
16	92237.4	117593.38	данные отсутствуют	данные отсутствуют
16	92237.4	117593.38	данные отсутствуют	данные отсутствуют
16	92237.4	117593.38	данные отсутствуют	данные отсутствуют
16	92237.4	117593.38	данные отсутствуют	данные отсутствуют
16	92237.4	117593.38	данные отсутствуют	данные отсутствуют
16	92237.4	117593.38	данные отсутствуют	данные отсутствуют
16	92237.4	117593.38	данные отсутствуют	данные отсутствуют
16	92237.4	117593.38	данные отсутствуют	данные отсутствуют
17	92231.67	117577.33	данные отсутствуют	данные отсутствуют
17	92231.67	117577.33	данные отсутствуют	данные отсутствуют
17	92231.67	117577.33	данные отсутствуют	данные отсутствуют
17	92231.67	117577.33	данные отсутствуют	данные отсутствуют
17	92231.67	117577.33	данные отсутствуют	данные отсутствуют

Государственный регистратор		ФГИС ЕГРН
полное наименование должности	подпись	инициалы, фамилия

М.П.

Выписка из Единого государственного реестра недвижимости об объекте недвижимости
Сведения о частях земельного участка

Земельный участок			
(вид объекта недвижимости)			
Лист № ___ Раздела 4.2	Всего листов раздела 4.2 : ___	Всего разделов: ___	Всего листов выписки: ___
11.01.2023 № 99/2023/514534023			
Кадастровый номер:		78:31:0001518:23	

Номер точки	Координаты, м		Описание закрепления на местности	Средняя квадратическая погрешность определения координат характерных точек границы части земельного участка, м
	X	Y		
1	2	3	4	5
17	92231.67	117577.33	данные отсутствуют	данные отсутствуют
18	92229.87	117571.77	данные отсутствуют	данные отсутствуют
18	92229.87	117571.77	данные отсутствуют	данные отсутствуют
18	92229.87	117571.77	данные отсутствуют	данные отсутствуют
18	92229.87	117571.77	данные отсутствуют	данные отсутствуют
18	92229.87	117571.77	данные отсутствуют	данные отсутствуют
18	92229.87	117571.77	данные отсутствуют	данные отсутствуют
18	92229.87	117571.77	данные отсутствуют	данные отсутствуют
19	92216.77	117535.12	данные отсутствуют	данные отсутствуют
19	92216.77	117535.12	данные отсутствуют	данные отсутствуют
19	92216.77	117535.12	данные отсутствуют	данные отсутствуют
19	92216.77	117535.12	данные отсутствуют	данные отсутствуют
19	92216.77	117535.12	данные отсутствуют	данные отсутствуют
19	92216.77	117535.12	данные отсутствуют	данные отсутствуют
19	92216.77	117535.12	данные отсутствуют	данные отсутствуют
20	92216.57	117534.46	данные отсутствуют	данные отсутствуют
20	92216.57	117534.46	данные отсутствуют	данные отсутствуют
20	92216.57	117534.46	данные отсутствуют	данные отсутствуют
20	92216.57	117534.46	данные отсутствуют	данные отсутствуют

Государственный регистратор		ФГИС ЕГРН
полное наименование должности	подпись	инициалы, фамилия

М.П.

Сведения о частях земельного участка

Земельный участок			
(вид объекта недвижимости)			
Лист № ___ Раздела 4.2	Всего листов раздела 4.2 : ___	Всего разделов: ___	Всего листов выписки: ___
11.01.2023 № 99/2023/514534023			
Кадастровый номер:		78:31:0001518:23	

Номер точки	Координаты, м		Описание закрепления на местности	Средняя квадратическая погрешность определения координат характерных точек границы части земельного участка, м
	X	Y		
1	2	3	4	5
20	92216.57	117534.46	данные отсутствуют	данные отсутствуют
20	92216.57	117534.46	данные отсутствуют	данные отсутствуют
21	92216.34	117534.54	данные отсутствуют	данные отсутствуют
21	92216.34	117534.54	данные отсутствуют	данные отсутствуют
21	92216.34	117534.54	данные отсутствуют	данные отсутствуют
21	92216.34	117534.54	данные отсутствуют	данные отсутствуют
21	92216.34	117534.54	данные отсутствуют	данные отсутствуют
21	92216.34	117534.54	данные отсутствуют	данные отсутствуют
21	92216.34	117534.54	данные отсутствуют	данные отсутствуют
21	92216.34	117534.54	данные отсутствуют	данные отсутствуют
22	92216.08	117533.69	данные отсутствуют	данные отсутствуют
22	92216.08	117533.69	данные отсутствуют	данные отсутствуют
22	92216.08	117533.69	данные отсутствуют	данные отсутствуют
22	92216.08	117533.69	данные отсутствуют	данные отсутствуют
22	92216.08	117533.69	данные отсутствуют	данные отсутствуют
22	92216.08	117533.69	данные отсутствуют	данные отсутствуют
22	92216.08	117533.69	данные отсутствуют	данные отсутствуют
22	92216.08	117533.69	данные отсутствуют	данные отсутствуют
23	92214.75	117530.27	данные отсутствуют	данные отсутствуют

Государственный регистратор		ФГИС ЕГРН
полное наименование должности	подпись	инициалы, фамилия

М.П.

Выписка из Единого государственного реестра недвижимости об объекте недвижимости
Сведения о частях земельного участка

Земельный участок			
(вид объекта недвижимости)			
Лист № ___ Раздела 4.2	Всего листов раздела 4.2 : ___	Всего разделов: ___	Всего листов выписки: ___
11.01.2023 № 99/2023/514534023			
Кадастровый номер:		78:31:0001518:23	

Номер точки	Координаты, м		Описание закрепления на местности	Средняя квадратическая погрешность определения координат характерных точек границы части земельного участка, м
	X	Y		
1	2	3	4	5
23	92214.75	117530.27	данные отсутствуют	данные отсутствуют
23	92214.75	117530.27	данные отсутствуют	данные отсутствуют
23	92214.75	117530.27	данные отсутствуют	данные отсутствуют
23	92214.75	117530.27	данные отсутствуют	данные отсутствуют
23	92214.75	117530.27	данные отсутствуют	данные отсутствуют
23	92214.75	117530.27	данные отсутствуют	данные отсутствуют
24	92214.5	117529.39	данные отсутствуют	данные отсутствуют
24	92214.5	117529.39	данные отсутствуют	данные отсутствуют
24	92214.5	117529.39	данные отсутствуют	данные отсутствуют
24	92214.5	117529.39	данные отсутствуют	данные отсутствуют
24	92214.5	117529.39	данные отсутствуют	данные отсутствуют
24	92214.5	117529.39	данные отсутствуют	данные отсутствуют
24	92214.5	117529.39	данные отсутствуют	данные отсутствуют
24	92214.5	117529.39	данные отсутствуют	данные отсутствуют
25	92214.69	117529.3	данные отсутствуют	данные отсутствуют
25	92214.69	117529.3	данные отсутствуют	данные отсутствуют
25	92214.69	117529.3	данные отсутствуют	данные отсутствуют
25	92214.69	117529.3	данные отсутствуют	данные отсутствуют

Государственный регистратор		ФГИС ЕГРН
полное наименование должности	подпись	инициалы, фамилия

М.П.

Сведения о частях земельного участка

Земельный участок			
(вид объекта недвижимости)			
Лист № ___ Раздела 4.2	Всего листов раздела 4.2 : ___	Всего разделов: ___	Всего листов выписки: ___
11.01.2023 № 99/2023/514534023			
Кадастровый номер:		78:31:0001518:23	

Номер точки	Координаты, м		Описание закрепления на местности	Средняя квадратическая погрешность определения координат характерных точек границы части земельного участка, м
	X	Y		
1	2	3	4	5
25	92214.69	117529.3	данные отсутствуют	данные отсутствуют
25	92214.69	117529.3	данные отсутствуют	данные отсутствуют
25	92214.69	117529.3	данные отсутствуют	данные отсутствуют
26	92214.42	117528.67	данные отсутствуют	данные отсутствуют
26	92214.42	117528.67	данные отсутствуют	данные отсутствуют
26	92214.42	117528.67	данные отсутствуют	данные отсутствуют
26	92214.42	117528.67	данные отсутствуют	данные отсутствуют
26	92214.42	117528.67	данные отсутствуют	данные отсутствуют
26	92214.42	117528.67	данные отсутствуют	данные отсутствуют
26	92214.42	117528.67	данные отсутствуют	данные отсутствуют
26	92214.42	117528.67	данные отсутствуют	данные отсутствуют
27	92205.6	117503.47	данные отсутствуют	данные отсутствуют
27	92205.6	117503.47	данные отсутствуют	данные отсутствуют
27	92205.6	117503.47	данные отсутствуют	данные отсутствуют
27	92205.6	117503.47	данные отсутствуют	данные отсутствуют
27	92205.6	117503.47	данные отсутствуют	данные отсутствуют
27	92205.6	117503.47	данные отсутствуют	данные отсутствуют
27	92205.6	117503.47	данные отсутствуют	данные отсутствуют
Государственный регистратор				ФГИС ЕГРН
полное наименование должности			подпись	инициалы, фамилия

М.П.

Сведения о частях земельного участка

Земельный участок			
(вид объекта недвижимости)			
Лист № ___ Раздела 4.2	Всего листов раздела 4.2 : ___	Всего разделов: ___	Всего листов выписки: ___
11.01.2023 № 99/2023/514534023			
Кадастровый номер:		78:31:0001518:23	

Номер точки	Координаты, м		Описание закрепления на местности	Средняя квадратическая погрешность определения координат характерных точек границы части земельного участка, м
	X	Y		
1	2	3	4	5
27	92205.6	117503.47	данные отсутствуют	данные отсутствуют
27	92205.6	117503.47	данные отсутствуют	данные отсутствуют
28	92210.18	117501.76	данные отсутствуют	данные отсутствуют
28	92210.18	117501.76	данные отсутствуют	данные отсутствуют
28	92210.18	117501.76	данные отсутствуют	данные отсутствуют
28	92210.18	117501.76	данные отсутствуют	данные отсутствуют
28	92210.18	117501.76	данные отсутствуют	данные отсутствуют
29	92208.15	117496.16	данные отсутствуют	данные отсутствуют
29	92208.15	117496.16	данные отсутствуют	данные отсутствуют
29	92208.15	117496.16	данные отсутствуют	данные отсутствуют
29	92208.15	117496.16	данные отсутствуют	данные отсутствуют
29	92208.15	117496.16	данные отсутствуют	данные отсутствуют
30	92203.58	117497.82	данные отсутствуют	данные отсутствуют
30	92203.58	117497.82	данные отсутствуют	данные отсутствуют
30	92203.58	117497.82	данные отсутствуют	данные отсутствуют
30	92203.58	117497.82	данные отсутствуют	данные отсутствуют
30	92203.58	117497.82	данные отсутствуют	данные отсутствуют
30	92203.58	117497.82	данные отсутствуют	данные отсутствуют

Государственный регистратор		ФГИС ЕГРН
полное наименование должности	подпись	инициалы, фамилия

М.П.

Выписка из Единого государственного реестра недвижимости об объекте недвижимости
Сведения о частях земельного участка

Земельный участок			
(вид объекта недвижимости)			
Лист № __ Раздела 4.2	Всего листов раздела 4.2 : __	Всего разделов: __	Всего листов выписки: __
11.01.2023 № 99/2023/514534023			
Кадастровый номер:		78:31:0001518:23	

Номер точки	Координаты, м		Описание закрепления на местности	Средняя квадратическая погрешность определения координат характерных точек границы части земельного участка, м
	X	Y		
1	2	3	4	5
30	92203.58	117497.82	данные отсутствуют	данные отсутствуют
30	92203.58	117497.82	данные отсутствуют	данные отсутствуют
30	92203.58	117497.82	данные отсутствуют	данные отсутствуют
31	92201.77	117492.55	данные отсутствуют	данные отсутствуют
31	92201.77	117492.55	данные отсутствуют	данные отсутствуют
31	92201.77	117492.55	данные отсутствуют	данные отсутствуют
31	92201.77	117492.55	данные отсутствуют	данные отсутствуют
31	92201.77	117492.55	данные отсутствуют	данные отсутствуют
31	92201.77	117492.55	данные отсутствуют	данные отсутствуют
31	92201.77	117492.55	данные отсутствуют	данные отсутствуют
31	92201.77	117492.55	данные отсутствуют	данные отсутствуют
31	92201.77	117492.55	данные отсутствуют	данные отсутствуют
31	92201.77	117492.55	данные отсутствуют	данные отсутствуют
31	92201.77	117492.55	данные отсутствуют	данные отсутствуют
31	92201.77	117492.55	данные отсутствуют	данные отсутствуют
31	92201.77	117492.55	данные отсутствуют	данные отсутствуют
31	92201.77	117492.55	данные отсутствуют	данные отсутствуют
31	92201.77	117492.55	данные отсутствуют	данные отсутствуют
31	92201.77	117492.55	данные отсутствуют	данные отсутствуют
31	92201.77	117492.55	данные отсутствуют	данные отсутствуют
32	92201.49	117491.75	данные отсутствуют	данные отсутствуют
32	92201.49	117491.75	данные отсутствуют	данные отсутствуют

Государственный регистратор		ФГИС ЕГРН
полное наименование должности	подпись	инициалы, фамилия

М.П.

Выписка из Единого государственного реестра недвижимости об объекте недвижимости
Сведения о частях земельного участка

Земельный участок			
(вид объекта недвижимости)			
Лист № ___ Раздела 4.2	Всего листов раздела 4.2 : ___	Всего разделов: ___	Всего листов выписки: ___
11.01.2023 № 99/2023/514534023			
Кадастровый номер:		78:31:0001518:23	

Номер точки	Координаты, м		Описание закрепления на местности	Средняя квадратическая погрешность определения координат характерных точек границы части земельного участка, м
	Х	У		
1	2	3	4	5
32	92201.49	117491.75	данные отсутствуют	данные отсутствуют
32	92201.49	117491.75	данные отсутствуют	данные отсутствуют
32	92201.49	117491.75	данные отсутствуют	данные отсутствуют
32	92201.49	117491.75	данные отсутствуют	данные отсутствуют
32	92201.49	117491.75	данные отсутствуют	данные отсутствуют
32	92201.49	117491.75	данные отсутствуют	данные отсутствуют
32	92201.49	117491.75	данные отсутствуют	данные отсутствуют
32	92201.49	117491.75	данные отсутствуют	данные отсутствуют
32	92201.49	117491.75	данные отсутствуют	данные отсутствуют
32	92201.49	117491.75	данные отсутствуют	данные отсутствуют
32	92201.49	117491.75	данные отсутствуют	данные отсутствуют
32	92201.49	117491.75	данные отсутствуют	данные отсутствуют
32	92201.49	117491.75	данные отсутствуют	данные отсутствуют
33	92200.48	117488.88	данные отсутствуют	данные отсутствуют
33	92200.48	117488.88	данные отсутствуют	данные отсутствуют
33	92200.48	117488.88	данные отсутствуют	данные отсутствуют
33	92200.48	117488.88	данные отсутствуют	данные отсутствуют
33	92200.48	117488.88	данные отсутствуют	данные отсутствуют
33	92200.48	117488.88	данные отсутствуют	данные отсутствуют

Государственный регистратор		ФГИС ЕГРН
полное наименование должности	подпись	инициалы, фамилия

М.П.

Выписка из Единого государственного реестра недвижимости об объекте недвижимости
Сведения о частях земельного участка

1126

Земельный участок			
<small>(вид объекта недвижимости)</small>			
Лист № ___ Раздела 4.2	Всего листов раздела 4.2 : ___	Всего разделов: ___	Всего листов выписки: ___
11.01.2023 № 99/2023/514534023			
Кадастровый номер:		78:31:0001518:23	

Номер точки	Координаты, м		Описание закрепления на местности	Средняя квадратическая погрешность определения координат характерных точек границы части земельного участка, м
	X	Y		
1	2	3	4	5
33	92200.48	117488.88	данные отсутствуют	данные отсутствуют
33	92200.48	117488.88	данные отсутствуют	данные отсутствуют
33	92200.48	117488.88	данные отсутствуют	данные отсутствуют
33	92200.48	117488.88	данные отсутствуют	данные отсутствуют
33	92200.48	117488.88	данные отсутствуют	данные отсутствуют
33	92200.48	117488.88	данные отсутствуют	данные отсутствуют
34	92201.11	117488.67	данные отсутствуют	данные отсутствуют
34	92201.11	117488.67	данные отсутствуют	данные отсутствуют
34	92201.11	117488.67	данные отсутствуют	данные отсутствуют
34	92201.11	117488.67	данные отсутствуют	данные отсутствуют
34	92201.11	117488.67	данные отсутствуют	данные отсутствуют
34	92201.11	117488.67	данные отсутствуют	данные отсутствуют
34	92201.11	117488.67	данные отсутствуют	данные отсутствуют
34	92201.11	117488.67	данные отсутствуют	данные отсутствуют
34	92201.11	117488.67	данные отсутствуют	данные отсутствуют
34	92201.11	117488.67	данные отсутствуют	данные отсутствуют
34	92201.11	117488.67	данные отсутствуют	данные отсутствуют
34	92201.11	117488.67	данные отсутствуют	данные отсутствуют

Государственный регистратор		ФГИС ЕГРН
полное наименование должности	подпись	инициалы, фамилия

М.П.

Сведения о частях земельного участка

Земельный участок			
(вид объекта недвижимости)			
Лист № ___ Раздела 4.2	Всего листов раздела 4.2 : ___	Всего разделов: ___	Всего листов выписки: ___
11.01.2023 № 99/2023/514534023			
Кадастровый номер:		78:31:0001518:23	

Номер точки	Координаты, м		Описание закрепления на местности	Средняя квадратическая погрешность определения координат характерных точек границы части земельного участка, м
	X	Y		
1	2	3	4	5
34	92201.11	117488.67	данные отсутствуют	данные отсутствуют
35	92225.16	117480.17	данные отсутствуют	данные отсутствуют
35	92225.16	117480.17	данные отсутствуют	данные отсутствуют
35	92225.16	117480.17	данные отсутствуют	данные отсутствуют
35	92225.16	117480.17	данные отсутствуют	данные отсутствуют
35	92225.16	117480.17	данные отсутствуют	данные отсутствуют
35	92225.16	117480.17	данные отсутствуют	данные отсутствуют
35	92225.16	117480.17	данные отсутствуют	данные отсутствуют
36	92224.56	117478.85	данные отсутствуют	данные отсутствуют
36	92224.56	117478.85	данные отсутствуют	данные отсутствуют
36	92224.56	117478.85	данные отсутствуют	данные отсутствуют
36	92224.56	117478.85	данные отсутствуют	данные отсутствуют
36	92224.56	117478.85	данные отсутствуют	данные отсутствуют
36	92224.56	117478.85	данные отсутствуют	данные отсутствуют
36	92224.56	117478.85	данные отсутствуют	данные отсутствуют
37	92228.99	117476.92	данные отсутствуют	данные отсутствуют
37	92228.99	117476.92	данные отсутствуют	данные отсутствуют
37	92228.99	117476.92	данные отсутствуют	данные отсутствуют
37	92228.99	117476.92	данные отсутствуют	данные отсутствуют

Государственный регистратор		ФГИС ЕГРН
полное наименование должности	подпись	инициалы, фамилия

М.П.

Выписка из Единого государственного реестра недвижимости об объекте недвижимости
Сведения о частях земельного участка

Земельный участок			
(вид объекта недвижимости)			
Лист № ___ Раздела 4.2	Всего листов раздела 4.2 : ___	Всего разделов: ___	Всего листов выписки: ___
11.01.2023 № 99/2023/514534023			
Кадастровый номер:		78:31:0001518:23	

Номер точки	Координаты, м		Описание закрепления на местности	Средняя квадратическая погрешность определения координат характерных точек границы части земельного участка, м
	X	Y		
1	2	3	4	5
37	92228.99	117476.92	данные отсутствуют	данные отсутствуют
37	92228.99	117476.92	данные отсутствуют	данные отсутствуют
37	92228.99	117476.92	данные отсутствуют	данные отсутствуют
37	92228.99	117476.92	данные отсутствуют	данные отсутствуют
38	92228.3	117475.33	данные отсутствуют	данные отсутствуют
38	92228.3	117475.33	данные отсутствуют	данные отсутствуют
38	92228.3	117475.33	данные отсутствуют	данные отсутствуют
38	92228.3	117475.33	данные отсутствуют	данные отсутствуют
38	92228.3	117475.33	данные отсутствуют	данные отсутствуют
38	92228.3	117475.33	данные отсутствуют	данные отсутствуют
38	92228.3	117475.33	данные отсутствуют	данные отсутствуют
38	92228.3	117475.33	данные отсутствуют	данные отсутствуют
38	92228.3	117475.33	данные отсутствуют	данные отсутствуют
38	92228.3	117475.33	данные отсутствуют	данные отсутствуют
38	92228.3	117475.33	данные отсутствуют	данные отсутствуют
39	92234.4	117473.23	данные отсутствуют	данные отсутствуют
39	92234.4	117473.23	данные отсутствуют	данные отсутствуют
39	92234.4	117473.23	данные отсутствуют	данные отсутствуют
39	92234.4	117473.23	данные отсутствуют	данные отсутствуют
39	92234.4	117473.23	данные отсутствуют	данные отсутствуют

Государственный регистратор		ФГИС ЕГРН
полное наименование должности	подпись	инициалы, фамилия

М.П.

Выписка из Единого государственного реестра недвижимости об объекте недвижимости
Сведения о частях земельного участка

Земельный участок			
(вид объекта недвижимости)			
Лист № ___ Раздела 4.2	Всего листов раздела 4.2 : ___	Всего разделов: ___	Всего листов выписки: ___
11.01.2023 № 99/2023/514534023			
Кадастровый номер:		78:31:0001518:23	

Номер точки	Координаты, м		Описание закрепления на местности	Средняя квадратическая погрешность определения координат характерных точек границы части земельного участка, м
	X	Y		
1	2	3	4	5
39	92234.4	117473.23	данные отсутствуют	данные отсутствуют
39	92234.4	117473.23	данные отсутствуют	данные отсутствуют
40	92240.47	117470.93	данные отсутствуют	данные отсутствуют
40	92240.47	117470.93	данные отсутствуют	данные отсутствуют
40	92240.47	117470.93	данные отсутствуют	данные отсутствуют
40	92240.47	117470.93	данные отсутствуют	данные отсутствуют
40	92240.47	117470.93	данные отсутствуют	данные отсутствуют
40	92240.47	117470.93	данные отсутствуют	данные отсутствуют
40	92240.47	117470.93	данные отсутствуют	данные отсутствуют
40	92240.47	117470.93	данные отсутствуют	данные отсутствуют
41	92234.81	117456	данные отсутствуют	данные отсутствуют
41	92234.81	117456	данные отсутствуют	данные отсутствуют
41	92234.81	117456	данные отсутствуют	данные отсутствуют
41	92234.81	117456	данные отсутствуют	данные отсутствуют
41	92234.81	117456	данные отсутствуют	данные отсутствуют
41	92234.81	117456	данные отсутствуют	данные отсутствуют
42	92229.11	117441.03	данные отсутствуют	данные отсутствуют
42	92229.11	117441.03	данные отсутствуют	данные отсутствуют
Государственный регистратор				ФГИС ЕГРН
полное наименование должности			подпись	инициалы, фамилия

М.П.

Сведения о частях земельного участка

Земельный участок			
(вид объекта недвижимости)			
Лист № ___ Раздела 4.2	Всего листов раздела 4.2 : ___	Всего разделов: ___	Всего листов выписки: ___
11.01.2023 № 99/2023/514534023			
Кадастровый номер:		78:31:0001518:23	

Номер точки	Координаты, м		Описание закрепления на местности	Средняя квадратическая погрешность определения координат характерных точек границы части земельного участка, м
	X	Y		
1	2	3	4	5
42	92229.11	117441.03	данные отсутствуют	данные отсутствуют
42	92229.11	117441.03	данные отсутствуют	данные отсутствуют
42	92229.11	117441.03	данные отсутствуют	данные отсутствуют
43	92260.18	117441.26	данные отсутствуют	данные отсутствуют
43	92260.18	117441.26	данные отсутствуют	данные отсутствуют
43	92260.18	117441.26	данные отсутствуют	данные отсутствуют
43	92260.18	117441.26	данные отсутствуют	данные отсутствуют
43	92260.18	117441.26	данные отсутствуют	данные отсутствуют
43	92260.18	117441.26	данные отсутствуют	данные отсутствуют
43	92260.18	117441.26	данные отсутствуют	данные отсутствуют
44	92305.42	117587.57	данные отсутствуют	данные отсутствуют
44	92305.42	117587.57	данные отсутствуют	данные отсутствуют
45	92345.19	117573.46	данные отсутствуют	данные отсутствуют
46	92343.39	117568.53	данные отсутствуют	данные отсутствуют
47	92338.86	117556.84	данные отсутствуют	данные отсутствуют
47	92338.86	117556.84	данные отсутствуют	данные отсутствуют
48	92299.57	117571.15	данные отсутствуют	данные отсутствуют
48	92299.57	117571.15	данные отсутствуют	данные отсутствуют
Государственный регистратор				ФГИС ЕГРН
полное наименование должности			подпись	инициалы, фамилия

М.П.

Выписка из Единого государственного реестра недвижимости об объекте недвижимости
Сведения о частях земельного участка

Земельный участок			
<small>(вид объекта недвижимости)</small>			
Лист № ___ Раздела 4.2	Всего листов раздела 4.2 : ___	Всего разделов: ___	Всего листов выписки: ___
11.01.2023 № 99/2023/514534023			
Кадастровый номер:		78:31:0001518:23	

Номер точки	Координаты, м		Описание закрепления на местности	Средняя квадратическая погрешность определения координат характерных точек границы части земельного участка, м
	X	Y		
1	2	3	4	5
49	92337.95	117447.22	данные отсутствуют	данные отсутствуют
49	92337.95	117447.22	данные отсутствуют	данные отсутствуют
50	92316.65	117454.81	данные отсутствуют	данные отсутствуют
50	92316.65	117454.81	данные отсутствуют	данные отсутствуют
51	92316.21	117455.03	данные отсутствуют	данные отсутствуют
51	92316.21	117455.03	данные отсутствуют	данные отсутствуют
52	92310.76	117456.92	данные отсутствуют	данные отсутствуют
52	92310.76	117456.92	данные отсутствуют	данные отсутствуют
53	92282.63	117466.38	данные отсутствуют	данные отсутствуют
53	92282.63	117466.38	данные отсутствуют	данные отсутствуют
54	92203.71	117493.91	данные отсутствуют	данные отсутствуют
55	92204.93	117497.33	данные отсутствуют	данные отсутствуют
56	92205.79	117493.18	данные отсутствуют	данные отсутствуют
57	92204.4	117487.51	данные отсутствуют	данные отсутствуют
58	92391.82	117533.73	данные отсутствуют	данные отсутствуют
58	92391.82	117533.73	данные отсутствуют	данные отсутствуют
59	92360.75	117548.31	данные отсутствуют	данные отсутствуют

Государственный регистратор		ФГИС ЕГРН
полное наименование должности	подпись	инициалы, фамилия

М.П.

Сведения о частях земельного участка

Земельный участок			
(вид объекта недвижимости)			
Лист № ___ Раздела 4.2	Всего листов раздела 4.2 : ___	Всего разделов: ___	Всего листов выписки: ___
11.01.2023 № 99/2023/514534023			
Кадастровый номер:		78:31:0001518:23	

Номер точки	Координаты, м		Описание закрепления на местности	Средняя квадратическая погрешность определения координат характерных точек границы части земельного участка, м
	X	Y		
1	2	3	4	5
59	92360.75	117548.31	данные отсутствуют	данные отсутствуют
60	92362.11	117550.62	данные отсутствуют	данные отсутствуют
60	92362.11	117550.62	данные отсутствуют	данные отсутствуют
61	92350.38	117557.05	данные отсутствуют	данные отсутствуют
61	92350.38	117557.05	данные отсутствуют	данные отсутствуют
62	92348.29	117553.22	данные отсутствуют	данные отсутствуют
62	92348.29	117553.22	данные отсутствуют	данные отсутствуют
63	92277.72	117578.89	данные отсутствуют	данные отсутствуют
63	92277.72	117578.89	данные отсутствуют	данные отсутствуют
64	92266.32	117582.98	данные отсутствуют	данные отсутствуют
64	92266.32	117582.98	данные отсутствуют	данные отсутствуют
65	92320.77	117425.01	данные отсутствуют	данные отсутствуют
66	92338.1	117472.73	данные отсутствуют	данные отсутствуют
67	92340.73	117471.77	данные отсутствуют	данные отсутствуют
68	92341.5	117471.55	данные отсутствуют	данные отсутствуют
69	92342.3	117471.46	данные отсутствуют	данные отсутствуют
70	92343.1	117471.51	данные отсутствуют	данные отсутствуют
Государственный регистратор				ФГИС ЕГРН
полное наименование должности			подпись	инициалы, фамилия

М.П.

Сведения о частях земельного участка

Земельный участок			
(вид объекта недвижимости)			
Лист № ___	Раздела 4.2	Всего листов раздела 4.2 : ___	Всего разделов: ___
Всего листов выписки: ___			
11.01.2023 № 99/2023/514534023			
Кадастровый номер:		78:31:0001518:23	

Номер точки	Координаты, м		Описание закрепления на местности	Средняя квадратическая погрешность определения координат характерных точек границы части земельного участка, м
	X	Y		
1	2	3	4	5
71	92343.89	117471.68	данные отсутствуют	данные отсутствуют
72	92344.64	117471.97	данные отсутствуют	данные отсутствуют
73	92345.33	117472.38	данные отсутствуют	данные отсутствуют
74	92345.95	117472.9	данные отсутствуют	данные отсутствуют
75	92346.47	117473.51	данные отсутствуют	данные отсутствуют
76	92346.9	117474.2	данные отсутствуют	данные отсутствуют
77	92388.74	117556.48	данные отсутствуют	данные отсутствуют
78	92389.04	117557.24	данные отсутствуют	данные отсутствуют
79	92389.23	117558.04	данные отсутствуют	данные отсутствуют
80	92389.27	117558.86	данные отсутствуют	данные отсутствуют
81	92389.18	117559.68	данные отсутствуют	данные отсутствуют
82	92388.96	117560.48	данные отсутствуют	данные отсутствуют
83	92388.61	117561.22	данные отсутствуют	данные отсутствуют
84	92388.15	117561.9	данные отсутствуют	данные отсутствуют
85	92387.58	117562.49	данные отсутствуют	данные отсутствуют
86	92386.92	117562.99	данные отсутствуют	данные отсутствуют
87	92377.12	117569.1	данные отсутствуют	данные отсутствуют

Государственный регистратор		ФГИС ЕГРН
полное наименование должности	подпись	инициалы, фамилия

М.П.

Выписка из Единого государственного реестра недвижимости об объекте недвижимости
Сведения о частях земельного участка

Земельный участок			
(вид объекта недвижимости)			
Лист № ___ Раздела 4.2	Всего листов раздела 4.2 : ___	Всего разделов: ___	Всего листов выписки: ___
11.01.2023 № 99/2023/514534023			
Кадастровый номер:		78:31:0001518:23	

Номер точки	Координаты, м		Описание закрепления на местности	Средняя квадратическая погрешность определения координат характерных точек границы части земельного участка, м
	X	Y		
1	2	3	4	5
88	92380.3	117573.89	данные отсутствуют	данные отсутствуют
89	92369.88	117576.27	данные отсутствуют	данные отсутствуют
90	92365.95	117570.35	данные отсутствуют	данные отсутствуют
91	92365.52	117569.57	данные отсутствуют	данные отсутствуют
92	92365.24	117568.72	данные отсутствуют	данные отсутствуют
93	92365.11	117567.84	данные отсутствуют	данные отсутствуют
94	92365.14	117566.96	данные отсутствуют	данные отсутствуют
95	92365.33	117566.09	данные отсутствуют	данные отсутствуют
96	92365.67	117565.27	данные отсутствуют	данные отсутствуют
97	92366.15	117564.52	данные отсутствуют	данные отсутствуют
98	92366.75	117563.87	данные отсутствуют	данные отсутствуют
99	92367.47	117563.34	данные отсутствуют	данные отсутствуют
100	92377.75	117556.93	данные отсутствуют	данные отсутствуют
101	92339.99	117482.68	данные отсутствуют	данные отсутствуют
102	92336.82	117483.84	данные отсутствуют	данные отсутствуют
103	92335.97	117484.06	данные отсутствуют	данные отсутствуют
104	92335.1	117484.14	данные отсутствуют	данные отсутствуют

Государственный регистратор		ФГИС ЕГРН
полное наименование должности	подпись	инициалы, фамилия

М.П.

Выписка из Единого государственного реестра недвижимости об объекте недвижимости
Сведения о частях земельного участка

Земельный участок			
(вид объекта недвижимости)			
Лист № ___ Раздела 4.2	Всего листов раздела 4.2 : ___	Всего разделов: ___	Всего листов выписки: ___
11.01.2023 № 99/2023/514534023			
Кадастровый номер:		78:31:0001518:23	

Номер точки	Координаты, м		Описание закрепления на местности	Средняя квадратическая погрешность определения координат характерных точек границы части земельного участка, м
	X	Y		
1	2	3	4	5
105	92334.24	117484.06	данные отсутствуют	данные отсутствуют
106	92333.39	117483.83	данные отсутствуют	данные отсутствуют
107	92332.6	117483.47	данные отсутствуют	данные отсутствуют
108	92331.89	117482.97	данные отсутствуют	данные отсутствуют
109	92331.27	117482.35	данные отсутствуют	данные отсутствуют
110	92330.77	117481.63	данные отсутствуют	данные отсутствуют
111	92330.41	117480.85	данные отсутствуют	данные отсутствуют
112	92310.61	117426.33	данные отсутствуют	данные отсутствуют
113	92302.36	117428.38	данные отсутствуют	данные отсутствуют
114	92301.51	117428.51	данные отсутствуют	данные отсутствуют
115	92300.66	117428.5	данные отсутствуют	данные отсутствуют
116	92299.81	117428.34	данные отсутствуют	данные отсутствуют
117	92299.02	117428.04	данные отсутствуют	данные отсутствуют
118	92231.61	117474.19	данные отсутствуют	данные отсутствуют
119	92242.91	117476.77	данные отсутствуют	данные отсутствуют
120	92242.92	117476.78	данные отсутствуют	данные отсутствуют
121	92242.94	117476.78	данные отсутствуют	данные отсутствуют

Государственный регистратор		ФГИС ЕГРН
полное наименование должности	подпись	инициалы, фамилия

М.П.

Выписка из Единого государственного реестра недвижимости об объекте недвижимости
Сведения о частях земельного участка

Земельный участок			
(вид объекта недвижимости)			
Лист № ___ Раздела 4.2	Всего листов раздела 4.2 : ___	Всего разделов: ___	Всего листов выписки: ___
11.01.2023 № 99/2023/514534023			
Кадастровый номер:		78:31:0001518:23	

Номер точки	Координаты, м		Описание закрепления на местности	Средняя квадратическая погрешность определения координат характерных точек границы части земельного участка, м
	X	Y		
1	2	3	4	5
122	92245.36	117477.36	данные отсутствуют	данные отсутствуют
123	92245.82	117477.53	данные отсутствуют	данные отсутствуют
124	92246.22	117477.81	данные отсутствуют	данные отсутствуют
125	92246.54	117478.18	данные отсутствуют	данные отсутствуют
126	92246.77	117478.63	данные отсутствуют	данные отсутствуют
127	92273.7	117553.51	данные отсутствуют	данные отсутствуют
128	92273.8	117553.99	данные отсутствуют	данные отсутствуют
129	92273.78	117554.49	данные отсутствуют	данные отсутствуют
130	92273.65	117554.97	данные отсутствуют	данные отсутствуют
131	92273.4	117555.4	данные отсутствуют	данные отсутствуют
132	92271.86	117557.4	данные отсутствуют	данные отсутствуют
133	92262.83	117569.15	данные отсутствуют	данные отсутствуют
134	92262.57	117569.43	данные отсутствуют	данные отсутствуют
135	92262.26	117569.66	данные отсутствуют	данные отсутствуют
136	92261.91	117569.82	данные отсутствуют	данные отсутствуют
137	92241.57	117576.91	данные отсутствуют	данные отсутствуют
138	92245.38	117590.59	данные отсутствуют	данные отсутствуют

Государственный регистратор		ФГИС ЕГРН
полное наименование должности	подпись	инициалы, фамилия

М.П.

Выписка из Единого государственного реестра недвижимости об объекте недвижимости
Сведения о частях земельного участка

Земельный участок			
<small>(вид объекта недвижимости)</small>			
Лист № ___ Раздела 4.2	Всего листов раздела 4.2 : ___	Всего разделов: ___	Всего листов выписки: ___
11.01.2023 № 99/2023/514534023			
Кадастровый номер:		78:31:0001518:23	

Номер точки	Координаты, м		Описание закрепления на местности	Средняя квадратическая погрешность определения координат характерных точек границы части земельного участка, м
	X	Y		
1	2	3	4	5
139	92255.16	117621.22	данные отсутствуют	данные отсутствуют
140	92251.49	117622.86	данные отсутствуют	данные отсутствуют
141	92241.56	117591.78	данные отсутствуют	данные отсутствуют
142	92237.21	117576.18	данные отсутствуют	данные отсутствуют
143	92237.13	117575.68	данные отсутствуют	данные отсутствуют
144	92237.19	117575.18	данные отсутствуют	данные отсутствуют
145	92237.36	117574.71	данные отсутствуют	данные отсутствуют
146	92237.65	117574.3	данные отсутствуют	данные отсутствуют
147	92238.03	117573.97	данные отсутствуют	данные отсутствуют
148	92238.48	117573.75	данные отсутствуют	данные отсутствуют
149	92260.03	117566.24	данные отсутствуют	данные отсутствуют
150	92269.56	117553.83	данные отсутствуют	данные отсутствуют
151	92243.37	117481	данные отсутствуют	данные отсутствуют
152	92242.01	117480.67	данные отсутствуют	данные отсутствуют
153	92227.83	117477.42	данные отсутствуют	данные отсутствуют
154	92203.84	117487.71	данные отсутствуют	данные отсутствуют
155	92204.18	117488.45	данные отсутствуют	данные отсутствуют

Государственный регистратор		ФГИС ЕГРН
полное наименование должности	подпись	инициалы, фамилия

М.П.

Выписка из Единого государственного реестра недвижимости об объекте недвижимости
Сведения о частях земельного участка

Земельный участок			
(вид объекта недвижимости)			
Лист № ___ Раздела 4.2	Всего листов раздела 4.2 : ___	Всего разделов: ___	Всего листов выписки: ___
11.01.2023 № 99/2023/514534023			
Кадастровый номер:		78:31:0001518:23	

Номер точки	Координаты, м		Описание закрепления на местности	Средняя квадратическая погрешность определения координат характерных точек границы части земельного участка, м
	X	Y		
1	2	3	4	5
156	92204.4	117489.23	данные отсутствуют	данные отсутствуют
157	92204.49	117490.05	данные отсутствуют	данные отсутствуют
158	92204.44	117490.86	данные отсутствуют	данные отсутствуют
159	92204.26	117491.66	данные отсутствуют	данные отсутствуют
160	92203.95	117492.42	данные отсутствуют	данные отсутствуют
161	92203.52	117493.12	данные отсутствуют	данные отсутствуют
162	92202.99	117493.73	данные отсутствуют	данные отсутствуют
163	92202.36	117494.26	данные отсутствуют	данные отсутствуют
164	92213.23	117525.26	данные отсутствуют	данные отсутствуют
165	92214.07	117525.23	данные отсутствуют	данные отсутствуют
166	92214.92	117525.34	данные отсутствуют	данные отсутствуют
167	92215.72	117525.6	данные отсутствуют	данные отсутствуют
168	92216.48	117525.99	данные отсутствуют	данные отсутствуют
169	92217.16	117526.5	данные отсутствуют	данные отсутствуют
170	92217.74	117527.12	данные отсутствуют	данные отсутствуют
171	92218.21	117527.83	данные отсутствуют	данные отсутствуют
172	92218.55	117528.61	данные отсутствуют	данные отсутствуют
Государственный регистратор				ФГИС ЕГРН
полное наименование должности			подпись	инициалы, фамилия

М.П.

Выписка из Единого государственного реестра недвижимости об объекте недвижимости
Сведения о частях земельного участка

Земельный участок			
(вид объекта недвижимости)			
Лист № ___ Раздела 4.2	Всего листов раздела 4.2 : ___	Всего разделов: ___	Всего листов выписки: ___
11.01.2023 № 99/2023/514534023			
Кадастровый номер:		78:31:0001518:23	

Номер точки	Координаты, м		Описание закрепления на местности	Средняя квадратическая погрешность определения координат характерных точек границы части земельного участка, м
	X	Y		
1	2	3	4	5
173	92218.75	117529.44	данные отсутствуют	данные отсутствуют
174	92218.81	117530.28	данные отсутствуют	данные отсутствуют
175	92218.73	117531.13	данные отсутствуют	данные отсутствуют
176	92218.51	117531.95	данные отсутствуют	данные отсутствуют
177	92218.15	117532.72	данные отсутствуют	данные отсутствуют
178	92217.66	117533.41	данные отсутствуют	данные отсутствуют
179	92217.06	117534.02	данные отсутствуют	данные отсутствуют
180	92216.38	117534.52	данные отсутствуют	данные отсутствуют
181	92206.95	117502.97	данные отсутствуют	данные отсутствуют
182	92250.06	117623.5	данные отсутствуют	данные отсутствуют
183	92339.36	117627.55	данные отсутствуют	данные отсутствуют
184	92310.2	117638.58	данные отсутствуют	данные отсутствуют
185	92329.72	117630.35	данные отсутствуют	данные отсутствуют
186	92325.87	117620.2	данные отсутствуют	данные отсутствуют
187	92328	117619.3	данные отсутствуют	данные отсутствуют
188	92328.42	117620.11	данные отсутствуют	данные отсутствуют
189	92330.21	117619.34	данные отсутствуют	данные отсутствуют

Государственный регистратор		ФГИС ЕГРН
полное наименование должности	подпись	инициалы, фамилия

М.П.

Сведения о частях земельного участка

Земельный участок			
(вид объекта недвижимости)			
Лист № ___ Раздела 4.2	Всего листов раздела 4.2 : ___	Всего разделов: ___	Всего листов выписки: ___
11.01.2023 № 99/2023/514534023			
Кадастровый номер:		78:31:0001518:23	

Номер точки	Координаты, м		Описание закрепления на местности	Средняя квадратическая погрешность определения координат характерных точек границы части земельного участка, м
	X	Y		
1	2	3	4	5
190	92329.89	117618.54	данные отсутствуют	данные отсутствуют
191	92335.08	117616.29	данные отсутствуют	данные отсутствуют
192	92208.39	117496.81	данные отсутствуют	данные отсутствуют
193	92200.51	117488.96	данные отсутствуют	данные отсутствуют
194	92225.24	117480.37	данные отсутствуют	данные отсутствуют
195	92227.08	117477.75	данные отсутствуют	данные отсутствуют
196	92228.48	117475.75	данные отсутствуют	данные отсутствуют
197	92228.94	117475.11	данные отсутствуют	данные отсутствуют
198	92237.46	117462.99	данные отсутствуют	данные отсутствуют
199	92247.01	117449.39	данные отсутствуют	данные отсутствуют
200	92250.09	117444.91	данные отсутствуют	данные отсутствуют
201	92250.05	117444.81	данные отсутствуют	данные отсутствуют
202	92248.76	117441.18	данные отсутствуют	данные отсутствуют
203	92266.92	117438.97	данные отсутствуют	данные отсутствуют
204	92266.67	117439.7	данные отсутствуют	данные отсутствуют
205	92266.31	117440.39	данные отсутствуют	данные отсутствуют
206	92265.86	117441.02	данные отсутствуют	данные отсутствуют

Государственный регистратор		ФГИС ЕГРН
полное наименование должности	подпись	инициалы, фамилия

М.П.

Выписка из Единого государственного реестра недвижимости об объекте недвижимости
Сведения о частях земельного участка

Земельный участок			
(вид объекта недвижимости)			
Лист № ___ Раздела 4.2	Всего листов раздела 4.2 : ___	Всего разделов: ___	Всего листов выписки: ___
11.01.2023 № 99/2023/514534023			
Кадастровый номер:		78:31:0001518:23	

Номер точки	Координаты, м		Описание закрепления на местности	Средняя квадратическая погрешность определения координат характерных точек границы части земельного участка, м
	X	Y		
1	2	3	4	5
207	92265.31	117441.57	данные отсутствуют	данные отсутствуют
208	92264.68	117442.03	данные отсутствуют	данные отсутствуют
209	92263.99	117442.39	данные отсутствуют	данные отсутствуют
210	92260.68	117447.15	данные отсутствуют	данные отсутствуют
211	92255.23	117455.08	данные отсутствуют	данные отсутствуют
212	92232.5	117487.44	данные отсутствуют	данные отсутствуют
213	92232	117488.03	данные отсутствуют	данные отсутствуют
214	92231.41	117488.55	данные отсутствуют	данные отсутствуют
215	92230.76	117488.97	данные отсутствуют	данные отсутствуют
216	92230.05	117489.29	данные отсутствуют	данные отсутствуют
217	92212.68	117523.69	данные отсутствуют	данные отсутствуют
218	92209.37	117514.25	данные отсутствуют	данные отсутствуют
219	92250.03	117500.74	данные отсутствуют	данные отсутствуют
220	92252.48	117507.63	данные отсутствуют	данные отсутствуют
221	92250.45	117508.35	данные отсутствуют	данные отсутствуют
222	92251.31	117510.86	данные отсутствуют	данные отсутствуют
223	92243.57	117441.14	данные отсутствуют	данные отсутствуют
Государственный регистратор				ФГИС ЕГРН
полное наименование должности			подпись	инициалы, фамилия

М.П.

Выписка из Единого государственного реестра недвижимости об объекте недвижимости
Сведения о частях земельного участка

Земельный участок			
(вид объекта недвижимости)			
Лист № ___ Раздела 4.2	Всего листов раздела 4.2 : ___	Всего разделов: ___	Всего листов выписки: ___
11.01.2023 № 99/2023/514534023			
Кадастровый номер:		78:31:0001518:23	

Номер точки	Координаты, м		Описание закрепления на местности	Средняя квадратическая погрешность определения координат характерных точек границы части земельного участка, м
	X	Y		
1	2	3	4	5
224	92248.85	117441.18	данные отсутствуют	данные отсутствуют
224	92248.85	117441.18	данные отсутствуют	данные отсутствуют
224	92248.85	117441.18	данные отсутствуют	данные отсутствуют
225	92249.03	117441.73	данные отсутствуют	данные отсутствуют
226	92250.65	117441.19	данные отсутствуют	данные отсутствуют
227	92256.78	117441.23	данные отсутствуют	данные отсутствуют
228	92253.34	117444.34	данные отсутствуют	данные отсутствуют
229	92253	117444.59	данные отсутствуют	данные отсутствуют
230	92252.63	117444.76	данные отсутствуют	данные отсутствуют
231	92250.32	117445.52	данные отсутствуют	данные отсутствуют
232	92250.4	117446.05	данные отсутствуют	данные отсутствуют
233	92250.34	117446.6	данные отсутствуют	данные отсутствуют
233	92250.34	117446.6	данные отсутствуют	данные отсутствуют
233	92250.34	117446.6	данные отсутствуют	данные отсутствуют
234	92250.17	117447.04	данные отсутствуют	данные отсутствуют
235	92249.9	117447.42	данные отсутствуют	данные отсутствуют
236	92249.54	117447.74	данные отсутствуют	данные отсутствуют

Государственный регистратор		ФГИС ЕГРН
полное наименование должности	подпись	инициалы, фамилия

М.П.

Выписка из Единого государственного реестра недвижимости об объекте недвижимости
Сведения о частях земельного участка

Земельный участок			
(вид объекта недвижимости)			
Лист № ___ Раздела 4.2	Всего листов раздела 4.2 : ___	Всего разделов: ___	Всего листов выписки: ___
11.01.2023 № 99/2023/514534023			
Кадастровый номер:		78:31:0001518:23	

Номер точки	Координаты, м		Описание закрепления на местности	Средняя квадратическая погрешность определения координат характерных точек границы части земельного участка, м
	X	Y		
1	2	3	4	5
237	92249.13	117447.96	данные отсутствуют	данные отсутствуют
238	92247.23	117448.71	данные отсутствуют	данные отсутствуют
239	92246.68	117448.84	данные отсутствуют	данные отсутствуют
240	92246.12	117448.87	данные отсутствуют	данные отсутствуют
241	92244.56	117448.72	данные отсутствуют	данные отсутствуют
241	92244.56	117448.72	данные отсутствуют	данные отсутствуют
241	92244.56	117448.72	данные отсутствуют	данные отсутствуют
242	92241.36	117449.96	данные отсутствуют	данные отсутствуют
243	92236.79	117451.66	данные отсутствуют	данные отсутствуют
243	92236.79	117451.66	данные отсутствуют	данные отсутствуют
243	92236.79	117451.66	данные отсутствуют	данные отсутствуют
244	92236.3	117451.78	данные отсутствуют	данные отсутствуют
245	92235.81	117451.77	данные отсутствуют	данные отсутствуют
246	92235.33	117451.68	данные отсутствуют	данные отсутствуют
246	92235.33	117451.68	данные отсутствуют	данные отсутствуют
246	92235.33	117451.68	данные отсутствуют	данные отсутствуют
247	92233.44	117452.39	данные отсутствуют	данные отсутствуют

Государственный регистратор		ФГИС ЕГРН
полное наименование должности	подпись	инициалы, фамилия

М.П.

Выписка из Единого государственного реестра недвижимости об объекте недвижимости
Сведения о частях земельного участка

Земельный участок			
(вид объекта недвижимости)			
Лист № ___ Раздела 4.2	Всего листов раздела 4.2 : ___	Всего разделов: ___	Всего листов выписки: ___
11.01.2023 № 99/2023/514534023			
Кадастровый номер:		78:31:0001518:23	

Номер точки	Координаты, м		Описание закрепления на местности	Средняя квадратическая погрешность определения координат характерных точек границы части земельного участка, м
	X	Y		
1	2	3	4	5
248	92231.61	117447.6	данные отсутствуют	данные отсутствуют
249	92239.18	117444.87	данные отсутствуют	данные отсутствуют
250	92244.29	117443.24	данные отсутствуют	данные отсутствуют
251	92240.47	117601.8	данные отсутствуют	данные отсутствуют
252	92239.1	117598.04	данные отсутствуют	данные отсутствуют
253	92239.58	117597.85	данные отсутствуют	данные отсутствуют
254	92240.08	117597.72	данные отсутствуют	данные отсутствуют
255	92240.6	117597.74	данные отсутствуют	данные отсутствуют
256	92241.11	117597.89	данные отсутствуют	данные отсутствуют
257	92241.55	117598.16	данные отсутствуют	данные отсутствуют
258	92241.91	117598.54	данные отсутствуют	данные отсутствуют
259	92242.16	117599	данные отсутствуют	данные отсутствуют
260	92242.28	117599.51	данные отсутствуют	данные отсутствуют
261	92242.26	117600.03	данные отсутствуют	данные отсутствуют
262	92242.12	117600.53	данные отсутствуют	данные отсутствуют
263	92241.84	117600.98	данные отсутствуют	данные отсутствуют
264	92241.46	117601.34	данные отсутствуют	данные отсутствуют
Государственный регистратор				ФГИС ЕГРН
полное наименование должности			подпись	инициалы, фамилия

М.П.

Выписка из Единого государственного реестра недвижимости об объекте недвижимости
Сведения о частях земельного участка

Земельный участок			
(вид объекта недвижимости)			
Лист № ___ Раздела 4.2	Всего листов раздела 4.2 : ___	Всего разделов: ___	Всего листов выписки: ___
11.01.2023 № 99/2023/514534023			
Кадастровый номер:		78:31:0001518:23	

Номер точки	Координаты, м		Описание закрепления на местности	Средняя квадратическая погрешность определения координат характерных точек границы части земельного участка, м
	X	Y		
1	2	3	4	5
265	92241.01	117601.59	данные отсутствуют	данные отсутствуют
266	92313.07	117501.29	данные отсутствуют	данные отсутствуют
267	92311.99	117502.21	данные отсутствуют	данные отсутствуют
268	92314.69	117514.75	данные отсутствуют	данные отсутствуют
269	92316.2	117515.74	данные отсутствуют	данные отсутствуют
270	92316.63	117516.02	данные отсутствуют	данные отсутствуют
271	92321.1	117518.97	данные отсутствуют	данные отсутствуют
272	92323.48	117520.54	данные отсутствуют	данные отсутствуют
273	92323.74	117520.74	данные отсутствуют	данные отсутствуют
274	92338.96	117534.86	данные отсутствуют	данные отсутствуют
275	92339.26	117535.22	данные отсутствуют	данные отсутствуют
276	92339.48	117535.66	данные отсутствуют	данные отсутствуют
277	92340.1	117537.38	данные отсутствуют	данные отсутствуют
278	92340.53	117538.59	данные отсутствуют	данные отсутствуют
279	92341.69	117541.86	данные отсутствуют	данные отсутствуют
280	92342.17	117541.71	данные отсутствуют	данные отсутствуют
281	92342.67	117541.68	данные отсутствуют	данные отсутствуют

Государственный регистратор		ФГИС ЕГРН
полное наименование должности	подпись	инициалы, фамилия

М.П.

Выписка из Единого государственного реестра недвижимости об объекте недвижимости
Сведения о частях земельного участка

Земельный участок			
(вид объекта недвижимости)			
Лист № ___ Раздела 4.2	Всего листов раздела 4.2 : ___	Всего разделов: ___	Всего листов выписки: ___
11.01.2023 № 99/2023/514534023			
Кадастровый номер:		78:31:0001518:23	

Номер точки	Координаты, м		Описание закрепления на местности	Средняя квадратическая погрешность определения координат характерных точек границы части земельного участка, м
	X	Y		
1	2	3	4	5
282	92343.17	117541.79	данные отсутствуют	данные отсутствуют
283	92343.62	117542.01	данные отсутствуют	данные отсутствуют
284	92344.01	117542.33	данные отсутствуют	данные отсутствуют
285	92344.31	117542.75	данные отсутствуют	данные отсутствуют
286	92343.06	117543.5	данные отсутствуют	данные отсутствуют
287	92343.23	117543.84	данные отсутствуют	данные отсутствуют
288	92339.88	117546.32	данные отсутствуют	данные отсутствуют
289	92339.38	117546.09	данные отсутствуют	данные отсутствуют
290	92338.97	117545.74	данные отсутствуют	данные отсутствуют
291	92338.66	117545.29	данные отсутствуют	данные отсутствуют
292	92338.49	117544.79	данные отсутствуют	данные отсутствуют
293	92336.76	117539.93	данные отсутствуют	данные отсутствуют
294	92336.32	117538.71	данные отсутствуют	данные отсутствуют
295	92335.88	117537.46	данные отсутствуют	данные отсутствуют
296	92321.14	117523.79	данные отсутствуют	данные отсутствуют
297	92318.9	117522.31	данные отсутствуют	данные отсутствуют
298	92314.44	117519.37	данные отсутствуют	данные отсутствуют

Государственный регистратор		ФГИС ЕГРН
полное наименование должности	подпись	инициалы, фамилия

М.П.

Выписка из Единого государственного реестра недвижимости об объекте недвижимости
Сведения о частях земельного участка

Земельный участок			
(вид объекта недвижимости)			
Лист № ___ Раздела 4.2	Всего листов раздела 4.2 : ___	Всего разделов: ___	Всего листов выписки: ___
11.01.2023 № 99/2023/514534023			
Кадастровый номер:		78:31:0001518:23	

Номер точки	Координаты, м		Описание закрепления на местности	Средняя квадратическая погрешность определения координат характерных точек границы части земельного участка, м
	X	Y		
1	2	3	4	5
299	92311.81	117517.64	данные отсутствуют	данные отсутствуют
300	92311.41	117517.3	данные отсутствуют	данные отсутствуют
301	92311.12	117516.87	данные отсутствуют	данные отсутствуют
302	92310.96	117516.39	данные отсутствуют	данные отсутствуют
303	92307.83	117501.9	данные отсутствуют	данные отсутствуют
304	92307.18	117499.12	данные отсутствуют	данные отсутствуют
305	92307.06	117498.56	данные отсутствуют	данные отсутствуют
306	92306.51	117496.18	данные отсутствуют	данные отсутствуют
307	92305.18	117494.94	данные отсутствуют	данные отсутствуют
308	92298.47	117488.95	данные отсутствуют	данные отсутствуют
309	92288.58	117480.12	данные отсутствуют	данные отсутствуют
310	92276.46	117469.32	данные отсутствуют	данные отсутствуют
311	92273.82	117467.82	данные отсутствуют	данные отсутствуют
312	92273.24	117467.58	данные отсутствуют	данные отсутствуют
313	92273.04	117468.01	данные отсутствуют	данные отсутствуют
314	92272.75	117468.39	данные отсутствуют	данные отсутствуют
315	92272.2	117466.84	данные отсутствуют	данные отсутствуют
Государственный регистратор				ФГИС ЕГРН
полное наименование должности			подпись	инициалы, фамилия

М.П.

Выписка из Единого государственного реестра недвижимости об объекте недвижимости
Сведения о частях земельного участка

Земельный участок			
(вид объекта недвижимости)			
Лист № ___ Раздела 4.2	Всего листов раздела 4.2 : ___	Всего разделов: ___	Всего листов выписки: ___
11.01.2023 № 99/2023/514534023			
Кадастровый номер:		78:31:0001518:23	

Номер точки	Координаты, м		Описание закрепления на местности	Средняя квадратическая погрешность определения координат характерных точек границы части земельного участка, м
	X	Y		
1	2	3	4	5
316	92269.51	117467.76	данные отсутствуют	данные отсутствуют
317	92269.38	117467.41	данные отсутствуют	данные отсутствуют
318	92269.33	117467.04	данные отсутствуют	данные отсутствуют
319	92269.36	117466.68	данные отсутствуют	данные отсутствуют
320	92269.61	117465	данные отсутствуют	данные отсутствуют
321	92269.67	117463.95	данные отсутствуют	данные отсутствуют
322	92269.81	117463.47	данные отсутствуют	данные отсутствуют
323	92270.07	117463.05	данные отсутствуют	данные отсутствуют
324	92270.42	117462.7	данные отсутствуют	данные отсутствуют
325	92270.85	117462.45	данные отсутствуют	данные отсутствуют
326	92271.33	117462.32	данные отсутствуют	данные отсутствуют
327	92271.82	117462.31	данные отсутствуют	данные отсутствуют
328	92272.31	117462.42	данные отсутствуют	данные отсутствуют
329	92274.05	117463.35	данные отсутствуют	данные отсутствуют
330	92275.78	117464.34	данные отсутствуют	данные отсутствуют
331	92278.61	117465.94	данные отсутствуют	данные отсутствуют
332	92278.96	117466.19	данные отсутствуют	данные отсутствуют
Государственный регистратор				ФГИС ЕГРН
полное наименование должности			подпись	инициалы, фамилия

М.П.

Выписка из Единого государственного реестра недвижимости об объекте недвижимости
Сведения о частях земельного участка

Земельный участок			
<small>(вид объекта недвижимости)</small>			
Лист № ___ Раздела 4.2	Всего листов раздела 4.2 : ___	Всего разделов: ___	Всего листов выписки: ___
11.01.2023 № 99/2023/514534023			
Кадастровый номер:		78:31:0001518:23	

Номер точки	Координаты, м		Описание закрепления на местности	Средняя квадратическая погрешность определения координат характерных точек границы части земельного участка, м
	X	Y		
1	2	3	4	5
333	92291.24	117477.14	данные отсутствуют	данные отсутствуют
334	92301.13	117485.97	данные отсутствуют	данные отсутствуют
335	92307.86	117491.97	данные отсутствуют	данные отсутствуют
336	92309.69	117493.68	данные отсутствуют	данные отсутствуют
337	92309.94	117493.97	данные отсутствуют	данные отсутствуют
338	92310.14	117494.31	данные отсутствуют	данные отсутствуют
339	92310.27	117494.69	данные отсутствуют	данные отсутствуют
340	92310.96	117497.67	данные отсутствуют	данные отсутствуют
341	92310.99	117497.82	данные отсутствуют	данные отсутствуют
342	92311.33	117497.61	данные отсутствуют	данные отсутствуют
343	92311.71	117497.47	данные отсутствуют	данные отсутствуют
344	92312.15	117498.71	данные отсутствуют	данные отсутствуют
345	92352.2	117580.93	данные отсутствуют	данные отсутствуют
346	92348.35	117582.1	данные отсутствуют	данные отсутствуют
347	92345.84	117576.1	данные отсутствуют	данные отсутствуют
348	92345.71	117575.7	данные отсутствуют	данные отсутствуют
349	92345.68	117575.29	данные отсутствуют	данные отсутствуют
Государственный регистратор				ФГИС ЕГРН
полное наименование должности			подпись	инициалы, фамилия

М.П.

Сведения о частях земельного участка

Земельный участок			
(вид объекта недвижимости)			
Лист № ___	Раздела 4.2	Всего листов раздела 4.2 : ___	Всего разделов: ___
Всего листов выписки: ___			
11.01.2023 № 99/2023/514534023			
Кадастровый номер:		78:31:0001518:23	

Номер точки	Координаты, м		Описание закрепления на местности	Средняя квадратическая погрешность определения координат характерных точек границы части земельного участка, м
	X	Y		
1	2	3	4	5
350	92345.76	117571.7	данные отсутствуют	данные отсутствуют
351	92345.79	117569.98	данные отсутствуют	данные отсутствуют
352	92345.09	117567.86	данные отсутствуют	данные отсутствуют
353	92346.96	117567.12	данные отсутствуют	данные отсутствуют
354	92346.31	117565.49	данные отсутствуют	данные отсутствуют
355	92346.83	117565.36	данные отсутствуют	данные отсутствуют
356	92347.37	117565.38	данные отсутствуют	данные отсутствуют
357	92347.88	117565.54	данные отсутствуют	данные отсутствуют
358	92348.34	117565.83	данные отсутствуют	данные отсутствуют
359	92348.69	117566.24	данные отсутствуют	данные отсутствуют
360	92348.93	117566.73	данные отсутствуют	данные отсутствуют
361	92349.7	117569.04	данные отсутствуют	данные отсутствуют
362	92349.79	117569.67	данные отсутствуют	данные отсутствуют
363	92349.79	117570.32	данные отсутствуют	данные отсутствуют
364	92349.76	117571.78	данные отсутствуют	данные отсутствуют
365	92349.69	117574.95	данные отсутствуют	данные отсутствуют
366	92208.26	117502.48	данные отсутствуют	данные отсутствуют

Государственный регистратор		ФГИС ЕГРН
полное наименование должности	подпись	инициалы, фамилия

М.П.

Сведения о частях земельного участка

Земельный участок			
(вид объекта недвижимости)			
Лист № ___ Раздела 4.2	Всего листов раздела 4.2 : ___	Всего разделов: ___	Всего листов выписки: ___
11.01.2023 № 99/2023/514534023			
Кадастровый номер:		78:31:0001518:23	

Номер точки	Координаты, м		Описание закрепления на местности	Средняя квадратическая погрешность определения координат характерных точек границы части земельного участка, м
	X	Y		
1	2	3	4	5
367	92208.44	117502.94	данные отсутствуют	данные отсутствуют
368	92208.49	117503.3	данные отсутствуют	данные отсутствуют
369	92208.41	117503.67	данные отсутствуют	данные отсутствуют
370	92208.21	117503.98	данные отсутствуют	данные отсутствуют
371	92207.91	117504.2	данные отсутствуют	данные отсутствуют
372	92206.58	117504.8	данные отсутствуют	данные отсутствуют
373	92206.51	117504.83	данные отсутствуют	данные отсутствуют
374	92206.12	117504.96	данные отсутствуют	данные отсутствуют
375	92257.58	117620.14	данные отсутствуют	данные отсутствуют
376	92255.62	117621.02	данные отсутствуют	данные отсутствуют
377	92254.91	117619	данные отсутствуют	данные отсутствуют
378	92253.13	117613.88	данные отсутствуют	данные отсутствуют
379	92252.83	117613.01	данные отсутствуют	данные отсутствуют
380	92252.46	117611.96	данные отсутствуют	данные отсутствуют
381	92250.37	117612.73	данные отсутствуют	данные отсутствуют
382	92249.98	117612.8	данные отсутствуют	данные отсутствуют
383	92249.59	117612.77	данные отсутствуют	данные отсутствуют
Государственный регистратор				ФГИС ЕГРН
полное наименование должности			подпись	инициалы, фамилия

М.П.

Выписка из Единого государственного реестра недвижимости об объекте недвижимости
Сведения о частях земельного участка

Земельный участок			
(вид объекта недвижимости)			
Лист № ___ Раздела 4.2	Всего листов раздела 4.2 : ___	Всего разделов: ___	Всего листов выписки: ___
11.01.2023 № 99/2023/514534023			
Кадастровый номер:		78:31:0001518:23	

Номер точки	Координаты, м		Описание закрепления на местности	Средняя квадратическая погрешность определения координат характерных точек границы части земельного участка, м
	X	Y		
1	2	3	4	5
384	92249.23	117612.62	данные отсутствуют	данные отсутствуют
385	92248.93	117612.37	данные отсутствуют	данные отсутствуют
386	92248.71	117612.02	данные отсутствуют	данные отсутствуют
387	92245.33	117604.15	данные отсутствуют	данные отсутствуют
388	92251.67	117622.78	данные отсутствуют	данные отсутствуют
389	92249.58	117623.72	данные отсутствуют	данные отсутствуют
390	92240.07	117595.76	данные отсутствуют	данные отсутствуют
391	92238.49	117596.36	данные отсутствуют	данные отсутствуют
392	92237.56	117593.83	данные отсутствуют	данные отсутствуют
393	92241.4	117592.32	данные отсутствуют	данные отсутствуют
394	92241.87	117592.21	данные отсутствуют	данные отсутствуют
395	92242.36	117592.26	данные отсутствуют	данные отсутствуют
396	92242.81	117592.46	данные отсутствуют	данные отсутствуют
397	92243.17	117592.79	данные отсутствуют	данные отсутствуют
398	92243.41	117593.22	данные отсутствуют	данные отсутствуют
399	92244.09	117595.06	данные отсутствуют	данные отсутствуют
400	92245.63	117599.29	данные отсутствуют	данные отсутствуют
Государственный регистратор				ФГИС ЕГРН
полное наименование должности			подпись	инициалы, фамилия

М.П.

Сведения о частях земельного участка

Земельный участок			
(вид объекта недвижимости)			
Лист № __ Раздела 4.2	Всего листов раздела 4.2 : __	Всего разделов: __	Всего листов выписки: __
11.01.2023 № 99/2023/514534023			
Кадастровый номер:		78:31:0001518:23	

Номер точки	Координаты, м		Описание закрепления на местности	Средняя квадратическая погрешность определения координат характерных точек границы части земельного участка, м
	X	Y		
1	2	3	4	5
401	92245.97	117600.2	данные отсутствуют	данные отсутствуют
402	92250.36	117610.45	данные отсутствуют	данные отсутствуют
403	92252.5	117609.67	данные отсутствуют	данные отсутствуют
404	92252.91	117609.6	данные отсутствуют	данные отсутствуют
405	92253.33	117609.67	данные отсутствуют	данные отсутствуют
406	92253.7	117609.85	данные отсутствуют	данные отсутствуют
407	92254.01	117610.15	данные отсутствуют	данные отсутствуют
408	92254.2	117610.47	данные отсутствуют	данные отсутствуют
409	92254.85	117612.31	данные отсутствуют	данные отсутствуют
410	92255.15	117613.17	данные отсутствуют	данные отсутствуют
411	92256.93	117618.29	данные отсутствуют	данные отсутствуют
412	92356.39	117611.51	данные отсутствуют	данные отсутствуют
413	92357.79	117614.83	данные отсутствуют	данные отсутствуют
414	92355.09	117620.88	данные отсутствуют	данные отсутствуют
415	92318.39	117636.43	данные отсутствуют	данные отсутствуют
416	92318.14	117635.85	данные отсутствуют	данные отсутствуют
417	92318.05	117635.48	данные отсутствуют	данные отсутствуют
Государственный регистратор				ФГИС ЕГРН
полное наименование должности			подпись	инициалы, фамилия

М.П.

Сведения о частях земельного участка

Земельный участок			
(вид объекта недвижимости)			
Лист № ___	Раздела 4.2	Всего листов раздела 4.2 : ___	Всего разделов: ___
Всего листов выписки: ___			
11.01.2023 № 99/2023/514534023			
Кадастровый номер:		78:31:0001518:23	

Номер точки	Координаты, м		Описание закрепления на местности	Средняя квадратическая погрешность определения координат характерных точек границы части земельного участка, м
	X	Y		
1	2	3	4	5
418	92318.08	117635.11	данные отсутствуют	данные отсутствуют
419	92318.22	117634.76	данные отсутствуют	данные отсутствуют
420	92318.46	117634.48	данные отсутствуют	данные отсутствуют
421	92318.78	117634.28	данные отсутствуют	данные отсутствуют
422	92323.19	117632.42	данные отсутствуют	данные отсутствуют
423	92353.29	117619.66	данные отсутствуют	данные отсутствуют
424	92356.16	117613.22	данные отсутствуют	данные отсутствуют
425	92356.17	117613.14	данные отсутствуют	данные отсутствуют
426	92356.24	117612.41	данные отсутствуют	данные отсутствуют
427	92356.27	117612.1	данные отсутствуют	данные отсутствуют
428	92356.28	117612.05	данные отсутствуют	данные отсутствуют
429	92356.29	117611.99	данные отсутствуют	данные отсутствуют
430	92309.68	117424.41	данные отсутствуют	данные отсутствуют
431	92316.27	117427.82	данные отсутствуют	данные отсутствуют
432	92317.27	117428.31	данные отсутствуют	данные отсутствуют
433	92317.35	117428.35	данные отсутствуют	данные отсутствуют
434	92322.41	117431.36	данные отсутствуют	данные отсутствуют

Государственный регистратор		ФГИС ЕГРН
полное наименование должности	подпись	инициалы, фамилия

М.П.

Сведения о частях земельного участка

Земельный участок			
(вид объекта недвижимости)			
Лист № ___ Раздела 4.2	Всего листов раздела 4.2 : ___	Всего разделов: ___	Всего листов выписки: ___
11.01.2023 № 99/2023/514534023			
Кадастровый номер:		78:31:0001518:23	

Номер точки	Координаты, м		Описание закрепления на местности	Средняя квадратическая погрешность определения координат характерных точек границы части земельного участка, м
	X	Y		
1	2	3	4	5
435	92322.48	117431.41	данные отсутствуют	данные отсутствуют
436	92323.41	117432.08	данные отсутствуют	данные отсутствуют
437	92323.48	117432.13	данные отсутствуют	данные отсутствуют
438	92323.74	117432.48	данные отсутствуют	данные отсутствуют
439	92333.9	117455.21	данные отсутствуют	данные отсутствуют
440	92335.78	117459.1	данные отсутствуют	данные отсутствуют
441	92338.5	117465.72	данные отсутствуют	данные отсутствуют
442	92338.65	117465.72	данные отсутствуют	данные отсутствуют
443	92338.93	117465.81	данные отсутствуют	данные отсутствуют
444	92339.18	117465.99	данные отсутствуют	данные отсутствуют
445	92339.37	117466.24	данные отсутствуют	данные отсутствуют
446	92339.72	117467.15	данные отсутствуют	данные отсутствуют
447	92340.26	117468.47	данные отсутствуют	данные отсутствуют
448	92340.41	117468.83	данные отсутствуют	данные отсутствуют
449	92342.03	117468.24	данные отсутствуют	данные отсутствуют
450	92344.94	117467.11	данные отсутствуют	данные отсутствуют
451	92344.35	117465.93	данные отсутствуют	данные отсутствуют
Государственный регистратор				ФГИС ЕГРН
полное наименование должности			подпись	инициалы, фамилия

М.П.

Сведения о частях земельного участка

Земельный участок			
(вид объекта недвижимости)			
Лист № ___ Раздела 4.2	Всего листов раздела 4.2 : ___	Всего разделов: ___	Всего листов выписки: ___
11.01.2023 № 99/2023/514534023			
Кадастровый номер:		78:31:0001518:23	

Номер точки	Координаты, м		Описание закрепления на местности	Средняя квадратическая погрешность определения координат характерных точек границы части земельного участка, м
	X	Y		
1	2	3	4	5
452	92343.31	117464.27	данные отсутствуют	данные отсутствуют
453	92337.15	117453.39	данные отсутствуют	данные отсутствуют
454	92324.79	117432.3	данные отсутствуют	данные отсутствуют
455	92322.73	117429.34	данные отсутствуют	данные отсутствуют
456	92322.28	117428.55	данные отсутствуют	данные отсутствуют
457	92321.97	117427.69	данные отсутствуют	данные отсутствуют
458	92321.8	117426.8	данные отсутствуют	данные отсутствуют
459	92321.8	117425.9	данные отсутствуют	данные отсутствуют
460	92321.86	117425.21	данные отсутствуют	данные отсутствуют
461	92324.25	117425.63	данные отсутствуют	данные отсутствуют
462	92324.22	117426.07	данные отсутствуют	данные отсутствуют
463	92324.24	117426.74	данные отсутствуют	данные отсутствуют
464	92324.41	117427.38	данные отсутствуют	данные отсутствуют
465	92324.73	117427.98	данные отсутствуют	данные отсутствуют
466	92326.84	117431.01	данные отсутствуют	данные отсутствуют
467	92340.01	117453.05	данные отсутствуют	данные отсутствуют
468	92341.76	117455.91	данные отсутствуют	данные отсутствуют
Государственный регистратор				ФГИС ЕГРН
полное наименование должности			подпись	инициалы, фамилия

М.П.

Сведения о частях земельного участка

Земельный участок			
(вид объекта недвижимости)			
Лист № ___ Раздела 4.2	Всего листов раздела 4.2 : ___	Всего разделов: ___	Всего листов выписки: ___
11.01.2023 № 99/2023/514534023			
Кадастровый номер:		78:31:0001518:23	

Номер точки	Координаты, м		Описание закрепления на местности	Средняя квадратическая погрешность определения координат характерных точек границы части земельного участка, м
	X	Y		
1	2	3	4	5
469	92341.79	117455.97	данные отсутствуют	данные отсутствуют
470	92345.42	117463.06	данные отсутствуют	данные отсутствуют
471	92347.33	117466.17	данные отсутствуют	данные отсутствуют
472	92347.35	117466.17	данные отсутствуют	данные отсутствуют
473	92347.72	117466.09	данные отсутствуют	данные отсутствуют
474	92348.11	117466.11	данные отсутствуют	данные отсутствуют
475	92348.47	117466.23	данные отсутствуют	данные отсутствуют
476	92348.79	117466.45	данные отсутствуют	данные отсутствуют
477	92349.05	117466.75	данные отсутствуют	данные отсутствуют
478	92354.07	117474.56	данные отсутствуют	данные отсутствуют
479	92354.08	117474.59	данные отсутствуют	данные отсутствуют
480	92356.55	117478.69	данные отсутствуют	данные отсутствуют
481	92356.6	117478.76	данные отсутствуют	данные отсутствуют
482	92356.68	117479.01	данные отсутствуют	данные отсутствуют
483	92356.7	117479.19	данные отсутствуют	данные отсутствуют
484	92357	117479.68	данные отсутствуют	данные отсутствуют
485	92361.62	117488.06	данные отсутствуют	данные отсутствуют
Государственный регистратор				ФГИС ЕГРН
полное наименование должности			подпись	инициалы, фамилия

М.П.

Сведения о частях земельного участка

Земельный участок			
(вид объекта недвижимости)			
Лист № ___ Раздела 4.2	Всего листов раздела 4.2 : ___	Всего разделов: ___	Всего листов выписки: ___
11.01.2023 № 99/2023/514534023			
Кадастровый номер:		78:31:0001518:23	

Номер точки	Координаты, м		Описание закрепления на местности	Средняя квадратическая погрешность определения координат характерных точек границы части земельного участка, м
	X	Y		
1	2	3	4	5
486	92378.23	117514.02	данные отсутствуют	данные отсутствуют
487	92393.09	117536.74	данные отсутствуют	данные отсутствуют
488	92393.11	117536.78	данные отсутствуют	данные отсутствуют
489	92393.33	117537.14	данные отсутствуют	данные отсутствуют
490	92395.27	117540.27	данные отсутствуют	данные отсутствуют
491	92401.29	117549.6	данные отсутствуют	данные отсутствуют
492	92401.3	117549.61	данные отсутствуют	данные отсутствуют
493	92401.49	117549.91	данные отсутствуют	данные отсутствуют
494	92401.52	117549.96	данные отсутствуют	данные отсутствуют
495	92408.94	117563.2	данные отсутствуют	данные отсутствуют
496	92410.77	117565.94	данные отсутствуют	данные отсутствуют
497	92410.93	117566.27	данные отсутствуют	данные отсутствуют
498	92410.98	117566.65	данные отсутствуют	данные отсутствуют
499	92410.92	117567.02	данные отсутствуют	данные отсутствуют
500	92410.58	117567.57	данные отсутствуют	данные отсутствуют
501	92408.98	117569.5	данные отсутствуют	данные отсутствуют
502	92404.26	117572.19	данные отсутствуют	данные отсутствуют
Государственный регистратор				ФГИС ЕГРН
полное наименование должности			подпись	инициалы, фамилия

М.П.

Сведения о частях земельного участка

Земельный участок			
(вид объекта недвижимости)			
Лист № ___ Раздела 4.2	Всего листов раздела 4.2 : ___	Всего разделов: ___	Всего листов выписки: ___
11.01.2023 № 99/2023/514534023			
Кадастровый номер:		78:31:0001518:23	

Номер точки	Координаты, м		Описание закрепления на местности	Средняя квадратическая погрешность определения координат характерных точек границы части земельного участка, м
	X	Y		
1	2	3	4	5
503	92404.31	117571.89	данные отсутствуют	данные отсутствуют
504	92404.45	117571.62	данные отсутствуют	данные отсутствуют
505	92405.26	117570.63	данные отсутствуют	данные отсутствуют
506	92405.96	117569.79	данные отсутствуют	данные отсутствуют
507	92399.91	117559.48	данные отсутствуют	данные отсутствуют
508	92374.89	117517.29	данные отсутствуют	данные отсутствуют
509	92350.02	117475.38	данные отсутствуют	данные отсутствуют
510	92346.01	117469.14	данные отсутствуют	данные отсутствуют
511	92342.85	117470.37	данные отсутствуют	данные отсутствуют
512	92342.83	117470.38	данные отсутствуют	данные отсутствуют
513	92340.49	117471.23	данные отсутствуют	данные отсутствуют
514	92340.03	117471.32	данные отсутствуют	данные отсутствуют
515	92339.56	117471.26	данные отсутствуют	данные отсутствуют
516	92339.14	117471.07	данные отсутствуют	данные отсутствуют
517	92338.8	117470.76	данные отсутствуют	данные отсутствуют
518	92338.75	117470.69	данные отсутствуют	данные отсутствуют
519	92338.59	117470.39	данные отсутствуют	данные отсутствуют
Государственный регистратор				ФГИС ЕГРН
полное наименование должности			подпись	инициалы, фамилия

М.П.

Сведения о частях земельного участка

Земельный участок			
(вид объекта недвижимости)			
Лист № __ Раздела 4.2	Всего листов раздела 4.2 : __	Всего разделов: __	Всего листов выписки: __
11.01.2023 № 99/2023/514534023			
Кадастровый номер:		78:31:0001518:23	

Номер точки	Координаты, м		Описание закрепления на местности	Средняя квадратическая погрешность определения координат характерных точек границы части земельного участка, м
	X	Y		
1	2	3	4	5
520	92338.2	117469.45	данные отсутствуют	данные отсутствуют
521	92337.42	117468.29	данные отсутствуют	данные отсутствуют
522	92337.33	117468.12	данные отсутствуют	данные отсутствуют
523	92336.66	117466.86	данные отсутствуют	данные отсутствуют
524	92333.85	117460.03	данные отсутствуют	данные отсутствуют
525	92331.96	117456.12	данные отсутствуют	данные отсутствуют
526	92331.95	117456.1	данные отсутствуют	данные отсутствуют
527	92321.91	117433.64	данные отсутствуют	данные отсутствуют
528	92321.27	117433.18	данные отсутствуют	данные отсутствуют
529	92316.3	117430.21	данные отсутствуют	данные отсутствуют
530	92315.32	117429.74	данные отсутствуют	данные отсутствуют
531	92307.14	117425.5	данные отсутствуют	данные отсутствуют
532	92303.95	117426.99	данные отсутствуют	данные отсутствуют
533	92300.96	117428.04	данные отсутствуют	данные отсутствуют
534	92300.6	117428.04	данные отсутствуют	данные отсутствуют
535	92299.33	117427.93	данные отсутствуют	данные отсутствуют
536	92407.67	117567.74	данные отсутствуют	данные отсутствуют

Государственный регистратор		ФГИС ЕГРН
полное наименование должности	подпись	инициалы, фамилия

М.П.

Сведения о частях земельного участка

Земельный участок			
(вид объекта недвижимости)			
Лист № ___ Раздела 4.2	Всего листов раздела 4.2 : ___	Всего разделов: ___	Всего листов выписки: ___
11.01.2023 № 99/2023/514534023			
Кадастровый номер:		78:31:0001518:23	

Номер точки	Координаты, м		Описание закрепления на местности	Средняя квадратическая погрешность определения координат характерных точек границы части земельного участка, м
	X	Y		
1	2	3	4	5
537	92408.62	117566.58	данные отсутствуют	данные отсутствуют
538	92407.09	117564.28	данные отсутствуют	данные отсутствуют
539	92399.67	117551.03	данные отсутствуют	данные отсутствуют
540	92399.49	117550.76	данные отсутствуют	данные отсутствуют
541	92393.47	117541.43	данные отсутствуют	данные отсутствуют
542	92391.5	117538.26	данные отсутствуют	данные отсутствуют
543	92391.49	117538.24	данные отсутствуют	данные отсутствуют
544	92391.29	117537.89	данные отсутствуют	данные отсутствуют
545	92377.49	117516.8	данные отсутствуют	данные отсутствуют
546	92402.01	117558.22	данные отсутствуют	данные отсутствуют
547	92287.09	117432.1	данные отсутствуют	данные отсутствуют
548	92297.6	117428.52	данные отсутствуют	данные отсутствуют
549	92293.64	117430.64	данные отсутствуют	данные отсутствуют
550	92293.31	117430.77	данные отсутствуют	данные отсутствуют
551	92292.99	117430.82	данные отсутствуют	данные отсутствуют
552	92292.21	117431.23	данные отсутствуют	данные отсутствуют
553	92292.03	117431.3	данные отсутствуют	данные отсутствуют
Государственный регистратор				ФГИС ЕГРН
полное наименование должности			подпись	инициалы, фамилия

М.П.

Выписка из Единого государственного реестра недвижимости об объекте недвижимости
Сведения о частях земельного участка

Земельный участок			
<small>(вид объекта недвижимости)</small>			
Лист № ___ Раздела 4.2	Всего листов раздела 4.2 : ___	Всего разделов: ___	Всего листов выписки: ___
11.01.2023 № 99/2023/514534023			
Кадастровый номер:		78:31:0001518:23	

Номер точки	Координаты, м		Описание закрепления на местности	Средняя квадратическая погрешность определения координат характерных точек границы части земельного участка, м
	X	Y		
1	2	3	4	5
554	92288.48	117432.39	данные отсутствуют	данные отсутствуют
555	92288.01	117432.45	данные отсутствуют	данные отсутствуют
556	92287.55	117432.36	данные отсутствуют	данные отсутствуют
557	92287.14	117432.15	данные отсутствуют	данные отсутствуют
558	92238.55	117454.58	данные отсутствуют	данные отсутствуют
559	92246.55	117475.67	данные отсутствуют	данные отсутствуют
560	92241.72	117477.39	данные отсутствуют	данные отсутствуют
561	92230.85	117481.77	данные отсутствуют	данные отсутствуют
562	92222.38	117485.1	данные отсутствуют	данные отсутствуют
563	92215.9	117487.52	данные отсутствуют	данные отсутствуют
564	92208.15	117490.28	данные отсутствуют	данные отсутствуют
564	92208.15	117490.28	данные отсутствуют	данные отсутствуют
565	92206.27	117490.95	данные отсутствуют	данные отсутствуют
565	92206.27	117490.95	данные отсутствуют	данные отсутствуют
566	92202.35	117492.43	данные отсутствуют	данные отсутствуют
567	92202.09	117491.53	данные отсутствуют	данные отсутствуют
568	92280.85	117605.59	данные отсутствуют	данные отсутствуют

Государственный регистратор		ФГИС ЕГРН
полное наименование должности	подпись	инициалы, фамилия

М.П.

Выписка из Единого государственного реестра недвижимости об объекте недвижимости
Сведения о частях земельного участка

Земельный участок			
(вид объекта недвижимости)			
Лист № ___ Раздела 4.2	Всего листов раздела 4.2 : ___	Всего разделов: ___	Всего листов выписки: ___
11.01.2023 № 99/2023/514534023			
Кадастровый номер:		78:31:0001518:23	

Номер точки	Координаты, м		Описание закрепления на местности	Средняя квадратическая погрешность определения координат характерных точек границы части земельного участка, м
	X	Y		
1	2	3	4	5
569	92303.1	117581.07	данные отсутствуют	данные отсутствуют
570	92212.05	117501.06	данные отсутствуют	данные отсутствуют
571	92250.29	117445.46	данные отсутствуют	данные отсутствуют
571	92250.29	117445.46	данные отсутствуют	данные отсутствуют
572	92250.39	117445.94	данные отсутствуют	данные отсутствуют
572	92250.39	117445.94	данные отсутствуют	данные отсутствуют
573	92250.07	117447.2	данные отсутствуют	данные отсутствуют
573	92250.07	117447.2	данные отсутствуют	данные отсутствуют
574	92249.62	117447.68	данные отсутствуют	данные отсутствуют
574	92249.62	117447.68	данные отсутствуют	данные отсутствуют
575	92249.2	117447.94	данные отсутствуют	данные отсутствуют
575	92249.2	117447.94	данные отсутствуют	данные отсутствуют
576	92246.92	117448.81	данные отсутствуют	данные отсутствуют
576	92246.92	117448.81	данные отсутствуют	данные отсутствуют
577	92246.46	117448.85	данные отсутствуют	данные отсутствуют
577	92246.46	117448.85	данные отсутствуют	данные отсутствуют
578	92245.82	117448.84	данные отсутствуют	данные отсутствуют

Государственный регистратор		ФГИС ЕГРН
полное наименование должности	подпись	инициалы, фамилия

М.П.

Выписка из Единого государственного реестра недвижимости об объекте недвижимости
Сведения о частях земельного участка

Земельный участок			
(вид объекта недвижимости)			
Лист № ___ Раздела 4.2	Всего листов раздела 4.2 : ___	Всего разделов: ___	Всего листов выписки: ___
11.01.2023 № 99/2023/514534023			
Кадастровый номер:		78:31:0001518:23	

Номер точки	Координаты, м		Описание закрепления на местности	Средняя квадратическая погрешность определения координат характерных точек границы части земельного участка, м
	X	Y		
1	2	3	4	5
578	92245.82	117448.84	данные отсутствуют	данные отсутствуют
579	92241.34	117449.97	данные отсутствуют	данные отсутствуют
579	92241.34	117449.97	данные отсутствуют	данные отсутствуют
580	92235.97	117451.79	данные отсутствуют	данные отсутствуют
580	92235.97	117451.79	данные отсутствуют	данные отсутствуют
581	92234.02	117452.18	данные отсутствуют	данные отсутствуют
581	92234.02	117452.18	данные отсутствуют	данные отсутствуют
582	92233.43	117452.39	данные отсутствуют	данные отсутствуют
582	92233.43	117452.39	данные отсутствуют	данные отсутствуют
583	92232.01	117448.65	данные отсутствуют	данные отсутствуют
583	92232.01	117448.65	данные отсутствуют	данные отсутствуют
584	92232.62	117448.43	данные отсутствуют	данные отсутствуют
584	92232.62	117448.43	данные отсутствуют	данные отсутствуют
585	92234.76	117447.64	данные отсутствуют	данные отсутствуют
585	92234.76	117447.64	данные отсутствуют	данные отсутствуют
586	92235.25	117447.6	данные отсутствуют	данные отсутствуют
586	92235.25	117447.6	данные отсутствуют	данные отсутствуют
Государственный регистратор				ФГИС ЕГРН
полное наименование должности			подпись	инициалы, фамилия

М.П.

Выписка из Единого государственного реестра недвижимости об объекте недвижимости
Сведения о частях земельного участка

Земельный участок			
(вид объекта недвижимости)			
Лист № ___ Раздела 4.2	Всего листов раздела 4.2 : ___	Всего разделов: ___	Всего листов выписки: ___
11.01.2023 № 99/2023/514534023			
Кадастровый номер:		78:31:0001518:23	

Номер точки	Координаты, м		Описание закрепления на местности	Средняя квадратическая погрешность определения координат характерных точек границы части земельного участка, м
	X	Y		
1	2	3	4	5
587	92235.93	117447.72	данные отсутствуют	данные отсутствуют
587	92235.93	117447.72	данные отсутствуют	данные отсутствуют
588	92239.93	117446.23	данные отсутствуют	данные отсутствуют
588	92239.93	117446.23	данные отсутствуют	данные отсутствуют
589	92243.52	117444.83	данные отсутствуют	данные отсутствуют
589	92243.52	117444.83	данные отсутствуют	данные отсутствуют
590	92244.67	117444.37	данные отсутствуют	данные отсутствуют
590	92244.67	117444.37	данные отсутствуют	данные отсутствуют
591	92243.56	117441.14	данные отсутствуют	данные отсутствуют
591	92243.56	117441.14	данные отсутствуют	данные отсутствуют
592	92208.04	117486.22	данные отсутствуют	данные отсутствуют
592	92208.04	117486.22	данные отсутствуют	данные отсутствуют
593	92210.31	117486.4	данные отсутствуют	данные отсутствуют
593	92210.31	117486.4	данные отсутствуют	данные отсутствуют
594	92212.95	117487.39	данные отсутствуют	данные отсутствуют
594	92212.95	117487.39	данные отсутствуют	данные отсутствуют
595	92215.21	117489.08	данные отсутствуют	данные отсутствуют
Государственный регистратор				ФГИС ЕГРН
полное наименование должности			подпись	инициалы, фамилия

М.П.

Выписка из Единого государственного реестра недвижимости об объекте недвижимости
Сведения о частях земельного участка

Земельный участок			
(вид объекта недвижимости)			
Лист № ___ Раздела 4.2	Всего листов раздела 4.2 : ___	Всего разделов: ___	Всего листов выписки: ___
11.01.2023 № 99/2023/514534023			
Кадастровый номер:		78:31:0001518:23	

Номер точки	Координаты, м		Описание закрепления на местности	Средняя квадратическая погрешность определения координат характерных точек границы части земельного участка, м
	X	Y		
1	2	3	4	5
595	92215.21	117489.08	данные отсутствуют	данные отсутствуют
596	92216.91	117491.33	данные отсутствуют	данные отсутствуют
596	92216.91	117491.33	данные отсутствуют	данные отсутствуют
597	92217.55	117492.75	данные отсутствуют	данные отсутствуют
597	92217.55	117492.75	данные отсутствуют	данные отсутствуют
598	92219.58	117498.35	данные отсутствуют	данные отсутствуют
598	92219.58	117498.35	данные отсутствуют	данные отсутствуют
599	92220.16	117501.11	данные отсутствуют	данные отсутствуют
599	92220.16	117501.11	данные отсутствуют	данные отсутствуют
600	92219.94	117503.93	данные отсутствуют	данные отсутствуют
600	92219.94	117503.93	данные отсутствуют	данные отсутствуют
601	92218.95	117506.57	данные отсутствуют	данные отсутствуют
601	92218.95	117506.57	данные отсутствуют	данные отсутствуют
602	92217.26	117508.83	данные отсутствуют	данные отсутствуют
602	92217.26	117508.83	данные отсутствуют	данные отсутствуют
603	92215	117510.52	данные отсутствуют	данные отсутствуют
603	92215	117510.52	данные отсутствуют	данные отсутствуют
Государственный регистратор				ФГИС ЕГРН
полное наименование должности			подпись	инициалы, фамилия

М.П.

Выписка из Единого государственного реестра недвижимости об объекте недвижимости
Сведения о частях земельного участка

Земельный участок			
(вид объекта недвижимости)			
Лист № ___ Раздела 4.2	Всего листов раздела 4.2 : ___	Всего разделов: ___	Всего листов выписки: ___
11.01.2023 № 99/2023/514534023			
Кадастровый номер:		78:31:0001518:23	

Номер точки	Координаты, м		Описание закрепления на местности	Средняя квадратическая погрешность определения координат характерных точек границы части земельного участка, м
	X	Y		
1	2	3	4	5
604	92213.68	117511.13	данные отсутствуют	данные отсутствуют
604	92213.68	117511.13	данные отсутствуют	данные отсутствуют
605	92209.1	117512.84	данные отсутствуют	данные отсутствуют
605	92209.1	117512.84	данные отсутствуют	данные отсутствуют
606	92208.9	117512.88	данные отсутствуют	данные отсутствуют
606	92208.9	117512.88	данные отсутствуют	данные отсутствуют
607	92238.68	117595.69	данные отсутствуют	данные отсутствуют
607	92238.68	117595.69	данные отсутствуют	данные отсутствуют
607	92238.68	117595.69	данные отсутствуют	данные отсутствуют
607	92238.68	117595.69	данные отсутствуют	данные отсутствуют
608	92249.26	117623.86	данные отсутствуют	данные отсутствуют
608	92249.26	117623.86	данные отсутствуют	данные отсутствуют
608	92249.26	117623.86	данные отсутствуют	данные отсутствуют
608	92249.26	117623.86	данные отсутствуют	данные отсутствуют
609	92207.12	117502.9	данные отсутствуют	данные отсутствуют
609	92207.12	117502.9	данные отсутствуют	данные отсутствуют
609	92207.12	117502.9	данные отсутствуют	данные отсутствуют

Государственный регистратор		ФГИС ЕГРН
полное наименование должности	подпись	инициалы, фамилия

М.П.

Выписка из Единого государственного реестра недвижимости об объекте недвижимости
Сведения о частях земельного участка

Земельный участок			
(вид объекта недвижимости)			
Лист № ___ Раздела 4.2	Всего листов раздела 4.2 : ___	Всего разделов: ___	Всего листов выписки: ___
11.01.2023 № 99/2023/514534023			
Кадастровый номер:		78:31:0001518:23	

Номер точки	Координаты, м		Описание закрепления на местности	Средняя квадратическая погрешность определения координат характерных точек границы части земельного участка, м
	X	Y		
1	2	3	4	5
609	92207.12	117502.9	данные отсутствуют	данные отсутствуют
610	92205.19	117497.23	данные отсутствуют	данные отсутствуют
610	92205.19	117497.23	данные отсутствуют	данные отсутствуют
610	92205.19	117497.23	данные отсутствуют	данные отсутствуют
610	92205.19	117497.23	данные отсутствуют	данные отсутствуют
611	92202.15	117488.3	данные отсутствуют	данные отсутствуют
611	92202.15	117488.3	данные отсутствуют	данные отсутствуют
611	92202.15	117488.3	данные отсутствуют	данные отсутствуют
611	92202.15	117488.3	данные отсутствуют	данные отсутствуют
612	92341.03	117452.18	данные отсутствуют	данные отсутствуют
612	92341.03	117452.18	данные отсутствуют	данные отсутствуют
613	92331.72	117453.18	данные отсутствуют	данные отсутствуют
613	92331.72	117453.18	данные отсутствуют	данные отсутствуют
614	92322.18	117455.13	данные отсутствуют	данные отсутствуют
614	92322.18	117455.13	данные отсутствуют	данные отсутствуют
615	92311.66	117455.26	данные отсутствуют	данные отсутствуют
615	92311.66	117455.26	данные отсутствуют	данные отсутствуют
Государственный регистратор				ФГИС ЕГРН
полное наименование должности			подпись	инициалы, фамилия

М.П.

Сведения о частях земельного участка

Земельный участок			
(вид объекта недвижимости)			
Лист № ___	Раздела 4.2	Всего листов раздела 4.2 : ___	Всего разделов: ___
Всего листов выписки: ___			
11.01.2023 № 99/2023/514534023			
Кадастровый номер:		78:31:0001518:23	

Номер точки	Координаты, м		Описание закрепления на местности	Средняя квадратическая погрешность определения координат характерных точек границы части земельного участка, м
	X	Y		
1	2	3	4	5
616	92288.72	117463.38	данные отсутствуют	данные отсутствуют
616	92288.72	117463.38	данные отсутствуют	данные отсутствуют
617	92266.54	117470.79	данные отсутствуют	данные отсутствуют
617	92266.54	117470.79	данные отсутствуют	данные отсутствуют
618	92202.39	117494.36	данные отсутствуют	данные отсутствуют
618	92202.39	117494.36	данные отсутствуют	данные отсутствуют

Государственный регистратор		ФГИС ЕГРН
полное наименование должности	подпись	инициалы, фамилия

М.П.

Выписка из Единого государственного реестра недвижимости об объекте недвижимости
Сведения о частях земельного участка

Земельный участок				
<small>(вид объекта недвижимости)</small>				
Лист № ___ Раздела 4.2		Всего листов раздела 4.2 : ___		Всего разделов: ___
Всего листов выписки: ___				
11.01.2023 № 99/2023/514534023				
Кадастровый номер:			78:31:0001518:23	
Сведения о характерных точках границы части (частей) земельного участка				
Учетный номер части: 39				
Система координат: МСК-05				
Зона №				
Номер точки	Координаты, м		Описание закрепления на местности	Средняя квадратическая погрешность определения координат характерных точек границы части земельного участка, м
	X	Y		
1	2	3	4	5
1	92312.33	117423.51	данные отсутствуют	данные отсутствуют
1	92312.33	117423.51	данные отсутствуют	данные отсутствуют
1	92312.33	117423.51	данные отсутствуют	данные отсутствуют
1	92312.33	117423.51	данные отсутствуют	данные отсутствуют
1	92312.33	117423.51	данные отсутствуют	данные отсутствуют
1	92312.33	117423.51	данные отсутствуют	данные отсутствуют
2	92324.53	117425.68	данные отсутствуют	данные отсутствуют
2	92324.53	117425.68	данные отсутствуют	данные отсутствуют
2	92324.53	117425.68	данные отсутствуют	данные отсутствуют
2	92324.53	117425.68	данные отсутствуют	данные отсутствуют
2	92324.53	117425.68	данные отсутствуют	данные отсутствуют
3	92412.76	117567.35	данные отсутствуют	данные отсутствуют
4	92400.21	117574.49	данные отсутствуют	данные отсутствуют
5	92396.73	117570.14	данные отсутствуют	данные отсутствуют
6	92385.53	117572.7	данные отсутствуют	данные отсутствуют
7	92362.28	117578.01	данные отсутствуют	данные отсутствуют
Государственный регистратор			ФГИС ЕГРН	
полное наименование должности			подпись	
			инициалы, фамилия	

М.П.

Выписка из Единого государственного реестра недвижимости об объекте недвижимости
Сведения о частях земельного участка

Земельный участок			
<small>(вид объекта недвижимости)</small>			
Лист № <u> </u> Раздела 4.2	Всего листов раздела 4.2 : <u> </u>	Всего разделов: <u> </u>	Всего листов выписки: <u> </u>
11.01.2023 № 99/2023/514534023			
Кадастровый номер:		78:31:0001518:23	

Номер точки	Координаты, м		Описание закрепления на местности	Средняя квадратическая погрешность определения координат характерных точек границы части земельного участка, м
	X	Y		
1	2	3	4	5
8	92355.5	117581	данные отсутствуют	данные отсутствуют
9	92355.08	117580.06	данные отсутствуют	данные отсутствуют
10	92344.51	117583.27	данные отсутствуют	данные отсутствуют
11	92359.54	117619	данные отсутствуют	данные отсутствуют
12	92310.61	117639.73	данные отсутствуют	данные отсутствуют
12	92310.61	117639.73	данные отсутствуют	данные отсутствуют
13	92297.16	117602.47	данные отсутствуют	данные отсутствуют
13	92297.16	117602.47	данные отсутствуют	данные отсутствуют
14	92248.92	117624.01	данные отсутствуют	данные отсутствуют
14	92248.92	117624.01	данные отсутствуют	данные отсутствуют
14	92248.92	117624.01	данные отсутствуют	данные отсутствуют
14	92248.92	117624.01	данные отсутствуют	данные отсутствуют
14	92248.92	117624.01	данные отсутствуют	данные отсутствуют
14	92248.92	117624.01	данные отсутствуют	данные отсутствуют
14	92248.92	117624.01	данные отсутствуют	данные отсутствуют
14	92248.92	117624.01	данные отсутствуют	данные отсутствуют
15	92246.46	117618.2	данные отсутствуют	данные отсутствуют
15	92246.46	117618.2	данные отсутствуют	данные отсутствуют
Государственный регистратор				ФГИС ЕГРН
полное наименование должности			подпись	инициалы, фамилия

М.П.

Выписка из Единого государственного реестра недвижимости об объекте недвижимости
Сведения о частях земельного участка

Земельный участок			
(вид объекта недвижимости)			
Лист № ___ Раздела 4.2	Всего листов раздела 4.2 : ___	Всего разделов: ___	Всего листов выписки: ___
11.01.2023 № 99/2023/514534023			
Кадастровый номер:		78:31:0001518:23	

Номер точки	Координаты, м		Описание закрепления на местности	Средняя квадратическая погрешность определения координат характерных точек границы части земельного участка, м
	X	Y		
1	2	3	4	5
15	92246.46	117618.2	данные отсутствуют	данные отсутствуют
15	92246.46	117618.2	данные отсутствуют	данные отсутствуют
15	92246.46	117618.2	данные отсутствуют	данные отсутствуют
15	92246.46	117618.2	данные отсутствуют	данные отсутствуют
15	92246.46	117618.2	данные отсутствуют	данные отсутствуют
16	92237.4	117593.38	данные отсутствуют	данные отсутствуют
16	92237.4	117593.38	данные отсутствуют	данные отсутствуют
16	92237.4	117593.38	данные отсутствуют	данные отсутствуют
16	92237.4	117593.38	данные отсутствуют	данные отсутствуют
16	92237.4	117593.38	данные отсутствуют	данные отсутствуют
16	92237.4	117593.38	данные отсутствуют	данные отсутствуют
16	92237.4	117593.38	данные отсутствуют	данные отсутствуют
16	92237.4	117593.38	данные отсутствуют	данные отсутствуют
16	92237.4	117593.38	данные отсутствуют	данные отсутствуют
17	92231.67	117577.33	данные отсутствуют	данные отсутствуют
17	92231.67	117577.33	данные отсутствуют	данные отсутствуют
17	92231.67	117577.33	данные отсутствуют	данные отсутствуют
17	92231.67	117577.33	данные отсутствуют	данные отсутствуют
17	92231.67	117577.33	данные отсутствуют	данные отсутствуют

Государственный регистратор		ФГИС ЕГРН
полное наименование должности	подпись	инициалы, фамилия

М.П.

Выписка из Единого государственного реестра недвижимости об объекте недвижимости
Сведения о частях земельного участка

Земельный участок			
(вид объекта недвижимости)			
Лист № ___ Раздела 4.2	Всего листов раздела 4.2 : ___	Всего разделов: ___	Всего листов выписки: ___
11.01.2023 № 99/2023/514534023			
Кадастровый номер:		78:31:0001518:23	

Номер точки	Координаты, м		Описание закрепления на местности	Средняя квадратическая погрешность определения координат характерных точек границы части земельного участка, м
	X	Y		
1	2	3	4	5
17	92231.67	117577.33	данные отсутствуют	данные отсутствуют
18	92229.87	117571.77	данные отсутствуют	данные отсутствуют
18	92229.87	117571.77	данные отсутствуют	данные отсутствуют
18	92229.87	117571.77	данные отсутствуют	данные отсутствуют
18	92229.87	117571.77	данные отсутствуют	данные отсутствуют
18	92229.87	117571.77	данные отсутствуют	данные отсутствуют
18	92229.87	117571.77	данные отсутствуют	данные отсутствуют
18	92229.87	117571.77	данные отсутствуют	данные отсутствуют
19	92216.77	117535.12	данные отсутствуют	данные отсутствуют
19	92216.77	117535.12	данные отсутствуют	данные отсутствуют
19	92216.77	117535.12	данные отсутствуют	данные отсутствуют
19	92216.77	117535.12	данные отсутствуют	данные отсутствуют
19	92216.77	117535.12	данные отсутствуют	данные отсутствуют
19	92216.77	117535.12	данные отсутствуют	данные отсутствуют
19	92216.77	117535.12	данные отсутствуют	данные отсутствуют
20	92216.57	117534.46	данные отсутствуют	данные отсутствуют
20	92216.57	117534.46	данные отсутствуют	данные отсутствуют
20	92216.57	117534.46	данные отсутствуют	данные отсутствуют
20	92216.57	117534.46	данные отсутствуют	данные отсутствуют

Государственный регистратор		ФГИС ЕГРН
полное наименование должности	подпись	инициалы, фамилия

М.П.

Выписка из Единого государственного реестра недвижимости об объекте недвижимости
Сведения о частях земельного участка

Земельный участок			
(вид объекта недвижимости)			
Лист № ___ Раздела 4.2	Всего листов раздела 4.2 : ___	Всего разделов: ___	Всего листов выписки: ___
11.01.2023 № 99/2023/514534023			
Кадастровый номер:		78:31:0001518:23	

Номер точки	Координаты, м		Описание закрепления на местности	Средняя квадратическая погрешность определения координат характерных точек границы части земельного участка, м
	X	Y		
1	2	3	4	5
20	92216.57	117534.46	данные отсутствуют	данные отсутствуют
20	92216.57	117534.46	данные отсутствуют	данные отсутствуют
21	92216.34	117534.54	данные отсутствуют	данные отсутствуют
21	92216.34	117534.54	данные отсутствуют	данные отсутствуют
21	92216.34	117534.54	данные отсутствуют	данные отсутствуют
21	92216.34	117534.54	данные отсутствуют	данные отсутствуют
21	92216.34	117534.54	данные отсутствуют	данные отсутствуют
21	92216.34	117534.54	данные отсутствуют	данные отсутствуют
21	92216.34	117534.54	данные отсутствуют	данные отсутствуют
21	92216.34	117534.54	данные отсутствуют	данные отсутствуют
22	92216.08	117533.69	данные отсутствуют	данные отсутствуют
22	92216.08	117533.69	данные отсутствуют	данные отсутствуют
22	92216.08	117533.69	данные отсутствуют	данные отсутствуют
22	92216.08	117533.69	данные отсутствуют	данные отсутствуют
22	92216.08	117533.69	данные отсутствуют	данные отсутствуют
22	92216.08	117533.69	данные отсутствуют	данные отсутствуют
22	92216.08	117533.69	данные отсутствуют	данные отсутствуют
22	92216.08	117533.69	данные отсутствуют	данные отсутствуют
23	92214.75	117530.27	данные отсутствуют	данные отсутствуют

Государственный регистратор		ФГИС ЕГРН
полное наименование должности	подпись	инициалы, фамилия

М.П.

Выписка из Единого государственного реестра недвижимости об объекте недвижимости
Сведения о частях земельного участка

Земельный участок			
(вид объекта недвижимости)			
Лист № ___ Раздела 4.2	Всего листов раздела 4.2 : ___	Всего разделов: ___	Всего листов выписки: ___
11.01.2023 № 99/2023/514534023			
Кадастровый номер:		78:31:0001518:23	

Номер точки	Координаты, м		Описание закрепления на местности	Средняя квадратическая погрешность определения координат характерных точек границы части земельного участка, м
	X	Y		
1	2	3	4	5
23	92214.75	117530.27	данные отсутствуют	данные отсутствуют
23	92214.75	117530.27	данные отсутствуют	данные отсутствуют
23	92214.75	117530.27	данные отсутствуют	данные отсутствуют
23	92214.75	117530.27	данные отсутствуют	данные отсутствуют
23	92214.75	117530.27	данные отсутствуют	данные отсутствуют
23	92214.75	117530.27	данные отсутствуют	данные отсутствуют
24	92214.5	117529.39	данные отсутствуют	данные отсутствуют
24	92214.5	117529.39	данные отсутствуют	данные отсутствуют
24	92214.5	117529.39	данные отсутствуют	данные отсутствуют
24	92214.5	117529.39	данные отсутствуют	данные отсутствуют
24	92214.5	117529.39	данные отсутствуют	данные отсутствуют
24	92214.5	117529.39	данные отсутствуют	данные отсутствуют
24	92214.5	117529.39	данные отсутствуют	данные отсутствуют
24	92214.5	117529.39	данные отсутствуют	данные отсутствуют
25	92214.69	117529.3	данные отсутствуют	данные отсутствуют
25	92214.69	117529.3	данные отсутствуют	данные отсутствуют
25	92214.69	117529.3	данные отсутствуют	данные отсутствуют
25	92214.69	117529.3	данные отсутствуют	данные отсутствуют

Государственный регистратор		ФГИС ЕГРН
полное наименование должности	подпись	инициалы, фамилия

М.П.

Сведения о частях земельного участка

Земельный участок			
(вид объекта недвижимости)			
Лист № ___ Раздела 4.2	Всего листов раздела 4.2 : ___	Всего разделов: ___	Всего листов выписки: ___
11.01.2023 № 99/2023/514534023			
Кадастровый номер:		78:31:0001518:23	

Номер точки	Координаты, м		Описание закрепления на местности	Средняя квадратическая погрешность определения координат характерных точек границы части земельного участка, м
	X	Y		
1	2	3	4	5
25	92214.69	117529.3	данные отсутствуют	данные отсутствуют
25	92214.69	117529.3	данные отсутствуют	данные отсутствуют
25	92214.69	117529.3	данные отсутствуют	данные отсутствуют
26	92214.42	117528.67	данные отсутствуют	данные отсутствуют
26	92214.42	117528.67	данные отсутствуют	данные отсутствуют
26	92214.42	117528.67	данные отсутствуют	данные отсутствуют
26	92214.42	117528.67	данные отсутствуют	данные отсутствуют
26	92214.42	117528.67	данные отсутствуют	данные отсутствуют
26	92214.42	117528.67	данные отсутствуют	данные отсутствуют
26	92214.42	117528.67	данные отсутствуют	данные отсутствуют
26	92214.42	117528.67	данные отсутствуют	данные отсутствуют
27	92205.6	117503.47	данные отсутствуют	данные отсутствуют
27	92205.6	117503.47	данные отсутствуют	данные отсутствуют
27	92205.6	117503.47	данные отсутствуют	данные отсутствуют
27	92205.6	117503.47	данные отсутствуют	данные отсутствуют
27	92205.6	117503.47	данные отсутствуют	данные отсутствуют
27	92205.6	117503.47	данные отсутствуют	данные отсутствуют
27	92205.6	117503.47	данные отсутствуют	данные отсутствуют
Государственный регистратор				ФГИС ЕГРН
полное наименование должности			подпись	инициалы, фамилия

М.П.

Выписка из Единого государственного реестра недвижимости об объекте недвижимости
Сведения о частях земельного участка

Земельный участок			
(вид объекта недвижимости)			
Лист № ___ Раздела 4.2	Всего листов раздела 4.2 : ___	Всего разделов: ___	Всего листов выписки: ___
11.01.2023 № 99/2023/514534023			
Кадастровый номер:		78:31:0001518:23	

Номер точки	Координаты, м		Описание закрепления на местности	Средняя квадратическая погрешность определения координат характерных точек границы части земельного участка, м
	X	Y		
1	2	3	4	5
27	92205.6	117503.47	данные отсутствуют	данные отсутствуют
27	92205.6	117503.47	данные отсутствуют	данные отсутствуют
28	92210.18	117501.76	данные отсутствуют	данные отсутствуют
28	92210.18	117501.76	данные отсутствуют	данные отсутствуют
28	92210.18	117501.76	данные отсутствуют	данные отсутствуют
28	92210.18	117501.76	данные отсутствуют	данные отсутствуют
28	92210.18	117501.76	данные отсутствуют	данные отсутствуют
29	92208.15	117496.16	данные отсутствуют	данные отсутствуют
29	92208.15	117496.16	данные отсутствуют	данные отсутствуют
29	92208.15	117496.16	данные отсутствуют	данные отсутствуют
29	92208.15	117496.16	данные отсутствуют	данные отсутствуют
29	92208.15	117496.16	данные отсутствуют	данные отсутствуют
30	92203.58	117497.82	данные отсутствуют	данные отсутствуют
30	92203.58	117497.82	данные отсутствуют	данные отсутствуют
30	92203.58	117497.82	данные отсутствуют	данные отсутствуют
30	92203.58	117497.82	данные отсутствуют	данные отсутствуют
30	92203.58	117497.82	данные отсутствуют	данные отсутствуют
30	92203.58	117497.82	данные отсутствуют	данные отсутствуют

Государственный регистратор		ФГИС ЕГРН
полное наименование должности	подпись	инициалы, фамилия

М.П.

Выписка из Единого государственного реестра недвижимости об объекте недвижимости
Сведения о частях земельного участка

1178

Земельный участок			
(вид объекта недвижимости)			
Лист № <u> </u> Раздела 4.2	Всего листов раздела 4.2 : <u> </u>	Всего разделов: <u> </u>	Всего листов выписки: <u> </u>
11.01.2023 № 99/2023/514534023			
Кадастровый номер:		78:31:0001518:23	

Номер точки	Координаты, м		Описание закрепления на местности	Средняя квадратическая погрешность определения координат характерных точек границы части земельного участка, м
	X	Y		
1	2	3	4	5
30	92203.58	117497.82	данные отсутствуют	данные отсутствуют
30	92203.58	117497.82	данные отсутствуют	данные отсутствуют
30	92203.58	117497.82	данные отсутствуют	данные отсутствуют
31	92201.77	117492.55	данные отсутствуют	данные отсутствуют
31	92201.77	117492.55	данные отсутствуют	данные отсутствуют
31	92201.77	117492.55	данные отсутствуют	данные отсутствуют
31	92201.77	117492.55	данные отсутствуют	данные отсутствуют
31	92201.77	117492.55	данные отсутствуют	данные отсутствуют
31	92201.77	117492.55	данные отсутствуют	данные отсутствуют
31	92201.77	117492.55	данные отсутствуют	данные отсутствуют
31	92201.77	117492.55	данные отсутствуют	данные отсутствуют
31	92201.77	117492.55	данные отсутствуют	данные отсутствуют
31	92201.77	117492.55	данные отсутствуют	данные отсутствуют
31	92201.77	117492.55	данные отсутствуют	данные отсутствуют
31	92201.77	117492.55	данные отсутствуют	данные отсутствуют
31	92201.77	117492.55	данные отсутствуют	данные отсутствуют
31	92201.77	117492.55	данные отсутствуют	данные отсутствуют
32	92201.49	117491.75	данные отсутствуют	данные отсутствуют
32	92201.49	117491.75	данные отсутствуют	данные отсутствуют

Государственный регистратор		ФГИС ЕГРН
полное наименование должности	подпись	инициалы, фамилия

М.П.

Сведения о частях земельного участка

Земельный участок			
(вид объекта недвижимости)			
Лист № ___ Раздела 4.2	Всего листов раздела 4.2 : ___	Всего разделов: ___	Всего листов выписки: ___
11.01.2023 № 99/2023/514534023			
Кадастровый номер:		78:31:0001518:23	

Номер точки	Координаты, м		Описание закрепления на местности	Средняя квадратическая погрешность определения координат характерных точек границы части земельного участка, м
	X	Y		
1	2	3	4	5
32	92201.49	117491.75	данные отсутствуют	данные отсутствуют
32	92201.49	117491.75	данные отсутствуют	данные отсутствуют
32	92201.49	117491.75	данные отсутствуют	данные отсутствуют
32	92201.49	117491.75	данные отсутствуют	данные отсутствуют
32	92201.49	117491.75	данные отсутствуют	данные отсутствуют
32	92201.49	117491.75	данные отсутствуют	данные отсутствуют
32	92201.49	117491.75	данные отсутствуют	данные отсутствуют
32	92201.49	117491.75	данные отсутствуют	данные отсутствуют
32	92201.49	117491.75	данные отсутствуют	данные отсутствуют
32	92201.49	117491.75	данные отсутствуют	данные отсутствуют
32	92201.49	117491.75	данные отсутствуют	данные отсутствуют
32	92201.49	117491.75	данные отсутствуют	данные отсутствуют
32	92201.49	117491.75	данные отсутствуют	данные отсутствуют
33	92200.48	117488.88	данные отсутствуют	данные отсутствуют
33	92200.48	117488.88	данные отсутствуют	данные отсутствуют
33	92200.48	117488.88	данные отсутствуют	данные отсутствуют
33	92200.48	117488.88	данные отсутствуют	данные отсутствуют
33	92200.48	117488.88	данные отсутствуют	данные отсутствуют
33	92200.48	117488.88	данные отсутствуют	данные отсутствуют
Государственный регистратор				ФГИС ЕГРН
полное наименование должности			подпись	инициалы, фамилия

М.П.

Сведения о частях земельного участка

Земельный участок			
(вид объекта недвижимости)			
Лист № __ Раздела 4.2	Всего листов раздела 4.2 : __	Всего разделов: __	Всего листов выписки: __
11.01.2023 № 99/2023/514534023			
Кадастровый номер:		78:31:0001518:23	

Номер точки	Координаты, м		Описание закрепления на местности	Средняя квадратическая погрешность определения координат характерных точек границы части земельного участка, м
	X	Y		
1	2	3	4	5
33	92200.48	117488.88	данные отсутствуют	данные отсутствуют
33	92200.48	117488.88	данные отсутствуют	данные отсутствуют
33	92200.48	117488.88	данные отсутствуют	данные отсутствуют
33	92200.48	117488.88	данные отсутствуют	данные отсутствуют
33	92200.48	117488.88	данные отсутствуют	данные отсутствуют
33	92200.48	117488.88	данные отсутствуют	данные отсутствуют
34	92201.11	117488.67	данные отсутствуют	данные отсутствуют
34	92201.11	117488.67	данные отсутствуют	данные отсутствуют
34	92201.11	117488.67	данные отсутствуют	данные отсутствуют
34	92201.11	117488.67	данные отсутствуют	данные отсутствуют
34	92201.11	117488.67	данные отсутствуют	данные отсутствуют
34	92201.11	117488.67	данные отсутствуют	данные отсутствуют
34	92201.11	117488.67	данные отсутствуют	данные отсутствуют
34	92201.11	117488.67	данные отсутствуют	данные отсутствуют
34	92201.11	117488.67	данные отсутствуют	данные отсутствуют
34	92201.11	117488.67	данные отсутствуют	данные отсутствуют
34	92201.11	117488.67	данные отсутствуют	данные отсутствуют
34	92201.11	117488.67	данные отсутствуют	данные отсутствуют

Государственный регистратор		ФГИС ЕГРН
полное наименование должности	подпись	инициалы, фамилия

М.П.

Выписка из Единого государственного реестра недвижимости об объекте недвижимости
Сведения о частях земельного участка

Земельный участок			
(вид объекта недвижимости)			
Лист № ___ Раздела 4.2	Всего листов раздела 4.2 : ___	Всего разделов: ___	Всего листов выписки: ___
11.01.2023 № 99/2023/514534023			
Кадастровый номер:		78:31:0001518:23	

Номер точки	Координаты, м		Описание закрепления на местности	Средняя квадратическая погрешность определения координат характерных точек границы части земельного участка, м
	X	Y		
1	2	3	4	5
34	92201.11	117488.67	данные отсутствуют	данные отсутствуют
35	92225.16	117480.17	данные отсутствуют	данные отсутствуют
35	92225.16	117480.17	данные отсутствуют	данные отсутствуют
35	92225.16	117480.17	данные отсутствуют	данные отсутствуют
35	92225.16	117480.17	данные отсутствуют	данные отсутствуют
35	92225.16	117480.17	данные отсутствуют	данные отсутствуют
35	92225.16	117480.17	данные отсутствуют	данные отсутствуют
35	92225.16	117480.17	данные отсутствуют	данные отсутствуют
36	92224.56	117478.85	данные отсутствуют	данные отсутствуют
36	92224.56	117478.85	данные отсутствуют	данные отсутствуют
36	92224.56	117478.85	данные отсутствуют	данные отсутствуют
36	92224.56	117478.85	данные отсутствуют	данные отсутствуют
36	92224.56	117478.85	данные отсутствуют	данные отсутствуют
36	92224.56	117478.85	данные отсутствуют	данные отсутствуют
36	92224.56	117478.85	данные отсутствуют	данные отсутствуют
36	92224.56	117478.85	данные отсутствуют	данные отсутствуют
37	92228.99	117476.92	данные отсутствуют	данные отсутствуют
37	92228.99	117476.92	данные отсутствуют	данные отсутствуют
37	92228.99	117476.92	данные отсутствуют	данные отсутствуют
37	92228.99	117476.92	данные отсутствуют	данные отсутствуют

Государственный регистратор		ФГИС ЕГРН
полное наименование должности	подпись	инициалы, фамилия

М.П.

Выписка из Единого государственного реестра недвижимости об объекте недвижимости
Сведения о частях земельного участка

Земельный участок			
(вид объекта недвижимости)			
Лист № ___ Раздела 4.2	Всего листов раздела 4.2 : ___	Всего разделов: ___	Всего листов выписки: ___
11.01.2023 № 99/2023/514534023			
Кадастровый номер:		78:31:0001518:23	

Номер точки	Координаты, м		Описание закрепления на местности	Средняя квадратическая погрешность определения координат характерных точек границы части земельного участка, м
	X	Y		
1	2	3	4	5
37	92228.99	117476.92	данные отсутствуют	данные отсутствуют
37	92228.99	117476.92	данные отсутствуют	данные отсутствуют
37	92228.99	117476.92	данные отсутствуют	данные отсутствуют
37	92228.99	117476.92	данные отсутствуют	данные отсутствуют
38	92228.3	117475.33	данные отсутствуют	данные отсутствуют
38	92228.3	117475.33	данные отсутствуют	данные отсутствуют
38	92228.3	117475.33	данные отсутствуют	данные отсутствуют
38	92228.3	117475.33	данные отсутствуют	данные отсутствуют
38	92228.3	117475.33	данные отсутствуют	данные отсутствуют
38	92228.3	117475.33	данные отсутствуют	данные отсутствуют
38	92228.3	117475.33	данные отсутствуют	данные отсутствуют
38	92228.3	117475.33	данные отсутствуют	данные отсутствуют
38	92228.3	117475.33	данные отсутствуют	данные отсутствуют
38	92228.3	117475.33	данные отсутствуют	данные отсутствуют
39	92234.4	117473.23	данные отсутствуют	данные отсутствуют
39	92234.4	117473.23	данные отсутствуют	данные отсутствуют
39	92234.4	117473.23	данные отсутствуют	данные отсутствуют
39	92234.4	117473.23	данные отсутствуют	данные отсутствуют
39	92234.4	117473.23	данные отсутствуют	данные отсутствуют

Государственный регистратор		ФГИС ЕГРН
полное наименование должности	подпись	инициалы, фамилия

М.П.

Выписка из Единого государственного реестра недвижимости об объекте недвижимости
Сведения о частях земельного участка

Земельный участок			
(вид объекта недвижимости)			
Лист № ___ Раздела 4.2	Всего листов раздела 4.2 : ___	Всего разделов: ___	Всего листов выписки: ___
11.01.2023 № 99/2023/514534023			
Кадастровый номер:		78:31:0001518:23	

Номер точки	Координаты, м		Описание закрепления на местности	Средняя квадратическая погрешность определения координат характерных точек границы части земельного участка, м
	X	Y		
1	2	3	4	5
39	92234.4	117473.23	данные отсутствуют	данные отсутствуют
39	92234.4	117473.23	данные отсутствуют	данные отсутствуют
40	92240.47	117470.93	данные отсутствуют	данные отсутствуют
40	92240.47	117470.93	данные отсутствуют	данные отсутствуют
40	92240.47	117470.93	данные отсутствуют	данные отсутствуют
40	92240.47	117470.93	данные отсутствуют	данные отсутствуют
40	92240.47	117470.93	данные отсутствуют	данные отсутствуют
40	92240.47	117470.93	данные отсутствуют	данные отсутствуют
40	92240.47	117470.93	данные отсутствуют	данные отсутствуют
40	92240.47	117470.93	данные отсутствуют	данные отсутствуют
41	92234.81	117456	данные отсутствуют	данные отсутствуют
41	92234.81	117456	данные отсутствуют	данные отсутствуют
41	92234.81	117456	данные отсутствуют	данные отсутствуют
41	92234.81	117456	данные отсутствуют	данные отсутствуют
41	92234.81	117456	данные отсутствуют	данные отсутствуют
41	92234.81	117456	данные отсутствуют	данные отсутствуют
42	92229.11	117441.03	данные отсутствуют	данные отсутствуют
42	92229.11	117441.03	данные отсутствуют	данные отсутствуют

Государственный регистратор		ФГИС ЕГРН
полное наименование должности	подпись	инициалы, фамилия

М.П.

Выписка из Единого государственного реестра недвижимости об объекте недвижимости
Сведения о частях земельного участка

Земельный участок			
(вид объекта недвижимости)			
Лист № ___ Раздела 4.2	Всего листов раздела 4.2 : ___	Всего разделов: ___	Всего листов выписки: ___
11.01.2023 № 99/2023/514534023			
Кадастровый номер:		78:31:0001518:23	

Номер точки	Координаты, м		Описание закрепления на местности	Средняя квадратическая погрешность определения координат характерных точек границы части земельного участка, м
	X	Y		
1	2	3	4	5
42	92229.11	117441.03	данные отсутствуют	данные отсутствуют
42	92229.11	117441.03	данные отсутствуют	данные отсутствуют
42	92229.11	117441.03	данные отсутствуют	данные отсутствуют
43	92260.18	117441.26	данные отсутствуют	данные отсутствуют
43	92260.18	117441.26	данные отсутствуют	данные отсутствуют
43	92260.18	117441.26	данные отсутствуют	данные отсутствуют
43	92260.18	117441.26	данные отсутствуют	данные отсутствуют
43	92260.18	117441.26	данные отсутствуют	данные отсутствуют
43	92260.18	117441.26	данные отсутствуют	данные отсутствуют
44	92305.42	117587.57	данные отсутствуют	данные отсутствуют
44	92305.42	117587.57	данные отсутствуют	данные отсутствуют
45	92345.19	117573.46	данные отсутствуют	данные отсутствуют
46	92343.39	117568.53	данные отсутствуют	данные отсутствуют
47	92338.86	117556.84	данные отсутствуют	данные отсутствуют
47	92338.86	117556.84	данные отсутствуют	данные отсутствуют
48	92299.57	117571.15	данные отсутствуют	данные отсутствуют
48	92299.57	117571.15	данные отсутствуют	данные отсутствуют

Государственный регистратор		ФГИС ЕГРН
полное наименование должности	подпись	инициалы, фамилия

М.П.

Выписка из Единого государственного реестра недвижимости об объекте недвижимости
Сведения о частях земельного участка

Земельный участок			
(вид объекта недвижимости)			
Лист № ___ Раздела 4.2	Всего листов раздела 4.2 : ___	Всего разделов: ___	Всего листов выписки: ___
11.01.2023 № 99/2023/514534023			
Кадастровый номер:		78:31:0001518:23	

Номер точки	Координаты, м		Описание закрепления на местности	Средняя квадратическая погрешность определения координат характерных точек границы части земельного участка, м
	X	Y		
1	2	3	4	5
49	92337.95	117447.22	данные отсутствуют	данные отсутствуют
49	92337.95	117447.22	данные отсутствуют	данные отсутствуют
50	92316.65	117454.81	данные отсутствуют	данные отсутствуют
50	92316.65	117454.81	данные отсутствуют	данные отсутствуют
51	92316.21	117455.03	данные отсутствуют	данные отсутствуют
51	92316.21	117455.03	данные отсутствуют	данные отсутствуют
52	92310.76	117456.92	данные отсутствуют	данные отсутствуют
52	92310.76	117456.92	данные отсутствуют	данные отсутствуют
53	92282.63	117466.38	данные отсутствуют	данные отсутствуют
53	92282.63	117466.38	данные отсутствуют	данные отсутствуют
54	92203.71	117493.91	данные отсутствуют	данные отсутствуют
55	92204.93	117497.33	данные отсутствуют	данные отсутствуют
56	92205.79	117493.18	данные отсутствуют	данные отсутствуют
57	92204.4	117487.51	данные отсутствуют	данные отсутствуют
58	92391.82	117533.73	данные отсутствуют	данные отсутствуют
58	92391.82	117533.73	данные отсутствуют	данные отсутствуют
59	92360.75	117548.31	данные отсутствуют	данные отсутствуют

Государственный регистратор		ФГИС ЕГРН
полное наименование должности	подпись	инициалы, фамилия

М.П.

Сведения о частях земельного участка

Земельный участок			
(вид объекта недвижимости)			
Лист № __ Раздела 4.2	Всего листов раздела 4.2 : __	Всего разделов: __	Всего листов выписки: __
11.01.2023 № 99/2023/514534023			
Кадастровый номер:		78:31:0001518:23	

Номер точки	Координаты, м		Описание закрепления на местности	Средняя квадратическая погрешность определения координат характерных точек границы части земельного участка, м
	X	Y		
1	2	3	4	5
59	92360.75	117548.31	данные отсутствуют	данные отсутствуют
60	92362.11	117550.62	данные отсутствуют	данные отсутствуют
60	92362.11	117550.62	данные отсутствуют	данные отсутствуют
61	92350.38	117557.05	данные отсутствуют	данные отсутствуют
61	92350.38	117557.05	данные отсутствуют	данные отсутствуют
62	92348.29	117553.22	данные отсутствуют	данные отсутствуют
62	92348.29	117553.22	данные отсутствуют	данные отсутствуют
63	92277.72	117578.89	данные отсутствуют	данные отсутствуют
63	92277.72	117578.89	данные отсутствуют	данные отсутствуют
64	92266.32	117582.98	данные отсутствуют	данные отсутствуют
64	92266.32	117582.98	данные отсутствуют	данные отсутствуют
65	92320.77	117425.01	данные отсутствуют	данные отсутствуют
66	92338.1	117472.73	данные отсутствуют	данные отсутствуют
67	92340.73	117471.77	данные отсутствуют	данные отсутствуют
68	92341.5	117471.55	данные отсутствуют	данные отсутствуют
69	92342.3	117471.46	данные отсутствуют	данные отсутствуют
70	92343.1	117471.51	данные отсутствуют	данные отсутствуют
Государственный регистратор				ФГИС ЕГРН
полное наименование должности			подпись	инициалы, фамилия

М.П.

Выписка из Единого государственного реестра недвижимости об объекте недвижимости
Сведения о частях земельного участка

Земельный участок			
(вид объекта недвижимости)			
Лист № __ Раздела 4.2	Всего листов раздела 4.2 : __	Всего разделов: __	Всего листов выписки: __
11.01.2023 № 99/2023/514534023			
Кадастровый номер:		78:31:0001518:23	

Номер точки	Координаты, м		Описание закрепления на местности	Средняя квадратическая погрешность определения координат характерных точек границы части земельного участка, м
	X	Y		
1	2	3	4	5
71	92343.89	117471.68	данные отсутствуют	данные отсутствуют
72	92344.64	117471.97	данные отсутствуют	данные отсутствуют
73	92345.33	117472.38	данные отсутствуют	данные отсутствуют
74	92345.95	117472.9	данные отсутствуют	данные отсутствуют
75	92346.47	117473.51	данные отсутствуют	данные отсутствуют
76	92346.9	117474.2	данные отсутствуют	данные отсутствуют
77	92388.74	117556.48	данные отсутствуют	данные отсутствуют
78	92389.04	117557.24	данные отсутствуют	данные отсутствуют
79	92389.23	117558.04	данные отсутствуют	данные отсутствуют
80	92389.27	117558.86	данные отсутствуют	данные отсутствуют
81	92389.18	117559.68	данные отсутствуют	данные отсутствуют
82	92388.96	117560.48	данные отсутствуют	данные отсутствуют
83	92388.61	117561.22	данные отсутствуют	данные отсутствуют
84	92388.15	117561.9	данные отсутствуют	данные отсутствуют
85	92387.58	117562.49	данные отсутствуют	данные отсутствуют
86	92386.92	117562.99	данные отсутствуют	данные отсутствуют
87	92377.12	117569.1	данные отсутствуют	данные отсутствуют
Государственный регистратор				ФГИС ЕГРН
полное наименование должности			подпись	инициалы, фамилия

М.П.

Выписка из Единого государственного реестра недвижимости об объекте недвижимости
Сведения о частях земельного участка

Земельный участок			
(вид объекта недвижимости)			
Лист № ___ Раздела 4.2	Всего листов раздела 4.2 : ___	Всего разделов: ___	Всего листов выписки: ___
11.01.2023 № 99/2023/514534023			
Кадастровый номер:		78:31:0001518:23	

Номер точки	Координаты, м		Описание закрепления на местности	Средняя квадратическая погрешность определения координат характерных точек границы части земельного участка, м
	X	Y		
1	2	3	4	5
88	92380.3	117573.89	данные отсутствуют	данные отсутствуют
89	92369.88	117576.27	данные отсутствуют	данные отсутствуют
90	92365.95	117570.35	данные отсутствуют	данные отсутствуют
91	92365.52	117569.57	данные отсутствуют	данные отсутствуют
92	92365.24	117568.72	данные отсутствуют	данные отсутствуют
93	92365.11	117567.84	данные отсутствуют	данные отсутствуют
94	92365.14	117566.96	данные отсутствуют	данные отсутствуют
95	92365.33	117566.09	данные отсутствуют	данные отсутствуют
96	92365.67	117565.27	данные отсутствуют	данные отсутствуют
97	92366.15	117564.52	данные отсутствуют	данные отсутствуют
98	92366.75	117563.87	данные отсутствуют	данные отсутствуют
99	92367.47	117563.34	данные отсутствуют	данные отсутствуют
100	92377.75	117556.93	данные отсутствуют	данные отсутствуют
101	92339.99	117482.68	данные отсутствуют	данные отсутствуют
102	92336.82	117483.84	данные отсутствуют	данные отсутствуют
103	92335.97	117484.06	данные отсутствуют	данные отсутствуют
104	92335.1	117484.14	данные отсутствуют	данные отсутствуют

Государственный регистратор		ФГИС ЕГРН
полное наименование должности	подпись	инициалы, фамилия

М.П.

Выписка из Единого государственного реестра недвижимости об объекте недвижимости
1189
Сведения о частях земельного участка

Земельный участок			
(вид объекта недвижимости)			
Лист № <u> </u> Раздела 4.2	Всего листов раздела 4.2 : <u> </u>	Всего разделов: <u> </u>	Всего листов выписки: <u> </u>
11.01.2023 № 99/2023/514534023			
Кадастровый номер:		78:31:0001518:23	

Номер точки	Координаты, м		Описание закрепления на местности	Средняя квадратическая погрешность определения координат характерных точек границы части земельного участка, м
	X	Y		
1	2	3	4	5
105	92334.24	117484.06	данные отсутствуют	данные отсутствуют
106	92333.39	117483.83	данные отсутствуют	данные отсутствуют
107	92332.6	117483.47	данные отсутствуют	данные отсутствуют
108	92331.89	117482.97	данные отсутствуют	данные отсутствуют
109	92331.27	117482.35	данные отсутствуют	данные отсутствуют
110	92330.77	117481.63	данные отсутствуют	данные отсутствуют
111	92330.41	117480.85	данные отсутствуют	данные отсутствуют
112	92310.61	117426.33	данные отсутствуют	данные отсутствуют
113	92302.36	117428.38	данные отсутствуют	данные отсутствуют
114	92301.51	117428.51	данные отсутствуют	данные отсутствуют
115	92300.66	117428.5	данные отсутствуют	данные отсутствуют
116	92299.81	117428.34	данные отсутствуют	данные отсутствуют
117	92299.02	117428.04	данные отсутствуют	данные отсутствуют
118	92231.61	117474.19	данные отсутствуют	данные отсутствуют
119	92242.91	117476.77	данные отсутствуют	данные отсутствуют
120	92242.92	117476.78	данные отсутствуют	данные отсутствуют
121	92242.94	117476.78	данные отсутствуют	данные отсутствуют

Государственный регистратор		ФГИС ЕГРН
полное наименование должности	подпись	инициалы, фамилия

М.П.

Сведения о частях земельного участка

Земельный участок			
(вид объекта недвижимости)			
Лист № ___	Раздела 4.2	Всего листов раздела 4.2 : ___	Всего разделов: ___
Всего листов выписки: ___			
11.01.2023 № 99/2023/514534023			
Кадастровый номер:		78:31:0001518:23	

Номер точки	Координаты, м		Описание закрепления на местности	Средняя квадратическая погрешность определения координат характерных точек границы части земельного участка, м
	X	Y		
1	2	3	4	5
122	92245.36	117477.36	данные отсутствуют	данные отсутствуют
123	92245.82	117477.53	данные отсутствуют	данные отсутствуют
124	92246.22	117477.81	данные отсутствуют	данные отсутствуют
125	92246.54	117478.18	данные отсутствуют	данные отсутствуют
126	92246.77	117478.63	данные отсутствуют	данные отсутствуют
127	92273.7	117553.51	данные отсутствуют	данные отсутствуют
128	92273.8	117553.99	данные отсутствуют	данные отсутствуют
129	92273.78	117554.49	данные отсутствуют	данные отсутствуют
130	92273.65	117554.97	данные отсутствуют	данные отсутствуют
131	92273.4	117555.4	данные отсутствуют	данные отсутствуют
132	92271.86	117557.4	данные отсутствуют	данные отсутствуют
133	92262.83	117569.15	данные отсутствуют	данные отсутствуют
134	92262.57	117569.43	данные отсутствуют	данные отсутствуют
135	92262.26	117569.66	данные отсутствуют	данные отсутствуют
136	92261.91	117569.82	данные отсутствуют	данные отсутствуют
137	92241.57	117576.91	данные отсутствуют	данные отсутствуют
138	92245.38	117590.59	данные отсутствуют	данные отсутствуют
Государственный регистратор				ФГИС ЕГРН
полное наименование должности			подпись	инициалы, фамилия

М.П.

Выписка из Единого государственного реестра недвижимости об объекте недвижимости
Сведения о частях земельного участка

Земельный участок			
(вид объекта недвижимости)			
Лист № ___ Раздела 4.2	Всего листов раздела 4.2 : ___	Всего разделов: ___	Всего листов выписки: ___
11.01.2023 № 99/2023/514534023			
Кадастровый номер:		78:31:0001518:23	

Номер точки	Координаты, м		Описание закрепления на местности	Средняя квадратическая погрешность определения координат характерных точек границы части земельного участка, м
	X	Y		
1	2	3	4	5
139	92255.16	117621.22	данные отсутствуют	данные отсутствуют
140	92251.49	117622.86	данные отсутствуют	данные отсутствуют
141	92241.56	117591.78	данные отсутствуют	данные отсутствуют
142	92237.21	117576.18	данные отсутствуют	данные отсутствуют
143	92237.13	117575.68	данные отсутствуют	данные отсутствуют
144	92237.19	117575.18	данные отсутствуют	данные отсутствуют
145	92237.36	117574.71	данные отсутствуют	данные отсутствуют
146	92237.65	117574.3	данные отсутствуют	данные отсутствуют
147	92238.03	117573.97	данные отсутствуют	данные отсутствуют
148	92238.48	117573.75	данные отсутствуют	данные отсутствуют
149	92260.03	117566.24	данные отсутствуют	данные отсутствуют
150	92269.56	117553.83	данные отсутствуют	данные отсутствуют
151	92243.37	117481	данные отсутствуют	данные отсутствуют
152	92242.01	117480.67	данные отсутствуют	данные отсутствуют
153	92227.83	117477.42	данные отсутствуют	данные отсутствуют
154	92203.84	117487.71	данные отсутствуют	данные отсутствуют
155	92204.18	117488.45	данные отсутствуют	данные отсутствуют

Государственный регистратор		ФГИС ЕГРН
полное наименование должности	подпись	инициалы, фамилия

М.П.

Выписка из Единого государственного реестра недвижимости об объекте недвижимости
Сведения о частях земельного участка

Земельный участок			
(вид объекта недвижимости)			
Лист № ___ Раздела 4.2	Всего листов раздела 4.2 : ___	Всего разделов: ___	Всего листов выписки: ___
11.01.2023 № 99/2023/514534023			
Кадастровый номер:		78:31:0001518:23	

Номер точки	Координаты, м		Описание закрепления на местности	Средняя квадратическая погрешность определения координат характерных точек границы части земельного участка, м
	X	Y		
1	2	3	4	5
156	92204.4	117489.23	данные отсутствуют	данные отсутствуют
157	92204.49	117490.05	данные отсутствуют	данные отсутствуют
158	92204.44	117490.86	данные отсутствуют	данные отсутствуют
159	92204.26	117491.66	данные отсутствуют	данные отсутствуют
160	92203.95	117492.42	данные отсутствуют	данные отсутствуют
161	92203.52	117493.12	данные отсутствуют	данные отсутствуют
162	92202.99	117493.73	данные отсутствуют	данные отсутствуют
163	92202.36	117494.26	данные отсутствуют	данные отсутствуют
164	92213.23	117525.26	данные отсутствуют	данные отсутствуют
165	92214.07	117525.23	данные отсутствуют	данные отсутствуют
166	92214.92	117525.34	данные отсутствуют	данные отсутствуют
167	92215.72	117525.6	данные отсутствуют	данные отсутствуют
168	92216.48	117525.99	данные отсутствуют	данные отсутствуют
169	92217.16	117526.5	данные отсутствуют	данные отсутствуют
170	92217.74	117527.12	данные отсутствуют	данные отсутствуют
171	92218.21	117527.83	данные отсутствуют	данные отсутствуют
172	92218.55	117528.61	данные отсутствуют	данные отсутствуют
Государственный регистратор				ФГИС ЕГРН
полное наименование должности			подпись	инициалы, фамилия

М.П.

Выписка из Единого государственного реестра недвижимости об объекте недвижимости
Сведения о частях земельного участка

Земельный участок			
(вид объекта недвижимости)			
Лист № ___ Раздела 4.2	Всего листов раздела 4.2 : ___	Всего разделов: ___	Всего листов выписки: ___
11.01.2023 № 99/2023/514534023			
Кадастровый номер:		78:31:0001518:23	

Номер точки	Координаты, м		Описание закрепления на местности	Средняя квадратическая погрешность определения координат характерных точек границы части земельного участка, м
	X	Y		
1	2	3	4	5
173	92218.75	117529.44	данные отсутствуют	данные отсутствуют
174	92218.81	117530.28	данные отсутствуют	данные отсутствуют
175	92218.73	117531.13	данные отсутствуют	данные отсутствуют
176	92218.51	117531.95	данные отсутствуют	данные отсутствуют
177	92218.15	117532.72	данные отсутствуют	данные отсутствуют
178	92217.66	117533.41	данные отсутствуют	данные отсутствуют
179	92217.06	117534.02	данные отсутствуют	данные отсутствуют
180	92216.38	117534.52	данные отсутствуют	данные отсутствуют
181	92206.95	117502.97	данные отсутствуют	данные отсутствуют
182	92250.06	117623.5	данные отсутствуют	данные отсутствуют
183	92339.36	117627.55	данные отсутствуют	данные отсутствуют
184	92310.2	117638.58	данные отсутствуют	данные отсутствуют
185	92329.72	117630.35	данные отсутствуют	данные отсутствуют
186	92325.87	117620.2	данные отсутствуют	данные отсутствуют
187	92328	117619.3	данные отсутствуют	данные отсутствуют
188	92328.42	117620.11	данные отсутствуют	данные отсутствуют
189	92330.21	117619.34	данные отсутствуют	данные отсутствуют

Государственный регистратор		ФГИС ЕГРН
полное наименование должности	подпись	инициалы, фамилия

М.П.

Выписка из Единого государственного реестра недвижимости об объекте недвижимости
Сведения о частях земельного участка

Земельный участок			
(вид объекта недвижимости)			
Лист № ___ Раздела 4.2	Всего листов раздела 4.2 : ___	Всего разделов: ___	Всего листов выписки: ___
11.01.2023 № 99/2023/514534023			
Кадастровый номер:		78:31:0001518:23	

Номер точки	Координаты, м		Описание закрепления на местности	Средняя квадратическая погрешность определения координат характерных точек границы части земельного участка, м
	X	Y		
1	2	3	4	5
190	92329.89	117618.54	данные отсутствуют	данные отсутствуют
191	92335.08	117616.29	данные отсутствуют	данные отсутствуют
192	92208.39	117496.81	данные отсутствуют	данные отсутствуют
193	92200.51	117488.96	данные отсутствуют	данные отсутствуют
194	92225.24	117480.37	данные отсутствуют	данные отсутствуют
195	92227.08	117477.75	данные отсутствуют	данные отсутствуют
196	92228.48	117475.75	данные отсутствуют	данные отсутствуют
197	92228.94	117475.11	данные отсутствуют	данные отсутствуют
198	92237.46	117462.99	данные отсутствуют	данные отсутствуют
199	92247.01	117449.39	данные отсутствуют	данные отсутствуют
200	92250.09	117444.91	данные отсутствуют	данные отсутствуют
201	92250.05	117444.81	данные отсутствуют	данные отсутствуют
202	92248.76	117441.18	данные отсутствуют	данные отсутствуют
203	92266.92	117438.97	данные отсутствуют	данные отсутствуют
204	92266.67	117439.7	данные отсутствуют	данные отсутствуют
205	92266.31	117440.39	данные отсутствуют	данные отсутствуют
206	92265.86	117441.02	данные отсутствуют	данные отсутствуют

Государственный регистратор		ФГИС ЕГРН
полное наименование должности	подпись	инициалы, фамилия

М.П.

Выписка из Единого государственного реестра недвижимости об объекте недвижимости
Сведения о частях земельного участка

Земельный участок			
(вид объекта недвижимости)			
Лист № ___ Раздела 4.2	Всего листов раздела 4.2 : ___	Всего разделов: ___	Всего листов выписки: ___
11.01.2023 № 99/2023/514534023			
Кадастровый номер:		78:31:0001518:23	

Номер точки	Координаты, м		Описание закрепления на местности	Средняя квадратическая погрешность определения координат характерных точек границы части земельного участка, м
	X	Y		
1	2	3	4	5
207	92265.31	117441.57	данные отсутствуют	данные отсутствуют
208	92264.68	117442.03	данные отсутствуют	данные отсутствуют
209	92263.99	117442.39	данные отсутствуют	данные отсутствуют
210	92260.68	117447.15	данные отсутствуют	данные отсутствуют
211	92255.23	117455.08	данные отсутствуют	данные отсутствуют
212	92232.5	117487.44	данные отсутствуют	данные отсутствуют
213	92232	117488.03	данные отсутствуют	данные отсутствуют
214	92231.41	117488.55	данные отсутствуют	данные отсутствуют
215	92230.76	117488.97	данные отсутствуют	данные отсутствуют
216	92230.05	117489.29	данные отсутствуют	данные отсутствуют
217	92212.68	117523.69	данные отсутствуют	данные отсутствуют
218	92209.37	117514.25	данные отсутствуют	данные отсутствуют
219	92250.03	117500.74	данные отсутствуют	данные отсутствуют
220	92252.48	117507.63	данные отсутствуют	данные отсутствуют
221	92250.45	117508.35	данные отсутствуют	данные отсутствуют
222	92251.31	117510.86	данные отсутствуют	данные отсутствуют
223	92243.57	117441.14	данные отсутствуют	данные отсутствуют

Государственный регистратор		ФГИС ЕГРН
полное наименование должности	подпись	инициалы, фамилия

М.П.

Сведения о частях земельного участка

Земельный участок			
(вид объекта недвижимости)			
Лист № ___ Раздела 4.2	Всего листов раздела 4.2 : ___	Всего разделов: ___	Всего листов выписки: ___
11.01.2023 № 99/2023/514534023			
Кадастровый номер:		78:31:0001518:23	

Номер точки	Координаты, м		Описание закрепления на местности	Средняя квадратическая погрешность определения координат характерных точек границы части земельного участка, м
	X	Y		
1	2	3	4	5
224	92248.85	117441.18	данные отсутствуют	данные отсутствуют
224	92248.85	117441.18	данные отсутствуют	данные отсутствуют
224	92248.85	117441.18	данные отсутствуют	данные отсутствуют
225	92249.03	117441.73	данные отсутствуют	данные отсутствуют
226	92250.65	117441.19	данные отсутствуют	данные отсутствуют
227	92256.78	117441.23	данные отсутствуют	данные отсутствуют
228	92253.34	117444.34	данные отсутствуют	данные отсутствуют
229	92253	117444.59	данные отсутствуют	данные отсутствуют
230	92252.63	117444.76	данные отсутствуют	данные отсутствуют
231	92250.32	117445.52	данные отсутствуют	данные отсутствуют
232	92250.4	117446.05	данные отсутствуют	данные отсутствуют
233	92250.34	117446.6	данные отсутствуют	данные отсутствуют
233	92250.34	117446.6	данные отсутствуют	данные отсутствуют
233	92250.34	117446.6	данные отсутствуют	данные отсутствуют
234	92250.17	117447.04	данные отсутствуют	данные отсутствуют
235	92249.9	117447.42	данные отсутствуют	данные отсутствуют
236	92249.54	117447.74	данные отсутствуют	данные отсутствуют
Государственный регистратор				ФГИС ЕГРН
полное наименование должности			подпись	инициалы, фамилия

М.П.

Сведения о частях земельного участка

Земельный участок			
(вид объекта недвижимости)			
Лист № ___ Раздела 4.2	Всего листов раздела 4.2 : ___	Всего разделов: ___	Всего листов выписки: ___
11.01.2023 № 99/2023/514534023			
Кадастровый номер:		78:31:0001518:23	

Номер точки	Координаты, м		Описание закрепления на местности	Средняя квадратическая погрешность определения координат характерных точек границы части земельного участка, м
	X	Y		
1	2	3	4	5
237	92249.13	117447.96	данные отсутствуют	данные отсутствуют
238	92247.23	117448.71	данные отсутствуют	данные отсутствуют
239	92246.68	117448.84	данные отсутствуют	данные отсутствуют
240	92246.12	117448.87	данные отсутствуют	данные отсутствуют
241	92244.56	117448.72	данные отсутствуют	данные отсутствуют
241	92244.56	117448.72	данные отсутствуют	данные отсутствуют
241	92244.56	117448.72	данные отсутствуют	данные отсутствуют
242	92241.36	117449.96	данные отсутствуют	данные отсутствуют
243	92236.79	117451.66	данные отсутствуют	данные отсутствуют
243	92236.79	117451.66	данные отсутствуют	данные отсутствуют
243	92236.79	117451.66	данные отсутствуют	данные отсутствуют
244	92236.3	117451.78	данные отсутствуют	данные отсутствуют
245	92235.81	117451.77	данные отсутствуют	данные отсутствуют
246	92235.33	117451.68	данные отсутствуют	данные отсутствуют
246	92235.33	117451.68	данные отсутствуют	данные отсутствуют
246	92235.33	117451.68	данные отсутствуют	данные отсутствуют
247	92233.44	117452.39	данные отсутствуют	данные отсутствуют

Государственный регистратор		ФГИС ЕГРН
полное наименование должности	подпись	инициалы, фамилия

М.П.

Сведения о частях земельного участка

Земельный участок			
(вид объекта недвижимости)			
Лист № ___ Раздела 4.2	Всего листов раздела 4.2 : ___	Всего разделов: ___	Всего листов выписки: ___
11.01.2023 № 99/2023/514534023			
Кадастровый номер:		78:31:0001518:23	

Номер точки	Координаты, м		Описание закрепления на местности	Средняя квадратическая погрешность определения координат характерных точек границы части земельного участка, м
	X	Y		
1	2	3	4	5
248	92231.61	117447.6	данные отсутствуют	данные отсутствуют
249	92239.18	117444.87	данные отсутствуют	данные отсутствуют
250	92244.29	117443.24	данные отсутствуют	данные отсутствуют
251	92240.47	117601.8	данные отсутствуют	данные отсутствуют
252	92239.1	117598.04	данные отсутствуют	данные отсутствуют
253	92239.58	117597.85	данные отсутствуют	данные отсутствуют
254	92240.08	117597.72	данные отсутствуют	данные отсутствуют
255	92240.6	117597.74	данные отсутствуют	данные отсутствуют
256	92241.11	117597.89	данные отсутствуют	данные отсутствуют
257	92241.55	117598.16	данные отсутствуют	данные отсутствуют
258	92241.91	117598.54	данные отсутствуют	данные отсутствуют
259	92242.16	117599	данные отсутствуют	данные отсутствуют
260	92242.28	117599.51	данные отсутствуют	данные отсутствуют
261	92242.26	117600.03	данные отсутствуют	данные отсутствуют
262	92242.12	117600.53	данные отсутствуют	данные отсутствуют
263	92241.84	117600.98	данные отсутствуют	данные отсутствуют
264	92241.46	117601.34	данные отсутствуют	данные отсутствуют
Государственный регистратор				ФГИС ЕГРН
полное наименование должности			подпись	инициалы, фамилия

М.П.

Сведения о частях земельного участка

Земельный участок			
(вид объекта недвижимости)			
Лист № ___ Раздела 4.2	Всего листов раздела 4.2 : ___	Всего разделов: ___	Всего листов выписки: ___
11.01.2023 № 99/2023/514534023			
Кадастровый номер:		78:31:0001518:23	

Номер точки	Координаты, м		Описание закрепления на местности	Средняя квадратическая погрешность определения координат характерных точек границы части земельного участка, м
	X	Y		
1	2	3	4	5
265	92241.01	117601.59	данные отсутствуют	данные отсутствуют
266	92313.07	117501.29	данные отсутствуют	данные отсутствуют
267	92311.99	117502.21	данные отсутствуют	данные отсутствуют
268	92314.69	117514.75	данные отсутствуют	данные отсутствуют
269	92316.2	117515.74	данные отсутствуют	данные отсутствуют
270	92316.63	117516.02	данные отсутствуют	данные отсутствуют
271	92321.1	117518.97	данные отсутствуют	данные отсутствуют
272	92323.48	117520.54	данные отсутствуют	данные отсутствуют
273	92323.74	117520.74	данные отсутствуют	данные отсутствуют
274	92338.96	117534.86	данные отсутствуют	данные отсутствуют
275	92339.26	117535.22	данные отсутствуют	данные отсутствуют
276	92339.48	117535.66	данные отсутствуют	данные отсутствуют
277	92340.1	117537.38	данные отсутствуют	данные отсутствуют
278	92340.53	117538.59	данные отсутствуют	данные отсутствуют
279	92341.69	117541.86	данные отсутствуют	данные отсутствуют
280	92342.17	117541.71	данные отсутствуют	данные отсутствуют
281	92342.67	117541.68	данные отсутствуют	данные отсутствуют
Государственный регистратор				ФГИС ЕГРН
полное наименование должности			подпись	инициалы, фамилия

М.П.

Выписка из Единого государственного реестра недвижимости об объекте недвижимости
Сведения о частях земельного участка

Земельный участок			
(вид объекта недвижимости)			
Лист № ___ Раздела 4.2	Всего листов раздела 4.2 : ___	Всего разделов: ___	Всего листов выписки: ___
11.01.2023 № 99/2023/514534023			
Кадастровый номер:		78:31:0001518:23	

Номер точки	Координаты, м		Описание закрепления на местности	Средняя квадратическая погрешность определения координат характерных точек границы части земельного участка, м
	X	Y		
1	2	3	4	5
282	92343.17	117541.79	данные отсутствуют	данные отсутствуют
283	92343.62	117542.01	данные отсутствуют	данные отсутствуют
284	92344.01	117542.33	данные отсутствуют	данные отсутствуют
285	92344.31	117542.75	данные отсутствуют	данные отсутствуют
286	92343.06	117543.5	данные отсутствуют	данные отсутствуют
287	92343.23	117543.84	данные отсутствуют	данные отсутствуют
288	92339.88	117546.32	данные отсутствуют	данные отсутствуют
289	92339.38	117546.09	данные отсутствуют	данные отсутствуют
290	92338.97	117545.74	данные отсутствуют	данные отсутствуют
291	92338.66	117545.29	данные отсутствуют	данные отсутствуют
292	92338.49	117544.79	данные отсутствуют	данные отсутствуют
293	92336.76	117539.93	данные отсутствуют	данные отсутствуют
294	92336.32	117538.71	данные отсутствуют	данные отсутствуют
295	92335.88	117537.46	данные отсутствуют	данные отсутствуют
296	92321.14	117523.79	данные отсутствуют	данные отсутствуют
297	92318.9	117522.31	данные отсутствуют	данные отсутствуют
298	92314.44	117519.37	данные отсутствуют	данные отсутствуют
Государственный регистратор				ФГИС ЕГРН
полное наименование должности			подпись	инициалы, фамилия

М.П.

Выписка из Единого государственного реестра недвижимости об объекте недвижимости
Сведения о частях земельного участка

Земельный участок			
(вид объекта недвижимости)			
Лист № ___ Раздела 4.2	Всего листов раздела 4.2 : ___	Всего разделов: ___	Всего листов выписки: ___
11.01.2023 № 99/2023/514534023			
Кадастровый номер:		78:31:0001518:23	

Номер точки	Координаты, м		Описание закрепления на местности	Средняя квадратическая погрешность определения координат характерных точек границы части земельного участка, м
	X	Y		
1	2	3	4	5
299	92311.81	117517.64	данные отсутствуют	данные отсутствуют
300	92311.41	117517.3	данные отсутствуют	данные отсутствуют
301	92311.12	117516.87	данные отсутствуют	данные отсутствуют
302	92310.96	117516.39	данные отсутствуют	данные отсутствуют
303	92307.83	117501.9	данные отсутствуют	данные отсутствуют
304	92307.18	117499.12	данные отсутствуют	данные отсутствуют
305	92307.06	117498.56	данные отсутствуют	данные отсутствуют
306	92306.51	117496.18	данные отсутствуют	данные отсутствуют
307	92305.18	117494.94	данные отсутствуют	данные отсутствуют
308	92298.47	117488.95	данные отсутствуют	данные отсутствуют
309	92288.58	117480.12	данные отсутствуют	данные отсутствуют
310	92276.46	117469.32	данные отсутствуют	данные отсутствуют
311	92273.82	117467.82	данные отсутствуют	данные отсутствуют
312	92273.24	117467.58	данные отсутствуют	данные отсутствуют
313	92273.04	117468.01	данные отсутствуют	данные отсутствуют
314	92272.75	117468.39	данные отсутствуют	данные отсутствуют
315	92272.2	117466.84	данные отсутствуют	данные отсутствуют

Государственный регистратор		ФГИС ЕГРН
полное наименование должности	подпись	инициалы, фамилия

М.П.

Выписка из Единого государственного реестра недвижимости об объекте недвижимости
Сведения о частях земельного участка

Земельный участок			
(вид объекта недвижимости)			
Лист № ___ Раздела 4.2	Всего листов раздела 4.2 : ___	Всего разделов: ___	Всего листов выписки: ___
11.01.2023 № 99/2023/514534023			
Кадастровый номер:		78:31:0001518:23	

Номер точки	Координаты, м		Описание закрепления на местности	Средняя квадратическая погрешность определения координат характерных точек границы части земельного участка, м
	X	Y		
1	2	3	4	5
316	92269.51	117467.76	данные отсутствуют	данные отсутствуют
317	92269.38	117467.41	данные отсутствуют	данные отсутствуют
318	92269.33	117467.04	данные отсутствуют	данные отсутствуют
319	92269.36	117466.68	данные отсутствуют	данные отсутствуют
320	92269.61	117465	данные отсутствуют	данные отсутствуют
321	92269.67	117463.95	данные отсутствуют	данные отсутствуют
322	92269.81	117463.47	данные отсутствуют	данные отсутствуют
323	92270.07	117463.05	данные отсутствуют	данные отсутствуют
324	92270.42	117462.7	данные отсутствуют	данные отсутствуют
325	92270.85	117462.45	данные отсутствуют	данные отсутствуют
326	92271.33	117462.32	данные отсутствуют	данные отсутствуют
327	92271.82	117462.31	данные отсутствуют	данные отсутствуют
328	92272.31	117462.42	данные отсутствуют	данные отсутствуют
329	92274.05	117463.35	данные отсутствуют	данные отсутствуют
330	92275.78	117464.34	данные отсутствуют	данные отсутствуют
331	92278.61	117465.94	данные отсутствуют	данные отсутствуют
332	92278.96	117466.19	данные отсутствуют	данные отсутствуют
Государственный регистратор				ФГИС ЕГРН
полное наименование должности			подпись	инициалы, фамилия

М.П.

Выписка из Единого государственного реестра недвижимости об объекте недвижимости
Сведения о частях земельного участка

Земельный участок			
(вид объекта недвижимости)			
Лист № ___ Раздела 4.2	Всего листов раздела 4.2 : ___	Всего разделов: ___	Всего листов выписки: ___
11.01.2023 № 99/2023/514534023			
Кадастровый номер:		78:31:0001518:23	

Номер точки	Координаты, м		Описание закрепления на местности	Средняя квадратическая погрешность определения координат характерных точек границы части земельного участка, м
	X	Y		
1	2	3	4	5
333	92291.24	117477.14	данные отсутствуют	данные отсутствуют
334	92301.13	117485.97	данные отсутствуют	данные отсутствуют
335	92307.86	117491.97	данные отсутствуют	данные отсутствуют
336	92309.69	117493.68	данные отсутствуют	данные отсутствуют
337	92309.94	117493.97	данные отсутствуют	данные отсутствуют
338	92310.14	117494.31	данные отсутствуют	данные отсутствуют
339	92310.27	117494.69	данные отсутствуют	данные отсутствуют
340	92310.96	117497.67	данные отсутствуют	данные отсутствуют
341	92310.99	117497.82	данные отсутствуют	данные отсутствуют
342	92311.33	117497.61	данные отсутствуют	данные отсутствуют
343	92311.71	117497.47	данные отсутствуют	данные отсутствуют
344	92312.15	117498.71	данные отсутствуют	данные отсутствуют
345	92352.2	117580.93	данные отсутствуют	данные отсутствуют
346	92348.35	117582.1	данные отсутствуют	данные отсутствуют
347	92345.84	117576.1	данные отсутствуют	данные отсутствуют
348	92345.71	117575.7	данные отсутствуют	данные отсутствуют
349	92345.68	117575.29	данные отсутствуют	данные отсутствуют
Государственный регистратор				ФГИС ЕГРН
полное наименование должности			подпись	инициалы, фамилия

М.П.

Выписка из Единого государственного реестра недвижимости об объекте недвижимости
Сведения о частях земельного участка

Земельный участок			
(вид объекта недвижимости)			
Лист № ___ Раздела 4.2	Всего листов раздела 4.2 : ___	Всего разделов: ___	Всего листов выписки: ___
11.01.2023 № 99/2023/514534023			
Кадастровый номер:		78:31:0001518:23	

Номер точки	Координаты, м		Описание закрепления на местности	Средняя квадратическая погрешность определения координат характерных точек границы части земельного участка, м
	X	Y		
1	2	3	4	5
350	92345.76	117571.7	данные отсутствуют	данные отсутствуют
351	92345.79	117569.98	данные отсутствуют	данные отсутствуют
352	92345.09	117567.86	данные отсутствуют	данные отсутствуют
353	92346.96	117567.12	данные отсутствуют	данные отсутствуют
354	92346.31	117565.49	данные отсутствуют	данные отсутствуют
355	92346.83	117565.36	данные отсутствуют	данные отсутствуют
356	92347.37	117565.38	данные отсутствуют	данные отсутствуют
357	92347.88	117565.54	данные отсутствуют	данные отсутствуют
358	92348.34	117565.83	данные отсутствуют	данные отсутствуют
359	92348.69	117566.24	данные отсутствуют	данные отсутствуют
360	92348.93	117566.73	данные отсутствуют	данные отсутствуют
361	92349.7	117569.04	данные отсутствуют	данные отсутствуют
362	92349.79	117569.67	данные отсутствуют	данные отсутствуют
363	92349.79	117570.32	данные отсутствуют	данные отсутствуют
364	92349.76	117571.78	данные отсутствуют	данные отсутствуют
365	92349.69	117574.95	данные отсутствуют	данные отсутствуют
366	92208.26	117502.48	данные отсутствуют	данные отсутствуют

Государственный регистратор		ФГИС ЕГРН
полное наименование должности	подпись	инициалы, фамилия

М.П.

Выписка из Единого государственного реестра недвижимости об объекте недвижимости
Сведения о частях земельного участка

Земельный участок			
(вид объекта недвижимости)			
Лист № ___ Раздела 4.2	Всего листов раздела 4.2 : ___	Всего разделов: ___	Всего листов выписки: ___
11.01.2023 № 99/2023/514534023			
Кадастровый номер:		78:31:0001518:23	

Номер точки	Координаты, м		Описание закрепления на местности	Средняя квадратическая погрешность определения координат характерных точек границы части земельного участка, м
	X	Y		
1	2	3	4	5
367	92208.44	117502.94	данные отсутствуют	данные отсутствуют
368	92208.49	117503.3	данные отсутствуют	данные отсутствуют
369	92208.41	117503.67	данные отсутствуют	данные отсутствуют
370	92208.21	117503.98	данные отсутствуют	данные отсутствуют
371	92207.91	117504.2	данные отсутствуют	данные отсутствуют
372	92206.58	117504.8	данные отсутствуют	данные отсутствуют
373	92206.51	117504.83	данные отсутствуют	данные отсутствуют
374	92206.12	117504.96	данные отсутствуют	данные отсутствуют
375	92257.58	117620.14	данные отсутствуют	данные отсутствуют
376	92255.62	117621.02	данные отсутствуют	данные отсутствуют
377	92254.91	117619	данные отсутствуют	данные отсутствуют
378	92253.13	117613.88	данные отсутствуют	данные отсутствуют
379	92252.83	117613.01	данные отсутствуют	данные отсутствуют
380	92252.46	117611.96	данные отсутствуют	данные отсутствуют
381	92250.37	117612.73	данные отсутствуют	данные отсутствуют
382	92249.98	117612.8	данные отсутствуют	данные отсутствуют
383	92249.59	117612.77	данные отсутствуют	данные отсутствуют
Государственный регистратор				ФГИС ЕГРН
полное наименование должности			подпись	инициалы, фамилия

М.П.

Выписка из Единого государственного реестра недвижимости об объекте недвижимости
Сведения о частях земельного участка

Земельный участок			
(вид объекта недвижимости)			
Лист № ___ Раздела 4.2	Всего листов раздела 4.2 : ___	Всего разделов: ___	Всего листов выписки: ___
11.01.2023 № 99/2023/514534023			
Кадастровый номер:		78:31:0001518:23	

Номер точки	Координаты, м		Описание закрепления на местности	Средняя квадратическая погрешность определения координат характерных точек границы части земельного участка, м
	X	Y		
1	2	3	4	5
384	92249.23	117612.62	данные отсутствуют	данные отсутствуют
385	92248.93	117612.37	данные отсутствуют	данные отсутствуют
386	92248.71	117612.02	данные отсутствуют	данные отсутствуют
387	92245.33	117604.15	данные отсутствуют	данные отсутствуют
388	92251.67	117622.78	данные отсутствуют	данные отсутствуют
389	92249.58	117623.72	данные отсутствуют	данные отсутствуют
390	92240.07	117595.76	данные отсутствуют	данные отсутствуют
391	92238.49	117596.36	данные отсутствуют	данные отсутствуют
392	92237.56	117593.83	данные отсутствуют	данные отсутствуют
393	92241.4	117592.32	данные отсутствуют	данные отсутствуют
394	92241.87	117592.21	данные отсутствуют	данные отсутствуют
395	92242.36	117592.26	данные отсутствуют	данные отсутствуют
396	92242.81	117592.46	данные отсутствуют	данные отсутствуют
397	92243.17	117592.79	данные отсутствуют	данные отсутствуют
398	92243.41	117593.22	данные отсутствуют	данные отсутствуют
399	92244.09	117595.06	данные отсутствуют	данные отсутствуют
400	92245.63	117599.29	данные отсутствуют	данные отсутствуют
Государственный регистратор				ФГИС ЕГРН
полное наименование должности			подпись	инициалы, фамилия

М.П.

Выписка из Единого государственного реестра недвижимости об объекте недвижимости
Сведения о частях земельного участка

Земельный участок			
(вид объекта недвижимости)			
Лист № ___ Раздела 4.2	Всего листов раздела 4.2 : ___	Всего разделов: ___	Всего листов выписки: ___
11.01.2023 № 99/2023/514534023			
Кадастровый номер:		78:31:0001518:23	

Номер точки	Координаты, м		Описание закрепления на местности	Средняя квадратическая погрешность определения координат характерных точек границы части земельного участка, м
	X	Y		
1	2	3	4	5
401	92245.97	117600.2	данные отсутствуют	данные отсутствуют
402	92250.36	117610.45	данные отсутствуют	данные отсутствуют
403	92252.5	117609.67	данные отсутствуют	данные отсутствуют
404	92252.91	117609.6	данные отсутствуют	данные отсутствуют
405	92253.33	117609.67	данные отсутствуют	данные отсутствуют
406	92253.7	117609.85	данные отсутствуют	данные отсутствуют
407	92254.01	117610.15	данные отсутствуют	данные отсутствуют
408	92254.2	117610.47	данные отсутствуют	данные отсутствуют
409	92254.85	117612.31	данные отсутствуют	данные отсутствуют
410	92255.15	117613.17	данные отсутствуют	данные отсутствуют
411	92256.93	117618.29	данные отсутствуют	данные отсутствуют
412	92356.39	117611.51	данные отсутствуют	данные отсутствуют
413	92357.79	117614.83	данные отсутствуют	данные отсутствуют
414	92355.09	117620.88	данные отсутствуют	данные отсутствуют
415	92318.39	117636.43	данные отсутствуют	данные отсутствуют
416	92318.14	117635.85	данные отсутствуют	данные отсутствуют
417	92318.05	117635.48	данные отсутствуют	данные отсутствуют
Государственный регистратор				ФГИС ЕГРН
полное наименование должности			подпись	инициалы, фамилия

М.П.

Выписка из Единого государственного реестра недвижимости об объекте недвижимости
Сведения о частях земельного участка

Земельный участок			
<small>(вид объекта недвижимости)</small>			
Лист № ___ Раздела 4.2	Всего листов раздела 4.2 : ___	Всего разделов: ___	Всего листов выписки: ___
11.01.2023 № 99/2023/514534023			
Кадастровый номер:		78:31:0001518:23	

Номер точки	Координаты, м		Описание закрепления на местности	Средняя квадратическая погрешность определения координат характерных точек границы части земельного участка, м
	X	Y		
1	2	3	4	5
418	92318.08	117635.11	данные отсутствуют	данные отсутствуют
419	92318.22	117634.76	данные отсутствуют	данные отсутствуют
420	92318.46	117634.48	данные отсутствуют	данные отсутствуют
421	92318.78	117634.28	данные отсутствуют	данные отсутствуют
422	92323.19	117632.42	данные отсутствуют	данные отсутствуют
423	92353.29	117619.66	данные отсутствуют	данные отсутствуют
424	92356.16	117613.22	данные отсутствуют	данные отсутствуют
425	92356.17	117613.14	данные отсутствуют	данные отсутствуют
426	92356.24	117612.41	данные отсутствуют	данные отсутствуют
427	92356.27	117612.1	данные отсутствуют	данные отсутствуют
428	92356.28	117612.05	данные отсутствуют	данные отсутствуют
429	92356.29	117611.99	данные отсутствуют	данные отсутствуют
430	92309.68	117424.41	данные отсутствуют	данные отсутствуют
431	92316.27	117427.82	данные отсутствуют	данные отсутствуют
432	92317.27	117428.31	данные отсутствуют	данные отсутствуют
433	92317.35	117428.35	данные отсутствуют	данные отсутствуют
434	92322.41	117431.36	данные отсутствуют	данные отсутствуют

Государственный регистратор		ФГИС ЕГРН
полное наименование должности	подпись	инициалы, фамилия

М.П.

Выписка из Единого государственного реестра недвижимости об объекте недвижимости
Сведения о частях земельного участка

Земельный участок			
(вид объекта недвижимости)			
Лист № ___ Раздела 4.2	Всего листов раздела 4.2 : ___	Всего разделов: ___	Всего листов выписки: ___
11.01.2023 № 99/2023/514534023			
Кадастровый номер:		78:31:0001518:23	

Номер точки	Координаты, м		Описание закрепления на местности	Средняя квадратическая погрешность определения координат характерных точек границы части земельного участка, м
	X	Y		
1	2	3	4	5
435	92322.48	117431.41	данные отсутствуют	данные отсутствуют
436	92323.41	117432.08	данные отсутствуют	данные отсутствуют
437	92323.48	117432.13	данные отсутствуют	данные отсутствуют
438	92323.74	117432.48	данные отсутствуют	данные отсутствуют
439	92333.9	117455.21	данные отсутствуют	данные отсутствуют
440	92335.78	117459.1	данные отсутствуют	данные отсутствуют
441	92338.5	117465.72	данные отсутствуют	данные отсутствуют
442	92338.65	117465.72	данные отсутствуют	данные отсутствуют
443	92338.93	117465.81	данные отсутствуют	данные отсутствуют
444	92339.18	117465.99	данные отсутствуют	данные отсутствуют
445	92339.37	117466.24	данные отсутствуют	данные отсутствуют
446	92339.72	117467.15	данные отсутствуют	данные отсутствуют
447	92340.26	117468.47	данные отсутствуют	данные отсутствуют
448	92340.41	117468.83	данные отсутствуют	данные отсутствуют
449	92342.03	117468.24	данные отсутствуют	данные отсутствуют
450	92344.94	117467.11	данные отсутствуют	данные отсутствуют
451	92344.35	117465.93	данные отсутствуют	данные отсутствуют

Государственный регистратор		ФГИС ЕГРН
полное наименование должности	подпись	инициалы, фамилия

М.П.

Сведения о частях земельного участка

Земельный участок			
(вид объекта недвижимости)			
Лист № ___ Раздела 4.2	Всего листов раздела 4.2 : ___	Всего разделов: ___	Всего листов выписки: ___
11.01.2023 № 99/2023/514534023			
Кадастровый номер:		78:31:0001518:23	

Номер точки	Координаты, м		Описание закрепления на местности	Средняя квадратическая погрешность определения координат характерных точек границы части земельного участка, м
	X	Y		
1	2	3	4	5
452	92343.31	117464.27	данные отсутствуют	данные отсутствуют
453	92337.15	117453.39	данные отсутствуют	данные отсутствуют
454	92324.79	117432.3	данные отсутствуют	данные отсутствуют
455	92322.73	117429.34	данные отсутствуют	данные отсутствуют
456	92322.28	117428.55	данные отсутствуют	данные отсутствуют
457	92321.97	117427.69	данные отсутствуют	данные отсутствуют
458	92321.8	117426.8	данные отсутствуют	данные отсутствуют
459	92321.8	117425.9	данные отсутствуют	данные отсутствуют
460	92321.86	117425.21	данные отсутствуют	данные отсутствуют
461	92324.25	117425.63	данные отсутствуют	данные отсутствуют
462	92324.22	117426.07	данные отсутствуют	данные отсутствуют
463	92324.24	117426.74	данные отсутствуют	данные отсутствуют
464	92324.41	117427.38	данные отсутствуют	данные отсутствуют
465	92324.73	117427.98	данные отсутствуют	данные отсутствуют
466	92326.84	117431.01	данные отсутствуют	данные отсутствуют
467	92340.01	117453.05	данные отсутствуют	данные отсутствуют
468	92341.76	117455.91	данные отсутствуют	данные отсутствуют
Государственный регистратор				ФГИС ЕГРН
полное наименование должности			подпись	инициалы, фамилия

М.П.

Выписка из Единого государственного реестра недвижимости об объекте недвижимости
Сведения о частях земельного участка

Земельный участок			
(вид объекта недвижимости)			
Лист № ___ Раздела 4.2	Всего листов раздела 4.2 : ___	Всего разделов: ___	Всего листов выписки: ___
11.01.2023 № 99/2023/514534023			
Кадастровый номер:		78:31:0001518:23	

Номер точки	Координаты, м		Описание закрепления на местности	Средняя квадратическая погрешность определения координат характерных точек границы части земельного участка, м
	X	Y		
1	2	3	4	5
469	92341.79	117455.97	данные отсутствуют	данные отсутствуют
470	92345.42	117463.06	данные отсутствуют	данные отсутствуют
471	92347.33	117466.17	данные отсутствуют	данные отсутствуют
472	92347.35	117466.17	данные отсутствуют	данные отсутствуют
473	92347.72	117466.09	данные отсутствуют	данные отсутствуют
474	92348.11	117466.11	данные отсутствуют	данные отсутствуют
475	92348.47	117466.23	данные отсутствуют	данные отсутствуют
476	92348.79	117466.45	данные отсутствуют	данные отсутствуют
477	92349.05	117466.75	данные отсутствуют	данные отсутствуют
478	92354.07	117474.56	данные отсутствуют	данные отсутствуют
479	92354.08	117474.59	данные отсутствуют	данные отсутствуют
480	92356.55	117478.69	данные отсутствуют	данные отсутствуют
481	92356.6	117478.76	данные отсутствуют	данные отсутствуют
482	92356.68	117479.01	данные отсутствуют	данные отсутствуют
483	92356.7	117479.19	данные отсутствуют	данные отсутствуют
484	92357	117479.68	данные отсутствуют	данные отсутствуют
485	92361.62	117488.06	данные отсутствуют	данные отсутствуют
Государственный регистратор				ФГИС ЕГРН
полное наименование должности			подпись	инициалы, фамилия

М.П.

Выписка из Единого государственного реестра недвижимости об объекте недвижимости
Сведения о частях земельного участка

Земельный участок			
<small>(вид объекта недвижимости)</small>			
Лист № ___ Раздела 4.2	Всего листов раздела 4.2 : ___	Всего разделов: ___	Всего листов выписки: ___
11.01.2023 № 99/2023/514534023			
Кадастровый номер:		78:31:0001518:23	

Номер точки	Координаты, м		Описание закрепления на местности	Средняя квадратическая погрешность определения координат характерных точек границы части земельного участка, м
	X	Y		
1	2	3	4	5
486	92378.23	117514.02	данные отсутствуют	данные отсутствуют
487	92393.09	117536.74	данные отсутствуют	данные отсутствуют
488	92393.11	117536.78	данные отсутствуют	данные отсутствуют
489	92393.33	117537.14	данные отсутствуют	данные отсутствуют
490	92395.27	117540.27	данные отсутствуют	данные отсутствуют
491	92401.29	117549.6	данные отсутствуют	данные отсутствуют
492	92401.3	117549.61	данные отсутствуют	данные отсутствуют
493	92401.49	117549.91	данные отсутствуют	данные отсутствуют
494	92401.52	117549.96	данные отсутствуют	данные отсутствуют
495	92408.94	117563.2	данные отсутствуют	данные отсутствуют
496	92410.77	117565.94	данные отсутствуют	данные отсутствуют
497	92410.93	117566.27	данные отсутствуют	данные отсутствуют
498	92410.98	117566.65	данные отсутствуют	данные отсутствуют
499	92410.92	117567.02	данные отсутствуют	данные отсутствуют
500	92410.58	117567.57	данные отсутствуют	данные отсутствуют
501	92408.98	117569.5	данные отсутствуют	данные отсутствуют
502	92404.26	117572.19	данные отсутствуют	данные отсутствуют
Государственный регистратор				ФГИС ЕГРН
полное наименование должности			подпись	инициалы, фамилия

М.П.

Выписка из Единого государственного реестра недвижимости об объекте недвижимости
Сведения о частях земельного участка

Земельный участок			
(вид объекта недвижимости)			
Лист № ___ Раздела 4.2	Всего листов раздела 4.2 : ___	Всего разделов: ___	Всего листов выписки: ___
11.01.2023 № 99/2023/514534023			
Кадастровый номер:		78:31:0001518:23	

Номер точки	Координаты, м		Описание закрепления на местности	Средняя квадратическая погрешность определения координат характерных точек границы части земельного участка, м
	X	Y		
1	2	3	4	5
503	92404.31	117571.89	данные отсутствуют	данные отсутствуют
504	92404.45	117571.62	данные отсутствуют	данные отсутствуют
505	92405.26	117570.63	данные отсутствуют	данные отсутствуют
506	92405.96	117569.79	данные отсутствуют	данные отсутствуют
507	92399.91	117559.48	данные отсутствуют	данные отсутствуют
508	92374.89	117517.29	данные отсутствуют	данные отсутствуют
509	92350.02	117475.38	данные отсутствуют	данные отсутствуют
510	92346.01	117469.14	данные отсутствуют	данные отсутствуют
511	92342.85	117470.37	данные отсутствуют	данные отсутствуют
512	92342.83	117470.38	данные отсутствуют	данные отсутствуют
513	92340.49	117471.23	данные отсутствуют	данные отсутствуют
514	92340.03	117471.32	данные отсутствуют	данные отсутствуют
515	92339.56	117471.26	данные отсутствуют	данные отсутствуют
516	92339.14	117471.07	данные отсутствуют	данные отсутствуют
517	92338.8	117470.76	данные отсутствуют	данные отсутствуют
518	92338.75	117470.69	данные отсутствуют	данные отсутствуют
519	92338.59	117470.39	данные отсутствуют	данные отсутствуют
Государственный регистратор				ФГИС ЕГРН
полное наименование должности			подпись	инициалы, фамилия

М.П.

Выписка из Единого государственного реестра недвижимости об объекте недвижимости
Сведения о частях земельного участка

Земельный участок			
(вид объекта недвижимости)			
Лист № ___ Раздела 4.2	Всего листов раздела 4.2 : ___	Всего разделов: ___	Всего листов выписки: ___
11.01.2023 № 99/2023/514534023			
Кадастровый номер:		78:31:0001518:23	

Номер точки	Координаты, м		Описание закрепления на местности	Средняя квадратическая погрешность определения координат характерных точек границы части земельного участка, м
	X	Y		
1	2	3	4	5
520	92338.2	117469.45	данные отсутствуют	данные отсутствуют
521	92337.42	117468.29	данные отсутствуют	данные отсутствуют
522	92337.33	117468.12	данные отсутствуют	данные отсутствуют
523	92336.66	117466.86	данные отсутствуют	данные отсутствуют
524	92333.85	117460.03	данные отсутствуют	данные отсутствуют
525	92331.96	117456.12	данные отсутствуют	данные отсутствуют
526	92331.95	117456.1	данные отсутствуют	данные отсутствуют
527	92321.91	117433.64	данные отсутствуют	данные отсутствуют
528	92321.27	117433.18	данные отсутствуют	данные отсутствуют
529	92316.3	117430.21	данные отсутствуют	данные отсутствуют
530	92315.32	117429.74	данные отсутствуют	данные отсутствуют
531	92307.14	117425.5	данные отсутствуют	данные отсутствуют
532	92303.95	117426.99	данные отсутствуют	данные отсутствуют
533	92300.96	117428.04	данные отсутствуют	данные отсутствуют
534	92300.6	117428.04	данные отсутствуют	данные отсутствуют
535	92299.33	117427.93	данные отсутствуют	данные отсутствуют
536	92407.67	117567.74	данные отсутствуют	данные отсутствуют
Государственный регистратор				ФГИС ЕГРН
полное наименование должности			подпись	инициалы, фамилия

М.П.

Выписка из Единого государственного реестра недвижимости об объекте недвижимости
Сведения о частях земельного участка

Земельный участок			
(вид объекта недвижимости)			
Лист № ___ Раздела 4.2	Всего листов раздела 4.2 : ___	Всего разделов: ___	Всего листов выписки: ___
11.01.2023 № 99/2023/514534023			
Кадастровый номер:		78:31:0001518:23	

Номер точки	Координаты, м		Описание закрепления на местности	Средняя квадратическая погрешность определения координат характерных точек границы части земельного участка, м
	X	Y		
1	2	3	4	5
537	92408.62	117566.58	данные отсутствуют	данные отсутствуют
538	92407.09	117564.28	данные отсутствуют	данные отсутствуют
539	92399.67	117551.03	данные отсутствуют	данные отсутствуют
540	92399.49	117550.76	данные отсутствуют	данные отсутствуют
541	92393.47	117541.43	данные отсутствуют	данные отсутствуют
542	92391.5	117538.26	данные отсутствуют	данные отсутствуют
543	92391.49	117538.24	данные отсутствуют	данные отсутствуют
544	92391.29	117537.89	данные отсутствуют	данные отсутствуют
545	92377.49	117516.8	данные отсутствуют	данные отсутствуют
546	92402.01	117558.22	данные отсутствуют	данные отсутствуют
547	92287.09	117432.1	данные отсутствуют	данные отсутствуют
548	92297.6	117428.52	данные отсутствуют	данные отсутствуют
549	92293.64	117430.64	данные отсутствуют	данные отсутствуют
550	92293.31	117430.77	данные отсутствуют	данные отсутствуют
551	92292.99	117430.82	данные отсутствуют	данные отсутствуют
552	92292.21	117431.23	данные отсутствуют	данные отсутствуют
553	92292.03	117431.3	данные отсутствуют	данные отсутствуют

Государственный регистратор		ФГИС ЕГРН
полное наименование должности	подпись	инициалы, фамилия

М.П.

Выписка из Единого государственного реестра недвижимости об объекте недвижимости
Сведения о частях земельного участка

Земельный участок			
(вид объекта недвижимости)			
Лист № ___ Раздела 4.2	Всего листов раздела 4.2 : ___	Всего разделов: ___	Всего листов выписки: ___
11.01.2023 № 99/2023/514534023			
Кадастровый номер:		78:31:0001518:23	

Номер точки	Координаты, м		Описание закрепления на местности	Средняя квадратическая погрешность определения координат характерных точек границы части земельного участка, м
	X	Y		
1	2	3	4	5
554	92288.48	117432.39	данные отсутствуют	данные отсутствуют
555	92288.01	117432.45	данные отсутствуют	данные отсутствуют
556	92287.55	117432.36	данные отсутствуют	данные отсутствуют
557	92287.14	117432.15	данные отсутствуют	данные отсутствуют
558	92238.55	117454.58	данные отсутствуют	данные отсутствуют
559	92246.55	117475.67	данные отсутствуют	данные отсутствуют
560	92241.72	117477.39	данные отсутствуют	данные отсутствуют
561	92230.85	117481.77	данные отсутствуют	данные отсутствуют
562	92222.38	117485.1	данные отсутствуют	данные отсутствуют
563	92215.9	117487.52	данные отсутствуют	данные отсутствуют
564	92208.15	117490.28	данные отсутствуют	данные отсутствуют
564	92208.15	117490.28	данные отсутствуют	данные отсутствуют
565	92206.27	117490.95	данные отсутствуют	данные отсутствуют
565	92206.27	117490.95	данные отсутствуют	данные отсутствуют
566	92202.35	117492.43	данные отсутствуют	данные отсутствуют
567	92202.09	117491.53	данные отсутствуют	данные отсутствуют
568	92280.85	117605.59	данные отсутствуют	данные отсутствуют
Государственный регистратор				ФГИС ЕГРН
полное наименование должности			подпись	инициалы, фамилия

М.П.

Выписка из Единого государственного реестра недвижимости об объекте недвижимости
Сведения о частях земельного участка

Земельный участок			
(вид объекта недвижимости)			
Лист № ___ Раздела 4.2	Всего листов раздела 4.2 : ___	Всего разделов: ___	Всего листов выписки: ___
11.01.2023 № 99/2023/514534023			
Кадастровый номер:		78:31:0001518:23	

Номер точки	Координаты, м		Описание закрепления на местности	Средняя квадратическая погрешность определения координат характерных точек границы части земельного участка, м
	X	Y		
1	2	3	4	5
569	92303.1	117581.07	данные отсутствуют	данные отсутствуют
570	92212.05	117501.06	данные отсутствуют	данные отсутствуют
571	92250.29	117445.46	данные отсутствуют	данные отсутствуют
571	92250.29	117445.46	данные отсутствуют	данные отсутствуют
572	92250.39	117445.94	данные отсутствуют	данные отсутствуют
572	92250.39	117445.94	данные отсутствуют	данные отсутствуют
573	92250.07	117447.2	данные отсутствуют	данные отсутствуют
573	92250.07	117447.2	данные отсутствуют	данные отсутствуют
574	92249.62	117447.68	данные отсутствуют	данные отсутствуют
574	92249.62	117447.68	данные отсутствуют	данные отсутствуют
575	92249.2	117447.94	данные отсутствуют	данные отсутствуют
575	92249.2	117447.94	данные отсутствуют	данные отсутствуют
576	92246.92	117448.81	данные отсутствуют	данные отсутствуют
576	92246.92	117448.81	данные отсутствуют	данные отсутствуют
577	92246.46	117448.85	данные отсутствуют	данные отсутствуют
577	92246.46	117448.85	данные отсутствуют	данные отсутствуют
578	92245.82	117448.84	данные отсутствуют	данные отсутствуют

Государственный регистратор		ФГИС ЕГРН
полное наименование должности	подпись	инициалы, фамилия

М.П.

Выписка из Единого государственного реестра недвижимости об объекте недвижимости
Сведения о частях земельного участка

Земельный участок			
(вид объекта недвижимости)			
Лист № <u> </u> Раздела 4.2	Всего листов раздела 4.2 : <u> </u>	Всего разделов: <u> </u>	Всего листов выписки: <u> </u>
11.01.2023 № 99/2023/514534023			
Кадастровый номер:		78:31:0001518:23	

Номер точки	Координаты, м		Описание закрепления на местности	Средняя квадратическая погрешность определения координат характерных точек границы части земельного участка, м
	X	Y		
1	2	3	4	5
578	92245.82	117448.84	данные отсутствуют	данные отсутствуют
579	92241.34	117449.97	данные отсутствуют	данные отсутствуют
579	92241.34	117449.97	данные отсутствуют	данные отсутствуют
580	92235.97	117451.79	данные отсутствуют	данные отсутствуют
580	92235.97	117451.79	данные отсутствуют	данные отсутствуют
581	92234.02	117452.18	данные отсутствуют	данные отсутствуют
581	92234.02	117452.18	данные отсутствуют	данные отсутствуют
582	92233.43	117452.39	данные отсутствуют	данные отсутствуют
582	92233.43	117452.39	данные отсутствуют	данные отсутствуют
583	92232.01	117448.65	данные отсутствуют	данные отсутствуют
583	92232.01	117448.65	данные отсутствуют	данные отсутствуют
584	92232.62	117448.43	данные отсутствуют	данные отсутствуют
584	92232.62	117448.43	данные отсутствуют	данные отсутствуют
585	92234.76	117447.64	данные отсутствуют	данные отсутствуют
585	92234.76	117447.64	данные отсутствуют	данные отсутствуют
586	92235.25	117447.6	данные отсутствуют	данные отсутствуют
586	92235.25	117447.6	данные отсутствуют	данные отсутствуют
Государственный регистратор				ФГИС ЕГРН
полное наименование должности			подпись	инициалы, фамилия

М.П.

Выписка из Единого государственного реестра недвижимости об объекте недвижимости
Сведения о частях земельного участка

Земельный участок			
<small>(вид объекта недвижимости)</small>			
Лист № ___ Раздела 4.2	Всего листов раздела 4.2 : ___	Всего разделов: ___	Всего листов выписки: ___
11.01.2023 № 99/2023/514534023			
Кадастровый номер:		78:31:0001518:23	

Номер точки	Координаты, м		Описание закрепления на местности	Средняя квадратическая погрешность определения координат характерных точек границы части земельного участка, м
	X	Y		
1	2	3	4	5
587	92235.93	117447.72	данные отсутствуют	данные отсутствуют
587	92235.93	117447.72	данные отсутствуют	данные отсутствуют
588	92239.93	117446.23	данные отсутствуют	данные отсутствуют
588	92239.93	117446.23	данные отсутствуют	данные отсутствуют
589	92243.52	117444.83	данные отсутствуют	данные отсутствуют
589	92243.52	117444.83	данные отсутствуют	данные отсутствуют
590	92244.67	117444.37	данные отсутствуют	данные отсутствуют
590	92244.67	117444.37	данные отсутствуют	данные отсутствуют
591	92243.56	117441.14	данные отсутствуют	данные отсутствуют
591	92243.56	117441.14	данные отсутствуют	данные отсутствуют
592	92208.04	117486.22	данные отсутствуют	данные отсутствуют
592	92208.04	117486.22	данные отсутствуют	данные отсутствуют
593	92210.31	117486.4	данные отсутствуют	данные отсутствуют
593	92210.31	117486.4	данные отсутствуют	данные отсутствуют
594	92212.95	117487.39	данные отсутствуют	данные отсутствуют
594	92212.95	117487.39	данные отсутствуют	данные отсутствуют
595	92215.21	117489.08	данные отсутствуют	данные отсутствуют

Государственный регистратор		ФГИС ЕГРН
полное наименование должности	подпись	инициалы, фамилия

М.П.

Выписка из Единого государственного реестра недвижимости об объекте недвижимости
Сведения о частях земельного участка

Земельный участок			
(вид объекта недвижимости)			
Лист № ___ Раздела 4.2	Всего листов раздела 4.2 : ___	Всего разделов: ___	Всего листов выписки: ___
11.01.2023 № 99/2023/514534023			
Кадастровый номер:		78:31:0001518:23	

Номер точки	Координаты, м		Описание закрепления на местности	Средняя квадратическая погрешность определения координат характерных точек границы части земельного участка, м
	X	Y		
1	2	3	4	5
595	92215.21	117489.08	данные отсутствуют	данные отсутствуют
596	92216.91	117491.33	данные отсутствуют	данные отсутствуют
596	92216.91	117491.33	данные отсутствуют	данные отсутствуют
597	92217.55	117492.75	данные отсутствуют	данные отсутствуют
597	92217.55	117492.75	данные отсутствуют	данные отсутствуют
598	92219.58	117498.35	данные отсутствуют	данные отсутствуют
598	92219.58	117498.35	данные отсутствуют	данные отсутствуют
599	92220.16	117501.11	данные отсутствуют	данные отсутствуют
599	92220.16	117501.11	данные отсутствуют	данные отсутствуют
600	92219.94	117503.93	данные отсутствуют	данные отсутствуют
600	92219.94	117503.93	данные отсутствуют	данные отсутствуют
601	92218.95	117506.57	данные отсутствуют	данные отсутствуют
601	92218.95	117506.57	данные отсутствуют	данные отсутствуют
602	92217.26	117508.83	данные отсутствуют	данные отсутствуют
602	92217.26	117508.83	данные отсутствуют	данные отсутствуют
603	92215	117510.52	данные отсутствуют	данные отсутствуют
603	92215	117510.52	данные отсутствуют	данные отсутствуют

Государственный регистратор		ФГИС ЕГРН
полное наименование должности	подпись	инициалы, фамилия

М.П.

Выписка из Единого государственного реестра недвижимости об объекте недвижимости
Сведения о частях земельного участка

Земельный участок			
(вид объекта недвижимости)			
Лист № ___ Раздела 4.2	Всего листов раздела 4.2 : ___	Всего разделов: ___	Всего листов выписки: ___
11.01.2023 № 99/2023/514534023			
Кадастровый номер:		78:31:0001518:23	

Номер точки	Координаты, м		Описание закрепления на местности	Средняя квадратическая погрешность определения координат характерных точек границы части земельного участка, м
	X	Y		
1	2	3	4	5
604	92213.68	117511.13	данные отсутствуют	данные отсутствуют
604	92213.68	117511.13	данные отсутствуют	данные отсутствуют
605	92209.1	117512.84	данные отсутствуют	данные отсутствуют
605	92209.1	117512.84	данные отсутствуют	данные отсутствуют
606	92208.9	117512.88	данные отсутствуют	данные отсутствуют
606	92208.9	117512.88	данные отсутствуют	данные отсутствуют
607	92238.68	117595.69	данные отсутствуют	данные отсутствуют
607	92238.68	117595.69	данные отсутствуют	данные отсутствуют
607	92238.68	117595.69	данные отсутствуют	данные отсутствуют
607	92238.68	117595.69	данные отсутствуют	данные отсутствуют
608	92249.26	117623.86	данные отсутствуют	данные отсутствуют
608	92249.26	117623.86	данные отсутствуют	данные отсутствуют
608	92249.26	117623.86	данные отсутствуют	данные отсутствуют
608	92249.26	117623.86	данные отсутствуют	данные отсутствуют
609	92207.12	117502.9	данные отсутствуют	данные отсутствуют
609	92207.12	117502.9	данные отсутствуют	данные отсутствуют
609	92207.12	117502.9	данные отсутствуют	данные отсутствуют

Государственный регистратор		ФГИС ЕГРН
полное наименование должности	подпись	инициалы, фамилия

М.П.

Выписка из Единого государственного реестра недвижимости об объекте недвижимости
Сведения о частях земельного участка

Земельный участок			
(вид объекта недвижимости)			
Лист № ___ Раздела 4.2	Всего листов раздела 4.2 : ___	Всего разделов: ___	Всего листов выписки: ___
11.01.2023 № 99/2023/514534023			
Кадастровый номер:		78:31:0001518:23	

Номер точки	Координаты, м		Описание закрепления на местности	Средняя квадратическая погрешность определения координат характерных точек границы части земельного участка, м
	X	Y		
1	2	3	4	5
609	92207.12	117502.9	данные отсутствуют	данные отсутствуют
610	92205.19	117497.23	данные отсутствуют	данные отсутствуют
610	92205.19	117497.23	данные отсутствуют	данные отсутствуют
610	92205.19	117497.23	данные отсутствуют	данные отсутствуют
610	92205.19	117497.23	данные отсутствуют	данные отсутствуют
611	92202.15	117488.3	данные отсутствуют	данные отсутствуют
611	92202.15	117488.3	данные отсутствуют	данные отсутствуют
611	92202.15	117488.3	данные отсутствуют	данные отсутствуют
611	92202.15	117488.3	данные отсутствуют	данные отсутствуют
612	92341.03	117452.18	данные отсутствуют	данные отсутствуют
612	92341.03	117452.18	данные отсутствуют	данные отсутствуют
613	92331.72	117453.18	данные отсутствуют	данные отсутствуют
613	92331.72	117453.18	данные отсутствуют	данные отсутствуют
614	92322.18	117455.13	данные отсутствуют	данные отсутствуют
614	92322.18	117455.13	данные отсутствуют	данные отсутствуют
615	92311.66	117455.26	данные отсутствуют	данные отсутствуют
615	92311.66	117455.26	данные отсутствуют	данные отсутствуют
Государственный регистратор				ФГИС ЕГРН
полное наименование должности			подпись	инициалы, фамилия

М.П.

Выписка из Единого государственного реестра недвижимости об объекте недвижимости
Сведения о частях земельного участка

Земельный участок			
(вид объекта недвижимости)			
Лист № __ Раздела 4.2	Всего листов раздела 4.2 : __	Всего разделов: __	Всего листов выписки: __
11.01.2023 № 99/2023/514534023			
Кадастровый номер:		78:31:0001518:23	

Номер точки	Координаты, м		Описание закрепления на местности	Средняя квадратическая погрешность определения координат характерных точек границы части земельного участка, м
	X	Y		
1	2	3	4	5
616	92288.72	117463.38	данные отсутствуют	данные отсутствуют
616	92288.72	117463.38	данные отсутствуют	данные отсутствуют
617	92266.54	117470.79	данные отсутствуют	данные отсутствуют
617	92266.54	117470.79	данные отсутствуют	данные отсутствуют
618	92202.39	117494.36	данные отсутствуют	данные отсутствуют
618	92202.39	117494.36	данные отсутствуют	данные отсутствуют

Государственный регистратор		ФГИС ЕГРН
полное наименование должности	подпись	инициалы, фамилия

М.П.

Выписка из Единого государственного реестра недвижимости об объекте недвижимости
Сведения о частях земельного участка

Земельный участок				
(вид объекта недвижимости)				
Лист № ___ Раздела 4.2		Всего листов раздела 4.2 : ___		Всего разделов: ___
Всего листов выписки: ___				
11.01.2023 № 99/2023/514534023				
Кадастровый номер:			78:31:0001518:23	
Сведения о характерных точках границы части (частей) земельного участка				
Учетный номер части: 40				
Система координат: МСК-05				
Зона №				
Номер точки	Координаты, м		Описание закрепления на местности	Средняя квадратическая погрешность определения координат характерных точек границы части земельного участка, м
	X	Y		
1	2	3	4	5
1	92312.33	117423.51	данные отсутствуют	данные отсутствуют
1	92312.33	117423.51	данные отсутствуют	данные отсутствуют
1	92312.33	117423.51	данные отсутствуют	данные отсутствуют
1	92312.33	117423.51	данные отсутствуют	данные отсутствуют
1	92312.33	117423.51	данные отсутствуют	данные отсутствуют
1	92312.33	117423.51	данные отсутствуют	данные отсутствуют
2	92324.53	117425.68	данные отсутствуют	данные отсутствуют
2	92324.53	117425.68	данные отсутствуют	данные отсутствуют
2	92324.53	117425.68	данные отсутствуют	данные отсутствуют
2	92324.53	117425.68	данные отсутствуют	данные отсутствуют
2	92324.53	117425.68	данные отсутствуют	данные отсутствуют
3	92412.76	117567.35	данные отсутствуют	данные отсутствуют
4	92400.21	117574.49	данные отсутствуют	данные отсутствуют
5	92396.73	117570.14	данные отсутствуют	данные отсутствуют
6	92385.53	117572.7	данные отсутствуют	данные отсутствуют
7	92362.28	117578.01	данные отсутствуют	данные отсутствуют
Государственный регистратор			ФГИС ЕГРН	
полное наименование должности			подпись	
			инициалы, фамилия	

М.П.

Выписка из Единого государственного реестра недвижимости об объекте недвижимости
Сведения о частях земельного участка

Земельный участок			
(вид объекта недвижимости)			
Лист № ___ Раздела 4.2	Всего листов раздела 4.2 : ___	Всего разделов: ___	Всего листов выписки: ___
11.01.2023 № 99/2023/514534023			
Кадастровый номер:		78:31:0001518:23	

Номер точки	Координаты, м		Описание закрепления на местности	Средняя квадратическая погрешность определения координат характерных точек границы части земельного участка, м
	X	Y		
1	2	3	4	5
8	92355.5	117581	данные отсутствуют	данные отсутствуют
9	92355.08	117580.06	данные отсутствуют	данные отсутствуют
10	92344.51	117583.27	данные отсутствуют	данные отсутствуют
11	92359.54	117619	данные отсутствуют	данные отсутствуют
12	92310.61	117639.73	данные отсутствуют	данные отсутствуют
12	92310.61	117639.73	данные отсутствуют	данные отсутствуют
13	92297.16	117602.47	данные отсутствуют	данные отсутствуют
13	92297.16	117602.47	данные отсутствуют	данные отсутствуют
14	92248.92	117624.01	данные отсутствуют	данные отсутствуют
14	92248.92	117624.01	данные отсутствуют	данные отсутствуют
14	92248.92	117624.01	данные отсутствуют	данные отсутствуют
14	92248.92	117624.01	данные отсутствуют	данные отсутствуют
14	92248.92	117624.01	данные отсутствуют	данные отсутствуют
14	92248.92	117624.01	данные отсутствуют	данные отсутствуют
14	92248.92	117624.01	данные отсутствуют	данные отсутствуют
14	92248.92	117624.01	данные отсутствуют	данные отсутствуют
15	92246.46	117618.2	данные отсутствуют	данные отсутствуют
15	92246.46	117618.2	данные отсутствуют	данные отсутствуют

Государственный регистратор		ФГИС ЕГРН
полное наименование должности	подпись	инициалы, фамилия

М.П.

Выписка из Единого государственного реестра недвижимости об объекте недвижимости
Сведения о частях земельного участка

Земельный участок			
(вид объекта недвижимости)			
Лист № ___ Раздела 4.2	Всего листов раздела 4.2 : ___	Всего разделов: ___	Всего листов выписки: ___
11.01.2023 № 99/2023/514534023			
Кадастровый номер:		78:31:0001518:23	

Номер точки	Координаты, м		Описание закрепления на местности	Средняя квадратическая погрешность определения координат характерных точек границы части земельного участка, м
	X	Y		
1	2	3	4	5
15	92246.46	117618.2	данные отсутствуют	данные отсутствуют
15	92246.46	117618.2	данные отсутствуют	данные отсутствуют
15	92246.46	117618.2	данные отсутствуют	данные отсутствуют
15	92246.46	117618.2	данные отсутствуют	данные отсутствуют
15	92246.46	117618.2	данные отсутствуют	данные отсутствуют
16	92237.4	117593.38	данные отсутствуют	данные отсутствуют
16	92237.4	117593.38	данные отсутствуют	данные отсутствуют
16	92237.4	117593.38	данные отсутствуют	данные отсутствуют
16	92237.4	117593.38	данные отсутствуют	данные отсутствуют
16	92237.4	117593.38	данные отсутствуют	данные отсутствуют
16	92237.4	117593.38	данные отсутствуют	данные отсутствуют
16	92237.4	117593.38	данные отсутствуют	данные отсутствуют
16	92237.4	117593.38	данные отсутствуют	данные отсутствуют
17	92231.67	117577.33	данные отсутствуют	данные отсутствуют
17	92231.67	117577.33	данные отсутствуют	данные отсутствуют
17	92231.67	117577.33	данные отсутствуют	данные отсутствуют
17	92231.67	117577.33	данные отсутствуют	данные отсутствуют
17	92231.67	117577.33	данные отсутствуют	данные отсутствуют

Государственный регистратор		ФГИС ЕГРН
полное наименование должности	подпись	инициалы, фамилия

М.П.

Выписка из Единого государственного реестра недвижимости об объекте недвижимости
Сведения о частях земельного участка

Земельный участок			
(вид объекта недвижимости)			
Лист № ___ Раздела 4.2	Всего листов раздела 4.2 : ___	Всего разделов: ___	Всего листов выписки: ___
11.01.2023 № 99/2023/514534023			
Кадастровый номер:		78:31:0001518:23	

Номер точки	Координаты, м		Описание закрепления на местности	Средняя квадратическая погрешность определения координат характерных точек границы части земельного участка, м
	X	Y		
1	2	3	4	5
17	92231.67	117577.33	данные отсутствуют	данные отсутствуют
18	92229.87	117571.77	данные отсутствуют	данные отсутствуют
18	92229.87	117571.77	данные отсутствуют	данные отсутствуют
18	92229.87	117571.77	данные отсутствуют	данные отсутствуют
18	92229.87	117571.77	данные отсутствуют	данные отсутствуют
18	92229.87	117571.77	данные отсутствуют	данные отсутствуют
18	92229.87	117571.77	данные отсутствуют	данные отсутствуют
18	92229.87	117571.77	данные отсутствуют	данные отсутствуют
19	92216.77	117535.12	данные отсутствуют	данные отсутствуют
19	92216.77	117535.12	данные отсутствуют	данные отсутствуют
19	92216.77	117535.12	данные отсутствуют	данные отсутствуют
19	92216.77	117535.12	данные отсутствуют	данные отсутствуют
19	92216.77	117535.12	данные отсутствуют	данные отсутствуют
19	92216.77	117535.12	данные отсутствуют	данные отсутствуют
19	92216.77	117535.12	данные отсутствуют	данные отсутствуют
20	92216.57	117534.46	данные отсутствуют	данные отсутствуют
20	92216.57	117534.46	данные отсутствуют	данные отсутствуют
20	92216.57	117534.46	данные отсутствуют	данные отсутствуют
20	92216.57	117534.46	данные отсутствуют	данные отсутствуют

Государственный регистратор		ФГИС ЕГРН
полное наименование должности	подпись	инициалы, фамилия

М.П.

Выписка из Единого государственного реестра недвижимости об объекте недвижимости
Сведения о частях земельного участка

Земельный участок			
(вид объекта недвижимости)			
Лист № ___ Раздела 4.2	Всего листов раздела 4.2 : ___	Всего разделов: ___	Всего листов выписки: ___
11.01.2023 № 99/2023/514534023			
Кадастровый номер:		78:31:0001518:23	

Номер точки	Координаты, м		Описание закрепления на местности	Средняя квадратическая погрешность определения координат характерных точек границы части земельного участка, м
	X	Y		
1	2	3	4	5
20	92216.57	117534.46	данные отсутствуют	данные отсутствуют
20	92216.57	117534.46	данные отсутствуют	данные отсутствуют
21	92216.34	117534.54	данные отсутствуют	данные отсутствуют
21	92216.34	117534.54	данные отсутствуют	данные отсутствуют
21	92216.34	117534.54	данные отсутствуют	данные отсутствуют
21	92216.34	117534.54	данные отсутствуют	данные отсутствуют
21	92216.34	117534.54	данные отсутствуют	данные отсутствуют
21	92216.34	117534.54	данные отсутствуют	данные отсутствуют
21	92216.34	117534.54	данные отсутствуют	данные отсутствуют
21	92216.34	117534.54	данные отсутствуют	данные отсутствуют
22	92216.08	117533.69	данные отсутствуют	данные отсутствуют
22	92216.08	117533.69	данные отсутствуют	данные отсутствуют
22	92216.08	117533.69	данные отсутствуют	данные отсутствуют
22	92216.08	117533.69	данные отсутствуют	данные отсутствуют
22	92216.08	117533.69	данные отсутствуют	данные отсутствуют
22	92216.08	117533.69	данные отсутствуют	данные отсутствуют
22	92216.08	117533.69	данные отсутствуют	данные отсутствуют
22	92216.08	117533.69	данные отсутствуют	данные отсутствуют
23	92214.75	117530.27	данные отсутствуют	данные отсутствуют

Государственный регистратор		ФГИС ЕГРН
полное наименование должности	подпись	инициалы, фамилия

М.П.

Выписка из Единого государственного реестра недвижимости об объекте недвижимости
Сведения о частях земельного участка

Земельный участок			
(вид объекта недвижимости)			
Лист № ___ Раздела 4.2	Всего листов раздела 4.2 : ___	Всего разделов: ___	Всего листов выписки: ___
11.01.2023 № 99/2023/514534023			
Кадастровый номер:		78:31:0001518:23	

Номер точки	Координаты, м		Описание закрепления на местности	Средняя квадратическая погрешность определения координат характерных точек границы части земельного участка, м
	X	Y		
1	2	3	4	5
23	92214.75	117530.27	данные отсутствуют	данные отсутствуют
23	92214.75	117530.27	данные отсутствуют	данные отсутствуют
23	92214.75	117530.27	данные отсутствуют	данные отсутствуют
23	92214.75	117530.27	данные отсутствуют	данные отсутствуют
23	92214.75	117530.27	данные отсутствуют	данные отсутствуют
23	92214.75	117530.27	данные отсутствуют	данные отсутствуют
24	92214.5	117529.39	данные отсутствуют	данные отсутствуют
24	92214.5	117529.39	данные отсутствуют	данные отсутствуют
24	92214.5	117529.39	данные отсутствуют	данные отсутствуют
24	92214.5	117529.39	данные отсутствуют	данные отсутствуют
24	92214.5	117529.39	данные отсутствуют	данные отсутствуют
24	92214.5	117529.39	данные отсутствуют	данные отсутствуют
24	92214.5	117529.39	данные отсутствуют	данные отсутствуют
24	92214.5	117529.39	данные отсутствуют	данные отсутствуют
25	92214.69	117529.3	данные отсутствуют	данные отсутствуют
25	92214.69	117529.3	данные отсутствуют	данные отсутствуют
25	92214.69	117529.3	данные отсутствуют	данные отсутствуют
25	92214.69	117529.3	данные отсутствуют	данные отсутствуют

Государственный регистратор		ФГИС ЕГРН
полное наименование должности	подпись	инициалы, фамилия

М.П.

Выписка из Единого государственного реестра недвижимости об объекте недвижимости
Сведения о частях земельного участка

Земельный участок			
(вид объекта недвижимости)			
Лист № ___ Раздела 4.2	Всего листов раздела 4.2 : ___	Всего разделов: ___	Всего листов выписки: ___
11.01.2023 № 99/2023/514534023			
Кадастровый номер:		78:31:0001518:23	

Номер точки	Координаты, м		Описание закрепления на местности	Средняя квадратическая погрешность определения координат характерных точек границы части земельного участка, м
	X	Y		
1	2	3	4	5
25	92214.69	117529.3	данные отсутствуют	данные отсутствуют
25	92214.69	117529.3	данные отсутствуют	данные отсутствуют
25	92214.69	117529.3	данные отсутствуют	данные отсутствуют
26	92214.42	117528.67	данные отсутствуют	данные отсутствуют
26	92214.42	117528.67	данные отсутствуют	данные отсутствуют
26	92214.42	117528.67	данные отсутствуют	данные отсутствуют
26	92214.42	117528.67	данные отсутствуют	данные отсутствуют
26	92214.42	117528.67	данные отсутствуют	данные отсутствуют
26	92214.42	117528.67	данные отсутствуют	данные отсутствуют
26	92214.42	117528.67	данные отсутствуют	данные отсутствуют
26	92214.42	117528.67	данные отсутствуют	данные отсутствуют
26	92214.42	117528.67	данные отсутствуют	данные отсутствуют
27	92205.6	117503.47	данные отсутствуют	данные отсутствуют
27	92205.6	117503.47	данные отсутствуют	данные отсутствуют
27	92205.6	117503.47	данные отсутствуют	данные отсутствуют
27	92205.6	117503.47	данные отсутствуют	данные отсутствуют
27	92205.6	117503.47	данные отсутствуют	данные отсутствуют
27	92205.6	117503.47	данные отсутствуют	данные отсутствуют
27	92205.6	117503.47	данные отсутствуют	данные отсутствуют
Государственный регистратор				ФГИС ЕГРН
полное наименование должности			подпись	инициалы, фамилия

М.П.

Выписка из Единого государственного реестра недвижимости об объекте недвижимости
Сведения о частях земельного участка

Земельный участок			
(вид объекта недвижимости)			
Лист № ___ Раздела 4.2	Всего листов раздела 4.2 : ___	Всего разделов: ___	Всего листов выписки: ___
11.01.2023 № 99/2023/514534023			
Кадастровый номер:		78:31:0001518:23	

Номер точки	Координаты, м		Описание закрепления на местности	Средняя квадратическая погрешность определения координат характерных точек границы части земельного участка, м
	X	Y		
1	2	3	4	5
27	92205.6	117503.47	данные отсутствуют	данные отсутствуют
27	92205.6	117503.47	данные отсутствуют	данные отсутствуют
28	92210.18	117501.76	данные отсутствуют	данные отсутствуют
28	92210.18	117501.76	данные отсутствуют	данные отсутствуют
28	92210.18	117501.76	данные отсутствуют	данные отсутствуют
28	92210.18	117501.76	данные отсутствуют	данные отсутствуют
28	92210.18	117501.76	данные отсутствуют	данные отсутствуют
29	92208.15	117496.16	данные отсутствуют	данные отсутствуют
29	92208.15	117496.16	данные отсутствуют	данные отсутствуют
29	92208.15	117496.16	данные отсутствуют	данные отсутствуют
29	92208.15	117496.16	данные отсутствуют	данные отсутствуют
29	92208.15	117496.16	данные отсутствуют	данные отсутствуют
30	92203.58	117497.82	данные отсутствуют	данные отсутствуют
30	92203.58	117497.82	данные отсутствуют	данные отсутствуют
30	92203.58	117497.82	данные отсутствуют	данные отсутствуют
30	92203.58	117497.82	данные отсутствуют	данные отсутствуют
30	92203.58	117497.82	данные отсутствуют	данные отсутствуют
30	92203.58	117497.82	данные отсутствуют	данные отсутствуют

Государственный регистратор		ФГИС ЕГРН
полное наименование должности	подпись	инициалы, фамилия

М.П.

Выписка из Единого государственного реестра недвижимости об объекте недвижимости
1232
Сведения о частях земельного участка

Земельный участок			
(вид объекта недвижимости)			
Лист № __ Раздела 4.2	Всего листов раздела 4.2 : __	Всего разделов: __	Всего листов выписки: __
11.01.2023 № 99/2023/514534023			
Кадастровый номер:		78:31:0001518:23	

Номер точки	Координаты, м		Описание закрепления на местности	Средняя квадратическая погрешность определения координат характерных точек границы части земельного участка, м
	X	Y		
1	2	3	4	5
30	92203.58	117497.82	данные отсутствуют	данные отсутствуют
30	92203.58	117497.82	данные отсутствуют	данные отсутствуют
30	92203.58	117497.82	данные отсутствуют	данные отсутствуют
31	92201.77	117492.55	данные отсутствуют	данные отсутствуют
31	92201.77	117492.55	данные отсутствуют	данные отсутствуют
31	92201.77	117492.55	данные отсутствуют	данные отсутствуют
31	92201.77	117492.55	данные отсутствуют	данные отсутствуют
31	92201.77	117492.55	данные отсутствуют	данные отсутствуют
31	92201.77	117492.55	данные отсутствуют	данные отсутствуют
31	92201.77	117492.55	данные отсутствуют	данные отсутствуют
31	92201.77	117492.55	данные отсутствуют	данные отсутствуют
31	92201.77	117492.55	данные отсутствуют	данные отсутствуют
31	92201.77	117492.55	данные отсутствуют	данные отсутствуют
31	92201.77	117492.55	данные отсутствуют	данные отсутствуют
31	92201.77	117492.55	данные отсутствуют	данные отсутствуют
31	92201.77	117492.55	данные отсутствуют	данные отсутствуют
32	92201.49	117491.75	данные отсутствуют	данные отсутствуют
32	92201.49	117491.75	данные отсутствуют	данные отсутствуют

Государственный регистратор		ФГИС ЕГРН
полное наименование должности	подпись	инициалы, фамилия

М.П.

Сведения о частях земельного участка

Земельный участок			
(вид объекта недвижимости)			
Лист № __ Раздела 4.2	Всего листов раздела 4.2 : __	Всего разделов: __	Всего листов выписки: __
11.01.2023 № 99/2023/514534023			
Кадастровый номер:		78:31:0001518:23	

Номер точки	Координаты, м		Описание закрепления на местности	Средняя квадратическая погрешность определения координат характерных точек границы части земельного участка, м
	X	Y		
1	2	3	4	5
32	92201.49	117491.75	данные отсутствуют	данные отсутствуют
32	92201.49	117491.75	данные отсутствуют	данные отсутствуют
32	92201.49	117491.75	данные отсутствуют	данные отсутствуют
32	92201.49	117491.75	данные отсутствуют	данные отсутствуют
32	92201.49	117491.75	данные отсутствуют	данные отсутствуют
32	92201.49	117491.75	данные отсутствуют	данные отсутствуют
32	92201.49	117491.75	данные отсутствуют	данные отсутствуют
32	92201.49	117491.75	данные отсутствуют	данные отсутствуют
32	92201.49	117491.75	данные отсутствуют	данные отсутствуют
32	92201.49	117491.75	данные отсутствуют	данные отсутствуют
32	92201.49	117491.75	данные отсутствуют	данные отсутствуют
32	92201.49	117491.75	данные отсутствуют	данные отсутствуют
32	92201.49	117491.75	данные отсутствуют	данные отсутствуют
33	92200.48	117488.88	данные отсутствуют	данные отсутствуют
33	92200.48	117488.88	данные отсутствуют	данные отсутствуют
33	92200.48	117488.88	данные отсутствуют	данные отсутствуют
33	92200.48	117488.88	данные отсутствуют	данные отсутствуют
33	92200.48	117488.88	данные отсутствуют	данные отсутствуют
33	92200.48	117488.88	данные отсутствуют	данные отсутствуют

Государственный регистратор		ФГИС ЕГРН
полное наименование должности	подпись	инициалы, фамилия

М.П.

Выписка из Единого государственного реестра недвижимости об объекте недвижимости
Сведения о частях земельного участка

Земельный участок			
(вид объекта недвижимости)			
Лист № ___ Раздела 4.2	Всего листов раздела 4.2 : ___	Всего разделов: ___	Всего листов выписки: ___
11.01.2023 № 99/2023/514534023			
Кадастровый номер:		78:31:0001518:23	

Номер точки	Координаты, м		Описание закрепления на местности	Средняя квадратическая погрешность определения координат характерных точек границы части земельного участка, м
	X	Y		
1	2	3	4	5
33	92200.48	117488.88	данные отсутствуют	данные отсутствуют
33	92200.48	117488.88	данные отсутствуют	данные отсутствуют
33	92200.48	117488.88	данные отсутствуют	данные отсутствуют
33	92200.48	117488.88	данные отсутствуют	данные отсутствуют
33	92200.48	117488.88	данные отсутствуют	данные отсутствуют
33	92200.48	117488.88	данные отсутствуют	данные отсутствуют
34	92201.11	117488.67	данные отсутствуют	данные отсутствуют
34	92201.11	117488.67	данные отсутствуют	данные отсутствуют
34	92201.11	117488.67	данные отсутствуют	данные отсутствуют
34	92201.11	117488.67	данные отсутствуют	данные отсутствуют
34	92201.11	117488.67	данные отсутствуют	данные отсутствуют
34	92201.11	117488.67	данные отсутствуют	данные отсутствуют
34	92201.11	117488.67	данные отсутствуют	данные отсутствуют
34	92201.11	117488.67	данные отсутствуют	данные отсутствуют
34	92201.11	117488.67	данные отсутствуют	данные отсутствуют
34	92201.11	117488.67	данные отсутствуют	данные отсутствуют
34	92201.11	117488.67	данные отсутствуют	данные отсутствуют
34	92201.11	117488.67	данные отсутствуют	данные отсутствуют
34	92201.11	117488.67	данные отсутствуют	данные отсутствуют
Государственный регистратор				ФГИС ЕГРН
полное наименование должности			подпись	инициалы, фамилия

М.П.

Выписка из Единого государственного реестра недвижимости об объекте недвижимости
Сведения о частях земельного участка

Земельный участок			
(вид объекта недвижимости)			
Лист № ___ Раздела 4.2	Всего листов раздела 4.2 : ___	Всего разделов: ___	Всего листов выписки: ___
11.01.2023 № 99/2023/514534023			
Кадастровый номер:		78:31:0001518:23	

Номер точки	Координаты, м		Описание закрепления на местности	Средняя квадратическая погрешность определения координат характерных точек границы части земельного участка, м
	X	Y		
1	2	3	4	5
34	92201.11	117488.67	данные отсутствуют	данные отсутствуют
35	92225.16	117480.17	данные отсутствуют	данные отсутствуют
35	92225.16	117480.17	данные отсутствуют	данные отсутствуют
35	92225.16	117480.17	данные отсутствуют	данные отсутствуют
35	92225.16	117480.17	данные отсутствуют	данные отсутствуют
35	92225.16	117480.17	данные отсутствуют	данные отсутствуют
35	92225.16	117480.17	данные отсутствуют	данные отсутствуют
35	92225.16	117480.17	данные отсутствуют	данные отсутствуют
36	92224.56	117478.85	данные отсутствуют	данные отсутствуют
36	92224.56	117478.85	данные отсутствуют	данные отсутствуют
36	92224.56	117478.85	данные отсутствуют	данные отсутствуют
36	92224.56	117478.85	данные отсутствуют	данные отсутствуют
36	92224.56	117478.85	данные отсутствуют	данные отсутствуют
36	92224.56	117478.85	данные отсутствуют	данные отсутствуют
36	92224.56	117478.85	данные отсутствуют	данные отсутствуют
37	92228.99	117476.92	данные отсутствуют	данные отсутствуют
37	92228.99	117476.92	данные отсутствуют	данные отсутствуют
37	92228.99	117476.92	данные отсутствуют	данные отсутствуют
37	92228.99	117476.92	данные отсутствуют	данные отсутствуют

Государственный регистратор		ФГИС ЕГРН
полное наименование должности	подпись	инициалы, фамилия

М.П.

Выписка из Единого государственного реестра недвижимости об объекте недвижимости
Сведения о частях земельного участка

Земельный участок			
(вид объекта недвижимости)			
Лист № ___ Раздела 4.2	Всего листов раздела 4.2 : ___	Всего разделов: ___	Всего листов выписки: ___
11.01.2023 № 99/2023/514534023			
Кадастровый номер:		78:31:0001518:23	

Номер точки	Координаты, м		Описание закрепления на местности	Средняя квадратическая погрешность определения координат характерных точек границы части земельного участка, м
	X	Y		
1	2	3	4	5
37	92228.99	117476.92	данные отсутствуют	данные отсутствуют
37	92228.99	117476.92	данные отсутствуют	данные отсутствуют
37	92228.99	117476.92	данные отсутствуют	данные отсутствуют
37	92228.99	117476.92	данные отсутствуют	данные отсутствуют
38	92228.3	117475.33	данные отсутствуют	данные отсутствуют
38	92228.3	117475.33	данные отсутствуют	данные отсутствуют
38	92228.3	117475.33	данные отсутствуют	данные отсутствуют
38	92228.3	117475.33	данные отсутствуют	данные отсутствуют
38	92228.3	117475.33	данные отсутствуют	данные отсутствуют
38	92228.3	117475.33	данные отсутствуют	данные отсутствуют
38	92228.3	117475.33	данные отсутствуют	данные отсутствуют
38	92228.3	117475.33	данные отсутствуют	данные отсутствуют
38	92228.3	117475.33	данные отсутствуют	данные отсутствуют
38	92228.3	117475.33	данные отсутствуют	данные отсутствуют
39	92234.4	117473.23	данные отсутствуют	данные отсутствуют
39	92234.4	117473.23	данные отсутствуют	данные отсутствуют
39	92234.4	117473.23	данные отсутствуют	данные отсутствуют
39	92234.4	117473.23	данные отсутствуют	данные отсутствуют
39	92234.4	117473.23	данные отсутствуют	данные отсутствуют

Государственный регистратор		ФГИС ЕГРН
полное наименование должности	подпись	инициалы, фамилия

М.П.

Сведения о частях земельного участка

Земельный участок			
(вид объекта недвижимости)			
Лист № __ Раздела 4.2	Всего листов раздела 4.2 : __	Всего разделов: __	Всего листов выписки: __
11.01.2023 № 99/2023/514534023			
Кадастровый номер:		78:31:0001518:23	

Номер точки	Координаты, м		Описание закрепления на местности	Средняя квадратическая погрешность определения координат характерных точек границы части земельного участка, м
	X	Y		
1	2	3	4	5
39	92234.4	117473.23	данные отсутствуют	данные отсутствуют
39	92234.4	117473.23	данные отсутствуют	данные отсутствуют
40	92240.47	117470.93	данные отсутствуют	данные отсутствуют
40	92240.47	117470.93	данные отсутствуют	данные отсутствуют
40	92240.47	117470.93	данные отсутствуют	данные отсутствуют
40	92240.47	117470.93	данные отсутствуют	данные отсутствуют
40	92240.47	117470.93	данные отсутствуют	данные отсутствуют
40	92240.47	117470.93	данные отсутствуют	данные отсутствуют
40	92240.47	117470.93	данные отсутствуют	данные отсутствуют
40	92240.47	117470.93	данные отсутствуют	данные отсутствуют
41	92234.81	117456	данные отсутствуют	данные отсутствуют
41	92234.81	117456	данные отсутствуют	данные отсутствуют
41	92234.81	117456	данные отсутствуют	данные отсутствуют
41	92234.81	117456	данные отсутствуют	данные отсутствуют
41	92234.81	117456	данные отсутствуют	данные отсутствуют
41	92234.81	117456	данные отсутствуют	данные отсутствуют
42	92229.11	117441.03	данные отсутствуют	данные отсутствуют
42	92229.11	117441.03	данные отсутствуют	данные отсутствуют
Государственный регистратор				ФГИС ЕГРН
полное наименование должности			подпись	инициалы, фамилия

М.П.

Выписка из Единого государственного реестра недвижимости об объекте недвижимости
Сведения о частях земельного участка

Земельный участок			
(вид объекта недвижимости)			
Лист № __ Раздела 4.2	Всего листов раздела 4.2 : __	Всего разделов: __	Всего листов выписки: __
11.01.2023 № 99/2023/514534023			
Кадастровый номер:		78:31:0001518:23	

Номер точки	Координаты, м		Описание закрепления на местности	Средняя квадратическая погрешность определения координат характерных точек границы части земельного участка, м
	X	Y		
1	2	3	4	5
42	92229.11	117441.03	данные отсутствуют	данные отсутствуют
42	92229.11	117441.03	данные отсутствуют	данные отсутствуют
42	92229.11	117441.03	данные отсутствуют	данные отсутствуют
43	92260.18	117441.26	данные отсутствуют	данные отсутствуют
43	92260.18	117441.26	данные отсутствуют	данные отсутствуют
43	92260.18	117441.26	данные отсутствуют	данные отсутствуют
43	92260.18	117441.26	данные отсутствуют	данные отсутствуют
43	92260.18	117441.26	данные отсутствуют	данные отсутствуют
43	92260.18	117441.26	данные отсутствуют	данные отсутствуют
44	92305.42	117587.57	данные отсутствуют	данные отсутствуют
44	92305.42	117587.57	данные отсутствуют	данные отсутствуют
45	92345.19	117573.46	данные отсутствуют	данные отсутствуют
46	92343.39	117568.53	данные отсутствуют	данные отсутствуют
47	92338.86	117556.84	данные отсутствуют	данные отсутствуют
47	92338.86	117556.84	данные отсутствуют	данные отсутствуют
48	92299.57	117571.15	данные отсутствуют	данные отсутствуют
48	92299.57	117571.15	данные отсутствуют	данные отсутствуют
Государственный регистратор				ФГИС ЕГРН
полное наименование должности			подпись	инициалы, фамилия

М.П.

Выписка из Единого государственного реестра недвижимости об объекте недвижимости
Сведения о частях земельного участка

Земельный участок			
(вид объекта недвижимости)			
Лист № ___ Раздела 4.2	Всего листов раздела 4.2 : ___	Всего разделов: ___	Всего листов выписки: ___
11.01.2023 № 99/2023/514534023			
Кадастровый номер:		78:31:0001518:23	

Номер точки	Координаты, м		Описание закрепления на местности	Средняя квадратическая погрешность определения координат характерных точек границы части земельного участка, м
	X	Y		
1	2	3	4	5
49	92337.95	117447.22	данные отсутствуют	данные отсутствуют
49	92337.95	117447.22	данные отсутствуют	данные отсутствуют
50	92316.65	117454.81	данные отсутствуют	данные отсутствуют
50	92316.65	117454.81	данные отсутствуют	данные отсутствуют
51	92316.21	117455.03	данные отсутствуют	данные отсутствуют
51	92316.21	117455.03	данные отсутствуют	данные отсутствуют
52	92310.76	117456.92	данные отсутствуют	данные отсутствуют
52	92310.76	117456.92	данные отсутствуют	данные отсутствуют
53	92282.63	117466.38	данные отсутствуют	данные отсутствуют
53	92282.63	117466.38	данные отсутствуют	данные отсутствуют
54	92203.71	117493.91	данные отсутствуют	данные отсутствуют
55	92204.93	117497.33	данные отсутствуют	данные отсутствуют
56	92205.79	117493.18	данные отсутствуют	данные отсутствуют
57	92204.4	117487.51	данные отсутствуют	данные отсутствуют
58	92391.82	117533.73	данные отсутствуют	данные отсутствуют
58	92391.82	117533.73	данные отсутствуют	данные отсутствуют
59	92360.75	117548.31	данные отсутствуют	данные отсутствуют
Государственный регистратор				ФГИС ЕГРН
полное наименование должности			подпись	инициалы, фамилия

М.П.

Выписка из Единого государственного реестра недвижимости об объекте недвижимости
Сведения о частях земельного участка

Земельный участок			
(вид объекта недвижимости)			
Лист № ___ Раздела 4.2	Всего листов раздела 4.2 : ___	Всего разделов: ___	Всего листов выписки: ___
11.01.2023 № 99/2023/514534023			
Кадастровый номер:		78:31:0001518:23	

Номер точки	Координаты, м		Описание закрепления на местности	Средняя квадратическая погрешность определения координат характерных точек границы части земельного участка, м
	X	Y		
1	2	3	4	5
59	92360.75	117548.31	данные отсутствуют	данные отсутствуют
60	92362.11	117550.62	данные отсутствуют	данные отсутствуют
60	92362.11	117550.62	данные отсутствуют	данные отсутствуют
61	92350.38	117557.05	данные отсутствуют	данные отсутствуют
61	92350.38	117557.05	данные отсутствуют	данные отсутствуют
62	92348.29	117553.22	данные отсутствуют	данные отсутствуют
62	92348.29	117553.22	данные отсутствуют	данные отсутствуют
63	92277.72	117578.89	данные отсутствуют	данные отсутствуют
63	92277.72	117578.89	данные отсутствуют	данные отсутствуют
64	92266.32	117582.98	данные отсутствуют	данные отсутствуют
64	92266.32	117582.98	данные отсутствуют	данные отсутствуют
65	92320.77	117425.01	данные отсутствуют	данные отсутствуют
66	92338.1	117472.73	данные отсутствуют	данные отсутствуют
67	92340.73	117471.77	данные отсутствуют	данные отсутствуют
68	92341.5	117471.55	данные отсутствуют	данные отсутствуют
69	92342.3	117471.46	данные отсутствуют	данные отсутствуют
70	92343.1	117471.51	данные отсутствуют	данные отсутствуют
Государственный регистратор				ФГИС ЕГРН
полное наименование должности			подпись	инициалы, фамилия

М.П.

Выписка из Единого государственного реестра недвижимости об объекте недвижимости
Сведения о частях земельного участка

Земельный участок			
(вид объекта недвижимости)			
Лист № ___ Раздела 4.2	Всего листов раздела 4.2 : ___	Всего разделов: ___	Всего листов выписки: ___
11.01.2023 № 99/2023/514534023			
Кадастровый номер:		78:31:0001518:23	

Номер точки	Координаты, м		Описание закрепления на местности	Средняя квадратическая погрешность определения координат характерных точек границы части земельного участка, м
	X	Y		
1	2	3	4	5
71	92343.89	117471.68	данные отсутствуют	данные отсутствуют
72	92344.64	117471.97	данные отсутствуют	данные отсутствуют
73	92345.33	117472.38	данные отсутствуют	данные отсутствуют
74	92345.95	117472.9	данные отсутствуют	данные отсутствуют
75	92346.47	117473.51	данные отсутствуют	данные отсутствуют
76	92346.9	117474.2	данные отсутствуют	данные отсутствуют
77	92388.74	117556.48	данные отсутствуют	данные отсутствуют
78	92389.04	117557.24	данные отсутствуют	данные отсутствуют
79	92389.23	117558.04	данные отсутствуют	данные отсутствуют
80	92389.27	117558.86	данные отсутствуют	данные отсутствуют
81	92389.18	117559.68	данные отсутствуют	данные отсутствуют
82	92388.96	117560.48	данные отсутствуют	данные отсутствуют
83	92388.61	117561.22	данные отсутствуют	данные отсутствуют
84	92388.15	117561.9	данные отсутствуют	данные отсутствуют
85	92387.58	117562.49	данные отсутствуют	данные отсутствуют
86	92386.92	117562.99	данные отсутствуют	данные отсутствуют
87	92377.12	117569.1	данные отсутствуют	данные отсутствуют
Государственный регистратор				ФГИС ЕГРН
полное наименование должности			подпись	инициалы, фамилия

М.П.

Выписка из Единого государственного реестра недвижимости об объекте недвижимости
Сведения о частях земельного участка

Земельный участок			
<small>(вид объекта недвижимости)</small>			
Лист № <u> </u> Раздела 4.2	Всего листов раздела 4.2 : <u> </u>	Всего разделов: <u> </u>	Всего листов выписки: <u> </u>
11.01.2023 № 99/2023/514534023			
Кадастровый номер:		78:31:0001518:23	

Номер точки	Координаты, м		Описание закрепления на местности	Средняя квадратическая погрешность определения координат характерных точек границы части земельного участка, м
	X	Y		
1	2	3	4	5
88	92380.3	117573.89	данные отсутствуют	данные отсутствуют
89	92369.88	117576.27	данные отсутствуют	данные отсутствуют
90	92365.95	117570.35	данные отсутствуют	данные отсутствуют
91	92365.52	117569.57	данные отсутствуют	данные отсутствуют
92	92365.24	117568.72	данные отсутствуют	данные отсутствуют
93	92365.11	117567.84	данные отсутствуют	данные отсутствуют
94	92365.14	117566.96	данные отсутствуют	данные отсутствуют
95	92365.33	117566.09	данные отсутствуют	данные отсутствуют
96	92365.67	117565.27	данные отсутствуют	данные отсутствуют
97	92366.15	117564.52	данные отсутствуют	данные отсутствуют
98	92366.75	117563.87	данные отсутствуют	данные отсутствуют
99	92367.47	117563.34	данные отсутствуют	данные отсутствуют
100	92377.75	117556.93	данные отсутствуют	данные отсутствуют
101	92339.99	117482.68	данные отсутствуют	данные отсутствуют
102	92336.82	117483.84	данные отсутствуют	данные отсутствуют
103	92335.97	117484.06	данные отсутствуют	данные отсутствуют
104	92335.1	117484.14	данные отсутствуют	данные отсутствуют

Государственный регистратор		ФГИС ЕГРН
полное наименование должности	подпись	инициалы, фамилия

М.П.

Выписка из Единого государственного реестра недвижимости об объекте недвижимости
Сведения о частях земельного участка

Земельный участок			
(вид объекта недвижимости)			
Лист № ___ Раздела 4.2	Всего листов раздела 4.2 : ___	Всего разделов: ___	Всего листов выписки: ___
11.01.2023 № 99/2023/514534023			
Кадастровый номер:		78:31:0001518:23	

Номер точки	Координаты, м		Описание закрепления на местности	Средняя квадратическая погрешность определения координат характерных точек границы части земельного участка, м
	X	Y		
1	2	3	4	5
105	92334.24	117484.06	данные отсутствуют	данные отсутствуют
106	92333.39	117483.83	данные отсутствуют	данные отсутствуют
107	92332.6	117483.47	данные отсутствуют	данные отсутствуют
108	92331.89	117482.97	данные отсутствуют	данные отсутствуют
109	92331.27	117482.35	данные отсутствуют	данные отсутствуют
110	92330.77	117481.63	данные отсутствуют	данные отсутствуют
111	92330.41	117480.85	данные отсутствуют	данные отсутствуют
112	92310.61	117426.33	данные отсутствуют	данные отсутствуют
113	92302.36	117428.38	данные отсутствуют	данные отсутствуют
114	92301.51	117428.51	данные отсутствуют	данные отсутствуют
115	92300.66	117428.5	данные отсутствуют	данные отсутствуют
116	92299.81	117428.34	данные отсутствуют	данные отсутствуют
117	92299.02	117428.04	данные отсутствуют	данные отсутствуют
118	92231.61	117474.19	данные отсутствуют	данные отсутствуют
119	92242.91	117476.77	данные отсутствуют	данные отсутствуют
120	92242.92	117476.78	данные отсутствуют	данные отсутствуют
121	92242.94	117476.78	данные отсутствуют	данные отсутствуют

Государственный регистратор		ФГИС ЕГРН
полное наименование должности	подпись	инициалы, фамилия

М.П.

Выписка из Единого государственного реестра недвижимости об объекте недвижимости
Сведения о частях земельного участка

Земельный участок			
(вид объекта недвижимости)			
Лист № ___ Раздела 4.2	Всего листов раздела 4.2 : ___	Всего разделов: ___	Всего листов выписки: ___
11.01.2023 № 99/2023/514534023			
Кадастровый номер:		78:31:0001518:23	

Номер точки	Координаты, м		Описание закрепления на местности	Средняя квадратическая погрешность определения координат характерных точек границы части земельного участка, м
	X	Y		
1	2	3	4	5
122	92245.36	117477.36	данные отсутствуют	данные отсутствуют
123	92245.82	117477.53	данные отсутствуют	данные отсутствуют
124	92246.22	117477.81	данные отсутствуют	данные отсутствуют
125	92246.54	117478.18	данные отсутствуют	данные отсутствуют
126	92246.77	117478.63	данные отсутствуют	данные отсутствуют
127	92273.7	117553.51	данные отсутствуют	данные отсутствуют
128	92273.8	117553.99	данные отсутствуют	данные отсутствуют
129	92273.78	117554.49	данные отсутствуют	данные отсутствуют
130	92273.65	117554.97	данные отсутствуют	данные отсутствуют
131	92273.4	117555.4	данные отсутствуют	данные отсутствуют
132	92271.86	117557.4	данные отсутствуют	данные отсутствуют
133	92262.83	117569.15	данные отсутствуют	данные отсутствуют
134	92262.57	117569.43	данные отсутствуют	данные отсутствуют
135	92262.26	117569.66	данные отсутствуют	данные отсутствуют
136	92261.91	117569.82	данные отсутствуют	данные отсутствуют
137	92241.57	117576.91	данные отсутствуют	данные отсутствуют
138	92245.38	117590.59	данные отсутствуют	данные отсутствуют
Государственный регистратор				ФГИС ЕГРН
полное наименование должности			подпись	инициалы, фамилия

М.П.

Выписка из Единого государственного реестра недвижимости об объекте недвижимости
Сведения о частях земельного участка

Земельный участок			
(вид объекта недвижимости)			
Лист № ___ Раздела 4.2	Всего листов раздела 4.2 : ___	Всего разделов: ___	Всего листов выписки: ___
11.01.2023 № 99/2023/514534023			
Кадастровый номер:		78:31:0001518:23	

Номер точки	Координаты, м		Описание закрепления на местности	Средняя квадратическая погрешность определения координат характерных точек границы части земельного участка, м
	X	Y		
1	2	3	4	5
139	92255.16	117621.22	данные отсутствуют	данные отсутствуют
140	92251.49	117622.86	данные отсутствуют	данные отсутствуют
141	92241.56	117591.78	данные отсутствуют	данные отсутствуют
142	92237.21	117576.18	данные отсутствуют	данные отсутствуют
143	92237.13	117575.68	данные отсутствуют	данные отсутствуют
144	92237.19	117575.18	данные отсутствуют	данные отсутствуют
145	92237.36	117574.71	данные отсутствуют	данные отсутствуют
146	92237.65	117574.3	данные отсутствуют	данные отсутствуют
147	92238.03	117573.97	данные отсутствуют	данные отсутствуют
148	92238.48	117573.75	данные отсутствуют	данные отсутствуют
149	92260.03	117566.24	данные отсутствуют	данные отсутствуют
150	92269.56	117553.83	данные отсутствуют	данные отсутствуют
151	92243.37	117481	данные отсутствуют	данные отсутствуют
152	92242.01	117480.67	данные отсутствуют	данные отсутствуют
153	92227.83	117477.42	данные отсутствуют	данные отсутствуют
154	92203.84	117487.71	данные отсутствуют	данные отсутствуют
155	92204.18	117488.45	данные отсутствуют	данные отсутствуют
Государственный регистратор				ФГИС ЕГРН
полное наименование должности			подпись	инициалы, фамилия

М.П.

Выписка из Единого государственного реестра недвижимости об объекте недвижимости
Сведения о частях земельного участка

Земельный участок			
(вид объекта недвижимости)			
Лист № ___ Раздела 4.2	Всего листов раздела 4.2 : ___	Всего разделов: ___	Всего листов выписки: ___
11.01.2023 № 99/2023/514534023			
Кадастровый номер:		78:31:0001518:23	

Номер точки	Координаты, м		Описание закрепления на местности	Средняя квадратическая погрешность определения координат характерных точек границы части земельного участка, м
	X	Y		
1	2	3	4	5
156	92204.4	117489.23	данные отсутствуют	данные отсутствуют
157	92204.49	117490.05	данные отсутствуют	данные отсутствуют
158	92204.44	117490.86	данные отсутствуют	данные отсутствуют
159	92204.26	117491.66	данные отсутствуют	данные отсутствуют
160	92203.95	117492.42	данные отсутствуют	данные отсутствуют
161	92203.52	117493.12	данные отсутствуют	данные отсутствуют
162	92202.99	117493.73	данные отсутствуют	данные отсутствуют
163	92202.36	117494.26	данные отсутствуют	данные отсутствуют
164	92213.23	117525.26	данные отсутствуют	данные отсутствуют
165	92214.07	117525.23	данные отсутствуют	данные отсутствуют
166	92214.92	117525.34	данные отсутствуют	данные отсутствуют
167	92215.72	117525.6	данные отсутствуют	данные отсутствуют
168	92216.48	117525.99	данные отсутствуют	данные отсутствуют
169	92217.16	117526.5	данные отсутствуют	данные отсутствуют
170	92217.74	117527.12	данные отсутствуют	данные отсутствуют
171	92218.21	117527.83	данные отсутствуют	данные отсутствуют
172	92218.55	117528.61	данные отсутствуют	данные отсутствуют
Государственный регистратор				ФГИС ЕГРН
полное наименование должности			подпись	инициалы, фамилия

М.П.

Выписка из Единого государственного реестра недвижимости об объекте недвижимости
Сведения о частях земельного участка

Земельный участок			
(вид объекта недвижимости)			
Лист № ___ Раздела 4.2	Всего листов раздела 4.2 : ___	Всего разделов: ___	Всего листов выписки: ___
11.01.2023 № 99/2023/514534023			
Кадастровый номер:		78:31:0001518:23	

Номер точки	Координаты, м		Описание закрепления на местности	Средняя квадратическая погрешность определения координат характерных точек границы части земельного участка, м
	X	Y		
1	2	3	4	5
173	92218.75	117529.44	данные отсутствуют	данные отсутствуют
174	92218.81	117530.28	данные отсутствуют	данные отсутствуют
175	92218.73	117531.13	данные отсутствуют	данные отсутствуют
176	92218.51	117531.95	данные отсутствуют	данные отсутствуют
177	92218.15	117532.72	данные отсутствуют	данные отсутствуют
178	92217.66	117533.41	данные отсутствуют	данные отсутствуют
179	92217.06	117534.02	данные отсутствуют	данные отсутствуют
180	92216.38	117534.52	данные отсутствуют	данные отсутствуют
181	92206.95	117502.97	данные отсутствуют	данные отсутствуют
182	92250.06	117623.5	данные отсутствуют	данные отсутствуют
183	92339.36	117627.55	данные отсутствуют	данные отсутствуют
184	92310.2	117638.58	данные отсутствуют	данные отсутствуют
185	92329.72	117630.35	данные отсутствуют	данные отсутствуют
186	92325.87	117620.2	данные отсутствуют	данные отсутствуют
187	92328	117619.3	данные отсутствуют	данные отсутствуют
188	92328.42	117620.11	данные отсутствуют	данные отсутствуют
189	92330.21	117619.34	данные отсутствуют	данные отсутствуют
Государственный регистратор				ФГИС ЕГРН
полное наименование должности			подпись	инициалы, фамилия

М.П.

Выписка из Единого государственного реестра недвижимости об объекте недвижимости
Сведения о частях земельного участка

Земельный участок			
(вид объекта недвижимости)			
Лист № ___ Раздела 4.2	Всего листов раздела 4.2 : ___	Всего разделов: ___	Всего листов выписки: ___
11.01.2023 № 99/2023/514534023			
Кадастровый номер:		78:31:0001518:23	

Номер точки	Координаты, м		Описание закрепления на местности	Средняя квадратическая погрешность определения координат характерных точек границы части земельного участка, м
	X	Y		
1	2	3	4	5
190	92329.89	117618.54	данные отсутствуют	данные отсутствуют
191	92335.08	117616.29	данные отсутствуют	данные отсутствуют
192	92208.39	117496.81	данные отсутствуют	данные отсутствуют
193	92200.51	117488.96	данные отсутствуют	данные отсутствуют
194	92225.24	117480.37	данные отсутствуют	данные отсутствуют
195	92227.08	117477.75	данные отсутствуют	данные отсутствуют
196	92228.48	117475.75	данные отсутствуют	данные отсутствуют
197	92228.94	117475.11	данные отсутствуют	данные отсутствуют
198	92237.46	117462.99	данные отсутствуют	данные отсутствуют
199	92247.01	117449.39	данные отсутствуют	данные отсутствуют
200	92250.09	117444.91	данные отсутствуют	данные отсутствуют
201	92250.05	117444.81	данные отсутствуют	данные отсутствуют
202	92248.76	117441.18	данные отсутствуют	данные отсутствуют
203	92266.92	117438.97	данные отсутствуют	данные отсутствуют
204	92266.67	117439.7	данные отсутствуют	данные отсутствуют
205	92266.31	117440.39	данные отсутствуют	данные отсутствуют
206	92265.86	117441.02	данные отсутствуют	данные отсутствуют

Государственный регистратор		ФГИС ЕГРН
полное наименование должности	подпись	инициалы, фамилия

М.П.

Выписка из Единого государственного реестра недвижимости об объекте недвижимости
Сведения о частях земельного участка

Земельный участок			
<small>(вид объекта недвижимости)</small>			
Лист № ___ Раздела 4.2	Всего листов раздела 4.2 : ___	Всего разделов: ___	Всего листов выписки: ___
11.01.2023 № 99/2023/514534023			
Кадастровый номер:		78:31:0001518:23	

Номер точки	Координаты, м		Описание закрепления на местности	Средняя квадратическая погрешность определения координат характерных точек границы части земельного участка, м
	X	Y		
1	2	3	4	5
207	92265.31	117441.57	данные отсутствуют	данные отсутствуют
208	92264.68	117442.03	данные отсутствуют	данные отсутствуют
209	92263.99	117442.39	данные отсутствуют	данные отсутствуют
210	92260.68	117447.15	данные отсутствуют	данные отсутствуют
211	92255.23	117455.08	данные отсутствуют	данные отсутствуют
212	92232.5	117487.44	данные отсутствуют	данные отсутствуют
213	92232	117488.03	данные отсутствуют	данные отсутствуют
214	92231.41	117488.55	данные отсутствуют	данные отсутствуют
215	92230.76	117488.97	данные отсутствуют	данные отсутствуют
216	92230.05	117489.29	данные отсутствуют	данные отсутствуют
217	92212.68	117523.69	данные отсутствуют	данные отсутствуют
218	92209.37	117514.25	данные отсутствуют	данные отсутствуют
219	92250.03	117500.74	данные отсутствуют	данные отсутствуют
220	92252.48	117507.63	данные отсутствуют	данные отсутствуют
221	92250.45	117508.35	данные отсутствуют	данные отсутствуют
222	92251.31	117510.86	данные отсутствуют	данные отсутствуют
223	92243.57	117441.14	данные отсутствуют	данные отсутствуют

Государственный регистратор		ФГИС ЕГРН
полное наименование должности	подпись	инициалы, фамилия

М.П.

Выписка из Единого государственного реестра недвижимости об объекте недвижимости
Сведения о частях земельного участка

Земельный участок			
(вид объекта недвижимости)			
Лист № ___ Раздела 4.2	Всего листов раздела 4.2 : ___	Всего разделов: ___	Всего листов выписки: ___
11.01.2023 № 99/2023/514534023			
Кадастровый номер:		78:31:0001518:23	

Номер точки	Координаты, м		Описание закрепления на местности	Средняя квадратическая погрешность определения координат характерных точек границы части земельного участка, м
	X	Y		
1	2	3	4	5
224	92248.85	117441.18	данные отсутствуют	данные отсутствуют
224	92248.85	117441.18	данные отсутствуют	данные отсутствуют
224	92248.85	117441.18	данные отсутствуют	данные отсутствуют
225	92249.03	117441.73	данные отсутствуют	данные отсутствуют
226	92250.65	117441.19	данные отсутствуют	данные отсутствуют
227	92256.78	117441.23	данные отсутствуют	данные отсутствуют
228	92253.34	117444.34	данные отсутствуют	данные отсутствуют
229	92253	117444.59	данные отсутствуют	данные отсутствуют
230	92252.63	117444.76	данные отсутствуют	данные отсутствуют
231	92250.32	117445.52	данные отсутствуют	данные отсутствуют
232	92250.4	117446.05	данные отсутствуют	данные отсутствуют
233	92250.34	117446.6	данные отсутствуют	данные отсутствуют
233	92250.34	117446.6	данные отсутствуют	данные отсутствуют
233	92250.34	117446.6	данные отсутствуют	данные отсутствуют
234	92250.17	117447.04	данные отсутствуют	данные отсутствуют
235	92249.9	117447.42	данные отсутствуют	данные отсутствуют
236	92249.54	117447.74	данные отсутствуют	данные отсутствуют
Государственный регистратор				ФГИС ЕГРН
полное наименование должности			подпись	инициалы, фамилия

М.П.

Выписка из Единого государственного реестра недвижимости об объекте недвижимости
Сведения о частях земельного участка

Земельный участок			
(вид объекта недвижимости)			
Лист № ___ Раздела 4.2	Всего листов раздела 4.2 : ___	Всего разделов: ___	Всего листов выписки: ___
11.01.2023 № 99/2023/514534023			
Кадастровый номер:		78:31:0001518:23	

Номер точки	Координаты, м		Описание закрепления на местности	Средняя квадратическая погрешность определения координат характерных точек границы части земельного участка, м
	X	Y		
1	2	3	4	5
237	92249.13	117447.96	данные отсутствуют	данные отсутствуют
238	92247.23	117448.71	данные отсутствуют	данные отсутствуют
239	92246.68	117448.84	данные отсутствуют	данные отсутствуют
240	92246.12	117448.87	данные отсутствуют	данные отсутствуют
241	92244.56	117448.72	данные отсутствуют	данные отсутствуют
241	92244.56	117448.72	данные отсутствуют	данные отсутствуют
241	92244.56	117448.72	данные отсутствуют	данные отсутствуют
242	92241.36	117449.96	данные отсутствуют	данные отсутствуют
243	92236.79	117451.66	данные отсутствуют	данные отсутствуют
243	92236.79	117451.66	данные отсутствуют	данные отсутствуют
243	92236.79	117451.66	данные отсутствуют	данные отсутствуют
244	92236.3	117451.78	данные отсутствуют	данные отсутствуют
245	92235.81	117451.77	данные отсутствуют	данные отсутствуют
246	92235.33	117451.68	данные отсутствуют	данные отсутствуют
246	92235.33	117451.68	данные отсутствуют	данные отсутствуют
246	92235.33	117451.68	данные отсутствуют	данные отсутствуют
247	92233.44	117452.39	данные отсутствуют	данные отсутствуют

Государственный регистратор		ФГИС ЕГРН
полное наименование должности	подпись	инициалы, фамилия

М.П.

Выписка из Единого государственного реестра недвижимости об объекте недвижимости
Сведения о частях земельного участка

Земельный участок			
(вид объекта недвижимости)			
Лист № ___ Раздела 4.2	Всего листов раздела 4.2 : ___	Всего разделов: ___	Всего листов выписки: ___
11.01.2023 № 99/2023/514534023			
Кадастровый номер:		78:31:0001518:23	

Номер точки	Координаты, м		Описание закрепления на местности	Средняя квадратическая погрешность определения координат характерных точек границы части земельного участка, м
	X	Y		
1	2	3	4	5
248	92231.61	117447.6	данные отсутствуют	данные отсутствуют
249	92239.18	117444.87	данные отсутствуют	данные отсутствуют
250	92244.29	117443.24	данные отсутствуют	данные отсутствуют
251	92240.47	117601.8	данные отсутствуют	данные отсутствуют
252	92239.1	117598.04	данные отсутствуют	данные отсутствуют
253	92239.58	117597.85	данные отсутствуют	данные отсутствуют
254	92240.08	117597.72	данные отсутствуют	данные отсутствуют
255	92240.6	117597.74	данные отсутствуют	данные отсутствуют
256	92241.11	117597.89	данные отсутствуют	данные отсутствуют
257	92241.55	117598.16	данные отсутствуют	данные отсутствуют
258	92241.91	117598.54	данные отсутствуют	данные отсутствуют
259	92242.16	117599	данные отсутствуют	данные отсутствуют
260	92242.28	117599.51	данные отсутствуют	данные отсутствуют
261	92242.26	117600.03	данные отсутствуют	данные отсутствуют
262	92242.12	117600.53	данные отсутствуют	данные отсутствуют
263	92241.84	117600.98	данные отсутствуют	данные отсутствуют
264	92241.46	117601.34	данные отсутствуют	данные отсутствуют

Государственный регистратор		ФГИС ЕГРН
полное наименование должности	подпись	инициалы, фамилия

М.П.

Сведения о частях земельного участка

Земельный участок			
(вид объекта недвижимости)			
Лист № ___ Раздела 4.2	Всего листов раздела 4.2 : ___	Всего разделов: ___	Всего листов выписки: ___
11.01.2023 № 99/2023/514534023			
Кадастровый номер:		78:31:0001518:23	

Номер точки	Координаты, м		Описание закрепления на местности	Средняя квадратическая погрешность определения координат характерных точек границы части земельного участка, м
	X	Y		
1	2	3	4	5
265	92241.01	117601.59	данные отсутствуют	данные отсутствуют
266	92313.07	117501.29	данные отсутствуют	данные отсутствуют
267	92311.99	117502.21	данные отсутствуют	данные отсутствуют
268	92314.69	117514.75	данные отсутствуют	данные отсутствуют
269	92316.2	117515.74	данные отсутствуют	данные отсутствуют
270	92316.63	117516.02	данные отсутствуют	данные отсутствуют
271	92321.1	117518.97	данные отсутствуют	данные отсутствуют
272	92323.48	117520.54	данные отсутствуют	данные отсутствуют
273	92323.74	117520.74	данные отсутствуют	данные отсутствуют
274	92338.96	117534.86	данные отсутствуют	данные отсутствуют
275	92339.26	117535.22	данные отсутствуют	данные отсутствуют
276	92339.48	117535.66	данные отсутствуют	данные отсутствуют
277	92340.1	117537.38	данные отсутствуют	данные отсутствуют
278	92340.53	117538.59	данные отсутствуют	данные отсутствуют
279	92341.69	117541.86	данные отсутствуют	данные отсутствуют
280	92342.17	117541.71	данные отсутствуют	данные отсутствуют
281	92342.67	117541.68	данные отсутствуют	данные отсутствуют
Государственный регистратор				ФГИС ЕГРН
полное наименование должности			подпись	инициалы, фамилия

М.П.

Выписка из Единого государственного реестра недвижимости об объекте недвижимости
Сведения о частях земельного участка

Земельный участок			
(вид объекта недвижимости)			
Лист № ___ Раздела 4.2	Всего листов раздела 4.2 : ___	Всего разделов: ___	Всего листов выписки: ___
11.01.2023 № 99/2023/514534023			
Кадастровый номер:		78:31:0001518:23	

Номер точки	Координаты, м		Описание закрепления на местности	Средняя квадратическая погрешность определения координат характерных точек границы части земельного участка, м
	X	Y		
1	2	3	4	5
282	92343.17	117541.79	данные отсутствуют	данные отсутствуют
283	92343.62	117542.01	данные отсутствуют	данные отсутствуют
284	92344.01	117542.33	данные отсутствуют	данные отсутствуют
285	92344.31	117542.75	данные отсутствуют	данные отсутствуют
286	92343.06	117543.5	данные отсутствуют	данные отсутствуют
287	92343.23	117543.84	данные отсутствуют	данные отсутствуют
288	92339.88	117546.32	данные отсутствуют	данные отсутствуют
289	92339.38	117546.09	данные отсутствуют	данные отсутствуют
290	92338.97	117545.74	данные отсутствуют	данные отсутствуют
291	92338.66	117545.29	данные отсутствуют	данные отсутствуют
292	92338.49	117544.79	данные отсутствуют	данные отсутствуют
293	92336.76	117539.93	данные отсутствуют	данные отсутствуют
294	92336.32	117538.71	данные отсутствуют	данные отсутствуют
295	92335.88	117537.46	данные отсутствуют	данные отсутствуют
296	92321.14	117523.79	данные отсутствуют	данные отсутствуют
297	92318.9	117522.31	данные отсутствуют	данные отсутствуют
298	92314.44	117519.37	данные отсутствуют	данные отсутствуют
Государственный регистратор				ФГИС ЕГРН
полное наименование должности			подпись	инициалы, фамилия

М.П.

Выписка из Единого государственного реестра недвижимости об объекте недвижимости
Сведения о частях земельного участка

Земельный участок			
(вид объекта недвижимости)			
Лист № ___ Раздела 4.2	Всего листов раздела 4.2 : ___	Всего разделов: ___	Всего листов выписки: ___
11.01.2023 № 99/2023/514534023			
Кадастровый номер:		78:31:0001518:23	

Номер точки	Координаты, м		Описание закрепления на местности	Средняя квадратическая погрешность определения координат характерных точек границы части земельного участка, м
	X	Y		
1	2	3	4	5
299	92311.81	117517.64	данные отсутствуют	данные отсутствуют
300	92311.41	117517.3	данные отсутствуют	данные отсутствуют
301	92311.12	117516.87	данные отсутствуют	данные отсутствуют
302	92310.96	117516.39	данные отсутствуют	данные отсутствуют
303	92307.83	117501.9	данные отсутствуют	данные отсутствуют
304	92307.18	117499.12	данные отсутствуют	данные отсутствуют
305	92307.06	117498.56	данные отсутствуют	данные отсутствуют
306	92306.51	117496.18	данные отсутствуют	данные отсутствуют
307	92305.18	117494.94	данные отсутствуют	данные отсутствуют
308	92298.47	117488.95	данные отсутствуют	данные отсутствуют
309	92288.58	117480.12	данные отсутствуют	данные отсутствуют
310	92276.46	117469.32	данные отсутствуют	данные отсутствуют
311	92273.82	117467.82	данные отсутствуют	данные отсутствуют
312	92273.24	117467.58	данные отсутствуют	данные отсутствуют
313	92273.04	117468.01	данные отсутствуют	данные отсутствуют
314	92272.75	117468.39	данные отсутствуют	данные отсутствуют
315	92272.2	117466.84	данные отсутствуют	данные отсутствуют
Государственный регистратор				ФГИС ЕГРН
полное наименование должности			подпись	инициалы, фамилия

М.П.

Выписка из Единого государственного реестра недвижимости об объекте недвижимости
Сведения о частях земельного участка

Земельный участок			
(вид объекта недвижимости)			
Лист № ___ Раздела 4.2	Всего листов раздела 4.2 : ___	Всего разделов: ___	Всего листов выписки: ___
11.01.2023 № 99/2023/514534023			
Кадастровый номер:		78:31:0001518:23	

Номер точки	Координаты, м		Описание закрепления на местности	Средняя квадратическая погрешность определения координат характерных точек границы части земельного участка, м
	X	Y		
1	2	3	4	5
316	92269.51	117467.76	данные отсутствуют	данные отсутствуют
317	92269.38	117467.41	данные отсутствуют	данные отсутствуют
318	92269.33	117467.04	данные отсутствуют	данные отсутствуют
319	92269.36	117466.68	данные отсутствуют	данные отсутствуют
320	92269.61	117465	данные отсутствуют	данные отсутствуют
321	92269.67	117463.95	данные отсутствуют	данные отсутствуют
322	92269.81	117463.47	данные отсутствуют	данные отсутствуют
323	92270.07	117463.05	данные отсутствуют	данные отсутствуют
324	92270.42	117462.7	данные отсутствуют	данные отсутствуют
325	92270.85	117462.45	данные отсутствуют	данные отсутствуют
326	92271.33	117462.32	данные отсутствуют	данные отсутствуют
327	92271.82	117462.31	данные отсутствуют	данные отсутствуют
328	92272.31	117462.42	данные отсутствуют	данные отсутствуют
329	92274.05	117463.35	данные отсутствуют	данные отсутствуют
330	92275.78	117464.34	данные отсутствуют	данные отсутствуют
331	92278.61	117465.94	данные отсутствуют	данные отсутствуют
332	92278.96	117466.19	данные отсутствуют	данные отсутствуют
Государственный регистратор				ФГИС ЕГРН
полное наименование должности			подпись	инициалы, фамилия

М.П.

Выписка из Единого государственного реестра недвижимости об объекте недвижимости
Сведения о частях земельного участка

Земельный участок			
(вид объекта недвижимости)			
Лист № ___ Раздела 4.2	Всего листов раздела 4.2 : ___	Всего разделов: ___	Всего листов выписки: ___
11.01.2023 № 99/2023/514534023			
Кадастровый номер:		78:31:0001518:23	

Номер точки	Координаты, м		Описание закрепления на местности	Средняя квадратическая погрешность определения координат характерных точек границы части земельного участка, м
	X	Y		
1	2	3	4	5
333	92291.24	117477.14	данные отсутствуют	данные отсутствуют
334	92301.13	117485.97	данные отсутствуют	данные отсутствуют
335	92307.86	117491.97	данные отсутствуют	данные отсутствуют
336	92309.69	117493.68	данные отсутствуют	данные отсутствуют
337	92309.94	117493.97	данные отсутствуют	данные отсутствуют
338	92310.14	117494.31	данные отсутствуют	данные отсутствуют
339	92310.27	117494.69	данные отсутствуют	данные отсутствуют
340	92310.96	117497.67	данные отсутствуют	данные отсутствуют
341	92310.99	117497.82	данные отсутствуют	данные отсутствуют
342	92311.33	117497.61	данные отсутствуют	данные отсутствуют
343	92311.71	117497.47	данные отсутствуют	данные отсутствуют
344	92312.15	117498.71	данные отсутствуют	данные отсутствуют
345	92352.2	117580.93	данные отсутствуют	данные отсутствуют
346	92348.35	117582.1	данные отсутствуют	данные отсутствуют
347	92345.84	117576.1	данные отсутствуют	данные отсутствуют
348	92345.71	117575.7	данные отсутствуют	данные отсутствуют
349	92345.68	117575.29	данные отсутствуют	данные отсутствуют
Государственный регистратор				ФГИС ЕГРН
полное наименование должности			подпись	инициалы, фамилия

М.П.

Выписка из Единого государственного реестра недвижимости об объекте недвижимости
Сведения о частях земельного участка

Земельный участок			
(вид объекта недвижимости)			
Лист № ___ Раздела 4.2	Всего листов раздела 4.2 : ___	Всего разделов: ___	Всего листов выписки: ___
11.01.2023 № 99/2023/514534023			
Кадастровый номер:		78:31:0001518:23	

Номер точки	Координаты, м		Описание закрепления на местности	Средняя квадратическая погрешность определения координат характерных точек границы части земельного участка, м
	X	Y		
1	2	3	4	5
350	92345.76	117571.7	данные отсутствуют	данные отсутствуют
351	92345.79	117569.98	данные отсутствуют	данные отсутствуют
352	92345.09	117567.86	данные отсутствуют	данные отсутствуют
353	92346.96	117567.12	данные отсутствуют	данные отсутствуют
354	92346.31	117565.49	данные отсутствуют	данные отсутствуют
355	92346.83	117565.36	данные отсутствуют	данные отсутствуют
356	92347.37	117565.38	данные отсутствуют	данные отсутствуют
357	92347.88	117565.54	данные отсутствуют	данные отсутствуют
358	92348.34	117565.83	данные отсутствуют	данные отсутствуют
359	92348.69	117566.24	данные отсутствуют	данные отсутствуют
360	92348.93	117566.73	данные отсутствуют	данные отсутствуют
361	92349.7	117569.04	данные отсутствуют	данные отсутствуют
362	92349.79	117569.67	данные отсутствуют	данные отсутствуют
363	92349.79	117570.32	данные отсутствуют	данные отсутствуют
364	92349.76	117571.78	данные отсутствуют	данные отсутствуют
365	92349.69	117574.95	данные отсутствуют	данные отсутствуют
366	92208.26	117502.48	данные отсутствуют	данные отсутствуют
Государственный регистратор				ФГИС ЕГРН
полное наименование должности			подпись	инициалы, фамилия

М.П.

Выписка из Единого государственного реестра недвижимости об объекте недвижимости
Сведения о частях земельного участка

Земельный участок			
(вид объекта недвижимости)			
Лист № ___ Раздела 4.2	Всего листов раздела 4.2 : ___	Всего разделов: ___	Всего листов выписки: ___
11.01.2023 № 99/2023/514534023			
Кадастровый номер:		78:31:0001518:23	

Номер точки	Координаты, м		Описание закрепления на местности	Средняя квадратическая погрешность определения координат характерных точек границы части земельного участка, м
	X	Y		
1	2	3	4	5
367	92208.44	117502.94	данные отсутствуют	данные отсутствуют
368	92208.49	117503.3	данные отсутствуют	данные отсутствуют
369	92208.41	117503.67	данные отсутствуют	данные отсутствуют
370	92208.21	117503.98	данные отсутствуют	данные отсутствуют
371	92207.91	117504.2	данные отсутствуют	данные отсутствуют
372	92206.58	117504.8	данные отсутствуют	данные отсутствуют
373	92206.51	117504.83	данные отсутствуют	данные отсутствуют
374	92206.12	117504.96	данные отсутствуют	данные отсутствуют
375	92257.58	117620.14	данные отсутствуют	данные отсутствуют
376	92255.62	117621.02	данные отсутствуют	данные отсутствуют
377	92254.91	117619	данные отсутствуют	данные отсутствуют
378	92253.13	117613.88	данные отсутствуют	данные отсутствуют
379	92252.83	117613.01	данные отсутствуют	данные отсутствуют
380	92252.46	117611.96	данные отсутствуют	данные отсутствуют
381	92250.37	117612.73	данные отсутствуют	данные отсутствуют
382	92249.98	117612.8	данные отсутствуют	данные отсутствуют
383	92249.59	117612.77	данные отсутствуют	данные отсутствуют
Государственный регистратор				ФГИС ЕГРН
полное наименование должности			подпись	инициалы, фамилия

М.П.

Выписка из Единого государственного реестра недвижимости об объекте недвижимости
Сведения о частях земельного участка

Земельный участок			
(вид объекта недвижимости)			
Лист № ___ Раздела 4.2	Всего листов раздела 4.2 : ___	Всего разделов: ___	Всего листов выписки: ___
11.01.2023 № 99/2023/514534023			
Кадастровый номер:		78:31:0001518:23	

Номер точки	Координаты, м		Описание закрепления на местности	Средняя квадратическая погрешность определения координат характерных точек границы части земельного участка, м
	X	Y		
1	2	3	4	5
384	92249.23	117612.62	данные отсутствуют	данные отсутствуют
385	92248.93	117612.37	данные отсутствуют	данные отсутствуют
386	92248.71	117612.02	данные отсутствуют	данные отсутствуют
387	92245.33	117604.15	данные отсутствуют	данные отсутствуют
388	92251.67	117622.78	данные отсутствуют	данные отсутствуют
389	92249.58	117623.72	данные отсутствуют	данные отсутствуют
390	92240.07	117595.76	данные отсутствуют	данные отсутствуют
391	92238.49	117596.36	данные отсутствуют	данные отсутствуют
392	92237.56	117593.83	данные отсутствуют	данные отсутствуют
393	92241.4	117592.32	данные отсутствуют	данные отсутствуют
394	92241.87	117592.21	данные отсутствуют	данные отсутствуют
395	92242.36	117592.26	данные отсутствуют	данные отсутствуют
396	92242.81	117592.46	данные отсутствуют	данные отсутствуют
397	92243.17	117592.79	данные отсутствуют	данные отсутствуют
398	92243.41	117593.22	данные отсутствуют	данные отсутствуют
399	92244.09	117595.06	данные отсутствуют	данные отсутствуют
400	92245.63	117599.29	данные отсутствуют	данные отсутствуют
Государственный регистратор				ФГИС ЕГРН
полное наименование должности			подпись	инициалы, фамилия

М.П.

Выписка из Единого государственного реестра недвижимости об объекте недвижимости
Сведения о частях земельного участка

Земельный участок			
(вид объекта недвижимости)			
Лист № ___ Раздела 4.2	Всего листов раздела 4.2 : ___	Всего разделов: ___	Всего листов выписки: ___
11.01.2023 № 99/2023/514534023			
Кадастровый номер:		78:31:0001518:23	

Номер точки	Координаты, м		Описание закрепления на местности	Средняя квадратическая погрешность определения координат характерных точек границы части земельного участка, м
	X	Y		
1	2	3	4	5
401	92245.97	117600.2	данные отсутствуют	данные отсутствуют
402	92250.36	117610.45	данные отсутствуют	данные отсутствуют
403	92252.5	117609.67	данные отсутствуют	данные отсутствуют
404	92252.91	117609.6	данные отсутствуют	данные отсутствуют
405	92253.33	117609.67	данные отсутствуют	данные отсутствуют
406	92253.7	117609.85	данные отсутствуют	данные отсутствуют
407	92254.01	117610.15	данные отсутствуют	данные отсутствуют
408	92254.2	117610.47	данные отсутствуют	данные отсутствуют
409	92254.85	117612.31	данные отсутствуют	данные отсутствуют
410	92255.15	117613.17	данные отсутствуют	данные отсутствуют
411	92256.93	117618.29	данные отсутствуют	данные отсутствуют
412	92356.39	117611.51	данные отсутствуют	данные отсутствуют
413	92357.79	117614.83	данные отсутствуют	данные отсутствуют
414	92355.09	117620.88	данные отсутствуют	данные отсутствуют
415	92318.39	117636.43	данные отсутствуют	данные отсутствуют
416	92318.14	117635.85	данные отсутствуют	данные отсутствуют
417	92318.05	117635.48	данные отсутствуют	данные отсутствуют
Государственный регистратор				ФГИС ЕГРН
полное наименование должности			подпись	инициалы, фамилия

М.П.

Выписка из Единого государственного реестра недвижимости об объекте недвижимости
Сведения о частях земельного участка

Земельный участок			
(вид объекта недвижимости)			
Лист № ___ Раздела 4.2	Всего листов раздела 4.2 : ___	Всего разделов: ___	Всего листов выписки: ___
11.01.2023 № 99/2023/514534023			
Кадастровый номер:		78:31:0001518:23	

Номер точки	Координаты, м		Описание закрепления на местности	Средняя квадратическая погрешность определения координат характерных точек границы части земельного участка, м
	X	Y		
1	2	3	4	5
418	92318.08	117635.11	данные отсутствуют	данные отсутствуют
419	92318.22	117634.76	данные отсутствуют	данные отсутствуют
420	92318.46	117634.48	данные отсутствуют	данные отсутствуют
421	92318.78	117634.28	данные отсутствуют	данные отсутствуют
422	92323.19	117632.42	данные отсутствуют	данные отсутствуют
423	92353.29	117619.66	данные отсутствуют	данные отсутствуют
424	92356.16	117613.22	данные отсутствуют	данные отсутствуют
425	92356.17	117613.14	данные отсутствуют	данные отсутствуют
426	92356.24	117612.41	данные отсутствуют	данные отсутствуют
427	92356.27	117612.1	данные отсутствуют	данные отсутствуют
428	92356.28	117612.05	данные отсутствуют	данные отсутствуют
429	92356.29	117611.99	данные отсутствуют	данные отсутствуют
430	92309.68	117424.41	данные отсутствуют	данные отсутствуют
431	92316.27	117427.82	данные отсутствуют	данные отсутствуют
432	92317.27	117428.31	данные отсутствуют	данные отсутствуют
433	92317.35	117428.35	данные отсутствуют	данные отсутствуют
434	92322.41	117431.36	данные отсутствуют	данные отсутствуют

Государственный регистратор		ФГИС ЕГРН
полное наименование должности	подпись	инициалы, фамилия

М.П.

Выписка из Единого государственного реестра недвижимости об объекте недвижимости
Сведения о частях земельного участка

Земельный участок			
(вид объекта недвижимости)			
Лист № ___ Раздела 4.2	Всего листов раздела 4.2 : ___	Всего разделов: ___	Всего листов выписки: ___
11.01.2023 № 99/2023/514534023			
Кадастровый номер:		78:31:0001518:23	

Номер точки	Координаты, м		Описание закрепления на местности	Средняя квадратическая погрешность определения координат характерных точек границы части земельного участка, м
	X	Y		
1	2	3	4	5
435	92322.48	117431.41	данные отсутствуют	данные отсутствуют
436	92323.41	117432.08	данные отсутствуют	данные отсутствуют
437	92323.48	117432.13	данные отсутствуют	данные отсутствуют
438	92323.74	117432.48	данные отсутствуют	данные отсутствуют
439	92333.9	117455.21	данные отсутствуют	данные отсутствуют
440	92335.78	117459.1	данные отсутствуют	данные отсутствуют
441	92338.5	117465.72	данные отсутствуют	данные отсутствуют
442	92338.65	117465.72	данные отсутствуют	данные отсутствуют
443	92338.93	117465.81	данные отсутствуют	данные отсутствуют
444	92339.18	117465.99	данные отсутствуют	данные отсутствуют
445	92339.37	117466.24	данные отсутствуют	данные отсутствуют
446	92339.72	117467.15	данные отсутствуют	данные отсутствуют
447	92340.26	117468.47	данные отсутствуют	данные отсутствуют
448	92340.41	117468.83	данные отсутствуют	данные отсутствуют
449	92342.03	117468.24	данные отсутствуют	данные отсутствуют
450	92344.94	117467.11	данные отсутствуют	данные отсутствуют
451	92344.35	117465.93	данные отсутствуют	данные отсутствуют
Государственный регистратор				ФГИС ЕГРН
полное наименование должности			подпись	инициалы, фамилия

М.П.

Выписка из Единого государственного реестра недвижимости об объекте недвижимости
Сведения о частях земельного участка

Земельный участок			
(вид объекта недвижимости)			
Лист № ___ Раздела 4.2	Всего листов раздела 4.2 : ___	Всего разделов: ___	Всего листов выписки: ___
11.01.2023 № 99/2023/514534023			
Кадастровый номер:		78:31:0001518:23	

Номер точки	Координаты, м		Описание закрепления на местности	Средняя квадратическая погрешность определения координат характерных точек границы части земельного участка, м
	X	Y		
1	2	3	4	5
452	92343.31	117464.27	данные отсутствуют	данные отсутствуют
453	92337.15	117453.39	данные отсутствуют	данные отсутствуют
454	92324.79	117432.3	данные отсутствуют	данные отсутствуют
455	92322.73	117429.34	данные отсутствуют	данные отсутствуют
456	92322.28	117428.55	данные отсутствуют	данные отсутствуют
457	92321.97	117427.69	данные отсутствуют	данные отсутствуют
458	92321.8	117426.8	данные отсутствуют	данные отсутствуют
459	92321.8	117425.9	данные отсутствуют	данные отсутствуют
460	92321.86	117425.21	данные отсутствуют	данные отсутствуют
461	92324.25	117425.63	данные отсутствуют	данные отсутствуют
462	92324.22	117426.07	данные отсутствуют	данные отсутствуют
463	92324.24	117426.74	данные отсутствуют	данные отсутствуют
464	92324.41	117427.38	данные отсутствуют	данные отсутствуют
465	92324.73	117427.98	данные отсутствуют	данные отсутствуют
466	92326.84	117431.01	данные отсутствуют	данные отсутствуют
467	92340.01	117453.05	данные отсутствуют	данные отсутствуют
468	92341.76	117455.91	данные отсутствуют	данные отсутствуют
Государственный регистратор				ФГИС ЕГРН
полное наименование должности			подпись	инициалы, фамилия

М.П.

Выписка из Единого государственного реестра недвижимости об объекте недвижимости
Сведения о частях земельного участка

Земельный участок			
(вид объекта недвижимости)			
Лист № ___ Раздела 4.2	Всего листов раздела 4.2 : ___	Всего разделов: ___	Всего листов выписки: ___
11.01.2023 № 99/2023/514534023			
Кадастровый номер:		78:31:0001518:23	

Номер точки	Координаты, м		Описание закрепления на местности	Средняя квадратическая погрешность определения координат характерных точек границы части земельного участка, м
	X	Y		
1	2	3	4	5
469	92341.79	117455.97	данные отсутствуют	данные отсутствуют
470	92345.42	117463.06	данные отсутствуют	данные отсутствуют
471	92347.33	117466.17	данные отсутствуют	данные отсутствуют
472	92347.35	117466.17	данные отсутствуют	данные отсутствуют
473	92347.72	117466.09	данные отсутствуют	данные отсутствуют
474	92348.11	117466.11	данные отсутствуют	данные отсутствуют
475	92348.47	117466.23	данные отсутствуют	данные отсутствуют
476	92348.79	117466.45	данные отсутствуют	данные отсутствуют
477	92349.05	117466.75	данные отсутствуют	данные отсутствуют
478	92354.07	117474.56	данные отсутствуют	данные отсутствуют
479	92354.08	117474.59	данные отсутствуют	данные отсутствуют
480	92356.55	117478.69	данные отсутствуют	данные отсутствуют
481	92356.6	117478.76	данные отсутствуют	данные отсутствуют
482	92356.68	117479.01	данные отсутствуют	данные отсутствуют
483	92356.7	117479.19	данные отсутствуют	данные отсутствуют
484	92357	117479.68	данные отсутствуют	данные отсутствуют
485	92361.62	117488.06	данные отсутствуют	данные отсутствуют
Государственный регистратор				ФГИС ЕГРН
полное наименование должности			подпись	инициалы, фамилия

М.П.

Выписка из Единого государственного реестра недвижимости об объекте недвижимости
Сведения о частях земельного участка

Земельный участок			
(вид объекта недвижимости)			
Лист № ___ Раздела 4.2	Всего листов раздела 4.2 : ___	Всего разделов: ___	Всего листов выписки: ___
11.01.2023 № 99/2023/514534023			
Кадастровый номер:		78:31:0001518:23	

Номер точки	Координаты, м		Описание закрепления на местности	Средняя квадратическая погрешность определения координат характерных точек границы части земельного участка, м
	X	Y		
1	2	3	4	5
486	92378.23	117514.02	данные отсутствуют	данные отсутствуют
487	92393.09	117536.74	данные отсутствуют	данные отсутствуют
488	92393.11	117536.78	данные отсутствуют	данные отсутствуют
489	92393.33	117537.14	данные отсутствуют	данные отсутствуют
490	92395.27	117540.27	данные отсутствуют	данные отсутствуют
491	92401.29	117549.6	данные отсутствуют	данные отсутствуют
492	92401.3	117549.61	данные отсутствуют	данные отсутствуют
493	92401.49	117549.91	данные отсутствуют	данные отсутствуют
494	92401.52	117549.96	данные отсутствуют	данные отсутствуют
495	92408.94	117563.2	данные отсутствуют	данные отсутствуют
496	92410.77	117565.94	данные отсутствуют	данные отсутствуют
497	92410.93	117566.27	данные отсутствуют	данные отсутствуют
498	92410.98	117566.65	данные отсутствуют	данные отсутствуют
499	92410.92	117567.02	данные отсутствуют	данные отсутствуют
500	92410.58	117567.57	данные отсутствуют	данные отсутствуют
501	92408.98	117569.5	данные отсутствуют	данные отсутствуют
502	92404.26	117572.19	данные отсутствуют	данные отсутствуют
Государственный регистратор				ФГИС ЕГРН
полное наименование должности			подпись	инициалы, фамилия

М.П.

Выписка из Единого государственного реестра недвижимости об объекте недвижимости
Сведения о частях земельного участка

Земельный участок			
(вид объекта недвижимости)			
Лист № ___ Раздела 4.2	Всего листов раздела 4.2 : ___	Всего разделов: ___	Всего листов выписки: ___
11.01.2023 № 99/2023/514534023			
Кадастровый номер:		78:31:0001518:23	

Номер точки	Координаты, м		Описание закрепления на местности	Средняя квадратическая погрешность определения координат характерных точек границы части земельного участка, м
	X	Y		
1	2	3	4	5
503	92404.31	117571.89	данные отсутствуют	данные отсутствуют
504	92404.45	117571.62	данные отсутствуют	данные отсутствуют
505	92405.26	117570.63	данные отсутствуют	данные отсутствуют
506	92405.96	117569.79	данные отсутствуют	данные отсутствуют
507	92399.91	117559.48	данные отсутствуют	данные отсутствуют
508	92374.89	117517.29	данные отсутствуют	данные отсутствуют
509	92350.02	117475.38	данные отсутствуют	данные отсутствуют
510	92346.01	117469.14	данные отсутствуют	данные отсутствуют
511	92342.85	117470.37	данные отсутствуют	данные отсутствуют
512	92342.83	117470.38	данные отсутствуют	данные отсутствуют
513	92340.49	117471.23	данные отсутствуют	данные отсутствуют
514	92340.03	117471.32	данные отсутствуют	данные отсутствуют
515	92339.56	117471.26	данные отсутствуют	данные отсутствуют
516	92339.14	117471.07	данные отсутствуют	данные отсутствуют
517	92338.8	117470.76	данные отсутствуют	данные отсутствуют
518	92338.75	117470.69	данные отсутствуют	данные отсутствуют
519	92338.59	117470.39	данные отсутствуют	данные отсутствуют
Государственный регистратор				ФГИС ЕГРН
полное наименование должности			подпись	инициалы, фамилия

М.П.

Выписка из Единого государственного реестра недвижимости об объекте недвижимости
Сведения о частях земельного участка

Земельный участок			
(вид объекта недвижимости)			
Лист № ___ Раздела 4.2	Всего листов раздела 4.2 : ___	Всего разделов: ___	Всего листов выписки: ___
11.01.2023 № 99/2023/514534023			
Кадастровый номер:		78:31:0001518:23	

Номер точки	Координаты, м		Описание закрепления на местности	Средняя квадратическая погрешность определения координат характерных точек границы части земельного участка, м
	X	Y		
1	2	3	4	5
520	92338.2	117469.45	данные отсутствуют	данные отсутствуют
521	92337.42	117468.29	данные отсутствуют	данные отсутствуют
522	92337.33	117468.12	данные отсутствуют	данные отсутствуют
523	92336.66	117466.86	данные отсутствуют	данные отсутствуют
524	92333.85	117460.03	данные отсутствуют	данные отсутствуют
525	92331.96	117456.12	данные отсутствуют	данные отсутствуют
526	92331.95	117456.1	данные отсутствуют	данные отсутствуют
527	92321.91	117433.64	данные отсутствуют	данные отсутствуют
528	92321.27	117433.18	данные отсутствуют	данные отсутствуют
529	92316.3	117430.21	данные отсутствуют	данные отсутствуют
530	92315.32	117429.74	данные отсутствуют	данные отсутствуют
531	92307.14	117425.5	данные отсутствуют	данные отсутствуют
532	92303.95	117426.99	данные отсутствуют	данные отсутствуют
533	92300.96	117428.04	данные отсутствуют	данные отсутствуют
534	92300.6	117428.04	данные отсутствуют	данные отсутствуют
535	92299.33	117427.93	данные отсутствуют	данные отсутствуют
536	92407.67	117567.74	данные отсутствуют	данные отсутствуют
Государственный регистратор				ФГИС ЕГРН
полное наименование должности			подпись	инициалы, фамилия

М.П.

Выписка из Единого государственного реестра недвижимости об объекте недвижимости
Сведения о частях земельного участка

Земельный участок			
(вид объекта недвижимости)			
Лист № ___ Раздела 4.2	Всего листов раздела 4.2 : ___	Всего разделов: ___	Всего листов выписки: ___
11.01.2023 № 99/2023/514534023			
Кадастровый номер:		78:31:0001518:23	

Номер точки	Координаты, м		Описание закрепления на местности	Средняя квадратическая погрешность определения координат характерных точек границы части земельного участка, м
	X	Y		
1	2	3	4	5
537	92408.62	117566.58	данные отсутствуют	данные отсутствуют
538	92407.09	117564.28	данные отсутствуют	данные отсутствуют
539	92399.67	117551.03	данные отсутствуют	данные отсутствуют
540	92399.49	117550.76	данные отсутствуют	данные отсутствуют
541	92393.47	117541.43	данные отсутствуют	данные отсутствуют
542	92391.5	117538.26	данные отсутствуют	данные отсутствуют
543	92391.49	117538.24	данные отсутствуют	данные отсутствуют
544	92391.29	117537.89	данные отсутствуют	данные отсутствуют
545	92377.49	117516.8	данные отсутствуют	данные отсутствуют
546	92402.01	117558.22	данные отсутствуют	данные отсутствуют
547	92287.09	117432.1	данные отсутствуют	данные отсутствуют
548	92297.6	117428.52	данные отсутствуют	данные отсутствуют
549	92293.64	117430.64	данные отсутствуют	данные отсутствуют
550	92293.31	117430.77	данные отсутствуют	данные отсутствуют
551	92292.99	117430.82	данные отсутствуют	данные отсутствуют
552	92292.21	117431.23	данные отсутствуют	данные отсутствуют
553	92292.03	117431.3	данные отсутствуют	данные отсутствуют
Государственный регистратор				ФГИС ЕГРН
полное наименование должности			подпись	инициалы, фамилия

М.П.

Сведения о частях земельного участка

Земельный участок			
(вид объекта недвижимости)			
Лист № ___ Раздела 4.2	Всего листов раздела 4.2 : ___	Всего разделов: ___	Всего листов выписки: ___
11.01.2023 № 99/2023/514534023			
Кадастровый номер:		78:31:0001518:23	

Номер точки	Координаты, м		Описание закрепления на местности	Средняя квадратическая погрешность определения координат характерных точек границы части земельного участка, м
	X	Y		
1	2	3	4	5
554	92288.48	117432.39	данные отсутствуют	данные отсутствуют
555	92288.01	117432.45	данные отсутствуют	данные отсутствуют
556	92287.55	117432.36	данные отсутствуют	данные отсутствуют
557	92287.14	117432.15	данные отсутствуют	данные отсутствуют
558	92238.55	117454.58	данные отсутствуют	данные отсутствуют
559	92246.55	117475.67	данные отсутствуют	данные отсутствуют
560	92241.72	117477.39	данные отсутствуют	данные отсутствуют
561	92230.85	117481.77	данные отсутствуют	данные отсутствуют
562	92222.38	117485.1	данные отсутствуют	данные отсутствуют
563	92215.9	117487.52	данные отсутствуют	данные отсутствуют
564	92208.15	117490.28	данные отсутствуют	данные отсутствуют
564	92208.15	117490.28	данные отсутствуют	данные отсутствуют
565	92206.27	117490.95	данные отсутствуют	данные отсутствуют
565	92206.27	117490.95	данные отсутствуют	данные отсутствуют
566	92202.35	117492.43	данные отсутствуют	данные отсутствуют
567	92202.09	117491.53	данные отсутствуют	данные отсутствуют
568	92280.85	117605.59	данные отсутствуют	данные отсутствуют
Государственный регистратор				ФГИС ЕГРН
полное наименование должности			подпись	инициалы, фамилия

М.П.

Сведения о частях земельного участка

Земельный участок			
(вид объекта недвижимости)			
Лист № ___ Раздела 4.2	Всего листов раздела 4.2 : ___	Всего разделов: ___	Всего листов выписки: ___
11.01.2023 № 99/2023/514534023			
Кадастровый номер:		78:31:0001518:23	

Номер точки	Координаты, м		Описание закрепления на местности	Средняя квадратическая погрешность определения координат характерных точек границы части земельного участка, м
	X	Y		
1	2	3	4	5
569	92303.1	117581.07	данные отсутствуют	данные отсутствуют
570	92212.05	117501.06	данные отсутствуют	данные отсутствуют
571	92250.29	117445.46	данные отсутствуют	данные отсутствуют
571	92250.29	117445.46	данные отсутствуют	данные отсутствуют
572	92250.39	117445.94	данные отсутствуют	данные отсутствуют
572	92250.39	117445.94	данные отсутствуют	данные отсутствуют
573	92250.07	117447.2	данные отсутствуют	данные отсутствуют
573	92250.07	117447.2	данные отсутствуют	данные отсутствуют
574	92249.62	117447.68	данные отсутствуют	данные отсутствуют
574	92249.62	117447.68	данные отсутствуют	данные отсутствуют
575	92249.2	117447.94	данные отсутствуют	данные отсутствуют
575	92249.2	117447.94	данные отсутствуют	данные отсутствуют
576	92246.92	117448.81	данные отсутствуют	данные отсутствуют
576	92246.92	117448.81	данные отсутствуют	данные отсутствуют
577	92246.46	117448.85	данные отсутствуют	данные отсутствуют
577	92246.46	117448.85	данные отсутствуют	данные отсутствуют
578	92245.82	117448.84	данные отсутствуют	данные отсутствуют

Государственный регистратор		ФГИС ЕГРН
полное наименование должности	подпись	инициалы, фамилия

М.П.

Сведения о частях земельного участка

Земельный участок			
(вид объекта недвижимости)			
Лист № ___	Раздела 4.2	Всего листов раздела 4.2 : ___	Всего разделов: ___
Всего листов выписки: ___			
11.01.2023 № 99/2023/514534023			
Кадастровый номер:		78:31:0001518:23	

Номер точки	Координаты, м		Описание закрепления на местности	Средняя квадратическая погрешность определения координат характерных точек границы части земельного участка, м
	X	Y		
1	2	3	4	5
578	92245.82	117448.84	данные отсутствуют	данные отсутствуют
579	92241.34	117449.97	данные отсутствуют	данные отсутствуют
579	92241.34	117449.97	данные отсутствуют	данные отсутствуют
580	92235.97	117451.79	данные отсутствуют	данные отсутствуют
580	92235.97	117451.79	данные отсутствуют	данные отсутствуют
581	92234.02	117452.18	данные отсутствуют	данные отсутствуют
581	92234.02	117452.18	данные отсутствуют	данные отсутствуют
582	92233.43	117452.39	данные отсутствуют	данные отсутствуют
582	92233.43	117452.39	данные отсутствуют	данные отсутствуют
583	92232.01	117448.65	данные отсутствуют	данные отсутствуют
583	92232.01	117448.65	данные отсутствуют	данные отсутствуют
584	92232.62	117448.43	данные отсутствуют	данные отсутствуют
584	92232.62	117448.43	данные отсутствуют	данные отсутствуют
585	92234.76	117447.64	данные отсутствуют	данные отсутствуют
585	92234.76	117447.64	данные отсутствуют	данные отсутствуют
586	92235.25	117447.6	данные отсутствуют	данные отсутствуют
586	92235.25	117447.6	данные отсутствуют	данные отсутствуют

Государственный регистратор		ФГИС ЕГРН
полное наименование должности	подпись	инициалы, фамилия

М.П.

Выписка из Единого государственного реестра недвижимости об объекте недвижимости
Сведения о частях земельного участка

Земельный участок			
(вид объекта недвижимости)			
Лист № ___ Раздела 4.2	Всего листов раздела 4.2 : ___	Всего разделов: ___	Всего листов выписки: ___
11.01.2023 № 99/2023/514534023			
Кадастровый номер:		78:31:0001518:23	

Номер точки	Координаты, м		Описание закрепления на местности	Средняя квадратическая погрешность определения координат характерных точек границы части земельного участка, м
	X	Y		
1	2	3	4	5
587	92235.93	117447.72	данные отсутствуют	данные отсутствуют
587	92235.93	117447.72	данные отсутствуют	данные отсутствуют
588	92239.93	117446.23	данные отсутствуют	данные отсутствуют
588	92239.93	117446.23	данные отсутствуют	данные отсутствуют
589	92243.52	117444.83	данные отсутствуют	данные отсутствуют
589	92243.52	117444.83	данные отсутствуют	данные отсутствуют
590	92244.67	117444.37	данные отсутствуют	данные отсутствуют
590	92244.67	117444.37	данные отсутствуют	данные отсутствуют
591	92243.56	117441.14	данные отсутствуют	данные отсутствуют
591	92243.56	117441.14	данные отсутствуют	данные отсутствуют
592	92208.04	117486.22	данные отсутствуют	данные отсутствуют
592	92208.04	117486.22	данные отсутствуют	данные отсутствуют
593	92210.31	117486.4	данные отсутствуют	данные отсутствуют
593	92210.31	117486.4	данные отсутствуют	данные отсутствуют
594	92212.95	117487.39	данные отсутствуют	данные отсутствуют
594	92212.95	117487.39	данные отсутствуют	данные отсутствуют
595	92215.21	117489.08	данные отсутствуют	данные отсутствуют
Государственный регистратор				ФГИС ЕГРН
полное наименование должности			подпись	инициалы, фамилия

М.П.

Выписка из Единого государственного реестра недвижимости об объекте недвижимости
Сведения о частях земельного участка

Земельный участок			
(вид объекта недвижимости)			
Лист № ___ Раздела 4.2	Всего листов раздела 4.2 : ___	Всего разделов: ___	Всего листов выписки: ___
11.01.2023 № 99/2023/514534023			
Кадастровый номер:		78:31:0001518:23	

Номер точки	Координаты, м		Описание закрепления на местности	Средняя квадратическая погрешность определения координат характерных точек границы части земельного участка, м
	X	Y		
1	2	3	4	5
595	92215.21	117489.08	данные отсутствуют	данные отсутствуют
596	92216.91	117491.33	данные отсутствуют	данные отсутствуют
596	92216.91	117491.33	данные отсутствуют	данные отсутствуют
597	92217.55	117492.75	данные отсутствуют	данные отсутствуют
597	92217.55	117492.75	данные отсутствуют	данные отсутствуют
598	92219.58	117498.35	данные отсутствуют	данные отсутствуют
598	92219.58	117498.35	данные отсутствуют	данные отсутствуют
599	92220.16	117501.11	данные отсутствуют	данные отсутствуют
599	92220.16	117501.11	данные отсутствуют	данные отсутствуют
600	92219.94	117503.93	данные отсутствуют	данные отсутствуют
600	92219.94	117503.93	данные отсутствуют	данные отсутствуют
601	92218.95	117506.57	данные отсутствуют	данные отсутствуют
601	92218.95	117506.57	данные отсутствуют	данные отсутствуют
602	92217.26	117508.83	данные отсутствуют	данные отсутствуют
602	92217.26	117508.83	данные отсутствуют	данные отсутствуют
603	92215	117510.52	данные отсутствуют	данные отсутствуют
603	92215	117510.52	данные отсутствуют	данные отсутствуют

Государственный регистратор		ФГИС ЕГРН
полное наименование должности	подпись	инициалы, фамилия

М.П.

Выписка из Единого государственного реестра недвижимости об объекте недвижимости
Сведения о частях земельного участка

Земельный участок			
(вид объекта недвижимости)			
Лист № ___ Раздела 4.2	Всего листов раздела 4.2 : ___	Всего разделов: ___	Всего листов выписки: ___
11.01.2023 № 99/2023/514534023			
Кадастровый номер:		78:31:0001518:23	

Номер точки	Координаты, м		Описание закрепления на местности	Средняя квадратическая погрешность определения координат характерных точек границы части земельного участка, м
	X	Y		
1	2	3	4	5
604	92213.68	117511.13	данные отсутствуют	данные отсутствуют
604	92213.68	117511.13	данные отсутствуют	данные отсутствуют
605	92209.1	117512.84	данные отсутствуют	данные отсутствуют
605	92209.1	117512.84	данные отсутствуют	данные отсутствуют
606	92208.9	117512.88	данные отсутствуют	данные отсутствуют
606	92208.9	117512.88	данные отсутствуют	данные отсутствуют
607	92238.68	117595.69	данные отсутствуют	данные отсутствуют
607	92238.68	117595.69	данные отсутствуют	данные отсутствуют
607	92238.68	117595.69	данные отсутствуют	данные отсутствуют
607	92238.68	117595.69	данные отсутствуют	данные отсутствуют
608	92249.26	117623.86	данные отсутствуют	данные отсутствуют
608	92249.26	117623.86	данные отсутствуют	данные отсутствуют
608	92249.26	117623.86	данные отсутствуют	данные отсутствуют
608	92249.26	117623.86	данные отсутствуют	данные отсутствуют
609	92207.12	117502.9	данные отсутствуют	данные отсутствуют
609	92207.12	117502.9	данные отсутствуют	данные отсутствуют
609	92207.12	117502.9	данные отсутствуют	данные отсутствуют

Государственный регистратор		ФГИС ЕГРН
полное наименование должности	подпись	инициалы, фамилия

М.П.

Выписка из Единого государственного реестра недвижимости об объекте недвижимости
Сведения о частях земельного участка

Земельный участок			
(вид объекта недвижимости)			
Лист № ___ Раздела 4.2	Всего листов раздела 4.2 : ___	Всего разделов: ___	Всего листов выписки: ___
11.01.2023 № 99/2023/514534023			
Кадастровый номер:		78:31:0001518:23	

Номер точки	Координаты, м		Описание закрепления на местности	Средняя квадратическая погрешность определения координат характерных точек границы части земельного участка, м
	X	Y		
1	2	3	4	5
609	92207.12	117502.9	данные отсутствуют	данные отсутствуют
610	92205.19	117497.23	данные отсутствуют	данные отсутствуют
610	92205.19	117497.23	данные отсутствуют	данные отсутствуют
610	92205.19	117497.23	данные отсутствуют	данные отсутствуют
610	92205.19	117497.23	данные отсутствуют	данные отсутствуют
611	92202.15	117488.3	данные отсутствуют	данные отсутствуют
611	92202.15	117488.3	данные отсутствуют	данные отсутствуют
611	92202.15	117488.3	данные отсутствуют	данные отсутствуют
611	92202.15	117488.3	данные отсутствуют	данные отсутствуют
612	92341.03	117452.18	данные отсутствуют	данные отсутствуют
612	92341.03	117452.18	данные отсутствуют	данные отсутствуют
613	92331.72	117453.18	данные отсутствуют	данные отсутствуют
613	92331.72	117453.18	данные отсутствуют	данные отсутствуют
614	92322.18	117455.13	данные отсутствуют	данные отсутствуют
614	92322.18	117455.13	данные отсутствуют	данные отсутствуют
615	92311.66	117455.26	данные отсутствуют	данные отсутствуют
615	92311.66	117455.26	данные отсутствуют	данные отсутствуют
Государственный регистратор				ФГИС ЕГРН
полное наименование должности			подпись	инициалы, фамилия

М.П.

Сведения о частях земельного участка

Земельный участок			
(вид объекта недвижимости)			
Лист № __ Раздела 4.2	Всего листов раздела 4.2 : __	Всего разделов: __	Всего листов выписки: __
11.01.2023 № 99/2023/514534023			
Кадастровый номер:		78:31:0001518:23	

Номер точки	Координаты, м		Описание закрепления на местности	Средняя квадратическая погрешность определения координат характерных точек границы части земельного участка, м
	X	Y		
1	2	3	4	5
616	92288.72	117463.38	данные отсутствуют	данные отсутствуют
616	92288.72	117463.38	данные отсутствуют	данные отсутствуют
617	92266.54	117470.79	данные отсутствуют	данные отсутствуют
617	92266.54	117470.79	данные отсутствуют	данные отсутствуют
618	92202.39	117494.36	данные отсутствуют	данные отсутствуют
618	92202.39	117494.36	данные отсутствуют	данные отсутствуют

Государственный регистратор		ФГИС ЕГРН
полное наименование должности	подпись	инициалы, фамилия

М.П.

Выписка из Единого государственного реестра недвижимости об объекте недвижимости
Сведения о частях земельного участка

Земельный участок				
(вид объекта недвижимости)				
Лист № ___ Раздела 4.2		Всего листов раздела 4.2 : ___		Всего разделов: ___
Всего листов выписки: ___				
11.01.2023 № 99/2023/514534023				
Кадастровый номер:			78:31:0001518:23	
Сведения о характерных точках границы части (частей) земельного участка				
Учетный номер части: 41				
Система координат: МСК-05				
Зона №				
Номер точки	Координаты, м		Описание закрепления на местности	Средняя квадратическая погрешность определения координат характерных точек границы части земельного участка, м
	X	Y		
1	2	3	4	5
1	92312.33	117423.51	данные отсутствуют	данные отсутствуют
1	92312.33	117423.51	данные отсутствуют	данные отсутствуют
1	92312.33	117423.51	данные отсутствуют	данные отсутствуют
1	92312.33	117423.51	данные отсутствуют	данные отсутствуют
1	92312.33	117423.51	данные отсутствуют	данные отсутствуют
1	92312.33	117423.51	данные отсутствуют	данные отсутствуют
2	92324.53	117425.68	данные отсутствуют	данные отсутствуют
2	92324.53	117425.68	данные отсутствуют	данные отсутствуют
2	92324.53	117425.68	данные отсутствуют	данные отсутствуют
2	92324.53	117425.68	данные отсутствуют	данные отсутствуют
2	92324.53	117425.68	данные отсутствуют	данные отсутствуют
3	92412.76	117567.35	данные отсутствуют	данные отсутствуют
4	92400.21	117574.49	данные отсутствуют	данные отсутствуют
5	92396.73	117570.14	данные отсутствуют	данные отсутствуют
6	92385.53	117572.7	данные отсутствуют	данные отсутствуют
7	92362.28	117578.01	данные отсутствуют	данные отсутствуют
Государственный регистратор			ФГИС ЕГРН	
полное наименование должности			подпись	
			инициалы, фамилия	

М.П.

Выписка из Единого государственного реестра недвижимости об объекте недвижимости
Сведения о частях земельного участка

Земельный участок			
(вид объекта недвижимости)			
Лист № ___ Раздела 4.2	Всего листов раздела 4.2 : ___	Всего разделов: ___	Всего листов выписки: ___
11.01.2023 № 99/2023/514534023			
Кадастровый номер:		78:31:0001518:23	

Номер точки	Координаты, м		Описание закрепления на местности	Средняя квадратическая погрешность определения координат характерных точек границы части земельного участка, м
	X	Y		
1	2	3	4	5
8	92355.5	117581	данные отсутствуют	данные отсутствуют
9	92355.08	117580.06	данные отсутствуют	данные отсутствуют
10	92344.51	117583.27	данные отсутствуют	данные отсутствуют
11	92359.54	117619	данные отсутствуют	данные отсутствуют
12	92310.61	117639.73	данные отсутствуют	данные отсутствуют
12	92310.61	117639.73	данные отсутствуют	данные отсутствуют
13	92297.16	117602.47	данные отсутствуют	данные отсутствуют
13	92297.16	117602.47	данные отсутствуют	данные отсутствуют
14	92248.92	117624.01	данные отсутствуют	данные отсутствуют
14	92248.92	117624.01	данные отсутствуют	данные отсутствуют
14	92248.92	117624.01	данные отсутствуют	данные отсутствуют
14	92248.92	117624.01	данные отсутствуют	данные отсутствуют
14	92248.92	117624.01	данные отсутствуют	данные отсутствуют
14	92248.92	117624.01	данные отсутствуют	данные отсутствуют
14	92248.92	117624.01	данные отсутствуют	данные отсутствуют
14	92248.92	117624.01	данные отсутствуют	данные отсутствуют
15	92246.46	117618.2	данные отсутствуют	данные отсутствуют
15	92246.46	117618.2	данные отсутствуют	данные отсутствуют

Государственный регистратор		ФГИС ЕГРН
полное наименование должности	подпись	инициалы, фамилия

М.П.

Выписка из Единого государственного реестра недвижимости об объекте недвижимости
Сведения о частях земельного участка

Земельный участок			
(вид объекта недвижимости)			
Лист № ___ Раздела 4.2	Всего листов раздела 4.2 : ___	Всего разделов: ___	Всего листов выписки: ___
11.01.2023 № 99/2023/514534023			
Кадастровый номер:		78:31:0001518:23	

Номер точки	Координаты, м		Описание закрепления на местности	Средняя квадратическая погрешность определения координат характерных точек границы части земельного участка, м
	X	Y		
1	2	3	4	5
15	92246.46	117618.2	данные отсутствуют	данные отсутствуют
15	92246.46	117618.2	данные отсутствуют	данные отсутствуют
15	92246.46	117618.2	данные отсутствуют	данные отсутствуют
15	92246.46	117618.2	данные отсутствуют	данные отсутствуют
15	92246.46	117618.2	данные отсутствуют	данные отсутствуют
16	92237.4	117593.38	данные отсутствуют	данные отсутствуют
16	92237.4	117593.38	данные отсутствуют	данные отсутствуют
16	92237.4	117593.38	данные отсутствуют	данные отсутствуют
16	92237.4	117593.38	данные отсутствуют	данные отсутствуют
16	92237.4	117593.38	данные отсутствуют	данные отсутствуют
16	92237.4	117593.38	данные отсутствуют	данные отсутствуют
16	92237.4	117593.38	данные отсутствуют	данные отсутствуют
16	92237.4	117593.38	данные отсутствуют	данные отсутствуют
17	92231.67	117577.33	данные отсутствуют	данные отсутствуют
17	92231.67	117577.33	данные отсутствуют	данные отсутствуют
17	92231.67	117577.33	данные отсутствуют	данные отсутствуют
17	92231.67	117577.33	данные отсутствуют	данные отсутствуют
17	92231.67	117577.33	данные отсутствуют	данные отсутствуют

Государственный регистратор		ФГИС ЕГРН
полное наименование должности	подпись	инициалы, фамилия

М.П.

Выписка из Единого государственного реестра недвижимости об объекте недвижимости
Сведения о частях земельного участка

Земельный участок			
(вид объекта недвижимости)			
Лист № ___ Раздела 4.2	Всего листов раздела 4.2 : ___	Всего разделов: ___	Всего листов выписки: ___
11.01.2023 № 99/2023/514534023			
Кадастровый номер:		78:31:0001518:23	

Номер точки	Координаты, м		Описание закрепления на местности	Средняя квадратическая погрешность определения координат характерных точек границы части земельного участка, м
	X	Y		
1	2	3	4	5
17	92231.67	117577.33	данные отсутствуют	данные отсутствуют
18	92229.87	117571.77	данные отсутствуют	данные отсутствуют
18	92229.87	117571.77	данные отсутствуют	данные отсутствуют
18	92229.87	117571.77	данные отсутствуют	данные отсутствуют
18	92229.87	117571.77	данные отсутствуют	данные отсутствуют
18	92229.87	117571.77	данные отсутствуют	данные отсутствуют
18	92229.87	117571.77	данные отсутствуют	данные отсутствуют
18	92229.87	117571.77	данные отсутствуют	данные отсутствуют
19	92216.77	117535.12	данные отсутствуют	данные отсутствуют
19	92216.77	117535.12	данные отсутствуют	данные отсутствуют
19	92216.77	117535.12	данные отсутствуют	данные отсутствуют
19	92216.77	117535.12	данные отсутствуют	данные отсутствуют
19	92216.77	117535.12	данные отсутствуют	данные отсутствуют
19	92216.77	117535.12	данные отсутствуют	данные отсутствуют
19	92216.77	117535.12	данные отсутствуют	данные отсутствуют
20	92216.57	117534.46	данные отсутствуют	данные отсутствуют
20	92216.57	117534.46	данные отсутствуют	данные отсутствуют
20	92216.57	117534.46	данные отсутствуют	данные отсутствуют
20	92216.57	117534.46	данные отсутствуют	данные отсутствуют

Государственный регистратор		ФГИС ЕГРН
полное наименование должности	подпись	инициалы, фамилия

М.П.

Выписка из Единого государственного реестра недвижимости об объекте недвижимости
Сведения о частях земельного участка

Земельный участок			
(вид объекта недвижимости)			
Лист № ___ Раздела 4.2	Всего листов раздела 4.2 : ___	Всего разделов: ___	Всего листов выписки: ___
11.01.2023 № 99/2023/514534023			
Кадастровый номер:		78:31:0001518:23	

Номер точки	Координаты, м		Описание закрепления на местности	Средняя квадратическая погрешность определения координат характерных точек границы части земельного участка, м
	X	Y		
1	2	3	4	5
20	92216.57	117534.46	данные отсутствуют	данные отсутствуют
20	92216.57	117534.46	данные отсутствуют	данные отсутствуют
21	92216.34	117534.54	данные отсутствуют	данные отсутствуют
21	92216.34	117534.54	данные отсутствуют	данные отсутствуют
21	92216.34	117534.54	данные отсутствуют	данные отсутствуют
21	92216.34	117534.54	данные отсутствуют	данные отсутствуют
21	92216.34	117534.54	данные отсутствуют	данные отсутствуют
21	92216.34	117534.54	данные отсутствуют	данные отсутствуют
21	92216.34	117534.54	данные отсутствуют	данные отсутствуют
21	92216.34	117534.54	данные отсутствуют	данные отсутствуют
22	92216.08	117533.69	данные отсутствуют	данные отсутствуют
22	92216.08	117533.69	данные отсутствуют	данные отсутствуют
22	92216.08	117533.69	данные отсутствуют	данные отсутствуют
22	92216.08	117533.69	данные отсутствуют	данные отсутствуют
22	92216.08	117533.69	данные отсутствуют	данные отсутствуют
22	92216.08	117533.69	данные отсутствуют	данные отсутствуют
22	92216.08	117533.69	данные отсутствуют	данные отсутствуют
22	92216.08	117533.69	данные отсутствуют	данные отсутствуют
23	92214.75	117530.27	данные отсутствуют	данные отсутствуют

Государственный регистратор		ФГИС ЕГРН
полное наименование должности	подпись	инициалы, фамилия

М.П.

Выписка из Единого государственного реестра недвижимости об объекте недвижимости
Сведения о частях земельного участка

Земельный участок			
(вид объекта недвижимости)			
Лист № ___ Раздела 4.2	Всего листов раздела 4.2 : ___	Всего разделов: ___	Всего листов выписки: ___
11.01.2023 № 99/2023/514534023			
Кадастровый номер:		78:31:0001518:23	

Номер точки	Координаты, м		Описание закрепления на местности	Средняя квадратическая погрешность определения координат характерных точек границы части земельного участка, м
	X	Y		
1	2	3	4	5
23	92214.75	117530.27	данные отсутствуют	данные отсутствуют
23	92214.75	117530.27	данные отсутствуют	данные отсутствуют
23	92214.75	117530.27	данные отсутствуют	данные отсутствуют
23	92214.75	117530.27	данные отсутствуют	данные отсутствуют
23	92214.75	117530.27	данные отсутствуют	данные отсутствуют
23	92214.75	117530.27	данные отсутствуют	данные отсутствуют
24	92214.5	117529.39	данные отсутствуют	данные отсутствуют
24	92214.5	117529.39	данные отсутствуют	данные отсутствуют
24	92214.5	117529.39	данные отсутствуют	данные отсутствуют
24	92214.5	117529.39	данные отсутствуют	данные отсутствуют
24	92214.5	117529.39	данные отсутствуют	данные отсутствуют
24	92214.5	117529.39	данные отсутствуют	данные отсутствуют
24	92214.5	117529.39	данные отсутствуют	данные отсутствуют
24	92214.5	117529.39	данные отсутствуют	данные отсутствуют
25	92214.69	117529.3	данные отсутствуют	данные отсутствуют
25	92214.69	117529.3	данные отсутствуют	данные отсутствуют
25	92214.69	117529.3	данные отсутствуют	данные отсутствуют
25	92214.69	117529.3	данные отсутствуют	данные отсутствуют

Государственный регистратор		ФГИС ЕГРН
полное наименование должности	подпись	инициалы, фамилия

М.П.

Выписка из Единого государственного реестра недвижимости об объекте недвижимости
Сведения о частях земельного участка

Земельный участок			
(вид объекта недвижимости)			
Лист № ___ Раздела 4.2	Всего листов раздела 4.2 : ___	Всего разделов: ___	Всего листов выписки: ___
11.01.2023 № 99/2023/514534023			
Кадастровый номер:		78:31:0001518:23	

Номер точки	Координаты, м		Описание закрепления на местности	Средняя квадратическая погрешность определения координат характерных точек границы части земельного участка, м
	X	Y		
1	2	3	4	5
25	92214.69	117529.3	данные отсутствуют	данные отсутствуют
25	92214.69	117529.3	данные отсутствуют	данные отсутствуют
25	92214.69	117529.3	данные отсутствуют	данные отсутствуют
26	92214.42	117528.67	данные отсутствуют	данные отсутствуют
26	92214.42	117528.67	данные отсутствуют	данные отсутствуют
26	92214.42	117528.67	данные отсутствуют	данные отсутствуют
26	92214.42	117528.67	данные отсутствуют	данные отсутствуют
26	92214.42	117528.67	данные отсутствуют	данные отсутствуют
26	92214.42	117528.67	данные отсутствуют	данные отсутствуют
26	92214.42	117528.67	данные отсутствуют	данные отсутствуют
26	92214.42	117528.67	данные отсутствуют	данные отсутствуют
27	92205.6	117503.47	данные отсутствуют	данные отсутствуют
27	92205.6	117503.47	данные отсутствуют	данные отсутствуют
27	92205.6	117503.47	данные отсутствуют	данные отсутствуют
27	92205.6	117503.47	данные отсутствуют	данные отсутствуют
27	92205.6	117503.47	данные отсутствуют	данные отсутствуют
27	92205.6	117503.47	данные отсутствуют	данные отсутствуют
27	92205.6	117503.47	данные отсутствуют	данные отсутствуют
Государственный регистратор				ФГИС ЕГРН
полное наименование должности			подпись	инициалы, фамилия

М.П.

Выписка из Единого государственного реестра недвижимости об объекте недвижимости
Сведения о частях земельного участка

Земельный участок			
(вид объекта недвижимости)			
Лист № ___ Раздела 4.2	Всего листов раздела 4.2 : ___	Всего разделов: ___	Всего листов выписки: ___
11.01.2023 № 99/2023/514534023			
Кадастровый номер:		78:31:0001518:23	

Номер точки	Координаты, м		Описание закрепления на местности	Средняя квадратическая погрешность определения координат характерных точек границы части земельного участка, м
	X	Y		
1	2	3	4	5
27	92205.6	117503.47	данные отсутствуют	данные отсутствуют
27	92205.6	117503.47	данные отсутствуют	данные отсутствуют
28	92210.18	117501.76	данные отсутствуют	данные отсутствуют
28	92210.18	117501.76	данные отсутствуют	данные отсутствуют
28	92210.18	117501.76	данные отсутствуют	данные отсутствуют
28	92210.18	117501.76	данные отсутствуют	данные отсутствуют
28	92210.18	117501.76	данные отсутствуют	данные отсутствуют
29	92208.15	117496.16	данные отсутствуют	данные отсутствуют
29	92208.15	117496.16	данные отсутствуют	данные отсутствуют
29	92208.15	117496.16	данные отсутствуют	данные отсутствуют
29	92208.15	117496.16	данные отсутствуют	данные отсутствуют
29	92208.15	117496.16	данные отсутствуют	данные отсутствуют
30	92203.58	117497.82	данные отсутствуют	данные отсутствуют
30	92203.58	117497.82	данные отсутствуют	данные отсутствуют
30	92203.58	117497.82	данные отсутствуют	данные отсутствуют
30	92203.58	117497.82	данные отсутствуют	данные отсутствуют
30	92203.58	117497.82	данные отсутствуют	данные отсутствуют
30	92203.58	117497.82	данные отсутствуют	данные отсутствуют

Государственный регистратор		ФГИС ЕГРН
полное наименование должности	подпись	инициалы, фамилия

М.П.

Выписка из Единого государственного реестра недвижимости об объекте недвижимости
1286
Сведения о частях земельного участка

Земельный участок			
(вид объекта недвижимости)			
Лист № ___ Раздела 4.2	Всего листов раздела 4.2 : ___	Всего разделов: ___	Всего листов выписки: ___
11.01.2023 № 99/2023/514534023			
Кадастровый номер:		78:31:0001518:23	

Номер точки	Координаты, м		Описание закрепления на местности	Средняя квадратическая погрешность определения координат характерных точек границы части земельного участка, м
	X	Y		
1	2	3	4	5
30	92203.58	117497.82	данные отсутствуют	данные отсутствуют
30	92203.58	117497.82	данные отсутствуют	данные отсутствуют
30	92203.58	117497.82	данные отсутствуют	данные отсутствуют
31	92201.77	117492.55	данные отсутствуют	данные отсутствуют
31	92201.77	117492.55	данные отсутствуют	данные отсутствуют
31	92201.77	117492.55	данные отсутствуют	данные отсутствуют
31	92201.77	117492.55	данные отсутствуют	данные отсутствуют
31	92201.77	117492.55	данные отсутствуют	данные отсутствуют
31	92201.77	117492.55	данные отсутствуют	данные отсутствуют
31	92201.77	117492.55	данные отсутствуют	данные отсутствуют
31	92201.77	117492.55	данные отсутствуют	данные отсутствуют
31	92201.77	117492.55	данные отсутствуют	данные отсутствуют
31	92201.77	117492.55	данные отсутствуют	данные отсутствуют
31	92201.77	117492.55	данные отсутствуют	данные отсутствуют
31	92201.77	117492.55	данные отсутствуют	данные отсутствуют
31	92201.77	117492.55	данные отсутствуют	данные отсутствуют
31	92201.77	117492.55	данные отсутствуют	данные отсутствуют
31	92201.77	117492.55	данные отсутствуют	данные отсутствуют
31	92201.77	117492.55	данные отсутствуют	данные отсутствуют
31	92201.77	117492.55	данные отсутствуют	данные отсутствуют
31	92201.77	117492.55	данные отсутствуют	данные отсутствуют
32	92201.49	117491.75	данные отсутствуют	данные отсутствуют
32	92201.49	117491.75	данные отсутствуют	данные отсутствуют

Государственный регистратор		ФГИС ЕГРН
полное наименование должности	подпись	инициалы, фамилия

М.П.

Выписка из Единого государственного реестра недвижимости об объекте недвижимости
Сведения о частях земельного участка

Земельный участок			
<small>(вид объекта недвижимости)</small>			
Лист № __ Раздела 4.2	Всего листов раздела 4.2 : __	Всего разделов: __	Всего листов выписки: __
11.01.2023 № 99/2023/514534023			
Кадастровый номер:		78:31:0001518:23	

Номер точки	Координаты, м		Описание закрепления на местности	Средняя квадратическая погрешность определения координат характерных точек границы части земельного участка, м
	X	Y		
1	2	3	4	5
33	92200.48	117488.88	данные отсутствуют	данные отсутствуют
33	92200.48	117488.88	данные отсутствуют	данные отсутствуют
33	92200.48	117488.88	данные отсутствуют	данные отсутствуют
33	92200.48	117488.88	данные отсутствуют	данные отсутствуют
33	92200.48	117488.88	данные отсутствуют	данные отсутствуют
33	92200.48	117488.88	данные отсутствуют	данные отсутствуют
34	92201.11	117488.67	данные отсутствуют	данные отсутствуют
34	92201.11	117488.67	данные отсутствуют	данные отсутствуют
34	92201.11	117488.67	данные отсутствуют	данные отсутствуют
34	92201.11	117488.67	данные отсутствуют	данные отсутствуют
34	92201.11	117488.67	данные отсутствуют	данные отсутствуют
34	92201.11	117488.67	данные отсутствуют	данные отсутствуют
34	92201.11	117488.67	данные отсутствуют	данные отсутствуют
34	92201.11	117488.67	данные отсутствуют	данные отсутствуют
34	92201.11	117488.67	данные отсутствуют	данные отсутствуют
34	92201.11	117488.67	данные отсутствуют	данные отсутствуют
34	92201.11	117488.67	данные отсутствуют	данные отсутствуют
34	92201.11	117488.67	данные отсутствуют	данные отсутствуют
34	92201.11	117488.67	данные отсутствуют	данные отсутствуют
Государственный регистратор				ФГИС ЕГРН
полное наименование должности			подпись	инициалы, фамилия

М.П.

Выписка из Единого государственного реестра недвижимости об объекте недвижимости
Сведения о частях земельного участка

Земельный участок			
(вид объекта недвижимости)			
Лист № ___ Раздела 4.2	Всего листов раздела 4.2 : ___	Всего разделов: ___	Всего листов выписки: ___
11.01.2023 № 99/2023/514534023			
Кадастровый номер:		78:31:0001518:23	

Номер точки	Координаты, м		Описание закрепления на местности	Средняя квадратическая погрешность определения координат характерных точек границы части земельного участка, м
	X	Y		
1	2	3	4	5
34	92201.11	117488.67	данные отсутствуют	данные отсутствуют
35	92225.16	117480.17	данные отсутствуют	данные отсутствуют
35	92225.16	117480.17	данные отсутствуют	данные отсутствуют
35	92225.16	117480.17	данные отсутствуют	данные отсутствуют
35	92225.16	117480.17	данные отсутствуют	данные отсутствуют
35	92225.16	117480.17	данные отсутствуют	данные отсутствуют
35	92225.16	117480.17	данные отсутствуют	данные отсутствуют
35	92225.16	117480.17	данные отсутствуют	данные отсутствуют
36	92224.56	117478.85	данные отсутствуют	данные отсутствуют
36	92224.56	117478.85	данные отсутствуют	данные отсутствуют
36	92224.56	117478.85	данные отсутствуют	данные отсутствуют
36	92224.56	117478.85	данные отсутствуют	данные отсутствуют
36	92224.56	117478.85	данные отсутствуют	данные отсутствуют
36	92224.56	117478.85	данные отсутствуют	данные отсутствуют
36	92224.56	117478.85	данные отсутствуют	данные отсутствуют
37	92228.99	117476.92	данные отсутствуют	данные отсутствуют
37	92228.99	117476.92	данные отсутствуют	данные отсутствуют
37	92228.99	117476.92	данные отсутствуют	данные отсутствуют
37	92228.99	117476.92	данные отсутствуют	данные отсутствуют

Государственный регистратор		ФГИС ЕГРН
полное наименование должности	подпись	инициалы, фамилия

М.П.

Сведения о частях земельного участка

Земельный участок			
(вид объекта недвижимости)			
Лист № ___ Раздела 4.2	Всего листов раздела 4.2 : ___	Всего разделов: ___	Всего листов выписки: ___
11.01.2023 № 99/2023/514534023			
Кадастровый номер:		78:31:0001518:23	

Номер точки	Координаты, м		Описание закрепления на местности	Средняя квадратическая погрешность определения координат характерных точек границы части земельного участка, м
	X	Y		
1	2	3	4	5
37	92228.99	117476.92	данные отсутствуют	данные отсутствуют
37	92228.99	117476.92	данные отсутствуют	данные отсутствуют
37	92228.99	117476.92	данные отсутствуют	данные отсутствуют
37	92228.99	117476.92	данные отсутствуют	данные отсутствуют
38	92228.3	117475.33	данные отсутствуют	данные отсутствуют
38	92228.3	117475.33	данные отсутствуют	данные отсутствуют
38	92228.3	117475.33	данные отсутствуют	данные отсутствуют
38	92228.3	117475.33	данные отсутствуют	данные отсутствуют
38	92228.3	117475.33	данные отсутствуют	данные отсутствуют
38	92228.3	117475.33	данные отсутствуют	данные отсутствуют
38	92228.3	117475.33	данные отсутствуют	данные отсутствуют
38	92228.3	117475.33	данные отсутствуют	данные отсутствуют
38	92228.3	117475.33	данные отсутствуют	данные отсутствуют
38	92228.3	117475.33	данные отсутствуют	данные отсутствуют
39	92234.4	117473.23	данные отсутствуют	данные отсутствуют
39	92234.4	117473.23	данные отсутствуют	данные отсутствуют
39	92234.4	117473.23	данные отсутствуют	данные отсутствуют
39	92234.4	117473.23	данные отсутствуют	данные отсутствуют
39	92234.4	117473.23	данные отсутствуют	данные отсутствуют

Государственный регистратор		ФГИС ЕГРН
полное наименование должности	подпись	инициалы, фамилия

М.П.

Выписка из Единого государственного реестра недвижимости об объекте недвижимости
Сведения о частях земельного участка

Земельный участок			
(вид объекта недвижимости)			
Лист № ___ Раздела 4.2	Всего листов раздела 4.2 : ___	Всего разделов: ___	Всего листов выписки: ___
11.01.2023 № 99/2023/514534023			
Кадастровый номер:		78:31:0001518:23	

Номер точки	Координаты, м		Описание закрепления на местности	Средняя квадратическая погрешность определения координат характерных точек границы части земельного участка, м
	X	Y		
1	2	3	4	5
39	92234.4	117473.23	данные отсутствуют	данные отсутствуют
39	92234.4	117473.23	данные отсутствуют	данные отсутствуют
40	92240.47	117470.93	данные отсутствуют	данные отсутствуют
40	92240.47	117470.93	данные отсутствуют	данные отсутствуют
40	92240.47	117470.93	данные отсутствуют	данные отсутствуют
40	92240.47	117470.93	данные отсутствуют	данные отсутствуют
40	92240.47	117470.93	данные отсутствуют	данные отсутствуют
40	92240.47	117470.93	данные отсутствуют	данные отсутствуют
40	92240.47	117470.93	данные отсутствуют	данные отсутствуют
40	92240.47	117470.93	данные отсутствуют	данные отсутствуют
41	92234.81	117456	данные отсутствуют	данные отсутствуют
41	92234.81	117456	данные отсутствуют	данные отсутствуют
41	92234.81	117456	данные отсутствуют	данные отсутствуют
41	92234.81	117456	данные отсутствуют	данные отсутствуют
41	92234.81	117456	данные отсутствуют	данные отсутствуют
41	92234.81	117456	данные отсутствуют	данные отсутствуют
42	92229.11	117441.03	данные отсутствуют	данные отсутствуют
42	92229.11	117441.03	данные отсутствуют	данные отсутствуют

Государственный регистратор		ФГИС ЕГРН
полное наименование должности	подпись	инициалы, фамилия

М.П.

Выписка из Единого государственного реестра недвижимости об объекте недвижимости
Сведения о частях земельного участка

Земельный участок			
(вид объекта недвижимости)			
Лист № ___ Раздела 4.2	Всего листов раздела 4.2 : ___	Всего разделов: ___	Всего листов выписки: ___
11.01.2023 № 99/2023/514534023			
Кадастровый номер:		78:31:0001518:23	

Номер точки	Координаты, м		Описание закрепления на местности	Средняя квадратическая погрешность определения координат характерных точек границы части земельного участка, м
	X	Y		
1	2	3	4	5
42	92229.11	117441.03	данные отсутствуют	данные отсутствуют
42	92229.11	117441.03	данные отсутствуют	данные отсутствуют
42	92229.11	117441.03	данные отсутствуют	данные отсутствуют
43	92260.18	117441.26	данные отсутствуют	данные отсутствуют
43	92260.18	117441.26	данные отсутствуют	данные отсутствуют
43	92260.18	117441.26	данные отсутствуют	данные отсутствуют
43	92260.18	117441.26	данные отсутствуют	данные отсутствуют
43	92260.18	117441.26	данные отсутствуют	данные отсутствуют
43	92260.18	117441.26	данные отсутствуют	данные отсутствуют
44	92305.42	117587.57	данные отсутствуют	данные отсутствуют
44	92305.42	117587.57	данные отсутствуют	данные отсутствуют
45	92345.19	117573.46	данные отсутствуют	данные отсутствуют
46	92343.39	117568.53	данные отсутствуют	данные отсутствуют
47	92338.86	117556.84	данные отсутствуют	данные отсутствуют
47	92338.86	117556.84	данные отсутствуют	данные отсутствуют
48	92299.57	117571.15	данные отсутствуют	данные отсутствуют
48	92299.57	117571.15	данные отсутствуют	данные отсутствуют
Государственный регистратор				ФГИС ЕГРН
полное наименование должности			подпись	инициалы, фамилия

М.П.

Выписка из Единого государственного реестра недвижимости об объекте недвижимости
Сведения о частях земельного участка

Земельный участок			
(вид объекта недвижимости)			
Лист № ___ Раздела 4.2	Всего листов раздела 4.2 : ___	Всего разделов: ___	Всего листов выписки: ___
11.01.2023 № 99/2023/514534023			
Кадастровый номер:		78:31:0001518:23	

Номер точки	Координаты, м		Описание закрепления на местности	Средняя квадратическая погрешность определения координат характерных точек границы части земельного участка, м
	X	Y		
1	2	3	4	5
49	92337.95	117447.22	данные отсутствуют	данные отсутствуют
49	92337.95	117447.22	данные отсутствуют	данные отсутствуют
50	92316.65	117454.81	данные отсутствуют	данные отсутствуют
50	92316.65	117454.81	данные отсутствуют	данные отсутствуют
51	92316.21	117455.03	данные отсутствуют	данные отсутствуют
51	92316.21	117455.03	данные отсутствуют	данные отсутствуют
52	92310.76	117456.92	данные отсутствуют	данные отсутствуют
52	92310.76	117456.92	данные отсутствуют	данные отсутствуют
53	92282.63	117466.38	данные отсутствуют	данные отсутствуют
53	92282.63	117466.38	данные отсутствуют	данные отсутствуют
54	92203.71	117493.91	данные отсутствуют	данные отсутствуют
55	92204.93	117497.33	данные отсутствуют	данные отсутствуют
56	92205.79	117493.18	данные отсутствуют	данные отсутствуют
57	92204.4	117487.51	данные отсутствуют	данные отсутствуют
58	92391.82	117533.73	данные отсутствуют	данные отсутствуют
58	92391.82	117533.73	данные отсутствуют	данные отсутствуют
59	92360.75	117548.31	данные отсутствуют	данные отсутствуют

Государственный регистратор		ФГИС ЕГРН
полное наименование должности	подпись	инициалы, фамилия

М.П.

Выписка из Единого государственного реестра недвижимости об объекте недвижимости
Сведения о частях земельного участка

Земельный участок			
(вид объекта недвижимости)			
Лист № ___ Раздела 4.2	Всего листов раздела 4.2 : ___	Всего разделов: ___	Всего листов выписки: ___
11.01.2023 № 99/2023/514534023			
Кадастровый номер:		78:31:0001518:23	

Номер точки	Координаты, м		Описание закрепления на местности	Средняя квадратическая погрешность определения координат характерных точек границы части земельного участка, м
	X	Y		
1	2	3	4	5
59	92360.75	117548.31	данные отсутствуют	данные отсутствуют
60	92362.11	117550.62	данные отсутствуют	данные отсутствуют
60	92362.11	117550.62	данные отсутствуют	данные отсутствуют
61	92350.38	117557.05	данные отсутствуют	данные отсутствуют
61	92350.38	117557.05	данные отсутствуют	данные отсутствуют
62	92348.29	117553.22	данные отсутствуют	данные отсутствуют
62	92348.29	117553.22	данные отсутствуют	данные отсутствуют
63	92277.72	117578.89	данные отсутствуют	данные отсутствуют
63	92277.72	117578.89	данные отсутствуют	данные отсутствуют
64	92266.32	117582.98	данные отсутствуют	данные отсутствуют
64	92266.32	117582.98	данные отсутствуют	данные отсутствуют
65	92320.77	117425.01	данные отсутствуют	данные отсутствуют
66	92338.1	117472.73	данные отсутствуют	данные отсутствуют
67	92340.73	117471.77	данные отсутствуют	данные отсутствуют
68	92341.5	117471.55	данные отсутствуют	данные отсутствуют
69	92342.3	117471.46	данные отсутствуют	данные отсутствуют
70	92343.1	117471.51	данные отсутствуют	данные отсутствуют
Государственный регистратор				ФГИС ЕГРН
полное наименование должности			подпись	инициалы, фамилия

М.П.

Выписка из Единого государственного реестра недвижимости об объекте недвижимости
Сведения о частях земельного участка

Земельный участок			
(вид объекта недвижимости)			
Лист № ___ Раздела 4.2	Всего листов раздела 4.2 : ___	Всего разделов: ___	Всего листов выписки: ___
11.01.2023 № 99/2023/514534023			
Кадастровый номер:		78:31:0001518:23	

Номер точки	Координаты, м		Описание закрепления на местности	Средняя квадратическая погрешность определения координат характерных точек границы части земельного участка, м
	X	Y		
1	2	3	4	5
71	92343.89	117471.68	данные отсутствуют	данные отсутствуют
72	92344.64	117471.97	данные отсутствуют	данные отсутствуют
73	92345.33	117472.38	данные отсутствуют	данные отсутствуют
74	92345.95	117472.9	данные отсутствуют	данные отсутствуют
75	92346.47	117473.51	данные отсутствуют	данные отсутствуют
76	92346.9	117474.2	данные отсутствуют	данные отсутствуют
77	92388.74	117556.48	данные отсутствуют	данные отсутствуют
78	92389.04	117557.24	данные отсутствуют	данные отсутствуют
79	92389.23	117558.04	данные отсутствуют	данные отсутствуют
80	92389.27	117558.86	данные отсутствуют	данные отсутствуют
81	92389.18	117559.68	данные отсутствуют	данные отсутствуют
82	92388.96	117560.48	данные отсутствуют	данные отсутствуют
83	92388.61	117561.22	данные отсутствуют	данные отсутствуют
84	92388.15	117561.9	данные отсутствуют	данные отсутствуют
85	92387.58	117562.49	данные отсутствуют	данные отсутствуют
86	92386.92	117562.99	данные отсутствуют	данные отсутствуют
87	92377.12	117569.1	данные отсутствуют	данные отсутствуют

Государственный регистратор		ФГИС ЕГРН
полное наименование должности	подпись	инициалы, фамилия

М.П.

Выписка из Единого государственного реестра недвижимости об объекте недвижимости
Сведения о частях земельного участка

Земельный участок			
(вид объекта недвижимости)			
Лист № ___ Раздела 4.2	Всего листов раздела 4.2 : ___	Всего разделов: ___	Всего листов выписки: ___
11.01.2023 № 99/2023/514534023			
Кадастровый номер:		78:31:0001518:23	

Номер точки	Координаты, м		Описание закрепления на местности	Средняя квадратическая погрешность определения координат характерных точек границы части земельного участка, м
	X	Y		
1	2	3	4	5
88	92380.3	117573.89	данные отсутствуют	данные отсутствуют
89	92369.88	117576.27	данные отсутствуют	данные отсутствуют
90	92365.95	117570.35	данные отсутствуют	данные отсутствуют
91	92365.52	117569.57	данные отсутствуют	данные отсутствуют
92	92365.24	117568.72	данные отсутствуют	данные отсутствуют
93	92365.11	117567.84	данные отсутствуют	данные отсутствуют
94	92365.14	117566.96	данные отсутствуют	данные отсутствуют
95	92365.33	117566.09	данные отсутствуют	данные отсутствуют
96	92365.67	117565.27	данные отсутствуют	данные отсутствуют
97	92366.15	117564.52	данные отсутствуют	данные отсутствуют
98	92366.75	117563.87	данные отсутствуют	данные отсутствуют
99	92367.47	117563.34	данные отсутствуют	данные отсутствуют
100	92377.75	117556.93	данные отсутствуют	данные отсутствуют
101	92339.99	117482.68	данные отсутствуют	данные отсутствуют
102	92336.82	117483.84	данные отсутствуют	данные отсутствуют
103	92335.97	117484.06	данные отсутствуют	данные отсутствуют
104	92335.1	117484.14	данные отсутствуют	данные отсутствуют

Государственный регистратор		ФГИС ЕГРН
полное наименование должности	подпись	инициалы, фамилия

М.П.

Выписка из Единого государственного реестра недвижимости об объекте недвижимости
Сведения о частях земельного участка

Земельный участок			
(вид объекта недвижимости)			
Лист № ___ Раздела 4.2	Всего листов раздела 4.2 : ___	Всего разделов: ___	Всего листов выписки: ___
11.01.2023 № 99/2023/514534023			
Кадастровый номер:		78:31:0001518:23	

Номер точки	Координаты, м		Описание закрепления на местности	Средняя квадратическая погрешность определения координат характерных точек границы части земельного участка, м
	X	Y		
1	2	3	4	5
105	92334.24	117484.06	данные отсутствуют	данные отсутствуют
106	92333.39	117483.83	данные отсутствуют	данные отсутствуют
107	92332.6	117483.47	данные отсутствуют	данные отсутствуют
108	92331.89	117482.97	данные отсутствуют	данные отсутствуют
109	92331.27	117482.35	данные отсутствуют	данные отсутствуют
110	92330.77	117481.63	данные отсутствуют	данные отсутствуют
111	92330.41	117480.85	данные отсутствуют	данные отсутствуют
112	92310.61	117426.33	данные отсутствуют	данные отсутствуют
113	92302.36	117428.38	данные отсутствуют	данные отсутствуют
114	92301.51	117428.51	данные отсутствуют	данные отсутствуют
115	92300.66	117428.5	данные отсутствуют	данные отсутствуют
116	92299.81	117428.34	данные отсутствуют	данные отсутствуют
117	92299.02	117428.04	данные отсутствуют	данные отсутствуют
118	92231.61	117474.19	данные отсутствуют	данные отсутствуют
119	92242.91	117476.77	данные отсутствуют	данные отсутствуют
120	92242.92	117476.78	данные отсутствуют	данные отсутствуют
121	92242.94	117476.78	данные отсутствуют	данные отсутствуют

Государственный регистратор		ФГИС ЕГРН
полное наименование должности	подпись	инициалы, фамилия

М.П.

Выписка из Единого государственного реестра недвижимости об объекте недвижимости
Сведения о частях земельного участка

Земельный участок			
(вид объекта недвижимости)			
Лист № ___ Раздела 4.2	Всего листов раздела 4.2 : ___	Всего разделов: ___	Всего листов выписки: ___
11.01.2023 № 99/2023/514534023			
Кадастровый номер:		78:31:0001518:23	

Номер точки	Координаты, м		Описание закрепления на местности	Средняя квадратическая погрешность определения координат характерных точек границы части земельного участка, м
	X	Y		
1	2	3	4	5
122	92245.36	117477.36	данные отсутствуют	данные отсутствуют
123	92245.82	117477.53	данные отсутствуют	данные отсутствуют
124	92246.22	117477.81	данные отсутствуют	данные отсутствуют
125	92246.54	117478.18	данные отсутствуют	данные отсутствуют
126	92246.77	117478.63	данные отсутствуют	данные отсутствуют
127	92273.7	117553.51	данные отсутствуют	данные отсутствуют
128	92273.8	117553.99	данные отсутствуют	данные отсутствуют
129	92273.78	117554.49	данные отсутствуют	данные отсутствуют
130	92273.65	117554.97	данные отсутствуют	данные отсутствуют
131	92273.4	117555.4	данные отсутствуют	данные отсутствуют
132	92271.86	117557.4	данные отсутствуют	данные отсутствуют
133	92262.83	117569.15	данные отсутствуют	данные отсутствуют
134	92262.57	117569.43	данные отсутствуют	данные отсутствуют
135	92262.26	117569.66	данные отсутствуют	данные отсутствуют
136	92261.91	117569.82	данные отсутствуют	данные отсутствуют
137	92241.57	117576.91	данные отсутствуют	данные отсутствуют
138	92245.38	117590.59	данные отсутствуют	данные отсутствуют
Государственный регистратор				ФГИС ЕГРН
полное наименование должности			подпись	инициалы, фамилия

М.П.

Выписка из Единого государственного реестра недвижимости об объекте недвижимости
Сведения о частях земельного участка

Земельный участок			
(вид объекта недвижимости)			
Лист № ___ Раздела 4.2	Всего листов раздела 4.2 : ___	Всего разделов: ___	Всего листов выписки: ___
11.01.2023 № 99/2023/514534023			
Кадастровый номер:		78:31:0001518:23	

Номер точки	Координаты, м		Описание закрепления на местности	Средняя квадратическая погрешность определения координат характерных точек границы части земельного участка, м
	X	Y		
1	2	3	4	5
139	92255.16	117621.22	данные отсутствуют	данные отсутствуют
140	92251.49	117622.86	данные отсутствуют	данные отсутствуют
141	92241.56	117591.78	данные отсутствуют	данные отсутствуют
142	92237.21	117576.18	данные отсутствуют	данные отсутствуют
143	92237.13	117575.68	данные отсутствуют	данные отсутствуют
144	92237.19	117575.18	данные отсутствуют	данные отсутствуют
145	92237.36	117574.71	данные отсутствуют	данные отсутствуют
146	92237.65	117574.3	данные отсутствуют	данные отсутствуют
147	92238.03	117573.97	данные отсутствуют	данные отсутствуют
148	92238.48	117573.75	данные отсутствуют	данные отсутствуют
149	92260.03	117566.24	данные отсутствуют	данные отсутствуют
150	92269.56	117553.83	данные отсутствуют	данные отсутствуют
151	92243.37	117481	данные отсутствуют	данные отсутствуют
152	92242.01	117480.67	данные отсутствуют	данные отсутствуют
153	92227.83	117477.42	данные отсутствуют	данные отсутствуют
154	92203.84	117487.71	данные отсутствуют	данные отсутствуют
155	92204.18	117488.45	данные отсутствуют	данные отсутствуют
Государственный регистратор				ФГИС ЕГРН
полное наименование должности			подпись	инициалы, фамилия

М.П.

Выписка из Единого государственного реестра недвижимости об объекте недвижимости
Сведения о частях земельного участка

Земельный участок			
(вид объекта недвижимости)			
Лист № ___ Раздела 4.2	Всего листов раздела 4.2 : ___	Всего разделов: ___	Всего листов выписки: ___
11.01.2023 № 99/2023/514534023			
Кадастровый номер:		78:31:0001518:23	

Номер точки	Координаты, м		Описание закрепления на местности	Средняя квадратическая погрешность определения координат характерных точек границы части земельного участка, м
	X	Y		
1	2	3	4	5
156	92204.4	117489.23	данные отсутствуют	данные отсутствуют
157	92204.49	117490.05	данные отсутствуют	данные отсутствуют
158	92204.44	117490.86	данные отсутствуют	данные отсутствуют
159	92204.26	117491.66	данные отсутствуют	данные отсутствуют
160	92203.95	117492.42	данные отсутствуют	данные отсутствуют
161	92203.52	117493.12	данные отсутствуют	данные отсутствуют
162	92202.99	117493.73	данные отсутствуют	данные отсутствуют
163	92202.36	117494.26	данные отсутствуют	данные отсутствуют
164	92213.23	117525.26	данные отсутствуют	данные отсутствуют
165	92214.07	117525.23	данные отсутствуют	данные отсутствуют
166	92214.92	117525.34	данные отсутствуют	данные отсутствуют
167	92215.72	117525.6	данные отсутствуют	данные отсутствуют
168	92216.48	117525.99	данные отсутствуют	данные отсутствуют
169	92217.16	117526.5	данные отсутствуют	данные отсутствуют
170	92217.74	117527.12	данные отсутствуют	данные отсутствуют
171	92218.21	117527.83	данные отсутствуют	данные отсутствуют
172	92218.55	117528.61	данные отсутствуют	данные отсутствуют
Государственный регистратор				ФГИС ЕГРН
полное наименование должности			подпись	инициалы, фамилия

М.П.

Выписка из Единого государственного реестра недвижимости об объекте недвижимости
Сведения о частях земельного участка

Земельный участок			
(вид объекта недвижимости)			
Лист № ___ Раздела 4.2	Всего листов раздела 4.2 : ___	Всего разделов: ___	Всего листов выписки: ___
11.01.2023 № 99/2023/514534023			
Кадастровый номер:		78:31:0001518:23	

Номер точки	Координаты, м		Описание закрепления на местности	Средняя квадратическая погрешность определения координат характерных точек границы части земельного участка, м
	X	Y		
1	2	3	4	5
173	92218.75	117529.44	данные отсутствуют	данные отсутствуют
174	92218.81	117530.28	данные отсутствуют	данные отсутствуют
175	92218.73	117531.13	данные отсутствуют	данные отсутствуют
176	92218.51	117531.95	данные отсутствуют	данные отсутствуют
177	92218.15	117532.72	данные отсутствуют	данные отсутствуют
178	92217.66	117533.41	данные отсутствуют	данные отсутствуют
179	92217.06	117534.02	данные отсутствуют	данные отсутствуют
180	92216.38	117534.52	данные отсутствуют	данные отсутствуют
181	92206.95	117502.97	данные отсутствуют	данные отсутствуют
182	92250.06	117623.5	данные отсутствуют	данные отсутствуют
183	92339.36	117627.55	данные отсутствуют	данные отсутствуют
184	92310.2	117638.58	данные отсутствуют	данные отсутствуют
185	92329.72	117630.35	данные отсутствуют	данные отсутствуют
186	92325.87	117620.2	данные отсутствуют	данные отсутствуют
187	92328	117619.3	данные отсутствуют	данные отсутствуют
188	92328.42	117620.11	данные отсутствуют	данные отсутствуют
189	92330.21	117619.34	данные отсутствуют	данные отсутствуют

Государственный регистратор		ФГИС ЕГРН
полное наименование должности	подпись	инициалы, фамилия

М.П.

Выписка из Единого государственного реестра недвижимости об объекте недвижимости
Сведения о частях земельного участка

Земельный участок			
(вид объекта недвижимости)			
Лист № ___ Раздела 4.2	Всего листов раздела 4.2 : ___	Всего разделов: ___	Всего листов выписки: ___
11.01.2023 № 99/2023/514534023			
Кадастровый номер:		78:31:0001518:23	

Номер точки	Координаты, м		Описание закрепления на местности	Средняя квадратическая погрешность определения координат характерных точек границы части земельного участка, м
	X	Y		
1	2	3	4	5
190	92329.89	117618.54	данные отсутствуют	данные отсутствуют
191	92335.08	117616.29	данные отсутствуют	данные отсутствуют
192	92208.39	117496.81	данные отсутствуют	данные отсутствуют
193	92200.51	117488.96	данные отсутствуют	данные отсутствуют
194	92225.24	117480.37	данные отсутствуют	данные отсутствуют
195	92227.08	117477.75	данные отсутствуют	данные отсутствуют
196	92228.48	117475.75	данные отсутствуют	данные отсутствуют
197	92228.94	117475.11	данные отсутствуют	данные отсутствуют
198	92237.46	117462.99	данные отсутствуют	данные отсутствуют
199	92247.01	117449.39	данные отсутствуют	данные отсутствуют
200	92250.09	117444.91	данные отсутствуют	данные отсутствуют
201	92250.05	117444.81	данные отсутствуют	данные отсутствуют
202	92248.76	117441.18	данные отсутствуют	данные отсутствуют
203	92266.92	117438.97	данные отсутствуют	данные отсутствуют
204	92266.67	117439.7	данные отсутствуют	данные отсутствуют
205	92266.31	117440.39	данные отсутствуют	данные отсутствуют
206	92265.86	117441.02	данные отсутствуют	данные отсутствуют

Государственный регистратор		ФГИС ЕГРН
полное наименование должности	подпись	инициалы, фамилия

М.П.

Выписка из Единого государственного реестра недвижимости об объекте недвижимости
Сведения о частях земельного участка

Земельный участок			
(вид объекта недвижимости)			
Лист № ___ Раздела 4.2	Всего листов раздела 4.2 : ___	Всего разделов: ___	Всего листов выписки: ___
11.01.2023 № 99/2023/514534023			
Кадастровый номер:		78:31:0001518:23	

Номер точки	Координаты, м		Описание закрепления на местности	Средняя квадратическая погрешность определения координат характерных точек границы части земельного участка, м
	X	Y		
1	2	3	4	5
207	92265.31	117441.57	данные отсутствуют	данные отсутствуют
208	92264.68	117442.03	данные отсутствуют	данные отсутствуют
209	92263.99	117442.39	данные отсутствуют	данные отсутствуют
210	92260.68	117447.15	данные отсутствуют	данные отсутствуют
211	92255.23	117455.08	данные отсутствуют	данные отсутствуют
212	92232.5	117487.44	данные отсутствуют	данные отсутствуют
213	92232	117488.03	данные отсутствуют	данные отсутствуют
214	92231.41	117488.55	данные отсутствуют	данные отсутствуют
215	92230.76	117488.97	данные отсутствуют	данные отсутствуют
216	92230.05	117489.29	данные отсутствуют	данные отсутствуют
217	92212.68	117523.69	данные отсутствуют	данные отсутствуют
218	92209.37	117514.25	данные отсутствуют	данные отсутствуют
219	92250.03	117500.74	данные отсутствуют	данные отсутствуют
220	92252.48	117507.63	данные отсутствуют	данные отсутствуют
221	92250.45	117508.35	данные отсутствуют	данные отсутствуют
222	92251.31	117510.86	данные отсутствуют	данные отсутствуют
223	92243.57	117441.14	данные отсутствуют	данные отсутствуют

Государственный регистратор		ФГИС ЕГРН
полное наименование должности	подпись	инициалы, фамилия

М.П.

Сведения о частях земельного участка

Земельный участок			
(вид объекта недвижимости)			
Лист № ___	Раздела 4.2	Всего листов раздела 4.2 : ___	Всего разделов: ___
Всего листов выписки: ___			
11.01.2023 № 99/2023/514534023			
Кадастровый номер:		78:31:0001518:23	

Номер точки	Координаты, м		Описание закрепления на местности	Средняя квадратическая погрешность определения координат характерных точек границы части земельного участка, м
	X	Y		
1	2	3	4	5
224	92248.85	117441.18	данные отсутствуют	данные отсутствуют
224	92248.85	117441.18	данные отсутствуют	данные отсутствуют
224	92248.85	117441.18	данные отсутствуют	данные отсутствуют
225	92249.03	117441.73	данные отсутствуют	данные отсутствуют
226	92250.65	117441.19	данные отсутствуют	данные отсутствуют
227	92256.78	117441.23	данные отсутствуют	данные отсутствуют
228	92253.34	117444.34	данные отсутствуют	данные отсутствуют
229	92253	117444.59	данные отсутствуют	данные отсутствуют
230	92252.63	117444.76	данные отсутствуют	данные отсутствуют
231	92250.32	117445.52	данные отсутствуют	данные отсутствуют
232	92250.4	117446.05	данные отсутствуют	данные отсутствуют
233	92250.34	117446.6	данные отсутствуют	данные отсутствуют
233	92250.34	117446.6	данные отсутствуют	данные отсутствуют
233	92250.34	117446.6	данные отсутствуют	данные отсутствуют
234	92250.17	117447.04	данные отсутствуют	данные отсутствуют
235	92249.9	117447.42	данные отсутствуют	данные отсутствуют
236	92249.54	117447.74	данные отсутствуют	данные отсутствуют
Государственный регистратор				ФГИС ЕГРН
полное наименование должности			подпись	инициалы, фамилия

М.П.

Выписка из Единого государственного реестра недвижимости об объекте недвижимости
Сведения о частях земельного участка

Земельный участок			
(вид объекта недвижимости)			
Лист № ___ Раздела 4.2	Всего листов раздела 4.2 : ___	Всего разделов: ___	Всего листов выписки: ___
11.01.2023 № 99/2023/514534023			
Кадастровый номер:		78:31:0001518:23	

Номер точки	Координаты, м		Описание закрепления на местности	Средняя квадратическая погрешность определения координат характерных точек границы части земельного участка, м
	X	Y		
1	2	3	4	5
237	92249.13	117447.96	данные отсутствуют	данные отсутствуют
238	92247.23	117448.71	данные отсутствуют	данные отсутствуют
239	92246.68	117448.84	данные отсутствуют	данные отсутствуют
240	92246.12	117448.87	данные отсутствуют	данные отсутствуют
241	92244.56	117448.72	данные отсутствуют	данные отсутствуют
241	92244.56	117448.72	данные отсутствуют	данные отсутствуют
241	92244.56	117448.72	данные отсутствуют	данные отсутствуют
242	92241.36	117449.96	данные отсутствуют	данные отсутствуют
243	92236.79	117451.66	данные отсутствуют	данные отсутствуют
243	92236.79	117451.66	данные отсутствуют	данные отсутствуют
243	92236.79	117451.66	данные отсутствуют	данные отсутствуют
244	92236.3	117451.78	данные отсутствуют	данные отсутствуют
245	92235.81	117451.77	данные отсутствуют	данные отсутствуют
246	92235.33	117451.68	данные отсутствуют	данные отсутствуют
246	92235.33	117451.68	данные отсутствуют	данные отсутствуют
246	92235.33	117451.68	данные отсутствуют	данные отсутствуют
247	92233.44	117452.39	данные отсутствуют	данные отсутствуют
Государственный регистратор				ФГИС ЕГРН
полное наименование должности			подпись	инициалы, фамилия

М.П.

Выписка из Единого государственного реестра недвижимости об объекте недвижимости
Сведения о частях земельного участка

Земельный участок			
(вид объекта недвижимости)			
Лист № ___ Раздела 4.2	Всего листов раздела 4.2 : ___	Всего разделов: ___	Всего листов выписки: ___
11.01.2023 № 99/2023/514534023			
Кадастровый номер:		78:31:0001518:23	

Номер точки	Координаты, м		Описание закрепления на местности	Средняя квадратическая погрешность определения координат характерных точек границы части земельного участка, м
	X	Y		
1	2	3	4	5
248	92231.61	117447.6	данные отсутствуют	данные отсутствуют
249	92239.18	117444.87	данные отсутствуют	данные отсутствуют
250	92244.29	117443.24	данные отсутствуют	данные отсутствуют
251	92240.47	117601.8	данные отсутствуют	данные отсутствуют
252	92239.1	117598.04	данные отсутствуют	данные отсутствуют
253	92239.58	117597.85	данные отсутствуют	данные отсутствуют
254	92240.08	117597.72	данные отсутствуют	данные отсутствуют
255	92240.6	117597.74	данные отсутствуют	данные отсутствуют
256	92241.11	117597.89	данные отсутствуют	данные отсутствуют
257	92241.55	117598.16	данные отсутствуют	данные отсутствуют
258	92241.91	117598.54	данные отсутствуют	данные отсутствуют
259	92242.16	117599	данные отсутствуют	данные отсутствуют
260	92242.28	117599.51	данные отсутствуют	данные отсутствуют
261	92242.26	117600.03	данные отсутствуют	данные отсутствуют
262	92242.12	117600.53	данные отсутствуют	данные отсутствуют
263	92241.84	117600.98	данные отсутствуют	данные отсутствуют
264	92241.46	117601.34	данные отсутствуют	данные отсутствуют

Государственный регистратор		ФГИС ЕГРН
полное наименование должности	подпись	инициалы, фамилия

М.П.

Выписка из Единого государственного реестра недвижимости об объекте недвижимости
Сведения о частях земельного участка

Земельный участок			
(вид объекта недвижимости)			
Лист № ___ Раздела 4.2	Всего листов раздела 4.2 : ___	Всего разделов: ___	Всего листов выписки: ___
11.01.2023 № 99/2023/514534023			
Кадастровый номер:		78:31:0001518:23	

Номер точки	Координаты, м		Описание закрепления на местности	Средняя квадратическая погрешность определения координат характерных точек границы части земельного участка, м
	X	Y		
1	2	3	4	5
265	92241.01	117601.59	данные отсутствуют	данные отсутствуют
266	92313.07	117501.29	данные отсутствуют	данные отсутствуют
267	92311.99	117502.21	данные отсутствуют	данные отсутствуют
268	92314.69	117514.75	данные отсутствуют	данные отсутствуют
269	92316.2	117515.74	данные отсутствуют	данные отсутствуют
270	92316.63	117516.02	данные отсутствуют	данные отсутствуют
271	92321.1	117518.97	данные отсутствуют	данные отсутствуют
272	92323.48	117520.54	данные отсутствуют	данные отсутствуют
273	92323.74	117520.74	данные отсутствуют	данные отсутствуют
274	92338.96	117534.86	данные отсутствуют	данные отсутствуют
275	92339.26	117535.22	данные отсутствуют	данные отсутствуют
276	92339.48	117535.66	данные отсутствуют	данные отсутствуют
277	92340.1	117537.38	данные отсутствуют	данные отсутствуют
278	92340.53	117538.59	данные отсутствуют	данные отсутствуют
279	92341.69	117541.86	данные отсутствуют	данные отсутствуют
280	92342.17	117541.71	данные отсутствуют	данные отсутствуют
281	92342.67	117541.68	данные отсутствуют	данные отсутствуют

Государственный регистратор		ФГИС ЕГРН
полное наименование должности	подпись	инициалы, фамилия

М.П.

Выписка из Единого государственного реестра недвижимости об объекте недвижимости
Сведения о частях земельного участка

Земельный участок			
(вид объекта недвижимости)			
Лист № ___ Раздела 4.2	Всего листов раздела 4.2 : ___	Всего разделов: ___	Всего листов выписки: ___
11.01.2023 № 99/2023/514534023			
Кадастровый номер:		78:31:0001518:23	

Номер точки	Координаты, м		Описание закрепления на местности	Средняя квадратическая погрешность определения координат характерных точек границы части земельного участка, м
	X	Y		
1	2	3	4	5
282	92343.17	117541.79	данные отсутствуют	данные отсутствуют
283	92343.62	117542.01	данные отсутствуют	данные отсутствуют
284	92344.01	117542.33	данные отсутствуют	данные отсутствуют
285	92344.31	117542.75	данные отсутствуют	данные отсутствуют
286	92343.06	117543.5	данные отсутствуют	данные отсутствуют
287	92343.23	117543.84	данные отсутствуют	данные отсутствуют
288	92339.88	117546.32	данные отсутствуют	данные отсутствуют
289	92339.38	117546.09	данные отсутствуют	данные отсутствуют
290	92338.97	117545.74	данные отсутствуют	данные отсутствуют
291	92338.66	117545.29	данные отсутствуют	данные отсутствуют
292	92338.49	117544.79	данные отсутствуют	данные отсутствуют
293	92336.76	117539.93	данные отсутствуют	данные отсутствуют
294	92336.32	117538.71	данные отсутствуют	данные отсутствуют
295	92335.88	117537.46	данные отсутствуют	данные отсутствуют
296	92321.14	117523.79	данные отсутствуют	данные отсутствуют
297	92318.9	117522.31	данные отсутствуют	данные отсутствуют
298	92314.44	117519.37	данные отсутствуют	данные отсутствуют
Государственный регистратор				ФГИС ЕГРН
полное наименование должности			подпись	инициалы, фамилия

М.П.

Выписка из Единого государственного реестра недвижимости об объекте недвижимости
Сведения о частях земельного участка

Земельный участок			
(вид объекта недвижимости)			
Лист № ___ Раздела 4.2	Всего листов раздела 4.2 : ___	Всего разделов: ___	Всего листов выписки: ___
11.01.2023 № 99/2023/514534023			
Кадастровый номер:		78:31:0001518:23	

Номер точки	Координаты, м		Описание закрепления на местности	Средняя квадратическая погрешность определения координат характерных точек границы части земельного участка, м
	X	Y		
1	2	3	4	5
299	92311.81	117517.64	данные отсутствуют	данные отсутствуют
300	92311.41	117517.3	данные отсутствуют	данные отсутствуют
301	92311.12	117516.87	данные отсутствуют	данные отсутствуют
302	92310.96	117516.39	данные отсутствуют	данные отсутствуют
303	92307.83	117501.9	данные отсутствуют	данные отсутствуют
304	92307.18	117499.12	данные отсутствуют	данные отсутствуют
305	92307.06	117498.56	данные отсутствуют	данные отсутствуют
306	92306.51	117496.18	данные отсутствуют	данные отсутствуют
307	92305.18	117494.94	данные отсутствуют	данные отсутствуют
308	92298.47	117488.95	данные отсутствуют	данные отсутствуют
309	92288.58	117480.12	данные отсутствуют	данные отсутствуют
310	92276.46	117469.32	данные отсутствуют	данные отсутствуют
311	92273.82	117467.82	данные отсутствуют	данные отсутствуют
312	92273.24	117467.58	данные отсутствуют	данные отсутствуют
313	92273.04	117468.01	данные отсутствуют	данные отсутствуют
314	92272.75	117468.39	данные отсутствуют	данные отсутствуют
315	92272.2	117466.84	данные отсутствуют	данные отсутствуют

Государственный регистратор		ФГИС ЕГРН
полное наименование должности	подпись	инициалы, фамилия

М.П.

Сведения о частях земельного участка

Земельный участок			
(вид объекта недвижимости)			
Лист № ___ Раздела 4.2	Всего листов раздела 4.2 : ___	Всего разделов: ___	Всего листов выписки: ___
11.01.2023 № 99/2023/514534023			
Кадастровый номер:		78:31:0001518:23	

Номер точки	Координаты, м		Описание закрепления на местности	Средняя квадратическая погрешность определения координат характерных точек границы части земельного участка, м
	X	Y		
1	2	3	4	5
316	92269.51	117467.76	данные отсутствуют	данные отсутствуют
317	92269.38	117467.41	данные отсутствуют	данные отсутствуют
318	92269.33	117467.04	данные отсутствуют	данные отсутствуют
319	92269.36	117466.68	данные отсутствуют	данные отсутствуют
320	92269.61	117465	данные отсутствуют	данные отсутствуют
321	92269.67	117463.95	данные отсутствуют	данные отсутствуют
322	92269.81	117463.47	данные отсутствуют	данные отсутствуют
323	92270.07	117463.05	данные отсутствуют	данные отсутствуют
324	92270.42	117462.7	данные отсутствуют	данные отсутствуют
325	92270.85	117462.45	данные отсутствуют	данные отсутствуют
326	92271.33	117462.32	данные отсутствуют	данные отсутствуют
327	92271.82	117462.31	данные отсутствуют	данные отсутствуют
328	92272.31	117462.42	данные отсутствуют	данные отсутствуют
329	92274.05	117463.35	данные отсутствуют	данные отсутствуют
330	92275.78	117464.34	данные отсутствуют	данные отсутствуют
331	92278.61	117465.94	данные отсутствуют	данные отсутствуют
332	92278.96	117466.19	данные отсутствуют	данные отсутствуют
Государственный регистратор				ФГИС ЕГРН
полное наименование должности			подпись	инициалы, фамилия

М.П.

Выписка из Единого государственного реестра недвижимости об объекте недвижимости
Сведения о частях земельного участка

Земельный участок			
(вид объекта недвижимости)			
Лист № ___ Раздела 4.2	Всего листов раздела 4.2 : ___	Всего разделов: ___	Всего листов выписки: ___
11.01.2023 № 99/2023/514534023			
Кадастровый номер:		78:31:0001518:23	

Номер точки	Координаты, м		Описание закрепления на местности	Средняя квадратическая погрешность определения координат характерных точек границы части земельного участка, м
	X	Y		
1	2	3	4	5
333	92291.24	117477.14	данные отсутствуют	данные отсутствуют
334	92301.13	117485.97	данные отсутствуют	данные отсутствуют
335	92307.86	117491.97	данные отсутствуют	данные отсутствуют
336	92309.69	117493.68	данные отсутствуют	данные отсутствуют
337	92309.94	117493.97	данные отсутствуют	данные отсутствуют
338	92310.14	117494.31	данные отсутствуют	данные отсутствуют
339	92310.27	117494.69	данные отсутствуют	данные отсутствуют
340	92310.96	117497.67	данные отсутствуют	данные отсутствуют
341	92310.99	117497.82	данные отсутствуют	данные отсутствуют
342	92311.33	117497.61	данные отсутствуют	данные отсутствуют
343	92311.71	117497.47	данные отсутствуют	данные отсутствуют
344	92312.15	117498.71	данные отсутствуют	данные отсутствуют
345	92352.2	117580.93	данные отсутствуют	данные отсутствуют
346	92348.35	117582.1	данные отсутствуют	данные отсутствуют
347	92345.84	117576.1	данные отсутствуют	данные отсутствуют
348	92345.71	117575.7	данные отсутствуют	данные отсутствуют
349	92345.68	117575.29	данные отсутствуют	данные отсутствуют
Государственный регистратор				ФГИС ЕГРН
полное наименование должности			подпись	инициалы, фамилия

М.П.

Выписка из Единого государственного реестра недвижимости об объекте недвижимости
Сведения о частях земельного участка

Земельный участок			
(вид объекта недвижимости)			
Лист № ___ Раздела 4.2	Всего листов раздела 4.2 : ___	Всего разделов: ___	Всего листов выписки: ___
11.01.2023 № 99/2023/514534023			
Кадастровый номер:		78:31:0001518:23	

Номер точки	Координаты, м		Описание закрепления на местности	Средняя квадратическая погрешность определения координат характерных точек границы части земельного участка, м
	X	Y		
1	2	3	4	5
350	92345.76	117571.7	данные отсутствуют	данные отсутствуют
351	92345.79	117569.98	данные отсутствуют	данные отсутствуют
352	92345.09	117567.86	данные отсутствуют	данные отсутствуют
353	92346.96	117567.12	данные отсутствуют	данные отсутствуют
354	92346.31	117565.49	данные отсутствуют	данные отсутствуют
355	92346.83	117565.36	данные отсутствуют	данные отсутствуют
356	92347.37	117565.38	данные отсутствуют	данные отсутствуют
357	92347.88	117565.54	данные отсутствуют	данные отсутствуют
358	92348.34	117565.83	данные отсутствуют	данные отсутствуют
359	92348.69	117566.24	данные отсутствуют	данные отсутствуют
360	92348.93	117566.73	данные отсутствуют	данные отсутствуют
361	92349.7	117569.04	данные отсутствуют	данные отсутствуют
362	92349.79	117569.67	данные отсутствуют	данные отсутствуют
363	92349.79	117570.32	данные отсутствуют	данные отсутствуют
364	92349.76	117571.78	данные отсутствуют	данные отсутствуют
365	92349.69	117574.95	данные отсутствуют	данные отсутствуют
366	92208.26	117502.48	данные отсутствуют	данные отсутствуют
Государственный регистратор				ФГИС ЕГРН
полное наименование должности			подпись	инициалы, фамилия

М.П.

Выписка из Единого государственного реестра недвижимости об объекте недвижимости
Сведения о частях земельного участка

Земельный участок			
(вид объекта недвижимости)			
Лист № ___ Раздела 4.2	Всего листов раздела 4.2 : ___	Всего разделов: ___	Всего листов выписки: ___
11.01.2023 № 99/2023/514534023			
Кадастровый номер:		78:31:0001518:23	

Номер точки	Координаты, м		Описание закрепления на местности	Средняя квадратическая погрешность определения координат характерных точек границы части земельного участка, м
	X	Y		
1	2	3	4	5
367	92208.44	117502.94	данные отсутствуют	данные отсутствуют
368	92208.49	117503.3	данные отсутствуют	данные отсутствуют
369	92208.41	117503.67	данные отсутствуют	данные отсутствуют
370	92208.21	117503.98	данные отсутствуют	данные отсутствуют
371	92207.91	117504.2	данные отсутствуют	данные отсутствуют
372	92206.58	117504.8	данные отсутствуют	данные отсутствуют
373	92206.51	117504.83	данные отсутствуют	данные отсутствуют
374	92206.12	117504.96	данные отсутствуют	данные отсутствуют
375	92257.58	117620.14	данные отсутствуют	данные отсутствуют
376	92255.62	117621.02	данные отсутствуют	данные отсутствуют
377	92254.91	117619	данные отсутствуют	данные отсутствуют
378	92253.13	117613.88	данные отсутствуют	данные отсутствуют
379	92252.83	117613.01	данные отсутствуют	данные отсутствуют
380	92252.46	117611.96	данные отсутствуют	данные отсутствуют
381	92250.37	117612.73	данные отсутствуют	данные отсутствуют
382	92249.98	117612.8	данные отсутствуют	данные отсутствуют
383	92249.59	117612.77	данные отсутствуют	данные отсутствуют
Государственный регистратор				ФГИС ЕГРН
полное наименование должности			подпись	инициалы, фамилия

М.П.

Выписка из Единого государственного реестра недвижимости об объекте недвижимости
Сведения о частях земельного участка

Земельный участок			
(вид объекта недвижимости)			
Лист № ___ Раздела 4.2	Всего листов раздела 4.2 : ___	Всего разделов: ___	Всего листов выписки: ___
11.01.2023 № 99/2023/514534023			
Кадастровый номер:		78:31:0001518:23	

Номер точки	Координаты, м		Описание закрепления на местности	Средняя квадратическая погрешность определения координат характерных точек границы части земельного участка, м
	X	Y		
1	2	3	4	5
384	92249.23	117612.62	данные отсутствуют	данные отсутствуют
385	92248.93	117612.37	данные отсутствуют	данные отсутствуют
386	92248.71	117612.02	данные отсутствуют	данные отсутствуют
387	92245.33	117604.15	данные отсутствуют	данные отсутствуют
388	92251.67	117622.78	данные отсутствуют	данные отсутствуют
389	92249.58	117623.72	данные отсутствуют	данные отсутствуют
390	92240.07	117595.76	данные отсутствуют	данные отсутствуют
391	92238.49	117596.36	данные отсутствуют	данные отсутствуют
392	92237.56	117593.83	данные отсутствуют	данные отсутствуют
393	92241.4	117592.32	данные отсутствуют	данные отсутствуют
394	92241.87	117592.21	данные отсутствуют	данные отсутствуют
395	92242.36	117592.26	данные отсутствуют	данные отсутствуют
396	92242.81	117592.46	данные отсутствуют	данные отсутствуют
397	92243.17	117592.79	данные отсутствуют	данные отсутствуют
398	92243.41	117593.22	данные отсутствуют	данные отсутствуют
399	92244.09	117595.06	данные отсутствуют	данные отсутствуют
400	92245.63	117599.29	данные отсутствуют	данные отсутствуют
Государственный регистратор				ФГИС ЕГРН
полное наименование должности			подпись	инициалы, фамилия

М.П.

Выписка из Единого государственного реестра недвижимости об объекте недвижимости
Сведения о частях земельного участка

Земельный участок			
(вид объекта недвижимости)			
Лист № ___ Раздела 4.2	Всего листов раздела 4.2 : ___	Всего разделов: ___	Всего листов выписки: ___
11.01.2023 № 99/2023/514534023			
Кадастровый номер:		78:31:0001518:23	

Номер точки	Координаты, м		Описание закрепления на местности	Средняя квадратическая погрешность определения координат характерных точек границы части земельного участка, м
	X	Y		
1	2	3	4	5
401	92245.97	117600.2	данные отсутствуют	данные отсутствуют
402	92250.36	117610.45	данные отсутствуют	данные отсутствуют
403	92252.5	117609.67	данные отсутствуют	данные отсутствуют
404	92252.91	117609.6	данные отсутствуют	данные отсутствуют
405	92253.33	117609.67	данные отсутствуют	данные отсутствуют
406	92253.7	117609.85	данные отсутствуют	данные отсутствуют
407	92254.01	117610.15	данные отсутствуют	данные отсутствуют
408	92254.2	117610.47	данные отсутствуют	данные отсутствуют
409	92254.85	117612.31	данные отсутствуют	данные отсутствуют
410	92255.15	117613.17	данные отсутствуют	данные отсутствуют
411	92256.93	117618.29	данные отсутствуют	данные отсутствуют
412	92356.39	117611.51	данные отсутствуют	данные отсутствуют
413	92357.79	117614.83	данные отсутствуют	данные отсутствуют
414	92355.09	117620.88	данные отсутствуют	данные отсутствуют
415	92318.39	117636.43	данные отсутствуют	данные отсутствуют
416	92318.14	117635.85	данные отсутствуют	данные отсутствуют
417	92318.05	117635.48	данные отсутствуют	данные отсутствуют
Государственный регистратор				ФГИС ЕГРН
полное наименование должности			подпись	инициалы, фамилия

М.П.

Выписка из Единого государственного реестра недвижимости об объекте недвижимости
Сведения о частях земельного участка

Земельный участок			
(вид объекта недвижимости)			
Лист № ___ Раздела 4.2	Всего листов раздела 4.2 : ___	Всего разделов: ___	Всего листов выписки: ___
11.01.2023 № 99/2023/514534023			
Кадастровый номер:		78:31:0001518:23	

Номер точки	Координаты, м		Описание закрепления на местности	Средняя квадратическая погрешность определения координат характерных точек границы части земельного участка, м
	X	Y		
1	2	3	4	5
418	92318.08	117635.11	данные отсутствуют	данные отсутствуют
419	92318.22	117634.76	данные отсутствуют	данные отсутствуют
420	92318.46	117634.48	данные отсутствуют	данные отсутствуют
421	92318.78	117634.28	данные отсутствуют	данные отсутствуют
422	92323.19	117632.42	данные отсутствуют	данные отсутствуют
423	92353.29	117619.66	данные отсутствуют	данные отсутствуют
424	92356.16	117613.22	данные отсутствуют	данные отсутствуют
425	92356.17	117613.14	данные отсутствуют	данные отсутствуют
426	92356.24	117612.41	данные отсутствуют	данные отсутствуют
427	92356.27	117612.1	данные отсутствуют	данные отсутствуют
428	92356.28	117612.05	данные отсутствуют	данные отсутствуют
429	92356.29	117611.99	данные отсутствуют	данные отсутствуют
430	92309.68	117424.41	данные отсутствуют	данные отсутствуют
431	92316.27	117427.82	данные отсутствуют	данные отсутствуют
432	92317.27	117428.31	данные отсутствуют	данные отсутствуют
433	92317.35	117428.35	данные отсутствуют	данные отсутствуют
434	92322.41	117431.36	данные отсутствуют	данные отсутствуют
Государственный регистратор				ФГИС ЕГРН
полное наименование должности			подпись	инициалы, фамилия

М.П.

Выписка из Единого государственного реестра недвижимости об объекте недвижимости
Сведения о частях земельного участка

Земельный участок			
(вид объекта недвижимости)			
Лист № ___ Раздела 4.2	Всего листов раздела 4.2 : ___	Всего разделов: ___	Всего листов выписки: ___
11.01.2023 № 99/2023/514534023			
Кадастровый номер:		78:31:0001518:23	

Номер точки	Координаты, м		Описание закрепления на местности	Средняя квадратическая погрешность определения координат характерных точек границы части земельного участка, м
	X	Y		
1	2	3	4	5
435	92322.48	117431.41	данные отсутствуют	данные отсутствуют
436	92323.41	117432.08	данные отсутствуют	данные отсутствуют
437	92323.48	117432.13	данные отсутствуют	данные отсутствуют
438	92323.74	117432.48	данные отсутствуют	данные отсутствуют
439	92333.9	117455.21	данные отсутствуют	данные отсутствуют
440	92335.78	117459.1	данные отсутствуют	данные отсутствуют
441	92338.5	117465.72	данные отсутствуют	данные отсутствуют
442	92338.65	117465.72	данные отсутствуют	данные отсутствуют
443	92338.93	117465.81	данные отсутствуют	данные отсутствуют
444	92339.18	117465.99	данные отсутствуют	данные отсутствуют
445	92339.37	117466.24	данные отсутствуют	данные отсутствуют
446	92339.72	117467.15	данные отсутствуют	данные отсутствуют
447	92340.26	117468.47	данные отсутствуют	данные отсутствуют
448	92340.41	117468.83	данные отсутствуют	данные отсутствуют
449	92342.03	117468.24	данные отсутствуют	данные отсутствуют
450	92344.94	117467.11	данные отсутствуют	данные отсутствуют
451	92344.35	117465.93	данные отсутствуют	данные отсутствуют

Государственный регистратор		ФГИС ЕГРН
полное наименование должности	подпись	инициалы, фамилия

М.П.

Выписка из Единого государственного реестра недвижимости об объекте недвижимости
Сведения о частях земельного участка

Земельный участок			
(вид объекта недвижимости)			
Лист № ___ Раздела 4.2	Всего листов раздела 4.2 : ___	Всего разделов: ___	Всего листов выписки: ___
11.01.2023 № 99/2023/514534023			
Кадастровый номер:		78:31:0001518:23	

Номер точки	Координаты, м		Описание закрепления на местности	Средняя квадратическая погрешность определения координат характерных точек границы части земельного участка, м
	X	Y		
1	2	3	4	5
452	92343.31	117464.27	данные отсутствуют	данные отсутствуют
453	92337.15	117453.39	данные отсутствуют	данные отсутствуют
454	92324.79	117432.3	данные отсутствуют	данные отсутствуют
455	92322.73	117429.34	данные отсутствуют	данные отсутствуют
456	92322.28	117428.55	данные отсутствуют	данные отсутствуют
457	92321.97	117427.69	данные отсутствуют	данные отсутствуют
458	92321.8	117426.8	данные отсутствуют	данные отсутствуют
459	92321.8	117425.9	данные отсутствуют	данные отсутствуют
460	92321.86	117425.21	данные отсутствуют	данные отсутствуют
461	92324.25	117425.63	данные отсутствуют	данные отсутствуют
462	92324.22	117426.07	данные отсутствуют	данные отсутствуют
463	92324.24	117426.74	данные отсутствуют	данные отсутствуют
464	92324.41	117427.38	данные отсутствуют	данные отсутствуют
465	92324.73	117427.98	данные отсутствуют	данные отсутствуют
466	92326.84	117431.01	данные отсутствуют	данные отсутствуют
467	92340.01	117453.05	данные отсутствуют	данные отсутствуют
468	92341.76	117455.91	данные отсутствуют	данные отсутствуют
Государственный регистратор				ФГИС ЕГРН
полное наименование должности			подпись	инициалы, фамилия

М.П.

Выписка из Единого государственного реестра недвижимости об объекте недвижимости
Сведения о частях земельного участка

Земельный участок			
(вид объекта недвижимости)			
Лист № ___ Раздела 4.2	Всего листов раздела 4.2 : ___	Всего разделов: ___	Всего листов выписки: ___
11.01.2023 № 99/2023/514534023			
Кадастровый номер:		78:31:0001518:23	

Номер точки	Координаты, м		Описание закрепления на местности	Средняя квадратическая погрешность определения координат характерных точек границы части земельного участка, м
	X	Y		
1	2	3	4	5
469	92341.79	117455.97	данные отсутствуют	данные отсутствуют
470	92345.42	117463.06	данные отсутствуют	данные отсутствуют
471	92347.33	117466.17	данные отсутствуют	данные отсутствуют
472	92347.35	117466.17	данные отсутствуют	данные отсутствуют
473	92347.72	117466.09	данные отсутствуют	данные отсутствуют
474	92348.11	117466.11	данные отсутствуют	данные отсутствуют
475	92348.47	117466.23	данные отсутствуют	данные отсутствуют
476	92348.79	117466.45	данные отсутствуют	данные отсутствуют
477	92349.05	117466.75	данные отсутствуют	данные отсутствуют
478	92354.07	117474.56	данные отсутствуют	данные отсутствуют
479	92354.08	117474.59	данные отсутствуют	данные отсутствуют
480	92356.55	117478.69	данные отсутствуют	данные отсутствуют
481	92356.6	117478.76	данные отсутствуют	данные отсутствуют
482	92356.68	117479.01	данные отсутствуют	данные отсутствуют
483	92356.7	117479.19	данные отсутствуют	данные отсутствуют
484	92357	117479.68	данные отсутствуют	данные отсутствуют
485	92361.62	117488.06	данные отсутствуют	данные отсутствуют
Государственный регистратор				ФГИС ЕГРН
полное наименование должности			подпись	инициалы, фамилия

М.П.

Выписка из Единого государственного реестра недвижимости об объекте недвижимости
Сведения о частях земельного участка

Земельный участок			
(вид объекта недвижимости)			
Лист № ___ Раздела 4.2	Всего листов раздела 4.2 : ___	Всего разделов: ___	Всего листов выписки: ___
11.01.2023 № 99/2023/514534023			
Кадастровый номер:		78:31:0001518:23	

Номер точки	Координаты, м		Описание закрепления на местности	Средняя квадратическая погрешность определения координат характерных точек границы части земельного участка, м
	X	Y		
1	2	3	4	5
486	92378.23	117514.02	данные отсутствуют	данные отсутствуют
487	92393.09	117536.74	данные отсутствуют	данные отсутствуют
488	92393.11	117536.78	данные отсутствуют	данные отсутствуют
489	92393.33	117537.14	данные отсутствуют	данные отсутствуют
490	92395.27	117540.27	данные отсутствуют	данные отсутствуют
491	92401.29	117549.6	данные отсутствуют	данные отсутствуют
492	92401.3	117549.61	данные отсутствуют	данные отсутствуют
493	92401.49	117549.91	данные отсутствуют	данные отсутствуют
494	92401.52	117549.96	данные отсутствуют	данные отсутствуют
495	92408.94	117563.2	данные отсутствуют	данные отсутствуют
496	92410.77	117565.94	данные отсутствуют	данные отсутствуют
497	92410.93	117566.27	данные отсутствуют	данные отсутствуют
498	92410.98	117566.65	данные отсутствуют	данные отсутствуют
499	92410.92	117567.02	данные отсутствуют	данные отсутствуют
500	92410.58	117567.57	данные отсутствуют	данные отсутствуют
501	92408.98	117569.5	данные отсутствуют	данные отсутствуют
502	92404.26	117572.19	данные отсутствуют	данные отсутствуют

Государственный регистратор		ФГИС ЕГРН
полное наименование должности	подпись	инициалы, фамилия

М.П.

Выписка из Единого государственного реестра недвижимости об объекте недвижимости
Сведения о частях земельного участка

Земельный участок			
(вид объекта недвижимости)			
Лист № ___ Раздела 4.2	Всего листов раздела 4.2 : ___	Всего разделов: ___	Всего листов выписки: ___
11.01.2023 № 99/2023/514534023			
Кадастровый номер:		78:31:0001518:23	

Номер точки	Координаты, м		Описание закрепления на местности	Средняя квадратическая погрешность определения координат характерных точек границы части земельного участка, м
	X	Y		
1	2	3	4	5
503	92404.31	117571.89	данные отсутствуют	данные отсутствуют
504	92404.45	117571.62	данные отсутствуют	данные отсутствуют
505	92405.26	117570.63	данные отсутствуют	данные отсутствуют
506	92405.96	117569.79	данные отсутствуют	данные отсутствуют
507	92399.91	117559.48	данные отсутствуют	данные отсутствуют
508	92374.89	117517.29	данные отсутствуют	данные отсутствуют
509	92350.02	117475.38	данные отсутствуют	данные отсутствуют
510	92346.01	117469.14	данные отсутствуют	данные отсутствуют
511	92342.85	117470.37	данные отсутствуют	данные отсутствуют
512	92342.83	117470.38	данные отсутствуют	данные отсутствуют
513	92340.49	117471.23	данные отсутствуют	данные отсутствуют
514	92340.03	117471.32	данные отсутствуют	данные отсутствуют
515	92339.56	117471.26	данные отсутствуют	данные отсутствуют
516	92339.14	117471.07	данные отсутствуют	данные отсутствуют
517	92338.8	117470.76	данные отсутствуют	данные отсутствуют
518	92338.75	117470.69	данные отсутствуют	данные отсутствуют
519	92338.59	117470.39	данные отсутствуют	данные отсутствуют

Государственный регистратор		ФГИС ЕГРН
полное наименование должности	подпись	инициалы, фамилия

М.П.

Выписка из Единого государственного реестра недвижимости об объекте недвижимости
Сведения о частях земельного участка

Земельный участок			
(вид объекта недвижимости)			
Лист № ___ Раздела 4.2	Всего листов раздела 4.2 : ___	Всего разделов: ___	Всего листов выписки: ___
11.01.2023 № 99/2023/514534023			
Кадастровый номер:		78:31:0001518:23	

Номер точки	Координаты, м		Описание закрепления на местности	Средняя квадратическая погрешность определения координат характерных точек границы части земельного участка, м
	X	Y		
1	2	3	4	5
520	92338.2	117469.45	данные отсутствуют	данные отсутствуют
521	92337.42	117468.29	данные отсутствуют	данные отсутствуют
522	92337.33	117468.12	данные отсутствуют	данные отсутствуют
523	92336.66	117466.86	данные отсутствуют	данные отсутствуют
524	92333.85	117460.03	данные отсутствуют	данные отсутствуют
525	92331.96	117456.12	данные отсутствуют	данные отсутствуют
526	92331.95	117456.1	данные отсутствуют	данные отсутствуют
527	92321.91	117433.64	данные отсутствуют	данные отсутствуют
528	92321.27	117433.18	данные отсутствуют	данные отсутствуют
529	92316.3	117430.21	данные отсутствуют	данные отсутствуют
530	92315.32	117429.74	данные отсутствуют	данные отсутствуют
531	92307.14	117425.5	данные отсутствуют	данные отсутствуют
532	92303.95	117426.99	данные отсутствуют	данные отсутствуют
533	92300.96	117428.04	данные отсутствуют	данные отсутствуют
534	92300.6	117428.04	данные отсутствуют	данные отсутствуют
535	92299.33	117427.93	данные отсутствуют	данные отсутствуют
536	92407.67	117567.74	данные отсутствуют	данные отсутствуют
Государственный регистратор				ФГИС ЕГРН
полное наименование должности			подпись	инициалы, фамилия

М.П.

Выписка из Единого государственного реестра недвижимости об объекте недвижимости
Сведения о частях земельного участка

Земельный участок			
(вид объекта недвижимости)			
Лист № ___ Раздела 4.2	Всего листов раздела 4.2 : ___	Всего разделов: ___	Всего листов выписки: ___
11.01.2023 № 99/2023/514534023			
Кадастровый номер:		78:31:0001518:23	

Номер точки	Координаты, м		Описание закрепления на местности	Средняя квадратическая погрешность определения координат характерных точек границы части земельного участка, м
	X	Y		
1	2	3	4	5
537	92408.62	117566.58	данные отсутствуют	данные отсутствуют
538	92407.09	117564.28	данные отсутствуют	данные отсутствуют
539	92399.67	117551.03	данные отсутствуют	данные отсутствуют
540	92399.49	117550.76	данные отсутствуют	данные отсутствуют
541	92393.47	117541.43	данные отсутствуют	данные отсутствуют
542	92391.5	117538.26	данные отсутствуют	данные отсутствуют
543	92391.49	117538.24	данные отсутствуют	данные отсутствуют
544	92391.29	117537.89	данные отсутствуют	данные отсутствуют
545	92377.49	117516.8	данные отсутствуют	данные отсутствуют
546	92402.01	117558.22	данные отсутствуют	данные отсутствуют
547	92287.09	117432.1	данные отсутствуют	данные отсутствуют
548	92297.6	117428.52	данные отсутствуют	данные отсутствуют
549	92293.64	117430.64	данные отсутствуют	данные отсутствуют
550	92293.31	117430.77	данные отсутствуют	данные отсутствуют
551	92292.99	117430.82	данные отсутствуют	данные отсутствуют
552	92292.21	117431.23	данные отсутствуют	данные отсутствуют
553	92292.03	117431.3	данные отсутствуют	данные отсутствуют

Государственный регистратор		ФГИС ЕГРН
полное наименование должности	подпись	инициалы, фамилия

М.П.

Выписка из Единого государственного реестра недвижимости об объекте недвижимости
Сведения о частях земельного участка

Земельный участок			
(вид объекта недвижимости)			
Лист № ___ Раздела 4.2	Всего листов раздела 4.2 : ___	Всего разделов: ___	Всего листов выписки: ___
11.01.2023 № 99/2023/514534023			
Кадастровый номер:		78:31:0001518:23	

Номер точки	Координаты, м		Описание закрепления на местности	Средняя квадратическая погрешность определения координат характерных точек границы части земельного участка, м
	X	Y		
1	2	3	4	5
554	92288.48	117432.39	данные отсутствуют	данные отсутствуют
555	92288.01	117432.45	данные отсутствуют	данные отсутствуют
556	92287.55	117432.36	данные отсутствуют	данные отсутствуют
557	92287.14	117432.15	данные отсутствуют	данные отсутствуют
558	92238.55	117454.58	данные отсутствуют	данные отсутствуют
559	92246.55	117475.67	данные отсутствуют	данные отсутствуют
560	92241.72	117477.39	данные отсутствуют	данные отсутствуют
561	92230.85	117481.77	данные отсутствуют	данные отсутствуют
562	92222.38	117485.1	данные отсутствуют	данные отсутствуют
563	92215.9	117487.52	данные отсутствуют	данные отсутствуют
564	92208.15	117490.28	данные отсутствуют	данные отсутствуют
564	92208.15	117490.28	данные отсутствуют	данные отсутствуют
565	92206.27	117490.95	данные отсутствуют	данные отсутствуют
565	92206.27	117490.95	данные отсутствуют	данные отсутствуют
566	92202.35	117492.43	данные отсутствуют	данные отсутствуют
567	92202.09	117491.53	данные отсутствуют	данные отсутствуют
568	92280.85	117605.59	данные отсутствуют	данные отсутствуют
Государственный регистратор				ФГИС ЕГРН
полное наименование должности			подпись	инициалы, фамилия

М.П.

Выписка из Единого государственного реестра недвижимости об объекте недвижимости
Сведения о частях земельного участка

Земельный участок			
(вид объекта недвижимости)			
Лист № ___ Раздела 4.2	Всего листов раздела 4.2 : ___	Всего разделов: ___	Всего листов выписки: ___
11.01.2023 № 99/2023/514534023			
Кадастровый номер:		78:31:0001518:23	

Номер точки	Координаты, м		Описание закрепления на местности	Средняя квадратическая погрешность определения координат характерных точек границы части земельного участка, м
	X	Y		
1	2	3	4	5
569	92303.1	117581.07	данные отсутствуют	данные отсутствуют
570	92212.05	117501.06	данные отсутствуют	данные отсутствуют
571	92250.29	117445.46	данные отсутствуют	данные отсутствуют
571	92250.29	117445.46	данные отсутствуют	данные отсутствуют
572	92250.39	117445.94	данные отсутствуют	данные отсутствуют
572	92250.39	117445.94	данные отсутствуют	данные отсутствуют
573	92250.07	117447.2	данные отсутствуют	данные отсутствуют
573	92250.07	117447.2	данные отсутствуют	данные отсутствуют
574	92249.62	117447.68	данные отсутствуют	данные отсутствуют
574	92249.62	117447.68	данные отсутствуют	данные отсутствуют
575	92249.2	117447.94	данные отсутствуют	данные отсутствуют
575	92249.2	117447.94	данные отсутствуют	данные отсутствуют
576	92246.92	117448.81	данные отсутствуют	данные отсутствуют
576	92246.92	117448.81	данные отсутствуют	данные отсутствуют
577	92246.46	117448.85	данные отсутствуют	данные отсутствуют
577	92246.46	117448.85	данные отсутствуют	данные отсутствуют
578	92245.82	117448.84	данные отсутствуют	данные отсутствуют

Государственный регистратор		ФГИС ЕГРН
полное наименование должности	подпись	инициалы, фамилия

М.П.

Выписка из Единого государственного реестра недвижимости об объекте недвижимости
Сведения о частях земельного участка

Земельный участок			
(вид объекта недвижимости)			
Лист № ___ Раздела 4.2	Всего листов раздела 4.2 : ___	Всего разделов: ___	Всего листов выписки: ___
11.01.2023 № 99/2023/514534023			
Кадастровый номер:		78:31:0001518:23	

Номер точки	Координаты, м		Описание закрепления на местности	Средняя квадратическая погрешность определения координат характерных точек границы части земельного участка, м
	X	Y		
1	2	3	4	5
578	92245.82	117448.84	данные отсутствуют	данные отсутствуют
579	92241.34	117449.97	данные отсутствуют	данные отсутствуют
579	92241.34	117449.97	данные отсутствуют	данные отсутствуют
580	92235.97	117451.79	данные отсутствуют	данные отсутствуют
580	92235.97	117451.79	данные отсутствуют	данные отсутствуют
581	92234.02	117452.18	данные отсутствуют	данные отсутствуют
581	92234.02	117452.18	данные отсутствуют	данные отсутствуют
582	92233.43	117452.39	данные отсутствуют	данные отсутствуют
582	92233.43	117452.39	данные отсутствуют	данные отсутствуют
583	92232.01	117448.65	данные отсутствуют	данные отсутствуют
583	92232.01	117448.65	данные отсутствуют	данные отсутствуют
584	92232.62	117448.43	данные отсутствуют	данные отсутствуют
584	92232.62	117448.43	данные отсутствуют	данные отсутствуют
585	92234.76	117447.64	данные отсутствуют	данные отсутствуют
585	92234.76	117447.64	данные отсутствуют	данные отсутствуют
586	92235.25	117447.6	данные отсутствуют	данные отсутствуют
586	92235.25	117447.6	данные отсутствуют	данные отсутствуют
Государственный регистратор				ФГИС ЕГРН
полное наименование должности			подпись	инициалы, фамилия

М.П.

Выписка из Единого государственного реестра недвижимости об объекте недвижимости
Сведения о частях земельного участка

Земельный участок			
(вид объекта недвижимости)			
Лист № ___ Раздела 4.2	Всего листов раздела 4.2 : ___	Всего разделов: ___	Всего листов выписки: ___
11.01.2023 № 99/2023/514534023			
Кадастровый номер:		78:31:0001518:23	

Номер точки	Координаты, м		Описание закрепления на местности	Средняя квадратическая погрешность определения координат характерных точек границы части земельного участка, м
	X	Y		
1	2	3	4	5
587	92235.93	117447.72	данные отсутствуют	данные отсутствуют
587	92235.93	117447.72	данные отсутствуют	данные отсутствуют
588	92239.93	117446.23	данные отсутствуют	данные отсутствуют
588	92239.93	117446.23	данные отсутствуют	данные отсутствуют
589	92243.52	117444.83	данные отсутствуют	данные отсутствуют
589	92243.52	117444.83	данные отсутствуют	данные отсутствуют
590	92244.67	117444.37	данные отсутствуют	данные отсутствуют
590	92244.67	117444.37	данные отсутствуют	данные отсутствуют
591	92243.56	117441.14	данные отсутствуют	данные отсутствуют
591	92243.56	117441.14	данные отсутствуют	данные отсутствуют
592	92208.04	117486.22	данные отсутствуют	данные отсутствуют
592	92208.04	117486.22	данные отсутствуют	данные отсутствуют
593	92210.31	117486.4	данные отсутствуют	данные отсутствуют
593	92210.31	117486.4	данные отсутствуют	данные отсутствуют
594	92212.95	117487.39	данные отсутствуют	данные отсутствуют
594	92212.95	117487.39	данные отсутствуют	данные отсутствуют
595	92215.21	117489.08	данные отсутствуют	данные отсутствуют
Государственный регистратор				ФГИС ЕГРН
полное наименование должности			подпись	инициалы, фамилия

М.П.

Выписка из Единого государственного реестра недвижимости об объекте недвижимости
Сведения о частях земельного участка

Земельный участок			
(вид объекта недвижимости)			
Лист № ___ Раздела 4.2	Всего листов раздела 4.2 : ___	Всего разделов: ___	Всего листов выписки: ___
11.01.2023 № 99/2023/514534023			
Кадастровый номер:		78:31:0001518:23	

Номер точки	Координаты, м		Описание закрепления на местности	Средняя квадратическая погрешность определения координат характерных точек границы части земельного участка, м
	X	Y		
1	2	3	4	5
595	92215.21	117489.08	данные отсутствуют	данные отсутствуют
596	92216.91	117491.33	данные отсутствуют	данные отсутствуют
596	92216.91	117491.33	данные отсутствуют	данные отсутствуют
597	92217.55	117492.75	данные отсутствуют	данные отсутствуют
597	92217.55	117492.75	данные отсутствуют	данные отсутствуют
598	92219.58	117498.35	данные отсутствуют	данные отсутствуют
598	92219.58	117498.35	данные отсутствуют	данные отсутствуют
599	92220.16	117501.11	данные отсутствуют	данные отсутствуют
599	92220.16	117501.11	данные отсутствуют	данные отсутствуют
600	92219.94	117503.93	данные отсутствуют	данные отсутствуют
600	92219.94	117503.93	данные отсутствуют	данные отсутствуют
601	92218.95	117506.57	данные отсутствуют	данные отсутствуют
601	92218.95	117506.57	данные отсутствуют	данные отсутствуют
602	92217.26	117508.83	данные отсутствуют	данные отсутствуют
602	92217.26	117508.83	данные отсутствуют	данные отсутствуют
603	92215	117510.52	данные отсутствуют	данные отсутствуют
603	92215	117510.52	данные отсутствуют	данные отсутствуют
Государственный регистратор				ФГИС ЕГРН
полное наименование должности			подпись	инициалы, фамилия

М.П.

Сведения о частях земельного участка

Земельный участок			
(вид объекта недвижимости)			
Лист № ___	Раздела 4.2	Всего листов раздела 4.2 : ___	Всего разделов: ___
Всего листов выписки: ___			
11.01.2023 № 99/2023/514534023			
Кадастровый номер:		78:31:0001518:23	

Номер точки	Координаты, м		Описание закрепления на местности	Средняя квадратическая погрешность определения координат характерных точек границы части земельного участка, м
	X	Y		
1	2	3	4	5
604	92213.68	117511.13	данные отсутствуют	данные отсутствуют
604	92213.68	117511.13	данные отсутствуют	данные отсутствуют
605	92209.1	117512.84	данные отсутствуют	данные отсутствуют
605	92209.1	117512.84	данные отсутствуют	данные отсутствуют
606	92208.9	117512.88	данные отсутствуют	данные отсутствуют
606	92208.9	117512.88	данные отсутствуют	данные отсутствуют
607	92238.68	117595.69	данные отсутствуют	данные отсутствуют
607	92238.68	117595.69	данные отсутствуют	данные отсутствуют
607	92238.68	117595.69	данные отсутствуют	данные отсутствуют
607	92238.68	117595.69	данные отсутствуют	данные отсутствуют
608	92249.26	117623.86	данные отсутствуют	данные отсутствуют
608	92249.26	117623.86	данные отсутствуют	данные отсутствуют
608	92249.26	117623.86	данные отсутствуют	данные отсутствуют
608	92249.26	117623.86	данные отсутствуют	данные отсутствуют
609	92207.12	117502.9	данные отсутствуют	данные отсутствуют
609	92207.12	117502.9	данные отсутствуют	данные отсутствуют
609	92207.12	117502.9	данные отсутствуют	данные отсутствуют

Государственный регистратор		ФГИС ЕГРН
полное наименование должности	подпись	инициалы, фамилия

М.П.

Выписка из Единого государственного реестра недвижимости об объекте недвижимости
Сведения о частях земельного участка

Земельный участок			
(вид объекта недвижимости)			
Лист № ___ Раздела 4.2	Всего листов раздела 4.2 : ___	Всего разделов: ___	Всего листов выписки: ___
11.01.2023 № 99/2023/514534023			
Кадастровый номер:		78:31:0001518:23	

Номер точки	Координаты, м		Описание закрепления на местности	Средняя квадратическая погрешность определения координат характерных точек границы части земельного участка, м
	X	Y		
1	2	3	4	5
609	92207.12	117502.9	данные отсутствуют	данные отсутствуют
610	92205.19	117497.23	данные отсутствуют	данные отсутствуют
610	92205.19	117497.23	данные отсутствуют	данные отсутствуют
610	92205.19	117497.23	данные отсутствуют	данные отсутствуют
610	92205.19	117497.23	данные отсутствуют	данные отсутствуют
611	92202.15	117488.3	данные отсутствуют	данные отсутствуют
611	92202.15	117488.3	данные отсутствуют	данные отсутствуют
611	92202.15	117488.3	данные отсутствуют	данные отсутствуют
611	92202.15	117488.3	данные отсутствуют	данные отсутствуют
612	92341.03	117452.18	данные отсутствуют	данные отсутствуют
612	92341.03	117452.18	данные отсутствуют	данные отсутствуют
613	92331.72	117453.18	данные отсутствуют	данные отсутствуют
613	92331.72	117453.18	данные отсутствуют	данные отсутствуют
614	92322.18	117455.13	данные отсутствуют	данные отсутствуют
614	92322.18	117455.13	данные отсутствуют	данные отсутствуют
615	92311.66	117455.26	данные отсутствуют	данные отсутствуют
615	92311.66	117455.26	данные отсутствуют	данные отсутствуют
Государственный регистратор				ФГИС ЕГРН
полное наименование должности			подпись	инициалы, фамилия

М.П.

Выписка из Единого государственного реестра недвижимости об объекте недвижимости
Сведения о частях земельного участка

Земельный участок			
(вид объекта недвижимости)			
Лист № ___ Раздела 4.2	Всего листов раздела 4.2 : ___	Всего разделов: ___	Всего листов выписки: ___
11.01.2023 № 99/2023/514534023			
Кадастровый номер:		78:31:0001518:23	

Номер точки	Координаты, м		Описание закрепления на местности	Средняя квадратическая погрешность определения координат характерных точек границы части земельного участка, м
	X	Y		
1	2	3	4	5
616	92288.72	117463.38	данные отсутствуют	данные отсутствуют
616	92288.72	117463.38	данные отсутствуют	данные отсутствуют
617	92266.54	117470.79	данные отсутствуют	данные отсутствуют
617	92266.54	117470.79	данные отсутствуют	данные отсутствуют
618	92202.39	117494.36	данные отсутствуют	данные отсутствуют
618	92202.39	117494.36	данные отсутствуют	данные отсутствуют

Государственный регистратор		ФГИС ЕГРН
полное наименование должности	подпись	инициалы, фамилия

М.П.

Выписка из Единого государственного реестра недвижимости об объекте недвижимости
Сведения о частях земельного участка

Земельный участок				
(вид объекта недвижимости)				
Лист № ___ Раздела 4.2		Всего листов раздела 4.2 : ___		Всего разделов: ___
Всего листов выписки: ___				
11.01.2023 № 99/2023/514534023				
Кадастровый номер:			78:31:0001518:23	
Сведения о характерных точках границы части (частей) земельного участка				
Учетный номер части: 42				
Система координат: МСК-05				
Зона №				
Номер точки	Координаты, м		Описание закрепления на местности	Средняя квадратическая погрешность определения координат характерных точек границы части земельного участка, м
	X	Y		
1	2	3	4	5
1	92312.33	117423.51	данные отсутствуют	данные отсутствуют
1	92312.33	117423.51	данные отсутствуют	данные отсутствуют
1	92312.33	117423.51	данные отсутствуют	данные отсутствуют
1	92312.33	117423.51	данные отсутствуют	данные отсутствуют
1	92312.33	117423.51	данные отсутствуют	данные отсутствуют
1	92312.33	117423.51	данные отсутствуют	данные отсутствуют
2	92324.53	117425.68	данные отсутствуют	данные отсутствуют
2	92324.53	117425.68	данные отсутствуют	данные отсутствуют
2	92324.53	117425.68	данные отсутствуют	данные отсутствуют
2	92324.53	117425.68	данные отсутствуют	данные отсутствуют
2	92324.53	117425.68	данные отсутствуют	данные отсутствуют
3	92412.76	117567.35	данные отсутствуют	данные отсутствуют
4	92400.21	117574.49	данные отсутствуют	данные отсутствуют
5	92396.73	117570.14	данные отсутствуют	данные отсутствуют
6	92385.53	117572.7	данные отсутствуют	данные отсутствуют
7	92362.28	117578.01	данные отсутствуют	данные отсутствуют
Государственный регистратор			ФГИС ЕГРН	
полное наименование должности			подпись	
			инициалы, фамилия	

М.П.

Выписка из Единого государственного реестра недвижимости об объекте недвижимости
Сведения о частях земельного участка

Земельный участок			
(вид объекта недвижимости)			
Лист № ___ Раздела 4.2	Всего листов раздела 4.2 : ___	Всего разделов: ___	Всего листов выписки: ___
11.01.2023 № 99/2023/514534023			
Кадастровый номер:		78:31:0001518:23	

Номер точки	Координаты, м		Описание закрепления на местности	Средняя квадратическая погрешность определения координат характерных точек границы части земельного участка, м
	X	Y		
1	2	3	4	5
8	92355.5	117581	данные отсутствуют	данные отсутствуют
9	92355.08	117580.06	данные отсутствуют	данные отсутствуют
10	92344.51	117583.27	данные отсутствуют	данные отсутствуют
11	92359.54	117619	данные отсутствуют	данные отсутствуют
12	92310.61	117639.73	данные отсутствуют	данные отсутствуют
12	92310.61	117639.73	данные отсутствуют	данные отсутствуют
13	92297.16	117602.47	данные отсутствуют	данные отсутствуют
13	92297.16	117602.47	данные отсутствуют	данные отсутствуют
14	92248.92	117624.01	данные отсутствуют	данные отсутствуют
14	92248.92	117624.01	данные отсутствуют	данные отсутствуют
14	92248.92	117624.01	данные отсутствуют	данные отсутствуют
14	92248.92	117624.01	данные отсутствуют	данные отсутствуют
14	92248.92	117624.01	данные отсутствуют	данные отсутствуют
14	92248.92	117624.01	данные отсутствуют	данные отсутствуют
14	92248.92	117624.01	данные отсутствуют	данные отсутствуют
14	92248.92	117624.01	данные отсутствуют	данные отсутствуют
15	92246.46	117618.2	данные отсутствуют	данные отсутствуют
15	92246.46	117618.2	данные отсутствуют	данные отсутствуют

Государственный регистратор		ФГИС ЕГРН
полное наименование должности	подпись	инициалы, фамилия

М.П.

Выписка из Единого государственного реестра недвижимости об объекте недвижимости
Сведения о частях земельного участка

Земельный участок			
(вид объекта недвижимости)			
Лист № ___ Раздела 4.2	Всего листов раздела 4.2 : ___	Всего разделов: ___	Всего листов выписки: ___
11.01.2023 № 99/2023/514534023			
Кадастровый номер:		78:31:0001518:23	

Номер точки	Координаты, м		Описание закрепления на местности	Средняя квадратическая погрешность определения координат характерных точек границы части земельного участка, м
	X	Y		
1	2	3	4	5
15	92246.46	117618.2	данные отсутствуют	данные отсутствуют
15	92246.46	117618.2	данные отсутствуют	данные отсутствуют
15	92246.46	117618.2	данные отсутствуют	данные отсутствуют
15	92246.46	117618.2	данные отсутствуют	данные отсутствуют
15	92246.46	117618.2	данные отсутствуют	данные отсутствуют
16	92237.4	117593.38	данные отсутствуют	данные отсутствуют
16	92237.4	117593.38	данные отсутствуют	данные отсутствуют
16	92237.4	117593.38	данные отсутствуют	данные отсутствуют
16	92237.4	117593.38	данные отсутствуют	данные отсутствуют
16	92237.4	117593.38	данные отсутствуют	данные отсутствуют
16	92237.4	117593.38	данные отсутствуют	данные отсутствуют
16	92237.4	117593.38	данные отсутствуют	данные отсутствуют
16	92237.4	117593.38	данные отсутствуют	данные отсутствуют
16	92237.4	117593.38	данные отсутствуют	данные отсутствуют
17	92231.67	117577.33	данные отсутствуют	данные отсутствуют
17	92231.67	117577.33	данные отсутствуют	данные отсутствуют
17	92231.67	117577.33	данные отсутствуют	данные отсутствуют
17	92231.67	117577.33	данные отсутствуют	данные отсутствуют
17	92231.67	117577.33	данные отсутствуют	данные отсутствуют

Государственный регистратор		ФГИС ЕГРН
полное наименование должности	подпись	инициалы, фамилия

М.П.

Выписка из Единого государственного реестра недвижимости об объекте недвижимости
Сведения о частях земельного участка

Земельный участок			
(вид объекта недвижимости)			
Лист № ___ Раздела 4.2	Всего листов раздела 4.2 : ___	Всего разделов: ___	Всего листов выписки: ___
11.01.2023 № 99/2023/514534023			
Кадастровый номер:		78:31:0001518:23	

Номер точки	Координаты, м		Описание закрепления на местности	Средняя квадратическая погрешность определения координат характерных точек границы части земельного участка, м
	X	Y		
1	2	3	4	5
17	92231.67	117577.33	данные отсутствуют	данные отсутствуют
18	92229.87	117571.77	данные отсутствуют	данные отсутствуют
18	92229.87	117571.77	данные отсутствуют	данные отсутствуют
18	92229.87	117571.77	данные отсутствуют	данные отсутствуют
18	92229.87	117571.77	данные отсутствуют	данные отсутствуют
18	92229.87	117571.77	данные отсутствуют	данные отсутствуют
18	92229.87	117571.77	данные отсутствуют	данные отсутствуют
18	92229.87	117571.77	данные отсутствуют	данные отсутствуют
19	92216.77	117535.12	данные отсутствуют	данные отсутствуют
19	92216.77	117535.12	данные отсутствуют	данные отсутствуют
19	92216.77	117535.12	данные отсутствуют	данные отсутствуют
19	92216.77	117535.12	данные отсутствуют	данные отсутствуют
19	92216.77	117535.12	данные отсутствуют	данные отсутствуют
19	92216.77	117535.12	данные отсутствуют	данные отсутствуют
19	92216.77	117535.12	данные отсутствуют	данные отсутствуют
20	92216.57	117534.46	данные отсутствуют	данные отсутствуют
20	92216.57	117534.46	данные отсутствуют	данные отсутствуют
20	92216.57	117534.46	данные отсутствуют	данные отсутствуют
20	92216.57	117534.46	данные отсутствуют	данные отсутствуют

Государственный регистратор		ФГИС ЕГРН
полное наименование должности	подпись	инициалы, фамилия

М.П.

Выписка из Единого государственного реестра недвижимости об объекте недвижимости
Сведения о частях земельного участка

Земельный участок			
(вид объекта недвижимости)			
Лист № ___ Раздела 4.2	Всего листов раздела 4.2 : ___	Всего разделов: ___	Всего листов выписки: ___
11.01.2023 № 99/2023/514534023			
Кадастровый номер:		78:31:0001518:23	

Номер точки	Координаты, м		Описание закрепления на местности	Средняя квадратическая погрешность определения координат характерных точек границы части земельного участка, м
	X	Y		
1	2	3	4	5
20	92216.57	117534.46	данные отсутствуют	данные отсутствуют
20	92216.57	117534.46	данные отсутствуют	данные отсутствуют
21	92216.34	117534.54	данные отсутствуют	данные отсутствуют
21	92216.34	117534.54	данные отсутствуют	данные отсутствуют
21	92216.34	117534.54	данные отсутствуют	данные отсутствуют
21	92216.34	117534.54	данные отсутствуют	данные отсутствуют
21	92216.34	117534.54	данные отсутствуют	данные отсутствуют
21	92216.34	117534.54	данные отсутствуют	данные отсутствуют
21	92216.34	117534.54	данные отсутствуют	данные отсутствуют
21	92216.34	117534.54	данные отсутствуют	данные отсутствуют
22	92216.08	117533.69	данные отсутствуют	данные отсутствуют
22	92216.08	117533.69	данные отсутствуют	данные отсутствуют
22	92216.08	117533.69	данные отсутствуют	данные отсутствуют
22	92216.08	117533.69	данные отсутствуют	данные отсутствуют
22	92216.08	117533.69	данные отсутствуют	данные отсутствуют
22	92216.08	117533.69	данные отсутствуют	данные отсутствуют
22	92216.08	117533.69	данные отсутствуют	данные отсутствуют
22	92216.08	117533.69	данные отсутствуют	данные отсутствуют
23	92214.75	117530.27	данные отсутствуют	данные отсутствуют

Государственный регистратор		ФГИС ЕГРН
полное наименование должности	подпись	инициалы, фамилия

М.П.

Сведения о частях земельного участка

Земельный участок			
(вид объекта недвижимости)			
Лист № ___	Раздела 4.2	Всего листов раздела 4.2 : ___	Всего разделов: ___
Всего листов выписки: ___			
11.01.2023 № 99/2023/514534023			
Кадастровый номер:		78:31:0001518:23	

Номер точки	Координаты, м		Описание закрепления на местности	Средняя квадратическая погрешность определения координат характерных точек границы части земельного участка, м
	X	Y		
1	2	3	4	5
23	92214.75	117530.27	данные отсутствуют	данные отсутствуют
23	92214.75	117530.27	данные отсутствуют	данные отсутствуют
23	92214.75	117530.27	данные отсутствуют	данные отсутствуют
23	92214.75	117530.27	данные отсутствуют	данные отсутствуют
23	92214.75	117530.27	данные отсутствуют	данные отсутствуют
23	92214.75	117530.27	данные отсутствуют	данные отсутствуют
24	92214.5	117529.39	данные отсутствуют	данные отсутствуют
24	92214.5	117529.39	данные отсутствуют	данные отсутствуют
24	92214.5	117529.39	данные отсутствуют	данные отсутствуют
24	92214.5	117529.39	данные отсутствуют	данные отсутствуют
24	92214.5	117529.39	данные отсутствуют	данные отсутствуют
24	92214.5	117529.39	данные отсутствуют	данные отсутствуют
24	92214.5	117529.39	данные отсутствуют	данные отсутствуют
24	92214.5	117529.39	данные отсутствуют	данные отсутствуют
25	92214.69	117529.3	данные отсутствуют	данные отсутствуют
25	92214.69	117529.3	данные отсутствуют	данные отсутствуют
25	92214.69	117529.3	данные отсутствуют	данные отсутствуют
25	92214.69	117529.3	данные отсутствуют	данные отсутствуют

Государственный регистратор		ФГИС ЕГРН
полное наименование должности	подпись	инициалы, фамилия

М.П.

Выписка из Единого государственного реестра недвижимости об объекте недвижимости
Сведения о частях земельного участка

Земельный участок			
(вид объекта недвижимости)			
Лист № ___ Раздела 4.2	Всего листов раздела 4.2 : ___	Всего разделов: ___	Всего листов выписки: ___
11.01.2023 № 99/2023/514534023			
Кадастровый номер:		78:31:0001518:23	

Номер точки	Координаты, м		Описание закрепления на местности	Средняя квадратическая погрешность определения координат характерных точек границы части земельного участка, м
	X	Y		
1	2	3	4	5
25	92214.69	117529.3	данные отсутствуют	данные отсутствуют
25	92214.69	117529.3	данные отсутствуют	данные отсутствуют
25	92214.69	117529.3	данные отсутствуют	данные отсутствуют
26	92214.42	117528.67	данные отсутствуют	данные отсутствуют
26	92214.42	117528.67	данные отсутствуют	данные отсутствуют
26	92214.42	117528.67	данные отсутствуют	данные отсутствуют
26	92214.42	117528.67	данные отсутствуют	данные отсутствуют
26	92214.42	117528.67	данные отсутствуют	данные отсутствуют
26	92214.42	117528.67	данные отсутствуют	данные отсутствуют
26	92214.42	117528.67	данные отсутствуют	данные отсутствуют
26	92214.42	117528.67	данные отсутствуют	данные отсутствуют
26	92214.42	117528.67	данные отсутствуют	данные отсутствуют
27	92205.6	117503.47	данные отсутствуют	данные отсутствуют
27	92205.6	117503.47	данные отсутствуют	данные отсутствуют
27	92205.6	117503.47	данные отсутствуют	данные отсутствуют
27	92205.6	117503.47	данные отсутствуют	данные отсутствуют
27	92205.6	117503.47	данные отсутствуют	данные отсутствуют
27	92205.6	117503.47	данные отсутствуют	данные отсутствуют
27	92205.6	117503.47	данные отсутствуют	данные отсутствуют
Государственный регистратор				ФГИС ЕГРН
полное наименование должности			подпись	инициалы, фамилия

М.П.

Выписка из Единого государственного реестра недвижимости об объекте недвижимости
Сведения о частях земельного участка

Земельный участок			
(вид объекта недвижимости)			
Лист № ___ Раздела 4.2	Всего листов раздела 4.2 : ___	Всего разделов: ___	Всего листов выписки: ___
11.01.2023 № 99/2023/514534023			
Кадастровый номер:		78:31:0001518:23	

Номер точки	Координаты, м		Описание закрепления на местности	Средняя квадратическая погрешность определения координат характерных точек границы части земельного участка, м
	X	Y		
1	2	3	4	5
27	92205.6	117503.47	данные отсутствуют	данные отсутствуют
27	92205.6	117503.47	данные отсутствуют	данные отсутствуют
28	92210.18	117501.76	данные отсутствуют	данные отсутствуют
28	92210.18	117501.76	данные отсутствуют	данные отсутствуют
28	92210.18	117501.76	данные отсутствуют	данные отсутствуют
28	92210.18	117501.76	данные отсутствуют	данные отсутствуют
28	92210.18	117501.76	данные отсутствуют	данные отсутствуют
29	92208.15	117496.16	данные отсутствуют	данные отсутствуют
29	92208.15	117496.16	данные отсутствуют	данные отсутствуют
29	92208.15	117496.16	данные отсутствуют	данные отсутствуют
29	92208.15	117496.16	данные отсутствуют	данные отсутствуют
29	92208.15	117496.16	данные отсутствуют	данные отсутствуют
30	92203.58	117497.82	данные отсутствуют	данные отсутствуют
30	92203.58	117497.82	данные отсутствуют	данные отсутствуют
30	92203.58	117497.82	данные отсутствуют	данные отсутствуют
30	92203.58	117497.82	данные отсутствуют	данные отсутствуют
30	92203.58	117497.82	данные отсутствуют	данные отсутствуют
30	92203.58	117497.82	данные отсутствуют	данные отсутствуют

Государственный регистратор		ФГИС ЕГРН
полное наименование должности	подпись	инициалы, фамилия

М.П.

Выписка из Единого государственного реестра недвижимости об объекте недвижимости
1340
Сведения о частях земельного участка

Земельный участок			
(вид объекта недвижимости)			
Лист № __ Раздела 4.2	Всего листов раздела 4.2 : __	Всего разделов: __	Всего листов выписки: __
11.01.2023 № 99/2023/514534023			
Кадастровый номер:		78:31:0001518:23	

Номер точки	Координаты, м		Описание закрепления на местности	Средняя квадратическая погрешность определения координат характерных точек границы части земельного участка, м
	X	Y		
1	2	3	4	5
30	92203.58	117497.82	данные отсутствуют	данные отсутствуют
30	92203.58	117497.82	данные отсутствуют	данные отсутствуют
30	92203.58	117497.82	данные отсутствуют	данные отсутствуют
31	92201.77	117492.55	данные отсутствуют	данные отсутствуют
31	92201.77	117492.55	данные отсутствуют	данные отсутствуют
31	92201.77	117492.55	данные отсутствуют	данные отсутствуют
31	92201.77	117492.55	данные отсутствуют	данные отсутствуют
31	92201.77	117492.55	данные отсутствуют	данные отсутствуют
31	92201.77	117492.55	данные отсутствуют	данные отсутствуют
31	92201.77	117492.55	данные отсутствуют	данные отсутствуют
31	92201.77	117492.55	данные отсутствуют	данные отсутствуют
31	92201.77	117492.55	данные отсутствуют	данные отсутствуют
31	92201.77	117492.55	данные отсутствуют	данные отсутствуют
31	92201.77	117492.55	данные отсутствуют	данные отсутствуют
31	92201.77	117492.55	данные отсутствуют	данные отсутствуют
31	92201.77	117492.55	данные отсутствуют	данные отсутствуют
31	92201.77	117492.55	данные отсутствуют	данные отсутствуют
31	92201.77	117492.55	данные отсутствуют	данные отсутствуют
31	92201.77	117492.55	данные отсутствуют	данные отсутствуют
31	92201.77	117492.55	данные отсутствуют	данные отсутствуют
31	92201.77	117492.55	данные отсутствуют	данные отсутствуют
32	92201.49	117491.75	данные отсутствуют	данные отсутствуют
32	92201.49	117491.75	данные отсутствуют	данные отсутствуют

Государственный регистратор		ФГИС ЕГРН
полное наименование должности	подпись	инициалы, фамилия

М.П.

Сведения о частях земельного участка

Земельный участок			
(вид объекта недвижимости)			
Лист № ___ Раздела 4.2	Всего листов раздела 4.2 : ___	Всего разделов: ___	Всего листов выписки: ___
11.01.2023 № 99/2023/514534023			
Кадастровый номер:		78:31:0001518:23	

Номер точки	Координаты, м		Описание закрепления на местности	Средняя квадратическая погрешность определения координат характерных точек границы части земельного участка, м
	X	Y		
1	2	3	4	5
32	92201.49	117491.75	данные отсутствуют	данные отсутствуют
32	92201.49	117491.75	данные отсутствуют	данные отсутствуют
32	92201.49	117491.75	данные отсутствуют	данные отсутствуют
32	92201.49	117491.75	данные отсутствуют	данные отсутствуют
32	92201.49	117491.75	данные отсутствуют	данные отсутствуют
32	92201.49	117491.75	данные отсутствуют	данные отсутствуют
32	92201.49	117491.75	данные отсутствуют	данные отсутствуют
32	92201.49	117491.75	данные отсутствуют	данные отсутствуют
32	92201.49	117491.75	данные отсутствуют	данные отсутствуют
32	92201.49	117491.75	данные отсутствуют	данные отсутствуют
32	92201.49	117491.75	данные отсутствуют	данные отсутствуют
32	92201.49	117491.75	данные отсутствуют	данные отсутствуют
32	92201.49	117491.75	данные отсутствуют	данные отсутствуют
32	92201.49	117491.75	данные отсутствуют	данные отсутствуют
33	92200.48	117488.88	данные отсутствуют	данные отсутствуют
33	92200.48	117488.88	данные отсутствуют	данные отсутствуют
33	92200.48	117488.88	данные отсутствуют	данные отсутствуют
33	92200.48	117488.88	данные отсутствуют	данные отсутствуют
33	92200.48	117488.88	данные отсутствуют	данные отсутствуют
33	92200.48	117488.88	данные отсутствуют	данные отсутствуют
Государственный регистратор				ФГИС ЕГРН
полное наименование должности			подпись	инициалы, фамилия

М.П.

Выписка из Единого государственного реестра недвижимости об объекте недвижимости
Сведения о частях земельного участка

Земельный участок			
(вид объекта недвижимости)			
Лист № <u> </u> Раздела <u>4.2</u>	Всего листов раздела <u>4.2</u> : <u> </u>	Всего разделов: <u> </u>	Всего листов выписки: <u> </u>
11.01.2023 № 99/2023/514534023			
Кадастровый номер:		78:31:0001518:23	

Номер точки	Координаты, м		Описание закрепления на местности	Средняя квадратическая погрешность определения координат характерных точек границы части земельного участка, м
	X	Y		
1	2	3	4	5
33	92200.48	117488.88	данные отсутствуют	данные отсутствуют
33	92200.48	117488.88	данные отсутствуют	данные отсутствуют
33	92200.48	117488.88	данные отсутствуют	данные отсутствуют
33	92200.48	117488.88	данные отсутствуют	данные отсутствуют
33	92200.48	117488.88	данные отсутствуют	данные отсутствуют
33	92200.48	117488.88	данные отсутствуют	данные отсутствуют
33	92200.48	117488.88	данные отсутствуют	данные отсутствуют
34	92201.11	117488.67	данные отсутствуют	данные отсутствуют
34	92201.11	117488.67	данные отсутствуют	данные отсутствуют
34	92201.11	117488.67	данные отсутствуют	данные отсутствуют
34	92201.11	117488.67	данные отсутствуют	данные отсутствуют
34	92201.11	117488.67	данные отсутствуют	данные отсутствуют
34	92201.11	117488.67	данные отсутствуют	данные отсутствуют
34	92201.11	117488.67	данные отсутствуют	данные отсутствуют
34	92201.11	117488.67	данные отсутствуют	данные отсутствуют
34	92201.11	117488.67	данные отсутствуют	данные отсутствуют
34	92201.11	117488.67	данные отсутствуют	данные отсутствуют
34	92201.11	117488.67	данные отсутствуют	данные отсутствуют
34	92201.11	117488.67	данные отсутствуют	данные отсутствуют
34	92201.11	117488.67	данные отсутствуют	данные отсутствуют
34	92201.11	117488.67	данные отсутствуют	данные отсутствуют

Государственный регистратор		ФГИС ЕГРН
полное наименование должности	подпись	инициалы, фамилия

М.П.

Выписка из Единого государственного реестра недвижимости об объекте недвижимости
Сведения о частях земельного участка

Земельный участок			
(вид объекта недвижимости)			
Лист № ___ Раздела 4.2	Всего листов раздела 4.2 : ___	Всего разделов: ___	Всего листов выписки: ___
11.01.2023 № 99/2023/514534023			
Кадастровый номер:		78:31:0001518:23	

Номер точки	Координаты, м		Описание закрепления на местности	Средняя квадратическая погрешность определения координат характерных точек границы части земельного участка, м
	X	Y		
1	2	3	4	5
34	92201.11	117488.67	данные отсутствуют	данные отсутствуют
35	92225.16	117480.17	данные отсутствуют	данные отсутствуют
35	92225.16	117480.17	данные отсутствуют	данные отсутствуют
35	92225.16	117480.17	данные отсутствуют	данные отсутствуют
35	92225.16	117480.17	данные отсутствуют	данные отсутствуют
35	92225.16	117480.17	данные отсутствуют	данные отсутствуют
35	92225.16	117480.17	данные отсутствуют	данные отсутствуют
35	92225.16	117480.17	данные отсутствуют	данные отсутствуют
36	92224.56	117478.85	данные отсутствуют	данные отсутствуют
36	92224.56	117478.85	данные отсутствуют	данные отсутствуют
36	92224.56	117478.85	данные отсутствуют	данные отсутствуют
36	92224.56	117478.85	данные отсутствуют	данные отсутствуют
36	92224.56	117478.85	данные отсутствуют	данные отсутствуют
36	92224.56	117478.85	данные отсутствуют	данные отсутствуют
36	92224.56	117478.85	данные отсутствуют	данные отсутствуют
36	92224.56	117478.85	данные отсутствуют	данные отсутствуют
37	92228.99	117476.92	данные отсутствуют	данные отсутствуют
37	92228.99	117476.92	данные отсутствуют	данные отсутствуют
37	92228.99	117476.92	данные отсутствуют	данные отсутствуют
37	92228.99	117476.92	данные отсутствуют	данные отсутствуют

Государственный регистратор		ФГИС ЕГРН
полное наименование должности	подпись	инициалы, фамилия

М.П.

Выписка из Единого государственного реестра недвижимости об объекте недвижимости
Сведения о частях земельного участка

Земельный участок			
(вид объекта недвижимости)			
Лист № ___ Раздела 4.2	Всего листов раздела 4.2 : ___	Всего разделов: ___	Всего листов выписки: ___
11.01.2023 № 99/2023/514534023			
Кадастровый номер:		78:31:0001518:23	

Номер точки	Координаты, м		Описание закрепления на местности	Средняя квадратическая погрешность определения координат характерных точек границы части земельного участка, м
	X	Y		
1	2	3	4	5
37	92228.99	117476.92	данные отсутствуют	данные отсутствуют
37	92228.99	117476.92	данные отсутствуют	данные отсутствуют
37	92228.99	117476.92	данные отсутствуют	данные отсутствуют
37	92228.99	117476.92	данные отсутствуют	данные отсутствуют
38	92228.3	117475.33	данные отсутствуют	данные отсутствуют
38	92228.3	117475.33	данные отсутствуют	данные отсутствуют
38	92228.3	117475.33	данные отсутствуют	данные отсутствуют
38	92228.3	117475.33	данные отсутствуют	данные отсутствуют
38	92228.3	117475.33	данные отсутствуют	данные отсутствуют
38	92228.3	117475.33	данные отсутствуют	данные отсутствуют
38	92228.3	117475.33	данные отсутствуют	данные отсутствуют
38	92228.3	117475.33	данные отсутствуют	данные отсутствуют
38	92228.3	117475.33	данные отсутствуют	данные отсутствуют
38	92228.3	117475.33	данные отсутствуют	данные отсутствуют
39	92234.4	117473.23	данные отсутствуют	данные отсутствуют
39	92234.4	117473.23	данные отсутствуют	данные отсутствуют
39	92234.4	117473.23	данные отсутствуют	данные отсутствуют
39	92234.4	117473.23	данные отсутствуют	данные отсутствуют
39	92234.4	117473.23	данные отсутствуют	данные отсутствуют

Государственный регистратор		ФГИС ЕГРН
полное наименование должности	подпись	инициалы, фамилия

М.П.

Выписка из Единого государственного реестра недвижимости об объекте недвижимости
Сведения о частях земельного участка

Земельный участок			
(вид объекта недвижимости)			
Лист № ___ Раздела 4.2	Всего листов раздела 4.2 : ___	Всего разделов: ___	Всего листов выписки: ___
11.01.2023 № 99/2023/514534023			
Кадастровый номер:		78:31:0001518:23	

Номер точки	Координаты, м		Описание закрепления на местности	Средняя квадратическая погрешность определения координат характерных точек границы части земельного участка, м
	X	Y		
1	2	3	4	5
39	92234.4	117473.23	данные отсутствуют	данные отсутствуют
39	92234.4	117473.23	данные отсутствуют	данные отсутствуют
40	92240.47	117470.93	данные отсутствуют	данные отсутствуют
40	92240.47	117470.93	данные отсутствуют	данные отсутствуют
40	92240.47	117470.93	данные отсутствуют	данные отсутствуют
40	92240.47	117470.93	данные отсутствуют	данные отсутствуют
40	92240.47	117470.93	данные отсутствуют	данные отсутствуют
40	92240.47	117470.93	данные отсутствуют	данные отсутствуют
40	92240.47	117470.93	данные отсутствуют	данные отсутствуют
40	92240.47	117470.93	данные отсутствуют	данные отсутствуют
41	92234.81	117456	данные отсутствуют	данные отсутствуют
41	92234.81	117456	данные отсутствуют	данные отсутствуют
41	92234.81	117456	данные отсутствуют	данные отсутствуют
41	92234.81	117456	данные отсутствуют	данные отсутствуют
41	92234.81	117456	данные отсутствуют	данные отсутствуют
41	92234.81	117456	данные отсутствуют	данные отсутствуют
42	92229.11	117441.03	данные отсутствуют	данные отсутствуют
42	92229.11	117441.03	данные отсутствуют	данные отсутствуют

Государственный регистратор		ФГИС ЕГРН
полное наименование должности	подпись	инициалы, фамилия

М.П.

Выписка из Единого государственного реестра недвижимости об объекте недвижимости
Сведения о частях земельного участка

Земельный участок			
(вид объекта недвижимости)			
Лист № ___ Раздела 4.2	Всего листов раздела 4.2 : ___	Всего разделов: ___	Всего листов выписки: ___
11.01.2023 № 99/2023/514534023			
Кадастровый номер:		78:31:0001518:23	

Номер точки	Координаты, м		Описание закрепления на местности	Средняя квадратическая погрешность определения координат характерных точек границы части земельного участка, м
	X	Y		
1	2	3	4	5
42	92229.11	117441.03	данные отсутствуют	данные отсутствуют
42	92229.11	117441.03	данные отсутствуют	данные отсутствуют
42	92229.11	117441.03	данные отсутствуют	данные отсутствуют
43	92260.18	117441.26	данные отсутствуют	данные отсутствуют
43	92260.18	117441.26	данные отсутствуют	данные отсутствуют
43	92260.18	117441.26	данные отсутствуют	данные отсутствуют
43	92260.18	117441.26	данные отсутствуют	данные отсутствуют
43	92260.18	117441.26	данные отсутствуют	данные отсутствуют
43	92260.18	117441.26	данные отсутствуют	данные отсутствуют
44	92305.42	117587.57	данные отсутствуют	данные отсутствуют
44	92305.42	117587.57	данные отсутствуют	данные отсутствуют
45	92345.19	117573.46	данные отсутствуют	данные отсутствуют
46	92343.39	117568.53	данные отсутствуют	данные отсутствуют
47	92338.86	117556.84	данные отсутствуют	данные отсутствуют
47	92338.86	117556.84	данные отсутствуют	данные отсутствуют
48	92299.57	117571.15	данные отсутствуют	данные отсутствуют
48	92299.57	117571.15	данные отсутствуют	данные отсутствуют
Государственный регистратор				ФГИС ЕГРН
полное наименование должности			подпись	инициалы, фамилия

М.П.

Выписка из Единого государственного реестра недвижимости об объекте недвижимости
Сведения о частях земельного участка

Земельный участок			
(вид объекта недвижимости)			
Лист № ___ Раздела 4.2	Всего листов раздела 4.2 : ___	Всего разделов: ___	Всего листов выписки: ___
11.01.2023 № 99/2023/514534023			
Кадастровый номер:		78:31:0001518:23	

Номер точки	Координаты, м		Описание закрепления на местности	Средняя квадратическая погрешность определения координат характерных точек границы части земельного участка, м
	X	Y		
1	2	3	4	5
49	92337.95	117447.22	данные отсутствуют	данные отсутствуют
49	92337.95	117447.22	данные отсутствуют	данные отсутствуют
50	92316.65	117454.81	данные отсутствуют	данные отсутствуют
50	92316.65	117454.81	данные отсутствуют	данные отсутствуют
51	92316.21	117455.03	данные отсутствуют	данные отсутствуют
51	92316.21	117455.03	данные отсутствуют	данные отсутствуют
52	92310.76	117456.92	данные отсутствуют	данные отсутствуют
52	92310.76	117456.92	данные отсутствуют	данные отсутствуют
53	92282.63	117466.38	данные отсутствуют	данные отсутствуют
53	92282.63	117466.38	данные отсутствуют	данные отсутствуют
54	92203.71	117493.91	данные отсутствуют	данные отсутствуют
55	92204.93	117497.33	данные отсутствуют	данные отсутствуют
56	92205.79	117493.18	данные отсутствуют	данные отсутствуют
57	92204.4	117487.51	данные отсутствуют	данные отсутствуют
58	92391.82	117533.73	данные отсутствуют	данные отсутствуют
58	92391.82	117533.73	данные отсутствуют	данные отсутствуют
59	92360.75	117548.31	данные отсутствуют	данные отсутствуют
Государственный регистратор				ФГИС ЕГРН
полное наименование должности			подпись	инициалы, фамилия

М.П.

Выписка из Единого государственного реестра недвижимости об объекте недвижимости
Сведения о частях земельного участка

Земельный участок			
(вид объекта недвижимости)			
Лист № ___ Раздела 4.2	Всего листов раздела 4.2 : ___	Всего разделов: ___	Всего листов выписки: ___
11.01.2023 № 99/2023/514534023			
Кадастровый номер:		78:31:0001518:23	

Номер точки	Координаты, м		Описание закрепления на местности	Средняя квадратическая погрешность определения координат характерных точек границы части земельного участка, м
	X	Y		
1	2	3	4	5
59	92360.75	117548.31	данные отсутствуют	данные отсутствуют
60	92362.11	117550.62	данные отсутствуют	данные отсутствуют
60	92362.11	117550.62	данные отсутствуют	данные отсутствуют
61	92350.38	117557.05	данные отсутствуют	данные отсутствуют
61	92350.38	117557.05	данные отсутствуют	данные отсутствуют
62	92348.29	117553.22	данные отсутствуют	данные отсутствуют
62	92348.29	117553.22	данные отсутствуют	данные отсутствуют
63	92277.72	117578.89	данные отсутствуют	данные отсутствуют
63	92277.72	117578.89	данные отсутствуют	данные отсутствуют
64	92266.32	117582.98	данные отсутствуют	данные отсутствуют
64	92266.32	117582.98	данные отсутствуют	данные отсутствуют
65	92320.77	117425.01	данные отсутствуют	данные отсутствуют
66	92338.1	117472.73	данные отсутствуют	данные отсутствуют
67	92340.73	117471.77	данные отсутствуют	данные отсутствуют
68	92341.5	117471.55	данные отсутствуют	данные отсутствуют
69	92342.3	117471.46	данные отсутствуют	данные отсутствуют
70	92343.1	117471.51	данные отсутствуют	данные отсутствуют
Государственный регистратор				ФГИС ЕГРН
полное наименование должности			подпись	инициалы, фамилия

М.П.

Выписка из Единого государственного реестра недвижимости об объекте недвижимости
Сведения о частях земельного участка

Земельный участок			
(вид объекта недвижимости)			
Лист № ___ Раздела 4.2	Всего листов раздела 4.2 : ___	Всего разделов: ___	Всего листов выписки: ___
11.01.2023 № 99/2023/514534023			
Кадастровый номер:		78:31:0001518:23	

Номер точки	Координаты, м		Описание закрепления на местности	Средняя квадратическая погрешность определения координат характерных точек границы части земельного участка, м
	X	Y		
1	2	3	4	5
71	92343.89	117471.68	данные отсутствуют	данные отсутствуют
72	92344.64	117471.97	данные отсутствуют	данные отсутствуют
73	92345.33	117472.38	данные отсутствуют	данные отсутствуют
74	92345.95	117472.9	данные отсутствуют	данные отсутствуют
75	92346.47	117473.51	данные отсутствуют	данные отсутствуют
76	92346.9	117474.2	данные отсутствуют	данные отсутствуют
77	92388.74	117556.48	данные отсутствуют	данные отсутствуют
78	92389.04	117557.24	данные отсутствуют	данные отсутствуют
79	92389.23	117558.04	данные отсутствуют	данные отсутствуют
80	92389.27	117558.86	данные отсутствуют	данные отсутствуют
81	92389.18	117559.68	данные отсутствуют	данные отсутствуют
82	92388.96	117560.48	данные отсутствуют	данные отсутствуют
83	92388.61	117561.22	данные отсутствуют	данные отсутствуют
84	92388.15	117561.9	данные отсутствуют	данные отсутствуют
85	92387.58	117562.49	данные отсутствуют	данные отсутствуют
86	92386.92	117562.99	данные отсутствуют	данные отсутствуют
87	92377.12	117569.1	данные отсутствуют	данные отсутствуют
Государственный регистратор				ФГИС ЕГРН
полное наименование должности			подпись	инициалы, фамилия

М.П.

Выписка из Единого государственного реестра недвижимости об объекте недвижимости
Сведения о частях земельного участка

Земельный участок			
(вид объекта недвижимости)			
Лист № ___ Раздела 4.2	Всего листов раздела 4.2 : ___	Всего разделов: ___	Всего листов выписки: ___
11.01.2023 № 99/2023/514534023			
Кадастровый номер:		78:31:0001518:23	

Номер точки	Координаты, м		Описание закрепления на местности	Средняя квадратическая погрешность определения координат характерных точек границы части земельного участка, м
	X	Y		
1	2	3	4	5
88	92380.3	117573.89	данные отсутствуют	данные отсутствуют
89	92369.88	117576.27	данные отсутствуют	данные отсутствуют
90	92365.95	117570.35	данные отсутствуют	данные отсутствуют
91	92365.52	117569.57	данные отсутствуют	данные отсутствуют
92	92365.24	117568.72	данные отсутствуют	данные отсутствуют
93	92365.11	117567.84	данные отсутствуют	данные отсутствуют
94	92365.14	117566.96	данные отсутствуют	данные отсутствуют
95	92365.33	117566.09	данные отсутствуют	данные отсутствуют
96	92365.67	117565.27	данные отсутствуют	данные отсутствуют
97	92366.15	117564.52	данные отсутствуют	данные отсутствуют
98	92366.75	117563.87	данные отсутствуют	данные отсутствуют
99	92367.47	117563.34	данные отсутствуют	данные отсутствуют
100	92377.75	117556.93	данные отсутствуют	данные отсутствуют
101	92339.99	117482.68	данные отсутствуют	данные отсутствуют
102	92336.82	117483.84	данные отсутствуют	данные отсутствуют
103	92335.97	117484.06	данные отсутствуют	данные отсутствуют
104	92335.1	117484.14	данные отсутствуют	данные отсутствуют

Государственный регистратор		ФГИС ЕГРН
полное наименование должности	подпись	инициалы, фамилия

М.П.

Выписка из Единого государственного реестра недвижимости об объекте недвижимости
Сведения о частях земельного участка

Земельный участок			
(вид объекта недвижимости)			
Лист № ___ Раздела 4.2	Всего листов раздела 4.2 : ___	Всего разделов: ___	Всего листов выписки: ___
11.01.2023 № 99/2023/514534023			
Кадастровый номер:		78:31:0001518:23	

Номер точки	Координаты, м		Описание закрепления на местности	Средняя квадратическая погрешность определения координат характерных точек границы части земельного участка, м
	X	Y		
1	2	3	4	5
105	92334.24	117484.06	данные отсутствуют	данные отсутствуют
106	92333.39	117483.83	данные отсутствуют	данные отсутствуют
107	92332.6	117483.47	данные отсутствуют	данные отсутствуют
108	92331.89	117482.97	данные отсутствуют	данные отсутствуют
109	92331.27	117482.35	данные отсутствуют	данные отсутствуют
110	92330.77	117481.63	данные отсутствуют	данные отсутствуют
111	92330.41	117480.85	данные отсутствуют	данные отсутствуют
112	92310.61	117426.33	данные отсутствуют	данные отсутствуют
113	92302.36	117428.38	данные отсутствуют	данные отсутствуют
114	92301.51	117428.51	данные отсутствуют	данные отсутствуют
115	92300.66	117428.5	данные отсутствуют	данные отсутствуют
116	92299.81	117428.34	данные отсутствуют	данные отсутствуют
117	92299.02	117428.04	данные отсутствуют	данные отсутствуют
118	92231.61	117474.19	данные отсутствуют	данные отсутствуют
119	92242.91	117476.77	данные отсутствуют	данные отсутствуют
120	92242.92	117476.78	данные отсутствуют	данные отсутствуют
121	92242.94	117476.78	данные отсутствуют	данные отсутствуют

Государственный регистратор		ФГИС ЕГРН
полное наименование должности	подпись	инициалы, фамилия

М.П.

Выписка из Единого государственного реестра недвижимости об объекте недвижимости
Сведения о частях земельного участка

Земельный участок			
(вид объекта недвижимости)			
Лист № ___ Раздела 4.2	Всего листов раздела 4.2 : ___	Всего разделов: ___	Всего листов выписки: ___
11.01.2023 № 99/2023/514534023			
Кадастровый номер:		78:31:0001518:23	

Номер точки	Координаты, м		Описание закрепления на местности	Средняя квадратическая погрешность определения координат характерных точек границы части земельного участка, м
	X	Y		
1	2	3	4	5
122	92245.36	117477.36	данные отсутствуют	данные отсутствуют
123	92245.82	117477.53	данные отсутствуют	данные отсутствуют
124	92246.22	117477.81	данные отсутствуют	данные отсутствуют
125	92246.54	117478.18	данные отсутствуют	данные отсутствуют
126	92246.77	117478.63	данные отсутствуют	данные отсутствуют
127	92273.7	117553.51	данные отсутствуют	данные отсутствуют
128	92273.8	117553.99	данные отсутствуют	данные отсутствуют
129	92273.78	117554.49	данные отсутствуют	данные отсутствуют
130	92273.65	117554.97	данные отсутствуют	данные отсутствуют
131	92273.4	117555.4	данные отсутствуют	данные отсутствуют
132	92271.86	117557.4	данные отсутствуют	данные отсутствуют
133	92262.83	117569.15	данные отсутствуют	данные отсутствуют
134	92262.57	117569.43	данные отсутствуют	данные отсутствуют
135	92262.26	117569.66	данные отсутствуют	данные отсутствуют
136	92261.91	117569.82	данные отсутствуют	данные отсутствуют
137	92241.57	117576.91	данные отсутствуют	данные отсутствуют
138	92245.38	117590.59	данные отсутствуют	данные отсутствуют
Государственный регистратор				ФГИС ЕГРН
полное наименование должности			подпись	инициалы, фамилия

М.П.

Выписка из Единого государственного реестра недвижимости об объекте недвижимости
Сведения о частях земельного участка

Земельный участок			
(вид объекта недвижимости)			
Лист № ___ Раздела 4.2	Всего листов раздела 4.2 : ___	Всего разделов: ___	Всего листов выписки: ___
11.01.2023 № 99/2023/514534023			
Кадастровый номер:		78:31:0001518:23	

Номер точки	Координаты, м		Описание закрепления на местности	Средняя квадратическая погрешность определения координат характерных точек границы части земельного участка, м
	X	Y		
1	2	3	4	5
139	92255.16	117621.22	данные отсутствуют	данные отсутствуют
140	92251.49	117622.86	данные отсутствуют	данные отсутствуют
141	92241.56	117591.78	данные отсутствуют	данные отсутствуют
142	92237.21	117576.18	данные отсутствуют	данные отсутствуют
143	92237.13	117575.68	данные отсутствуют	данные отсутствуют
144	92237.19	117575.18	данные отсутствуют	данные отсутствуют
145	92237.36	117574.71	данные отсутствуют	данные отсутствуют
146	92237.65	117574.3	данные отсутствуют	данные отсутствуют
147	92238.03	117573.97	данные отсутствуют	данные отсутствуют
148	92238.48	117573.75	данные отсутствуют	данные отсутствуют
149	92260.03	117566.24	данные отсутствуют	данные отсутствуют
150	92269.56	117553.83	данные отсутствуют	данные отсутствуют
151	92243.37	117481	данные отсутствуют	данные отсутствуют
152	92242.01	117480.67	данные отсутствуют	данные отсутствуют
153	92227.83	117477.42	данные отсутствуют	данные отсутствуют
154	92203.84	117487.71	данные отсутствуют	данные отсутствуют
155	92204.18	117488.45	данные отсутствуют	данные отсутствуют
Государственный регистратор				ФГИС ЕГРН
полное наименование должности			подпись	инициалы, фамилия

М.П.

Выписка из Единого государственного реестра недвижимости об объекте недвижимости
Сведения о частях земельного участка

Земельный участок			
(вид объекта недвижимости)			
Лист № ___ Раздела 4.2	Всего листов раздела 4.2 : ___	Всего разделов: ___	Всего листов выписки: ___
11.01.2023 № 99/2023/514534023			
Кадастровый номер:		78:31:0001518:23	

Номер точки	Координаты, м		Описание закрепления на местности	Средняя квадратическая погрешность определения координат характерных точек границы части земельного участка, м
	X	Y		
1	2	3	4	5
156	92204.4	117489.23	данные отсутствуют	данные отсутствуют
157	92204.49	117490.05	данные отсутствуют	данные отсутствуют
158	92204.44	117490.86	данные отсутствуют	данные отсутствуют
159	92204.26	117491.66	данные отсутствуют	данные отсутствуют
160	92203.95	117492.42	данные отсутствуют	данные отсутствуют
161	92203.52	117493.12	данные отсутствуют	данные отсутствуют
162	92202.99	117493.73	данные отсутствуют	данные отсутствуют
163	92202.36	117494.26	данные отсутствуют	данные отсутствуют
164	92213.23	117525.26	данные отсутствуют	данные отсутствуют
165	92214.07	117525.23	данные отсутствуют	данные отсутствуют
166	92214.92	117525.34	данные отсутствуют	данные отсутствуют
167	92215.72	117525.6	данные отсутствуют	данные отсутствуют
168	92216.48	117525.99	данные отсутствуют	данные отсутствуют
169	92217.16	117526.5	данные отсутствуют	данные отсутствуют
170	92217.74	117527.12	данные отсутствуют	данные отсутствуют
171	92218.21	117527.83	данные отсутствуют	данные отсутствуют
172	92218.55	117528.61	данные отсутствуют	данные отсутствуют
Государственный регистратор				ФГИС ЕГРН
полное наименование должности			подпись	инициалы, фамилия

М.П.

Выписка из Единого государственного реестра недвижимости об объекте недвижимости
Сведения о частях земельного участка

Земельный участок			
(вид объекта недвижимости)			
Лист № ___ Раздела 4.2	Всего листов раздела 4.2 : ___	Всего разделов: ___	Всего листов выписки: ___
11.01.2023 № 99/2023/514534023			
Кадастровый номер:		78:31:0001518:23	

Номер точки	Координаты, м		Описание закрепления на местности	Средняя квадратическая погрешность определения координат характерных точек границы части земельного участка, м
	X	Y		
1	2	3	4	5
173	92218.75	117529.44	данные отсутствуют	данные отсутствуют
174	92218.81	117530.28	данные отсутствуют	данные отсутствуют
175	92218.73	117531.13	данные отсутствуют	данные отсутствуют
176	92218.51	117531.95	данные отсутствуют	данные отсутствуют
177	92218.15	117532.72	данные отсутствуют	данные отсутствуют
178	92217.66	117533.41	данные отсутствуют	данные отсутствуют
179	92217.06	117534.02	данные отсутствуют	данные отсутствуют
180	92216.38	117534.52	данные отсутствуют	данные отсутствуют
181	92206.95	117502.97	данные отсутствуют	данные отсутствуют
182	92250.06	117623.5	данные отсутствуют	данные отсутствуют
183	92339.36	117627.55	данные отсутствуют	данные отсутствуют
184	92310.2	117638.58	данные отсутствуют	данные отсутствуют
185	92329.72	117630.35	данные отсутствуют	данные отсутствуют
186	92325.87	117620.2	данные отсутствуют	данные отсутствуют
187	92328	117619.3	данные отсутствуют	данные отсутствуют
188	92328.42	117620.11	данные отсутствуют	данные отсутствуют
189	92330.21	117619.34	данные отсутствуют	данные отсутствуют
Государственный регистратор				ФГИС ЕГРН
полное наименование должности			подпись	инициалы, фамилия

М.П.

Выписка из Единого государственного реестра недвижимости об объекте недвижимости
Сведения о частях земельного участка

Земельный участок			
(вид объекта недвижимости)			
Лист № ___ Раздела 4.2	Всего листов раздела 4.2 : ___	Всего разделов: ___	Всего листов выписки: ___
11.01.2023 № 99/2023/514534023			
Кадастровый номер:		78:31:0001518:23	

Номер точки	Координаты, м		Описание закрепления на местности	Средняя квадратическая погрешность определения координат характерных точек границы части земельного участка, м
	X	Y		
1	2	3	4	5
190	92329.89	117618.54	данные отсутствуют	данные отсутствуют
191	92335.08	117616.29	данные отсутствуют	данные отсутствуют
192	92208.39	117496.81	данные отсутствуют	данные отсутствуют
193	92200.51	117488.96	данные отсутствуют	данные отсутствуют
194	92225.24	117480.37	данные отсутствуют	данные отсутствуют
195	92227.08	117477.75	данные отсутствуют	данные отсутствуют
196	92228.48	117475.75	данные отсутствуют	данные отсутствуют
197	92228.94	117475.11	данные отсутствуют	данные отсутствуют
198	92237.46	117462.99	данные отсутствуют	данные отсутствуют
199	92247.01	117449.39	данные отсутствуют	данные отсутствуют
200	92250.09	117444.91	данные отсутствуют	данные отсутствуют
201	92250.05	117444.81	данные отсутствуют	данные отсутствуют
202	92248.76	117441.18	данные отсутствуют	данные отсутствуют
203	92266.92	117438.97	данные отсутствуют	данные отсутствуют
204	92266.67	117439.7	данные отсутствуют	данные отсутствуют
205	92266.31	117440.39	данные отсутствуют	данные отсутствуют
206	92265.86	117441.02	данные отсутствуют	данные отсутствуют
Государственный регистратор				ФГИС ЕГРН
полное наименование должности			подпись	инициалы, фамилия

М.П.

Выписка из Единого государственного реестра недвижимости об объекте недвижимости
Сведения о частях земельного участка

Земельный участок			
(вид объекта недвижимости)			
Лист № ___ Раздела 4.2	Всего листов раздела 4.2 : ___	Всего разделов: ___	Всего листов выписки: ___
11.01.2023 № 99/2023/514534023			
Кадастровый номер:		78:31:0001518:23	

Номер точки	Координаты, м		Описание закрепления на местности	Средняя квадратическая погрешность определения координат характерных точек границы части земельного участка, м
	X	Y		
1	2	3	4	5
207	92265.31	117441.57	данные отсутствуют	данные отсутствуют
208	92264.68	117442.03	данные отсутствуют	данные отсутствуют
209	92263.99	117442.39	данные отсутствуют	данные отсутствуют
210	92260.68	117447.15	данные отсутствуют	данные отсутствуют
211	92255.23	117455.08	данные отсутствуют	данные отсутствуют
212	92232.5	117487.44	данные отсутствуют	данные отсутствуют
213	92232	117488.03	данные отсутствуют	данные отсутствуют
214	92231.41	117488.55	данные отсутствуют	данные отсутствуют
215	92230.76	117488.97	данные отсутствуют	данные отсутствуют
216	92230.05	117489.29	данные отсутствуют	данные отсутствуют
217	92212.68	117523.69	данные отсутствуют	данные отсутствуют
218	92209.37	117514.25	данные отсутствуют	данные отсутствуют
219	92250.03	117500.74	данные отсутствуют	данные отсутствуют
220	92252.48	117507.63	данные отсутствуют	данные отсутствуют
221	92250.45	117508.35	данные отсутствуют	данные отсутствуют
222	92251.31	117510.86	данные отсутствуют	данные отсутствуют
223	92243.57	117441.14	данные отсутствуют	данные отсутствуют

Государственный регистратор		ФГИС ЕГРН
полное наименование должности	подпись	инициалы, фамилия

М.П.

Выписка из Единого государственного реестра недвижимости об объекте недвижимости
Сведения о частях земельного участка

Земельный участок			
(вид объекта недвижимости)			
Лист № ___ Раздела 4.2	Всего листов раздела 4.2 : ___	Всего разделов: ___	Всего листов выписки: ___
11.01.2023 № 99/2023/514534023			
Кадастровый номер:		78:31:0001518:23	

Номер точки	Координаты, м		Описание закрепления на местности	Средняя квадратическая погрешность определения координат характерных точек границы части земельного участка, м
	X	Y		
1	2	3	4	5
224	92248.85	117441.18	данные отсутствуют	данные отсутствуют
224	92248.85	117441.18	данные отсутствуют	данные отсутствуют
224	92248.85	117441.18	данные отсутствуют	данные отсутствуют
225	92249.03	117441.73	данные отсутствуют	данные отсутствуют
226	92250.65	117441.19	данные отсутствуют	данные отсутствуют
227	92256.78	117441.23	данные отсутствуют	данные отсутствуют
228	92253.34	117444.34	данные отсутствуют	данные отсутствуют
229	92253	117444.59	данные отсутствуют	данные отсутствуют
230	92252.63	117444.76	данные отсутствуют	данные отсутствуют
231	92250.32	117445.52	данные отсутствуют	данные отсутствуют
232	92250.4	117446.05	данные отсутствуют	данные отсутствуют
233	92250.34	117446.6	данные отсутствуют	данные отсутствуют
233	92250.34	117446.6	данные отсутствуют	данные отсутствуют
233	92250.34	117446.6	данные отсутствуют	данные отсутствуют
234	92250.17	117447.04	данные отсутствуют	данные отсутствуют
235	92249.9	117447.42	данные отсутствуют	данные отсутствуют
236	92249.54	117447.74	данные отсутствуют	данные отсутствуют
Государственный регистратор				ФГИС ЕГРН
полное наименование должности			подпись	инициалы, фамилия

М.П.

Выписка из Единого государственного реестра недвижимости об объекте недвижимости
Сведения о частях земельного участка

Земельный участок			
<small>(вид объекта недвижимости)</small>			
Лист № ___ Раздела 4.2	Всего листов раздела 4.2 : ___	Всего разделов: ___	Всего листов выписки: ___
11.01.2023 № 99/2023/514534023			
Кадастровый номер:		78:31:0001518:23	

Номер точки	Координаты, м		Описание закрепления на местности	Средняя квадратическая погрешность определения координат характерных точек границы части земельного участка, м
	X	Y		
1	2	3	4	5
237	92249.13	117447.96	данные отсутствуют	данные отсутствуют
238	92247.23	117448.71	данные отсутствуют	данные отсутствуют
239	92246.68	117448.84	данные отсутствуют	данные отсутствуют
240	92246.12	117448.87	данные отсутствуют	данные отсутствуют
241	92244.56	117448.72	данные отсутствуют	данные отсутствуют
241	92244.56	117448.72	данные отсутствуют	данные отсутствуют
241	92244.56	117448.72	данные отсутствуют	данные отсутствуют
242	92241.36	117449.96	данные отсутствуют	данные отсутствуют
243	92236.79	117451.66	данные отсутствуют	данные отсутствуют
243	92236.79	117451.66	данные отсутствуют	данные отсутствуют
243	92236.79	117451.66	данные отсутствуют	данные отсутствуют
244	92236.3	117451.78	данные отсутствуют	данные отсутствуют
245	92235.81	117451.77	данные отсутствуют	данные отсутствуют
246	92235.33	117451.68	данные отсутствуют	данные отсутствуют
246	92235.33	117451.68	данные отсутствуют	данные отсутствуют
246	92235.33	117451.68	данные отсутствуют	данные отсутствуют
247	92233.44	117452.39	данные отсутствуют	данные отсутствуют

Государственный регистратор		ФГИС ЕГРН
полное наименование должности	подпись	инициалы, фамилия

М.П.

Выписка из Единого государственного реестра недвижимости об объекте недвижимости
Сведения о частях земельного участка

Земельный участок			
(вид объекта недвижимости)			
Лист № ___ Раздела 4.2	Всего листов раздела 4.2 : ___	Всего разделов: ___	Всего листов выписки: ___
11.01.2023 № 99/2023/514534023			
Кадастровый номер:		78:31:0001518:23	

Номер точки	Координаты, м		Описание закрепления на местности	Средняя квадратическая погрешность определения координат характерных точек границы части земельного участка, м
	X	Y		
1	2	3	4	5
248	92231.61	117447.6	данные отсутствуют	данные отсутствуют
249	92239.18	117444.87	данные отсутствуют	данные отсутствуют
250	92244.29	117443.24	данные отсутствуют	данные отсутствуют
251	92240.47	117601.8	данные отсутствуют	данные отсутствуют
252	92239.1	117598.04	данные отсутствуют	данные отсутствуют
253	92239.58	117597.85	данные отсутствуют	данные отсутствуют
254	92240.08	117597.72	данные отсутствуют	данные отсутствуют
255	92240.6	117597.74	данные отсутствуют	данные отсутствуют
256	92241.11	117597.89	данные отсутствуют	данные отсутствуют
257	92241.55	117598.16	данные отсутствуют	данные отсутствуют
258	92241.91	117598.54	данные отсутствуют	данные отсутствуют
259	92242.16	117599	данные отсутствуют	данные отсутствуют
260	92242.28	117599.51	данные отсутствуют	данные отсутствуют
261	92242.26	117600.03	данные отсутствуют	данные отсутствуют
262	92242.12	117600.53	данные отсутствуют	данные отсутствуют
263	92241.84	117600.98	данные отсутствуют	данные отсутствуют
264	92241.46	117601.34	данные отсутствуют	данные отсутствуют

Государственный регистратор		ФГИС ЕГРН
полное наименование должности	подпись	инициалы, фамилия

М.П.

Выписка из Единого государственного реестра недвижимости об объекте недвижимости
Сведения о частях земельного участка

Земельный участок			
(вид объекта недвижимости)			
Лист № ___ Раздела 4.2	Всего листов раздела 4.2 : ___	Всего разделов: ___	Всего листов выписки: ___
11.01.2023 № 99/2023/514534023			
Кадастровый номер:		78:31:0001518:23	

Номер точки	Координаты, м		Описание закрепления на местности	Средняя квадратическая погрешность определения координат характерных точек границы части земельного участка, м
	X	Y		
1	2	3	4	5
265	92241.01	117601.59	данные отсутствуют	данные отсутствуют
266	92313.07	117501.29	данные отсутствуют	данные отсутствуют
267	92311.99	117502.21	данные отсутствуют	данные отсутствуют
268	92314.69	117514.75	данные отсутствуют	данные отсутствуют
269	92316.2	117515.74	данные отсутствуют	данные отсутствуют
270	92316.63	117516.02	данные отсутствуют	данные отсутствуют
271	92321.1	117518.97	данные отсутствуют	данные отсутствуют
272	92323.48	117520.54	данные отсутствуют	данные отсутствуют
273	92323.74	117520.74	данные отсутствуют	данные отсутствуют
274	92338.96	117534.86	данные отсутствуют	данные отсутствуют
275	92339.26	117535.22	данные отсутствуют	данные отсутствуют
276	92339.48	117535.66	данные отсутствуют	данные отсутствуют
277	92340.1	117537.38	данные отсутствуют	данные отсутствуют
278	92340.53	117538.59	данные отсутствуют	данные отсутствуют
279	92341.69	117541.86	данные отсутствуют	данные отсутствуют
280	92342.17	117541.71	данные отсутствуют	данные отсутствуют
281	92342.67	117541.68	данные отсутствуют	данные отсутствуют
Государственный регистратор				ФГИС ЕГРН
полное наименование должности			подпись	инициалы, фамилия

М.П.

Выписка из Единого государственного реестра недвижимости об объекте недвижимости
Сведения о частях земельного участка

Земельный участок			
(вид объекта недвижимости)			
Лист № ___ Раздела 4.2	Всего листов раздела 4.2 : ___	Всего разделов: ___	Всего листов выписки: ___
11.01.2023 № 99/2023/514534023			
Кадастровый номер:		78:31:0001518:23	

Номер точки	Координаты, м		Описание закрепления на местности	Средняя квадратическая погрешность определения координат характерных точек границы части земельного участка, м
	X	Y		
1	2	3	4	5
282	92343.17	117541.79	данные отсутствуют	данные отсутствуют
283	92343.62	117542.01	данные отсутствуют	данные отсутствуют
284	92344.01	117542.33	данные отсутствуют	данные отсутствуют
285	92344.31	117542.75	данные отсутствуют	данные отсутствуют
286	92343.06	117543.5	данные отсутствуют	данные отсутствуют
287	92343.23	117543.84	данные отсутствуют	данные отсутствуют
288	92339.88	117546.32	данные отсутствуют	данные отсутствуют
289	92339.38	117546.09	данные отсутствуют	данные отсутствуют
290	92338.97	117545.74	данные отсутствуют	данные отсутствуют
291	92338.66	117545.29	данные отсутствуют	данные отсутствуют
292	92338.49	117544.79	данные отсутствуют	данные отсутствуют
293	92336.76	117539.93	данные отсутствуют	данные отсутствуют
294	92336.32	117538.71	данные отсутствуют	данные отсутствуют
295	92335.88	117537.46	данные отсутствуют	данные отсутствуют
296	92321.14	117523.79	данные отсутствуют	данные отсутствуют
297	92318.9	117522.31	данные отсутствуют	данные отсутствуют
298	92314.44	117519.37	данные отсутствуют	данные отсутствуют
Государственный регистратор				ФГИС ЕГРН
полное наименование должности			подпись	инициалы, фамилия

М.П.

Выписка из Единого государственного реестра недвижимости об объекте недвижимости
Сведения о частях земельного участка

Земельный участок			
(вид объекта недвижимости)			
Лист № ___ Раздела 4.2	Всего листов раздела 4.2 : ___	Всего разделов: ___	Всего листов выписки: ___
11.01.2023 № 99/2023/514534023			
Кадастровый номер:		78:31:0001518:23	

Номер точки	Координаты, м		Описание закрепления на местности	Средняя квадратическая погрешность определения координат характерных точек границы части земельного участка, м
	X	Y		
1	2	3	4	5
299	92311.81	117517.64	данные отсутствуют	данные отсутствуют
300	92311.41	117517.3	данные отсутствуют	данные отсутствуют
301	92311.12	117516.87	данные отсутствуют	данные отсутствуют
302	92310.96	117516.39	данные отсутствуют	данные отсутствуют
303	92307.83	117501.9	данные отсутствуют	данные отсутствуют
304	92307.18	117499.12	данные отсутствуют	данные отсутствуют
305	92307.06	117498.56	данные отсутствуют	данные отсутствуют
306	92306.51	117496.18	данные отсутствуют	данные отсутствуют
307	92305.18	117494.94	данные отсутствуют	данные отсутствуют
308	92298.47	117488.95	данные отсутствуют	данные отсутствуют
309	92288.58	117480.12	данные отсутствуют	данные отсутствуют
310	92276.46	117469.32	данные отсутствуют	данные отсутствуют
311	92273.82	117467.82	данные отсутствуют	данные отсутствуют
312	92273.24	117467.58	данные отсутствуют	данные отсутствуют
313	92273.04	117468.01	данные отсутствуют	данные отсутствуют
314	92272.75	117468.39	данные отсутствуют	данные отсутствуют
315	92272.2	117466.84	данные отсутствуют	данные отсутствуют
Государственный регистратор				ФГИС ЕГРН
полное наименование должности			подпись	инициалы, фамилия

М.П.

Выписка из Единого государственного реестра недвижимости об объекте недвижимости
Сведения о частях земельного участка

Земельный участок			
(вид объекта недвижимости)			
Лист № ___ Раздела 4.2	Всего листов раздела 4.2 : ___	Всего разделов: ___	Всего листов выписки: ___
11.01.2023 № 99/2023/514534023			
Кадастровый номер:		78:31:0001518:23	

Номер точки	Координаты, м		Описание закрепления на местности	Средняя квадратическая погрешность определения координат характерных точек границы части земельного участка, м
	X	Y		
1	2	3	4	5
316	92269.51	117467.76	данные отсутствуют	данные отсутствуют
317	92269.38	117467.41	данные отсутствуют	данные отсутствуют
318	92269.33	117467.04	данные отсутствуют	данные отсутствуют
319	92269.36	117466.68	данные отсутствуют	данные отсутствуют
320	92269.61	117465	данные отсутствуют	данные отсутствуют
321	92269.67	117463.95	данные отсутствуют	данные отсутствуют
322	92269.81	117463.47	данные отсутствуют	данные отсутствуют
323	92270.07	117463.05	данные отсутствуют	данные отсутствуют
324	92270.42	117462.7	данные отсутствуют	данные отсутствуют
325	92270.85	117462.45	данные отсутствуют	данные отсутствуют
326	92271.33	117462.32	данные отсутствуют	данные отсутствуют
327	92271.82	117462.31	данные отсутствуют	данные отсутствуют
328	92272.31	117462.42	данные отсутствуют	данные отсутствуют
329	92274.05	117463.35	данные отсутствуют	данные отсутствуют
330	92275.78	117464.34	данные отсутствуют	данные отсутствуют
331	92278.61	117465.94	данные отсутствуют	данные отсутствуют
332	92278.96	117466.19	данные отсутствуют	данные отсутствуют

Государственный регистратор		ФГИС ЕГРН
полное наименование должности	подпись	инициалы, фамилия

М.П.

Выписка из Единого государственного реестра недвижимости об объекте недвижимости
Сведения о частях земельного участка

Земельный участок			
(вид объекта недвижимости)			
Лист № ___ Раздела 4.2	Всего листов раздела 4.2 : ___	Всего разделов: ___	Всего листов выписки: ___
11.01.2023 № 99/2023/514534023			
Кадастровый номер:		78:31:0001518:23	

Номер точки	Координаты, м		Описание закрепления на местности	Средняя квадратическая погрешность определения координат характерных точек границы части земельного участка, м
	X	Y		
1	2	3	4	5
333	92291.24	117477.14	данные отсутствуют	данные отсутствуют
334	92301.13	117485.97	данные отсутствуют	данные отсутствуют
335	92307.86	117491.97	данные отсутствуют	данные отсутствуют
336	92309.69	117493.68	данные отсутствуют	данные отсутствуют
337	92309.94	117493.97	данные отсутствуют	данные отсутствуют
338	92310.14	117494.31	данные отсутствуют	данные отсутствуют
339	92310.27	117494.69	данные отсутствуют	данные отсутствуют
340	92310.96	117497.67	данные отсутствуют	данные отсутствуют
341	92310.99	117497.82	данные отсутствуют	данные отсутствуют
342	92311.33	117497.61	данные отсутствуют	данные отсутствуют
343	92311.71	117497.47	данные отсутствуют	данные отсутствуют
344	92312.15	117498.71	данные отсутствуют	данные отсутствуют
345	92352.2	117580.93	данные отсутствуют	данные отсутствуют
346	92348.35	117582.1	данные отсутствуют	данные отсутствуют
347	92345.84	117576.1	данные отсутствуют	данные отсутствуют
348	92345.71	117575.7	данные отсутствуют	данные отсутствуют
349	92345.68	117575.29	данные отсутствуют	данные отсутствуют
Государственный регистратор				ФГИС ЕГРН
полное наименование должности			подпись	инициалы, фамилия

М.П.

Выписка из Единого государственного реестра недвижимости об объекте недвижимости
Сведения о частях земельного участка

Земельный участок			
(вид объекта недвижимости)			
Лист № ___ Раздела 4.2	Всего листов раздела 4.2 : ___	Всего разделов: ___	Всего листов выписки: ___
11.01.2023 № 99/2023/514534023			
Кадастровый номер:		78:31:0001518:23	

Номер точки	Координаты, м		Описание закрепления на местности	Средняя квадратическая погрешность определения координат характерных точек границы части земельного участка, м
	X	Y		
1	2	3	4	5
350	92345.76	117571.7	данные отсутствуют	данные отсутствуют
351	92345.79	117569.98	данные отсутствуют	данные отсутствуют
352	92345.09	117567.86	данные отсутствуют	данные отсутствуют
353	92346.96	117567.12	данные отсутствуют	данные отсутствуют
354	92346.31	117565.49	данные отсутствуют	данные отсутствуют
355	92346.83	117565.36	данные отсутствуют	данные отсутствуют
356	92347.37	117565.38	данные отсутствуют	данные отсутствуют
357	92347.88	117565.54	данные отсутствуют	данные отсутствуют
358	92348.34	117565.83	данные отсутствуют	данные отсутствуют
359	92348.69	117566.24	данные отсутствуют	данные отсутствуют
360	92348.93	117566.73	данные отсутствуют	данные отсутствуют
361	92349.7	117569.04	данные отсутствуют	данные отсутствуют
362	92349.79	117569.67	данные отсутствуют	данные отсутствуют
363	92349.79	117570.32	данные отсутствуют	данные отсутствуют
364	92349.76	117571.78	данные отсутствуют	данные отсутствуют
365	92349.69	117574.95	данные отсутствуют	данные отсутствуют
366	92208.26	117502.48	данные отсутствуют	данные отсутствуют

Государственный регистратор		ФГИС ЕГРН
полное наименование должности	подпись	инициалы, фамилия

М.П.

Выписка из Единого государственного реестра недвижимости об объекте недвижимости
Сведения о частях земельного участка

Земельный участок			
(вид объекта недвижимости)			
Лист № ___ Раздела 4.2	Всего листов раздела 4.2 : ___	Всего разделов: ___	Всего листов выписки: ___
11.01.2023 № 99/2023/514534023			
Кадастровый номер:		78:31:0001518:23	

Номер точки	Координаты, м		Описание закрепления на местности	Средняя квадратическая погрешность определения координат характерных точек границы части земельного участка, м
	X	Y		
1	2	3	4	5
367	92208.44	117502.94	данные отсутствуют	данные отсутствуют
368	92208.49	117503.3	данные отсутствуют	данные отсутствуют
369	92208.41	117503.67	данные отсутствуют	данные отсутствуют
370	92208.21	117503.98	данные отсутствуют	данные отсутствуют
371	92207.91	117504.2	данные отсутствуют	данные отсутствуют
372	92206.58	117504.8	данные отсутствуют	данные отсутствуют
373	92206.51	117504.83	данные отсутствуют	данные отсутствуют
374	92206.12	117504.96	данные отсутствуют	данные отсутствуют
375	92257.58	117620.14	данные отсутствуют	данные отсутствуют
376	92255.62	117621.02	данные отсутствуют	данные отсутствуют
377	92254.91	117619	данные отсутствуют	данные отсутствуют
378	92253.13	117613.88	данные отсутствуют	данные отсутствуют
379	92252.83	117613.01	данные отсутствуют	данные отсутствуют
380	92252.46	117611.96	данные отсутствуют	данные отсутствуют
381	92250.37	117612.73	данные отсутствуют	данные отсутствуют
382	92249.98	117612.8	данные отсутствуют	данные отсутствуют
383	92249.59	117612.77	данные отсутствуют	данные отсутствуют
Государственный регистратор				ФГИС ЕГРН
полное наименование должности			подпись	инициалы, фамилия

М.П.

Выписка из Единого государственного реестра недвижимости об объекте недвижимости
Сведения о частях земельного участка

Земельный участок			
(вид объекта недвижимости)			
Лист № ___ Раздела 4.2	Всего листов раздела 4.2 : ___	Всего разделов: ___	Всего листов выписки: ___
11.01.2023 № 99/2023/514534023			
Кадастровый номер:		78:31:0001518:23	

Номер точки	Координаты, м		Описание закрепления на местности	Средняя квадратическая погрешность определения координат характерных точек границы части земельного участка, м
	X	Y		
1	2	3	4	5
384	92249.23	117612.62	данные отсутствуют	данные отсутствуют
385	92248.93	117612.37	данные отсутствуют	данные отсутствуют
386	92248.71	117612.02	данные отсутствуют	данные отсутствуют
387	92245.33	117604.15	данные отсутствуют	данные отсутствуют
388	92251.67	117622.78	данные отсутствуют	данные отсутствуют
389	92249.58	117623.72	данные отсутствуют	данные отсутствуют
390	92240.07	117595.76	данные отсутствуют	данные отсутствуют
391	92238.49	117596.36	данные отсутствуют	данные отсутствуют
392	92237.56	117593.83	данные отсутствуют	данные отсутствуют
393	92241.4	117592.32	данные отсутствуют	данные отсутствуют
394	92241.87	117592.21	данные отсутствуют	данные отсутствуют
395	92242.36	117592.26	данные отсутствуют	данные отсутствуют
396	92242.81	117592.46	данные отсутствуют	данные отсутствуют
397	92243.17	117592.79	данные отсутствуют	данные отсутствуют
398	92243.41	117593.22	данные отсутствуют	данные отсутствуют
399	92244.09	117595.06	данные отсутствуют	данные отсутствуют
400	92245.63	117599.29	данные отсутствуют	данные отсутствуют
Государственный регистратор				ФГИС ЕГРН
полное наименование должности			подпись	инициалы, фамилия

М.П.

Выписка из Единого государственного реестра недвижимости об объекте недвижимости
Сведения о частях земельного участка

Земельный участок			
(вид объекта недвижимости)			
Лист № ___ Раздела 4.2	Всего листов раздела 4.2 : ___	Всего разделов: ___	Всего листов выписки: ___
11.01.2023 № 99/2023/514534023			
Кадастровый номер:		78:31:0001518:23	

Номер точки	Координаты, м		Описание закрепления на местности	Средняя квадратическая погрешность определения координат характерных точек границы части земельного участка, м
	X	Y		
1	2	3	4	5
401	92245.97	117600.2	данные отсутствуют	данные отсутствуют
402	92250.36	117610.45	данные отсутствуют	данные отсутствуют
403	92252.5	117609.67	данные отсутствуют	данные отсутствуют
404	92252.91	117609.6	данные отсутствуют	данные отсутствуют
405	92253.33	117609.67	данные отсутствуют	данные отсутствуют
406	92253.7	117609.85	данные отсутствуют	данные отсутствуют
407	92254.01	117610.15	данные отсутствуют	данные отсутствуют
408	92254.2	117610.47	данные отсутствуют	данные отсутствуют
409	92254.85	117612.31	данные отсутствуют	данные отсутствуют
410	92255.15	117613.17	данные отсутствуют	данные отсутствуют
411	92256.93	117618.29	данные отсутствуют	данные отсутствуют
412	92356.39	117611.51	данные отсутствуют	данные отсутствуют
413	92357.79	117614.83	данные отсутствуют	данные отсутствуют
414	92355.09	117620.88	данные отсутствуют	данные отсутствуют
415	92318.39	117636.43	данные отсутствуют	данные отсутствуют
416	92318.14	117635.85	данные отсутствуют	данные отсутствуют
417	92318.05	117635.48	данные отсутствуют	данные отсутствуют

Государственный регистратор		ФГИС ЕГРН
полное наименование должности	подпись	инициалы, фамилия

М.П.

Выписка из Единого государственного реестра недвижимости об объекте недвижимости
Сведения о частях земельного участка

Земельный участок			
(вид объекта недвижимости)			
Лист № ___ Раздела 4.2	Всего листов раздела 4.2 : ___	Всего разделов: ___	Всего листов выписки: ___
11.01.2023 № 99/2023/514534023			
Кадастровый номер:		78:31:0001518:23	

Номер точки	Координаты, м		Описание закрепления на местности	Средняя квадратическая погрешность определения координат характерных точек границы части земельного участка, м
	X	Y		
1	2	3	4	5
418	92318.08	117635.11	данные отсутствуют	данные отсутствуют
419	92318.22	117634.76	данные отсутствуют	данные отсутствуют
420	92318.46	117634.48	данные отсутствуют	данные отсутствуют
421	92318.78	117634.28	данные отсутствуют	данные отсутствуют
422	92323.19	117632.42	данные отсутствуют	данные отсутствуют
423	92353.29	117619.66	данные отсутствуют	данные отсутствуют
424	92356.16	117613.22	данные отсутствуют	данные отсутствуют
425	92356.17	117613.14	данные отсутствуют	данные отсутствуют
426	92356.24	117612.41	данные отсутствуют	данные отсутствуют
427	92356.27	117612.1	данные отсутствуют	данные отсутствуют
428	92356.28	117612.05	данные отсутствуют	данные отсутствуют
429	92356.29	117611.99	данные отсутствуют	данные отсутствуют
430	92309.68	117424.41	данные отсутствуют	данные отсутствуют
431	92316.27	117427.82	данные отсутствуют	данные отсутствуют
432	92317.27	117428.31	данные отсутствуют	данные отсутствуют
433	92317.35	117428.35	данные отсутствуют	данные отсутствуют
434	92322.41	117431.36	данные отсутствуют	данные отсутствуют

Государственный регистратор		ФГИС ЕГРН
полное наименование должности	подпись	инициалы, фамилия

М.П.

Выписка из Единого государственного реестра недвижимости об объекте недвижимости
Сведения о частях земельного участка

Земельный участок			
(вид объекта недвижимости)			
Лист № ___ Раздела 4.2	Всего листов раздела 4.2 : ___	Всего разделов: ___	Всего листов выписки: ___
11.01.2023 № 99/2023/514534023			
Кадастровый номер:		78:31:0001518:23	

Номер точки	Координаты, м		Описание закрепления на местности	Средняя квадратическая погрешность определения координат характерных точек границы части земельного участка, м
	X	Y		
1	2	3	4	5
435	92322.48	117431.41	данные отсутствуют	данные отсутствуют
436	92323.41	117432.08	данные отсутствуют	данные отсутствуют
437	92323.48	117432.13	данные отсутствуют	данные отсутствуют
438	92323.74	117432.48	данные отсутствуют	данные отсутствуют
439	92333.9	117455.21	данные отсутствуют	данные отсутствуют
440	92335.78	117459.1	данные отсутствуют	данные отсутствуют
441	92338.5	117465.72	данные отсутствуют	данные отсутствуют
442	92338.65	117465.72	данные отсутствуют	данные отсутствуют
443	92338.93	117465.81	данные отсутствуют	данные отсутствуют
444	92339.18	117465.99	данные отсутствуют	данные отсутствуют
445	92339.37	117466.24	данные отсутствуют	данные отсутствуют
446	92339.72	117467.15	данные отсутствуют	данные отсутствуют
447	92340.26	117468.47	данные отсутствуют	данные отсутствуют
448	92340.41	117468.83	данные отсутствуют	данные отсутствуют
449	92342.03	117468.24	данные отсутствуют	данные отсутствуют
450	92344.94	117467.11	данные отсутствуют	данные отсутствуют
451	92344.35	117465.93	данные отсутствуют	данные отсутствуют
Государственный регистратор				ФГИС ЕГРН
полное наименование должности			подпись	инициалы, фамилия

М.П.

Выписка из Единого государственного реестра недвижимости об объекте недвижимости
Сведения о частях земельного участка

Земельный участок			
(вид объекта недвижимости)			
Лист № ___ Раздела 4.2	Всего листов раздела 4.2 : ___	Всего разделов: ___	Всего листов выписки: ___
11.01.2023 № 99/2023/514534023			
Кадастровый номер:		78:31:0001518:23	

Номер точки	Координаты, м		Описание закрепления на местности	Средняя квадратическая погрешность определения координат характерных точек границы части земельного участка, м
	X	Y		
1	2	3	4	5
452	92343.31	117464.27	данные отсутствуют	данные отсутствуют
453	92337.15	117453.39	данные отсутствуют	данные отсутствуют
454	92324.79	117432.3	данные отсутствуют	данные отсутствуют
455	92322.73	117429.34	данные отсутствуют	данные отсутствуют
456	92322.28	117428.55	данные отсутствуют	данные отсутствуют
457	92321.97	117427.69	данные отсутствуют	данные отсутствуют
458	92321.8	117426.8	данные отсутствуют	данные отсутствуют
459	92321.8	117425.9	данные отсутствуют	данные отсутствуют
460	92321.86	117425.21	данные отсутствуют	данные отсутствуют
461	92324.25	117425.63	данные отсутствуют	данные отсутствуют
462	92324.22	117426.07	данные отсутствуют	данные отсутствуют
463	92324.24	117426.74	данные отсутствуют	данные отсутствуют
464	92324.41	117427.38	данные отсутствуют	данные отсутствуют
465	92324.73	117427.98	данные отсутствуют	данные отсутствуют
466	92326.84	117431.01	данные отсутствуют	данные отсутствуют
467	92340.01	117453.05	данные отсутствуют	данные отсутствуют
468	92341.76	117455.91	данные отсутствуют	данные отсутствуют
Государственный регистратор				ФГИС ЕГРН
полное наименование должности			подпись	инициалы, фамилия

М.П.

Выписка из Единого государственного реестра недвижимости об объекте недвижимости
Сведения о частях земельного участка

Земельный участок			
(вид объекта недвижимости)			
Лист № ___ Раздела 4.2	Всего листов раздела 4.2 : ___	Всего разделов: ___	Всего листов выписки: ___
11.01.2023 № 99/2023/514534023			
Кадастровый номер:		78:31:0001518:23	

Номер точки	Координаты, м		Описание закрепления на местности	Средняя квадратическая погрешность определения координат характерных точек границы части земельного участка, м
	X	Y		
1	2	3	4	5
469	92341.79	117455.97	данные отсутствуют	данные отсутствуют
470	92345.42	117463.06	данные отсутствуют	данные отсутствуют
471	92347.33	117466.17	данные отсутствуют	данные отсутствуют
472	92347.35	117466.17	данные отсутствуют	данные отсутствуют
473	92347.72	117466.09	данные отсутствуют	данные отсутствуют
474	92348.11	117466.11	данные отсутствуют	данные отсутствуют
475	92348.47	117466.23	данные отсутствуют	данные отсутствуют
476	92348.79	117466.45	данные отсутствуют	данные отсутствуют
477	92349.05	117466.75	данные отсутствуют	данные отсутствуют
478	92354.07	117474.56	данные отсутствуют	данные отсутствуют
479	92354.08	117474.59	данные отсутствуют	данные отсутствуют
480	92356.55	117478.69	данные отсутствуют	данные отсутствуют
481	92356.6	117478.76	данные отсутствуют	данные отсутствуют
482	92356.68	117479.01	данные отсутствуют	данные отсутствуют
483	92356.7	117479.19	данные отсутствуют	данные отсутствуют
484	92357	117479.68	данные отсутствуют	данные отсутствуют
485	92361.62	117488.06	данные отсутствуют	данные отсутствуют
Государственный регистратор				ФГИС ЕГРН
полное наименование должности			подпись	инициалы, фамилия

М.П.

Выписка из Единого государственного реестра недвижимости об объекте недвижимости
Сведения о частях земельного участка

Земельный участок			
(вид объекта недвижимости)			
Лист № ___ Раздела 4.2	Всего листов раздела 4.2 : ___	Всего разделов: ___	Всего листов выписки: ___
11.01.2023 № 99/2023/514534023			
Кадастровый номер:		78:31:0001518:23	

Номер точки	Координаты, м		Описание закрепления на местности	Средняя квадратическая погрешность определения координат характерных точек границы части земельного участка, м
	X	Y		
1	2	3	4	5
486	92378.23	117514.02	данные отсутствуют	данные отсутствуют
487	92393.09	117536.74	данные отсутствуют	данные отсутствуют
488	92393.11	117536.78	данные отсутствуют	данные отсутствуют
489	92393.33	117537.14	данные отсутствуют	данные отсутствуют
490	92395.27	117540.27	данные отсутствуют	данные отсутствуют
491	92401.29	117549.6	данные отсутствуют	данные отсутствуют
492	92401.3	117549.61	данные отсутствуют	данные отсутствуют
493	92401.49	117549.91	данные отсутствуют	данные отсутствуют
494	92401.52	117549.96	данные отсутствуют	данные отсутствуют
495	92408.94	117563.2	данные отсутствуют	данные отсутствуют
496	92410.77	117565.94	данные отсутствуют	данные отсутствуют
497	92410.93	117566.27	данные отсутствуют	данные отсутствуют
498	92410.98	117566.65	данные отсутствуют	данные отсутствуют
499	92410.92	117567.02	данные отсутствуют	данные отсутствуют
500	92410.58	117567.57	данные отсутствуют	данные отсутствуют
501	92408.98	117569.5	данные отсутствуют	данные отсутствуют
502	92404.26	117572.19	данные отсутствуют	данные отсутствуют
Государственный регистратор				ФГИС ЕГРН
полное наименование должности			подпись	инициалы, фамилия

М.П.

Выписка из Единого государственного реестра недвижимости об объекте недвижимости
Сведения о частях земельного участка

Земельный участок			
(вид объекта недвижимости)			
Лист № ___ Раздела 4.2	Всего листов раздела 4.2 : ___	Всего разделов: ___	Всего листов выписки: ___
11.01.2023 № 99/2023/514534023			
Кадастровый номер:		78:31:0001518:23	

Номер точки	Координаты, м		Описание закрепления на местности	Средняя квадратическая погрешность определения координат характерных точек границы части земельного участка, м
	X	Y		
1	2	3	4	5
503	92404.31	117571.89	данные отсутствуют	данные отсутствуют
504	92404.45	117571.62	данные отсутствуют	данные отсутствуют
505	92405.26	117570.63	данные отсутствуют	данные отсутствуют
506	92405.96	117569.79	данные отсутствуют	данные отсутствуют
507	92399.91	117559.48	данные отсутствуют	данные отсутствуют
508	92374.89	117517.29	данные отсутствуют	данные отсутствуют
509	92350.02	117475.38	данные отсутствуют	данные отсутствуют
510	92346.01	117469.14	данные отсутствуют	данные отсутствуют
511	92342.85	117470.37	данные отсутствуют	данные отсутствуют
512	92342.83	117470.38	данные отсутствуют	данные отсутствуют
513	92340.49	117471.23	данные отсутствуют	данные отсутствуют
514	92340.03	117471.32	данные отсутствуют	данные отсутствуют
515	92339.56	117471.26	данные отсутствуют	данные отсутствуют
516	92339.14	117471.07	данные отсутствуют	данные отсутствуют
517	92338.8	117470.76	данные отсутствуют	данные отсутствуют
518	92338.75	117470.69	данные отсутствуют	данные отсутствуют
519	92338.59	117470.39	данные отсутствуют	данные отсутствуют
Государственный регистратор				ФГИС ЕГРН
полное наименование должности			подпись	инициалы, фамилия

М.П.

Выписка из Единого государственного реестра недвижимости об объекте недвижимости
Сведения о частях земельного участка

Земельный участок			
(вид объекта недвижимости)			
Лист № ___ Раздела 4.2	Всего листов раздела 4.2 : ___	Всего разделов: ___	Всего листов выписки: ___
11.01.2023 № 99/2023/514534023			
Кадастровый номер:		78:31:0001518:23	

Номер точки	Координаты, м		Описание закрепления на местности	Средняя квадратическая погрешность определения координат характерных точек границы части земельного участка, м
	X	Y		
1	2	3	4	5
520	92338.2	117469.45	данные отсутствуют	данные отсутствуют
521	92337.42	117468.29	данные отсутствуют	данные отсутствуют
522	92337.33	117468.12	данные отсутствуют	данные отсутствуют
523	92336.66	117466.86	данные отсутствуют	данные отсутствуют
524	92333.85	117460.03	данные отсутствуют	данные отсутствуют
525	92331.96	117456.12	данные отсутствуют	данные отсутствуют
526	92331.95	117456.1	данные отсутствуют	данные отсутствуют
527	92321.91	117433.64	данные отсутствуют	данные отсутствуют
528	92321.27	117433.18	данные отсутствуют	данные отсутствуют
529	92316.3	117430.21	данные отсутствуют	данные отсутствуют
530	92315.32	117429.74	данные отсутствуют	данные отсутствуют
531	92307.14	117425.5	данные отсутствуют	данные отсутствуют
532	92303.95	117426.99	данные отсутствуют	данные отсутствуют
533	92300.96	117428.04	данные отсутствуют	данные отсутствуют
534	92300.6	117428.04	данные отсутствуют	данные отсутствуют
535	92299.33	117427.93	данные отсутствуют	данные отсутствуют
536	92407.67	117567.74	данные отсутствуют	данные отсутствуют
Государственный регистратор				ФГИС ЕГРН
полное наименование должности			подпись	инициалы, фамилия

М.П.

Выписка из Единого государственного реестра недвижимости об объекте недвижимости
Сведения о частях земельного участка

Земельный участок			
(вид объекта недвижимости)			
Лист № ___ Раздела 4.2	Всего листов раздела 4.2 : ___	Всего разделов: ___	Всего листов выписки: ___
11.01.2023 № 99/2023/514534023			
Кадастровый номер:		78:31:0001518:23	

Номер точки	Координаты, м		Описание закрепления на местности	Средняя квадратическая погрешность определения координат характерных точек границы части земельного участка, м
	X	Y		
1	2	3	4	5
537	92408.62	117566.58	данные отсутствуют	данные отсутствуют
538	92407.09	117564.28	данные отсутствуют	данные отсутствуют
539	92399.67	117551.03	данные отсутствуют	данные отсутствуют
540	92399.49	117550.76	данные отсутствуют	данные отсутствуют
541	92393.47	117541.43	данные отсутствуют	данные отсутствуют
542	92391.5	117538.26	данные отсутствуют	данные отсутствуют
543	92391.49	117538.24	данные отсутствуют	данные отсутствуют
544	92391.29	117537.89	данные отсутствуют	данные отсутствуют
545	92377.49	117516.8	данные отсутствуют	данные отсутствуют
546	92402.01	117558.22	данные отсутствуют	данные отсутствуют
547	92287.09	117432.1	данные отсутствуют	данные отсутствуют
548	92297.6	117428.52	данные отсутствуют	данные отсутствуют
549	92293.64	117430.64	данные отсутствуют	данные отсутствуют
550	92293.31	117430.77	данные отсутствуют	данные отсутствуют
551	92292.99	117430.82	данные отсутствуют	данные отсутствуют
552	92292.21	117431.23	данные отсутствуют	данные отсутствуют
553	92292.03	117431.3	данные отсутствуют	данные отсутствуют
Государственный регистратор				ФГИС ЕГРН
полное наименование должности			подпись	инициалы, фамилия

М.П.

Сведения о частях земельного участка

Земельный участок			
(вид объекта недвижимости)			
Лист № ___ Раздела 4.2	Всего листов раздела 4.2 : ___	Всего разделов: ___	Всего листов выписки: ___
11.01.2023 № 99/2023/514534023			
Кадастровый номер:		78:31:0001518:23	

Номер точки	Координаты, м		Описание закрепления на местности	Средняя квадратическая погрешность определения координат характерных точек границы части земельного участка, м
	X	Y		
1	2	3	4	5
554	92288.48	117432.39	данные отсутствуют	данные отсутствуют
555	92288.01	117432.45	данные отсутствуют	данные отсутствуют
556	92287.55	117432.36	данные отсутствуют	данные отсутствуют
557	92287.14	117432.15	данные отсутствуют	данные отсутствуют
558	92238.55	117454.58	данные отсутствуют	данные отсутствуют
559	92246.55	117475.67	данные отсутствуют	данные отсутствуют
560	92241.72	117477.39	данные отсутствуют	данные отсутствуют
561	92230.85	117481.77	данные отсутствуют	данные отсутствуют
562	92222.38	117485.1	данные отсутствуют	данные отсутствуют
563	92215.9	117487.52	данные отсутствуют	данные отсутствуют
564	92208.15	117490.28	данные отсутствуют	данные отсутствуют
564	92208.15	117490.28	данные отсутствуют	данные отсутствуют
565	92206.27	117490.95	данные отсутствуют	данные отсутствуют
565	92206.27	117490.95	данные отсутствуют	данные отсутствуют
566	92202.35	117492.43	данные отсутствуют	данные отсутствуют
567	92202.09	117491.53	данные отсутствуют	данные отсутствуют
568	92280.85	117605.59	данные отсутствуют	данные отсутствуют
Государственный регистратор				ФГИС ЕГРН
полное наименование должности			подпись	инициалы, фамилия

М.П.

Выписка из Единого государственного реестра недвижимости об объекте недвижимости
Сведения о частях земельного участка

Земельный участок			
(вид объекта недвижимости)			
Лист № ___ Раздела 4.2	Всего листов раздела 4.2 : ___	Всего разделов: ___	Всего листов выписки: ___
11.01.2023 № 99/2023/514534023			
Кадастровый номер:		78:31:0001518:23	

Номер точки	Координаты, м		Описание закрепления на местности	Средняя квадратическая погрешность определения координат характерных точек границы части земельного участка, м
	X	Y		
1	2	3	4	5
569	92303.1	117581.07	данные отсутствуют	данные отсутствуют
570	92212.05	117501.06	данные отсутствуют	данные отсутствуют
571	92250.29	117445.46	данные отсутствуют	данные отсутствуют
571	92250.29	117445.46	данные отсутствуют	данные отсутствуют
572	92250.39	117445.94	данные отсутствуют	данные отсутствуют
572	92250.39	117445.94	данные отсутствуют	данные отсутствуют
573	92250.07	117447.2	данные отсутствуют	данные отсутствуют
573	92250.07	117447.2	данные отсутствуют	данные отсутствуют
574	92249.62	117447.68	данные отсутствуют	данные отсутствуют
574	92249.62	117447.68	данные отсутствуют	данные отсутствуют
575	92249.2	117447.94	данные отсутствуют	данные отсутствуют
575	92249.2	117447.94	данные отсутствуют	данные отсутствуют
576	92246.92	117448.81	данные отсутствуют	данные отсутствуют
576	92246.92	117448.81	данные отсутствуют	данные отсутствуют
577	92246.46	117448.85	данные отсутствуют	данные отсутствуют
577	92246.46	117448.85	данные отсутствуют	данные отсутствуют
578	92245.82	117448.84	данные отсутствуют	данные отсутствуют

Государственный регистратор		ФГИС ЕГРН
полное наименование должности	подпись	инициалы, фамилия

М.П.

Выписка из Единого государственного реестра недвижимости об объекте недвижимости
Сведения о частях земельного участка

Земельный участок			
(вид объекта недвижимости)			
Лист № ___ Раздела 4.2	Всего листов раздела 4.2 : ___	Всего разделов: ___	Всего листов выписки: ___
11.01.2023 № 99/2023/514534023			
Кадастровый номер:		78:31:0001518:23	

Номер точки	Координаты, м		Описание закрепления на местности	Средняя квадратическая погрешность определения координат характерных точек границы части земельного участка, м
	X	Y		
1	2	3	4	5
578	92245.82	117448.84	данные отсутствуют	данные отсутствуют
579	92241.34	117449.97	данные отсутствуют	данные отсутствуют
579	92241.34	117449.97	данные отсутствуют	данные отсутствуют
580	92235.97	117451.79	данные отсутствуют	данные отсутствуют
580	92235.97	117451.79	данные отсутствуют	данные отсутствуют
581	92234.02	117452.18	данные отсутствуют	данные отсутствуют
581	92234.02	117452.18	данные отсутствуют	данные отсутствуют
582	92233.43	117452.39	данные отсутствуют	данные отсутствуют
582	92233.43	117452.39	данные отсутствуют	данные отсутствуют
583	92232.01	117448.65	данные отсутствуют	данные отсутствуют
583	92232.01	117448.65	данные отсутствуют	данные отсутствуют
584	92232.62	117448.43	данные отсутствуют	данные отсутствуют
584	92232.62	117448.43	данные отсутствуют	данные отсутствуют
585	92234.76	117447.64	данные отсутствуют	данные отсутствуют
585	92234.76	117447.64	данные отсутствуют	данные отсутствуют
586	92235.25	117447.6	данные отсутствуют	данные отсутствуют
586	92235.25	117447.6	данные отсутствуют	данные отсутствуют
Государственный регистратор				ФГИС ЕГРН
полное наименование должности			подпись	инициалы, фамилия

М.П.

Выписка из Единого государственного реестра недвижимости об объекте недвижимости
Сведения о частях земельного участка

Земельный участок			
(вид объекта недвижимости)			
Лист № ___ Раздела 4.2	Всего листов раздела 4.2 : ___	Всего разделов: ___	Всего листов выписки: ___
11.01.2023 № 99/2023/514534023			
Кадастровый номер:		78:31:0001518:23	

Номер точки	Координаты, м		Описание закрепления на местности	Средняя квадратическая погрешность определения координат характерных точек границы части земельного участка, м
	X	Y		
1	2	3	4	5
587	92235.93	117447.72	данные отсутствуют	данные отсутствуют
587	92235.93	117447.72	данные отсутствуют	данные отсутствуют
588	92239.93	117446.23	данные отсутствуют	данные отсутствуют
588	92239.93	117446.23	данные отсутствуют	данные отсутствуют
589	92243.52	117444.83	данные отсутствуют	данные отсутствуют
589	92243.52	117444.83	данные отсутствуют	данные отсутствуют
590	92244.67	117444.37	данные отсутствуют	данные отсутствуют
590	92244.67	117444.37	данные отсутствуют	данные отсутствуют
591	92243.56	117441.14	данные отсутствуют	данные отсутствуют
591	92243.56	117441.14	данные отсутствуют	данные отсутствуют
592	92208.04	117486.22	данные отсутствуют	данные отсутствуют
592	92208.04	117486.22	данные отсутствуют	данные отсутствуют
593	92210.31	117486.4	данные отсутствуют	данные отсутствуют
593	92210.31	117486.4	данные отсутствуют	данные отсутствуют
594	92212.95	117487.39	данные отсутствуют	данные отсутствуют
594	92212.95	117487.39	данные отсутствуют	данные отсутствуют
595	92215.21	117489.08	данные отсутствуют	данные отсутствуют
Государственный регистратор				ФГИС ЕГРН
полное наименование должности			подпись	инициалы, фамилия

М.П.

Выписка из Единого государственного реестра недвижимости об объекте недвижимости
Сведения о частях земельного участка

Земельный участок			
(вид объекта недвижимости)			
Лист № ___ Раздела 4.2	Всего листов раздела 4.2 : ___	Всего разделов: ___	Всего листов выписки: ___
11.01.2023 № 99/2023/514534023			
Кадастровый номер:		78:31:0001518:23	

Номер точки	Координаты, м		Описание закрепления на местности	Средняя квадратическая погрешность определения координат характерных точек границы части земельного участка, м
	X	Y		
1	2	3	4	5
595	92215.21	117489.08	данные отсутствуют	данные отсутствуют
596	92216.91	117491.33	данные отсутствуют	данные отсутствуют
596	92216.91	117491.33	данные отсутствуют	данные отсутствуют
597	92217.55	117492.75	данные отсутствуют	данные отсутствуют
597	92217.55	117492.75	данные отсутствуют	данные отсутствуют
598	92219.58	117498.35	данные отсутствуют	данные отсутствуют
598	92219.58	117498.35	данные отсутствуют	данные отсутствуют
599	92220.16	117501.11	данные отсутствуют	данные отсутствуют
599	92220.16	117501.11	данные отсутствуют	данные отсутствуют
600	92219.94	117503.93	данные отсутствуют	данные отсутствуют
600	92219.94	117503.93	данные отсутствуют	данные отсутствуют
601	92218.95	117506.57	данные отсутствуют	данные отсутствуют
601	92218.95	117506.57	данные отсутствуют	данные отсутствуют
602	92217.26	117508.83	данные отсутствуют	данные отсутствуют
602	92217.26	117508.83	данные отсутствуют	данные отсутствуют
603	92215	117510.52	данные отсутствуют	данные отсутствуют
603	92215	117510.52	данные отсутствуют	данные отсутствуют
Государственный регистратор				ФГИС ЕГРН
полное наименование должности			подпись	инициалы, фамилия

М.П.

Выписка из Единого государственного реестра недвижимости об объекте недвижимости
Сведения о частях земельного участка

Земельный участок			
(вид объекта недвижимости)			
Лист № ___ Раздела 4.2	Всего листов раздела 4.2 : ___	Всего разделов: ___	Всего листов выписки: ___
11.01.2023 № 99/2023/514534023			
Кадастровый номер:		78:31:0001518:23	

Номер точки	Координаты, м		Описание закрепления на местности	Средняя квадратическая погрешность определения координат характерных точек границы части земельного участка, м
	X	Y		
1	2	3	4	5
604	92213.68	117511.13	данные отсутствуют	данные отсутствуют
604	92213.68	117511.13	данные отсутствуют	данные отсутствуют
605	92209.1	117512.84	данные отсутствуют	данные отсутствуют
605	92209.1	117512.84	данные отсутствуют	данные отсутствуют
606	92208.9	117512.88	данные отсутствуют	данные отсутствуют
606	92208.9	117512.88	данные отсутствуют	данные отсутствуют
607	92238.68	117595.69	данные отсутствуют	данные отсутствуют
607	92238.68	117595.69	данные отсутствуют	данные отсутствуют
607	92238.68	117595.69	данные отсутствуют	данные отсутствуют
607	92238.68	117595.69	данные отсутствуют	данные отсутствуют
608	92249.26	117623.86	данные отсутствуют	данные отсутствуют
608	92249.26	117623.86	данные отсутствуют	данные отсутствуют
608	92249.26	117623.86	данные отсутствуют	данные отсутствуют
608	92249.26	117623.86	данные отсутствуют	данные отсутствуют
609	92207.12	117502.9	данные отсутствуют	данные отсутствуют
609	92207.12	117502.9	данные отсутствуют	данные отсутствуют
609	92207.12	117502.9	данные отсутствуют	данные отсутствуют

Государственный регистратор		ФГИС ЕГРН
полное наименование должности	подпись	инициалы, фамилия

М.П.

Выписка из Единого государственного реестра недвижимости об объекте недвижимости
Сведения о частях земельного участка

Земельный участок			
(вид объекта недвижимости)			
Лист № ___ Раздела 4.2	Всего листов раздела 4.2 : ___	Всего разделов: ___	Всего листов выписки: ___
11.01.2023 № 99/2023/514534023			
Кадастровый номер:		78:31:0001518:23	

Номер точки	Координаты, м		Описание закрепления на местности	Средняя квадратическая погрешность определения координат характерных точек границы части земельного участка, м
	X	Y		
1	2	3	4	5
609	92207.12	117502.9	данные отсутствуют	данные отсутствуют
610	92205.19	117497.23	данные отсутствуют	данные отсутствуют
610	92205.19	117497.23	данные отсутствуют	данные отсутствуют
610	92205.19	117497.23	данные отсутствуют	данные отсутствуют
610	92205.19	117497.23	данные отсутствуют	данные отсутствуют
611	92202.15	117488.3	данные отсутствуют	данные отсутствуют
611	92202.15	117488.3	данные отсутствуют	данные отсутствуют
611	92202.15	117488.3	данные отсутствуют	данные отсутствуют
611	92202.15	117488.3	данные отсутствуют	данные отсутствуют
612	92341.03	117452.18	данные отсутствуют	данные отсутствуют
612	92341.03	117452.18	данные отсутствуют	данные отсутствуют
613	92331.72	117453.18	данные отсутствуют	данные отсутствуют
613	92331.72	117453.18	данные отсутствуют	данные отсутствуют
614	92322.18	117455.13	данные отсутствуют	данные отсутствуют
614	92322.18	117455.13	данные отсутствуют	данные отсутствуют
615	92311.66	117455.26	данные отсутствуют	данные отсутствуют
615	92311.66	117455.26	данные отсутствуют	данные отсутствуют
Государственный регистратор				ФГИС ЕГРН
полное наименование должности			подпись	инициалы, фамилия

М.П.

Выписка из Единого государственного реестра недвижимости об объекте недвижимости
Сведения о частях земельного участка

Земельный участок			
(вид объекта недвижимости)			
Лист № ___ Раздела 4.2	Всего листов раздела 4.2 : ___	Всего разделов: ___	Всего листов выписки: ___
11.01.2023 № 99/2023/514534023			
Кадастровый номер:		78:31:0001518:23	

Номер точки	Координаты, м		Описание закрепления на местности	Средняя квадратическая погрешность определения координат характерных точек границы части земельного участка, м
	X	Y		
1	2	3	4	5
616	92288.72	117463.38	данные отсутствуют	данные отсутствуют
616	92288.72	117463.38	данные отсутствуют	данные отсутствуют
617	92266.54	117470.79	данные отсутствуют	данные отсутствуют
617	92266.54	117470.79	данные отсутствуют	данные отсутствуют
618	92202.39	117494.36	данные отсутствуют	данные отсутствуют
618	92202.39	117494.36	данные отсутствуют	данные отсутствуют

Государственный регистратор		ФГИС ЕГРН
полное наименование должности	подпись	инициалы, фамилия

М.П.

Выписка из Единого государственного реестра недвижимости об объекте недвижимости
Сведения о частях земельного участка

Земельный участок					
(вид объекта недвижимости)					
Лист № ___ Раздела 4.2		Всего листов раздела 4.2 : ___		Всего разделов: ___	Всего листов выписки: ___
11.01.2023 № 99/2023/514534023					
Кадастровый номер:			78:31:0001518:23		
Сведения о характерных точках границы части (частей) земельного участка					
Учетный номер части: 43					
Система координат: МСК-05					
Зона №					
Номер точки	Координаты, м		Описание закрепления на местности	Средняя квадратическая погрешность определения координат характерных точек границы части земельного участка, м	
	X	Y			
1	2	3	4	5	
1	92312.33	117423.51	данные отсутствуют	данные отсутствуют	
1	92312.33	117423.51	данные отсутствуют	данные отсутствуют	
1	92312.33	117423.51	данные отсутствуют	данные отсутствуют	
1	92312.33	117423.51	данные отсутствуют	данные отсутствуют	
1	92312.33	117423.51	данные отсутствуют	данные отсутствуют	
1	92312.33	117423.51	данные отсутствуют	данные отсутствуют	
2	92324.53	117425.68	данные отсутствуют	данные отсутствуют	
2	92324.53	117425.68	данные отсутствуют	данные отсутствуют	
2	92324.53	117425.68	данные отсутствуют	данные отсутствуют	
2	92324.53	117425.68	данные отсутствуют	данные отсутствуют	
2	92324.53	117425.68	данные отсутствуют	данные отсутствуют	
3	92412.76	117567.35	данные отсутствуют	данные отсутствуют	
4	92400.21	117574.49	данные отсутствуют	данные отсутствуют	
5	92396.73	117570.14	данные отсутствуют	данные отсутствуют	
6	92385.53	117572.7	данные отсутствуют	данные отсутствуют	
7	92362.28	117578.01	данные отсутствуют	данные отсутствуют	
Государственный регистратор			ФГИС ЕГРН		
полное наименование должности			подпись		
			инициалы, фамилия		

М.П.

Выписка из Единого государственного реестра недвижимости об объекте недвижимости
Сведения о частях земельного участка

Земельный участок			
<small>(вид объекта недвижимости)</small>			
Лист № <u> </u> Раздела 4.2	Всего листов раздела 4.2 : <u> </u>	Всего разделов: <u> </u>	Всего листов выписки: <u> </u>
11.01.2023 № 99/2023/514534023			
Кадастровый номер:		78:31:0001518:23	

Номер точки	Координаты, м		Описание закрепления на местности	Средняя квадратическая погрешность определения координат характерных точек границы части земельного участка, м
	X	Y		
1	2	3	4	5
8	92355.5	117581	данные отсутствуют	данные отсутствуют
9	92355.08	117580.06	данные отсутствуют	данные отсутствуют
10	92344.51	117583.27	данные отсутствуют	данные отсутствуют
11	92359.54	117619	данные отсутствуют	данные отсутствуют
12	92310.61	117639.73	данные отсутствуют	данные отсутствуют
12	92310.61	117639.73	данные отсутствуют	данные отсутствуют
13	92297.16	117602.47	данные отсутствуют	данные отсутствуют
13	92297.16	117602.47	данные отсутствуют	данные отсутствуют
14	92248.92	117624.01	данные отсутствуют	данные отсутствуют
14	92248.92	117624.01	данные отсутствуют	данные отсутствуют
14	92248.92	117624.01	данные отсутствуют	данные отсутствуют
14	92248.92	117624.01	данные отсутствуют	данные отсутствуют
14	92248.92	117624.01	данные отсутствуют	данные отсутствуют
14	92248.92	117624.01	данные отсутствуют	данные отсутствуют
14	92248.92	117624.01	данные отсутствуют	данные отсутствуют
14	92248.92	117624.01	данные отсутствуют	данные отсутствуют
15	92246.46	117618.2	данные отсутствуют	данные отсутствуют
15	92246.46	117618.2	данные отсутствуют	данные отсутствуют

Государственный регистратор		ФГИС ЕГРН
полное наименование должности	подпись	инициалы, фамилия

М.П.

Выписка из Единого государственного реестра недвижимости об объекте недвижимости
Сведения о частях земельного участка

Земельный участок			
<small>(вид объекта недвижимости)</small>			
Лист № ___ Раздела 4.2	Всего листов раздела 4.2 : ___	Всего разделов: ___	Всего листов выписки: ___
11.01.2023 № 99/2023/514534023			
Кадастровый номер:		78:31:0001518:23	

Номер точки	Координаты, м		Описание закрепления на местности	Средняя квадратическая погрешность определения координат характерных точек границы части земельного участка, м
	X	Y		
1	2	3	4	5
15	92246.46	117618.2	данные отсутствуют	данные отсутствуют
15	92246.46	117618.2	данные отсутствуют	данные отсутствуют
15	92246.46	117618.2	данные отсутствуют	данные отсутствуют
15	92246.46	117618.2	данные отсутствуют	данные отсутствуют
15	92246.46	117618.2	данные отсутствуют	данные отсутствуют
16	92237.4	117593.38	данные отсутствуют	данные отсутствуют
16	92237.4	117593.38	данные отсутствуют	данные отсутствуют
16	92237.4	117593.38	данные отсутствуют	данные отсутствуют
16	92237.4	117593.38	данные отсутствуют	данные отсутствуют
16	92237.4	117593.38	данные отсутствуют	данные отсутствуют
16	92237.4	117593.38	данные отсутствуют	данные отсутствуют
16	92237.4	117593.38	данные отсутствуют	данные отсутствуют
16	92237.4	117593.38	данные отсутствуют	данные отсутствуют
16	92237.4	117593.38	данные отсутствуют	данные отсутствуют
17	92231.67	117577.33	данные отсутствуют	данные отсутствуют
17	92231.67	117577.33	данные отсутствуют	данные отсутствуют
17	92231.67	117577.33	данные отсутствуют	данные отсутствуют
17	92231.67	117577.33	данные отсутствуют	данные отсутствуют
17	92231.67	117577.33	данные отсутствуют	данные отсутствуют

Государственный регистратор		ФГИС ЕГРН
полное наименование должности	подпись	инициалы, фамилия

М.П.

Выписка из Единого государственного реестра недвижимости об объекте недвижимости
Сведения о частях земельного участка

Земельный участок			
(вид объекта недвижимости)			
Лист № ___ Раздела 4.2	Всего листов раздела 4.2 : ___	Всего разделов: ___	Всего листов выписки: ___
11.01.2023 № 99/2023/514534023			
Кадастровый номер:		78:31:0001518:23	

Номер точки	Координаты, м		Описание закрепления на местности	Средняя квадратическая погрешность определения координат характерных точек границы части земельного участка, м
	X	Y		
1	2	3	4	5
17	92231.67	117577.33	данные отсутствуют	данные отсутствуют
18	92229.87	117571.77	данные отсутствуют	данные отсутствуют
18	92229.87	117571.77	данные отсутствуют	данные отсутствуют
18	92229.87	117571.77	данные отсутствуют	данные отсутствуют
18	92229.87	117571.77	данные отсутствуют	данные отсутствуют
18	92229.87	117571.77	данные отсутствуют	данные отсутствуют
18	92229.87	117571.77	данные отсутствуют	данные отсутствуют
18	92229.87	117571.77	данные отсутствуют	данные отсутствуют
19	92216.77	117535.12	данные отсутствуют	данные отсутствуют
19	92216.77	117535.12	данные отсутствуют	данные отсутствуют
19	92216.77	117535.12	данные отсутствуют	данные отсутствуют
19	92216.77	117535.12	данные отсутствуют	данные отсутствуют
19	92216.77	117535.12	данные отсутствуют	данные отсутствуют
19	92216.77	117535.12	данные отсутствуют	данные отсутствуют
19	92216.77	117535.12	данные отсутствуют	данные отсутствуют
20	92216.57	117534.46	данные отсутствуют	данные отсутствуют
20	92216.57	117534.46	данные отсутствуют	данные отсутствуют
20	92216.57	117534.46	данные отсутствуют	данные отсутствуют
20	92216.57	117534.46	данные отсутствуют	данные отсутствуют

Государственный регистратор		ФГИС ЕГРН
полное наименование должности	подпись	инициалы, фамилия

М.П.

Выписка из Единого государственного реестра недвижимости об объекте недвижимости
Сведения о частях земельного участка

Земельный участок			
(вид объекта недвижимости)			
Лист № ___ Раздела 4.2	Всего листов раздела 4.2 : ___	Всего разделов: ___	Всего листов выписки: ___
11.01.2023 № 99/2023/514534023			
Кадастровый номер:		78:31:0001518:23	

Номер точки	Координаты, м		Описание закрепления на местности	Средняя квадратическая погрешность определения координат характерных точек границы части земельного участка, м
	X	Y		
1	2	3	4	5
20	92216.57	117534.46	данные отсутствуют	данные отсутствуют
20	92216.57	117534.46	данные отсутствуют	данные отсутствуют
21	92216.34	117534.54	данные отсутствуют	данные отсутствуют
21	92216.34	117534.54	данные отсутствуют	данные отсутствуют
21	92216.34	117534.54	данные отсутствуют	данные отсутствуют
21	92216.34	117534.54	данные отсутствуют	данные отсутствуют
21	92216.34	117534.54	данные отсутствуют	данные отсутствуют
21	92216.34	117534.54	данные отсутствуют	данные отсутствуют
21	92216.34	117534.54	данные отсутствуют	данные отсутствуют
21	92216.34	117534.54	данные отсутствуют	данные отсутствуют
22	92216.08	117533.69	данные отсутствуют	данные отсутствуют
22	92216.08	117533.69	данные отсутствуют	данные отсутствуют
22	92216.08	117533.69	данные отсутствуют	данные отсутствуют
22	92216.08	117533.69	данные отсутствуют	данные отсутствуют
22	92216.08	117533.69	данные отсутствуют	данные отсутствуют
22	92216.08	117533.69	данные отсутствуют	данные отсутствуют
22	92216.08	117533.69	данные отсутствуют	данные отсутствуют
22	92216.08	117533.69	данные отсутствуют	данные отсутствуют
23	92214.75	117530.27	данные отсутствуют	данные отсутствуют

Государственный регистратор		ФГИС ЕГРН
полное наименование должности	подпись	инициалы, фамилия

М.П.

Выписка из Единого государственного реестра недвижимости об объекте недвижимости
Сведения о частях земельного участка

Земельный участок			
(вид объекта недвижимости)			
Лист № ___ Раздела 4.2	Всего листов раздела 4.2 : ___	Всего разделов: ___	Всего листов выписки: ___
11.01.2023 № 99/2023/514534023			
Кадастровый номер:		78:31:0001518:23	

Номер точки	Координаты, м		Описание закрепления на местности	Средняя квадратическая погрешность определения координат характерных точек границы части земельного участка, м
	X	Y		
1	2	3	4	5
23	92214.75	117530.27	данные отсутствуют	данные отсутствуют
23	92214.75	117530.27	данные отсутствуют	данные отсутствуют
23	92214.75	117530.27	данные отсутствуют	данные отсутствуют
23	92214.75	117530.27	данные отсутствуют	данные отсутствуют
23	92214.75	117530.27	данные отсутствуют	данные отсутствуют
23	92214.75	117530.27	данные отсутствуют	данные отсутствуют
24	92214.5	117529.39	данные отсутствуют	данные отсутствуют
24	92214.5	117529.39	данные отсутствуют	данные отсутствуют
24	92214.5	117529.39	данные отсутствуют	данные отсутствуют
24	92214.5	117529.39	данные отсутствуют	данные отсутствуют
24	92214.5	117529.39	данные отсутствуют	данные отсутствуют
24	92214.5	117529.39	данные отсутствуют	данные отсутствуют
24	92214.5	117529.39	данные отсутствуют	данные отсутствуют
24	92214.5	117529.39	данные отсутствуют	данные отсутствуют
25	92214.69	117529.3	данные отсутствуют	данные отсутствуют
25	92214.69	117529.3	данные отсутствуют	данные отсутствуют
25	92214.69	117529.3	данные отсутствуют	данные отсутствуют
25	92214.69	117529.3	данные отсутствуют	данные отсутствуют

Государственный регистратор		ФГИС ЕГРН
полное наименование должности	подпись	инициалы, фамилия

М.П.

Выписка из Единого государственного реестра недвижимости об объекте недвижимости
Сведения о частях земельного участка

Земельный участок			
(вид объекта недвижимости)			
Лист № ___ Раздела 4.2	Всего листов раздела 4.2 : ___	Всего разделов: ___	Всего листов выписки: ___
11.01.2023 № 99/2023/514534023			
Кадастровый номер:		78:31:0001518:23	

Номер точки	Координаты, м		Описание закрепления на местности	Средняя квадратическая погрешность определения координат характерных точек границы части земельного участка, м
	X	Y		
1	2	3	4	5
25	92214.69	117529.3	данные отсутствуют	данные отсутствуют
25	92214.69	117529.3	данные отсутствуют	данные отсутствуют
25	92214.69	117529.3	данные отсутствуют	данные отсутствуют
26	92214.42	117528.67	данные отсутствуют	данные отсутствуют
26	92214.42	117528.67	данные отсутствуют	данные отсутствуют
26	92214.42	117528.67	данные отсутствуют	данные отсутствуют
26	92214.42	117528.67	данные отсутствуют	данные отсутствуют
26	92214.42	117528.67	данные отсутствуют	данные отсутствуют
26	92214.42	117528.67	данные отсутствуют	данные отсутствуют
26	92214.42	117528.67	данные отсутствуют	данные отсутствуют
26	92214.42	117528.67	данные отсутствуют	данные отсутствуют
26	92214.42	117528.67	данные отсутствуют	данные отсутствуют
27	92205.6	117503.47	данные отсутствуют	данные отсутствуют
27	92205.6	117503.47	данные отсутствуют	данные отсутствуют
27	92205.6	117503.47	данные отсутствуют	данные отсутствуют
27	92205.6	117503.47	данные отсутствуют	данные отсутствуют
27	92205.6	117503.47	данные отсутствуют	данные отсутствуют
27	92205.6	117503.47	данные отсутствуют	данные отсутствуют
27	92205.6	117503.47	данные отсутствуют	данные отсутствуют
Государственный регистратор				ФГИС ЕГРН
полное наименование должности			подпись	инициалы, фамилия

М.П.

Выписка из Единого государственного реестра недвижимости об объекте недвижимости
Сведения о частях земельного участка

Земельный участок			
(вид объекта недвижимости)			
Лист № ___ Раздела 4.2	Всего листов раздела 4.2 : ___	Всего разделов: ___	Всего листов выписки: ___
11.01.2023 № 99/2023/514534023			
Кадастровый номер:		78:31:0001518:23	

Номер точки	Координаты, м		Описание закрепления на местности	Средняя квадратическая погрешность определения координат характерных точек границы части земельного участка, м
	X	Y		
1	2	3	4	5
27	92205.6	117503.47	данные отсутствуют	данные отсутствуют
27	92205.6	117503.47	данные отсутствуют	данные отсутствуют
28	92210.18	117501.76	данные отсутствуют	данные отсутствуют
28	92210.18	117501.76	данные отсутствуют	данные отсутствуют
28	92210.18	117501.76	данные отсутствуют	данные отсутствуют
28	92210.18	117501.76	данные отсутствуют	данные отсутствуют
28	92210.18	117501.76	данные отсутствуют	данные отсутствуют
29	92208.15	117496.16	данные отсутствуют	данные отсутствуют
29	92208.15	117496.16	данные отсутствуют	данные отсутствуют
29	92208.15	117496.16	данные отсутствуют	данные отсутствуют
29	92208.15	117496.16	данные отсутствуют	данные отсутствуют
29	92208.15	117496.16	данные отсутствуют	данные отсутствуют
30	92203.58	117497.82	данные отсутствуют	данные отсутствуют
30	92203.58	117497.82	данные отсутствуют	данные отсутствуют
30	92203.58	117497.82	данные отсутствуют	данные отсутствуют
30	92203.58	117497.82	данные отсутствуют	данные отсутствуют
30	92203.58	117497.82	данные отсутствуют	данные отсутствуют
30	92203.58	117497.82	данные отсутствуют	данные отсутствуют

Государственный регистратор		ФГИС ЕГРН
полное наименование должности	подпись	инициалы, фамилия

М.П.

Выписка из Единого государственного реестра недвижимости об объекте недвижимости
Сведения о частях земельного участка

Земельный участок			
<small>(вид объекта недвижимости)</small>			
Лист № <u> </u> Раздела 4.2	Всего листов раздела 4.2 : <u> </u>	Всего разделов: <u> </u>	Всего листов выписки: <u> </u>
11.01.2023 № 99/2023/514534023			
Кадастровый номер:		78:31:0001518:23	

Номер точки	Координаты, м		Описание закрепления на местности	Средняя квадратическая погрешность определения координат характерных точек границы части земельного участка, м
	X	Y		
1	2	3	4	5
30	92203.58	117497.82	данные отсутствуют	данные отсутствуют
30	92203.58	117497.82	данные отсутствуют	данные отсутствуют
30	92203.58	117497.82	данные отсутствуют	данные отсутствуют
31	92201.77	117492.55	данные отсутствуют	данные отсутствуют
31	92201.77	117492.55	данные отсутствуют	данные отсутствуют
31	92201.77	117492.55	данные отсутствуют	данные отсутствуют
31	92201.77	117492.55	данные отсутствуют	данные отсутствуют
31	92201.77	117492.55	данные отсутствуют	данные отсутствуют
31	92201.77	117492.55	данные отсутствуют	данные отсутствуют
31	92201.77	117492.55	данные отсутствуют	данные отсутствуют
31	92201.77	117492.55	данные отсутствуют	данные отсутствуют
31	92201.77	117492.55	данные отсутствуют	данные отсутствуют
31	92201.77	117492.55	данные отсутствуют	данные отсутствуют
31	92201.77	117492.55	данные отсутствуют	данные отсутствуют
31	92201.77	117492.55	данные отсутствуют	данные отсутствуют
31	92201.77	117492.55	данные отсутствуют	данные отсутствуют
31	92201.77	117492.55	данные отсутствуют	данные отсутствуют
31	92201.77	117492.55	данные отсутствуют	данные отсутствуют
31	92201.77	117492.55	данные отсутствуют	данные отсутствуют
32	92201.49	117491.75	данные отсутствуют	данные отсутствуют
32	92201.49	117491.75	данные отсутствуют	данные отсутствуют
Государственный регистратор				ФГИС ЕГРН
полное наименование должности			подпись	инициалы, фамилия

М.П.

Выписка из Единого государственного реестра недвижимости об объекте недвижимости
Сведения о частях земельного участка

Земельный участок			
(вид объекта недвижимости)			
Лист № ___ Раздела 4.2	Всего листов раздела 4.2 : ___	Всего разделов: ___	Всего листов выписки: ___
11.01.2023 № 99/2023/514534023			
Кадастровый номер:		78:31:0001518:23	

Номер точки	Координаты, м		Описание закрепления на местности	Средняя квадратическая погрешность определения координат характерных точек границы части земельного участка, м
	X	Y		
1	2	3	4	5
32	92201.49	117491.75	данные отсутствуют	данные отсутствуют
32	92201.49	117491.75	данные отсутствуют	данные отсутствуют
32	92201.49	117491.75	данные отсутствуют	данные отсутствуют
32	92201.49	117491.75	данные отсутствуют	данные отсутствуют
32	92201.49	117491.75	данные отсутствуют	данные отсутствуют
32	92201.49	117491.75	данные отсутствуют	данные отсутствуют
32	92201.49	117491.75	данные отсутствуют	данные отсутствуют
32	92201.49	117491.75	данные отсутствуют	данные отсутствуют
32	92201.49	117491.75	данные отсутствуют	данные отсутствуют
32	92201.49	117491.75	данные отсутствуют	данные отсутствуют
32	92201.49	117491.75	данные отсутствуют	данные отсутствуют
32	92201.49	117491.75	данные отсутствуют	данные отсутствуют
32	92201.49	117491.75	данные отсутствуют	данные отсутствуют
32	92201.49	117491.75	данные отсутствуют	данные отсутствуют
32	92201.49	117491.75	данные отсутствуют	данные отсутствуют
33	92200.48	117488.88	данные отсутствуют	данные отсутствуют
33	92200.48	117488.88	данные отсутствуют	данные отсутствуют
33	92200.48	117488.88	данные отсутствуют	данные отсутствуют
33	92200.48	117488.88	данные отсутствуют	данные отсутствуют
33	92200.48	117488.88	данные отсутствуют	данные отсутствуют
33	92200.48	117488.88	данные отсутствуют	данные отсутствуют

Государственный регистратор		ФГИС ЕГРН
полное наименование должности	подпись	инициалы, фамилия

М.П.

Выписка из Единого государственного реестра недвижимости об объекте недвижимости
Сведения о частях земельного участка

Земельный участок			
(вид объекта недвижимости)			
Лист № <u> </u> Раздела 4.2	Всего листов раздела 4.2 : <u> </u>	Всего разделов: <u> </u>	Всего листов выписки: <u> </u>
11.01.2023 № 99/2023/514534023			
Кадастровый номер:		78:31:0001518:23	

Номер точки	Координаты, м		Описание закрепления на местности	Средняя квадратическая погрешность определения координат характерных точек границы части земельного участка, м
	X	Y		
1	2	3	4	5
33	92200.48	117488.88	данные отсутствуют	данные отсутствуют
33	92200.48	117488.88	данные отсутствуют	данные отсутствуют
33	92200.48	117488.88	данные отсутствуют	данные отсутствуют
33	92200.48	117488.88	данные отсутствуют	данные отсутствуют
33	92200.48	117488.88	данные отсутствуют	данные отсутствуют
33	92200.48	117488.88	данные отсутствуют	данные отсутствуют
34	92201.11	117488.67	данные отсутствуют	данные отсутствуют
34	92201.11	117488.67	данные отсутствуют	данные отсутствуют
34	92201.11	117488.67	данные отсутствуют	данные отсутствуют
34	92201.11	117488.67	данные отсутствуют	данные отсутствуют
34	92201.11	117488.67	данные отсутствуют	данные отсутствуют
34	92201.11	117488.67	данные отсутствуют	данные отсутствуют
34	92201.11	117488.67	данные отсутствуют	данные отсутствуют
34	92201.11	117488.67	данные отсутствуют	данные отсутствуют
34	92201.11	117488.67	данные отсутствуют	данные отсутствуют
34	92201.11	117488.67	данные отсутствуют	данные отсутствуют
34	92201.11	117488.67	данные отсутствуют	данные отсутствуют
34	92201.11	117488.67	данные отсутствуют	данные отсутствуют
34	92201.11	117488.67	данные отсутствуют	данные отсутствуют
34	92201.11	117488.67	данные отсутствуют	данные отсутствуют
Государственный регистратор				ФГИС ЕГРН
полное наименование должности			подпись	инициалы, фамилия

М.П.

Сведения о частях земельного участка

Земельный участок			
(вид объекта недвижимости)			
Лист № ___ Раздела 4.2	Всего листов раздела 4.2 : ___	Всего разделов: ___	Всего листов выписки: ___
11.01.2023 № 99/2023/514534023			
Кадастровый номер:		78:31:0001518:23	

Номер точки	Координаты, м		Описание закрепления на местности	Средняя квадратическая погрешность определения координат характерных точек границы части земельного участка, м
	X	Y		
1	2	3	4	5
34	92201.11	117488.67	данные отсутствуют	данные отсутствуют
35	92225.16	117480.17	данные отсутствуют	данные отсутствуют
35	92225.16	117480.17	данные отсутствуют	данные отсутствуют
35	92225.16	117480.17	данные отсутствуют	данные отсутствуют
35	92225.16	117480.17	данные отсутствуют	данные отсутствуют
35	92225.16	117480.17	данные отсутствуют	данные отсутствуют
35	92225.16	117480.17	данные отсутствуют	данные отсутствуют
35	92225.16	117480.17	данные отсутствуют	данные отсутствуют
36	92224.56	117478.85	данные отсутствуют	данные отсутствуют
36	92224.56	117478.85	данные отсутствуют	данные отсутствуют
36	92224.56	117478.85	данные отсутствуют	данные отсутствуют
36	92224.56	117478.85	данные отсутствуют	данные отсутствуют
36	92224.56	117478.85	данные отсутствуют	данные отсутствуют
36	92224.56	117478.85	данные отсутствуют	данные отсутствуют
36	92224.56	117478.85	данные отсутствуют	данные отсутствуют
36	92224.56	117478.85	данные отсутствуют	данные отсутствуют
37	92228.99	117476.92	данные отсутствуют	данные отсутствуют
37	92228.99	117476.92	данные отсутствуют	данные отсутствуют
37	92228.99	117476.92	данные отсутствуют	данные отсутствуют
37	92228.99	117476.92	данные отсутствуют	данные отсутствуют

Государственный регистратор		ФГИС ЕГРН
полное наименование должности	подпись	инициалы, фамилия

М.П.

Выписка из Единого государственного реестра недвижимости об объекте недвижимости
Сведения о частях земельного участка

Земельный участок			
(вид объекта недвижимости)			
Лист № ___ Раздела 4.2	Всего листов раздела 4.2 : ___	Всего разделов: ___	Всего листов выписки: ___
11.01.2023 № 99/2023/514534023			
Кадастровый номер:		78:31:0001518:23	

Номер точки	Координаты, м		Описание закрепления на местности	Средняя квадратическая погрешность определения координат характерных точек границы части земельного участка, м
	X	Y		
1	2	3	4	5
37	92228.99	117476.92	данные отсутствуют	данные отсутствуют
37	92228.99	117476.92	данные отсутствуют	данные отсутствуют
37	92228.99	117476.92	данные отсутствуют	данные отсутствуют
37	92228.99	117476.92	данные отсутствуют	данные отсутствуют
38	92228.3	117475.33	данные отсутствуют	данные отсутствуют
38	92228.3	117475.33	данные отсутствуют	данные отсутствуют
38	92228.3	117475.33	данные отсутствуют	данные отсутствуют
38	92228.3	117475.33	данные отсутствуют	данные отсутствуют
38	92228.3	117475.33	данные отсутствуют	данные отсутствуют
38	92228.3	117475.33	данные отсутствуют	данные отсутствуют
38	92228.3	117475.33	данные отсутствуют	данные отсутствуют
38	92228.3	117475.33	данные отсутствуют	данные отсутствуют
38	92228.3	117475.33	данные отсутствуют	данные отсутствуют
38	92228.3	117475.33	данные отсутствуют	данные отсутствуют
38	92228.3	117475.33	данные отсутствуют	данные отсутствуют
39	92234.4	117473.23	данные отсутствуют	данные отсутствуют
39	92234.4	117473.23	данные отсутствуют	данные отсутствуют
39	92234.4	117473.23	данные отсутствуют	данные отсутствуют
39	92234.4	117473.23	данные отсутствуют	данные отсутствуют
39	92234.4	117473.23	данные отсутствуют	данные отсутствуют

Государственный регистратор		ФГИС ЕГРН
полное наименование должности	подпись	инициалы, фамилия

М.П.

Выписка из Единого государственного реестра недвижимости об объекте недвижимости
Сведения о частях земельного участка

Земельный участок			
(вид объекта недвижимости)			
Лист № ___ Раздела 4.2	Всего листов раздела 4.2 : ___	Всего разделов: ___	Всего листов выписки: ___
11.01.2023 № 99/2023/514534023			
Кадастровый номер:		78:31:0001518:23	

Номер точки	Координаты, м		Описание закрепления на местности	Средняя квадратическая погрешность определения координат характерных точек границы части земельного участка, м
	X	Y		
1	2	3	4	5
39	92234.4	117473.23	данные отсутствуют	данные отсутствуют
39	92234.4	117473.23	данные отсутствуют	данные отсутствуют
40	92240.47	117470.93	данные отсутствуют	данные отсутствуют
40	92240.47	117470.93	данные отсутствуют	данные отсутствуют
40	92240.47	117470.93	данные отсутствуют	данные отсутствуют
40	92240.47	117470.93	данные отсутствуют	данные отсутствуют
40	92240.47	117470.93	данные отсутствуют	данные отсутствуют
40	92240.47	117470.93	данные отсутствуют	данные отсутствуют
40	92240.47	117470.93	данные отсутствуют	данные отсутствуют
40	92240.47	117470.93	данные отсутствуют	данные отсутствуют
41	92234.81	117456	данные отсутствуют	данные отсутствуют
41	92234.81	117456	данные отсутствуют	данные отсутствуют
41	92234.81	117456	данные отсутствуют	данные отсутствуют
41	92234.81	117456	данные отсутствуют	данные отсутствуют
41	92234.81	117456	данные отсутствуют	данные отсутствуют
41	92234.81	117456	данные отсутствуют	данные отсутствуют
42	92229.11	117441.03	данные отсутствуют	данные отсутствуют
42	92229.11	117441.03	данные отсутствуют	данные отсутствуют
Государственный регистратор				ФГИС ЕГРН
полное наименование должности			подпись	инициалы, фамилия

М.П.

Выписка из Единого государственного реестра недвижимости об объекте недвижимости
Сведения о частях земельного участка

Земельный участок			
(вид объекта недвижимости)			
Лист № ___ Раздела 4.2	Всего листов раздела 4.2 : ___	Всего разделов: ___	Всего листов выписки: ___
11.01.2023 № 99/2023/514534023			
Кадастровый номер:		78:31:0001518:23	

Номер точки	Координаты, м		Описание закрепления на местности	Средняя квадратическая погрешность определения координат характерных точек границы части земельного участка, м
	X	Y		
1	2	3	4	5
42	92229.11	117441.03	данные отсутствуют	данные отсутствуют
42	92229.11	117441.03	данные отсутствуют	данные отсутствуют
42	92229.11	117441.03	данные отсутствуют	данные отсутствуют
43	92260.18	117441.26	данные отсутствуют	данные отсутствуют
43	92260.18	117441.26	данные отсутствуют	данные отсутствуют
43	92260.18	117441.26	данные отсутствуют	данные отсутствуют
43	92260.18	117441.26	данные отсутствуют	данные отсутствуют
43	92260.18	117441.26	данные отсутствуют	данные отсутствуют
43	92260.18	117441.26	данные отсутствуют	данные отсутствуют
44	92305.42	117587.57	данные отсутствуют	данные отсутствуют
44	92305.42	117587.57	данные отсутствуют	данные отсутствуют
45	92345.19	117573.46	данные отсутствуют	данные отсутствуют
46	92343.39	117568.53	данные отсутствуют	данные отсутствуют
47	92338.86	117556.84	данные отсутствуют	данные отсутствуют
47	92338.86	117556.84	данные отсутствуют	данные отсутствуют
48	92299.57	117571.15	данные отсутствуют	данные отсутствуют
48	92299.57	117571.15	данные отсутствуют	данные отсутствуют
Государственный регистратор				ФГИС ЕГРН
полное наименование должности			подпись	инициалы, фамилия

М.П.

Выписка из Единого государственного реестра недвижимости об объекте недвижимости
Сведения о частях земельного участка

Земельный участок			
(вид объекта недвижимости)			
Лист № ___ Раздела 4.2	Всего листов раздела 4.2 : ___	Всего разделов: ___	Всего листов выписки: ___
11.01.2023 № 99/2023/514534023			
Кадастровый номер:		78:31:0001518:23	

Номер точки	Координаты, м		Описание закрепления на местности	Средняя квадратическая погрешность определения координат характерных точек границы части земельного участка, м
	X	Y		
1	2	3	4	5
49	92337.95	117447.22	данные отсутствуют	данные отсутствуют
49	92337.95	117447.22	данные отсутствуют	данные отсутствуют
50	92316.65	117454.81	данные отсутствуют	данные отсутствуют
50	92316.65	117454.81	данные отсутствуют	данные отсутствуют
51	92316.21	117455.03	данные отсутствуют	данные отсутствуют
51	92316.21	117455.03	данные отсутствуют	данные отсутствуют
52	92310.76	117456.92	данные отсутствуют	данные отсутствуют
52	92310.76	117456.92	данные отсутствуют	данные отсутствуют
53	92282.63	117466.38	данные отсутствуют	данные отсутствуют
53	92282.63	117466.38	данные отсутствуют	данные отсутствуют
54	92203.71	117493.91	данные отсутствуют	данные отсутствуют
55	92204.93	117497.33	данные отсутствуют	данные отсутствуют
56	92205.79	117493.18	данные отсутствуют	данные отсутствуют
57	92204.4	117487.51	данные отсутствуют	данные отсутствуют
58	92391.82	117533.73	данные отсутствуют	данные отсутствуют
58	92391.82	117533.73	данные отсутствуют	данные отсутствуют
59	92360.75	117548.31	данные отсутствуют	данные отсутствуют
Государственный регистратор				ФГИС ЕГРН
полное наименование должности			подпись	инициалы, фамилия

М.П.

Выписка из Единого государственного реестра недвижимости об объекте недвижимости
Сведения о частях земельного участка

Земельный участок			
(вид объекта недвижимости)			
Лист № ___ Раздела 4.2	Всего листов раздела 4.2 : ___	Всего разделов: ___	Всего листов выписки: ___
11.01.2023 № 99/2023/514534023			
Кадастровый номер:		78:31:0001518:23	

Номер точки	Координаты, м		Описание закрепления на местности	Средняя квадратическая погрешность определения координат характерных точек границы части земельного участка, м
	X	Y		
1	2	3	4	5
59	92360.75	117548.31	данные отсутствуют	данные отсутствуют
60	92362.11	117550.62	данные отсутствуют	данные отсутствуют
60	92362.11	117550.62	данные отсутствуют	данные отсутствуют
61	92350.38	117557.05	данные отсутствуют	данные отсутствуют
61	92350.38	117557.05	данные отсутствуют	данные отсутствуют
62	92348.29	117553.22	данные отсутствуют	данные отсутствуют
62	92348.29	117553.22	данные отсутствуют	данные отсутствуют
63	92277.72	117578.89	данные отсутствуют	данные отсутствуют
63	92277.72	117578.89	данные отсутствуют	данные отсутствуют
64	92266.32	117582.98	данные отсутствуют	данные отсутствуют
64	92266.32	117582.98	данные отсутствуют	данные отсутствуют
65	92320.77	117425.01	данные отсутствуют	данные отсутствуют
66	92338.1	117472.73	данные отсутствуют	данные отсутствуют
67	92340.73	117471.77	данные отсутствуют	данные отсутствуют
68	92341.5	117471.55	данные отсутствуют	данные отсутствуют
69	92342.3	117471.46	данные отсутствуют	данные отсутствуют
70	92343.1	117471.51	данные отсутствуют	данные отсутствуют

Государственный регистратор		ФГИС ЕГРН
полное наименование должности	подпись	инициалы, фамилия

М.П.

Выписка из Единого государственного реестра недвижимости об объекте недвижимости
Сведения о частях земельного участка

Земельный участок			
(вид объекта недвижимости)			
Лист № ___ Раздела 4.2	Всего листов раздела 4.2 : ___	Всего разделов: ___	Всего листов выписки: ___
11.01.2023 № 99/2023/514534023			
Кадастровый номер:		78:31:0001518:23	

Номер точки	Координаты, м		Описание закрепления на местности	Средняя квадратическая погрешность определения координат характерных точек границы части земельного участка, м
	X	Y		
1	2	3	4	5
71	92343.89	117471.68	данные отсутствуют	данные отсутствуют
72	92344.64	117471.97	данные отсутствуют	данные отсутствуют
73	92345.33	117472.38	данные отсутствуют	данные отсутствуют
74	92345.95	117472.9	данные отсутствуют	данные отсутствуют
75	92346.47	117473.51	данные отсутствуют	данные отсутствуют
76	92346.9	117474.2	данные отсутствуют	данные отсутствуют
77	92388.74	117556.48	данные отсутствуют	данные отсутствуют
78	92389.04	117557.24	данные отсутствуют	данные отсутствуют
79	92389.23	117558.04	данные отсутствуют	данные отсутствуют
80	92389.27	117558.86	данные отсутствуют	данные отсутствуют
81	92389.18	117559.68	данные отсутствуют	данные отсутствуют
82	92388.96	117560.48	данные отсутствуют	данные отсутствуют
83	92388.61	117561.22	данные отсутствуют	данные отсутствуют
84	92388.15	117561.9	данные отсутствуют	данные отсутствуют
85	92387.58	117562.49	данные отсутствуют	данные отсутствуют
86	92386.92	117562.99	данные отсутствуют	данные отсутствуют
87	92377.12	117569.1	данные отсутствуют	данные отсутствуют
Государственный регистратор				ФГИС ЕГРН
полное наименование должности			подпись	инициалы, фамилия

М.П.

Выписка из Единого государственного реестра недвижимости об объекте недвижимости
Сведения о частях земельного участка

Земельный участок			
(вид объекта недвижимости)			
Лист № ___ Раздела 4.2	Всего листов раздела 4.2 : ___	Всего разделов: ___	Всего листов выписки: ___
11.01.2023 № 99/2023/514534023			
Кадастровый номер:		78:31:0001518:23	

Номер точки	Координаты, м		Описание закрепления на местности	Средняя квадратическая погрешность определения координат характерных точек границы части земельного участка, м
	X	Y		
1	2	3	4	5
88	92380.3	117573.89	данные отсутствуют	данные отсутствуют
89	92369.88	117576.27	данные отсутствуют	данные отсутствуют
90	92365.95	117570.35	данные отсутствуют	данные отсутствуют
91	92365.52	117569.57	данные отсутствуют	данные отсутствуют
92	92365.24	117568.72	данные отсутствуют	данные отсутствуют
93	92365.11	117567.84	данные отсутствуют	данные отсутствуют
94	92365.14	117566.96	данные отсутствуют	данные отсутствуют
95	92365.33	117566.09	данные отсутствуют	данные отсутствуют
96	92365.67	117565.27	данные отсутствуют	данные отсутствуют
97	92366.15	117564.52	данные отсутствуют	данные отсутствуют
98	92366.75	117563.87	данные отсутствуют	данные отсутствуют
99	92367.47	117563.34	данные отсутствуют	данные отсутствуют
100	92377.75	117556.93	данные отсутствуют	данные отсутствуют
101	92339.99	117482.68	данные отсутствуют	данные отсутствуют
102	92336.82	117483.84	данные отсутствуют	данные отсутствуют
103	92335.97	117484.06	данные отсутствуют	данные отсутствуют
104	92335.1	117484.14	данные отсутствуют	данные отсутствуют
Государственный регистратор				ФГИС ЕГРН
полное наименование должности			подпись	инициалы, фамилия

М.П.

Выписка из Единого государственного реестра недвижимости об объекте недвижимости
Сведения о частях земельного участка

Земельный участок			
(вид объекта недвижимости)			
Лист № ___ Раздела 4.2	Всего листов раздела 4.2 : ___	Всего разделов: ___	Всего листов выписки: ___
11.01.2023 № 99/2023/514534023			
Кадастровый номер:		78:31:0001518:23	

Номер точки	Координаты, м		Описание закрепления на местности	Средняя квадратическая погрешность определения координат характерных точек границы части земельного участка, м
	X	Y		
1	2	3	4	5
105	92334.24	117484.06	данные отсутствуют	данные отсутствуют
106	92333.39	117483.83	данные отсутствуют	данные отсутствуют
107	92332.6	117483.47	данные отсутствуют	данные отсутствуют
108	92331.89	117482.97	данные отсутствуют	данные отсутствуют
109	92331.27	117482.35	данные отсутствуют	данные отсутствуют
110	92330.77	117481.63	данные отсутствуют	данные отсутствуют
111	92330.41	117480.85	данные отсутствуют	данные отсутствуют
112	92310.61	117426.33	данные отсутствуют	данные отсутствуют
113	92302.36	117428.38	данные отсутствуют	данные отсутствуют
114	92301.51	117428.51	данные отсутствуют	данные отсутствуют
115	92300.66	117428.5	данные отсутствуют	данные отсутствуют
116	92299.81	117428.34	данные отсутствуют	данные отсутствуют
117	92299.02	117428.04	данные отсутствуют	данные отсутствуют
118	92231.61	117474.19	данные отсутствуют	данные отсутствуют
119	92242.91	117476.77	данные отсутствуют	данные отсутствуют
120	92242.92	117476.78	данные отсутствуют	данные отсутствуют
121	92242.94	117476.78	данные отсутствуют	данные отсутствуют

Государственный регистратор		ФГИС ЕГРН
полное наименование должности	подпись	инициалы, фамилия

М.П.

Сведения о частях земельного участка

Земельный участок			
(вид объекта недвижимости)			
Лист № ___ Раздела 4.2	Всего листов раздела 4.2 : ___	Всего разделов: ___	Всего листов выписки: ___
11.01.2023 № 99/2023/514534023			
Кадастровый номер:		78:31:0001518:23	

Номер точки	Координаты, м		Описание закрепления на местности	Средняя квадратическая погрешность определения координат характерных точек границы части земельного участка, м
	X	Y		
1	2	3	4	5
122	92245.36	117477.36	данные отсутствуют	данные отсутствуют
123	92245.82	117477.53	данные отсутствуют	данные отсутствуют
124	92246.22	117477.81	данные отсутствуют	данные отсутствуют
125	92246.54	117478.18	данные отсутствуют	данные отсутствуют
126	92246.77	117478.63	данные отсутствуют	данные отсутствуют
127	92273.7	117553.51	данные отсутствуют	данные отсутствуют
128	92273.8	117553.99	данные отсутствуют	данные отсутствуют
129	92273.78	117554.49	данные отсутствуют	данные отсутствуют
130	92273.65	117554.97	данные отсутствуют	данные отсутствуют
131	92273.4	117555.4	данные отсутствуют	данные отсутствуют
132	92271.86	117557.4	данные отсутствуют	данные отсутствуют
133	92262.83	117569.15	данные отсутствуют	данные отсутствуют
134	92262.57	117569.43	данные отсутствуют	данные отсутствуют
135	92262.26	117569.66	данные отсутствуют	данные отсутствуют
136	92261.91	117569.82	данные отсутствуют	данные отсутствуют
137	92241.57	117576.91	данные отсутствуют	данные отсутствуют
138	92245.38	117590.59	данные отсутствуют	данные отсутствуют
Государственный регистратор				ФГИС ЕГРН
полное наименование должности			подпись	инициалы, фамилия

М.П.

Выписка из Единого государственного реестра недвижимости об объекте недвижимости
Сведения о частях земельного участка

Земельный участок			
(вид объекта недвижимости)			
Лист № ___ Раздела 4.2	Всего листов раздела 4.2 : ___	Всего разделов: ___	Всего листов выписки: ___
11.01.2023 № 99/2023/514534023			
Кадастровый номер:		78:31:0001518:23	

Номер точки	Координаты, м		Описание закрепления на местности	Средняя квадратическая погрешность определения координат характерных точек границы части земельного участка, м
	X	Y		
1	2	3	4	5
139	92255.16	117621.22	данные отсутствуют	данные отсутствуют
140	92251.49	117622.86	данные отсутствуют	данные отсутствуют
141	92241.56	117591.78	данные отсутствуют	данные отсутствуют
142	92237.21	117576.18	данные отсутствуют	данные отсутствуют
143	92237.13	117575.68	данные отсутствуют	данные отсутствуют
144	92237.19	117575.18	данные отсутствуют	данные отсутствуют
145	92237.36	117574.71	данные отсутствуют	данные отсутствуют
146	92237.65	117574.3	данные отсутствуют	данные отсутствуют
147	92238.03	117573.97	данные отсутствуют	данные отсутствуют
148	92238.48	117573.75	данные отсутствуют	данные отсутствуют
149	92260.03	117566.24	данные отсутствуют	данные отсутствуют
150	92269.56	117553.83	данные отсутствуют	данные отсутствуют
151	92243.37	117481	данные отсутствуют	данные отсутствуют
152	92242.01	117480.67	данные отсутствуют	данные отсутствуют
153	92227.83	117477.42	данные отсутствуют	данные отсутствуют
154	92203.84	117487.71	данные отсутствуют	данные отсутствуют
155	92204.18	117488.45	данные отсутствуют	данные отсутствуют

Государственный регистратор		ФГИС ЕГРН
полное наименование должности	подпись	инициалы, фамилия

М.П.

Выписка из Единого государственного реестра недвижимости об объекте недвижимости
Сведения о частях земельного участка

Земельный участок			
(вид объекта недвижимости)			
Лист № ___ Раздела 4.2	Всего листов раздела 4.2 : ___	Всего разделов: ___	Всего листов выписки: ___
11.01.2023 № 99/2023/514534023			
Кадастровый номер:		78:31:0001518:23	

Номер точки	Координаты, м		Описание закрепления на местности	Средняя квадратическая погрешность определения координат характерных точек границы части земельного участка, м
	X	Y		
1	2	3	4	5
156	92204.4	117489.23	данные отсутствуют	данные отсутствуют
157	92204.49	117490.05	данные отсутствуют	данные отсутствуют
158	92204.44	117490.86	данные отсутствуют	данные отсутствуют
159	92204.26	117491.66	данные отсутствуют	данные отсутствуют
160	92203.95	117492.42	данные отсутствуют	данные отсутствуют
161	92203.52	117493.12	данные отсутствуют	данные отсутствуют
162	92202.99	117493.73	данные отсутствуют	данные отсутствуют
163	92202.36	117494.26	данные отсутствуют	данные отсутствуют
164	92213.23	117525.26	данные отсутствуют	данные отсутствуют
165	92214.07	117525.23	данные отсутствуют	данные отсутствуют
166	92214.92	117525.34	данные отсутствуют	данные отсутствуют
167	92215.72	117525.6	данные отсутствуют	данные отсутствуют
168	92216.48	117525.99	данные отсутствуют	данные отсутствуют
169	92217.16	117526.5	данные отсутствуют	данные отсутствуют
170	92217.74	117527.12	данные отсутствуют	данные отсутствуют
171	92218.21	117527.83	данные отсутствуют	данные отсутствуют
172	92218.55	117528.61	данные отсутствуют	данные отсутствуют

Государственный регистратор		ФГИС ЕГРН
полное наименование должности	подпись	инициалы, фамилия

М.П.

Выписка из Единого государственного реестра недвижимости об объекте недвижимости
Сведения о частях земельного участка

Земельный участок			
(вид объекта недвижимости)			
Лист № ___ Раздела 4.2	Всего листов раздела 4.2 : ___	Всего разделов: ___	Всего листов выписки: ___
11.01.2023 № 99/2023/514534023			
Кадастровый номер:		78:31:0001518:23	

Номер точки	Координаты, м		Описание закрепления на местности	Средняя квадратическая погрешность определения координат характерных точек границы части земельного участка, м
	X	Y		
1	2	3	4	5
173	92218.75	117529.44	данные отсутствуют	данные отсутствуют
174	92218.81	117530.28	данные отсутствуют	данные отсутствуют
175	92218.73	117531.13	данные отсутствуют	данные отсутствуют
176	92218.51	117531.95	данные отсутствуют	данные отсутствуют
177	92218.15	117532.72	данные отсутствуют	данные отсутствуют
178	92217.66	117533.41	данные отсутствуют	данные отсутствуют
179	92217.06	117534.02	данные отсутствуют	данные отсутствуют
180	92216.38	117534.52	данные отсутствуют	данные отсутствуют
181	92206.95	117502.97	данные отсутствуют	данные отсутствуют
182	92250.06	117623.5	данные отсутствуют	данные отсутствуют
183	92339.36	117627.55	данные отсутствуют	данные отсутствуют
184	92310.2	117638.58	данные отсутствуют	данные отсутствуют
185	92329.72	117630.35	данные отсутствуют	данные отсутствуют
186	92325.87	117620.2	данные отсутствуют	данные отсутствуют
187	92328	117619.3	данные отсутствуют	данные отсутствуют
188	92328.42	117620.11	данные отсутствуют	данные отсутствуют
189	92330.21	117619.34	данные отсутствуют	данные отсутствуют
Государственный регистратор				ФГИС ЕГРН
полное наименование должности			подпись	инициалы, фамилия

М.П.

Сведения о частях земельного участка

Земельный участок			
(вид объекта недвижимости)			
Лист № __ Раздела 4.2	Всего листов раздела 4.2 : __	Всего разделов: __	Всего листов выписки: __
11.01.2023 № 99/2023/514534023			
Кадастровый номер:		78:31:0001518:23	

Номер точки	Координаты, м		Описание закрепления на местности	Средняя квадратическая погрешность определения координат характерных точек границы части земельного участка, м
	X	Y		
1	2	3	4	5
190	92329.89	117618.54	данные отсутствуют	данные отсутствуют
191	92335.08	117616.29	данные отсутствуют	данные отсутствуют
192	92208.39	117496.81	данные отсутствуют	данные отсутствуют
193	92200.51	117488.96	данные отсутствуют	данные отсутствуют
194	92225.24	117480.37	данные отсутствуют	данные отсутствуют
195	92227.08	117477.75	данные отсутствуют	данные отсутствуют
196	92228.48	117475.75	данные отсутствуют	данные отсутствуют
197	92228.94	117475.11	данные отсутствуют	данные отсутствуют
198	92237.46	117462.99	данные отсутствуют	данные отсутствуют
199	92247.01	117449.39	данные отсутствуют	данные отсутствуют
200	92250.09	117444.91	данные отсутствуют	данные отсутствуют
201	92250.05	117444.81	данные отсутствуют	данные отсутствуют
202	92248.76	117441.18	данные отсутствуют	данные отсутствуют
203	92266.92	117438.97	данные отсутствуют	данные отсутствуют
204	92266.67	117439.7	данные отсутствуют	данные отсутствуют
205	92266.31	117440.39	данные отсутствуют	данные отсутствуют
206	92265.86	117441.02	данные отсутствуют	данные отсутствуют
Государственный регистратор				ФГИС ЕГРН
полное наименование должности			подпись	инициалы, фамилия

М.П.

Выписка из Единого государственного реестра недвижимости об объекте недвижимости
Сведения о частях земельного участка

Земельный участок			
(вид объекта недвижимости)			
Лист № ___ Раздела 4.2	Всего листов раздела 4.2 : ___	Всего разделов: ___	Всего листов выписки: ___
11.01.2023 № 99/2023/514534023			
Кадастровый номер:		78:31:0001518:23	

Номер точки	Координаты, м		Описание закрепления на местности	Средняя квадратическая погрешность определения координат характерных точек границы части земельного участка, м
	X	Y		
1	2	3	4	5
207	92265.31	117441.57	данные отсутствуют	данные отсутствуют
208	92264.68	117442.03	данные отсутствуют	данные отсутствуют
209	92263.99	117442.39	данные отсутствуют	данные отсутствуют
210	92260.68	117447.15	данные отсутствуют	данные отсутствуют
211	92255.23	117455.08	данные отсутствуют	данные отсутствуют
212	92232.5	117487.44	данные отсутствуют	данные отсутствуют
213	92232	117488.03	данные отсутствуют	данные отсутствуют
214	92231.41	117488.55	данные отсутствуют	данные отсутствуют
215	92230.76	117488.97	данные отсутствуют	данные отсутствуют
216	92230.05	117489.29	данные отсутствуют	данные отсутствуют
217	92212.68	117523.69	данные отсутствуют	данные отсутствуют
218	92209.37	117514.25	данные отсутствуют	данные отсутствуют
219	92250.03	117500.74	данные отсутствуют	данные отсутствуют
220	92252.48	117507.63	данные отсутствуют	данные отсутствуют
221	92250.45	117508.35	данные отсутствуют	данные отсутствуют
222	92251.31	117510.86	данные отсутствуют	данные отсутствуют
223	92243.57	117441.14	данные отсутствуют	данные отсутствуют

Государственный регистратор		ФГИС ЕГРН
полное наименование должности	подпись	инициалы, фамилия

М.П.

Сведения о частях земельного участка

Земельный участок			
(вид объекта недвижимости)			
Лист № ___ Раздела 4.2	Всего листов раздела 4.2 : ___	Всего разделов: ___	Всего листов выписки: ___
11.01.2023 № 99/2023/514534023			
Кадастровый номер:		78:31:0001518:23	

Номер точки	Координаты, м		Описание закрепления на местности	Средняя квадратическая погрешность определения координат характерных точек границы части земельного участка, м
	X	Y		
1	2	3	4	5
224	92248.85	117441.18	данные отсутствуют	данные отсутствуют
224	92248.85	117441.18	данные отсутствуют	данные отсутствуют
224	92248.85	117441.18	данные отсутствуют	данные отсутствуют
225	92249.03	117441.73	данные отсутствуют	данные отсутствуют
226	92250.65	117441.19	данные отсутствуют	данные отсутствуют
227	92256.78	117441.23	данные отсутствуют	данные отсутствуют
228	92253.34	117444.34	данные отсутствуют	данные отсутствуют
229	92253	117444.59	данные отсутствуют	данные отсутствуют
230	92252.63	117444.76	данные отсутствуют	данные отсутствуют
231	92250.32	117445.52	данные отсутствуют	данные отсутствуют
232	92250.4	117446.05	данные отсутствуют	данные отсутствуют
233	92250.34	117446.6	данные отсутствуют	данные отсутствуют
233	92250.34	117446.6	данные отсутствуют	данные отсутствуют
233	92250.34	117446.6	данные отсутствуют	данные отсутствуют
234	92250.17	117447.04	данные отсутствуют	данные отсутствуют
235	92249.9	117447.42	данные отсутствуют	данные отсутствуют
236	92249.54	117447.74	данные отсутствуют	данные отсутствуют
Государственный регистратор				ФГИС ЕГРН
полное наименование должности			подпись	инициалы, фамилия

М.П.

Выписка из Единого государственного реестра недвижимости об объекте недвижимости
Сведения о частях земельного участка

Земельный участок			
(вид объекта недвижимости)			
Лист № ___ Раздела 4.2	Всего листов раздела 4.2 : ___	Всего разделов: ___	Всего листов выписки: ___
11.01.2023 № 99/2023/514534023			
Кадастровый номер:		78:31:0001518:23	

Номер точки	Координаты, м		Описание закрепления на местности	Средняя квадратическая погрешность определения координат характерных точек границы части земельного участка, м
	X	Y		
1	2	3	4	5
237	92249.13	117447.96	данные отсутствуют	данные отсутствуют
238	92247.23	117448.71	данные отсутствуют	данные отсутствуют
239	92246.68	117448.84	данные отсутствуют	данные отсутствуют
240	92246.12	117448.87	данные отсутствуют	данные отсутствуют
241	92244.56	117448.72	данные отсутствуют	данные отсутствуют
241	92244.56	117448.72	данные отсутствуют	данные отсутствуют
241	92244.56	117448.72	данные отсутствуют	данные отсутствуют
242	92241.36	117449.96	данные отсутствуют	данные отсутствуют
243	92236.79	117451.66	данные отсутствуют	данные отсутствуют
243	92236.79	117451.66	данные отсутствуют	данные отсутствуют
243	92236.79	117451.66	данные отсутствуют	данные отсутствуют
244	92236.3	117451.78	данные отсутствуют	данные отсутствуют
245	92235.81	117451.77	данные отсутствуют	данные отсутствуют
246	92235.33	117451.68	данные отсутствуют	данные отсутствуют
246	92235.33	117451.68	данные отсутствуют	данные отсутствуют
246	92235.33	117451.68	данные отсутствуют	данные отсутствуют
247	92233.44	117452.39	данные отсутствуют	данные отсутствуют

Государственный регистратор		ФГИС ЕГРН
полное наименование должности	подпись	инициалы, фамилия

М.П.

Сведения о частях земельного участка

Земельный участок			
(вид объекта недвижимости)			
Лист № ___ Раздела 4.2	Всего листов раздела 4.2 : ___	Всего разделов: ___	Всего листов выписки: ___
11.01.2023 № 99/2023/514534023			
Кадастровый номер:		78:31:0001518:23	

Номер точки	Координаты, м		Описание закрепления на местности	Средняя квадратическая погрешность определения координат характерных точек границы части земельного участка, м
	X	Y		
1	2	3	4	5
248	92231.61	117447.6	данные отсутствуют	данные отсутствуют
249	92239.18	117444.87	данные отсутствуют	данные отсутствуют
250	92244.29	117443.24	данные отсутствуют	данные отсутствуют
251	92240.47	117601.8	данные отсутствуют	данные отсутствуют
252	92239.1	117598.04	данные отсутствуют	данные отсутствуют
253	92239.58	117597.85	данные отсутствуют	данные отсутствуют
254	92240.08	117597.72	данные отсутствуют	данные отсутствуют
255	92240.6	117597.74	данные отсутствуют	данные отсутствуют
256	92241.11	117597.89	данные отсутствуют	данные отсутствуют
257	92241.55	117598.16	данные отсутствуют	данные отсутствуют
258	92241.91	117598.54	данные отсутствуют	данные отсутствуют
259	92242.16	117599	данные отсутствуют	данные отсутствуют
260	92242.28	117599.51	данные отсутствуют	данные отсутствуют
261	92242.26	117600.03	данные отсутствуют	данные отсутствуют
262	92242.12	117600.53	данные отсутствуют	данные отсутствуют
263	92241.84	117600.98	данные отсутствуют	данные отсутствуют
264	92241.46	117601.34	данные отсутствуют	данные отсутствуют

Государственный регистратор		ФГИС ЕГРН
полное наименование должности	подпись	инициалы, фамилия

М.П.

Выписка из Единого государственного реестра недвижимости об объекте недвижимости
Сведения о частях земельного участка

Земельный участок			
(вид объекта недвижимости)			
Лист № ___ Раздела 4.2	Всего листов раздела 4.2 : ___	Всего разделов: ___	Всего листов выписки: ___
11.01.2023 № 99/2023/514534023			
Кадастровый номер:		78:31:0001518:23	

Номер точки	Координаты, м		Описание закрепления на местности	Средняя квадратическая погрешность определения координат характерных точек границы части земельного участка, м
	X	Y		
1	2	3	4	5
265	92241.01	117601.59	данные отсутствуют	данные отсутствуют
266	92313.07	117501.29	данные отсутствуют	данные отсутствуют
267	92311.99	117502.21	данные отсутствуют	данные отсутствуют
268	92314.69	117514.75	данные отсутствуют	данные отсутствуют
269	92316.2	117515.74	данные отсутствуют	данные отсутствуют
270	92316.63	117516.02	данные отсутствуют	данные отсутствуют
271	92321.1	117518.97	данные отсутствуют	данные отсутствуют
272	92323.48	117520.54	данные отсутствуют	данные отсутствуют
273	92323.74	117520.74	данные отсутствуют	данные отсутствуют
274	92338.96	117534.86	данные отсутствуют	данные отсутствуют
275	92339.26	117535.22	данные отсутствуют	данные отсутствуют
276	92339.48	117535.66	данные отсутствуют	данные отсутствуют
277	92340.1	117537.38	данные отсутствуют	данные отсутствуют
278	92340.53	117538.59	данные отсутствуют	данные отсутствуют
279	92341.69	117541.86	данные отсутствуют	данные отсутствуют
280	92342.17	117541.71	данные отсутствуют	данные отсутствуют
281	92342.67	117541.68	данные отсутствуют	данные отсутствуют
Государственный регистратор				ФГИС ЕГРН
полное наименование должности			подпись	инициалы, фамилия

М.П.

Выписка из Единого государственного реестра недвижимости об объекте недвижимости
Сведения о частях земельного участка

Земельный участок			
(вид объекта недвижимости)			
Лист № ___ Раздела 4.2	Всего листов раздела 4.2 : ___	Всего разделов: ___	Всего листов выписки: ___
11.01.2023 № 99/2023/514534023			
Кадастровый номер:		78:31:0001518:23	

Номер точки	Координаты, м		Описание закрепления на местности	Средняя квадратическая погрешность определения координат характерных точек границы части земельного участка, м
	X	Y		
1	2	3	4	5
282	92343.17	117541.79	данные отсутствуют	данные отсутствуют
283	92343.62	117542.01	данные отсутствуют	данные отсутствуют
284	92344.01	117542.33	данные отсутствуют	данные отсутствуют
285	92344.31	117542.75	данные отсутствуют	данные отсутствуют
286	92343.06	117543.5	данные отсутствуют	данные отсутствуют
287	92343.23	117543.84	данные отсутствуют	данные отсутствуют
288	92339.88	117546.32	данные отсутствуют	данные отсутствуют
289	92339.38	117546.09	данные отсутствуют	данные отсутствуют
290	92338.97	117545.74	данные отсутствуют	данные отсутствуют
291	92338.66	117545.29	данные отсутствуют	данные отсутствуют
292	92338.49	117544.79	данные отсутствуют	данные отсутствуют
293	92336.76	117539.93	данные отсутствуют	данные отсутствуют
294	92336.32	117538.71	данные отсутствуют	данные отсутствуют
295	92335.88	117537.46	данные отсутствуют	данные отсутствуют
296	92321.14	117523.79	данные отсутствуют	данные отсутствуют
297	92318.9	117522.31	данные отсутствуют	данные отсутствуют
298	92314.44	117519.37	данные отсутствуют	данные отсутствуют
Государственный регистратор				ФГИС ЕГРН
полное наименование должности			подпись	инициалы, фамилия

М.П.

Выписка из Единого государственного реестра недвижимости об объекте недвижимости
Сведения о частях земельного участка

Земельный участок			
(вид объекта недвижимости)			
Лист № ___ Раздела 4.2	Всего листов раздела 4.2 : ___	Всего разделов: ___	Всего листов выписки: ___
11.01.2023 № 99/2023/514534023			
Кадастровый номер:		78:31:0001518:23	

Номер точки	Координаты, м		Описание закрепления на местности	Средняя квадратическая погрешность определения координат характерных точек границы части земельного участка, м
	X	Y		
1	2	3	4	5
299	92311.81	117517.64	данные отсутствуют	данные отсутствуют
300	92311.41	117517.3	данные отсутствуют	данные отсутствуют
301	92311.12	117516.87	данные отсутствуют	данные отсутствуют
302	92310.96	117516.39	данные отсутствуют	данные отсутствуют
303	92307.83	117501.9	данные отсутствуют	данные отсутствуют
304	92307.18	117499.12	данные отсутствуют	данные отсутствуют
305	92307.06	117498.56	данные отсутствуют	данные отсутствуют
306	92306.51	117496.18	данные отсутствуют	данные отсутствуют
307	92305.18	117494.94	данные отсутствуют	данные отсутствуют
308	92298.47	117488.95	данные отсутствуют	данные отсутствуют
309	92288.58	117480.12	данные отсутствуют	данные отсутствуют
310	92276.46	117469.32	данные отсутствуют	данные отсутствуют
311	92273.82	117467.82	данные отсутствуют	данные отсутствуют
312	92273.24	117467.58	данные отсутствуют	данные отсутствуют
313	92273.04	117468.01	данные отсутствуют	данные отсутствуют
314	92272.75	117468.39	данные отсутствуют	данные отсутствуют
315	92272.2	117466.84	данные отсутствуют	данные отсутствуют
Государственный регистратор				ФГИС ЕГРН
полное наименование должности			подпись	инициалы, фамилия

М.П.

Выписка из Единого государственного реестра недвижимости об объекте недвижимости
Сведения о частях земельного участка

Земельный участок			
(вид объекта недвижимости)			
Лист № ___ Раздела 4.2	Всего листов раздела 4.2 : ___	Всего разделов: ___	Всего листов выписки: ___
11.01.2023 № 99/2023/514534023			
Кадастровый номер:		78:31:0001518:23	

Номер точки	Координаты, м		Описание закрепления на местности	Средняя квадратическая погрешность определения координат характерных точек границы части земельного участка, м
	X	Y		
1	2	3	4	5
316	92269.51	117467.76	данные отсутствуют	данные отсутствуют
317	92269.38	117467.41	данные отсутствуют	данные отсутствуют
318	92269.33	117467.04	данные отсутствуют	данные отсутствуют
319	92269.36	117466.68	данные отсутствуют	данные отсутствуют
320	92269.61	117465	данные отсутствуют	данные отсутствуют
321	92269.67	117463.95	данные отсутствуют	данные отсутствуют
322	92269.81	117463.47	данные отсутствуют	данные отсутствуют
323	92270.07	117463.05	данные отсутствуют	данные отсутствуют
324	92270.42	117462.7	данные отсутствуют	данные отсутствуют
325	92270.85	117462.45	данные отсутствуют	данные отсутствуют
326	92271.33	117462.32	данные отсутствуют	данные отсутствуют
327	92271.82	117462.31	данные отсутствуют	данные отсутствуют
328	92272.31	117462.42	данные отсутствуют	данные отсутствуют
329	92274.05	117463.35	данные отсутствуют	данные отсутствуют
330	92275.78	117464.34	данные отсутствуют	данные отсутствуют
331	92278.61	117465.94	данные отсутствуют	данные отсутствуют
332	92278.96	117466.19	данные отсутствуют	данные отсутствуют

Государственный регистратор		ФГИС ЕГРН
полное наименование должности	подпись	инициалы, фамилия

М.П.

Выписка из Единого государственного реестра недвижимости об объекте недвижимости
Сведения о частях земельного участка

Земельный участок			
<small>(вид объекта недвижимости)</small>			
Лист № ___ Раздела 4.2	Всего листов раздела 4.2 : ___	Всего разделов: ___	Всего листов выписки: ___
11.01.2023 № 99/2023/514534023			
Кадастровый номер:		78:31:0001518:23	

Номер точки	Координаты, м		Описание закрепления на местности	Средняя квадратическая погрешность определения координат характерных точек границы части земельного участка, м
	X	Y		
1	2	3	4	5
333	92291.24	117477.14	данные отсутствуют	данные отсутствуют
334	92301.13	117485.97	данные отсутствуют	данные отсутствуют
335	92307.86	117491.97	данные отсутствуют	данные отсутствуют
336	92309.69	117493.68	данные отсутствуют	данные отсутствуют
337	92309.94	117493.97	данные отсутствуют	данные отсутствуют
338	92310.14	117494.31	данные отсутствуют	данные отсутствуют
339	92310.27	117494.69	данные отсутствуют	данные отсутствуют
340	92310.96	117497.67	данные отсутствуют	данные отсутствуют
341	92310.99	117497.82	данные отсутствуют	данные отсутствуют
342	92311.33	117497.61	данные отсутствуют	данные отсутствуют
343	92311.71	117497.47	данные отсутствуют	данные отсутствуют
344	92312.15	117498.71	данные отсутствуют	данные отсутствуют
345	92352.2	117580.93	данные отсутствуют	данные отсутствуют
346	92348.35	117582.1	данные отсутствуют	данные отсутствуют
347	92345.84	117576.1	данные отсутствуют	данные отсутствуют
348	92345.71	117575.7	данные отсутствуют	данные отсутствуют
349	92345.68	117575.29	данные отсутствуют	данные отсутствуют

Государственный регистратор		ФГИС ЕГРН
полное наименование должности	подпись	инициалы, фамилия

М.П.

Выписка из Единого государственного реестра недвижимости об объекте недвижимости
Сведения о частях земельного участка

Земельный участок			
(вид объекта недвижимости)			
Лист № ___ Раздела 4.2	Всего листов раздела 4.2 : ___	Всего разделов: ___	Всего листов выписки: ___
11.01.2023 № 99/2023/514534023			
Кадастровый номер:		78:31:0001518:23	

Номер точки	Координаты, м		Описание закрепления на местности	Средняя квадратическая погрешность определения координат характерных точек границы части земельного участка, м
	X	Y		
1	2	3	4	5
350	92345.76	117571.7	данные отсутствуют	данные отсутствуют
351	92345.79	117569.98	данные отсутствуют	данные отсутствуют
352	92345.09	117567.86	данные отсутствуют	данные отсутствуют
353	92346.96	117567.12	данные отсутствуют	данные отсутствуют
354	92346.31	117565.49	данные отсутствуют	данные отсутствуют
355	92346.83	117565.36	данные отсутствуют	данные отсутствуют
356	92347.37	117565.38	данные отсутствуют	данные отсутствуют
357	92347.88	117565.54	данные отсутствуют	данные отсутствуют
358	92348.34	117565.83	данные отсутствуют	данные отсутствуют
359	92348.69	117566.24	данные отсутствуют	данные отсутствуют
360	92348.93	117566.73	данные отсутствуют	данные отсутствуют
361	92349.7	117569.04	данные отсутствуют	данные отсутствуют
362	92349.79	117569.67	данные отсутствуют	данные отсутствуют
363	92349.79	117570.32	данные отсутствуют	данные отсутствуют
364	92349.76	117571.78	данные отсутствуют	данные отсутствуют
365	92349.69	117574.95	данные отсутствуют	данные отсутствуют
366	92208.26	117502.48	данные отсутствуют	данные отсутствуют
Государственный регистратор				ФГИС ЕГРН
полное наименование должности			подпись	инициалы, фамилия

М.П.

Выписка из Единого государственного реестра недвижимости об объекте недвижимости
Сведения о частях земельного участка

Земельный участок			
(вид объекта недвижимости)			
Лист № ___ Раздела 4.2	Всего листов раздела 4.2 : ___	Всего разделов: ___	Всего листов выписки: ___
11.01.2023 № 99/2023/514534023			
Кадастровый номер:		78:31:0001518:23	

Номер точки	Координаты, м		Описание закрепления на местности	Средняя квадратическая погрешность определения координат характерных точек границы части земельного участка, м
	X	Y		
1	2	3	4	5
367	92208.44	117502.94	данные отсутствуют	данные отсутствуют
368	92208.49	117503.3	данные отсутствуют	данные отсутствуют
369	92208.41	117503.67	данные отсутствуют	данные отсутствуют
370	92208.21	117503.98	данные отсутствуют	данные отсутствуют
371	92207.91	117504.2	данные отсутствуют	данные отсутствуют
372	92206.58	117504.8	данные отсутствуют	данные отсутствуют
373	92206.51	117504.83	данные отсутствуют	данные отсутствуют
374	92206.12	117504.96	данные отсутствуют	данные отсутствуют
375	92257.58	117620.14	данные отсутствуют	данные отсутствуют
376	92255.62	117621.02	данные отсутствуют	данные отсутствуют
377	92254.91	117619	данные отсутствуют	данные отсутствуют
378	92253.13	117613.88	данные отсутствуют	данные отсутствуют
379	92252.83	117613.01	данные отсутствуют	данные отсутствуют
380	92252.46	117611.96	данные отсутствуют	данные отсутствуют
381	92250.37	117612.73	данные отсутствуют	данные отсутствуют
382	92249.98	117612.8	данные отсутствуют	данные отсутствуют
383	92249.59	117612.77	данные отсутствуют	данные отсутствуют
Государственный регистратор				ФГИС ЕГРН
полное наименование должности			подпись	инициалы, фамилия

М.П.

Выписка из Единого государственного реестра недвижимости об объекте недвижимости
Сведения о частях земельного участка

Земельный участок			
(вид объекта недвижимости)			
Лист № ___ Раздела 4.2	Всего листов раздела 4.2 : ___	Всего разделов: ___	Всего листов выписки: ___
11.01.2023 № 99/2023/514534023			
Кадастровый номер:		78:31:0001518:23	

Номер точки	Координаты, м		Описание закрепления на местности	Средняя квадратическая погрешность определения координат характерных точек границы части земельного участка, м
	X	Y		
1	2	3	4	5
384	92249.23	117612.62	данные отсутствуют	данные отсутствуют
385	92248.93	117612.37	данные отсутствуют	данные отсутствуют
386	92248.71	117612.02	данные отсутствуют	данные отсутствуют
387	92245.33	117604.15	данные отсутствуют	данные отсутствуют
388	92251.67	117622.78	данные отсутствуют	данные отсутствуют
389	92249.58	117623.72	данные отсутствуют	данные отсутствуют
390	92240.07	117595.76	данные отсутствуют	данные отсутствуют
391	92238.49	117596.36	данные отсутствуют	данные отсутствуют
392	92237.56	117593.83	данные отсутствуют	данные отсутствуют
393	92241.4	117592.32	данные отсутствуют	данные отсутствуют
394	92241.87	117592.21	данные отсутствуют	данные отсутствуют
395	92242.36	117592.26	данные отсутствуют	данные отсутствуют
396	92242.81	117592.46	данные отсутствуют	данные отсутствуют
397	92243.17	117592.79	данные отсутствуют	данные отсутствуют
398	92243.41	117593.22	данные отсутствуют	данные отсутствуют
399	92244.09	117595.06	данные отсутствуют	данные отсутствуют
400	92245.63	117599.29	данные отсутствуют	данные отсутствуют
Государственный регистратор				ФГИС ЕГРН
полное наименование должности			подпись	инициалы, фамилия

М.П.

Выписка из Единого государственного реестра недвижимости об объекте недвижимости
Сведения о частях земельного участка

Земельный участок			
(вид объекта недвижимости)			
Лист № ___ Раздела 4.2	Всего листов раздела 4.2 : ___	Всего разделов: ___	Всего листов выписки: ___
11.01.2023 № 99/2023/514534023			
Кадастровый номер:		78:31:0001518:23	

Номер точки	Координаты, м		Описание закрепления на местности	Средняя квадратическая погрешность определения координат характерных точек границы части земельного участка, м
	X	Y		
1	2	3	4	5
401	92245.97	117600.2	данные отсутствуют	данные отсутствуют
402	92250.36	117610.45	данные отсутствуют	данные отсутствуют
403	92252.5	117609.67	данные отсутствуют	данные отсутствуют
404	92252.91	117609.6	данные отсутствуют	данные отсутствуют
405	92253.33	117609.67	данные отсутствуют	данные отсутствуют
406	92253.7	117609.85	данные отсутствуют	данные отсутствуют
407	92254.01	117610.15	данные отсутствуют	данные отсутствуют
408	92254.2	117610.47	данные отсутствуют	данные отсутствуют
409	92254.85	117612.31	данные отсутствуют	данные отсутствуют
410	92255.15	117613.17	данные отсутствуют	данные отсутствуют
411	92256.93	117618.29	данные отсутствуют	данные отсутствуют
412	92356.39	117611.51	данные отсутствуют	данные отсутствуют
413	92357.79	117614.83	данные отсутствуют	данные отсутствуют
414	92355.09	117620.88	данные отсутствуют	данные отсутствуют
415	92318.39	117636.43	данные отсутствуют	данные отсутствуют
416	92318.14	117635.85	данные отсутствуют	данные отсутствуют
417	92318.05	117635.48	данные отсутствуют	данные отсутствуют

Государственный регистратор		ФГИС ЕГРН
полное наименование должности	подпись	инициалы, фамилия

М.П.

Выписка из Единого государственного реестра недвижимости об объекте недвижимости
Сведения о частях земельного участка

Земельный участок			
(вид объекта недвижимости)			
Лист № ___ Раздела 4.2	Всего листов раздела 4.2 : ___	Всего разделов: ___	Всего листов выписки: ___
11.01.2023 № 99/2023/514534023			
Кадастровый номер:		78:31:0001518:23	

Номер точки	Координаты, м		Описание закрепления на местности	Средняя квадратическая погрешность определения координат характерных точек границы части земельного участка, м
	X	Y		
1	2	3	4	5
418	92318.08	117635.11	данные отсутствуют	данные отсутствуют
419	92318.22	117634.76	данные отсутствуют	данные отсутствуют
420	92318.46	117634.48	данные отсутствуют	данные отсутствуют
421	92318.78	117634.28	данные отсутствуют	данные отсутствуют
422	92323.19	117632.42	данные отсутствуют	данные отсутствуют
423	92353.29	117619.66	данные отсутствуют	данные отсутствуют
424	92356.16	117613.22	данные отсутствуют	данные отсутствуют
425	92356.17	117613.14	данные отсутствуют	данные отсутствуют
426	92356.24	117612.41	данные отсутствуют	данные отсутствуют
427	92356.27	117612.1	данные отсутствуют	данные отсутствуют
428	92356.28	117612.05	данные отсутствуют	данные отсутствуют
429	92356.29	117611.99	данные отсутствуют	данные отсутствуют
430	92309.68	117424.41	данные отсутствуют	данные отсутствуют
431	92316.27	117427.82	данные отсутствуют	данные отсутствуют
432	92317.27	117428.31	данные отсутствуют	данные отсутствуют
433	92317.35	117428.35	данные отсутствуют	данные отсутствуют
434	92322.41	117431.36	данные отсутствуют	данные отсутствуют
Государственный регистратор				ФГИС ЕГРН
полное наименование должности			подпись	инициалы, фамилия

М.П.

Выписка из Единого государственного реестра недвижимости об объекте недвижимости
Сведения о частях земельного участка

Земельный участок			
(вид объекта недвижимости)			
Лист № ___ Раздела 4.2	Всего листов раздела 4.2 : ___	Всего разделов: ___	Всего листов выписки: ___
11.01.2023 № 99/2023/514534023			
Кадастровый номер:		78:31:0001518:23	

Номер точки	Координаты, м		Описание закрепления на местности	Средняя квадратическая погрешность определения координат характерных точек границы части земельного участка, м
	X	Y		
1	2	3	4	5
435	92322.48	117431.41	данные отсутствуют	данные отсутствуют
436	92323.41	117432.08	данные отсутствуют	данные отсутствуют
437	92323.48	117432.13	данные отсутствуют	данные отсутствуют
438	92323.74	117432.48	данные отсутствуют	данные отсутствуют
439	92333.9	117455.21	данные отсутствуют	данные отсутствуют
440	92335.78	117459.1	данные отсутствуют	данные отсутствуют
441	92338.5	117465.72	данные отсутствуют	данные отсутствуют
442	92338.65	117465.72	данные отсутствуют	данные отсутствуют
443	92338.93	117465.81	данные отсутствуют	данные отсутствуют
444	92339.18	117465.99	данные отсутствуют	данные отсутствуют
445	92339.37	117466.24	данные отсутствуют	данные отсутствуют
446	92339.72	117467.15	данные отсутствуют	данные отсутствуют
447	92340.26	117468.47	данные отсутствуют	данные отсутствуют
448	92340.41	117468.83	данные отсутствуют	данные отсутствуют
449	92342.03	117468.24	данные отсутствуют	данные отсутствуют
450	92344.94	117467.11	данные отсутствуют	данные отсутствуют
451	92344.35	117465.93	данные отсутствуют	данные отсутствуют
Государственный регистратор				ФГИС ЕГРН
полное наименование должности			подпись	инициалы, фамилия

М.П.

Выписка из Единого государственного реестра недвижимости об объекте недвижимости
Сведения о частях земельного участка

Земельный участок			
(вид объекта недвижимости)			
Лист № ___ Раздела 4.2	Всего листов раздела 4.2 : ___	Всего разделов: ___	Всего листов выписки: ___
11.01.2023 № 99/2023/514534023			
Кадастровый номер:		78:31:0001518:23	

Номер точки	Координаты, м		Описание закрепления на местности	Средняя квадратическая погрешность определения координат характерных точек границы части земельного участка, м
	X	Y		
1	2	3	4	5
452	92343.31	117464.27	данные отсутствуют	данные отсутствуют
453	92337.15	117453.39	данные отсутствуют	данные отсутствуют
454	92324.79	117432.3	данные отсутствуют	данные отсутствуют
455	92322.73	117429.34	данные отсутствуют	данные отсутствуют
456	92322.28	117428.55	данные отсутствуют	данные отсутствуют
457	92321.97	117427.69	данные отсутствуют	данные отсутствуют
458	92321.8	117426.8	данные отсутствуют	данные отсутствуют
459	92321.8	117425.9	данные отсутствуют	данные отсутствуют
460	92321.86	117425.21	данные отсутствуют	данные отсутствуют
461	92324.25	117425.63	данные отсутствуют	данные отсутствуют
462	92324.22	117426.07	данные отсутствуют	данные отсутствуют
463	92324.24	117426.74	данные отсутствуют	данные отсутствуют
464	92324.41	117427.38	данные отсутствуют	данные отсутствуют
465	92324.73	117427.98	данные отсутствуют	данные отсутствуют
466	92326.84	117431.01	данные отсутствуют	данные отсутствуют
467	92340.01	117453.05	данные отсутствуют	данные отсутствуют
468	92341.76	117455.91	данные отсутствуют	данные отсутствуют
Государственный регистратор				ФГИС ЕГРН
полное наименование должности			подпись	инициалы, фамилия

М.П.

Выписка из Единого государственного реестра недвижимости об объекте недвижимости
Сведения о частях земельного участка

Земельный участок			
(вид объекта недвижимости)			
Лист № ___ Раздела 4.2	Всего листов раздела 4.2 : ___	Всего разделов: ___	Всего листов выписки: ___
11.01.2023 № 99/2023/514534023			
Кадастровый номер:		78:31:0001518:23	

Номер точки	Координаты, м		Описание закрепления на местности	Средняя квадратическая погрешность определения координат характерных точек границы части земельного участка, м
	X	Y		
1	2	3	4	5
469	92341.79	117455.97	данные отсутствуют	данные отсутствуют
470	92345.42	117463.06	данные отсутствуют	данные отсутствуют
471	92347.33	117466.17	данные отсутствуют	данные отсутствуют
472	92347.35	117466.17	данные отсутствуют	данные отсутствуют
473	92347.72	117466.09	данные отсутствуют	данные отсутствуют
474	92348.11	117466.11	данные отсутствуют	данные отсутствуют
475	92348.47	117466.23	данные отсутствуют	данные отсутствуют
476	92348.79	117466.45	данные отсутствуют	данные отсутствуют
477	92349.05	117466.75	данные отсутствуют	данные отсутствуют
478	92354.07	117474.56	данные отсутствуют	данные отсутствуют
479	92354.08	117474.59	данные отсутствуют	данные отсутствуют
480	92356.55	117478.69	данные отсутствуют	данные отсутствуют
481	92356.6	117478.76	данные отсутствуют	данные отсутствуют
482	92356.68	117479.01	данные отсутствуют	данные отсутствуют
483	92356.7	117479.19	данные отсутствуют	данные отсутствуют
484	92357	117479.68	данные отсутствуют	данные отсутствуют
485	92361.62	117488.06	данные отсутствуют	данные отсутствуют
Государственный регистратор				ФГИС ЕГРН
полное наименование должности			подпись	инициалы, фамилия

М.П.

Выписка из Единого государственного реестра недвижимости об объекте недвижимости
Сведения о частях земельного участка

Земельный участок			
(вид объекта недвижимости)			
Лист № ___ Раздела 4.2	Всего листов раздела 4.2 : ___	Всего разделов: ___	Всего листов выписки: ___
11.01.2023 № 99/2023/514534023			
Кадастровый номер:		78:31:0001518:23	

Номер точки	Координаты, м		Описание закрепления на местности	Средняя квадратическая погрешность определения координат характерных точек границы части земельного участка, м
	X	Y		
1	2	3	4	5
486	92378.23	117514.02	данные отсутствуют	данные отсутствуют
487	92393.09	117536.74	данные отсутствуют	данные отсутствуют
488	92393.11	117536.78	данные отсутствуют	данные отсутствуют
489	92393.33	117537.14	данные отсутствуют	данные отсутствуют
490	92395.27	117540.27	данные отсутствуют	данные отсутствуют
491	92401.29	117549.6	данные отсутствуют	данные отсутствуют
492	92401.3	117549.61	данные отсутствуют	данные отсутствуют
493	92401.49	117549.91	данные отсутствуют	данные отсутствуют
494	92401.52	117549.96	данные отсутствуют	данные отсутствуют
495	92408.94	117563.2	данные отсутствуют	данные отсутствуют
496	92410.77	117565.94	данные отсутствуют	данные отсутствуют
497	92410.93	117566.27	данные отсутствуют	данные отсутствуют
498	92410.98	117566.65	данные отсутствуют	данные отсутствуют
499	92410.92	117567.02	данные отсутствуют	данные отсутствуют
500	92410.58	117567.57	данные отсутствуют	данные отсутствуют
501	92408.98	117569.5	данные отсутствуют	данные отсутствуют
502	92404.26	117572.19	данные отсутствуют	данные отсутствуют
Государственный регистратор				ФГИС ЕГРН
полное наименование должности			подпись	инициалы, фамилия

М.П.

Выписка из Единого государственного реестра недвижимости об объекте недвижимости
Сведения о частях земельного участка

Земельный участок			
(вид объекта недвижимости)			
Лист № ___ Раздела 4.2	Всего листов раздела 4.2 : ___	Всего разделов: ___	Всего листов выписки: ___
11.01.2023 № 99/2023/514534023			
Кадастровый номер:		78:31:0001518:23	

Номер точки	Координаты, м		Описание закрепления на местности	Средняя квадратическая погрешность определения координат характерных точек границы части земельного участка, м
	X	Y		
1	2	3	4	5
503	92404.31	117571.89	данные отсутствуют	данные отсутствуют
504	92404.45	117571.62	данные отсутствуют	данные отсутствуют
505	92405.26	117570.63	данные отсутствуют	данные отсутствуют
506	92405.96	117569.79	данные отсутствуют	данные отсутствуют
507	92399.91	117559.48	данные отсутствуют	данные отсутствуют
508	92374.89	117517.29	данные отсутствуют	данные отсутствуют
509	92350.02	117475.38	данные отсутствуют	данные отсутствуют
510	92346.01	117469.14	данные отсутствуют	данные отсутствуют
511	92342.85	117470.37	данные отсутствуют	данные отсутствуют
512	92342.83	117470.38	данные отсутствуют	данные отсутствуют
513	92340.49	117471.23	данные отсутствуют	данные отсутствуют
514	92340.03	117471.32	данные отсутствуют	данные отсутствуют
515	92339.56	117471.26	данные отсутствуют	данные отсутствуют
516	92339.14	117471.07	данные отсутствуют	данные отсутствуют
517	92338.8	117470.76	данные отсутствуют	данные отсутствуют
518	92338.75	117470.69	данные отсутствуют	данные отсутствуют
519	92338.59	117470.39	данные отсутствуют	данные отсутствуют

Государственный регистратор		ФГИС ЕГРН
полное наименование должности	подпись	инициалы, фамилия

М.П.

Выписка из Единого государственного реестра недвижимости об объекте недвижимости
Сведения о частях земельного участка

Земельный участок			
(вид объекта недвижимости)			
Лист № ___ Раздела 4.2	Всего листов раздела 4.2 : ___	Всего разделов: ___	Всего листов выписки: ___
11.01.2023 № 99/2023/514534023			
Кадастровый номер:		78:31:0001518:23	

Номер точки	Координаты, м		Описание закрепления на местности	Средняя квадратическая погрешность определения координат характерных точек границы части земельного участка, м
	X	Y		
1	2	3	4	5
520	92338.2	117469.45	данные отсутствуют	данные отсутствуют
521	92337.42	117468.29	данные отсутствуют	данные отсутствуют
522	92337.33	117468.12	данные отсутствуют	данные отсутствуют
523	92336.66	117466.86	данные отсутствуют	данные отсутствуют
524	92333.85	117460.03	данные отсутствуют	данные отсутствуют
525	92331.96	117456.12	данные отсутствуют	данные отсутствуют
526	92331.95	117456.1	данные отсутствуют	данные отсутствуют
527	92321.91	117433.64	данные отсутствуют	данные отсутствуют
528	92321.27	117433.18	данные отсутствуют	данные отсутствуют
529	92316.3	117430.21	данные отсутствуют	данные отсутствуют
530	92315.32	117429.74	данные отсутствуют	данные отсутствуют
531	92307.14	117425.5	данные отсутствуют	данные отсутствуют
532	92303.95	117426.99	данные отсутствуют	данные отсутствуют
533	92300.96	117428.04	данные отсутствуют	данные отсутствуют
534	92300.6	117428.04	данные отсутствуют	данные отсутствуют
535	92299.33	117427.93	данные отсутствуют	данные отсутствуют
536	92407.67	117567.74	данные отсутствуют	данные отсутствуют

Государственный регистратор		ФГИС ЕГРН
полное наименование должности	подпись	инициалы, фамилия

М.П.

Выписка из Единого государственного реестра недвижимости об объекте недвижимости
Сведения о частях земельного участка

Земельный участок			
(вид объекта недвижимости)			
Лист № ___ Раздела 4.2	Всего листов раздела 4.2 : ___	Всего разделов: ___	Всего листов выписки: ___
11.01.2023 № 99/2023/514534023			
Кадастровый номер:		78:31:0001518:23	

Номер точки	Координаты, м		Описание закрепления на местности	Средняя квадратическая погрешность определения координат характерных точек границы части земельного участка, м
	X	Y		
1	2	3	4	5
537	92408.62	117566.58	данные отсутствуют	данные отсутствуют
538	92407.09	117564.28	данные отсутствуют	данные отсутствуют
539	92399.67	117551.03	данные отсутствуют	данные отсутствуют
540	92399.49	117550.76	данные отсутствуют	данные отсутствуют
541	92393.47	117541.43	данные отсутствуют	данные отсутствуют
542	92391.5	117538.26	данные отсутствуют	данные отсутствуют
543	92391.49	117538.24	данные отсутствуют	данные отсутствуют
544	92391.29	117537.89	данные отсутствуют	данные отсутствуют
545	92377.49	117516.8	данные отсутствуют	данные отсутствуют
546	92402.01	117558.22	данные отсутствуют	данные отсутствуют
547	92287.09	117432.1	данные отсутствуют	данные отсутствуют
548	92297.6	117428.52	данные отсутствуют	данные отсутствуют
549	92293.64	117430.64	данные отсутствуют	данные отсутствуют
550	92293.31	117430.77	данные отсутствуют	данные отсутствуют
551	92292.99	117430.82	данные отсутствуют	данные отсутствуют
552	92292.21	117431.23	данные отсутствуют	данные отсутствуют
553	92292.03	117431.3	данные отсутствуют	данные отсутствуют
Государственный регистратор				ФГИС ЕГРН
полное наименование должности			подпись	инициалы, фамилия

М.П.

Выписка из Единого государственного реестра недвижимости об объекте недвижимости
Сведения о частях земельного участка

Земельный участок			
(вид объекта недвижимости)			
Лист № ___ Раздела 4.2	Всего листов раздела 4.2 : ___	Всего разделов: ___	Всего листов выписки: ___
11.01.2023 № 99/2023/514534023			
Кадастровый номер:		78:31:0001518:23	

Номер точки	Координаты, м		Описание закрепления на местности	Средняя квадратическая погрешность определения координат характерных точек границы части земельного участка, м
	X	Y		
1	2	3	4	5
554	92288.48	117432.39	данные отсутствуют	данные отсутствуют
555	92288.01	117432.45	данные отсутствуют	данные отсутствуют
556	92287.55	117432.36	данные отсутствуют	данные отсутствуют
557	92287.14	117432.15	данные отсутствуют	данные отсутствуют
558	92238.55	117454.58	данные отсутствуют	данные отсутствуют
559	92246.55	117475.67	данные отсутствуют	данные отсутствуют
560	92241.72	117477.39	данные отсутствуют	данные отсутствуют
561	92230.85	117481.77	данные отсутствуют	данные отсутствуют
562	92222.38	117485.1	данные отсутствуют	данные отсутствуют
563	92215.9	117487.52	данные отсутствуют	данные отсутствуют
564	92208.15	117490.28	данные отсутствуют	данные отсутствуют
564	92208.15	117490.28	данные отсутствуют	данные отсутствуют
565	92206.27	117490.95	данные отсутствуют	данные отсутствуют
565	92206.27	117490.95	данные отсутствуют	данные отсутствуют
566	92202.35	117492.43	данные отсутствуют	данные отсутствуют
567	92202.09	117491.53	данные отсутствуют	данные отсутствуют
568	92280.85	117605.59	данные отсутствуют	данные отсутствуют
Государственный регистратор				ФГИС ЕГРН
полное наименование должности			подпись	инициалы, фамилия

М.П.

Выписка из Единого государственного реестра недвижимости об объекте недвижимости
Сведения о частях земельного участка

Земельный участок			
(вид объекта недвижимости)			
Лист № ___ Раздела 4.2	Всего листов раздела 4.2 : ___	Всего разделов: ___	Всего листов выписки: ___
11.01.2023 № 99/2023/514534023			
Кадастровый номер:		78:31:0001518:23	

Номер точки	Координаты, м		Описание закрепления на местности	Средняя квадратическая погрешность определения координат характерных точек границы части земельного участка, м
	X	Y		
1	2	3	4	5
569	92303.1	117581.07	данные отсутствуют	данные отсутствуют
570	92212.05	117501.06	данные отсутствуют	данные отсутствуют
571	92250.29	117445.46	данные отсутствуют	данные отсутствуют
571	92250.29	117445.46	данные отсутствуют	данные отсутствуют
572	92250.39	117445.94	данные отсутствуют	данные отсутствуют
572	92250.39	117445.94	данные отсутствуют	данные отсутствуют
573	92250.07	117447.2	данные отсутствуют	данные отсутствуют
573	92250.07	117447.2	данные отсутствуют	данные отсутствуют
574	92249.62	117447.68	данные отсутствуют	данные отсутствуют
574	92249.62	117447.68	данные отсутствуют	данные отсутствуют
575	92249.2	117447.94	данные отсутствуют	данные отсутствуют
575	92249.2	117447.94	данные отсутствуют	данные отсутствуют
576	92246.92	117448.81	данные отсутствуют	данные отсутствуют
576	92246.92	117448.81	данные отсутствуют	данные отсутствуют
577	92246.46	117448.85	данные отсутствуют	данные отсутствуют
577	92246.46	117448.85	данные отсутствуют	данные отсутствуют
578	92245.82	117448.84	данные отсутствуют	данные отсутствуют

Государственный регистратор		ФГИС ЕГРН
полное наименование должности	подпись	инициалы, фамилия

М.П.

Выписка из Единого государственного реестра недвижимости об объекте недвижимости
Сведения о частях земельного участка

Земельный участок			
(вид объекта недвижимости)			
Лист № ___ Раздела 4.2	Всего листов раздела 4.2 : ___	Всего разделов: ___	Всего листов выписки: ___
11.01.2023 № 99/2023/514534023			
Кадастровый номер:		78:31:0001518:23	

Номер точки	Координаты, м		Описание закрепления на местности	Средняя квадратическая погрешность определения координат характерных точек границы части земельного участка, м
	X	Y		
1	2	3	4	5
578	92245.82	117448.84	данные отсутствуют	данные отсутствуют
579	92241.34	117449.97	данные отсутствуют	данные отсутствуют
579	92241.34	117449.97	данные отсутствуют	данные отсутствуют
580	92235.97	117451.79	данные отсутствуют	данные отсутствуют
580	92235.97	117451.79	данные отсутствуют	данные отсутствуют
581	92234.02	117452.18	данные отсутствуют	данные отсутствуют
581	92234.02	117452.18	данные отсутствуют	данные отсутствуют
582	92233.43	117452.39	данные отсутствуют	данные отсутствуют
582	92233.43	117452.39	данные отсутствуют	данные отсутствуют
583	92232.01	117448.65	данные отсутствуют	данные отсутствуют
583	92232.01	117448.65	данные отсутствуют	данные отсутствуют
584	92232.62	117448.43	данные отсутствуют	данные отсутствуют
584	92232.62	117448.43	данные отсутствуют	данные отсутствуют
585	92234.76	117447.64	данные отсутствуют	данные отсутствуют
585	92234.76	117447.64	данные отсутствуют	данные отсутствуют
586	92235.25	117447.6	данные отсутствуют	данные отсутствуют
586	92235.25	117447.6	данные отсутствуют	данные отсутствуют
Государственный регистратор				ФГИС ЕГРН
полное наименование должности			подпись	инициалы, фамилия

М.П.

Выписка из Единого государственного реестра недвижимости об объекте недвижимости
Сведения о частях земельного участка

Земельный участок			
(вид объекта недвижимости)			
Лист № ___ Раздела 4.2	Всего листов раздела 4.2 : ___	Всего разделов: ___	Всего листов выписки: ___
11.01.2023 № 99/2023/514534023			
Кадастровый номер:		78:31:0001518:23	

Номер точки	Координаты, м		Описание закрепления на местности	Средняя квадратическая погрешность определения координат характерных точек границы части земельного участка, м
	X	Y		
1	2	3	4	5
587	92235.93	117447.72	данные отсутствуют	данные отсутствуют
587	92235.93	117447.72	данные отсутствуют	данные отсутствуют
588	92239.93	117446.23	данные отсутствуют	данные отсутствуют
588	92239.93	117446.23	данные отсутствуют	данные отсутствуют
589	92243.52	117444.83	данные отсутствуют	данные отсутствуют
589	92243.52	117444.83	данные отсутствуют	данные отсутствуют
590	92244.67	117444.37	данные отсутствуют	данные отсутствуют
590	92244.67	117444.37	данные отсутствуют	данные отсутствуют
591	92243.56	117441.14	данные отсутствуют	данные отсутствуют
591	92243.56	117441.14	данные отсутствуют	данные отсутствуют
592	92208.04	117486.22	данные отсутствуют	данные отсутствуют
592	92208.04	117486.22	данные отсутствуют	данные отсутствуют
593	92210.31	117486.4	данные отсутствуют	данные отсутствуют
593	92210.31	117486.4	данные отсутствуют	данные отсутствуют
594	92212.95	117487.39	данные отсутствуют	данные отсутствуют
594	92212.95	117487.39	данные отсутствуют	данные отсутствуют
595	92215.21	117489.08	данные отсутствуют	данные отсутствуют
Государственный регистратор				ФГИС ЕГРН
полное наименование должности			подпись	инициалы, фамилия

М.П.

Выписка из Единого государственного реестра недвижимости об объекте недвижимости
Сведения о частях земельного участка

Земельный участок			
(вид объекта недвижимости)			
Лист № ___ Раздела 4.2	Всего листов раздела 4.2 : ___	Всего разделов: ___	Всего листов выписки: ___
11.01.2023 № 99/2023/514534023			
Кадастровый номер:		78:31:0001518:23	

Номер точки	Координаты, м		Описание закрепления на местности	Средняя квадратическая погрешность определения координат характерных точек границы части земельного участка, м
	X	Y		
1	2	3	4	5
595	92215.21	117489.08	данные отсутствуют	данные отсутствуют
596	92216.91	117491.33	данные отсутствуют	данные отсутствуют
596	92216.91	117491.33	данные отсутствуют	данные отсутствуют
597	92217.55	117492.75	данные отсутствуют	данные отсутствуют
597	92217.55	117492.75	данные отсутствуют	данные отсутствуют
598	92219.58	117498.35	данные отсутствуют	данные отсутствуют
598	92219.58	117498.35	данные отсутствуют	данные отсутствуют
599	92220.16	117501.11	данные отсутствуют	данные отсутствуют
599	92220.16	117501.11	данные отсутствуют	данные отсутствуют
600	92219.94	117503.93	данные отсутствуют	данные отсутствуют
600	92219.94	117503.93	данные отсутствуют	данные отсутствуют
601	92218.95	117506.57	данные отсутствуют	данные отсутствуют
601	92218.95	117506.57	данные отсутствуют	данные отсутствуют
602	92217.26	117508.83	данные отсутствуют	данные отсутствуют
602	92217.26	117508.83	данные отсутствуют	данные отсутствуют
603	92215	117510.52	данные отсутствуют	данные отсутствуют
603	92215	117510.52	данные отсутствуют	данные отсутствуют
Государственный регистратор				ФГИС ЕГРН
полное наименование должности			подпись	инициалы, фамилия

М.П.

Выписка из Единого государственного реестра недвижимости об объекте недвижимости
Сведения о частях земельного участка

Земельный участок			
(вид объекта недвижимости)			
Лист № ___ Раздела 4.2	Всего листов раздела 4.2 : ___	Всего разделов: ___	Всего листов выписки: ___
11.01.2023 № 99/2023/514534023			
Кадастровый номер:		78:31:0001518:23	

Номер точки	Координаты, м		Описание закрепления на местности	Средняя квадратическая погрешность определения координат характерных точек границы части земельного участка, м
	X	Y		
1	2	3	4	5
604	92213.68	117511.13	данные отсутствуют	данные отсутствуют
604	92213.68	117511.13	данные отсутствуют	данные отсутствуют
605	92209.1	117512.84	данные отсутствуют	данные отсутствуют
605	92209.1	117512.84	данные отсутствуют	данные отсутствуют
606	92208.9	117512.88	данные отсутствуют	данные отсутствуют
606	92208.9	117512.88	данные отсутствуют	данные отсутствуют
607	92238.68	117595.69	данные отсутствуют	данные отсутствуют
607	92238.68	117595.69	данные отсутствуют	данные отсутствуют
607	92238.68	117595.69	данные отсутствуют	данные отсутствуют
607	92238.68	117595.69	данные отсутствуют	данные отсутствуют
608	92249.26	117623.86	данные отсутствуют	данные отсутствуют
608	92249.26	117623.86	данные отсутствуют	данные отсутствуют
608	92249.26	117623.86	данные отсутствуют	данные отсутствуют
608	92249.26	117623.86	данные отсутствуют	данные отсутствуют
609	92207.12	117502.9	данные отсутствуют	данные отсутствуют
609	92207.12	117502.9	данные отсутствуют	данные отсутствуют
609	92207.12	117502.9	данные отсутствуют	данные отсутствуют

Государственный регистратор		ФГИС ЕГРН
полное наименование должности	подпись	инициалы, фамилия

М.П.

Выписка из Единого государственного реестра недвижимости об объекте недвижимости
Сведения о частях земельного участка

Земельный участок			
<small>(вид объекта недвижимости)</small>			
Лист № <u> </u> Раздела 4.2	Всего листов раздела 4.2 : <u> </u>	Всего разделов: <u> </u>	Всего листов выписки: <u> </u>
11.01.2023 № 99/2023/514534023			
Кадастровый номер:		78:31:0001518:23	

Номер точки	Координаты, м		Описание закрепления на местности	Средняя квадратическая погрешность определения координат характерных точек границы части земельного участка, м
	X	Y		
1	2	3	4	5
609	92207.12	117502.9	данные отсутствуют	данные отсутствуют
610	92205.19	117497.23	данные отсутствуют	данные отсутствуют
610	92205.19	117497.23	данные отсутствуют	данные отсутствуют
610	92205.19	117497.23	данные отсутствуют	данные отсутствуют
610	92205.19	117497.23	данные отсутствуют	данные отсутствуют
611	92202.15	117488.3	данные отсутствуют	данные отсутствуют
611	92202.15	117488.3	данные отсутствуют	данные отсутствуют
611	92202.15	117488.3	данные отсутствуют	данные отсутствуют
611	92202.15	117488.3	данные отсутствуют	данные отсутствуют
612	92341.03	117452.18	данные отсутствуют	данные отсутствуют
612	92341.03	117452.18	данные отсутствуют	данные отсутствуют
613	92331.72	117453.18	данные отсутствуют	данные отсутствуют
613	92331.72	117453.18	данные отсутствуют	данные отсутствуют
614	92322.18	117455.13	данные отсутствуют	данные отсутствуют
614	92322.18	117455.13	данные отсутствуют	данные отсутствуют
615	92311.66	117455.26	данные отсутствуют	данные отсутствуют
615	92311.66	117455.26	данные отсутствуют	данные отсутствуют
Государственный регистратор				ФГИС ЕГРН
полное наименование должности			подпись	инициалы, фамилия

М.П.

Сведения о частях земельного участка

Земельный участок			
(вид объекта недвижимости)			
Лист № ___	Раздела 4.2	Всего листов раздела 4.2 : ___	Всего разделов: ___
Всего листов выписки: ___			
11.01.2023 № 99/2023/514534023			
Кадастровый номер:		78:31:0001518:23	

Номер точки	Координаты, м		Описание закрепления на местности	Средняя квадратическая погрешность определения координат характерных точек границы части земельного участка, м
	X	Y		
1	2	3	4	5
616	92288.72	117463.38	данные отсутствуют	данные отсутствуют
616	92288.72	117463.38	данные отсутствуют	данные отсутствуют
617	92266.54	117470.79	данные отсутствуют	данные отсутствуют
617	92266.54	117470.79	данные отсутствуют	данные отсутствуют
618	92202.39	117494.36	данные отсутствуют	данные отсутствуют
618	92202.39	117494.36	данные отсутствуют	данные отсутствуют

Государственный регистратор		ФГИС ЕГРН
полное наименование должности	подпись	инициалы, фамилия

М.П.

Выписка из Единого государственного реестра недвижимости об объекте недвижимости
Сведения о частях земельного участка

Земельный участок				
(вид объекта недвижимости)				
Лист № ___ Раздела 4.2		Всего листов раздела 4.2 : ___		Всего разделов: ___
Всего листов выписки: ___				
11.01.2023 № 99/2023/514534023				
Кадастровый номер:			78:31:0001518:23	
Сведения о характерных точках границы части (частей) земельного участка				
Учетный номер части: 44				
Система координат: МСК-05				
Зона №				
Номер точки	Координаты, м		Описание закрепления на местности	Средняя квадратическая погрешность определения координат характерных точек границы части земельного участка, м
	X	Y		
1	2	3	4	5
1	92312.33	117423.51	данные отсутствуют	данные отсутствуют
1	92312.33	117423.51	данные отсутствуют	данные отсутствуют
1	92312.33	117423.51	данные отсутствуют	данные отсутствуют
1	92312.33	117423.51	данные отсутствуют	данные отсутствуют
1	92312.33	117423.51	данные отсутствуют	данные отсутствуют
1	92312.33	117423.51	данные отсутствуют	данные отсутствуют
2	92324.53	117425.68	данные отсутствуют	данные отсутствуют
2	92324.53	117425.68	данные отсутствуют	данные отсутствуют
2	92324.53	117425.68	данные отсутствуют	данные отсутствуют
2	92324.53	117425.68	данные отсутствуют	данные отсутствуют
2	92324.53	117425.68	данные отсутствуют	данные отсутствуют
3	92412.76	117567.35	данные отсутствуют	данные отсутствуют
4	92400.21	117574.49	данные отсутствуют	данные отсутствуют
5	92396.73	117570.14	данные отсутствуют	данные отсутствуют
6	92385.53	117572.7	данные отсутствуют	данные отсутствуют
7	92362.28	117578.01	данные отсутствуют	данные отсутствуют
Государственный регистратор			ФГИС ЕГРН	
полное наименование должности			подпись	
			инициалы, фамилия	

М.П.

Выписка из Единого государственного реестра недвижимости об объекте недвижимости
Сведения о частях земельного участка

Земельный участок			
(вид объекта недвижимости)			
Лист № ___ Раздела 4.2	Всего листов раздела 4.2 : ___	Всего разделов: ___	Всего листов выписки: ___
11.01.2023 № 99/2023/514534023			
Кадастровый номер:		78:31:0001518:23	

Номер точки	Координаты, м		Описание закрепления на местности	Средняя квадратическая погрешность определения координат характерных точек границы части земельного участка, м
	X	Y		
1	2	3	4	5
8	92355.5	117581	данные отсутствуют	данные отсутствуют
9	92355.08	117580.06	данные отсутствуют	данные отсутствуют
10	92344.51	117583.27	данные отсутствуют	данные отсутствуют
11	92359.54	117619	данные отсутствуют	данные отсутствуют
12	92310.61	117639.73	данные отсутствуют	данные отсутствуют
12	92310.61	117639.73	данные отсутствуют	данные отсутствуют
13	92297.16	117602.47	данные отсутствуют	данные отсутствуют
13	92297.16	117602.47	данные отсутствуют	данные отсутствуют
14	92248.92	117624.01	данные отсутствуют	данные отсутствуют
14	92248.92	117624.01	данные отсутствуют	данные отсутствуют
14	92248.92	117624.01	данные отсутствуют	данные отсутствуют
14	92248.92	117624.01	данные отсутствуют	данные отсутствуют
14	92248.92	117624.01	данные отсутствуют	данные отсутствуют
14	92248.92	117624.01	данные отсутствуют	данные отсутствуют
14	92248.92	117624.01	данные отсутствуют	данные отсутствуют
14	92248.92	117624.01	данные отсутствуют	данные отсутствуют
15	92246.46	117618.2	данные отсутствуют	данные отсутствуют
15	92246.46	117618.2	данные отсутствуют	данные отсутствуют
Государственный регистратор				ФГИС ЕГРН
полное наименование должности			подпись	инициалы, фамилия

М.П.

Выписка из Единого государственного реестра недвижимости об объекте недвижимости
Сведения о частях земельного участка

Земельный участок			
(вид объекта недвижимости)			
Лист № ___ Раздела 4.2	Всего листов раздела 4.2 : ___	Всего разделов: ___	Всего листов выписки: ___
11.01.2023 № 99/2023/514534023			
Кадастровый номер:		78:31:0001518:23	

Номер точки	Координаты, м		Описание закрепления на местности	Средняя квадратическая погрешность определения координат характерных точек границы части земельного участка, м
	X	Y		
1	2	3	4	5
15	92246.46	117618.2	данные отсутствуют	данные отсутствуют
15	92246.46	117618.2	данные отсутствуют	данные отсутствуют
15	92246.46	117618.2	данные отсутствуют	данные отсутствуют
15	92246.46	117618.2	данные отсутствуют	данные отсутствуют
15	92246.46	117618.2	данные отсутствуют	данные отсутствуют
16	92237.4	117593.38	данные отсутствуют	данные отсутствуют
16	92237.4	117593.38	данные отсутствуют	данные отсутствуют
16	92237.4	117593.38	данные отсутствуют	данные отсутствуют
16	92237.4	117593.38	данные отсутствуют	данные отсутствуют
16	92237.4	117593.38	данные отсутствуют	данные отсутствуют
16	92237.4	117593.38	данные отсутствуют	данные отсутствуют
16	92237.4	117593.38	данные отсутствуют	данные отсутствуют
16	92237.4	117593.38	данные отсутствуют	данные отсутствуют
17	92231.67	117577.33	данные отсутствуют	данные отсутствуют
17	92231.67	117577.33	данные отсутствуют	данные отсутствуют
17	92231.67	117577.33	данные отсутствуют	данные отсутствуют
17	92231.67	117577.33	данные отсутствуют	данные отсутствуют
17	92231.67	117577.33	данные отсутствуют	данные отсутствуют

Государственный регистратор		ФГИС ЕГРН
полное наименование должности	подпись	инициалы, фамилия

М.П.

Выписка из Единого государственного реестра недвижимости об объекте недвижимости
Сведения о частях земельного участка

Земельный участок			
(вид объекта недвижимости)			
Лист № ___ Раздела 4.2	Всего листов раздела 4.2 : ___	Всего разделов: ___	Всего листов выписки: ___
11.01.2023 № 99/2023/514534023			
Кадастровый номер:		78:31:0001518:23	

Номер точки	Координаты, м		Описание закрепления на местности	Средняя квадратическая погрешность определения координат характерных точек границы части земельного участка, м
	X	Y		
1	2	3	4	5
17	92231.67	117577.33	данные отсутствуют	данные отсутствуют
18	92229.87	117571.77	данные отсутствуют	данные отсутствуют
18	92229.87	117571.77	данные отсутствуют	данные отсутствуют
18	92229.87	117571.77	данные отсутствуют	данные отсутствуют
18	92229.87	117571.77	данные отсутствуют	данные отсутствуют
18	92229.87	117571.77	данные отсутствуют	данные отсутствуют
18	92229.87	117571.77	данные отсутствуют	данные отсутствуют
18	92229.87	117571.77	данные отсутствуют	данные отсутствуют
19	92216.77	117535.12	данные отсутствуют	данные отсутствуют
19	92216.77	117535.12	данные отсутствуют	данные отсутствуют
19	92216.77	117535.12	данные отсутствуют	данные отсутствуют
19	92216.77	117535.12	данные отсутствуют	данные отсутствуют
19	92216.77	117535.12	данные отсутствуют	данные отсутствуют
19	92216.77	117535.12	данные отсутствуют	данные отсутствуют
20	92216.57	117534.46	данные отсутствуют	данные отсутствуют
20	92216.57	117534.46	данные отсутствуют	данные отсутствуют
20	92216.57	117534.46	данные отсутствуют	данные отсутствуют
20	92216.57	117534.46	данные отсутствуют	данные отсутствуют

Государственный регистратор		ФГИС ЕГРН
полное наименование должности	подпись	инициалы, фамилия

М.П.

Выписка из Единого государственного реестра недвижимости об объекте недвижимости
Сведения о частях земельного участка

Земельный участок			
(вид объекта недвижимости)			
Лист № ___ Раздела 4.2	Всего листов раздела 4.2 : ___	Всего разделов: ___	Всего листов выписки: ___
11.01.2023 № 99/2023/514534023			
Кадастровый номер:		78:31:0001518:23	

Номер точки	Координаты, м		Описание закрепления на местности	Средняя квадратическая погрешность определения координат характерных точек границы части земельного участка, м
	X	Y		
1	2	3	4	5
20	92216.57	117534.46	данные отсутствуют	данные отсутствуют
20	92216.57	117534.46	данные отсутствуют	данные отсутствуют
21	92216.34	117534.54	данные отсутствуют	данные отсутствуют
21	92216.34	117534.54	данные отсутствуют	данные отсутствуют
21	92216.34	117534.54	данные отсутствуют	данные отсутствуют
21	92216.34	117534.54	данные отсутствуют	данные отсутствуют
21	92216.34	117534.54	данные отсутствуют	данные отсутствуют
21	92216.34	117534.54	данные отсутствуют	данные отсутствуют
21	92216.34	117534.54	данные отсутствуют	данные отсутствуют
21	92216.34	117534.54	данные отсутствуют	данные отсутствуют
22	92216.08	117533.69	данные отсутствуют	данные отсутствуют
22	92216.08	117533.69	данные отсутствуют	данные отсутствуют
22	92216.08	117533.69	данные отсутствуют	данные отсутствуют
22	92216.08	117533.69	данные отсутствуют	данные отсутствуют
22	92216.08	117533.69	данные отсутствуют	данные отсутствуют
22	92216.08	117533.69	данные отсутствуют	данные отсутствуют
22	92216.08	117533.69	данные отсутствуют	данные отсутствуют
22	92216.08	117533.69	данные отсутствуют	данные отсутствуют
23	92214.75	117530.27	данные отсутствуют	данные отсутствуют

Государственный регистратор		ФГИС ЕГРН
полное наименование должности	подпись	инициалы, фамилия

М.П.

Выписка из Единого государственного реестра недвижимости об объекте недвижимости
Сведения о частях земельного участка

Земельный участок			
(вид объекта недвижимости)			
Лист № ___ Раздела 4.2	Всего листов раздела 4.2 : ___	Всего разделов: ___	Всего листов выписки: ___
11.01.2023 № 99/2023/514534023			
Кадастровый номер:		78:31:0001518:23	

Номер точки	Координаты, м		Описание закрепления на местности	Средняя квадратическая погрешность определения координат характерных точек границы части земельного участка, м
	X	Y		
1	2	3	4	5
23	92214.75	117530.27	данные отсутствуют	данные отсутствуют
23	92214.75	117530.27	данные отсутствуют	данные отсутствуют
23	92214.75	117530.27	данные отсутствуют	данные отсутствуют
23	92214.75	117530.27	данные отсутствуют	данные отсутствуют
23	92214.75	117530.27	данные отсутствуют	данные отсутствуют
23	92214.75	117530.27	данные отсутствуют	данные отсутствуют
24	92214.5	117529.39	данные отсутствуют	данные отсутствуют
24	92214.5	117529.39	данные отсутствуют	данные отсутствуют
24	92214.5	117529.39	данные отсутствуют	данные отсутствуют
24	92214.5	117529.39	данные отсутствуют	данные отсутствуют
24	92214.5	117529.39	данные отсутствуют	данные отсутствуют
24	92214.5	117529.39	данные отсутствуют	данные отсутствуют
24	92214.5	117529.39	данные отсутствуют	данные отсутствуют
24	92214.5	117529.39	данные отсутствуют	данные отсутствуют
25	92214.69	117529.3	данные отсутствуют	данные отсутствуют
25	92214.69	117529.3	данные отсутствуют	данные отсутствуют
25	92214.69	117529.3	данные отсутствуют	данные отсутствуют
25	92214.69	117529.3	данные отсутствуют	данные отсутствуют

Государственный регистратор		ФГИС ЕГРН
полное наименование должности	подпись	инициалы, фамилия

М.П.

Выписка из Единого государственного реестра недвижимости об объекте недвижимости
Сведения о частях земельного участка

Земельный участок			
(вид объекта недвижимости)			
Лист № ___ Раздела 4.2	Всего листов раздела 4.2 : ___	Всего разделов: ___	Всего листов выписки: ___
11.01.2023 № 99/2023/514534023			
Кадастровый номер:		78:31:0001518:23	

Номер точки	Координаты, м		Описание закрепления на местности	Средняя квадратическая погрешность определения координат характерных точек границы части земельного участка, м
	X	Y		
1	2	3	4	5
25	92214.69	117529.3	данные отсутствуют	данные отсутствуют
25	92214.69	117529.3	данные отсутствуют	данные отсутствуют
25	92214.69	117529.3	данные отсутствуют	данные отсутствуют
26	92214.42	117528.67	данные отсутствуют	данные отсутствуют
26	92214.42	117528.67	данные отсутствуют	данные отсутствуют
26	92214.42	117528.67	данные отсутствуют	данные отсутствуют
26	92214.42	117528.67	данные отсутствуют	данные отсутствуют
26	92214.42	117528.67	данные отсутствуют	данные отсутствуют
26	92214.42	117528.67	данные отсутствуют	данные отсутствуют
26	92214.42	117528.67	данные отсутствуют	данные отсутствуют
26	92214.42	117528.67	данные отсутствуют	данные отсутствуют
26	92214.42	117528.67	данные отсутствуют	данные отсутствуют
27	92205.6	117503.47	данные отсутствуют	данные отсутствуют
27	92205.6	117503.47	данные отсутствуют	данные отсутствуют
27	92205.6	117503.47	данные отсутствуют	данные отсутствуют
27	92205.6	117503.47	данные отсутствуют	данные отсутствуют
27	92205.6	117503.47	данные отсутствуют	данные отсутствуют
27	92205.6	117503.47	данные отсутствуют	данные отсутствуют
27	92205.6	117503.47	данные отсутствуют	данные отсутствуют
27	92205.6	117503.47	данные отсутствуют	данные отсутствуют
Государственный регистратор				ФГИС ЕГРН
полное наименование должности			подпись	инициалы, фамилия

М.П.

Выписка из Единого государственного реестра недвижимости об объекте недвижимости
Сведения о частях земельного участка

Земельный участок			
(вид объекта недвижимости)			
Лист № ___ Раздела 4.2	Всего листов раздела 4.2 : ___	Всего разделов: ___	Всего листов выписки: ___
11.01.2023 № 99/2023/514534023			
Кадастровый номер:		78:31:0001518:23	

Номер точки	Координаты, м		Описание закрепления на местности	Средняя квадратическая погрешность определения координат характерных точек границы части земельного участка, м
	X	Y		
1	2	3	4	5
27	92205.6	117503.47	данные отсутствуют	данные отсутствуют
27	92205.6	117503.47	данные отсутствуют	данные отсутствуют
28	92210.18	117501.76	данные отсутствуют	данные отсутствуют
28	92210.18	117501.76	данные отсутствуют	данные отсутствуют
28	92210.18	117501.76	данные отсутствуют	данные отсутствуют
28	92210.18	117501.76	данные отсутствуют	данные отсутствуют
28	92210.18	117501.76	данные отсутствуют	данные отсутствуют
29	92208.15	117496.16	данные отсутствуют	данные отсутствуют
29	92208.15	117496.16	данные отсутствуют	данные отсутствуют
29	92208.15	117496.16	данные отсутствуют	данные отсутствуют
29	92208.15	117496.16	данные отсутствуют	данные отсутствуют
29	92208.15	117496.16	данные отсутствуют	данные отсутствуют
30	92203.58	117497.82	данные отсутствуют	данные отсутствуют
30	92203.58	117497.82	данные отсутствуют	данные отсутствуют
30	92203.58	117497.82	данные отсутствуют	данные отсутствуют
30	92203.58	117497.82	данные отсутствуют	данные отсутствуют
30	92203.58	117497.82	данные отсутствуют	данные отсутствуют
30	92203.58	117497.82	данные отсутствуют	данные отсутствуют

Государственный регистратор		ФГИС ЕГРН
полное наименование должности	подпись	инициалы, фамилия

М.П.

Сведения о частях земельного участка

Земельный участок			
(вид объекта недвижимости)			
Лист № __ Раздела 4.2	Всего листов раздела 4.2 : __	Всего разделов: __	Всего листов выписки: __
11.01.2023 № 99/2023/514534023			
Кадастровый номер:		78:31:0001518:23	

Номер точки	Координаты, м		Описание закрепления на местности	Средняя квадратическая погрешность определения координат характерных точек границы части земельного участка, м
	X	Y		
1	2	3	4	5
30	92203.58	117497.82	данные отсутствуют	данные отсутствуют
30	92203.58	117497.82	данные отсутствуют	данные отсутствуют
30	92203.58	117497.82	данные отсутствуют	данные отсутствуют
31	92201.77	117492.55	данные отсутствуют	данные отсутствуют
31	92201.77	117492.55	данные отсутствуют	данные отсутствуют
31	92201.77	117492.55	данные отсутствуют	данные отсутствуют
31	92201.77	117492.55	данные отсутствуют	данные отсутствуют
31	92201.77	117492.55	данные отсутствуют	данные отсутствуют
31	92201.77	117492.55	данные отсутствуют	данные отсутствуют
31	92201.77	117492.55	данные отсутствуют	данные отсутствуют
31	92201.77	117492.55	данные отсутствуют	данные отсутствуют
31	92201.77	117492.55	данные отсутствуют	данные отсутствуют
31	92201.77	117492.55	данные отсутствуют	данные отсутствуют
31	92201.77	117492.55	данные отсутствуют	данные отсутствуют
31	92201.77	117492.55	данные отсутствуют	данные отсутствуют
31	92201.77	117492.55	данные отсутствуют	данные отсутствуют
31	92201.77	117492.55	данные отсутствуют	данные отсутствуют
31	92201.77	117492.55	данные отсутствуют	данные отсутствуют
31	92201.77	117492.55	данные отсутствуют	данные отсутствуют
31	92201.77	117492.55	данные отсутствуют	данные отсутствуют
31	92201.77	117492.55	данные отсутствуют	данные отсутствуют
31	92201.77	117492.55	данные отсутствуют	данные отсутствуют
32	92201.49	117491.75	данные отсутствуют	данные отсутствуют
32	92201.49	117491.75	данные отсутствуют	данные отсутствуют

Государственный регистратор		ФГИС ЕГРН
полное наименование должности	подпись	инициалы, фамилия

М.П.

Выписка из Единого государственного реестра недвижимости об объекте недвижимости

Сведения о частях земельного участка

Земельный участок			
(вид объекта недвижимости)			
Лист № __ Раздела 4.2	Всего листов раздела 4.2 : __	Всего разделов: __	Всего листов выписки: __
11.01.2023 № 99/2023/514534023			
Кадастровый номер:		78:31:0001518:23	

Номер точки	Координаты, м		Описание закрепления на местности	Средняя квадратическая погрешность определения координат характерных точек границы части земельного участка, м
	X	Y		
1	2	3	4	5
32	92201.49	117491.75	данные отсутствуют	данные отсутствуют
32	92201.49	117491.75	данные отсутствуют	данные отсутствуют
32	92201.49	117491.75	данные отсутствуют	данные отсутствуют
32	92201.49	117491.75	данные отсутствуют	данные отсутствуют
32	92201.49	117491.75	данные отсутствуют	данные отсутствуют
32	92201.49	117491.75	данные отсутствуют	данные отсутствуют
32	92201.49	117491.75	данные отсутствуют	данные отсутствуют
32	92201.49	117491.75	данные отсутствуют	данные отсутствуют
32	92201.49	117491.75	данные отсутствуют	данные отсутствуют
32	92201.49	117491.75	данные отсутствуют	данные отсутствуют
32	92201.49	117491.75	данные отсутствуют	данные отсутствуют
32	92201.49	117491.75	данные отсутствуют	данные отсутствуют
32	92201.49	117491.75	данные отсутствуют	данные отсутствуют
32	92201.49	117491.75	данные отсутствуют	данные отсутствуют
33	92200.48	117488.88	данные отсутствуют	данные отсутствуют
33	92200.48	117488.88	данные отсутствуют	данные отсутствуют
33	92200.48	117488.88	данные отсутствуют	данные отсутствуют
33	92200.48	117488.88	данные отсутствуют	данные отсутствуют
33	92200.48	117488.88	данные отсутствуют	данные отсутствуют
33	92200.48	117488.88	данные отсутствуют	данные отсутствуют
Государственный регистратор				ФГИС ЕГРН
полное наименование должности			подпись	инициалы, фамилия

М.П.

Выписка из Единого государственного реестра недвижимости об объекте недвижимости

Сведения о частях земельного участка

Земельный участок			
(вид объекта недвижимости)			
Лист № ____ Раздела 4.2	Всего листов раздела 4.2 : ____	Всего разделов: ____	Всего листов выписки: ____
11.01.2023 № 99/2023/514534023			
Кадастровый номер:		78:31:0001518:23	

Номер точки	Координаты, м		Описание закрепления на местности	Средняя квадратическая погрешность определения координат характерных точек границы части земельного участка, м
	X	Y		
1	2	3	4	5
33	92200.48	117488.88	данные отсутствуют	данные отсутствуют
33	92200.48	117488.88	данные отсутствуют	данные отсутствуют
33	92200.48	117488.88	данные отсутствуют	данные отсутствуют
33	92200.48	117488.88	данные отсутствуют	данные отсутствуют
33	92200.48	117488.88	данные отсутствуют	данные отсутствуют
33	92200.48	117488.88	данные отсутствуют	данные отсутствуют
34	92201.11	117488.67	данные отсутствуют	данные отсутствуют
34	92201.11	117488.67	данные отсутствуют	данные отсутствуют
34	92201.11	117488.67	данные отсутствуют	данные отсутствуют
34	92201.11	117488.67	данные отсутствуют	данные отсутствуют
34	92201.11	117488.67	данные отсутствуют	данные отсутствуют
34	92201.11	117488.67	данные отсутствуют	данные отсутствуют
34	92201.11	117488.67	данные отсутствуют	данные отсутствуют
34	92201.11	117488.67	данные отсутствуют	данные отсутствуют
34	92201.11	117488.67	данные отсутствуют	данные отсутствуют
34	92201.11	117488.67	данные отсутствуют	данные отсутствуют
34	92201.11	117488.67	данные отсутствуют	данные отсутствуют
34	92201.11	117488.67	данные отсутствуют	данные отсутствуют
34	92201.11	117488.67	данные отсутствуют	данные отсутствуют
34	92201.11	117488.67	данные отсутствуют	данные отсутствуют
Государственный регистратор				ФГИС ЕГРН
полное наименование должности			подпись	инициалы, фамилия

М.П.

Выписка из Единого государственного реестра недвижимости об объекте недвижимости
Сведения о частях земельного участка

Земельный участок			
(вид объекта недвижимости)			
Лист № ___ Раздела 4.2	Всего листов раздела 4.2 : ___	Всего разделов: ___	Всего листов выписки: ___
11.01.2023 № 99/2023/514534023			
Кадастровый номер:		78:31:0001518:23	

Номер точки	Координаты, м		Описание закрепления на местности	Средняя квадратическая погрешность определения координат характерных точек границы части земельного участка, м
	X	Y		
1	2	3	4	5
34	92201.11	117488.67	данные отсутствуют	данные отсутствуют
35	92225.16	117480.17	данные отсутствуют	данные отсутствуют
35	92225.16	117480.17	данные отсутствуют	данные отсутствуют
35	92225.16	117480.17	данные отсутствуют	данные отсутствуют
35	92225.16	117480.17	данные отсутствуют	данные отсутствуют
35	92225.16	117480.17	данные отсутствуют	данные отсутствуют
35	92225.16	117480.17	данные отсутствуют	данные отсутствуют
35	92225.16	117480.17	данные отсутствуют	данные отсутствуют
36	92224.56	117478.85	данные отсутствуют	данные отсутствуют
36	92224.56	117478.85	данные отсутствуют	данные отсутствуют
36	92224.56	117478.85	данные отсутствуют	данные отсутствуют
36	92224.56	117478.85	данные отсутствуют	данные отсутствуют
36	92224.56	117478.85	данные отсутствуют	данные отсутствуют
36	92224.56	117478.85	данные отсутствуют	данные отсутствуют
36	92224.56	117478.85	данные отсутствуют	данные отсутствуют
36	92224.56	117478.85	данные отсутствуют	данные отсутствуют
37	92228.99	117476.92	данные отсутствуют	данные отсутствуют
37	92228.99	117476.92	данные отсутствуют	данные отсутствуют
37	92228.99	117476.92	данные отсутствуют	данные отсутствуют
37	92228.99	117476.92	данные отсутствуют	данные отсутствуют

Государственный регистратор		ФГИС ЕГРН
полное наименование должности	подпись	инициалы, фамилия

М.П.

Выписка из Единого государственного реестра недвижимости об объекте недвижимости
Сведения о частях земельного участка

Земельный участок			
(вид объекта недвижимости)			
Лист № ___ Раздела 4.2	Всего листов раздела 4.2 : ___	Всего разделов: ___	Всего листов выписки: ___
11.01.2023 № 99/2023/514534023			
Кадастровый номер:		78:31:0001518:23	

Номер точки	Координаты, м		Описание закрепления на местности	Средняя квадратическая погрешность определения координат характерных точек границы части земельного участка, м
	X	Y		
1	2	3	4	5
37	92228.99	117476.92	данные отсутствуют	данные отсутствуют
37	92228.99	117476.92	данные отсутствуют	данные отсутствуют
37	92228.99	117476.92	данные отсутствуют	данные отсутствуют
37	92228.99	117476.92	данные отсутствуют	данные отсутствуют
38	92228.3	117475.33	данные отсутствуют	данные отсутствуют
38	92228.3	117475.33	данные отсутствуют	данные отсутствуют
38	92228.3	117475.33	данные отсутствуют	данные отсутствуют
38	92228.3	117475.33	данные отсутствуют	данные отсутствуют
38	92228.3	117475.33	данные отсутствуют	данные отсутствуют
38	92228.3	117475.33	данные отсутствуют	данные отсутствуют
38	92228.3	117475.33	данные отсутствуют	данные отсутствуют
38	92228.3	117475.33	данные отсутствуют	данные отсутствуют
38	92228.3	117475.33	данные отсутствуют	данные отсутствуют
38	92228.3	117475.33	данные отсутствуют	данные отсутствуют
38	92228.3	117475.33	данные отсутствуют	данные отсутствуют
39	92234.4	117473.23	данные отсутствуют	данные отсутствуют
39	92234.4	117473.23	данные отсутствуют	данные отсутствуют
39	92234.4	117473.23	данные отсутствуют	данные отсутствуют
39	92234.4	117473.23	данные отсутствуют	данные отсутствуют
39	92234.4	117473.23	данные отсутствуют	данные отсутствуют

Государственный регистратор		ФГИС ЕГРН
полное наименование должности	подпись	инициалы, фамилия

М.П.

Выписка из Единого государственного реестра недвижимости об объекте недвижимости
Сведения о частях земельного участка

Земельный участок			
(вид объекта недвижимости)			
Лист № ___ Раздела 4.2	Всего листов раздела 4.2 : ___	Всего разделов: ___	Всего листов выписки: ___
11.01.2023 № 99/2023/514534023			
Кадастровый номер:		78:31:0001518:23	

Номер точки	Координаты, м		Описание закрепления на местности	Средняя квадратическая погрешность определения координат характерных точек границы части земельного участка, м
	X	Y		
1	2	3	4	5
39	92234.4	117473.23	данные отсутствуют	данные отсутствуют
39	92234.4	117473.23	данные отсутствуют	данные отсутствуют
40	92240.47	117470.93	данные отсутствуют	данные отсутствуют
40	92240.47	117470.93	данные отсутствуют	данные отсутствуют
40	92240.47	117470.93	данные отсутствуют	данные отсутствуют
40	92240.47	117470.93	данные отсутствуют	данные отсутствуют
40	92240.47	117470.93	данные отсутствуют	данные отсутствуют
40	92240.47	117470.93	данные отсутствуют	данные отсутствуют
40	92240.47	117470.93	данные отсутствуют	данные отсутствуют
40	92240.47	117470.93	данные отсутствуют	данные отсутствуют
41	92234.81	117456	данные отсутствуют	данные отсутствуют
41	92234.81	117456	данные отсутствуют	данные отсутствуют
41	92234.81	117456	данные отсутствуют	данные отсутствуют
41	92234.81	117456	данные отсутствуют	данные отсутствуют
41	92234.81	117456	данные отсутствуют	данные отсутствуют
41	92234.81	117456	данные отсутствуют	данные отсутствуют
42	92229.11	117441.03	данные отсутствуют	данные отсутствуют
42	92229.11	117441.03	данные отсутствуют	данные отсутствуют

Государственный регистратор		ФГИС ЕГРН
полное наименование должности	подпись	инициалы, фамилия

М.П.

Выписка из Единого государственного реестра недвижимости об объекте недвижимости
Сведения о частях земельного участка

Земельный участок			
(вид объекта недвижимости)			
Лист № ___ Раздела 4.2	Всего листов раздела 4.2 : ___	Всего разделов: ___	Всего листов выписки: ___
11.01.2023 № 99/2023/514534023			
Кадастровый номер:		78:31:0001518:23	

Номер точки	Координаты, м		Описание закрепления на местности	Средняя квадратическая погрешность определения координат характерных точек границы части земельного участка, м
	X	Y		
1	2	3	4	5
42	92229.11	117441.03	данные отсутствуют	данные отсутствуют
42	92229.11	117441.03	данные отсутствуют	данные отсутствуют
42	92229.11	117441.03	данные отсутствуют	данные отсутствуют
43	92260.18	117441.26	данные отсутствуют	данные отсутствуют
43	92260.18	117441.26	данные отсутствуют	данные отсутствуют
43	92260.18	117441.26	данные отсутствуют	данные отсутствуют
43	92260.18	117441.26	данные отсутствуют	данные отсутствуют
43	92260.18	117441.26	данные отсутствуют	данные отсутствуют
43	92260.18	117441.26	данные отсутствуют	данные отсутствуют
44	92305.42	117587.57	данные отсутствуют	данные отсутствуют
44	92305.42	117587.57	данные отсутствуют	данные отсутствуют
45	92345.19	117573.46	данные отсутствуют	данные отсутствуют
46	92343.39	117568.53	данные отсутствуют	данные отсутствуют
47	92338.86	117556.84	данные отсутствуют	данные отсутствуют
47	92338.86	117556.84	данные отсутствуют	данные отсутствуют
48	92299.57	117571.15	данные отсутствуют	данные отсутствуют
48	92299.57	117571.15	данные отсутствуют	данные отсутствуют
Государственный регистратор				ФГИС ЕГРН
полное наименование должности			подпись	инициалы, фамилия

М.П.

Выписка из Единого государственного реестра недвижимости об объекте недвижимости
Сведения о частях земельного участка

Земельный участок			
(вид объекта недвижимости)			
Лист № ___ Раздела 4.2	Всего листов раздела 4.2 : ___	Всего разделов: ___	Всего листов выписки: ___
11.01.2023 № 99/2023/514534023			
Кадастровый номер:		78:31:0001518:23	

Номер точки	Координаты, м		Описание закрепления на местности	Средняя квадратическая погрешность определения координат характерных точек границы части земельного участка, м
	X	Y		
1	2	3	4	5
49	92337.95	117447.22	данные отсутствуют	данные отсутствуют
49	92337.95	117447.22	данные отсутствуют	данные отсутствуют
50	92316.65	117454.81	данные отсутствуют	данные отсутствуют
50	92316.65	117454.81	данные отсутствуют	данные отсутствуют
51	92316.21	117455.03	данные отсутствуют	данные отсутствуют
51	92316.21	117455.03	данные отсутствуют	данные отсутствуют
52	92310.76	117456.92	данные отсутствуют	данные отсутствуют
52	92310.76	117456.92	данные отсутствуют	данные отсутствуют
53	92282.63	117466.38	данные отсутствуют	данные отсутствуют
53	92282.63	117466.38	данные отсутствуют	данные отсутствуют
54	92203.71	117493.91	данные отсутствуют	данные отсутствуют
55	92204.93	117497.33	данные отсутствуют	данные отсутствуют
56	92205.79	117493.18	данные отсутствуют	данные отсутствуют
57	92204.4	117487.51	данные отсутствуют	данные отсутствуют
58	92391.82	117533.73	данные отсутствуют	данные отсутствуют
58	92391.82	117533.73	данные отсутствуют	данные отсутствуют
59	92360.75	117548.31	данные отсутствуют	данные отсутствуют
Государственный регистратор				ФГИС ЕГРН
полное наименование должности			подпись	инициалы, фамилия

М.П.

Выписка из Единого государственного реестра недвижимости об объекте недвижимости
Сведения о частях земельного участка

Земельный участок			
(вид объекта недвижимости)			
Лист № ___ Раздела 4.2	Всего листов раздела 4.2 : ___	Всего разделов: ___	Всего листов выписки: ___
11.01.2023 № 99/2023/514534023			
Кадастровый номер:		78:31:0001518:23	

Номер точки	Координаты, м		Описание закрепления на местности	Средняя квадратическая погрешность определения координат характерных точек границы части земельного участка, м
	X	Y		
1	2	3	4	5
59	92360.75	117548.31	данные отсутствуют	данные отсутствуют
60	92362.11	117550.62	данные отсутствуют	данные отсутствуют
60	92362.11	117550.62	данные отсутствуют	данные отсутствуют
61	92350.38	117557.05	данные отсутствуют	данные отсутствуют
61	92350.38	117557.05	данные отсутствуют	данные отсутствуют
62	92348.29	117553.22	данные отсутствуют	данные отсутствуют
62	92348.29	117553.22	данные отсутствуют	данные отсутствуют
63	92277.72	117578.89	данные отсутствуют	данные отсутствуют
63	92277.72	117578.89	данные отсутствуют	данные отсутствуют
64	92266.32	117582.98	данные отсутствуют	данные отсутствуют
64	92266.32	117582.98	данные отсутствуют	данные отсутствуют
65	92320.77	117425.01	данные отсутствуют	данные отсутствуют
66	92338.1	117472.73	данные отсутствуют	данные отсутствуют
67	92340.73	117471.77	данные отсутствуют	данные отсутствуют
68	92341.5	117471.55	данные отсутствуют	данные отсутствуют
69	92342.3	117471.46	данные отсутствуют	данные отсутствуют
70	92343.1	117471.51	данные отсутствуют	данные отсутствуют
Государственный регистратор				ФГИС ЕГРН
полное наименование должности			подпись	инициалы, фамилия

М.П.

Выписка из Единого государственного реестра недвижимости об объекте недвижимости
Сведения о частях земельного участка

Земельный участок			
(вид объекта недвижимости)			
Лист № ___ Раздела 4.2	Всего листов раздела 4.2 : ___	Всего разделов: ___	Всего листов выписки: ___
11.01.2023 № 99/2023/514534023			
Кадастровый номер:		78:31:0001518:23	

Номер точки	Координаты, м		Описание закрепления на местности	Средняя квадратическая погрешность определения координат характерных точек границы части земельного участка, м
	X	Y		
1	2	3	4	5
71	92343.89	117471.68	данные отсутствуют	данные отсутствуют
72	92344.64	117471.97	данные отсутствуют	данные отсутствуют
73	92345.33	117472.38	данные отсутствуют	данные отсутствуют
74	92345.95	117472.9	данные отсутствуют	данные отсутствуют
75	92346.47	117473.51	данные отсутствуют	данные отсутствуют
76	92346.9	117474.2	данные отсутствуют	данные отсутствуют
77	92388.74	117556.48	данные отсутствуют	данные отсутствуют
78	92389.04	117557.24	данные отсутствуют	данные отсутствуют
79	92389.23	117558.04	данные отсутствуют	данные отсутствуют
80	92389.27	117558.86	данные отсутствуют	данные отсутствуют
81	92389.18	117559.68	данные отсутствуют	данные отсутствуют
82	92388.96	117560.48	данные отсутствуют	данные отсутствуют
83	92388.61	117561.22	данные отсутствуют	данные отсутствуют
84	92388.15	117561.9	данные отсутствуют	данные отсутствуют
85	92387.58	117562.49	данные отсутствуют	данные отсутствуют
86	92386.92	117562.99	данные отсутствуют	данные отсутствуют
87	92377.12	117569.1	данные отсутствуют	данные отсутствуют
Государственный регистратор				ФГИС ЕГРН
полное наименование должности			подпись	инициалы, фамилия

М.П.

Выписка из Единого государственного реестра недвижимости об объекте недвижимости
Сведения о частях земельного участка

Земельный участок			
(вид объекта недвижимости)			
Лист № ___ Раздела 4.2	Всего листов раздела 4.2 : ___	Всего разделов: ___	Всего листов выписки: ___
11.01.2023 № 99/2023/514534023			
Кадастровый номер:		78:31:0001518:23	

Номер точки	Координаты, м		Описание закрепления на местности	Средняя квадратическая погрешность определения координат характерных точек границы части земельного участка, м
	X	Y		
1	2	3	4	5
88	92380.3	117573.89	данные отсутствуют	данные отсутствуют
89	92369.88	117576.27	данные отсутствуют	данные отсутствуют
90	92365.95	117570.35	данные отсутствуют	данные отсутствуют
91	92365.52	117569.57	данные отсутствуют	данные отсутствуют
92	92365.24	117568.72	данные отсутствуют	данные отсутствуют
93	92365.11	117567.84	данные отсутствуют	данные отсутствуют
94	92365.14	117566.96	данные отсутствуют	данные отсутствуют
95	92365.33	117566.09	данные отсутствуют	данные отсутствуют
96	92365.67	117565.27	данные отсутствуют	данные отсутствуют
97	92366.15	117564.52	данные отсутствуют	данные отсутствуют
98	92366.75	117563.87	данные отсутствуют	данные отсутствуют
99	92367.47	117563.34	данные отсутствуют	данные отсутствуют
100	92377.75	117556.93	данные отсутствуют	данные отсутствуют
101	92339.99	117482.68	данные отсутствуют	данные отсутствуют
102	92336.82	117483.84	данные отсутствуют	данные отсутствуют
103	92335.97	117484.06	данные отсутствуют	данные отсутствуют
104	92335.1	117484.14	данные отсутствуют	данные отсутствуют

Государственный регистратор		ФГИС ЕГРН
полное наименование должности	подпись	инициалы, фамилия

М.П.

Выписка из Единого государственного реестра недвижимости об объекте недвижимости
Сведения о частях земельного участка

Земельный участок			
(вид объекта недвижимости)			
Лист № ___ Раздела 4.2	Всего листов раздела 4.2 : ___	Всего разделов: ___	Всего листов выписки: ___
11.01.2023 № 99/2023/514534023			
Кадастровый номер:		78:31:0001518:23	

Номер точки	Координаты, м		Описание закрепления на местности	Средняя квадратическая погрешность определения координат характерных точек границы части земельного участка, м
	X	Y		
1	2	3	4	5
105	92334.24	117484.06	данные отсутствуют	данные отсутствуют
106	92333.39	117483.83	данные отсутствуют	данные отсутствуют
107	92332.6	117483.47	данные отсутствуют	данные отсутствуют
108	92331.89	117482.97	данные отсутствуют	данные отсутствуют
109	92331.27	117482.35	данные отсутствуют	данные отсутствуют
110	92330.77	117481.63	данные отсутствуют	данные отсутствуют
111	92330.41	117480.85	данные отсутствуют	данные отсутствуют
112	92310.61	117426.33	данные отсутствуют	данные отсутствуют
113	92302.36	117428.38	данные отсутствуют	данные отсутствуют
114	92301.51	117428.51	данные отсутствуют	данные отсутствуют
115	92300.66	117428.5	данные отсутствуют	данные отсутствуют
116	92299.81	117428.34	данные отсутствуют	данные отсутствуют
117	92299.02	117428.04	данные отсутствуют	данные отсутствуют
118	92231.61	117474.19	данные отсутствуют	данные отсутствуют
119	92242.91	117476.77	данные отсутствуют	данные отсутствуют
120	92242.92	117476.78	данные отсутствуют	данные отсутствуют
121	92242.94	117476.78	данные отсутствуют	данные отсутствуют

Государственный регистратор		ФГИС ЕГРН
полное наименование должности	подпись	инициалы, фамилия

М.П.

Выписка из Единого государственного реестра недвижимости об объекте недвижимости
Сведения о частях земельного участка

Земельный участок			
(вид объекта недвижимости)			
Лист № ___ Раздела 4.2	Всего листов раздела 4.2 : ___	Всего разделов: ___	Всего листов выписки: ___
11.01.2023 № 99/2023/514534023			
Кадастровый номер:		78:31:0001518:23	

Номер точки	Координаты, м		Описание закрепления на местности	Средняя квадратическая погрешность определения координат характерных точек границы части земельного участка, м
	X	Y		
1	2	3	4	5
122	92245.36	117477.36	данные отсутствуют	данные отсутствуют
123	92245.82	117477.53	данные отсутствуют	данные отсутствуют
124	92246.22	117477.81	данные отсутствуют	данные отсутствуют
125	92246.54	117478.18	данные отсутствуют	данные отсутствуют
126	92246.77	117478.63	данные отсутствуют	данные отсутствуют
127	92273.7	117553.51	данные отсутствуют	данные отсутствуют
128	92273.8	117553.99	данные отсутствуют	данные отсутствуют
129	92273.78	117554.49	данные отсутствуют	данные отсутствуют
130	92273.65	117554.97	данные отсутствуют	данные отсутствуют
131	92273.4	117555.4	данные отсутствуют	данные отсутствуют
132	92271.86	117557.4	данные отсутствуют	данные отсутствуют
133	92262.83	117569.15	данные отсутствуют	данные отсутствуют
134	92262.57	117569.43	данные отсутствуют	данные отсутствуют
135	92262.26	117569.66	данные отсутствуют	данные отсутствуют
136	92261.91	117569.82	данные отсутствуют	данные отсутствуют
137	92241.57	117576.91	данные отсутствуют	данные отсутствуют
138	92245.38	117590.59	данные отсутствуют	данные отсутствуют

Государственный регистратор		ФГИС ЕГРН
полное наименование должности	подпись	инициалы, фамилия

М.П.

Выписка из Единого государственного реестра недвижимости об объекте недвижимости
Сведения о частях земельного участка

Земельный участок			
(вид объекта недвижимости)			
Лист № ___ Раздела 4.2	Всего листов раздела 4.2 : ___	Всего разделов: ___	Всего листов выписки: ___
11.01.2023 № 99/2023/514534023			
Кадастровый номер:		78:31:0001518:23	

Номер точки	Координаты, м		Описание закрепления на местности	Средняя квадратическая погрешность определения координат характерных точек границы части земельного участка, м
	X	Y		
1	2	3	4	5
139	92255.16	117621.22	данные отсутствуют	данные отсутствуют
140	92251.49	117622.86	данные отсутствуют	данные отсутствуют
141	92241.56	117591.78	данные отсутствуют	данные отсутствуют
142	92237.21	117576.18	данные отсутствуют	данные отсутствуют
143	92237.13	117575.68	данные отсутствуют	данные отсутствуют
144	92237.19	117575.18	данные отсутствуют	данные отсутствуют
145	92237.36	117574.71	данные отсутствуют	данные отсутствуют
146	92237.65	117574.3	данные отсутствуют	данные отсутствуют
147	92238.03	117573.97	данные отсутствуют	данные отсутствуют
148	92238.48	117573.75	данные отсутствуют	данные отсутствуют
149	92260.03	117566.24	данные отсутствуют	данные отсутствуют
150	92269.56	117553.83	данные отсутствуют	данные отсутствуют
151	92243.37	117481	данные отсутствуют	данные отсутствуют
152	92242.01	117480.67	данные отсутствуют	данные отсутствуют
153	92227.83	117477.42	данные отсутствуют	данные отсутствуют
154	92203.84	117487.71	данные отсутствуют	данные отсутствуют
155	92204.18	117488.45	данные отсутствуют	данные отсутствуют
Государственный регистратор				ФГИС ЕГРН
полное наименование должности			подпись	инициалы, фамилия

М.П.

Выписка из Единого государственного реестра недвижимости об объекте недвижимости
Сведения о частях земельного участка

Земельный участок			
(вид объекта недвижимости)			
Лист № ___ Раздела 4.2	Всего листов раздела 4.2 : ___	Всего разделов: ___	Всего листов выписки: ___
11.01.2023 № 99/2023/514534023			
Кадастровый номер:		78:31:0001518:23	

Номер точки	Координаты, м		Описание закрепления на местности	Средняя квадратическая погрешность определения координат характерных точек границы части земельного участка, м
	X	Y		
1	2	3	4	5
156	92204.4	117489.23	данные отсутствуют	данные отсутствуют
157	92204.49	117490.05	данные отсутствуют	данные отсутствуют
158	92204.44	117490.86	данные отсутствуют	данные отсутствуют
159	92204.26	117491.66	данные отсутствуют	данные отсутствуют
160	92203.95	117492.42	данные отсутствуют	данные отсутствуют
161	92203.52	117493.12	данные отсутствуют	данные отсутствуют
162	92202.99	117493.73	данные отсутствуют	данные отсутствуют
163	92202.36	117494.26	данные отсутствуют	данные отсутствуют
164	92213.23	117525.26	данные отсутствуют	данные отсутствуют
165	92214.07	117525.23	данные отсутствуют	данные отсутствуют
166	92214.92	117525.34	данные отсутствуют	данные отсутствуют
167	92215.72	117525.6	данные отсутствуют	данные отсутствуют
168	92216.48	117525.99	данные отсутствуют	данные отсутствуют
169	92217.16	117526.5	данные отсутствуют	данные отсутствуют
170	92217.74	117527.12	данные отсутствуют	данные отсутствуют
171	92218.21	117527.83	данные отсутствуют	данные отсутствуют
172	92218.55	117528.61	данные отсутствуют	данные отсутствуют
Государственный регистратор				ФГИС ЕГРН
полное наименование должности			подпись	инициалы, фамилия

М.П.

Выписка из Единого государственного реестра недвижимости об объекте недвижимости
Сведения о частях земельного участка

Земельный участок			
(вид объекта недвижимости)			
Лист № ___ Раздела 4.2	Всего листов раздела 4.2 : ___	Всего разделов: ___	Всего листов выписки: ___
11.01.2023 № 99/2023/514534023			
Кадастровый номер:		78:31:0001518:23	

Номер точки	Координаты, м		Описание закрепления на местности	Средняя квадратическая погрешность определения координат характерных точек границы части земельного участка, м
	X	Y		
1	2	3	4	5
173	92218.75	117529.44	данные отсутствуют	данные отсутствуют
174	92218.81	117530.28	данные отсутствуют	данные отсутствуют
175	92218.73	117531.13	данные отсутствуют	данные отсутствуют
176	92218.51	117531.95	данные отсутствуют	данные отсутствуют
177	92218.15	117532.72	данные отсутствуют	данные отсутствуют
178	92217.66	117533.41	данные отсутствуют	данные отсутствуют
179	92217.06	117534.02	данные отсутствуют	данные отсутствуют
180	92216.38	117534.52	данные отсутствуют	данные отсутствуют
181	92206.95	117502.97	данные отсутствуют	данные отсутствуют
182	92250.06	117623.5	данные отсутствуют	данные отсутствуют
183	92339.36	117627.55	данные отсутствуют	данные отсутствуют
184	92310.2	117638.58	данные отсутствуют	данные отсутствуют
185	92329.72	117630.35	данные отсутствуют	данные отсутствуют
186	92325.87	117620.2	данные отсутствуют	данные отсутствуют
187	92328	117619.3	данные отсутствуют	данные отсутствуют
188	92328.42	117620.11	данные отсутствуют	данные отсутствуют
189	92330.21	117619.34	данные отсутствуют	данные отсутствуют
Государственный регистратор				ФГИС ЕГРН
полное наименование должности			подпись	инициалы, фамилия

М.П.

Выписка из Единого государственного реестра недвижимости об объекте недвижимости
Сведения о частях земельного участка

Земельный участок			
(вид объекта недвижимости)			
Лист № ___ Раздела 4.2	Всего листов раздела 4.2 : ___	Всего разделов: ___	Всего листов выписки: ___
11.01.2023 № 99/2023/514534023			
Кадастровый номер:		78:31:0001518:23	

Номер точки	Координаты, м		Описание закрепления на местности	Средняя квадратическая погрешность определения координат характерных точек границы части земельного участка, м
	X	Y		
1	2	3	4	5
190	92329.89	117618.54	данные отсутствуют	данные отсутствуют
191	92335.08	117616.29	данные отсутствуют	данные отсутствуют
192	92208.39	117496.81	данные отсутствуют	данные отсутствуют
193	92200.51	117488.96	данные отсутствуют	данные отсутствуют
194	92225.24	117480.37	данные отсутствуют	данные отсутствуют
195	92227.08	117477.75	данные отсутствуют	данные отсутствуют
196	92228.48	117475.75	данные отсутствуют	данные отсутствуют
197	92228.94	117475.11	данные отсутствуют	данные отсутствуют
198	92237.46	117462.99	данные отсутствуют	данные отсутствуют
199	92247.01	117449.39	данные отсутствуют	данные отсутствуют
200	92250.09	117444.91	данные отсутствуют	данные отсутствуют
201	92250.05	117444.81	данные отсутствуют	данные отсутствуют
202	92248.76	117441.18	данные отсутствуют	данные отсутствуют
203	92266.92	117438.97	данные отсутствуют	данные отсутствуют
204	92266.67	117439.7	данные отсутствуют	данные отсутствуют
205	92266.31	117440.39	данные отсутствуют	данные отсутствуют
206	92265.86	117441.02	данные отсутствуют	данные отсутствуют
Государственный регистратор				ФГИС ЕГРН
полное наименование должности			подпись	инициалы, фамилия

М.П.

Выписка из Единого государственного реестра недвижимости об объекте недвижимости
Сведения о частях земельного участка

Земельный участок			
(вид объекта недвижимости)			
Лист № ___ Раздела 4.2	Всего листов раздела 4.2 : ___	Всего разделов: ___	Всего листов выписки: ___
11.01.2023 № 99/2023/514534023			
Кадастровый номер:		78:31:0001518:23	

Номер точки	Координаты, м		Описание закрепления на местности	Средняя квадратическая погрешность определения координат характерных точек границы части земельного участка, м
	X	Y		
1	2	3	4	5
207	92265.31	117441.57	данные отсутствуют	данные отсутствуют
208	92264.68	117442.03	данные отсутствуют	данные отсутствуют
209	92263.99	117442.39	данные отсутствуют	данные отсутствуют
210	92260.68	117447.15	данные отсутствуют	данные отсутствуют
211	92255.23	117455.08	данные отсутствуют	данные отсутствуют
212	92232.5	117487.44	данные отсутствуют	данные отсутствуют
213	92232	117488.03	данные отсутствуют	данные отсутствуют
214	92231.41	117488.55	данные отсутствуют	данные отсутствуют
215	92230.76	117488.97	данные отсутствуют	данные отсутствуют
216	92230.05	117489.29	данные отсутствуют	данные отсутствуют
217	92212.68	117523.69	данные отсутствуют	данные отсутствуют
218	92209.37	117514.25	данные отсутствуют	данные отсутствуют
219	92250.03	117500.74	данные отсутствуют	данные отсутствуют
220	92252.48	117507.63	данные отсутствуют	данные отсутствуют
221	92250.45	117508.35	данные отсутствуют	данные отсутствуют
222	92251.31	117510.86	данные отсутствуют	данные отсутствуют
223	92243.57	117441.14	данные отсутствуют	данные отсутствуют

Государственный регистратор		ФГИС ЕГРН
полное наименование должности	подпись	инициалы, фамилия

М.П.

Выписка из Единого государственного реестра недвижимости об объекте недвижимости
Сведения о частях земельного участка

Земельный участок			
(вид объекта недвижимости)			
Лист № ___ Раздела 4.2	Всего листов раздела 4.2 : ___	Всего разделов: ___	Всего листов выписки: ___
11.01.2023 № 99/2023/514534023			
Кадастровый номер:		78:31:0001518:23	

Номер точки	Координаты, м		Описание закрепления на местности	Средняя квадратическая погрешность определения координат характерных точек границы части земельного участка, м
	X	Y		
1	2	3	4	5
224	92248.85	117441.18	данные отсутствуют	данные отсутствуют
224	92248.85	117441.18	данные отсутствуют	данные отсутствуют
224	92248.85	117441.18	данные отсутствуют	данные отсутствуют
225	92249.03	117441.73	данные отсутствуют	данные отсутствуют
226	92250.65	117441.19	данные отсутствуют	данные отсутствуют
227	92256.78	117441.23	данные отсутствуют	данные отсутствуют
228	92253.34	117444.34	данные отсутствуют	данные отсутствуют
229	92253	117444.59	данные отсутствуют	данные отсутствуют
230	92252.63	117444.76	данные отсутствуют	данные отсутствуют
231	92250.32	117445.52	данные отсутствуют	данные отсутствуют
232	92250.4	117446.05	данные отсутствуют	данные отсутствуют
233	92250.34	117446.6	данные отсутствуют	данные отсутствуют
233	92250.34	117446.6	данные отсутствуют	данные отсутствуют
233	92250.34	117446.6	данные отсутствуют	данные отсутствуют
234	92250.17	117447.04	данные отсутствуют	данные отсутствуют
235	92249.9	117447.42	данные отсутствуют	данные отсутствуют
236	92249.54	117447.74	данные отсутствуют	данные отсутствуют
Государственный регистратор				ФГИС ЕГРН
полное наименование должности			подпись	инициалы, фамилия

М.П.

Выписка из Единого государственного реестра недвижимости об объекте недвижимости
Сведения о частях земельного участка

Земельный участок			
(вид объекта недвижимости)			
Лист № ___ Раздела 4.2	Всего листов раздела 4.2 : ___	Всего разделов: ___	Всего листов выписки: ___
11.01.2023 № 99/2023/514534023			
Кадастровый номер:		78:31:0001518:23	

Номер точки	Координаты, м		Описание закрепления на местности	Средняя квадратическая погрешность определения координат характерных точек границы части земельного участка, м
	X	Y		
1	2	3	4	5
237	92249.13	117447.96	данные отсутствуют	данные отсутствуют
238	92247.23	117448.71	данные отсутствуют	данные отсутствуют
239	92246.68	117448.84	данные отсутствуют	данные отсутствуют
240	92246.12	117448.87	данные отсутствуют	данные отсутствуют
241	92244.56	117448.72	данные отсутствуют	данные отсутствуют
241	92244.56	117448.72	данные отсутствуют	данные отсутствуют
241	92244.56	117448.72	данные отсутствуют	данные отсутствуют
242	92241.36	117449.96	данные отсутствуют	данные отсутствуют
243	92236.79	117451.66	данные отсутствуют	данные отсутствуют
243	92236.79	117451.66	данные отсутствуют	данные отсутствуют
243	92236.79	117451.66	данные отсутствуют	данные отсутствуют
244	92236.3	117451.78	данные отсутствуют	данные отсутствуют
245	92235.81	117451.77	данные отсутствуют	данные отсутствуют
246	92235.33	117451.68	данные отсутствуют	данные отсутствуют
246	92235.33	117451.68	данные отсутствуют	данные отсутствуют
246	92235.33	117451.68	данные отсутствуют	данные отсутствуют
247	92233.44	117452.39	данные отсутствуют	данные отсутствуют

Государственный регистратор		ФГИС ЕГРН
полное наименование должности	подпись	инициалы, фамилия

М.П.

Выписка из Единого государственного реестра недвижимости об объекте недвижимости
Сведения о частях земельного участка

Земельный участок			
(вид объекта недвижимости)			
Лист № ___ Раздела 4.2	Всего листов раздела 4.2 : ___	Всего разделов: ___	Всего листов выписки: ___
11.01.2023 № 99/2023/514534023			
Кадастровый номер:		78:31:0001518:23	

Номер точки	Координаты, м		Описание закрепления на местности	Средняя квадратическая погрешность определения координат характерных точек границы части земельного участка, м
	X	Y		
1	2	3	4	5
248	92231.61	117447.6	данные отсутствуют	данные отсутствуют
249	92239.18	117444.87	данные отсутствуют	данные отсутствуют
250	92244.29	117443.24	данные отсутствуют	данные отсутствуют
251	92240.47	117601.8	данные отсутствуют	данные отсутствуют
252	92239.1	117598.04	данные отсутствуют	данные отсутствуют
253	92239.58	117597.85	данные отсутствуют	данные отсутствуют
254	92240.08	117597.72	данные отсутствуют	данные отсутствуют
255	92240.6	117597.74	данные отсутствуют	данные отсутствуют
256	92241.11	117597.89	данные отсутствуют	данные отсутствуют
257	92241.55	117598.16	данные отсутствуют	данные отсутствуют
258	92241.91	117598.54	данные отсутствуют	данные отсутствуют
259	92242.16	117599	данные отсутствуют	данные отсутствуют
260	92242.28	117599.51	данные отсутствуют	данные отсутствуют
261	92242.26	117600.03	данные отсутствуют	данные отсутствуют
262	92242.12	117600.53	данные отсутствуют	данные отсутствуют
263	92241.84	117600.98	данные отсутствуют	данные отсутствуют
264	92241.46	117601.34	данные отсутствуют	данные отсутствуют
Государственный регистратор				ФГИС ЕГРН
полное наименование должности			подпись	инициалы, фамилия

М.П.

Выписка из Единого государственного реестра недвижимости об объекте недвижимости
Сведения о частях земельного участка

Земельный участок			
(вид объекта недвижимости)			
Лист № ___ Раздела 4.2	Всего листов раздела 4.2 : ___	Всего разделов: ___	Всего листов выписки: ___
11.01.2023 № 99/2023/514534023			
Кадастровый номер:		78:31:0001518:23	

Номер точки	Координаты, м		Описание закрепления на местности	Средняя квадратическая погрешность определения координат характерных точек границы части земельного участка, м
	X	Y		
1	2	3	4	5
265	92241.01	117601.59	данные отсутствуют	данные отсутствуют
266	92313.07	117501.29	данные отсутствуют	данные отсутствуют
267	92311.99	117502.21	данные отсутствуют	данные отсутствуют
268	92314.69	117514.75	данные отсутствуют	данные отсутствуют
269	92316.2	117515.74	данные отсутствуют	данные отсутствуют
270	92316.63	117516.02	данные отсутствуют	данные отсутствуют
271	92321.1	117518.97	данные отсутствуют	данные отсутствуют
272	92323.48	117520.54	данные отсутствуют	данные отсутствуют
273	92323.74	117520.74	данные отсутствуют	данные отсутствуют
274	92338.96	117534.86	данные отсутствуют	данные отсутствуют
275	92339.26	117535.22	данные отсутствуют	данные отсутствуют
276	92339.48	117535.66	данные отсутствуют	данные отсутствуют
277	92340.1	117537.38	данные отсутствуют	данные отсутствуют
278	92340.53	117538.59	данные отсутствуют	данные отсутствуют
279	92341.69	117541.86	данные отсутствуют	данные отсутствуют
280	92342.17	117541.71	данные отсутствуют	данные отсутствуют
281	92342.67	117541.68	данные отсутствуют	данные отсутствуют

Государственный регистратор		ФГИС ЕГРН
полное наименование должности	подпись	инициалы, фамилия

М.П.

Выписка из Единого государственного реестра недвижимости об объекте недвижимости
Сведения о частях земельного участка

Земельный участок			
(вид объекта недвижимости)			
Лист № ___ Раздела 4.2	Всего листов раздела 4.2 : ___	Всего разделов: ___	Всего листов выписки: ___
11.01.2023 № 99/2023/514534023			
Кадастровый номер:		78:31:0001518:23	

Номер точки	Координаты, м		Описание закрепления на местности	Средняя квадратическая погрешность определения координат характерных точек границы части земельного участка, м
	X	Y		
1	2	3	4	5
282	92343.17	117541.79	данные отсутствуют	данные отсутствуют
283	92343.62	117542.01	данные отсутствуют	данные отсутствуют
284	92344.01	117542.33	данные отсутствуют	данные отсутствуют
285	92344.31	117542.75	данные отсутствуют	данные отсутствуют
286	92343.06	117543.5	данные отсутствуют	данные отсутствуют
287	92343.23	117543.84	данные отсутствуют	данные отсутствуют
288	92339.88	117546.32	данные отсутствуют	данные отсутствуют
289	92339.38	117546.09	данные отсутствуют	данные отсутствуют
290	92338.97	117545.74	данные отсутствуют	данные отсутствуют
291	92338.66	117545.29	данные отсутствуют	данные отсутствуют
292	92338.49	117544.79	данные отсутствуют	данные отсутствуют
293	92336.76	117539.93	данные отсутствуют	данные отсутствуют
294	92336.32	117538.71	данные отсутствуют	данные отсутствуют
295	92335.88	117537.46	данные отсутствуют	данные отсутствуют
296	92321.14	117523.79	данные отсутствуют	данные отсутствуют
297	92318.9	117522.31	данные отсутствуют	данные отсутствуют
298	92314.44	117519.37	данные отсутствуют	данные отсутствуют
Государственный регистратор				ФГИС ЕГРН
полное наименование должности			подпись	инициалы, фамилия

М.П.

Выписка из Единого государственного реестра недвижимости об объекте недвижимости
Сведения о частях земельного участка

Земельный участок			
(вид объекта недвижимости)			
Лист № ___ Раздела 4.2	Всего листов раздела 4.2 : ___	Всего разделов: ___	Всего листов выписки: ___
11.01.2023 № 99/2023/514534023			
Кадастровый номер:		78:31:0001518:23	

Номер точки	Координаты, м		Описание закрепления на местности	Средняя квадратическая погрешность определения координат характерных точек границы части земельного участка, м
	X	Y		
1	2	3	4	5
299	92311.81	117517.64	данные отсутствуют	данные отсутствуют
300	92311.41	117517.3	данные отсутствуют	данные отсутствуют
301	92311.12	117516.87	данные отсутствуют	данные отсутствуют
302	92310.96	117516.39	данные отсутствуют	данные отсутствуют
303	92307.83	117501.9	данные отсутствуют	данные отсутствуют
304	92307.18	117499.12	данные отсутствуют	данные отсутствуют
305	92307.06	117498.56	данные отсутствуют	данные отсутствуют
306	92306.51	117496.18	данные отсутствуют	данные отсутствуют
307	92305.18	117494.94	данные отсутствуют	данные отсутствуют
308	92298.47	117488.95	данные отсутствуют	данные отсутствуют
309	92288.58	117480.12	данные отсутствуют	данные отсутствуют
310	92276.46	117469.32	данные отсутствуют	данные отсутствуют
311	92273.82	117467.82	данные отсутствуют	данные отсутствуют
312	92273.24	117467.58	данные отсутствуют	данные отсутствуют
313	92273.04	117468.01	данные отсутствуют	данные отсутствуют
314	92272.75	117468.39	данные отсутствуют	данные отсутствуют
315	92272.2	117466.84	данные отсутствуют	данные отсутствуют
Государственный регистратор				ФГИС ЕГРН
полное наименование должности			подпись	инициалы, фамилия

М.П.

Выписка из Единого государственного реестра недвижимости об объекте недвижимости
Сведения о частях земельного участка

Земельный участок			
(вид объекта недвижимости)			
Лист № ___ Раздела 4.2	Всего листов раздела 4.2 : ___	Всего разделов: ___	Всего листов выписки: ___
11.01.2023 № 99/2023/514534023			
Кадастровый номер:		78:31:0001518:23	

Номер точки	Координаты, м		Описание закрепления на местности	Средняя квадратическая погрешность определения координат характерных точек границы части земельного участка, м
	X	Y		
1	2	3	4	5
316	92269.51	117467.76	данные отсутствуют	данные отсутствуют
317	92269.38	117467.41	данные отсутствуют	данные отсутствуют
318	92269.33	117467.04	данные отсутствуют	данные отсутствуют
319	92269.36	117466.68	данные отсутствуют	данные отсутствуют
320	92269.61	117465	данные отсутствуют	данные отсутствуют
321	92269.67	117463.95	данные отсутствуют	данные отсутствуют
322	92269.81	117463.47	данные отсутствуют	данные отсутствуют
323	92270.07	117463.05	данные отсутствуют	данные отсутствуют
324	92270.42	117462.7	данные отсутствуют	данные отсутствуют
325	92270.85	117462.45	данные отсутствуют	данные отсутствуют
326	92271.33	117462.32	данные отсутствуют	данные отсутствуют
327	92271.82	117462.31	данные отсутствуют	данные отсутствуют
328	92272.31	117462.42	данные отсутствуют	данные отсутствуют
329	92274.05	117463.35	данные отсутствуют	данные отсутствуют
330	92275.78	117464.34	данные отсутствуют	данные отсутствуют
331	92278.61	117465.94	данные отсутствуют	данные отсутствуют
332	92278.96	117466.19	данные отсутствуют	данные отсутствуют

Государственный регистратор		ФГИС ЕГРН
полное наименование должности	подпись	инициалы, фамилия

М.П.

Выписка из Единого государственного реестра недвижимости об объекте недвижимости
Сведения о частях земельного участка

Земельный участок			
(вид объекта недвижимости)			
Лист № ___ Раздела 4.2	Всего листов раздела 4.2 : ___	Всего разделов: ___	Всего листов выписки: ___
11.01.2023 № 99/2023/514534023			
Кадастровый номер:		78:31:0001518:23	

Номер точки	Координаты, м		Описание закрепления на местности	Средняя квадратическая погрешность определения координат характерных точек границы части земельного участка, м
	X	Y		
1	2	3	4	5
333	92291.24	117477.14	данные отсутствуют	данные отсутствуют
334	92301.13	117485.97	данные отсутствуют	данные отсутствуют
335	92307.86	117491.97	данные отсутствуют	данные отсутствуют
336	92309.69	117493.68	данные отсутствуют	данные отсутствуют
337	92309.94	117493.97	данные отсутствуют	данные отсутствуют
338	92310.14	117494.31	данные отсутствуют	данные отсутствуют
339	92310.27	117494.69	данные отсутствуют	данные отсутствуют
340	92310.96	117497.67	данные отсутствуют	данные отсутствуют
341	92310.99	117497.82	данные отсутствуют	данные отсутствуют
342	92311.33	117497.61	данные отсутствуют	данные отсутствуют
343	92311.71	117497.47	данные отсутствуют	данные отсутствуют
344	92312.15	117498.71	данные отсутствуют	данные отсутствуют
345	92352.2	117580.93	данные отсутствуют	данные отсутствуют
346	92348.35	117582.1	данные отсутствуют	данные отсутствуют
347	92345.84	117576.1	данные отсутствуют	данные отсутствуют
348	92345.71	117575.7	данные отсутствуют	данные отсутствуют
349	92345.68	117575.29	данные отсутствуют	данные отсутствуют

Государственный регистратор		ФГИС ЕГРН
полное наименование должности	подпись	инициалы, фамилия

М.П.

Выписка из Единого государственного реестра недвижимости об объекте недвижимости
Сведения о частях земельного участка

Земельный участок			
(вид объекта недвижимости)			
Лист № ___ Раздела 4.2	Всего листов раздела 4.2 : ___	Всего разделов: ___	Всего листов выписки: ___
11.01.2023 № 99/2023/514534023			
Кадастровый номер:		78:31:0001518:23	

Номер точки	Координаты, м		Описание закрепления на местности	Средняя квадратическая погрешность определения координат характерных точек границы части земельного участка, м
	X	Y		
1	2	3	4	5
350	92345.76	117571.7	данные отсутствуют	данные отсутствуют
351	92345.79	117569.98	данные отсутствуют	данные отсутствуют
352	92345.09	117567.86	данные отсутствуют	данные отсутствуют
353	92346.96	117567.12	данные отсутствуют	данные отсутствуют
354	92346.31	117565.49	данные отсутствуют	данные отсутствуют
355	92346.83	117565.36	данные отсутствуют	данные отсутствуют
356	92347.37	117565.38	данные отсутствуют	данные отсутствуют
357	92347.88	117565.54	данные отсутствуют	данные отсутствуют
358	92348.34	117565.83	данные отсутствуют	данные отсутствуют
359	92348.69	117566.24	данные отсутствуют	данные отсутствуют
360	92348.93	117566.73	данные отсутствуют	данные отсутствуют
361	92349.7	117569.04	данные отсутствуют	данные отсутствуют
362	92349.79	117569.67	данные отсутствуют	данные отсутствуют
363	92349.79	117570.32	данные отсутствуют	данные отсутствуют
364	92349.76	117571.78	данные отсутствуют	данные отсутствуют
365	92349.69	117574.95	данные отсутствуют	данные отсутствуют
366	92208.26	117502.48	данные отсутствуют	данные отсутствуют
Государственный регистратор				ФГИС ЕГРН
полное наименование должности			подпись	инициалы, фамилия

М.П.

Выписка из Единого государственного реестра недвижимости об объекте недвижимости
Сведения о частях земельного участка

Земельный участок			
(вид объекта недвижимости)			
Лист № ___ Раздела 4.2	Всего листов раздела 4.2 : ___	Всего разделов: ___	Всего листов выписки: ___
11.01.2023 № 99/2023/514534023			
Кадастровый номер:		78:31:0001518:23	

Номер точки	Координаты, м		Описание закрепления на местности	Средняя квадратическая погрешность определения координат характерных точек границы части земельного участка, м
	X	Y		
1	2	3	4	5
367	92208.44	117502.94	данные отсутствуют	данные отсутствуют
368	92208.49	117503.3	данные отсутствуют	данные отсутствуют
369	92208.41	117503.67	данные отсутствуют	данные отсутствуют
370	92208.21	117503.98	данные отсутствуют	данные отсутствуют
371	92207.91	117504.2	данные отсутствуют	данные отсутствуют
372	92206.58	117504.8	данные отсутствуют	данные отсутствуют
373	92206.51	117504.83	данные отсутствуют	данные отсутствуют
374	92206.12	117504.96	данные отсутствуют	данные отсутствуют
375	92257.58	117620.14	данные отсутствуют	данные отсутствуют
376	92255.62	117621.02	данные отсутствуют	данные отсутствуют
377	92254.91	117619	данные отсутствуют	данные отсутствуют
378	92253.13	117613.88	данные отсутствуют	данные отсутствуют
379	92252.83	117613.01	данные отсутствуют	данные отсутствуют
380	92252.46	117611.96	данные отсутствуют	данные отсутствуют
381	92250.37	117612.73	данные отсутствуют	данные отсутствуют
382	92249.98	117612.8	данные отсутствуют	данные отсутствуют
383	92249.59	117612.77	данные отсутствуют	данные отсутствуют

Государственный регистратор		ФГИС ЕГРН
полное наименование должности	подпись	инициалы, фамилия

М.П.

Выписка из Единого государственного реестра недвижимости об объекте недвижимости
Сведения о частях земельного участка

Земельный участок			
(вид объекта недвижимости)			
Лист № ___ Раздела 4.2	Всего листов раздела 4.2 : ___	Всего разделов: ___	Всего листов выписки: ___
11.01.2023 № 99/2023/514534023			
Кадастровый номер:		78:31:0001518:23	

Номер точки	Координаты, м		Описание закрепления на местности	Средняя квадратическая погрешность определения координат характерных точек границы части земельного участка, м
	X	Y		
1	2	3	4	5
384	92249.23	117612.62	данные отсутствуют	данные отсутствуют
385	92248.93	117612.37	данные отсутствуют	данные отсутствуют
386	92248.71	117612.02	данные отсутствуют	данные отсутствуют
387	92245.33	117604.15	данные отсутствуют	данные отсутствуют
388	92251.67	117622.78	данные отсутствуют	данные отсутствуют
389	92249.58	117623.72	данные отсутствуют	данные отсутствуют
390	92240.07	117595.76	данные отсутствуют	данные отсутствуют
391	92238.49	117596.36	данные отсутствуют	данные отсутствуют
392	92237.56	117593.83	данные отсутствуют	данные отсутствуют
393	92241.4	117592.32	данные отсутствуют	данные отсутствуют
394	92241.87	117592.21	данные отсутствуют	данные отсутствуют
395	92242.36	117592.26	данные отсутствуют	данные отсутствуют
396	92242.81	117592.46	данные отсутствуют	данные отсутствуют
397	92243.17	117592.79	данные отсутствуют	данные отсутствуют
398	92243.41	117593.22	данные отсутствуют	данные отсутствуют
399	92244.09	117595.06	данные отсутствуют	данные отсутствуют
400	92245.63	117599.29	данные отсутствуют	данные отсутствуют
Государственный регистратор				ФГИС ЕГРН
полное наименование должности			подпись	инициалы, фамилия

М.П.

Выписка из Единого государственного реестра недвижимости об объекте недвижимости
Сведения о частях земельного участка

Земельный участок			
(вид объекта недвижимости)			
Лист № ___ Раздела 4.2	Всего листов раздела 4.2 : ___	Всего разделов: ___	Всего листов выписки: ___
11.01.2023 № 99/2023/514534023			
Кадастровый номер:		78:31:0001518:23	

Номер точки	Координаты, м		Описание закрепления на местности	Средняя квадратическая погрешность определения координат характерных точек границы части земельного участка, м
	X	Y		
1	2	3	4	5
401	92245.97	117600.2	данные отсутствуют	данные отсутствуют
402	92250.36	117610.45	данные отсутствуют	данные отсутствуют
403	92252.5	117609.67	данные отсутствуют	данные отсутствуют
404	92252.91	117609.6	данные отсутствуют	данные отсутствуют
405	92253.33	117609.67	данные отсутствуют	данные отсутствуют
406	92253.7	117609.85	данные отсутствуют	данные отсутствуют
407	92254.01	117610.15	данные отсутствуют	данные отсутствуют
408	92254.2	117610.47	данные отсутствуют	данные отсутствуют
409	92254.85	117612.31	данные отсутствуют	данные отсутствуют
410	92255.15	117613.17	данные отсутствуют	данные отсутствуют
411	92256.93	117618.29	данные отсутствуют	данные отсутствуют
412	92356.39	117611.51	данные отсутствуют	данные отсутствуют
413	92357.79	117614.83	данные отсутствуют	данные отсутствуют
414	92355.09	117620.88	данные отсутствуют	данные отсутствуют
415	92318.39	117636.43	данные отсутствуют	данные отсутствуют
416	92318.14	117635.85	данные отсутствуют	данные отсутствуют
417	92318.05	117635.48	данные отсутствуют	данные отсутствуют
Государственный регистратор				ФГИС ЕГРН
полное наименование должности			подпись	инициалы, фамилия

М.П.

Выписка из Единого государственного реестра недвижимости об объекте недвижимости
Сведения о частях земельного участка

Земельный участок			
(вид объекта недвижимости)			
Лист № ___ Раздела 4.2	Всего листов раздела 4.2 : ___	Всего разделов: ___	Всего листов выписки: ___
11.01.2023 № 99/2023/514534023			
Кадастровый номер:		78:31:0001518:23	

Номер точки	Координаты, м		Описание закрепления на местности	Средняя квадратическая погрешность определения координат характерных точек границы части земельного участка, м
	X	Y		
1	2	3	4	5
418	92318.08	117635.11	данные отсутствуют	данные отсутствуют
419	92318.22	117634.76	данные отсутствуют	данные отсутствуют
420	92318.46	117634.48	данные отсутствуют	данные отсутствуют
421	92318.78	117634.28	данные отсутствуют	данные отсутствуют
422	92323.19	117632.42	данные отсутствуют	данные отсутствуют
423	92353.29	117619.66	данные отсутствуют	данные отсутствуют
424	92356.16	117613.22	данные отсутствуют	данные отсутствуют
425	92356.17	117613.14	данные отсутствуют	данные отсутствуют
426	92356.24	117612.41	данные отсутствуют	данные отсутствуют
427	92356.27	117612.1	данные отсутствуют	данные отсутствуют
428	92356.28	117612.05	данные отсутствуют	данные отсутствуют
429	92356.29	117611.99	данные отсутствуют	данные отсутствуют
430	92309.68	117424.41	данные отсутствуют	данные отсутствуют
431	92316.27	117427.82	данные отсутствуют	данные отсутствуют
432	92317.27	117428.31	данные отсутствуют	данные отсутствуют
433	92317.35	117428.35	данные отсутствуют	данные отсутствуют
434	92322.41	117431.36	данные отсутствуют	данные отсутствуют

Государственный регистратор		ФГИС ЕГРН
полное наименование должности	подпись	инициалы, фамилия

М.П.

Выписка из Единого государственного реестра недвижимости об объекте недвижимости
Сведения о частях земельного участка

Земельный участок			
(вид объекта недвижимости)			
Лист № ___ Раздела 4.2	Всего листов раздела 4.2 : ___	Всего разделов: ___	Всего листов выписки: ___
11.01.2023 № 99/2023/514534023			
Кадастровый номер:		78:31:0001518:23	

Номер точки	Координаты, м		Описание закрепления на местности	Средняя квадратическая погрешность определения координат характерных точек границы части земельного участка, м
	X	Y		
1	2	3	4	5
435	92322.48	117431.41	данные отсутствуют	данные отсутствуют
436	92323.41	117432.08	данные отсутствуют	данные отсутствуют
437	92323.48	117432.13	данные отсутствуют	данные отсутствуют
438	92323.74	117432.48	данные отсутствуют	данные отсутствуют
439	92333.9	117455.21	данные отсутствуют	данные отсутствуют
440	92335.78	117459.1	данные отсутствуют	данные отсутствуют
441	92338.5	117465.72	данные отсутствуют	данные отсутствуют
442	92338.65	117465.72	данные отсутствуют	данные отсутствуют
443	92338.93	117465.81	данные отсутствуют	данные отсутствуют
444	92339.18	117465.99	данные отсутствуют	данные отсутствуют
445	92339.37	117466.24	данные отсутствуют	данные отсутствуют
446	92339.72	117467.15	данные отсутствуют	данные отсутствуют
447	92340.26	117468.47	данные отсутствуют	данные отсутствуют
448	92340.41	117468.83	данные отсутствуют	данные отсутствуют
449	92342.03	117468.24	данные отсутствуют	данные отсутствуют
450	92344.94	117467.11	данные отсутствуют	данные отсутствуют
451	92344.35	117465.93	данные отсутствуют	данные отсутствуют

Государственный регистратор		ФГИС ЕГРН
полное наименование должности	подпись	инициалы, фамилия

М.П.

Выписка из Единого государственного реестра недвижимости об объекте недвижимости
Сведения о частях земельного участка

Земельный участок			
(вид объекта недвижимости)			
Лист № ___ Раздела 4.2	Всего листов раздела 4.2 : ___	Всего разделов: ___	Всего листов выписки: ___
11.01.2023 № 99/2023/514534023			
Кадастровый номер:		78:31:0001518:23	

Номер точки	Координаты, м		Описание закрепления на местности	Средняя квадратическая погрешность определения координат характерных точек границы части земельного участка, м
	X	Y		
1	2	3	4	5
452	92343.31	117464.27	данные отсутствуют	данные отсутствуют
453	92337.15	117453.39	данные отсутствуют	данные отсутствуют
454	92324.79	117432.3	данные отсутствуют	данные отсутствуют
455	92322.73	117429.34	данные отсутствуют	данные отсутствуют
456	92322.28	117428.55	данные отсутствуют	данные отсутствуют
457	92321.97	117427.69	данные отсутствуют	данные отсутствуют
458	92321.8	117426.8	данные отсутствуют	данные отсутствуют
459	92321.8	117425.9	данные отсутствуют	данные отсутствуют
460	92321.86	117425.21	данные отсутствуют	данные отсутствуют
461	92324.25	117425.63	данные отсутствуют	данные отсутствуют
462	92324.22	117426.07	данные отсутствуют	данные отсутствуют
463	92324.24	117426.74	данные отсутствуют	данные отсутствуют
464	92324.41	117427.38	данные отсутствуют	данные отсутствуют
465	92324.73	117427.98	данные отсутствуют	данные отсутствуют
466	92326.84	117431.01	данные отсутствуют	данные отсутствуют
467	92340.01	117453.05	данные отсутствуют	данные отсутствуют
468	92341.76	117455.91	данные отсутствуют	данные отсутствуют
Государственный регистратор				ФГИС ЕГРН
полное наименование должности			подпись	инициалы, фамилия

М.П.

Выписка из Единого государственного реестра недвижимости об объекте недвижимости
Сведения о частях земельного участка

Земельный участок			
(вид объекта недвижимости)			
Лист № __ Раздела 4.2	Всего листов раздела 4.2 : __	Всего разделов: __	Всего листов выписки: __
11.01.2023 № 99/2023/514534023			
Кадастровый номер:		78:31:0001518:23	

Номер точки	Координаты, м		Описание закрепления на местности	Средняя квадратическая погрешность определения координат характерных точек границы части земельного участка, м
	X	Y		
1	2	3	4	5
469	92341.79	117455.97	данные отсутствуют	данные отсутствуют
470	92345.42	117463.06	данные отсутствуют	данные отсутствуют
471	92347.33	117466.17	данные отсутствуют	данные отсутствуют
472	92347.35	117466.17	данные отсутствуют	данные отсутствуют
473	92347.72	117466.09	данные отсутствуют	данные отсутствуют
474	92348.11	117466.11	данные отсутствуют	данные отсутствуют
475	92348.47	117466.23	данные отсутствуют	данные отсутствуют
476	92348.79	117466.45	данные отсутствуют	данные отсутствуют
477	92349.05	117466.75	данные отсутствуют	данные отсутствуют
478	92354.07	117474.56	данные отсутствуют	данные отсутствуют
479	92354.08	117474.59	данные отсутствуют	данные отсутствуют
480	92356.55	117478.69	данные отсутствуют	данные отсутствуют
481	92356.6	117478.76	данные отсутствуют	данные отсутствуют
482	92356.68	117479.01	данные отсутствуют	данные отсутствуют
483	92356.7	117479.19	данные отсутствуют	данные отсутствуют
484	92357	117479.68	данные отсутствуют	данные отсутствуют
485	92361.62	117488.06	данные отсутствуют	данные отсутствуют
Государственный регистратор				ФГИС ЕГРН
полное наименование должности			подпись	инициалы, фамилия

М.П.

Выписка из Единого государственного реестра недвижимости об объекте недвижимости
Сведения о частях земельного участка

Земельный участок			
<small>(вид объекта недвижимости)</small>			
Лист № ___ Раздела 4.2	Всего листов раздела 4.2 : ___	Всего разделов: ___	Всего листов выписки: ___
11.01.2023 № 99/2023/514534023			
Кадастровый номер:		78:31:0001518:23	

Номер точки	Координаты, м		Описание закрепления на местности	Средняя квадратическая погрешность определения координат характерных точек границы части земельного участка, м
	X	Y		
1	2	3	4	5
486	92378.23	117514.02	данные отсутствуют	данные отсутствуют
487	92393.09	117536.74	данные отсутствуют	данные отсутствуют
488	92393.11	117536.78	данные отсутствуют	данные отсутствуют
489	92393.33	117537.14	данные отсутствуют	данные отсутствуют
490	92395.27	117540.27	данные отсутствуют	данные отсутствуют
491	92401.29	117549.6	данные отсутствуют	данные отсутствуют
492	92401.3	117549.61	данные отсутствуют	данные отсутствуют
493	92401.49	117549.91	данные отсутствуют	данные отсутствуют
494	92401.52	117549.96	данные отсутствуют	данные отсутствуют
495	92408.94	117563.2	данные отсутствуют	данные отсутствуют
496	92410.77	117565.94	данные отсутствуют	данные отсутствуют
497	92410.93	117566.27	данные отсутствуют	данные отсутствуют
498	92410.98	117566.65	данные отсутствуют	данные отсутствуют
499	92410.92	117567.02	данные отсутствуют	данные отсутствуют
500	92410.58	117567.57	данные отсутствуют	данные отсутствуют
501	92408.98	117569.5	данные отсутствуют	данные отсутствуют
502	92404.26	117572.19	данные отсутствуют	данные отсутствуют
Государственный регистратор				ФГИС ЕГРН
полное наименование должности			подпись	инициалы, фамилия

М.П.

Выписка из Единого государственного реестра недвижимости об объекте недвижимости
Сведения о частях земельного участка

Земельный участок			
(вид объекта недвижимости)			
Лист № ___ Раздела 4.2	Всего листов раздела 4.2 : ___	Всего разделов: ___	Всего листов выписки: ___
11.01.2023 № 99/2023/514534023			
Кадастровый номер:		78:31:0001518:23	

Номер точки	Координаты, м		Описание закрепления на местности	Средняя квадратическая погрешность определения координат характерных точек границы части земельного участка, м
	X	Y		
1	2	3	4	5
503	92404.31	117571.89	данные отсутствуют	данные отсутствуют
504	92404.45	117571.62	данные отсутствуют	данные отсутствуют
505	92405.26	117570.63	данные отсутствуют	данные отсутствуют
506	92405.96	117569.79	данные отсутствуют	данные отсутствуют
507	92399.91	117559.48	данные отсутствуют	данные отсутствуют
508	92374.89	117517.29	данные отсутствуют	данные отсутствуют
509	92350.02	117475.38	данные отсутствуют	данные отсутствуют
510	92346.01	117469.14	данные отсутствуют	данные отсутствуют
511	92342.85	117470.37	данные отсутствуют	данные отсутствуют
512	92342.83	117470.38	данные отсутствуют	данные отсутствуют
513	92340.49	117471.23	данные отсутствуют	данные отсутствуют
514	92340.03	117471.32	данные отсутствуют	данные отсутствуют
515	92339.56	117471.26	данные отсутствуют	данные отсутствуют
516	92339.14	117471.07	данные отсутствуют	данные отсутствуют
517	92338.8	117470.76	данные отсутствуют	данные отсутствуют
518	92338.75	117470.69	данные отсутствуют	данные отсутствуют
519	92338.59	117470.39	данные отсутствуют	данные отсутствуют

Государственный регистратор		ФГИС ЕГРН
полное наименование должности	подпись	инициалы, фамилия

М.П.

Выписка из Единого государственного реестра недвижимости об объекте недвижимости
Сведения о частях земельного участка

Земельный участок			
(вид объекта недвижимости)			
Лист № ___ Раздела 4.2	Всего листов раздела 4.2 : ___	Всего разделов: ___	Всего листов выписки: ___
11.01.2023 № 99/2023/514534023			
Кадастровый номер:		78:31:0001518:23	

Номер точки	Координаты, м		Описание закрепления на местности	Средняя квадратическая погрешность определения координат характерных точек границы части земельного участка, м
	X	Y		
1	2	3	4	5
520	92338.2	117469.45	данные отсутствуют	данные отсутствуют
521	92337.42	117468.29	данные отсутствуют	данные отсутствуют
522	92337.33	117468.12	данные отсутствуют	данные отсутствуют
523	92336.66	117466.86	данные отсутствуют	данные отсутствуют
524	92333.85	117460.03	данные отсутствуют	данные отсутствуют
525	92331.96	117456.12	данные отсутствуют	данные отсутствуют
526	92331.95	117456.1	данные отсутствуют	данные отсутствуют
527	92321.91	117433.64	данные отсутствуют	данные отсутствуют
528	92321.27	117433.18	данные отсутствуют	данные отсутствуют
529	92316.3	117430.21	данные отсутствуют	данные отсутствуют
530	92315.32	117429.74	данные отсутствуют	данные отсутствуют
531	92307.14	117425.5	данные отсутствуют	данные отсутствуют
532	92303.95	117426.99	данные отсутствуют	данные отсутствуют
533	92300.96	117428.04	данные отсутствуют	данные отсутствуют
534	92300.6	117428.04	данные отсутствуют	данные отсутствуют
535	92299.33	117427.93	данные отсутствуют	данные отсутствуют
536	92407.67	117567.74	данные отсутствуют	данные отсутствуют
Государственный регистратор				ФГИС ЕГРН
полное наименование должности			подпись	инициалы, фамилия

М.П.

Выписка из Единого государственного реестра недвижимости об объекте недвижимости
Сведения о частях земельного участка

Земельный участок			
(вид объекта недвижимости)			
Лист № ___ Раздела 4.2	Всего листов раздела 4.2 : ___	Всего разделов: ___	Всего листов выписки: ___
11.01.2023 № 99/2023/514534023			
Кадастровый номер:		78:31:0001518:23	

Номер точки	Координаты, м		Описание закрепления на местности	Средняя квадратическая погрешность определения координат характерных точек границы части земельного участка, м
	X	Y		
1	2	3	4	5
537	92408.62	117566.58	данные отсутствуют	данные отсутствуют
538	92407.09	117564.28	данные отсутствуют	данные отсутствуют
539	92399.67	117551.03	данные отсутствуют	данные отсутствуют
540	92399.49	117550.76	данные отсутствуют	данные отсутствуют
541	92393.47	117541.43	данные отсутствуют	данные отсутствуют
542	92391.5	117538.26	данные отсутствуют	данные отсутствуют
543	92391.49	117538.24	данные отсутствуют	данные отсутствуют
544	92391.29	117537.89	данные отсутствуют	данные отсутствуют
545	92377.49	117516.8	данные отсутствуют	данные отсутствуют
546	92402.01	117558.22	данные отсутствуют	данные отсутствуют
547	92287.09	117432.1	данные отсутствуют	данные отсутствуют
548	92297.6	117428.52	данные отсутствуют	данные отсутствуют
549	92293.64	117430.64	данные отсутствуют	данные отсутствуют
550	92293.31	117430.77	данные отсутствуют	данные отсутствуют
551	92292.99	117430.82	данные отсутствуют	данные отсутствуют
552	92292.21	117431.23	данные отсутствуют	данные отсутствуют
553	92292.03	117431.3	данные отсутствуют	данные отсутствуют
Государственный регистратор				ФГИС ЕГРН
полное наименование должности			подпись	инициалы, фамилия

М.П.

Выписка из Единого государственного реестра недвижимости об объекте недвижимости
Сведения о частях земельного участка

Земельный участок			
(вид объекта недвижимости)			
Лист № ___ Раздела 4.2	Всего листов раздела 4.2 : ___	Всего разделов: ___	Всего листов выписки: ___
11.01.2023 № 99/2023/514534023			
Кадастровый номер:		78:31:0001518:23	

Номер точки	Координаты, м		Описание закрепления на местности	Средняя квадратическая погрешность определения координат характерных точек границы части земельного участка, м
	X	Y		
1	2	3	4	5
554	92288.48	117432.39	данные отсутствуют	данные отсутствуют
555	92288.01	117432.45	данные отсутствуют	данные отсутствуют
556	92287.55	117432.36	данные отсутствуют	данные отсутствуют
557	92287.14	117432.15	данные отсутствуют	данные отсутствуют
558	92238.55	117454.58	данные отсутствуют	данные отсутствуют
559	92246.55	117475.67	данные отсутствуют	данные отсутствуют
560	92241.72	117477.39	данные отсутствуют	данные отсутствуют
561	92230.85	117481.77	данные отсутствуют	данные отсутствуют
562	92222.38	117485.1	данные отсутствуют	данные отсутствуют
563	92215.9	117487.52	данные отсутствуют	данные отсутствуют
564	92208.15	117490.28	данные отсутствуют	данные отсутствуют
564	92208.15	117490.28	данные отсутствуют	данные отсутствуют
565	92206.27	117490.95	данные отсутствуют	данные отсутствуют
565	92206.27	117490.95	данные отсутствуют	данные отсутствуют
566	92202.35	117492.43	данные отсутствуют	данные отсутствуют
567	92202.09	117491.53	данные отсутствуют	данные отсутствуют
568	92280.85	117605.59	данные отсутствуют	данные отсутствуют

Государственный регистратор		ФГИС ЕГРН
полное наименование должности	подпись	инициалы, фамилия

М.П.

Выписка из Единого государственного реестра недвижимости об объекте недвижимости
Сведения о частях земельного участка

Земельный участок			
(вид объекта недвижимости)			
Лист № __ Раздела 4.2	Всего листов раздела 4.2 : __	Всего разделов: __	Всего листов выписки: __
11.01.2023 № 99/2023/514534023			
Кадастровый номер:		78:31:0001518:23	

Номер точки	Координаты, м		Описание закрепления на местности	Средняя квадратическая погрешность определения координат характерных точек границы части земельного участка, м
	X	Y		
1	2	3	4	5
569	92303.1	117581.07	данные отсутствуют	данные отсутствуют
570	92212.05	117501.06	данные отсутствуют	данные отсутствуют
571	92250.29	117445.46	данные отсутствуют	данные отсутствуют
571	92250.29	117445.46	данные отсутствуют	данные отсутствуют
572	92250.39	117445.94	данные отсутствуют	данные отсутствуют
572	92250.39	117445.94	данные отсутствуют	данные отсутствуют
573	92250.07	117447.2	данные отсутствуют	данные отсутствуют
573	92250.07	117447.2	данные отсутствуют	данные отсутствуют
574	92249.62	117447.68	данные отсутствуют	данные отсутствуют
574	92249.62	117447.68	данные отсутствуют	данные отсутствуют
575	92249.2	117447.94	данные отсутствуют	данные отсутствуют
575	92249.2	117447.94	данные отсутствуют	данные отсутствуют
576	92246.92	117448.81	данные отсутствуют	данные отсутствуют
576	92246.92	117448.81	данные отсутствуют	данные отсутствуют
577	92246.46	117448.85	данные отсутствуют	данные отсутствуют
577	92246.46	117448.85	данные отсутствуют	данные отсутствуют
578	92245.82	117448.84	данные отсутствуют	данные отсутствуют

Государственный регистратор		ФГИС ЕГРН
полное наименование должности	подпись	инициалы, фамилия

М.П.

Выписка из Единого государственного реестра недвижимости об объекте недвижимости
Сведения о частях земельного участка

Земельный участок			
(вид объекта недвижимости)			
Лист № ___ Раздела 4.2	Всего листов раздела 4.2 : ___	Всего разделов: ___	Всего листов выписки: ___
11.01.2023 № 99/2023/514534023			
Кадастровый номер:		78:31:0001518:23	

Номер точки	Координаты, м		Описание закрепления на местности	Средняя квадратическая погрешность определения координат характерных точек границы части земельного участка, м
	X	Y		
1	2	3	4	5
578	92245.82	117448.84	данные отсутствуют	данные отсутствуют
579	92241.34	117449.97	данные отсутствуют	данные отсутствуют
579	92241.34	117449.97	данные отсутствуют	данные отсутствуют
580	92235.97	117451.79	данные отсутствуют	данные отсутствуют
580	92235.97	117451.79	данные отсутствуют	данные отсутствуют
581	92234.02	117452.18	данные отсутствуют	данные отсутствуют
581	92234.02	117452.18	данные отсутствуют	данные отсутствуют
582	92233.43	117452.39	данные отсутствуют	данные отсутствуют
582	92233.43	117452.39	данные отсутствуют	данные отсутствуют
583	92232.01	117448.65	данные отсутствуют	данные отсутствуют
583	92232.01	117448.65	данные отсутствуют	данные отсутствуют
584	92232.62	117448.43	данные отсутствуют	данные отсутствуют
584	92232.62	117448.43	данные отсутствуют	данные отсутствуют
585	92234.76	117447.64	данные отсутствуют	данные отсутствуют
585	92234.76	117447.64	данные отсутствуют	данные отсутствуют
586	92235.25	117447.6	данные отсутствуют	данные отсутствуют
586	92235.25	117447.6	данные отсутствуют	данные отсутствуют

Государственный регистратор		ФГИС ЕГРН
полное наименование должности	подпись	инициалы, фамилия

М.П.

Выписка из Единого государственного реестра недвижимости об объекте недвижимости
Сведения о частях земельного участка

Земельный участок			
(вид объекта недвижимости)			
Лист № ___ Раздела 4.2	Всего листов раздела 4.2 : ___	Всего разделов: ___	Всего листов выписки: ___
11.01.2023 № 99/2023/514534023			
Кадастровый номер:		78:31:0001518:23	

Номер точки	Координаты, м		Описание закрепления на местности	Средняя квадратическая погрешность определения координат характерных точек границы части земельного участка, м
	X	Y		
1	2	3	4	5
587	92235.93	117447.72	данные отсутствуют	данные отсутствуют
587	92235.93	117447.72	данные отсутствуют	данные отсутствуют
588	92239.93	117446.23	данные отсутствуют	данные отсутствуют
588	92239.93	117446.23	данные отсутствуют	данные отсутствуют
589	92243.52	117444.83	данные отсутствуют	данные отсутствуют
589	92243.52	117444.83	данные отсутствуют	данные отсутствуют
590	92244.67	117444.37	данные отсутствуют	данные отсутствуют
590	92244.67	117444.37	данные отсутствуют	данные отсутствуют
591	92243.56	117441.14	данные отсутствуют	данные отсутствуют
591	92243.56	117441.14	данные отсутствуют	данные отсутствуют
592	92208.04	117486.22	данные отсутствуют	данные отсутствуют
592	92208.04	117486.22	данные отсутствуют	данные отсутствуют
593	92210.31	117486.4	данные отсутствуют	данные отсутствуют
593	92210.31	117486.4	данные отсутствуют	данные отсутствуют
594	92212.95	117487.39	данные отсутствуют	данные отсутствуют
594	92212.95	117487.39	данные отсутствуют	данные отсутствуют
595	92215.21	117489.08	данные отсутствуют	данные отсутствуют
Государственный регистратор				ФГИС ЕГРН
полное наименование должности			подпись	инициалы, фамилия

М.П.

Выписка из Единого государственного реестра недвижимости об объекте недвижимости
Сведения о частях земельного участка

Земельный участок			
(вид объекта недвижимости)			
Лист № ___ Раздела 4.2	Всего листов раздела 4.2 : ___	Всего разделов: ___	Всего листов выписки: ___
11.01.2023 № 99/2023/514534023			
Кадастровый номер:		78:31:0001518:23	

Номер точки	Координаты, м		Описание закрепления на местности	Средняя квадратическая погрешность определения координат характерных точек границы части земельного участка, м
	X	Y		
1	2	3	4	5
595	92215.21	117489.08	данные отсутствуют	данные отсутствуют
596	92216.91	117491.33	данные отсутствуют	данные отсутствуют
596	92216.91	117491.33	данные отсутствуют	данные отсутствуют
597	92217.55	117492.75	данные отсутствуют	данные отсутствуют
597	92217.55	117492.75	данные отсутствуют	данные отсутствуют
598	92219.58	117498.35	данные отсутствуют	данные отсутствуют
598	92219.58	117498.35	данные отсутствуют	данные отсутствуют
599	92220.16	117501.11	данные отсутствуют	данные отсутствуют
599	92220.16	117501.11	данные отсутствуют	данные отсутствуют
600	92219.94	117503.93	данные отсутствуют	данные отсутствуют
600	92219.94	117503.93	данные отсутствуют	данные отсутствуют
601	92218.95	117506.57	данные отсутствуют	данные отсутствуют
601	92218.95	117506.57	данные отсутствуют	данные отсутствуют
602	92217.26	117508.83	данные отсутствуют	данные отсутствуют
602	92217.26	117508.83	данные отсутствуют	данные отсутствуют
603	92215	117510.52	данные отсутствуют	данные отсутствуют
603	92215	117510.52	данные отсутствуют	данные отсутствуют
Государственный регистратор				ФГИС ЕГРН
полное наименование должности			подпись	инициалы, фамилия

М.П.

Выписка из Единого государственного реестра недвижимости об объекте недвижимости
Сведения о частях земельного участка

Земельный участок			
(вид объекта недвижимости)			
Лист № ___ Раздела 4.2	Всего листов раздела 4.2 : ___	Всего разделов: ___	Всего листов выписки: ___
11.01.2023 № 99/2023/514534023			
Кадастровый номер:		78:31:0001518:23	

Номер точки	Координаты, м		Описание закрепления на местности	Средняя квадратическая погрешность определения координат характерных точек границы части земельного участка, м
	X	Y		
1	2	3	4	5
604	92213.68	117511.13	данные отсутствуют	данные отсутствуют
604	92213.68	117511.13	данные отсутствуют	данные отсутствуют
605	92209.1	117512.84	данные отсутствуют	данные отсутствуют
605	92209.1	117512.84	данные отсутствуют	данные отсутствуют
606	92208.9	117512.88	данные отсутствуют	данные отсутствуют
606	92208.9	117512.88	данные отсутствуют	данные отсутствуют
607	92238.68	117595.69	данные отсутствуют	данные отсутствуют
607	92238.68	117595.69	данные отсутствуют	данные отсутствуют
607	92238.68	117595.69	данные отсутствуют	данные отсутствуют
607	92238.68	117595.69	данные отсутствуют	данные отсутствуют
608	92249.26	117623.86	данные отсутствуют	данные отсутствуют
608	92249.26	117623.86	данные отсутствуют	данные отсутствуют
608	92249.26	117623.86	данные отсутствуют	данные отсутствуют
608	92249.26	117623.86	данные отсутствуют	данные отсутствуют
609	92207.12	117502.9	данные отсутствуют	данные отсутствуют
609	92207.12	117502.9	данные отсутствуют	данные отсутствуют
609	92207.12	117502.9	данные отсутствуют	данные отсутствуют

Государственный регистратор		ФГИС ЕГРН
полное наименование должности	подпись	инициалы, фамилия

М.П.

Выписка из Единого государственного реестра недвижимости об объекте недвижимости
Сведения о частях земельного участка

Земельный участок			
(вид объекта недвижимости)			
Лист № ___ Раздела 4.2	Всего листов раздела 4.2 : ___	Всего разделов: ___	Всего листов выписки: ___
11.01.2023 № 99/2023/514534023			
Кадастровый номер:		78:31:0001518:23	

Номер точки	Координаты, м		Описание закрепления на местности	Средняя квадратическая погрешность определения координат характерных точек границы части земельного участка, м
	X	Y		
1	2	3	4	5
609	92207.12	117502.9	данные отсутствуют	данные отсутствуют
610	92205.19	117497.23	данные отсутствуют	данные отсутствуют
610	92205.19	117497.23	данные отсутствуют	данные отсутствуют
610	92205.19	117497.23	данные отсутствуют	данные отсутствуют
610	92205.19	117497.23	данные отсутствуют	данные отсутствуют
611	92202.15	117488.3	данные отсутствуют	данные отсутствуют
611	92202.15	117488.3	данные отсутствуют	данные отсутствуют
611	92202.15	117488.3	данные отсутствуют	данные отсутствуют
611	92202.15	117488.3	данные отсутствуют	данные отсутствуют
612	92341.03	117452.18	данные отсутствуют	данные отсутствуют
612	92341.03	117452.18	данные отсутствуют	данные отсутствуют
613	92331.72	117453.18	данные отсутствуют	данные отсутствуют
613	92331.72	117453.18	данные отсутствуют	данные отсутствуют
614	92322.18	117455.13	данные отсутствуют	данные отсутствуют
614	92322.18	117455.13	данные отсутствуют	данные отсутствуют
615	92311.66	117455.26	данные отсутствуют	данные отсутствуют
615	92311.66	117455.26	данные отсутствуют	данные отсутствуют
Государственный регистратор				ФГИС ЕГРН
полное наименование должности			подпись	инициалы, фамилия

М.П.

Выписка из Единого государственного реестра недвижимости об объекте недвижимости
Сведения о частях земельного участка

Земельный участок			
(вид объекта недвижимости)			
Лист № __ Раздела 4.2	Всего листов раздела 4.2 : __	Всего разделов: __	Всего листов выписки: __
11.01.2023 № 99/2023/514534023			
Кадастровый номер:		78:31:0001518:23	

Номер точки	Координаты, м		Описание закрепления на местности	Средняя квадратическая погрешность определения координат характерных точек границы части земельного участка, м
	X	Y		
1	2	3	4	5
616	92288.72	117463.38	данные отсутствуют	данные отсутствуют
616	92288.72	117463.38	данные отсутствуют	данные отсутствуют
617	92266.54	117470.79	данные отсутствуют	данные отсутствуют
617	92266.54	117470.79	данные отсутствуют	данные отсутствуют
618	92202.39	117494.36	данные отсутствуют	данные отсутствуют
618	92202.39	117494.36	данные отсутствуют	данные отсутствуют

Государственный регистратор		ФГИС ЕГРН
полное наименование должности	подпись	инициалы, фамилия

М.П.

Выписка из Единого государственного реестра недвижимости об объекте недвижимости
Сведения о частях земельного участка

Земельный участок				
(вид объекта недвижимости)				
Лист № ___ Раздела 4.2		Всего листов раздела 4.2 : ___		Всего разделов: ___
№ 11.01.2023 № 99/2023/514534023				
Кадастровый номер:			78:31:0001518:23	
Сведения о характерных точках границы части (частей) земельного участка				
Учетный номер части: 45				
Система координат: МСК-05				
Зона №				
Номер точки	Координаты, м		Описание закрепления на местности	Средняя квадратическая погрешность определения координат характерных точек границы части земельного участка, м
	X	Y		
1	2	3	4	5
1	92312.33	117423.51	данные отсутствуют	данные отсутствуют
1	92312.33	117423.51	данные отсутствуют	данные отсутствуют
1	92312.33	117423.51	данные отсутствуют	данные отсутствуют
1	92312.33	117423.51	данные отсутствуют	данные отсутствуют
1	92312.33	117423.51	данные отсутствуют	данные отсутствуют
1	92312.33	117423.51	данные отсутствуют	данные отсутствуют
2	92324.53	117425.68	данные отсутствуют	данные отсутствуют
2	92324.53	117425.68	данные отсутствуют	данные отсутствуют
2	92324.53	117425.68	данные отсутствуют	данные отсутствуют
2	92324.53	117425.68	данные отсутствуют	данные отсутствуют
2	92324.53	117425.68	данные отсутствуют	данные отсутствуют
3	92412.76	117567.35	данные отсутствуют	данные отсутствуют
4	92400.21	117574.49	данные отсутствуют	данные отсутствуют
5	92396.73	117570.14	данные отсутствуют	данные отсутствуют
6	92385.53	117572.7	данные отсутствуют	данные отсутствуют
7	92362.28	117578.01	данные отсутствуют	данные отсутствуют
Государственный регистратор			ФГИС ЕГРН	
полное наименование должности			подпись	
			инициалы, фамилия	

М.П.

Выписка из Единого государственного реестра недвижимости об объекте недвижимости
Сведения о частях земельного участка

Земельный участок			
(вид объекта недвижимости)			
Лист № __ Раздела 4.2	Всего листов раздела 4.2 : __	Всего разделов: __	Всего листов выписки: __
11.01.2023 № 99/2023/514534023			
Кадастровый номер:		78:31:0001518:23	

Номер точки	Координаты, м		Описание закрепления на местности	Средняя квадратическая погрешность определения координат характерных точек границы части земельного участка, м
	X	Y		
1	2	3	4	5
8	92355.5	117581	данные отсутствуют	данные отсутствуют
9	92355.08	117580.06	данные отсутствуют	данные отсутствуют
10	92344.51	117583.27	данные отсутствуют	данные отсутствуют
11	92359.54	117619	данные отсутствуют	данные отсутствуют
12	92310.61	117639.73	данные отсутствуют	данные отсутствуют
12	92310.61	117639.73	данные отсутствуют	данные отсутствуют
13	92297.16	117602.47	данные отсутствуют	данные отсутствуют
13	92297.16	117602.47	данные отсутствуют	данные отсутствуют
14	92248.92	117624.01	данные отсутствуют	данные отсутствуют
14	92248.92	117624.01	данные отсутствуют	данные отсутствуют
14	92248.92	117624.01	данные отсутствуют	данные отсутствуют
14	92248.92	117624.01	данные отсутствуют	данные отсутствуют
14	92248.92	117624.01	данные отсутствуют	данные отсутствуют
14	92248.92	117624.01	данные отсутствуют	данные отсутствуют
14	92248.92	117624.01	данные отсутствуют	данные отсутствуют
14	92248.92	117624.01	данные отсутствуют	данные отсутствуют
15	92246.46	117618.2	данные отсутствуют	данные отсутствуют
15	92246.46	117618.2	данные отсутствуют	данные отсутствуют

Государственный регистратор		ФГИС ЕГРН
полное наименование должности	подпись	инициалы, фамилия

М.П.

Сведения о частях земельного участка

Земельный участок			
(вид объекта недвижимости)			
Лист № ___ Раздела 4.2	Всего листов раздела 4.2 : ___	Всего разделов: ___	Всего листов выписки: ___
11.01.2023 № 99/2023/514534023			
Кадастровый номер:		78:31:0001518:23	

Номер точки	Координаты, м		Описание закрепления на местности	Средняя квадратическая погрешность определения координат характерных точек границы части земельного участка, м
	X	Y		
1	2	3	4	5
15	92246.46	117618.2	данные отсутствуют	данные отсутствуют
15	92246.46	117618.2	данные отсутствуют	данные отсутствуют
15	92246.46	117618.2	данные отсутствуют	данные отсутствуют
15	92246.46	117618.2	данные отсутствуют	данные отсутствуют
15	92246.46	117618.2	данные отсутствуют	данные отсутствуют
16	92237.4	117593.38	данные отсутствуют	данные отсутствуют
16	92237.4	117593.38	данные отсутствуют	данные отсутствуют
16	92237.4	117593.38	данные отсутствуют	данные отсутствуют
16	92237.4	117593.38	данные отсутствуют	данные отсутствуют
16	92237.4	117593.38	данные отсутствуют	данные отсутствуют
16	92237.4	117593.38	данные отсутствуют	данные отсутствуют
16	92237.4	117593.38	данные отсутствуют	данные отсутствуют
16	92237.4	117593.38	данные отсутствуют	данные отсутствуют
16	92237.4	117593.38	данные отсутствуют	данные отсутствуют
17	92231.67	117577.33	данные отсутствуют	данные отсутствуют
17	92231.67	117577.33	данные отсутствуют	данные отсутствуют
17	92231.67	117577.33	данные отсутствуют	данные отсутствуют
17	92231.67	117577.33	данные отсутствуют	данные отсутствуют
17	92231.67	117577.33	данные отсутствуют	данные отсутствуют

Государственный регистратор		ФГИС ЕГРН
полное наименование должности	подпись	инициалы, фамилия

М.П.

Выписка из Единого государственного реестра недвижимости об объекте недвижимости
Сведения о частях земельного участка

Земельный участок			
(вид объекта недвижимости)			
Лист № ___ Раздела 4.2	Всего листов раздела 4.2 : ___	Всего разделов: ___	Всего листов выписки: ___
11.01.2023 № 99/2023/514534023			
Кадастровый номер:		78:31:0001518:23	

Номер точки	Координаты, м		Описание закрепления на местности	Средняя квадратическая погрешность определения координат характерных точек границы части земельного участка, м
	X	Y		
1	2	3	4	5
17	92231.67	117577.33	данные отсутствуют	данные отсутствуют
18	92229.87	117571.77	данные отсутствуют	данные отсутствуют
18	92229.87	117571.77	данные отсутствуют	данные отсутствуют
18	92229.87	117571.77	данные отсутствуют	данные отсутствуют
18	92229.87	117571.77	данные отсутствуют	данные отсутствуют
18	92229.87	117571.77	данные отсутствуют	данные отсутствуют
18	92229.87	117571.77	данные отсутствуют	данные отсутствуют
18	92229.87	117571.77	данные отсутствуют	данные отсутствуют
19	92216.77	117535.12	данные отсутствуют	данные отсутствуют
19	92216.77	117535.12	данные отсутствуют	данные отсутствуют
19	92216.77	117535.12	данные отсутствуют	данные отсутствуют
19	92216.77	117535.12	данные отсутствуют	данные отсутствуют
19	92216.77	117535.12	данные отсутствуют	данные отсутствуют
19	92216.77	117535.12	данные отсутствуют	данные отсутствуют
19	92216.77	117535.12	данные отсутствуют	данные отсутствуют
20	92216.57	117534.46	данные отсутствуют	данные отсутствуют
20	92216.57	117534.46	данные отсутствуют	данные отсутствуют
20	92216.57	117534.46	данные отсутствуют	данные отсутствуют
20	92216.57	117534.46	данные отсутствуют	данные отсутствуют

Государственный регистратор		ФГИС ЕГРН
полное наименование должности	подпись	инициалы, фамилия

М.П.

Выписка из Единого государственного реестра недвижимости об объекте недвижимости
Сведения о частях земельного участка

Земельный участок			
(вид объекта недвижимости)			
Лист № ___ Раздела 4.2	Всего листов раздела 4.2 : ___	Всего разделов: ___	Всего листов выписки: ___
11.01.2023 № 99/2023/514534023			
Кадастровый номер:		78:31:0001518:23	

Номер точки	Координаты, м		Описание закрепления на местности	Средняя квадратическая погрешность определения координат характерных точек границы части земельного участка, м
	X	Y		
1	2	3	4	5
20	92216.57	117534.46	данные отсутствуют	данные отсутствуют
20	92216.57	117534.46	данные отсутствуют	данные отсутствуют
21	92216.34	117534.54	данные отсутствуют	данные отсутствуют
21	92216.34	117534.54	данные отсутствуют	данные отсутствуют
21	92216.34	117534.54	данные отсутствуют	данные отсутствуют
21	92216.34	117534.54	данные отсутствуют	данные отсутствуют
21	92216.34	117534.54	данные отсутствуют	данные отсутствуют
21	92216.34	117534.54	данные отсутствуют	данные отсутствуют
21	92216.34	117534.54	данные отсутствуют	данные отсутствуют
21	92216.34	117534.54	данные отсутствуют	данные отсутствуют
22	92216.08	117533.69	данные отсутствуют	данные отсутствуют
22	92216.08	117533.69	данные отсутствуют	данные отсутствуют
22	92216.08	117533.69	данные отсутствуют	данные отсутствуют
22	92216.08	117533.69	данные отсутствуют	данные отсутствуют
22	92216.08	117533.69	данные отсутствуют	данные отсутствуют
22	92216.08	117533.69	данные отсутствуют	данные отсутствуют
22	92216.08	117533.69	данные отсутствуют	данные отсутствуют
22	92216.08	117533.69	данные отсутствуют	данные отсутствуют
23	92214.75	117530.27	данные отсутствуют	данные отсутствуют

Государственный регистратор		ФГИС ЕГРН
полное наименование должности	подпись	инициалы, фамилия

М.П.

Выписка из Единого государственного реестра недвижимости об объекте недвижимости
Сведения о частях земельного участка

Земельный участок			
(вид объекта недвижимости)			
Лист № ___ Раздела 4.2	Всего листов раздела 4.2 : ___	Всего разделов: ___	Всего листов выписки: ___
11.01.2023 № 99/2023/514534023			
Кадастровый номер:		78:31:0001518:23	

Номер точки	Координаты, м		Описание закрепления на местности	Средняя квадратическая погрешность определения координат характерных точек границы части земельного участка, м
	X	Y		
1	2	3	4	5
23	92214.75	117530.27	данные отсутствуют	данные отсутствуют
23	92214.75	117530.27	данные отсутствуют	данные отсутствуют
23	92214.75	117530.27	данные отсутствуют	данные отсутствуют
23	92214.75	117530.27	данные отсутствуют	данные отсутствуют
23	92214.75	117530.27	данные отсутствуют	данные отсутствуют
23	92214.75	117530.27	данные отсутствуют	данные отсутствуют
24	92214.5	117529.39	данные отсутствуют	данные отсутствуют
24	92214.5	117529.39	данные отсутствуют	данные отсутствуют
24	92214.5	117529.39	данные отсутствуют	данные отсутствуют
24	92214.5	117529.39	данные отсутствуют	данные отсутствуют
24	92214.5	117529.39	данные отсутствуют	данные отсутствуют
24	92214.5	117529.39	данные отсутствуют	данные отсутствуют
24	92214.5	117529.39	данные отсутствуют	данные отсутствуют
24	92214.5	117529.39	данные отсутствуют	данные отсутствуют
25	92214.69	117529.3	данные отсутствуют	данные отсутствуют
25	92214.69	117529.3	данные отсутствуют	данные отсутствуют
25	92214.69	117529.3	данные отсутствуют	данные отсутствуют
25	92214.69	117529.3	данные отсутствуют	данные отсутствуют

Государственный регистратор		ФГИС ЕГРН
полное наименование должности	подпись	инициалы, фамилия

М.П.

Выписка из Единого государственного реестра недвижимости об объекте недвижимости
Сведения о частях земельного участка

Земельный участок			
(вид объекта недвижимости)			
Лист № ___ Раздела 4.2	Всего листов раздела 4.2 : ___	Всего разделов: ___	Всего листов выписки: ___
11.01.2023 № 99/2023/514534023			
Кадастровый номер:		78:31:0001518:23	

Номер точки	Координаты, м		Описание закрепления на местности	Средняя квадратическая погрешность определения координат характерных точек границы части земельного участка, м
	X	Y		
1	2	3	4	5
25	92214.69	117529.3	данные отсутствуют	данные отсутствуют
25	92214.69	117529.3	данные отсутствуют	данные отсутствуют
25	92214.69	117529.3	данные отсутствуют	данные отсутствуют
26	92214.42	117528.67	данные отсутствуют	данные отсутствуют
26	92214.42	117528.67	данные отсутствуют	данные отсутствуют
26	92214.42	117528.67	данные отсутствуют	данные отсутствуют
26	92214.42	117528.67	данные отсутствуют	данные отсутствуют
26	92214.42	117528.67	данные отсутствуют	данные отсутствуют
26	92214.42	117528.67	данные отсутствуют	данные отсутствуют
26	92214.42	117528.67	данные отсутствуют	данные отсутствуют
26	92214.42	117528.67	данные отсутствуют	данные отсутствуют
26	92214.42	117528.67	данные отсутствуют	данные отсутствуют
27	92205.6	117503.47	данные отсутствуют	данные отсутствуют
27	92205.6	117503.47	данные отсутствуют	данные отсутствуют
27	92205.6	117503.47	данные отсутствуют	данные отсутствуют
27	92205.6	117503.47	данные отсутствуют	данные отсутствуют
27	92205.6	117503.47	данные отсутствуют	данные отсутствуют
27	92205.6	117503.47	данные отсутствуют	данные отсутствуют
27	92205.6	117503.47	данные отсутствуют	данные отсутствуют
Государственный регистратор				ФГИС ЕГРН
полное наименование должности			подпись	инициалы, фамилия

М.П.

Выписка из Единого государственного реестра недвижимости об объекте недвижимости
Сведения о частях земельного участка

Земельный участок			
(вид объекта недвижимости)			
Лист № ___ Раздела 4.2	Всего листов раздела 4.2 : ___	Всего разделов: ___	Всего листов выписки: ___
11.01.2023 № 99/2023/514534023			
Кадастровый номер:		78:31:0001518:23	

Номер точки	Координаты, м		Описание закрепления на местности	Средняя квадратическая погрешность определения координат характерных точек границы части земельного участка, м
	X	Y		
1	2	3	4	5
27	92205.6	117503.47	данные отсутствуют	данные отсутствуют
27	92205.6	117503.47	данные отсутствуют	данные отсутствуют
28	92210.18	117501.76	данные отсутствуют	данные отсутствуют
28	92210.18	117501.76	данные отсутствуют	данные отсутствуют
28	92210.18	117501.76	данные отсутствуют	данные отсутствуют
28	92210.18	117501.76	данные отсутствуют	данные отсутствуют
28	92210.18	117501.76	данные отсутствуют	данные отсутствуют
29	92208.15	117496.16	данные отсутствуют	данные отсутствуют
29	92208.15	117496.16	данные отсутствуют	данные отсутствуют
29	92208.15	117496.16	данные отсутствуют	данные отсутствуют
29	92208.15	117496.16	данные отсутствуют	данные отсутствуют
29	92208.15	117496.16	данные отсутствуют	данные отсутствуют
30	92203.58	117497.82	данные отсутствуют	данные отсутствуют
30	92203.58	117497.82	данные отсутствуют	данные отсутствуют
30	92203.58	117497.82	данные отсутствуют	данные отсутствуют
30	92203.58	117497.82	данные отсутствуют	данные отсутствуют
30	92203.58	117497.82	данные отсутствуют	данные отсутствуют
30	92203.58	117497.82	данные отсутствуют	данные отсутствуют

Государственный регистратор		ФГИС ЕГРН
полное наименование должности	подпись	инициалы, фамилия

М.П.

Выписка из Единого государственного реестра недвижимости об объекте недвижимости
Сведения о частях земельного участка

Земельный участок			
<small>(вид объекта недвижимости)</small>			
Лист № ____ Раздела 4.2	Всего листов раздела 4.2 : ____	Всего разделов: ____	Всего листов выписки: ____
11.01.2023 № 99/2023/514534023			
Кадастровый номер:		78:31:0001518:23	

Номер точки	Координаты, м		Описание закрепления на местности	Средняя квадратическая погрешность определения координат характерных точек границы части земельного участка, м
	X	Y		
1	2	3	4	5
30	92203.58	117497.82	данные отсутствуют	данные отсутствуют
30	92203.58	117497.82	данные отсутствуют	данные отсутствуют
30	92203.58	117497.82	данные отсутствуют	данные отсутствуют
31	92201.77	117492.55	данные отсутствуют	данные отсутствуют
31	92201.77	117492.55	данные отсутствуют	данные отсутствуют
31	92201.77	117492.55	данные отсутствуют	данные отсутствуют
31	92201.77	117492.55	данные отсутствуют	данные отсутствуют
31	92201.77	117492.55	данные отсутствуют	данные отсутствуют
31	92201.77	117492.55	данные отсутствуют	данные отсутствуют
31	92201.77	117492.55	данные отсутствуют	данные отсутствуют
31	92201.77	117492.55	данные отсутствуют	данные отсутствуют
31	92201.77	117492.55	данные отсутствуют	данные отсутствуют
31	92201.77	117492.55	данные отсутствуют	данные отсутствуют
31	92201.77	117492.55	данные отсутствуют	данные отсутствуют
31	92201.77	117492.55	данные отсутствуют	данные отсутствуют
31	92201.77	117492.55	данные отсутствуют	данные отсутствуют
31	92201.77	117492.55	данные отсутствуют	данные отсутствуют
31	92201.77	117492.55	данные отсутствуют	данные отсутствуют
31	92201.77	117492.55	данные отсутствуют	данные отсутствуют
32	92201.49	117491.75	данные отсутствуют	данные отсутствуют
32	92201.49	117491.75	данные отсутствуют	данные отсутствуют

Государственный регистратор		ФГИС ЕГРН
полное наименование должности	подпись	инициалы, фамилия

М.П.

Выписка из Единого государственного реестра недвижимости об объекте недвижимости
Сведения о частях земельного участка

1503

Земельный участок			
(вид объекта недвижимости)			
Лист № __ Раздела 4.2	Всего листов раздела 4.2 : __	Всего разделов: __	Всего листов выписки: __
11.01.2023 № 99/2023/514534023			
Кадастровый номер:		78:31:0001518:23	

Номер точки	Координаты, м		Описание закрепления на местности	Средняя квадратическая погрешность определения координат характерных точек границы части земельного участка, м
	X	Y		
1	2	3	4	5
32	92201.49	117491.75	данные отсутствуют	данные отсутствуют
32	92201.49	117491.75	данные отсутствуют	данные отсутствуют
32	92201.49	117491.75	данные отсутствуют	данные отсутствуют
32	92201.49	117491.75	данные отсутствуют	данные отсутствуют
32	92201.49	117491.75	данные отсутствуют	данные отсутствуют
32	92201.49	117491.75	данные отсутствуют	данные отсутствуют
32	92201.49	117491.75	данные отсутствуют	данные отсутствуют
32	92201.49	117491.75	данные отсутствуют	данные отсутствуют
32	92201.49	117491.75	данные отсутствуют	данные отсутствуют
32	92201.49	117491.75	данные отсутствуют	данные отсутствуют
32	92201.49	117491.75	данные отсутствуют	данные отсутствуют
32	92201.49	117491.75	данные отсутствуют	данные отсутствуют
32	92201.49	117491.75	данные отсутствуют	данные отсутствуют
33	92200.48	117488.88	данные отсутствуют	данные отсутствуют
33	92200.48	117488.88	данные отсутствуют	данные отсутствуют
33	92200.48	117488.88	данные отсутствуют	данные отсутствуют
33	92200.48	117488.88	данные отсутствуют	данные отсутствуют
33	92200.48	117488.88	данные отсутствуют	данные отсутствуют
33	92200.48	117488.88	данные отсутствуют	данные отсутствуют

Государственный регистратор		ФГИС ЕГРН
полное наименование должности	подпись	инициалы, фамилия

М.П.

Выписка из Единого государственного реестра недвижимости об объекте недвижимости
1504
Сведения о частях земельного участка

Земельный участок			
(вид объекта недвижимости)			
Лист № ___ Раздела 4.2	Всего листов раздела 4.2 : ___	Всего разделов: ___	Всего листов выписки: ___
11.01.2023 № 99/2023/514534023			
Кадастровый номер:		78:31:0001518:23	

Номер точки	Координаты, м		Описание закрепления на местности	Средняя квадратическая погрешность определения координат характерных точек границы части земельного участка, м
	Х	У		
1	2	3	4	5
33	92200.48	117488.88	данные отсутствуют	данные отсутствуют
33	92200.48	117488.88	данные отсутствуют	данные отсутствуют
33	92200.48	117488.88	данные отсутствуют	данные отсутствуют
33	92200.48	117488.88	данные отсутствуют	данные отсутствуют
33	92200.48	117488.88	данные отсутствуют	данные отсутствуют
33	92200.48	117488.88	данные отсутствуют	данные отсутствуют
34	92201.11	117488.67	данные отсутствуют	данные отсутствуют
34	92201.11	117488.67	данные отсутствуют	данные отсутствуют
34	92201.11	117488.67	данные отсутствуют	данные отсутствуют
34	92201.11	117488.67	данные отсутствуют	данные отсутствуют
34	92201.11	117488.67	данные отсутствуют	данные отсутствуют
34	92201.11	117488.67	данные отсутствуют	данные отсутствуют
34	92201.11	117488.67	данные отсутствуют	данные отсутствуют
34	92201.11	117488.67	данные отсутствуют	данные отсутствуют
34	92201.11	117488.67	данные отсутствуют	данные отсутствуют
34	92201.11	117488.67	данные отсутствуют	данные отсутствуют
34	92201.11	117488.67	данные отсутствуют	данные отсутствуют
34	92201.11	117488.67	данные отсутствуют	данные отсутствуют

Государственный регистратор		ФГИС ЕГРН
полное наименование должности	подпись	инициалы, фамилия

М.П.

Выписка из Единого государственного реестра недвижимости об объекте недвижимости
Сведения о частях земельного участка

Земельный участок			
<small>(вид объекта недвижимости)</small>			
Лист № ___ Раздела 4.2	Всего листов раздела 4.2 : ___	Всего разделов: ___	Всего листов выписки: ___
11.01.2023 № 99/2023/514534023			
Кадастровый номер:		78:31:0001518:23	

Номер точки	Координаты, м		Описание закрепления на местности	Средняя квадратическая погрешность определения координат характерных точек границы части земельного участка, м
	X	Y		
1	2	3	4	5
34	92201.11	117488.67	данные отсутствуют	данные отсутствуют
35	92225.16	117480.17	данные отсутствуют	данные отсутствуют
35	92225.16	117480.17	данные отсутствуют	данные отсутствуют
35	92225.16	117480.17	данные отсутствуют	данные отсутствуют
35	92225.16	117480.17	данные отсутствуют	данные отсутствуют
35	92225.16	117480.17	данные отсутствуют	данные отсутствуют
35	92225.16	117480.17	данные отсутствуют	данные отсутствуют
35	92225.16	117480.17	данные отсутствуют	данные отсутствуют
36	92224.56	117478.85	данные отсутствуют	данные отсутствуют
36	92224.56	117478.85	данные отсутствуют	данные отсутствуют
36	92224.56	117478.85	данные отсутствуют	данные отсутствуют
36	92224.56	117478.85	данные отсутствуют	данные отсутствуют
36	92224.56	117478.85	данные отсутствуют	данные отсутствуют
36	92224.56	117478.85	данные отсутствуют	данные отсутствуют
36	92224.56	117478.85	данные отсутствуют	данные отсутствуют
36	92224.56	117478.85	данные отсутствуют	данные отсутствуют
37	92228.99	117476.92	данные отсутствуют	данные отсутствуют
37	92228.99	117476.92	данные отсутствуют	данные отсутствуют
37	92228.99	117476.92	данные отсутствуют	данные отсутствуют
37	92228.99	117476.92	данные отсутствуют	данные отсутствуют

Государственный регистратор		ФГИС ЕГРН
полное наименование должности	подпись	инициалы, фамилия

М.П.

Выписка из Единого государственного реестра недвижимости об объекте недвижимости
Сведения о частях земельного участка

Земельный участок			
(вид объекта недвижимости)			
Лист № ___ Раздела 4.2	Всего листов раздела 4.2 : ___	Всего разделов: ___	Всего листов выписки: ___
11.01.2023 № 99/2023/514534023			
Кадастровый номер:		78:31:0001518:23	

Номер точки	Координаты, м		Описание закрепления на местности	Средняя квадратическая погрешность определения координат характерных точек границы части земельного участка, м
	X	Y		
1	2	3	4	5
37	92228.99	117476.92	данные отсутствуют	данные отсутствуют
37	92228.99	117476.92	данные отсутствуют	данные отсутствуют
37	92228.99	117476.92	данные отсутствуют	данные отсутствуют
37	92228.99	117476.92	данные отсутствуют	данные отсутствуют
38	92228.3	117475.33	данные отсутствуют	данные отсутствуют
38	92228.3	117475.33	данные отсутствуют	данные отсутствуют
38	92228.3	117475.33	данные отсутствуют	данные отсутствуют
38	92228.3	117475.33	данные отсутствуют	данные отсутствуют
38	92228.3	117475.33	данные отсутствуют	данные отсутствуют
38	92228.3	117475.33	данные отсутствуют	данные отсутствуют
38	92228.3	117475.33	данные отсутствуют	данные отсутствуют
38	92228.3	117475.33	данные отсутствуют	данные отсутствуют
38	92228.3	117475.33	данные отсутствуют	данные отсутствуют
38	92228.3	117475.33	данные отсутствуют	данные отсутствуют
39	92234.4	117473.23	данные отсутствуют	данные отсутствуют
39	92234.4	117473.23	данные отсутствуют	данные отсутствуют
39	92234.4	117473.23	данные отсутствуют	данные отсутствуют
39	92234.4	117473.23	данные отсутствуют	данные отсутствуют
39	92234.4	117473.23	данные отсутствуют	данные отсутствуют

Государственный регистратор		ФГИС ЕГРН
полное наименование должности	подпись	инициалы, фамилия

М.П.

Выписка из Единого государственного реестра недвижимости об объекте недвижимости
Сведения о частях земельного участка

Земельный участок			
(вид объекта недвижимости)			
Лист № ___ Раздела 4.2	Всего листов раздела 4.2 : ___	Всего разделов: ___	Всего листов выписки: ___
11.01.2023 № 99/2023/514534023			
Кадастровый номер:		78:31:0001518:23	

Номер точки	Координаты, м		Описание закрепления на местности	Средняя квадратическая погрешность определения координат характерных точек границы части земельного участка, м
	X	Y		
1	2	3	4	5
39	92234.4	117473.23	данные отсутствуют	данные отсутствуют
39	92234.4	117473.23	данные отсутствуют	данные отсутствуют
40	92240.47	117470.93	данные отсутствуют	данные отсутствуют
40	92240.47	117470.93	данные отсутствуют	данные отсутствуют
40	92240.47	117470.93	данные отсутствуют	данные отсутствуют
40	92240.47	117470.93	данные отсутствуют	данные отсутствуют
40	92240.47	117470.93	данные отсутствуют	данные отсутствуют
40	92240.47	117470.93	данные отсутствуют	данные отсутствуют
40	92240.47	117470.93	данные отсутствуют	данные отсутствуют
40	92240.47	117470.93	данные отсутствуют	данные отсутствуют
41	92234.81	117456	данные отсутствуют	данные отсутствуют
41	92234.81	117456	данные отсутствуют	данные отсутствуют
41	92234.81	117456	данные отсутствуют	данные отсутствуют
41	92234.81	117456	данные отсутствуют	данные отсутствуют
41	92234.81	117456	данные отсутствуют	данные отсутствуют
41	92234.81	117456	данные отсутствуют	данные отсутствуют
42	92229.11	117441.03	данные отсутствуют	данные отсутствуют
42	92229.11	117441.03	данные отсутствуют	данные отсутствуют

Государственный регистратор		ФГИС ЕГРН
полное наименование должности	подпись	инициалы, фамилия

М.П.

Выписка из Единого государственного реестра недвижимости об объекте недвижимости
Сведения о частях земельного участка

Земельный участок			
(вид объекта недвижимости)			
Лист № ___ Раздела 4.2	Всего листов раздела 4.2 : ___	Всего разделов: ___	Всего листов выписки: ___
11.01.2023 № 99/2023/514534023			
Кадастровый номер:		78:31:0001518:23	

Номер точки	Координаты, м		Описание закрепления на местности	Средняя квадратическая погрешность определения координат характерных точек границы части земельного участка, м
	X	Y		
1	2	3	4	5
42	92229.11	117441.03	данные отсутствуют	данные отсутствуют
42	92229.11	117441.03	данные отсутствуют	данные отсутствуют
42	92229.11	117441.03	данные отсутствуют	данные отсутствуют
43	92260.18	117441.26	данные отсутствуют	данные отсутствуют
43	92260.18	117441.26	данные отсутствуют	данные отсутствуют
43	92260.18	117441.26	данные отсутствуют	данные отсутствуют
43	92260.18	117441.26	данные отсутствуют	данные отсутствуют
43	92260.18	117441.26	данные отсутствуют	данные отсутствуют
43	92260.18	117441.26	данные отсутствуют	данные отсутствуют
44	92305.42	117587.57	данные отсутствуют	данные отсутствуют
44	92305.42	117587.57	данные отсутствуют	данные отсутствуют
45	92345.19	117573.46	данные отсутствуют	данные отсутствуют
46	92343.39	117568.53	данные отсутствуют	данные отсутствуют
47	92338.86	117556.84	данные отсутствуют	данные отсутствуют
47	92338.86	117556.84	данные отсутствуют	данные отсутствуют
48	92299.57	117571.15	данные отсутствуют	данные отсутствуют
48	92299.57	117571.15	данные отсутствуют	данные отсутствуют
Государственный регистратор				ФГИС ЕГРН
полное наименование должности			подпись	инициалы, фамилия

М.П.

Выписка из Единого государственного реестра недвижимости об объекте недвижимости
Сведения о частях земельного участка

Земельный участок			
(вид объекта недвижимости)			
Лист № ___ Раздела 4.2	Всего листов раздела 4.2 : ___	Всего разделов: ___	Всего листов выписки: ___
11.01.2023 № 99/2023/514534023			
Кадастровый номер:		78:31:0001518:23	

Номер точки	Координаты, м		Описание закрепления на местности	Средняя квадратическая погрешность определения координат характерных точек границы части земельного участка, м
	X	Y		
1	2	3	4	5
49	92337.95	117447.22	данные отсутствуют	данные отсутствуют
49	92337.95	117447.22	данные отсутствуют	данные отсутствуют
50	92316.65	117454.81	данные отсутствуют	данные отсутствуют
50	92316.65	117454.81	данные отсутствуют	данные отсутствуют
51	92316.21	117455.03	данные отсутствуют	данные отсутствуют
51	92316.21	117455.03	данные отсутствуют	данные отсутствуют
52	92310.76	117456.92	данные отсутствуют	данные отсутствуют
52	92310.76	117456.92	данные отсутствуют	данные отсутствуют
53	92282.63	117466.38	данные отсутствуют	данные отсутствуют
53	92282.63	117466.38	данные отсутствуют	данные отсутствуют
54	92203.71	117493.91	данные отсутствуют	данные отсутствуют
55	92204.93	117497.33	данные отсутствуют	данные отсутствуют
56	92205.79	117493.18	данные отсутствуют	данные отсутствуют
57	92204.4	117487.51	данные отсутствуют	данные отсутствуют
58	92391.82	117533.73	данные отсутствуют	данные отсутствуют
58	92391.82	117533.73	данные отсутствуют	данные отсутствуют
59	92360.75	117548.31	данные отсутствуют	данные отсутствуют

Государственный регистратор		ФГИС ЕГРН
полное наименование должности	подпись	инициалы, фамилия

М.П.

Выписка из Единого государственного реестра недвижимости об объекте недвижимости
Сведения о частях земельного участка

Земельный участок			
(вид объекта недвижимости)			
Лист № ___ Раздела 4.2	Всего листов раздела 4.2 : ___	Всего разделов: ___	Всего листов выписки: ___
11.01.2023 № 99/2023/514534023			
Кадастровый номер:		78:31:0001518:23	

Номер точки	Координаты, м		Описание закрепления на местности	Средняя квадратическая погрешность определения координат характерных точек границы части земельного участка, м
	X	Y		
1	2	3	4	5
59	92360.75	117548.31	данные отсутствуют	данные отсутствуют
60	92362.11	117550.62	данные отсутствуют	данные отсутствуют
60	92362.11	117550.62	данные отсутствуют	данные отсутствуют
61	92350.38	117557.05	данные отсутствуют	данные отсутствуют
61	92350.38	117557.05	данные отсутствуют	данные отсутствуют
62	92348.29	117553.22	данные отсутствуют	данные отсутствуют
62	92348.29	117553.22	данные отсутствуют	данные отсутствуют
63	92277.72	117578.89	данные отсутствуют	данные отсутствуют
63	92277.72	117578.89	данные отсутствуют	данные отсутствуют
64	92266.32	117582.98	данные отсутствуют	данные отсутствуют
64	92266.32	117582.98	данные отсутствуют	данные отсутствуют
65	92320.77	117425.01	данные отсутствуют	данные отсутствуют
66	92338.1	117472.73	данные отсутствуют	данные отсутствуют
67	92340.73	117471.77	данные отсутствуют	данные отсутствуют
68	92341.5	117471.55	данные отсутствуют	данные отсутствуют
69	92342.3	117471.46	данные отсутствуют	данные отсутствуют
70	92343.1	117471.51	данные отсутствуют	данные отсутствуют

Государственный регистратор		ФГИС ЕГРН
полное наименование должности	подпись	инициалы, фамилия

М.П.

Выписка из Единого государственного реестра недвижимости об объекте недвижимости
Сведения о частях земельного участка

Земельный участок			
(вид объекта недвижимости)			
Лист № __ Раздела 4.2	Всего листов раздела 4.2 : __	Всего разделов: __	Всего листов выписки: __
11.01.2023 № 99/2023/514534023			
Кадастровый номер:		78:31:0001518:23	

Номер точки	Координаты, м		Описание закрепления на местности	Средняя квадратическая погрешность определения координат характерных точек границы части земельного участка, м
	X	Y		
1	2	3	4	5
71	92343.89	117471.68	данные отсутствуют	данные отсутствуют
72	92344.64	117471.97	данные отсутствуют	данные отсутствуют
73	92345.33	117472.38	данные отсутствуют	данные отсутствуют
74	92345.95	117472.9	данные отсутствуют	данные отсутствуют
75	92346.47	117473.51	данные отсутствуют	данные отсутствуют
76	92346.9	117474.2	данные отсутствуют	данные отсутствуют
77	92388.74	117556.48	данные отсутствуют	данные отсутствуют
78	92389.04	117557.24	данные отсутствуют	данные отсутствуют
79	92389.23	117558.04	данные отсутствуют	данные отсутствуют
80	92389.27	117558.86	данные отсутствуют	данные отсутствуют
81	92389.18	117559.68	данные отсутствуют	данные отсутствуют
82	92388.96	117560.48	данные отсутствуют	данные отсутствуют
83	92388.61	117561.22	данные отсутствуют	данные отсутствуют
84	92388.15	117561.9	данные отсутствуют	данные отсутствуют
85	92387.58	117562.49	данные отсутствуют	данные отсутствуют
86	92386.92	117562.99	данные отсутствуют	данные отсутствуют
87	92377.12	117569.1	данные отсутствуют	данные отсутствуют
Государственный регистратор				ФГИС ЕГРН
полное наименование должности			подпись	инициалы, фамилия

М.П.

Выписка из Единого государственного реестра недвижимости об объекте недвижимости
Сведения о частях земельного участка

Земельный участок			
(вид объекта недвижимости)			
Лист № ___	Раздела 4.2	Всего листов раздела 4.2 : ___	Всего разделов: ___
Всего листов выписки: ___			
11.01.2023 № 99/2023/514534023			
Кадастровый номер:		78:31:0001518:23	

Номер точки	Координаты, м		Описание закрепления на местности	Средняя квадратическая погрешность определения координат характерных точек границы части земельного участка, м
	X	Y		
1	2	3	4	5
88	92380.3	117573.89	данные отсутствуют	данные отсутствуют
89	92369.88	117576.27	данные отсутствуют	данные отсутствуют
90	92365.95	117570.35	данные отсутствуют	данные отсутствуют
91	92365.52	117569.57	данные отсутствуют	данные отсутствуют
92	92365.24	117568.72	данные отсутствуют	данные отсутствуют
93	92365.11	117567.84	данные отсутствуют	данные отсутствуют
94	92365.14	117566.96	данные отсутствуют	данные отсутствуют
95	92365.33	117566.09	данные отсутствуют	данные отсутствуют
96	92365.67	117565.27	данные отсутствуют	данные отсутствуют
97	92366.15	117564.52	данные отсутствуют	данные отсутствуют
98	92366.75	117563.87	данные отсутствуют	данные отсутствуют
99	92367.47	117563.34	данные отсутствуют	данные отсутствуют
100	92377.75	117556.93	данные отсутствуют	данные отсутствуют
101	92339.99	117482.68	данные отсутствуют	данные отсутствуют
102	92336.82	117483.84	данные отсутствуют	данные отсутствуют
103	92335.97	117484.06	данные отсутствуют	данные отсутствуют
104	92335.1	117484.14	данные отсутствуют	данные отсутствуют

Государственный регистратор		ФГИС ЕГРН
полное наименование должности	подпись	инициалы, фамилия

М.П.

Выписка из Единого государственного реестра недвижимости об объекте недвижимости
Сведения о частях земельного участка

Земельный участок			
(вид объекта недвижимости)			
Лист № ___ Раздела 4.2	Всего листов раздела 4.2 : ___	Всего разделов: ___	Всего листов выписки: ___
11.01.2023 № 99/2023/514534023			
Кадастровый номер:		78:31:0001518:23	

Номер точки	Координаты, м		Описание закрепления на местности	Средняя квадратическая погрешность определения координат характерных точек границы части земельного участка, м
	X	Y		
1	2	3	4	5
105	92334.24	117484.06	данные отсутствуют	данные отсутствуют
106	92333.39	117483.83	данные отсутствуют	данные отсутствуют
107	92332.6	117483.47	данные отсутствуют	данные отсутствуют
108	92331.89	117482.97	данные отсутствуют	данные отсутствуют
109	92331.27	117482.35	данные отсутствуют	данные отсутствуют
110	92330.77	117481.63	данные отсутствуют	данные отсутствуют
111	92330.41	117480.85	данные отсутствуют	данные отсутствуют
112	92310.61	117426.33	данные отсутствуют	данные отсутствуют
113	92302.36	117428.38	данные отсутствуют	данные отсутствуют
114	92301.51	117428.51	данные отсутствуют	данные отсутствуют
115	92300.66	117428.5	данные отсутствуют	данные отсутствуют
116	92299.81	117428.34	данные отсутствуют	данные отсутствуют
117	92299.02	117428.04	данные отсутствуют	данные отсутствуют
118	92231.61	117474.19	данные отсутствуют	данные отсутствуют
119	92242.91	117476.77	данные отсутствуют	данные отсутствуют
120	92242.92	117476.78	данные отсутствуют	данные отсутствуют
121	92242.94	117476.78	данные отсутствуют	данные отсутствуют

Государственный регистратор		ФГИС ЕГРН
полное наименование должности	подпись	инициалы, фамилия

М.П.

Выписка из Единого государственного реестра недвижимости об объекте недвижимости
Сведения о частях земельного участка

Земельный участок			
(вид объекта недвижимости)			
Лист № ___ Раздела 4.2	Всего листов раздела 4.2 : ___	Всего разделов: ___	Всего листов выписки: ___
11.01.2023 № 99/2023/514534023			
Кадастровый номер:		78:31:0001518:23	

Номер точки	Координаты, м		Описание закрепления на местности	Средняя квадратическая погрешность определения координат характерных точек границы части земельного участка, м
	X	Y		
1	2	3	4	5
122	92245.36	117477.36	данные отсутствуют	данные отсутствуют
123	92245.82	117477.53	данные отсутствуют	данные отсутствуют
124	92246.22	117477.81	данные отсутствуют	данные отсутствуют
125	92246.54	117478.18	данные отсутствуют	данные отсутствуют
126	92246.77	117478.63	данные отсутствуют	данные отсутствуют
127	92273.7	117553.51	данные отсутствуют	данные отсутствуют
128	92273.8	117553.99	данные отсутствуют	данные отсутствуют
129	92273.78	117554.49	данные отсутствуют	данные отсутствуют
130	92273.65	117554.97	данные отсутствуют	данные отсутствуют
131	92273.4	117555.4	данные отсутствуют	данные отсутствуют
132	92271.86	117557.4	данные отсутствуют	данные отсутствуют
133	92262.83	117569.15	данные отсутствуют	данные отсутствуют
134	92262.57	117569.43	данные отсутствуют	данные отсутствуют
135	92262.26	117569.66	данные отсутствуют	данные отсутствуют
136	92261.91	117569.82	данные отсутствуют	данные отсутствуют
137	92241.57	117576.91	данные отсутствуют	данные отсутствуют
138	92245.38	117590.59	данные отсутствуют	данные отсутствуют
Государственный регистратор				ФГИС ЕГРН
полное наименование должности			подпись	инициалы, фамилия

М.П.

Выписка из Единого государственного реестра недвижимости об объекте недвижимости
Сведения о частях земельного участка

Земельный участок			
(вид объекта недвижимости)			
Лист № ___ Раздела 4.2	Всего листов раздела 4.2 : ___	Всего разделов: ___	Всего листов выписки: ___
11.01.2023 № 99/2023/514534023			
Кадастровый номер:		78:31:0001518:23	

Номер точки	Координаты, м		Описание закрепления на местности	Средняя квадратическая погрешность определения координат характерных точек границы части земельного участка, м
	X	Y		
1	2	3	4	5
139	92255.16	117621.22	данные отсутствуют	данные отсутствуют
140	92251.49	117622.86	данные отсутствуют	данные отсутствуют
141	92241.56	117591.78	данные отсутствуют	данные отсутствуют
142	92237.21	117576.18	данные отсутствуют	данные отсутствуют
143	92237.13	117575.68	данные отсутствуют	данные отсутствуют
144	92237.19	117575.18	данные отсутствуют	данные отсутствуют
145	92237.36	117574.71	данные отсутствуют	данные отсутствуют
146	92237.65	117574.3	данные отсутствуют	данные отсутствуют
147	92238.03	117573.97	данные отсутствуют	данные отсутствуют
148	92238.48	117573.75	данные отсутствуют	данные отсутствуют
149	92260.03	117566.24	данные отсутствуют	данные отсутствуют
150	92269.56	117553.83	данные отсутствуют	данные отсутствуют
151	92243.37	117481	данные отсутствуют	данные отсутствуют
152	92242.01	117480.67	данные отсутствуют	данные отсутствуют
153	92227.83	117477.42	данные отсутствуют	данные отсутствуют
154	92203.84	117487.71	данные отсутствуют	данные отсутствуют
155	92204.18	117488.45	данные отсутствуют	данные отсутствуют
Государственный регистратор				ФГИС ЕГРН
полное наименование должности			подпись	инициалы, фамилия

М.П.

Выписка из Единого государственного реестра недвижимости об объекте недвижимости
Сведения о частях земельного участка

Земельный участок			
(вид объекта недвижимости)			
Лист № ___ Раздела 4.2	Всего листов раздела 4.2 : ___	Всего разделов: ___	Всего листов выписки: ___
11.01.2023 № 99/2023/514534023			
Кадастровый номер:		78:31:0001518:23	

Номер точки	Координаты, м		Описание закрепления на местности	Средняя квадратическая погрешность определения координат характерных точек границы части земельного участка, м
	X	Y		
1	2	3	4	5
156	92204.4	117489.23	данные отсутствуют	данные отсутствуют
157	92204.49	117490.05	данные отсутствуют	данные отсутствуют
158	92204.44	117490.86	данные отсутствуют	данные отсутствуют
159	92204.26	117491.66	данные отсутствуют	данные отсутствуют
160	92203.95	117492.42	данные отсутствуют	данные отсутствуют
161	92203.52	117493.12	данные отсутствуют	данные отсутствуют
162	92202.99	117493.73	данные отсутствуют	данные отсутствуют
163	92202.36	117494.26	данные отсутствуют	данные отсутствуют
164	92213.23	117525.26	данные отсутствуют	данные отсутствуют
165	92214.07	117525.23	данные отсутствуют	данные отсутствуют
166	92214.92	117525.34	данные отсутствуют	данные отсутствуют
167	92215.72	117525.6	данные отсутствуют	данные отсутствуют
168	92216.48	117525.99	данные отсутствуют	данные отсутствуют
169	92217.16	117526.5	данные отсутствуют	данные отсутствуют
170	92217.74	117527.12	данные отсутствуют	данные отсутствуют
171	92218.21	117527.83	данные отсутствуют	данные отсутствуют
172	92218.55	117528.61	данные отсутствуют	данные отсутствуют
Государственный регистратор				ФГИС ЕГРН
полное наименование должности			подпись	инициалы, фамилия

М.П.

Выписка из Единого государственного реестра недвижимости об объекте недвижимости
Сведения о частях земельного участка

Земельный участок			
(вид объекта недвижимости)			
Лист № ___ Раздела 4.2	Всего листов раздела 4.2 : ___	Всего разделов: ___	Всего листов выписки: ___
11.01.2023 № 99/2023/514534023			
Кадастровый номер:		78:31:0001518:23	

Номер точки	Координаты, м		Описание закрепления на местности	Средняя квадратическая погрешность определения координат характерных точек границы части земельного участка, м
	X	Y		
1	2	3	4	5
173	92218.75	117529.44	данные отсутствуют	данные отсутствуют
174	92218.81	117530.28	данные отсутствуют	данные отсутствуют
175	92218.73	117531.13	данные отсутствуют	данные отсутствуют
176	92218.51	117531.95	данные отсутствуют	данные отсутствуют
177	92218.15	117532.72	данные отсутствуют	данные отсутствуют
178	92217.66	117533.41	данные отсутствуют	данные отсутствуют
179	92217.06	117534.02	данные отсутствуют	данные отсутствуют
180	92216.38	117534.52	данные отсутствуют	данные отсутствуют
181	92206.95	117502.97	данные отсутствуют	данные отсутствуют
182	92250.06	117623.5	данные отсутствуют	данные отсутствуют
183	92339.36	117627.55	данные отсутствуют	данные отсутствуют
184	92310.2	117638.58	данные отсутствуют	данные отсутствуют
185	92329.72	117630.35	данные отсутствуют	данные отсутствуют
186	92325.87	117620.2	данные отсутствуют	данные отсутствуют
187	92328	117619.3	данные отсутствуют	данные отсутствуют
188	92328.42	117620.11	данные отсутствуют	данные отсутствуют
189	92330.21	117619.34	данные отсутствуют	данные отсутствуют
Государственный регистратор				ФГИС ЕГРН
полное наименование должности			подпись	инициалы, фамилия

М.П.

Выписка из Единого государственного реестра недвижимости об объекте недвижимости
Сведения о частях земельного участка

Земельный участок			
(вид объекта недвижимости)			
Лист № ___ Раздела 4.2	Всего листов раздела 4.2 : ___	Всего разделов: ___	Всего листов выписки: ___
11.01.2023 № 99/2023/514534023			
Кадастровый номер:		78:31:0001518:23	

Номер точки	Координаты, м		Описание закрепления на местности	Средняя квадратическая погрешность определения координат характерных точек границы части земельного участка, м
	X	Y		
1	2	3	4	5
190	92329.89	117618.54	данные отсутствуют	данные отсутствуют
191	92335.08	117616.29	данные отсутствуют	данные отсутствуют
192	92208.39	117496.81	данные отсутствуют	данные отсутствуют
193	92200.51	117488.96	данные отсутствуют	данные отсутствуют
194	92225.24	117480.37	данные отсутствуют	данные отсутствуют
195	92227.08	117477.75	данные отсутствуют	данные отсутствуют
196	92228.48	117475.75	данные отсутствуют	данные отсутствуют
197	92228.94	117475.11	данные отсутствуют	данные отсутствуют
198	92237.46	117462.99	данные отсутствуют	данные отсутствуют
199	92247.01	117449.39	данные отсутствуют	данные отсутствуют
200	92250.09	117444.91	данные отсутствуют	данные отсутствуют
201	92250.05	117444.81	данные отсутствуют	данные отсутствуют
202	92248.76	117441.18	данные отсутствуют	данные отсутствуют
203	92266.92	117438.97	данные отсутствуют	данные отсутствуют
204	92266.67	117439.7	данные отсутствуют	данные отсутствуют
205	92266.31	117440.39	данные отсутствуют	данные отсутствуют
206	92265.86	117441.02	данные отсутствуют	данные отсутствуют

Государственный регистратор		ФГИС ЕГРН
полное наименование должности	подпись	инициалы, фамилия

М.П.

Выписка из Единого государственного реестра недвижимости об объекте недвижимости
Сведения о частях земельного участка

Земельный участок			
(вид объекта недвижимости)			
Лист № ___ Раздела 4.2	Всего листов раздела 4.2 : ___	Всего разделов: ___	Всего листов выписки: ___
11.01.2023 № 99/2023/514534023			
Кадастровый номер:		78:31:0001518:23	

Номер точки	Координаты, м		Описание закрепления на местности	Средняя квадратическая погрешность определения координат характерных точек границы части земельного участка, м
	X	Y		
1	2	3	4	5
207	92265.31	117441.57	данные отсутствуют	данные отсутствуют
208	92264.68	117442.03	данные отсутствуют	данные отсутствуют
209	92263.99	117442.39	данные отсутствуют	данные отсутствуют
210	92260.68	117447.15	данные отсутствуют	данные отсутствуют
211	92255.23	117455.08	данные отсутствуют	данные отсутствуют
212	92232.5	117487.44	данные отсутствуют	данные отсутствуют
213	92232	117488.03	данные отсутствуют	данные отсутствуют
214	92231.41	117488.55	данные отсутствуют	данные отсутствуют
215	92230.76	117488.97	данные отсутствуют	данные отсутствуют
216	92230.05	117489.29	данные отсутствуют	данные отсутствуют
217	92212.68	117523.69	данные отсутствуют	данные отсутствуют
218	92209.37	117514.25	данные отсутствуют	данные отсутствуют
219	92250.03	117500.74	данные отсутствуют	данные отсутствуют
220	92252.48	117507.63	данные отсутствуют	данные отсутствуют
221	92250.45	117508.35	данные отсутствуют	данные отсутствуют
222	92251.31	117510.86	данные отсутствуют	данные отсутствуют
223	92243.57	117441.14	данные отсутствуют	данные отсутствуют

Государственный регистратор		ФГИС ЕГРН
полное наименование должности	подпись	инициалы, фамилия

М.П.

Сведения о частях земельного участка

Земельный участок			
(вид объекта недвижимости)			
Лист № ___ Раздела 4.2	Всего листов раздела 4.2 : ___	Всего разделов: ___	Всего листов выписки: ___
11.01.2023 № 99/2023/514534023			
Кадастровый номер:		78:31:0001518:23	

Номер точки	Координаты, м		Описание закрепления на местности	Средняя квадратическая погрешность определения координат характерных точек границы части земельного участка, м
	X	Y		
1	2	3	4	5
224	92248.85	117441.18	данные отсутствуют	данные отсутствуют
224	92248.85	117441.18	данные отсутствуют	данные отсутствуют
224	92248.85	117441.18	данные отсутствуют	данные отсутствуют
225	92249.03	117441.73	данные отсутствуют	данные отсутствуют
226	92250.65	117441.19	данные отсутствуют	данные отсутствуют
227	92256.78	117441.23	данные отсутствуют	данные отсутствуют
228	92253.34	117444.34	данные отсутствуют	данные отсутствуют
229	92253	117444.59	данные отсутствуют	данные отсутствуют
230	92252.63	117444.76	данные отсутствуют	данные отсутствуют
231	92250.32	117445.52	данные отсутствуют	данные отсутствуют
232	92250.4	117446.05	данные отсутствуют	данные отсутствуют
233	92250.34	117446.6	данные отсутствуют	данные отсутствуют
233	92250.34	117446.6	данные отсутствуют	данные отсутствуют
233	92250.34	117446.6	данные отсутствуют	данные отсутствуют
234	92250.17	117447.04	данные отсутствуют	данные отсутствуют
235	92249.9	117447.42	данные отсутствуют	данные отсутствуют
236	92249.54	117447.74	данные отсутствуют	данные отсутствуют
Государственный регистратор				ФГИС ЕГРН
полное наименование должности			подпись	инициалы, фамилия

М.П.

Выписка из Единого государственного реестра недвижимости об объекте недвижимости
Сведения о частях земельного участка

Земельный участок			
(вид объекта недвижимости)			
Лист № ___ Раздела 4.2	Всего листов раздела 4.2 : ___	Всего разделов: ___	Всего листов выписки: ___
11.01.2023 № 99/2023/514534023			
Кадастровый номер:		78:31:0001518:23	

Номер точки	Координаты, м		Описание закрепления на местности	Средняя квадратическая погрешность определения координат характерных точек границы части земельного участка, м
	X	Y		
1	2	3	4	5
237	92249.13	117447.96	данные отсутствуют	данные отсутствуют
238	92247.23	117448.71	данные отсутствуют	данные отсутствуют
239	92246.68	117448.84	данные отсутствуют	данные отсутствуют
240	92246.12	117448.87	данные отсутствуют	данные отсутствуют
241	92244.56	117448.72	данные отсутствуют	данные отсутствуют
241	92244.56	117448.72	данные отсутствуют	данные отсутствуют
241	92244.56	117448.72	данные отсутствуют	данные отсутствуют
242	92241.36	117449.96	данные отсутствуют	данные отсутствуют
243	92236.79	117451.66	данные отсутствуют	данные отсутствуют
243	92236.79	117451.66	данные отсутствуют	данные отсутствуют
243	92236.79	117451.66	данные отсутствуют	данные отсутствуют
244	92236.3	117451.78	данные отсутствуют	данные отсутствуют
245	92235.81	117451.77	данные отсутствуют	данные отсутствуют
246	92235.33	117451.68	данные отсутствуют	данные отсутствуют
246	92235.33	117451.68	данные отсутствуют	данные отсутствуют
246	92235.33	117451.68	данные отсутствуют	данные отсутствуют
247	92233.44	117452.39	данные отсутствуют	данные отсутствуют

Государственный регистратор		ФГИС ЕГРН
полное наименование должности	подпись	инициалы, фамилия

М.П.

Выписка из Единого государственного реестра недвижимости об объекте недвижимости
Сведения о частях земельного участка

Земельный участок			
(вид объекта недвижимости)			
Лист № ___ Раздела 4.2	Всего листов раздела 4.2 : ___	Всего разделов: ___	Всего листов выписки: ___
11.01.2023 № 99/2023/514534023			
Кадастровый номер:		78:31:0001518:23	

Номер точки	Координаты, м		Описание закрепления на местности	Средняя квадратическая погрешность определения координат характерных точек границы части земельного участка, м
	X	Y		
1	2	3	4	5
248	92231.61	117447.6	данные отсутствуют	данные отсутствуют
249	92239.18	117444.87	данные отсутствуют	данные отсутствуют
250	92244.29	117443.24	данные отсутствуют	данные отсутствуют
251	92240.47	117601.8	данные отсутствуют	данные отсутствуют
252	92239.1	117598.04	данные отсутствуют	данные отсутствуют
253	92239.58	117597.85	данные отсутствуют	данные отсутствуют
254	92240.08	117597.72	данные отсутствуют	данные отсутствуют
255	92240.6	117597.74	данные отсутствуют	данные отсутствуют
256	92241.11	117597.89	данные отсутствуют	данные отсутствуют
257	92241.55	117598.16	данные отсутствуют	данные отсутствуют
258	92241.91	117598.54	данные отсутствуют	данные отсутствуют
259	92242.16	117599	данные отсутствуют	данные отсутствуют
260	92242.28	117599.51	данные отсутствуют	данные отсутствуют
261	92242.26	117600.03	данные отсутствуют	данные отсутствуют
262	92242.12	117600.53	данные отсутствуют	данные отсутствуют
263	92241.84	117600.98	данные отсутствуют	данные отсутствуют
264	92241.46	117601.34	данные отсутствуют	данные отсутствуют

Государственный регистратор		ФГИС ЕГРН
полное наименование должности	подпись	инициалы, фамилия

М.П.

Выписка из Единого государственного реестра недвижимости об объекте недвижимости
Сведения о частях земельного участка

Земельный участок			
(вид объекта недвижимости)			
Лист № ___ Раздела 4.2	Всего листов раздела 4.2 : ___	Всего разделов: ___	Всего листов выписки: ___
11.01.2023 № 99/2023/514534023			
Кадастровый номер:		78:31:0001518:23	

Номер точки	Координаты, м		Описание закрепления на местности	Средняя квадратическая погрешность определения координат характерных точек границы части земельного участка, м
	X	Y		
1	2	3	4	5
265	92241.01	117601.59	данные отсутствуют	данные отсутствуют
266	92313.07	117501.29	данные отсутствуют	данные отсутствуют
267	92311.99	117502.21	данные отсутствуют	данные отсутствуют
268	92314.69	117514.75	данные отсутствуют	данные отсутствуют
269	92316.2	117515.74	данные отсутствуют	данные отсутствуют
270	92316.63	117516.02	данные отсутствуют	данные отсутствуют
271	92321.1	117518.97	данные отсутствуют	данные отсутствуют
272	92323.48	117520.54	данные отсутствуют	данные отсутствуют
273	92323.74	117520.74	данные отсутствуют	данные отсутствуют
274	92338.96	117534.86	данные отсутствуют	данные отсутствуют
275	92339.26	117535.22	данные отсутствуют	данные отсутствуют
276	92339.48	117535.66	данные отсутствуют	данные отсутствуют
277	92340.1	117537.38	данные отсутствуют	данные отсутствуют
278	92340.53	117538.59	данные отсутствуют	данные отсутствуют
279	92341.69	117541.86	данные отсутствуют	данные отсутствуют
280	92342.17	117541.71	данные отсутствуют	данные отсутствуют
281	92342.67	117541.68	данные отсутствуют	данные отсутствуют
Государственный регистратор				ФГИС ЕГРН
полное наименование должности			подпись	инициалы, фамилия

М.П.

Выписка из Единого государственного реестра недвижимости об объекте недвижимости
Сведения о частях земельного участка

Земельный участок			
(вид объекта недвижимости)			
Лист № ___ Раздела 4.2	Всего листов раздела 4.2 : ___	Всего разделов: ___	Всего листов выписки: ___
11.01.2023 № 99/2023/514534023			
Кадастровый номер:		78:31:0001518:23	

Номер точки	Координаты, м		Описание закрепления на местности	Средняя квадратическая погрешность определения координат характерных точек границы части земельного участка, м
	X	Y		
1	2	3	4	5
282	92343.17	117541.79	данные отсутствуют	данные отсутствуют
283	92343.62	117542.01	данные отсутствуют	данные отсутствуют
284	92344.01	117542.33	данные отсутствуют	данные отсутствуют
285	92344.31	117542.75	данные отсутствуют	данные отсутствуют
286	92343.06	117543.5	данные отсутствуют	данные отсутствуют
287	92343.23	117543.84	данные отсутствуют	данные отсутствуют
288	92339.88	117546.32	данные отсутствуют	данные отсутствуют
289	92339.38	117546.09	данные отсутствуют	данные отсутствуют
290	92338.97	117545.74	данные отсутствуют	данные отсутствуют
291	92338.66	117545.29	данные отсутствуют	данные отсутствуют
292	92338.49	117544.79	данные отсутствуют	данные отсутствуют
293	92336.76	117539.93	данные отсутствуют	данные отсутствуют
294	92336.32	117538.71	данные отсутствуют	данные отсутствуют
295	92335.88	117537.46	данные отсутствуют	данные отсутствуют
296	92321.14	117523.79	данные отсутствуют	данные отсутствуют
297	92318.9	117522.31	данные отсутствуют	данные отсутствуют
298	92314.44	117519.37	данные отсутствуют	данные отсутствуют
Государственный регистратор				ФГИС ЕГРН
полное наименование должности			подпись	инициалы, фамилия

М.П.

Выписка из Единого государственного реестра недвижимости об объекте недвижимости
Сведения о частях земельного участка

Земельный участок			
(вид объекта недвижимости)			
Лист № ___ Раздела 4.2	Всего листов раздела 4.2 : ___	Всего разделов: ___	Всего листов выписки: ___
11.01.2023 № 99/2023/514534023			
Кадастровый номер:		78:31:0001518:23	

Номер точки	Координаты, м		Описание закрепления на местности	Средняя квадратическая погрешность определения координат характерных точек границы части земельного участка, м
	X	Y		
1	2	3	4	5
299	92311.81	117517.64	данные отсутствуют	данные отсутствуют
300	92311.41	117517.3	данные отсутствуют	данные отсутствуют
301	92311.12	117516.87	данные отсутствуют	данные отсутствуют
302	92310.96	117516.39	данные отсутствуют	данные отсутствуют
303	92307.83	117501.9	данные отсутствуют	данные отсутствуют
304	92307.18	117499.12	данные отсутствуют	данные отсутствуют
305	92307.06	117498.56	данные отсутствуют	данные отсутствуют
306	92306.51	117496.18	данные отсутствуют	данные отсутствуют
307	92305.18	117494.94	данные отсутствуют	данные отсутствуют
308	92298.47	117488.95	данные отсутствуют	данные отсутствуют
309	92288.58	117480.12	данные отсутствуют	данные отсутствуют
310	92276.46	117469.32	данные отсутствуют	данные отсутствуют
311	92273.82	117467.82	данные отсутствуют	данные отсутствуют
312	92273.24	117467.58	данные отсутствуют	данные отсутствуют
313	92273.04	117468.01	данные отсутствуют	данные отсутствуют
314	92272.75	117468.39	данные отсутствуют	данные отсутствуют
315	92272.2	117466.84	данные отсутствуют	данные отсутствуют
Государственный регистратор				ФГИС ЕГРН
полное наименование должности			подпись	инициалы, фамилия

М.П.

Выписка из Единого государственного реестра недвижимости об объекте недвижимости
Сведения о частях земельного участка

Земельный участок			
(вид объекта недвижимости)			
Лист № ___ Раздела 4.2	Всего листов раздела 4.2 : ___	Всего разделов: ___	Всего листов выписки: ___
11.01.2023 № 99/2023/514534023			
Кадастровый номер:		78:31:0001518:23	

Номер точки	Координаты, м		Описание закрепления на местности	Средняя квадратическая погрешность определения координат характерных точек границы части земельного участка, м
	X	Y		
1	2	3	4	5
316	92269.51	117467.76	данные отсутствуют	данные отсутствуют
317	92269.38	117467.41	данные отсутствуют	данные отсутствуют
318	92269.33	117467.04	данные отсутствуют	данные отсутствуют
319	92269.36	117466.68	данные отсутствуют	данные отсутствуют
320	92269.61	117465	данные отсутствуют	данные отсутствуют
321	92269.67	117463.95	данные отсутствуют	данные отсутствуют
322	92269.81	117463.47	данные отсутствуют	данные отсутствуют
323	92270.07	117463.05	данные отсутствуют	данные отсутствуют
324	92270.42	117462.7	данные отсутствуют	данные отсутствуют
325	92270.85	117462.45	данные отсутствуют	данные отсутствуют
326	92271.33	117462.32	данные отсутствуют	данные отсутствуют
327	92271.82	117462.31	данные отсутствуют	данные отсутствуют
328	92272.31	117462.42	данные отсутствуют	данные отсутствуют
329	92274.05	117463.35	данные отсутствуют	данные отсутствуют
330	92275.78	117464.34	данные отсутствуют	данные отсутствуют
331	92278.61	117465.94	данные отсутствуют	данные отсутствуют
332	92278.96	117466.19	данные отсутствуют	данные отсутствуют

Государственный регистратор		ФГИС ЕГРН
полное наименование должности	подпись	инициалы, фамилия

М.П.

Выписка из Единого государственного реестра недвижимости об объекте недвижимости
Сведения о частях земельного участка

Земельный участок			
(вид объекта недвижимости)			
Лист № ___ Раздела 4.2	Всего листов раздела 4.2 : ___	Всего разделов: ___	Всего листов выписки: ___
11.01.2023 № 99/2023/514534023			
Кадастровый номер:		78:31:0001518:23	

Номер точки	Координаты, м		Описание закрепления на местности	Средняя квадратическая погрешность определения координат характерных точек границы части земельного участка, м
	X	Y		
1	2	3	4	5
333	92291.24	117477.14	данные отсутствуют	данные отсутствуют
334	92301.13	117485.97	данные отсутствуют	данные отсутствуют
335	92307.86	117491.97	данные отсутствуют	данные отсутствуют
336	92309.69	117493.68	данные отсутствуют	данные отсутствуют
337	92309.94	117493.97	данные отсутствуют	данные отсутствуют
338	92310.14	117494.31	данные отсутствуют	данные отсутствуют
339	92310.27	117494.69	данные отсутствуют	данные отсутствуют
340	92310.96	117497.67	данные отсутствуют	данные отсутствуют
341	92310.99	117497.82	данные отсутствуют	данные отсутствуют
342	92311.33	117497.61	данные отсутствуют	данные отсутствуют
343	92311.71	117497.47	данные отсутствуют	данные отсутствуют
344	92312.15	117498.71	данные отсутствуют	данные отсутствуют
345	92352.2	117580.93	данные отсутствуют	данные отсутствуют
346	92348.35	117582.1	данные отсутствуют	данные отсутствуют
347	92345.84	117576.1	данные отсутствуют	данные отсутствуют
348	92345.71	117575.7	данные отсутствуют	данные отсутствуют
349	92345.68	117575.29	данные отсутствуют	данные отсутствуют

Государственный регистратор		ФГИС ЕГРН
полное наименование должности	подпись	инициалы, фамилия

М.П.

Выписка из Единого государственного реестра недвижимости об объекте недвижимости
Сведения о частях земельного участка

Земельный участок			
(вид объекта недвижимости)			
Лист № ___ Раздела 4.2	Всего листов раздела 4.2 : ___	Всего разделов: ___	Всего листов выписки: ___
11.01.2023 № 99/2023/514534023			
Кадастровый номер:		78:31:0001518:23	

Номер точки	Координаты, м		Описание закрепления на местности	Средняя квадратическая погрешность определения координат характерных точек границы части земельного участка, м
	X	Y		
1	2	3	4	5
350	92345.76	117571.7	данные отсутствуют	данные отсутствуют
351	92345.79	117569.98	данные отсутствуют	данные отсутствуют
352	92345.09	117567.86	данные отсутствуют	данные отсутствуют
353	92346.96	117567.12	данные отсутствуют	данные отсутствуют
354	92346.31	117565.49	данные отсутствуют	данные отсутствуют
355	92346.83	117565.36	данные отсутствуют	данные отсутствуют
356	92347.37	117565.38	данные отсутствуют	данные отсутствуют
357	92347.88	117565.54	данные отсутствуют	данные отсутствуют
358	92348.34	117565.83	данные отсутствуют	данные отсутствуют
359	92348.69	117566.24	данные отсутствуют	данные отсутствуют
360	92348.93	117566.73	данные отсутствуют	данные отсутствуют
361	92349.7	117569.04	данные отсутствуют	данные отсутствуют
362	92349.79	117569.67	данные отсутствуют	данные отсутствуют
363	92349.79	117570.32	данные отсутствуют	данные отсутствуют
364	92349.76	117571.78	данные отсутствуют	данные отсутствуют
365	92349.69	117574.95	данные отсутствуют	данные отсутствуют
366	92208.26	117502.48	данные отсутствуют	данные отсутствуют
Государственный регистратор				ФГИС ЕГРН
полное наименование должности			подпись	инициалы, фамилия

М.П.

Сведения о частях земельного участка

Земельный участок			
(вид объекта недвижимости)			
Лист № ___ Раздела 4.2	Всего листов раздела 4.2 : ___	Всего разделов: ___	Всего листов выписки: ___
11.01.2023 № 99/2023/514534023			
Кадастровый номер:		78:31:0001518:23	

Номер точки	Координаты, м		Описание закрепления на местности	Средняя квадратическая погрешность определения координат характерных точек границы части земельного участка, м
	X	Y		
1	2	3	4	5
367	92208.44	117502.94	данные отсутствуют	данные отсутствуют
368	92208.49	117503.3	данные отсутствуют	данные отсутствуют
369	92208.41	117503.67	данные отсутствуют	данные отсутствуют
370	92208.21	117503.98	данные отсутствуют	данные отсутствуют
371	92207.91	117504.2	данные отсутствуют	данные отсутствуют
372	92206.58	117504.8	данные отсутствуют	данные отсутствуют
373	92206.51	117504.83	данные отсутствуют	данные отсутствуют
374	92206.12	117504.96	данные отсутствуют	данные отсутствуют
375	92257.58	117620.14	данные отсутствуют	данные отсутствуют
376	92255.62	117621.02	данные отсутствуют	данные отсутствуют
377	92254.91	117619	данные отсутствуют	данные отсутствуют
378	92253.13	117613.88	данные отсутствуют	данные отсутствуют
379	92252.83	117613.01	данные отсутствуют	данные отсутствуют
380	92252.46	117611.96	данные отсутствуют	данные отсутствуют
381	92250.37	117612.73	данные отсутствуют	данные отсутствуют
382	92249.98	117612.8	данные отсутствуют	данные отсутствуют
383	92249.59	117612.77	данные отсутствуют	данные отсутствуют
Государственный регистратор				ФГИС ЕГРН
полное наименование должности			подпись	инициалы, фамилия

М.П.

Выписка из Единого государственного реестра недвижимости об объекте недвижимости
Сведения о частях земельного участка

Земельный участок			
(вид объекта недвижимости)			
Лист № ___ Раздела 4.2	Всего листов раздела 4.2 : ___	Всего разделов: ___	Всего листов выписки: ___
11.01.2023 № 99/2023/514534023			
Кадастровый номер:		78:31:0001518:23	

Номер точки	Координаты, м		Описание закрепления на местности	Средняя квадратическая погрешность определения координат характерных точек границы части земельного участка, м
	X	Y		
1	2	3	4	5
384	92249.23	117612.62	данные отсутствуют	данные отсутствуют
385	92248.93	117612.37	данные отсутствуют	данные отсутствуют
386	92248.71	117612.02	данные отсутствуют	данные отсутствуют
387	92245.33	117604.15	данные отсутствуют	данные отсутствуют
388	92251.67	117622.78	данные отсутствуют	данные отсутствуют
389	92249.58	117623.72	данные отсутствуют	данные отсутствуют
390	92240.07	117595.76	данные отсутствуют	данные отсутствуют
391	92238.49	117596.36	данные отсутствуют	данные отсутствуют
392	92237.56	117593.83	данные отсутствуют	данные отсутствуют
393	92241.4	117592.32	данные отсутствуют	данные отсутствуют
394	92241.87	117592.21	данные отсутствуют	данные отсутствуют
395	92242.36	117592.26	данные отсутствуют	данные отсутствуют
396	92242.81	117592.46	данные отсутствуют	данные отсутствуют
397	92243.17	117592.79	данные отсутствуют	данные отсутствуют
398	92243.41	117593.22	данные отсутствуют	данные отсутствуют
399	92244.09	117595.06	данные отсутствуют	данные отсутствуют
400	92245.63	117599.29	данные отсутствуют	данные отсутствуют
Государственный регистратор				ФГИС ЕГРН
полное наименование должности			подпись	инициалы, фамилия

М.П.

Выписка из Единого государственного реестра недвижимости об объекте недвижимости
Сведения о частях земельного участка

Земельный участок			
(вид объекта недвижимости)			
Лист № ___ Раздела 4.2	Всего листов раздела 4.2 : ___	Всего разделов: ___	Всего листов выписки: ___
11.01.2023 № 99/2023/514534023			
Кадастровый номер:		78:31:0001518:23	

Номер точки	Координаты, м		Описание закрепления на местности	Средняя квадратическая погрешность определения координат характерных точек границы части земельного участка, м
	X	Y		
1	2	3	4	5
401	92245.97	117600.2	данные отсутствуют	данные отсутствуют
402	92250.36	117610.45	данные отсутствуют	данные отсутствуют
403	92252.5	117609.67	данные отсутствуют	данные отсутствуют
404	92252.91	117609.6	данные отсутствуют	данные отсутствуют
405	92253.33	117609.67	данные отсутствуют	данные отсутствуют
406	92253.7	117609.85	данные отсутствуют	данные отсутствуют
407	92254.01	117610.15	данные отсутствуют	данные отсутствуют
408	92254.2	117610.47	данные отсутствуют	данные отсутствуют
409	92254.85	117612.31	данные отсутствуют	данные отсутствуют
410	92255.15	117613.17	данные отсутствуют	данные отсутствуют
411	92256.93	117618.29	данные отсутствуют	данные отсутствуют
412	92356.39	117611.51	данные отсутствуют	данные отсутствуют
413	92357.79	117614.83	данные отсутствуют	данные отсутствуют
414	92355.09	117620.88	данные отсутствуют	данные отсутствуют
415	92318.39	117636.43	данные отсутствуют	данные отсутствуют
416	92318.14	117635.85	данные отсутствуют	данные отсутствуют
417	92318.05	117635.48	данные отсутствуют	данные отсутствуют

Государственный регистратор		ФГИС ЕГРН
полное наименование должности	подпись	инициалы, фамилия

М.П.

Выписка из Единого государственного реестра недвижимости об объекте недвижимости
Сведения о частях земельного участка

Земельный участок			
(вид объекта недвижимости)			
Лист № ___ Раздела 4.2	Всего листов раздела 4.2 : ___	Всего разделов: ___	Всего листов выписки: ___
11.01.2023 № 99/2023/514534023			
Кадастровый номер:		78:31:0001518:23	

Номер точки	Координаты, м		Описание закрепления на местности	Средняя квадратическая погрешность определения координат характерных точек границы части земельного участка, м
	X	Y		
1	2	3	4	5
418	92318.08	117635.11	данные отсутствуют	данные отсутствуют
419	92318.22	117634.76	данные отсутствуют	данные отсутствуют
420	92318.46	117634.48	данные отсутствуют	данные отсутствуют
421	92318.78	117634.28	данные отсутствуют	данные отсутствуют
422	92323.19	117632.42	данные отсутствуют	данные отсутствуют
423	92353.29	117619.66	данные отсутствуют	данные отсутствуют
424	92356.16	117613.22	данные отсутствуют	данные отсутствуют
425	92356.17	117613.14	данные отсутствуют	данные отсутствуют
426	92356.24	117612.41	данные отсутствуют	данные отсутствуют
427	92356.27	117612.1	данные отсутствуют	данные отсутствуют
428	92356.28	117612.05	данные отсутствуют	данные отсутствуют
429	92356.29	117611.99	данные отсутствуют	данные отсутствуют
430	92309.68	117424.41	данные отсутствуют	данные отсутствуют
431	92316.27	117427.82	данные отсутствуют	данные отсутствуют
432	92317.27	117428.31	данные отсутствуют	данные отсутствуют
433	92317.35	117428.35	данные отсутствуют	данные отсутствуют
434	92322.41	117431.36	данные отсутствуют	данные отсутствуют
Государственный регистратор				ФГИС ЕГРН
полное наименование должности			подпись	инициалы, фамилия

М.П.

Выписка из Единого государственного реестра недвижимости об объекте недвижимости
Сведения о частях земельного участка

Земельный участок			
(вид объекта недвижимости)			
Лист № ___ Раздела 4.2	Всего листов раздела 4.2 : ___	Всего разделов: ___	Всего листов выписки: ___
11.01.2023 № 99/2023/514534023			
Кадастровый номер:		78:31:0001518:23	

Номер точки	Координаты, м		Описание закрепления на местности	Средняя квадратическая погрешность определения координат характерных точек границы части земельного участка, м
	X	Y		
1	2	3	4	5
435	92322.48	117431.41	данные отсутствуют	данные отсутствуют
436	92323.41	117432.08	данные отсутствуют	данные отсутствуют
437	92323.48	117432.13	данные отсутствуют	данные отсутствуют
438	92323.74	117432.48	данные отсутствуют	данные отсутствуют
439	92333.9	117455.21	данные отсутствуют	данные отсутствуют
440	92335.78	117459.1	данные отсутствуют	данные отсутствуют
441	92338.5	117465.72	данные отсутствуют	данные отсутствуют
442	92338.65	117465.72	данные отсутствуют	данные отсутствуют
443	92338.93	117465.81	данные отсутствуют	данные отсутствуют
444	92339.18	117465.99	данные отсутствуют	данные отсутствуют
445	92339.37	117466.24	данные отсутствуют	данные отсутствуют
446	92339.72	117467.15	данные отсутствуют	данные отсутствуют
447	92340.26	117468.47	данные отсутствуют	данные отсутствуют
448	92340.41	117468.83	данные отсутствуют	данные отсутствуют
449	92342.03	117468.24	данные отсутствуют	данные отсутствуют
450	92344.94	117467.11	данные отсутствуют	данные отсутствуют
451	92344.35	117465.93	данные отсутствуют	данные отсутствуют
Государственный регистратор				ФГИС ЕГРН
полное наименование должности			подпись	инициалы, фамилия

М.П.

Выписка из Единого государственного реестра недвижимости об объекте недвижимости
Сведения о частях земельного участка

Земельный участок			
(вид объекта недвижимости)			
Лист № ___ Раздела 4.2	Всего листов раздела 4.2 : ___	Всего разделов: ___	Всего листов выписки: ___
11.01.2023 № 99/2023/514534023			
Кадастровый номер:		78:31:0001518:23	

Номер точки	Координаты, м		Описание закрепления на местности	Средняя квадратическая погрешность определения координат характерных точек границы части земельного участка, м
	X	Y		
1	2	3	4	5
452	92343.31	117464.27	данные отсутствуют	данные отсутствуют
453	92337.15	117453.39	данные отсутствуют	данные отсутствуют
454	92324.79	117432.3	данные отсутствуют	данные отсутствуют
455	92322.73	117429.34	данные отсутствуют	данные отсутствуют
456	92322.28	117428.55	данные отсутствуют	данные отсутствуют
457	92321.97	117427.69	данные отсутствуют	данные отсутствуют
458	92321.8	117426.8	данные отсутствуют	данные отсутствуют
459	92321.8	117425.9	данные отсутствуют	данные отсутствуют
460	92321.86	117425.21	данные отсутствуют	данные отсутствуют
461	92324.25	117425.63	данные отсутствуют	данные отсутствуют
462	92324.22	117426.07	данные отсутствуют	данные отсутствуют
463	92324.24	117426.74	данные отсутствуют	данные отсутствуют
464	92324.41	117427.38	данные отсутствуют	данные отсутствуют
465	92324.73	117427.98	данные отсутствуют	данные отсутствуют
466	92326.84	117431.01	данные отсутствуют	данные отсутствуют
467	92340.01	117453.05	данные отсутствуют	данные отсутствуют
468	92341.76	117455.91	данные отсутствуют	данные отсутствуют
Государственный регистратор				ФГИС ЕГРН
полное наименование должности			подпись	инициалы, фамилия

М.П.

Выписка из Единого государственного реестра недвижимости об объекте недвижимости
Сведения о частях земельного участка

Земельный участок			
(вид объекта недвижимости)			
Лист № ___ Раздела 4.2	Всего листов раздела 4.2 : ___	Всего разделов: ___	Всего листов выписки: ___
11.01.2023 № 99/2023/514534023			
Кадастровый номер:		78:31:0001518:23	

Номер точки	Координаты, м		Описание закрепления на местности	Средняя квадратическая погрешность определения координат характерных точек границы части земельного участка, м
	X	Y		
1	2	3	4	5
469	92341.79	117455.97	данные отсутствуют	данные отсутствуют
470	92345.42	117463.06	данные отсутствуют	данные отсутствуют
471	92347.33	117466.17	данные отсутствуют	данные отсутствуют
472	92347.35	117466.17	данные отсутствуют	данные отсутствуют
473	92347.72	117466.09	данные отсутствуют	данные отсутствуют
474	92348.11	117466.11	данные отсутствуют	данные отсутствуют
475	92348.47	117466.23	данные отсутствуют	данные отсутствуют
476	92348.79	117466.45	данные отсутствуют	данные отсутствуют
477	92349.05	117466.75	данные отсутствуют	данные отсутствуют
478	92354.07	117474.56	данные отсутствуют	данные отсутствуют
479	92354.08	117474.59	данные отсутствуют	данные отсутствуют
480	92356.55	117478.69	данные отсутствуют	данные отсутствуют
481	92356.6	117478.76	данные отсутствуют	данные отсутствуют
482	92356.68	117479.01	данные отсутствуют	данные отсутствуют
483	92356.7	117479.19	данные отсутствуют	данные отсутствуют
484	92357	117479.68	данные отсутствуют	данные отсутствуют
485	92361.62	117488.06	данные отсутствуют	данные отсутствуют
Государственный регистратор				ФГИС ЕГРН
полное наименование должности			подпись	инициалы, фамилия

М.П.

Выписка из Единого государственного реестра недвижимости об объекте недвижимости
Сведения о частях земельного участка

Земельный участок			
(вид объекта недвижимости)			
Лист № ___ Раздела 4.2	Всего листов раздела 4.2 : ___	Всего разделов: ___	Всего листов выписки: ___
11.01.2023 № 99/2023/514534023			
Кадастровый номер:		78:31:0001518:23	

Номер точки	Координаты, м		Описание закрепления на местности	Средняя квадратическая погрешность определения координат характерных точек границы части земельного участка, м
	X	Y		
1	2	3	4	5
486	92378.23	117514.02	данные отсутствуют	данные отсутствуют
487	92393.09	117536.74	данные отсутствуют	данные отсутствуют
488	92393.11	117536.78	данные отсутствуют	данные отсутствуют
489	92393.33	117537.14	данные отсутствуют	данные отсутствуют
490	92395.27	117540.27	данные отсутствуют	данные отсутствуют
491	92401.29	117549.6	данные отсутствуют	данные отсутствуют
492	92401.3	117549.61	данные отсутствуют	данные отсутствуют
493	92401.49	117549.91	данные отсутствуют	данные отсутствуют
494	92401.52	117549.96	данные отсутствуют	данные отсутствуют
495	92408.94	117563.2	данные отсутствуют	данные отсутствуют
496	92410.77	117565.94	данные отсутствуют	данные отсутствуют
497	92410.93	117566.27	данные отсутствуют	данные отсутствуют
498	92410.98	117566.65	данные отсутствуют	данные отсутствуют
499	92410.92	117567.02	данные отсутствуют	данные отсутствуют
500	92410.58	117567.57	данные отсутствуют	данные отсутствуют
501	92408.98	117569.5	данные отсутствуют	данные отсутствуют
502	92404.26	117572.19	данные отсутствуют	данные отсутствуют
Государственный регистратор				ФГИС ЕГРН
полное наименование должности			подпись	инициалы, фамилия

М.П.

Выписка из Единого государственного реестра недвижимости об объекте недвижимости
Сведения о частях земельного участка

Земельный участок			
(вид объекта недвижимости)			
Лист № ___ Раздела 4.2	Всего листов раздела 4.2 : ___	Всего разделов: ___	Всего листов выписки: ___
11.01.2023 № 99/2023/514534023			
Кадастровый номер:		78:31:0001518:23	

Номер точки	Координаты, м		Описание закрепления на местности	Средняя квадратическая погрешность определения координат характерных точек границы части земельного участка, м
	X	Y		
1	2	3	4	5
503	92404.31	117571.89	данные отсутствуют	данные отсутствуют
504	92404.45	117571.62	данные отсутствуют	данные отсутствуют
505	92405.26	117570.63	данные отсутствуют	данные отсутствуют
506	92405.96	117569.79	данные отсутствуют	данные отсутствуют
507	92399.91	117559.48	данные отсутствуют	данные отсутствуют
508	92374.89	117517.29	данные отсутствуют	данные отсутствуют
509	92350.02	117475.38	данные отсутствуют	данные отсутствуют
510	92346.01	117469.14	данные отсутствуют	данные отсутствуют
511	92342.85	117470.37	данные отсутствуют	данные отсутствуют
512	92342.83	117470.38	данные отсутствуют	данные отсутствуют
513	92340.49	117471.23	данные отсутствуют	данные отсутствуют
514	92340.03	117471.32	данные отсутствуют	данные отсутствуют
515	92339.56	117471.26	данные отсутствуют	данные отсутствуют
516	92339.14	117471.07	данные отсутствуют	данные отсутствуют
517	92338.8	117470.76	данные отсутствуют	данные отсутствуют
518	92338.75	117470.69	данные отсутствуют	данные отсутствуют
519	92338.59	117470.39	данные отсутствуют	данные отсутствуют

Государственный регистратор		ФГИС ЕГРН
полное наименование должности	подпись	инициалы, фамилия

М.П.

Выписка из Единого государственного реестра недвижимости об объекте недвижимости
Сведения о частях земельного участка

Земельный участок			
(вид объекта недвижимости)			
Лист № ___ Раздела 4.2	Всего листов раздела 4.2 : ___	Всего разделов: ___	Всего листов выписки: ___
11.01.2023 № 99/2023/514534023			
Кадастровый номер:		78:31:0001518:23	

Номер точки	Координаты, м		Описание закрепления на местности	Средняя квадратическая погрешность определения координат характерных точек границы части земельного участка, м
	X	Y		
1	2	3	4	5
520	92338.2	117469.45	данные отсутствуют	данные отсутствуют
521	92337.42	117468.29	данные отсутствуют	данные отсутствуют
522	92337.33	117468.12	данные отсутствуют	данные отсутствуют
523	92336.66	117466.86	данные отсутствуют	данные отсутствуют
524	92333.85	117460.03	данные отсутствуют	данные отсутствуют
525	92331.96	117456.12	данные отсутствуют	данные отсутствуют
526	92331.95	117456.1	данные отсутствуют	данные отсутствуют
527	92321.91	117433.64	данные отсутствуют	данные отсутствуют
528	92321.27	117433.18	данные отсутствуют	данные отсутствуют
529	92316.3	117430.21	данные отсутствуют	данные отсутствуют
530	92315.32	117429.74	данные отсутствуют	данные отсутствуют
531	92307.14	117425.5	данные отсутствуют	данные отсутствуют
532	92303.95	117426.99	данные отсутствуют	данные отсутствуют
533	92300.96	117428.04	данные отсутствуют	данные отсутствуют
534	92300.6	117428.04	данные отсутствуют	данные отсутствуют
535	92299.33	117427.93	данные отсутствуют	данные отсутствуют
536	92407.67	117567.74	данные отсутствуют	данные отсутствуют
Государственный регистратор				ФГИС ЕГРН
полное наименование должности			подпись	инициалы, фамилия

М.П.

Выписка из Единого государственного реестра недвижимости об объекте недвижимости
Сведения о частях земельного участка

Земельный участок			
<small>(вид объекта недвижимости)</small>			
Лист № ___ Раздела 4.2	Всего листов раздела 4.2 : ___	Всего разделов: ___	Всего листов выписки: ___
11.01.2023 № 99/2023/514534023			
Кадастровый номер:		78:31:0001518:23	

Номер точки	Координаты, м		Описание закрепления на местности	Средняя квадратическая погрешность определения координат характерных точек границы части земельного участка, м
	X	Y		
1	2	3	4	5
537	92408.62	117566.58	данные отсутствуют	данные отсутствуют
538	92407.09	117564.28	данные отсутствуют	данные отсутствуют
539	92399.67	117551.03	данные отсутствуют	данные отсутствуют
540	92399.49	117550.76	данные отсутствуют	данные отсутствуют
541	92393.47	117541.43	данные отсутствуют	данные отсутствуют
542	92391.5	117538.26	данные отсутствуют	данные отсутствуют
543	92391.49	117538.24	данные отсутствуют	данные отсутствуют
544	92391.29	117537.89	данные отсутствуют	данные отсутствуют
545	92377.49	117516.8	данные отсутствуют	данные отсутствуют
546	92402.01	117558.22	данные отсутствуют	данные отсутствуют
547	92287.09	117432.1	данные отсутствуют	данные отсутствуют
548	92297.6	117428.52	данные отсутствуют	данные отсутствуют
549	92293.64	117430.64	данные отсутствуют	данные отсутствуют
550	92293.31	117430.77	данные отсутствуют	данные отсутствуют
551	92292.99	117430.82	данные отсутствуют	данные отсутствуют
552	92292.21	117431.23	данные отсутствуют	данные отсутствуют
553	92292.03	117431.3	данные отсутствуют	данные отсутствуют

Государственный регистратор		ФГИС ЕГРН
полное наименование должности	подпись	инициалы, фамилия

М.П.

Выписка из Единого государственного реестра недвижимости об объекте недвижимости
Сведения о частях земельного участка

Земельный участок			
(вид объекта недвижимости)			
Лист № ___ Раздела 4.2	Всего листов раздела 4.2 : ___	Всего разделов: ___	Всего листов выписки: ___
11.01.2023 № 99/2023/514534023			
Кадастровый номер:		78:31:0001518:23	

Номер точки	Координаты, м		Описание закрепления на местности	Средняя квадратическая погрешность определения координат характерных точек границы части земельного участка, м
	X	Y		
1	2	3	4	5
554	92288.48	117432.39	данные отсутствуют	данные отсутствуют
555	92288.01	117432.45	данные отсутствуют	данные отсутствуют
556	92287.55	117432.36	данные отсутствуют	данные отсутствуют
557	92287.14	117432.15	данные отсутствуют	данные отсутствуют
558	92238.55	117454.58	данные отсутствуют	данные отсутствуют
559	92246.55	117475.67	данные отсутствуют	данные отсутствуют
560	92241.72	117477.39	данные отсутствуют	данные отсутствуют
561	92230.85	117481.77	данные отсутствуют	данные отсутствуют
562	92222.38	117485.1	данные отсутствуют	данные отсутствуют
563	92215.9	117487.52	данные отсутствуют	данные отсутствуют
564	92208.15	117490.28	данные отсутствуют	данные отсутствуют
564	92208.15	117490.28	данные отсутствуют	данные отсутствуют
565	92206.27	117490.95	данные отсутствуют	данные отсутствуют
565	92206.27	117490.95	данные отсутствуют	данные отсутствуют
566	92202.35	117492.43	данные отсутствуют	данные отсутствуют
567	92202.09	117491.53	данные отсутствуют	данные отсутствуют
568	92280.85	117605.59	данные отсутствуют	данные отсутствуют

Государственный регистратор		ФГИС ЕГРН
полное наименование должности	подпись	инициалы, фамилия

М.П.

Выписка из Единого государственного реестра недвижимости об объекте недвижимости
Сведения о частях земельного участка

Земельный участок			
(вид объекта недвижимости)			
Лист № ___ Раздела 4.2	Всего листов раздела 4.2 : ___	Всего разделов: ___	Всего листов выписки: ___
11.01.2023 № 99/2023/514534023			
Кадастровый номер:		78:31:0001518:23	

Номер точки	Координаты, м		Описание закрепления на местности	Средняя квадратическая погрешность определения координат характерных точек границы части земельного участка, м
	X	Y		
1	2	3	4	5
569	92303.1	117581.07	данные отсутствуют	данные отсутствуют
570	92212.05	117501.06	данные отсутствуют	данные отсутствуют
571	92250.29	117445.46	данные отсутствуют	данные отсутствуют
571	92250.29	117445.46	данные отсутствуют	данные отсутствуют
572	92250.39	117445.94	данные отсутствуют	данные отсутствуют
572	92250.39	117445.94	данные отсутствуют	данные отсутствуют
573	92250.07	117447.2	данные отсутствуют	данные отсутствуют
573	92250.07	117447.2	данные отсутствуют	данные отсутствуют
574	92249.62	117447.68	данные отсутствуют	данные отсутствуют
574	92249.62	117447.68	данные отсутствуют	данные отсутствуют
575	92249.2	117447.94	данные отсутствуют	данные отсутствуют
575	92249.2	117447.94	данные отсутствуют	данные отсутствуют
576	92246.92	117448.81	данные отсутствуют	данные отсутствуют
576	92246.92	117448.81	данные отсутствуют	данные отсутствуют
577	92246.46	117448.85	данные отсутствуют	данные отсутствуют
577	92246.46	117448.85	данные отсутствуют	данные отсутствуют
578	92245.82	117448.84	данные отсутствуют	данные отсутствуют

Государственный регистратор		ФГИС ЕГРН
полное наименование должности	подпись	инициалы, фамилия

М.П.

Выписка из Единого государственного реестра недвижимости об объекте недвижимости
Сведения о частях земельного участка

Земельный участок			
(вид объекта недвижимости)			
Лист № ___ Раздела 4.2	Всего листов раздела 4.2 : ___	Всего разделов: ___	Всего листов выписки: ___
11.01.2023 № 99/2023/514534023			
Кадастровый номер:		78:31:0001518:23	

Номер точки	Координаты, м		Описание закрепления на местности	Средняя квадратическая погрешность определения координат характерных точек границы части земельного участка, м
	X	Y		
1	2	3	4	5
578	92245.82	117448.84	данные отсутствуют	данные отсутствуют
579	92241.34	117449.97	данные отсутствуют	данные отсутствуют
579	92241.34	117449.97	данные отсутствуют	данные отсутствуют
580	92235.97	117451.79	данные отсутствуют	данные отсутствуют
580	92235.97	117451.79	данные отсутствуют	данные отсутствуют
581	92234.02	117452.18	данные отсутствуют	данные отсутствуют
581	92234.02	117452.18	данные отсутствуют	данные отсутствуют
582	92233.43	117452.39	данные отсутствуют	данные отсутствуют
582	92233.43	117452.39	данные отсутствуют	данные отсутствуют
583	92232.01	117448.65	данные отсутствуют	данные отсутствуют
583	92232.01	117448.65	данные отсутствуют	данные отсутствуют
584	92232.62	117448.43	данные отсутствуют	данные отсутствуют
584	92232.62	117448.43	данные отсутствуют	данные отсутствуют
585	92234.76	117447.64	данные отсутствуют	данные отсутствуют
585	92234.76	117447.64	данные отсутствуют	данные отсутствуют
586	92235.25	117447.6	данные отсутствуют	данные отсутствуют
586	92235.25	117447.6	данные отсутствуют	данные отсутствуют
Государственный регистратор				ФГИС ЕГРН
полное наименование должности			подпись	инициалы, фамилия

М.П.

Выписка из Единого государственного реестра недвижимости об объекте недвижимости
Сведения о частях земельного участка

Земельный участок			
(вид объекта недвижимости)			
Лист № ___ Раздела 4.2	Всего листов раздела 4.2 : ___	Всего разделов: ___	Всего листов выписки: ___
11.01.2023 № 99/2023/514534023			
Кадастровый номер:		78:31:0001518:23	

Номер точки	Координаты, м		Описание закрепления на местности	Средняя квадратическая погрешность определения координат характерных точек границы части земельного участка, м
	X	Y		
1	2	3	4	5
587	92235.93	117447.72	данные отсутствуют	данные отсутствуют
587	92235.93	117447.72	данные отсутствуют	данные отсутствуют
588	92239.93	117446.23	данные отсутствуют	данные отсутствуют
588	92239.93	117446.23	данные отсутствуют	данные отсутствуют
589	92243.52	117444.83	данные отсутствуют	данные отсутствуют
589	92243.52	117444.83	данные отсутствуют	данные отсутствуют
590	92244.67	117444.37	данные отсутствуют	данные отсутствуют
590	92244.67	117444.37	данные отсутствуют	данные отсутствуют
591	92243.56	117441.14	данные отсутствуют	данные отсутствуют
591	92243.56	117441.14	данные отсутствуют	данные отсутствуют
592	92208.04	117486.22	данные отсутствуют	данные отсутствуют
592	92208.04	117486.22	данные отсутствуют	данные отсутствуют
593	92210.31	117486.4	данные отсутствуют	данные отсутствуют
593	92210.31	117486.4	данные отсутствуют	данные отсутствуют
594	92212.95	117487.39	данные отсутствуют	данные отсутствуют
594	92212.95	117487.39	данные отсутствуют	данные отсутствуют
595	92215.21	117489.08	данные отсутствуют	данные отсутствуют
Государственный регистратор				ФГИС ЕГРН
полное наименование должности			подпись	инициалы, фамилия

М.П.

Выписка из Единого государственного реестра недвижимости об объекте недвижимости
Сведения о частях земельного участка

Земельный участок			
(вид объекта недвижимости)			
Лист № ___ Раздела 4.2	Всего листов раздела 4.2 : ___	Всего разделов: ___	Всего листов выписки: ___
11.01.2023 № 99/2023/514534023			
Кадастровый номер:		78:31:0001518:23	

Номер точки	Координаты, м		Описание закрепления на местности	Средняя квадратическая погрешность определения координат характерных точек границы части земельного участка, м
	X	Y		
1	2	3	4	5
595	92215.21	117489.08	данные отсутствуют	данные отсутствуют
596	92216.91	117491.33	данные отсутствуют	данные отсутствуют
596	92216.91	117491.33	данные отсутствуют	данные отсутствуют
597	92217.55	117492.75	данные отсутствуют	данные отсутствуют
597	92217.55	117492.75	данные отсутствуют	данные отсутствуют
598	92219.58	117498.35	данные отсутствуют	данные отсутствуют
598	92219.58	117498.35	данные отсутствуют	данные отсутствуют
599	92220.16	117501.11	данные отсутствуют	данные отсутствуют
599	92220.16	117501.11	данные отсутствуют	данные отсутствуют
600	92219.94	117503.93	данные отсутствуют	данные отсутствуют
600	92219.94	117503.93	данные отсутствуют	данные отсутствуют
601	92218.95	117506.57	данные отсутствуют	данные отсутствуют
601	92218.95	117506.57	данные отсутствуют	данные отсутствуют
602	92217.26	117508.83	данные отсутствуют	данные отсутствуют
602	92217.26	117508.83	данные отсутствуют	данные отсутствуют
603	92215	117510.52	данные отсутствуют	данные отсутствуют
603	92215	117510.52	данные отсутствуют	данные отсутствуют
Государственный регистратор				ФГИС ЕГРН
полное наименование должности			подпись	инициалы, фамилия

М.П.

Выписка из Единого государственного реестра недвижимости об объекте недвижимости
Сведения о частях земельного участка

Земельный участок			
(вид объекта недвижимости)			
Лист № ___ Раздела 4.2	Всего листов раздела 4.2 : ___	Всего разделов: ___	Всего листов выписки: ___
11.01.2023 № 99/2023/514534023			
Кадастровый номер:		78:31:0001518:23	

Номер точки	Координаты, м		Описание закрепления на местности	Средняя квадратическая погрешность определения координат характерных точек границы части земельного участка, м
	X	Y		
1	2	3	4	5
604	92213.68	117511.13	данные отсутствуют	данные отсутствуют
604	92213.68	117511.13	данные отсутствуют	данные отсутствуют
605	92209.1	117512.84	данные отсутствуют	данные отсутствуют
605	92209.1	117512.84	данные отсутствуют	данные отсутствуют
606	92208.9	117512.88	данные отсутствуют	данные отсутствуют
606	92208.9	117512.88	данные отсутствуют	данные отсутствуют
607	92238.68	117595.69	данные отсутствуют	данные отсутствуют
607	92238.68	117595.69	данные отсутствуют	данные отсутствуют
607	92238.68	117595.69	данные отсутствуют	данные отсутствуют
607	92238.68	117595.69	данные отсутствуют	данные отсутствуют
608	92249.26	117623.86	данные отсутствуют	данные отсутствуют
608	92249.26	117623.86	данные отсутствуют	данные отсутствуют
608	92249.26	117623.86	данные отсутствуют	данные отсутствуют
608	92249.26	117623.86	данные отсутствуют	данные отсутствуют
609	92207.12	117502.9	данные отсутствуют	данные отсутствуют
609	92207.12	117502.9	данные отсутствуют	данные отсутствуют
609	92207.12	117502.9	данные отсутствуют	данные отсутствуют

Государственный регистратор		ФГИС ЕГРН
полное наименование должности	подпись	инициалы, фамилия

М.П.

Выписка из Единого государственного реестра недвижимости об объекте недвижимости
Сведения о частях земельного участка

Земельный участок			
(вид объекта недвижимости)			
Лист № __ Раздела 4.2	Всего листов раздела 4.2 : __	Всего разделов: __	Всего листов выписки: __
11.01.2023 № 99/2023/514534023			
Кадастровый номер:		78:31:0001518:23	

Номер точки	Координаты, м		Описание закрепления на местности	Средняя квадратическая погрешность определения координат характерных точек границы части земельного участка, м
	X	Y		
1	2	3	4	5
609	92207.12	117502.9	данные отсутствуют	данные отсутствуют
610	92205.19	117497.23	данные отсутствуют	данные отсутствуют
610	92205.19	117497.23	данные отсутствуют	данные отсутствуют
610	92205.19	117497.23	данные отсутствуют	данные отсутствуют
610	92205.19	117497.23	данные отсутствуют	данные отсутствуют
611	92202.15	117488.3	данные отсутствуют	данные отсутствуют
611	92202.15	117488.3	данные отсутствуют	данные отсутствуют
611	92202.15	117488.3	данные отсутствуют	данные отсутствуют
611	92202.15	117488.3	данные отсутствуют	данные отсутствуют
612	92341.03	117452.18	данные отсутствуют	данные отсутствуют
612	92341.03	117452.18	данные отсутствуют	данные отсутствуют
613	92331.72	117453.18	данные отсутствуют	данные отсутствуют
613	92331.72	117453.18	данные отсутствуют	данные отсутствуют
614	92322.18	117455.13	данные отсутствуют	данные отсутствуют
614	92322.18	117455.13	данные отсутствуют	данные отсутствуют
615	92311.66	117455.26	данные отсутствуют	данные отсутствуют
615	92311.66	117455.26	данные отсутствуют	данные отсутствуют
Государственный регистратор				ФГИС ЕГРН
полное наименование должности			подпись	инициалы, фамилия

М.П.

Выписка из Единого государственного реестра недвижимости об объекте недвижимости
Сведения о частях земельного участка

Земельный участок			
(вид объекта недвижимости)			
Лист № ___ Раздела 4.2	Всего листов раздела 4.2 : ___	Всего разделов: ___	Всего листов выписки: ___
11.01.2023 № 99/2023/514534023			
Кадастровый номер:		78:31:0001518:23	

Номер точки	Координаты, м		Описание закрепления на местности	Средняя квадратическая погрешность определения координат характерных точек границы части земельного участка, м
	X	Y		
1	2	3	4	5
616	92288.72	117463.38	данные отсутствуют	данные отсутствуют
616	92288.72	117463.38	данные отсутствуют	данные отсутствуют
617	92266.54	117470.79	данные отсутствуют	данные отсутствуют
617	92266.54	117470.79	данные отсутствуют	данные отсутствуют
618	92202.39	117494.36	данные отсутствуют	данные отсутствуют
618	92202.39	117494.36	данные отсутствуют	данные отсутствуют

Государственный регистратор		ФГИС ЕГРН
полное наименование должности	подпись	инициалы, фамилия

М.П.

Выписка из Единого государственного реестра недвижимости об объекте недвижимости
Сведения о частях земельного участка

Земельный участок				
(вид объекта недвижимости)				
Лист № ___ Раздела 4.2		Всего листов раздела 4.2 : ___		Всего разделов: ___
№ 11.01.2023 № 99/2023/514534023				
Кадастровый номер:			78:31:0001518:23	
Сведения о характерных точках границы части (частей) земельного участка				
Учетный номер части: 46				
Система координат: МСК-05				
Зона №				
Номер точки	Координаты, м		Описание закрепления на местности	Средняя квадратическая погрешность определения координат характерных точек границы части земельного участка, м
	X	Y		
1	2	3	4	5
1	92312.33	117423.51	данные отсутствуют	данные отсутствуют
1	92312.33	117423.51	данные отсутствуют	данные отсутствуют
1	92312.33	117423.51	данные отсутствуют	данные отсутствуют
1	92312.33	117423.51	данные отсутствуют	данные отсутствуют
1	92312.33	117423.51	данные отсутствуют	данные отсутствуют
1	92312.33	117423.51	данные отсутствуют	данные отсутствуют
2	92324.53	117425.68	данные отсутствуют	данные отсутствуют
2	92324.53	117425.68	данные отсутствуют	данные отсутствуют
2	92324.53	117425.68	данные отсутствуют	данные отсутствуют
2	92324.53	117425.68	данные отсутствуют	данные отсутствуют
2	92324.53	117425.68	данные отсутствуют	данные отсутствуют
3	92412.76	117567.35	данные отсутствуют	данные отсутствуют
4	92400.21	117574.49	данные отсутствуют	данные отсутствуют
5	92396.73	117570.14	данные отсутствуют	данные отсутствуют
6	92385.53	117572.7	данные отсутствуют	данные отсутствуют
7	92362.28	117578.01	данные отсутствуют	данные отсутствуют
Государственный регистратор			ФГИС ЕГРН	
полное наименование должности			подпись	
			инициалы, фамилия	

М.П.

Выписка из Единого государственного реестра недвижимости об объекте недвижимости
Сведения о частях земельного участка

Земельный участок			
(вид объекта недвижимости)			
Лист № ___ Раздела 4.2	Всего листов раздела 4.2 : ___	Всего разделов: ___	Всего листов выписки: ___
11.01.2023 № 99/2023/514534023			
Кадастровый номер:		78:31:0001518:23	

Номер точки	Координаты, м		Описание закрепления на местности	Средняя квадратическая погрешность определения координат характерных точек границы части земельного участка, м
	X	Y		
1	2	3	4	5
8	92355.5	117581	данные отсутствуют	данные отсутствуют
9	92355.08	117580.06	данные отсутствуют	данные отсутствуют
10	92344.51	117583.27	данные отсутствуют	данные отсутствуют
11	92359.54	117619	данные отсутствуют	данные отсутствуют
12	92310.61	117639.73	данные отсутствуют	данные отсутствуют
12	92310.61	117639.73	данные отсутствуют	данные отсутствуют
13	92297.16	117602.47	данные отсутствуют	данные отсутствуют
13	92297.16	117602.47	данные отсутствуют	данные отсутствуют
14	92248.92	117624.01	данные отсутствуют	данные отсутствуют
14	92248.92	117624.01	данные отсутствуют	данные отсутствуют
14	92248.92	117624.01	данные отсутствуют	данные отсутствуют
14	92248.92	117624.01	данные отсутствуют	данные отсутствуют
14	92248.92	117624.01	данные отсутствуют	данные отсутствуют
14	92248.92	117624.01	данные отсутствуют	данные отсутствуют
14	92248.92	117624.01	данные отсутствуют	данные отсутствуют
14	92248.92	117624.01	данные отсутствуют	данные отсутствуют
15	92246.46	117618.2	данные отсутствуют	данные отсутствуют
15	92246.46	117618.2	данные отсутствуют	данные отсутствуют

Государственный регистратор		ФГИС ЕГРН
полное наименование должности	подпись	инициалы, фамилия

М.П.

Выписка из Единого государственного реестра недвижимости об объекте недвижимости
Сведения о частях земельного участка

Земельный участок			
(вид объекта недвижимости)			
Лист № ___ Раздела 4.2	Всего листов раздела 4.2 : ___	Всего разделов: ___	Всего листов выписки: ___
11.01.2023 № 99/2023/514534023			
Кадастровый номер:		78:31:0001518:23	

Номер точки	Координаты, м		Описание закрепления на местности	Средняя квадратическая погрешность определения координат характерных точек границы части земельного участка, м
	X	Y		
1	2	3	4	5
15	92246.46	117618.2	данные отсутствуют	данные отсутствуют
15	92246.46	117618.2	данные отсутствуют	данные отсутствуют
15	92246.46	117618.2	данные отсутствуют	данные отсутствуют
15	92246.46	117618.2	данные отсутствуют	данные отсутствуют
15	92246.46	117618.2	данные отсутствуют	данные отсутствуют
16	92237.4	117593.38	данные отсутствуют	данные отсутствуют
16	92237.4	117593.38	данные отсутствуют	данные отсутствуют
16	92237.4	117593.38	данные отсутствуют	данные отсутствуют
16	92237.4	117593.38	данные отсутствуют	данные отсутствуют
16	92237.4	117593.38	данные отсутствуют	данные отсутствуют
16	92237.4	117593.38	данные отсутствуют	данные отсутствуют
16	92237.4	117593.38	данные отсутствуют	данные отсутствуют
16	92237.4	117593.38	данные отсутствуют	данные отсутствуют
17	92231.67	117577.33	данные отсутствуют	данные отсутствуют
17	92231.67	117577.33	данные отсутствуют	данные отсутствуют
17	92231.67	117577.33	данные отсутствуют	данные отсутствуют
17	92231.67	117577.33	данные отсутствуют	данные отсутствуют
17	92231.67	117577.33	данные отсутствуют	данные отсутствуют

Государственный регистратор		ФГИС ЕГРН
полное наименование должности	подпись	инициалы, фамилия

М.П.

Выписка из Единого государственного реестра недвижимости об объекте недвижимости
Сведения о частях земельного участка

Земельный участок			
(вид объекта недвижимости)			
Лист № ___ Раздела 4.2	Всего листов раздела 4.2 : ___	Всего разделов: ___	Всего листов выписки: ___
11.01.2023 № 99/2023/514534023			
Кадастровый номер:		78:31:0001518:23	

Номер точки	Координаты, м		Описание закрепления на местности	Средняя квадратическая погрешность определения координат характерных точек границы части земельного участка, м
	X	Y		
1	2	3	4	5
17	92231.67	117577.33	данные отсутствуют	данные отсутствуют
18	92229.87	117571.77	данные отсутствуют	данные отсутствуют
18	92229.87	117571.77	данные отсутствуют	данные отсутствуют
18	92229.87	117571.77	данные отсутствуют	данные отсутствуют
18	92229.87	117571.77	данные отсутствуют	данные отсутствуют
18	92229.87	117571.77	данные отсутствуют	данные отсутствуют
18	92229.87	117571.77	данные отсутствуют	данные отсутствуют
18	92229.87	117571.77	данные отсутствуют	данные отсутствуют
19	92216.77	117535.12	данные отсутствуют	данные отсутствуют
19	92216.77	117535.12	данные отсутствуют	данные отсутствуют
19	92216.77	117535.12	данные отсутствуют	данные отсутствуют
19	92216.77	117535.12	данные отсутствуют	данные отсутствуют
19	92216.77	117535.12	данные отсутствуют	данные отсутствуют
19	92216.77	117535.12	данные отсутствуют	данные отсутствуют
20	92216.57	117534.46	данные отсутствуют	данные отсутствуют
20	92216.57	117534.46	данные отсутствуют	данные отсутствуют
20	92216.57	117534.46	данные отсутствуют	данные отсутствуют
20	92216.57	117534.46	данные отсутствуют	данные отсутствуют

Государственный регистратор		ФГИС ЕГРН
полное наименование должности	подпись	инициалы, фамилия

М.П.

Выписка из Единого государственного реестра недвижимости об объекте недвижимости
Сведения о частях земельного участка

Земельный участок			
(вид объекта недвижимости)			
Лист № ___ Раздела 4.2	Всего листов раздела 4.2 : ___	Всего разделов: ___	Всего листов выписки: ___
11.01.2023 № 99/2023/514534023			
Кадастровый номер:		78:31:0001518:23	

Номер точки	Координаты, м		Описание закрепления на местности	Средняя квадратическая погрешность определения координат характерных точек границы части земельного участка, м
	X	Y		
1	2	3	4	5
20	92216.57	117534.46	данные отсутствуют	данные отсутствуют
20	92216.57	117534.46	данные отсутствуют	данные отсутствуют
21	92216.34	117534.54	данные отсутствуют	данные отсутствуют
21	92216.34	117534.54	данные отсутствуют	данные отсутствуют
21	92216.34	117534.54	данные отсутствуют	данные отсутствуют
21	92216.34	117534.54	данные отсутствуют	данные отсутствуют
21	92216.34	117534.54	данные отсутствуют	данные отсутствуют
21	92216.34	117534.54	данные отсутствуют	данные отсутствуют
21	92216.34	117534.54	данные отсутствуют	данные отсутствуют
21	92216.34	117534.54	данные отсутствуют	данные отсутствуют
22	92216.08	117533.69	данные отсутствуют	данные отсутствуют
22	92216.08	117533.69	данные отсутствуют	данные отсутствуют
22	92216.08	117533.69	данные отсутствуют	данные отсутствуют
22	92216.08	117533.69	данные отсутствуют	данные отсутствуют
22	92216.08	117533.69	данные отсутствуют	данные отсутствуют
22	92216.08	117533.69	данные отсутствуют	данные отсутствуют
22	92216.08	117533.69	данные отсутствуют	данные отсутствуют
22	92216.08	117533.69	данные отсутствуют	данные отсутствуют
23	92214.75	117530.27	данные отсутствуют	данные отсутствуют

Государственный регистратор		ФГИС ЕГРН
полное наименование должности	подпись	инициалы, фамилия

М.П.

Выписка из Единого государственного реестра недвижимости об объекте недвижимости
Сведения о частях земельного участка

Земельный участок			
(вид объекта недвижимости)			
Лист № ___ Раздела 4.2	Всего листов раздела 4.2 : ___	Всего разделов: ___	Всего листов выписки: ___
11.01.2023 № 99/2023/514534023			
Кадастровый номер:		78:31:0001518:23	

Номер точки	Координаты, м		Описание закрепления на местности	Средняя квадратическая погрешность определения координат характерных точек границы части земельного участка, м
	X	Y		
1	2	3	4	5
23	92214.75	117530.27	данные отсутствуют	данные отсутствуют
23	92214.75	117530.27	данные отсутствуют	данные отсутствуют
23	92214.75	117530.27	данные отсутствуют	данные отсутствуют
23	92214.75	117530.27	данные отсутствуют	данные отсутствуют
23	92214.75	117530.27	данные отсутствуют	данные отсутствуют
23	92214.75	117530.27	данные отсутствуют	данные отсутствуют
24	92214.5	117529.39	данные отсутствуют	данные отсутствуют
24	92214.5	117529.39	данные отсутствуют	данные отсутствуют
24	92214.5	117529.39	данные отсутствуют	данные отсутствуют
24	92214.5	117529.39	данные отсутствуют	данные отсутствуют
24	92214.5	117529.39	данные отсутствуют	данные отсутствуют
24	92214.5	117529.39	данные отсутствуют	данные отсутствуют
24	92214.5	117529.39	данные отсутствуют	данные отсутствуют
24	92214.5	117529.39	данные отсутствуют	данные отсутствуют
25	92214.69	117529.3	данные отсутствуют	данные отсутствуют
25	92214.69	117529.3	данные отсутствуют	данные отсутствуют
25	92214.69	117529.3	данные отсутствуют	данные отсутствуют
25	92214.69	117529.3	данные отсутствуют	данные отсутствуют

Государственный регистратор		ФГИС ЕГРН
полное наименование должности	подпись	инициалы, фамилия

М.П.

Выписка из Единого государственного реестра недвижимости об объекте недвижимости
Сведения о частях земельного участка

Земельный участок			
(вид объекта недвижимости)			
Лист № ___ Раздела 4.2	Всего листов раздела 4.2 : ___	Всего разделов: ___	Всего листов выписки: ___
11.01.2023 № 99/2023/514534023			
Кадастровый номер:		78:31:0001518:23	

Номер точки	Координаты, м		Описание закрепления на местности	Средняя квадратическая погрешность определения координат характерных точек границы части земельного участка, м
	X	Y		
1	2	3	4	5
25	92214.69	117529.3	данные отсутствуют	данные отсутствуют
25	92214.69	117529.3	данные отсутствуют	данные отсутствуют
25	92214.69	117529.3	данные отсутствуют	данные отсутствуют
26	92214.42	117528.67	данные отсутствуют	данные отсутствуют
26	92214.42	117528.67	данные отсутствуют	данные отсутствуют
26	92214.42	117528.67	данные отсутствуют	данные отсутствуют
26	92214.42	117528.67	данные отсутствуют	данные отсутствуют
26	92214.42	117528.67	данные отсутствуют	данные отсутствуют
26	92214.42	117528.67	данные отсутствуют	данные отсутствуют
26	92214.42	117528.67	данные отсутствуют	данные отсутствуют
26	92214.42	117528.67	данные отсутствуют	данные отсутствуют
26	92214.42	117528.67	данные отсутствуют	данные отсутствуют
27	92205.6	117503.47	данные отсутствуют	данные отсутствуют
27	92205.6	117503.47	данные отсутствуют	данные отсутствуют
27	92205.6	117503.47	данные отсутствуют	данные отсутствуют
27	92205.6	117503.47	данные отсутствуют	данные отсутствуют
27	92205.6	117503.47	данные отсутствуют	данные отсутствуют
27	92205.6	117503.47	данные отсутствуют	данные отсутствуют
27	92205.6	117503.47	данные отсутствуют	данные отсутствуют
27	92205.6	117503.47	данные отсутствуют	данные отсутствуют
Государственный регистратор				ФГИС ЕГРН
полное наименование должности			подпись	инициалы, фамилия

М.П.

Выписка из Единого государственного реестра недвижимости об объекте недвижимости
Сведения о частях земельного участка

Земельный участок			
(вид объекта недвижимости)			
Лист № ___ Раздела 4.2	Всего листов раздела 4.2 : ___	Всего разделов: ___	Всего листов выписки: ___
11.01.2023 № 99/2023/514534023			
Кадастровый номер:		78:31:0001518:23	

Номер точки	Координаты, м		Описание закрепления на местности	Средняя квадратическая погрешность определения координат характерных точек границы части земельного участка, м
	X	Y		
1	2	3	4	5
27	92205.6	117503.47	данные отсутствуют	данные отсутствуют
27	92205.6	117503.47	данные отсутствуют	данные отсутствуют
28	92210.18	117501.76	данные отсутствуют	данные отсутствуют
28	92210.18	117501.76	данные отсутствуют	данные отсутствуют
28	92210.18	117501.76	данные отсутствуют	данные отсутствуют
28	92210.18	117501.76	данные отсутствуют	данные отсутствуют
28	92210.18	117501.76	данные отсутствуют	данные отсутствуют
29	92208.15	117496.16	данные отсутствуют	данные отсутствуют
29	92208.15	117496.16	данные отсутствуют	данные отсутствуют
29	92208.15	117496.16	данные отсутствуют	данные отсутствуют
29	92208.15	117496.16	данные отсутствуют	данные отсутствуют
29	92208.15	117496.16	данные отсутствуют	данные отсутствуют
30	92203.58	117497.82	данные отсутствуют	данные отсутствуют
30	92203.58	117497.82	данные отсутствуют	данные отсутствуют
30	92203.58	117497.82	данные отсутствуют	данные отсутствуют
30	92203.58	117497.82	данные отсутствуют	данные отсутствуют
30	92203.58	117497.82	данные отсутствуют	данные отсутствуют
30	92203.58	117497.82	данные отсутствуют	данные отсутствуют

Государственный регистратор		ФГИС ЕГРН
полное наименование должности	подпись	инициалы, фамилия

М.П.

Сведения о частях земельного участка

Земельный участок			
(вид объекта недвижимости)			
Лист № __ Раздела 4.2	Всего листов раздела 4.2 : __	Всего разделов: __	Всего листов выписки: __
11.01.2023 № 99/2023/514534023			
Кадастровый номер:		78:31:0001518:23	

Номер точки	Координаты, м		Описание закрепления на местности	Средняя квадратическая погрешность определения координат характерных точек границы части земельного участка, м
	X	Y		
1	2	3	4	5
30	92203.58	117497.82	данные отсутствуют	данные отсутствуют
30	92203.58	117497.82	данные отсутствуют	данные отсутствуют
30	92203.58	117497.82	данные отсутствуют	данные отсутствуют
31	92201.77	117492.55	данные отсутствуют	данные отсутствуют
31	92201.77	117492.55	данные отсутствуют	данные отсутствуют
31	92201.77	117492.55	данные отсутствуют	данные отсутствуют
31	92201.77	117492.55	данные отсутствуют	данные отсутствуют
31	92201.77	117492.55	данные отсутствуют	данные отсутствуют
31	92201.77	117492.55	данные отсутствуют	данные отсутствуют
31	92201.77	117492.55	данные отсутствуют	данные отсутствуют
31	92201.77	117492.55	данные отсутствуют	данные отсутствуют
31	92201.77	117492.55	данные отсутствуют	данные отсутствуют
31	92201.77	117492.55	данные отсутствуют	данные отсутствуют
31	92201.77	117492.55	данные отсутствуют	данные отсутствуют
31	92201.77	117492.55	данные отсутствуют	данные отсутствуют
31	92201.77	117492.55	данные отсутствуют	данные отсутствуют
31	92201.77	117492.55	данные отсутствуют	данные отсутствуют
31	92201.77	117492.55	данные отсутствуют	данные отсутствуют
31	92201.77	117492.55	данные отсутствуют	данные отсутствуют
31	92201.77	117492.55	данные отсутствуют	данные отсутствуют
31	92201.77	117492.55	данные отсутствуют	данные отсутствуют
32	92201.49	117491.75	данные отсутствуют	данные отсутствуют
32	92201.49	117491.75	данные отсутствуют	данные отсутствуют

Государственный регистратор		ФГИС ЕГРН
полное наименование должности	подпись	инициалы, фамилия

М.П.

1557

Земельный участок			
(вид объекта недвижимости)			
Лист № <u> </u> Раздела 4.2	Всего листов раздела 4.2 : <u> </u>	Всего разделов: <u> </u>	Всего листов выписки: <u> </u>
11.01.2023 № 99/2023/514534023			
Кадастровый номер:		78:31:0001518:23	

Номер точки	Координаты, м		Описание закрепления на местности	Средняя квадратическая погрешность определения координат характерных точек границы части земельного участка, м
	X	Y		
1	2	3	4	5
32	92201.49	117491.75	данные отсутствуют	данные отсутствуют
32	92201.49	117491.75	данные отсутствуют	данные отсутствуют
32	92201.49	117491.75	данные отсутствуют	данные отсутствуют
32	92201.49	117491.75	данные отсутствуют	данные отсутствуют
32	92201.49	117491.75	данные отсутствуют	данные отсутствуют
32	92201.49	117491.75	данные отсутствуют	данные отсутствуют
32	92201.49	117491.75	данные отсутствуют	данные отсутствуют
32	92201.49	117491.75	данные отсутствуют	данные отсутствуют
32	92201.49	117491.75	данные отсутствуют	данные отсутствуют
32	92201.49	117491.75	данные отсутствуют	данные отсутствуют
32	92201.49	117491.75	данные отсутствуют	данные отсутствуют
32	92201.49	117491.75	данные отсутствуют	данные отсутствуют
33	92200.48	117488.88	данные отсутствуют	данные отсутствуют
33	92200.48	117488.88	данные отсутствуют	данные отсутствуют
33	92200.48	117488.88	данные отсутствуют	данные отсутствуют
33	92200.48	117488.88	данные отсутствуют	данные отсутствуют
33	92200.48	117488.88	данные отсутствуют	данные отсутствуют
33	92200.48	117488.88	данные отсутствуют	данные отсутствуют

Государственный регистратор		ФГИС ЕГРН
полное наименование должности	подпись	инициалы, фамилия

М.П.

Выписка из Единого государственного реестра недвижимости об объекте недвижимости
Сведения о частях земельного участка

Земельный участок			
(вид объекта недвижимости)			
Лист № ____ Раздела 4.2	Всего листов раздела 4.2 : ____	Всего разделов: ____	Всего листов выписки: ____
11.01.2023 № 99/2023/514534023			
Кадастровый номер:		78:31:0001518:23	

Номер точки	Координаты, м		Описание закрепления на местности	Средняя квадратическая погрешность определения координат характерных точек границы части земельного участка, м
	X	Y		
1	2	3	4	5
33	92200.48	117488.88	данные отсутствуют	данные отсутствуют
33	92200.48	117488.88	данные отсутствуют	данные отсутствуют
33	92200.48	117488.88	данные отсутствуют	данные отсутствуют
33	92200.48	117488.88	данные отсутствуют	данные отсутствуют
33	92200.48	117488.88	данные отсутствуют	данные отсутствуют
33	92200.48	117488.88	данные отсутствуют	данные отсутствуют
34	92201.11	117488.67	данные отсутствуют	данные отсутствуют
34	92201.11	117488.67	данные отсутствуют	данные отсутствуют
34	92201.11	117488.67	данные отсутствуют	данные отсутствуют
34	92201.11	117488.67	данные отсутствуют	данные отсутствуют
34	92201.11	117488.67	данные отсутствуют	данные отсутствуют
34	92201.11	117488.67	данные отсутствуют	данные отсутствуют
34	92201.11	117488.67	данные отсутствуют	данные отсутствуют
34	92201.11	117488.67	данные отсутствуют	данные отсутствуют
34	92201.11	117488.67	данные отсутствуют	данные отсутствуют
34	92201.11	117488.67	данные отсутствуют	данные отсутствуют
34	92201.11	117488.67	данные отсутствуют	данные отсутствуют
34	92201.11	117488.67	данные отсутствуют	данные отсутствуют
34	92201.11	117488.67	данные отсутствуют	данные отсутствуют
Государственный регистратор				ФГИС ЕГРН
полное наименование должности			подпись	инициалы, фамилия

М.П.

Выписка из Единого государственного реестра недвижимости об объекте недвижимости
Сведения о частях земельного участка

Земельный участок			
(вид объекта недвижимости)			
Лист № ___ Раздела 4.2	Всего листов раздела 4.2 : ___	Всего разделов: ___	Всего листов выписки: ___
11.01.2023 № 99/2023/514534023			
Кадастровый номер:		78:31:0001518:23	

Номер точки	Координаты, м		Описание закрепления на местности	Средняя квадратическая погрешность определения координат характерных точек границы части земельного участка, м
	X	Y		
1	2	3	4	5
34	92201.11	117488.67	данные отсутствуют	данные отсутствуют
35	92225.16	117480.17	данные отсутствуют	данные отсутствуют
35	92225.16	117480.17	данные отсутствуют	данные отсутствуют
35	92225.16	117480.17	данные отсутствуют	данные отсутствуют
35	92225.16	117480.17	данные отсутствуют	данные отсутствуют
35	92225.16	117480.17	данные отсутствуют	данные отсутствуют
35	92225.16	117480.17	данные отсутствуют	данные отсутствуют
35	92225.16	117480.17	данные отсутствуют	данные отсутствуют
36	92224.56	117478.85	данные отсутствуют	данные отсутствуют
36	92224.56	117478.85	данные отсутствуют	данные отсутствуют
36	92224.56	117478.85	данные отсутствуют	данные отсутствуют
36	92224.56	117478.85	данные отсутствуют	данные отсутствуют
36	92224.56	117478.85	данные отсутствуют	данные отсутствуют
36	92224.56	117478.85	данные отсутствуют	данные отсутствуют
36	92224.56	117478.85	данные отсутствуют	данные отсутствуют
37	92228.99	117476.92	данные отсутствуют	данные отсутствуют
37	92228.99	117476.92	данные отсутствуют	данные отсутствуют
37	92228.99	117476.92	данные отсутствуют	данные отсутствуют
37	92228.99	117476.92	данные отсутствуют	данные отсутствуют

Государственный регистратор		ФГИС ЕГРН
полное наименование должности	подпись	инициалы, фамилия

М.П.

Выписка из Единого государственного реестра недвижимости об объекте недвижимости
Сведения о частях земельного участка

Земельный участок			
(вид объекта недвижимости)			
Лист № ___ Раздела 4.2	Всего листов раздела 4.2 : ___	Всего разделов: ___	Всего листов выписки: ___
11.01.2023 № 99/2023/514534023			
Кадастровый номер:		78:31:0001518:23	

Номер точки	Координаты, м		Описание закрепления на местности	Средняя квадратическая погрешность определения координат характерных точек границы части земельного участка, м
	X	Y		
1	2	3	4	5
37	92228.99	117476.92	данные отсутствуют	данные отсутствуют
37	92228.99	117476.92	данные отсутствуют	данные отсутствуют
37	92228.99	117476.92	данные отсутствуют	данные отсутствуют
37	92228.99	117476.92	данные отсутствуют	данные отсутствуют
38	92228.3	117475.33	данные отсутствуют	данные отсутствуют
38	92228.3	117475.33	данные отсутствуют	данные отсутствуют
38	92228.3	117475.33	данные отсутствуют	данные отсутствуют
38	92228.3	117475.33	данные отсутствуют	данные отсутствуют
38	92228.3	117475.33	данные отсутствуют	данные отсутствуют
38	92228.3	117475.33	данные отсутствуют	данные отсутствуют
38	92228.3	117475.33	данные отсутствуют	данные отсутствуют
38	92228.3	117475.33	данные отсутствуют	данные отсутствуют
38	92228.3	117475.33	данные отсутствуют	данные отсутствуют
38	92228.3	117475.33	данные отсутствуют	данные отсутствуют
38	92228.3	117475.33	данные отсутствуют	данные отсутствуют
39	92234.4	117473.23	данные отсутствуют	данные отсутствуют
39	92234.4	117473.23	данные отсутствуют	данные отсутствуют
39	92234.4	117473.23	данные отсутствуют	данные отсутствуют
39	92234.4	117473.23	данные отсутствуют	данные отсутствуют
39	92234.4	117473.23	данные отсутствуют	данные отсутствуют

Государственный регистратор		ФГИС ЕГРН
полное наименование должности	подпись	инициалы, фамилия

М.П.

Выписка из Единого государственного реестра недвижимости об объекте недвижимости
Сведения о частях земельного участка

Земельный участок			
(вид объекта недвижимости)			
Лист № ___ Раздела 4.2	Всего листов раздела 4.2 : ___	Всего разделов: ___	Всего листов выписки: ___
11.01.2023 № 99/2023/514534023			
Кадастровый номер:		78:31:0001518:23	

Номер точки	Координаты, м		Описание закрепления на местности	Средняя квадратическая погрешность определения координат характерных точек границы части земельного участка, м
	X	Y		
1	2	3	4	5
39	92234.4	117473.23	данные отсутствуют	данные отсутствуют
39	92234.4	117473.23	данные отсутствуют	данные отсутствуют
40	92240.47	117470.93	данные отсутствуют	данные отсутствуют
40	92240.47	117470.93	данные отсутствуют	данные отсутствуют
40	92240.47	117470.93	данные отсутствуют	данные отсутствуют
40	92240.47	117470.93	данные отсутствуют	данные отсутствуют
40	92240.47	117470.93	данные отсутствуют	данные отсутствуют
40	92240.47	117470.93	данные отсутствуют	данные отсутствуют
40	92240.47	117470.93	данные отсутствуют	данные отсутствуют
40	92240.47	117470.93	данные отсутствуют	данные отсутствуют
41	92234.81	117456	данные отсутствуют	данные отсутствуют
41	92234.81	117456	данные отсутствуют	данные отсутствуют
41	92234.81	117456	данные отсутствуют	данные отсутствуют
41	92234.81	117456	данные отсутствуют	данные отсутствуют
41	92234.81	117456	данные отсутствуют	данные отсутствуют
41	92234.81	117456	данные отсутствуют	данные отсутствуют
42	92229.11	117441.03	данные отсутствуют	данные отсутствуют
42	92229.11	117441.03	данные отсутствуют	данные отсутствуют

Государственный регистратор		ФГИС ЕГРН
полное наименование должности	подпись	инициалы, фамилия

М.П.

Выписка из Единого государственного реестра недвижимости об объекте недвижимости
Сведения о частях земельного участка

Земельный участок			
(вид объекта недвижимости)			
Лист № __ Раздела 4.2	Всего листов раздела 4.2 : __	Всего разделов: __	Всего листов выписки: __
11.01.2023 № 99/2023/514534023			
Кадастровый номер:		78:31:0001518:23	

Номер точки	Координаты, м		Описание закрепления на местности	Средняя квадратическая погрешность определения координат характерных точек границы части земельного участка, м
	X	Y		
1	2	3	4	5
42	92229.11	117441.03	данные отсутствуют	данные отсутствуют
42	92229.11	117441.03	данные отсутствуют	данные отсутствуют
42	92229.11	117441.03	данные отсутствуют	данные отсутствуют
43	92260.18	117441.26	данные отсутствуют	данные отсутствуют
43	92260.18	117441.26	данные отсутствуют	данные отсутствуют
43	92260.18	117441.26	данные отсутствуют	данные отсутствуют
43	92260.18	117441.26	данные отсутствуют	данные отсутствуют
43	92260.18	117441.26	данные отсутствуют	данные отсутствуют
43	92260.18	117441.26	данные отсутствуют	данные отсутствуют
44	92305.42	117587.57	данные отсутствуют	данные отсутствуют
44	92305.42	117587.57	данные отсутствуют	данные отсутствуют
45	92345.19	117573.46	данные отсутствуют	данные отсутствуют
46	92343.39	117568.53	данные отсутствуют	данные отсутствуют
47	92338.86	117556.84	данные отсутствуют	данные отсутствуют
47	92338.86	117556.84	данные отсутствуют	данные отсутствуют
48	92299.57	117571.15	данные отсутствуют	данные отсутствуют
48	92299.57	117571.15	данные отсутствуют	данные отсутствуют
Государственный регистратор				ФГИС ЕГРН
полное наименование должности			подпись	инициалы, фамилия

М.П.

Выписка из Единого государственного реестра недвижимости об объекте недвижимости
Сведения о частях земельного участка

Земельный участок			
(вид объекта недвижимости)			
Лист № ___ Раздела 4.2	Всего листов раздела 4.2 : ___	Всего разделов: ___	Всего листов выписки: ___
11.01.2023 № 99/2023/514534023			
Кадастровый номер:		78:31:0001518:23	

Номер точки	Координаты, м		Описание закрепления на местности	Средняя квадратическая погрешность определения координат характерных точек границы части земельного участка, м
	X	Y		
1	2	3	4	5
49	92337.95	117447.22	данные отсутствуют	данные отсутствуют
49	92337.95	117447.22	данные отсутствуют	данные отсутствуют
50	92316.65	117454.81	данные отсутствуют	данные отсутствуют
50	92316.65	117454.81	данные отсутствуют	данные отсутствуют
51	92316.21	117455.03	данные отсутствуют	данные отсутствуют
51	92316.21	117455.03	данные отсутствуют	данные отсутствуют
52	92310.76	117456.92	данные отсутствуют	данные отсутствуют
52	92310.76	117456.92	данные отсутствуют	данные отсутствуют
53	92282.63	117466.38	данные отсутствуют	данные отсутствуют
53	92282.63	117466.38	данные отсутствуют	данные отсутствуют
54	92203.71	117493.91	данные отсутствуют	данные отсутствуют
55	92204.93	117497.33	данные отсутствуют	данные отсутствуют
56	92205.79	117493.18	данные отсутствуют	данные отсутствуют
57	92204.4	117487.51	данные отсутствуют	данные отсутствуют
58	92391.82	117533.73	данные отсутствуют	данные отсутствуют
58	92391.82	117533.73	данные отсутствуют	данные отсутствуют
59	92360.75	117548.31	данные отсутствуют	данные отсутствуют
Государственный регистратор				ФГИС ЕГРН
полное наименование должности			подпись	инициалы, фамилия

М.П.

Выписка из Единого государственного реестра недвижимости об объекте недвижимости
Сведения о частях земельного участка

Земельный участок			
(вид объекта недвижимости)			
Лист № ___ Раздела 4.2	Всего листов раздела 4.2 : ___	Всего разделов: ___	Всего листов выписки: ___
11.01.2023 № 99/2023/514534023			
Кадастровый номер:		78:31:0001518:23	

Номер точки	Координаты, м		Описание закрепления на местности	Средняя квадратическая погрешность определения координат характерных точек границы части земельного участка, м
	X	Y		
1	2	3	4	5
59	92360.75	117548.31	данные отсутствуют	данные отсутствуют
60	92362.11	117550.62	данные отсутствуют	данные отсутствуют
60	92362.11	117550.62	данные отсутствуют	данные отсутствуют
61	92350.38	117557.05	данные отсутствуют	данные отсутствуют
61	92350.38	117557.05	данные отсутствуют	данные отсутствуют
62	92348.29	117553.22	данные отсутствуют	данные отсутствуют
62	92348.29	117553.22	данные отсутствуют	данные отсутствуют
63	92277.72	117578.89	данные отсутствуют	данные отсутствуют
63	92277.72	117578.89	данные отсутствуют	данные отсутствуют
64	92266.32	117582.98	данные отсутствуют	данные отсутствуют
64	92266.32	117582.98	данные отсутствуют	данные отсутствуют
65	92320.77	117425.01	данные отсутствуют	данные отсутствуют
66	92338.1	117472.73	данные отсутствуют	данные отсутствуют
67	92340.73	117471.77	данные отсутствуют	данные отсутствуют
68	92341.5	117471.55	данные отсутствуют	данные отсутствуют
69	92342.3	117471.46	данные отсутствуют	данные отсутствуют
70	92343.1	117471.51	данные отсутствуют	данные отсутствуют

Государственный регистратор		ФГИС ЕГРН
полное наименование должности	подпись	инициалы, фамилия

М.П.

Выписка из Единого государственного реестра недвижимости об объекте недвижимости
Сведения о частях земельного участка

Земельный участок			
(вид объекта недвижимости)			
Лист № ___ Раздела 4.2	Всего листов раздела 4.2 : ___	Всего разделов: ___	Всего листов выписки: ___
11.01.2023 № 99/2023/514534023			
Кадастровый номер:		78:31:0001518:23	

Номер точки	Координаты, м		Описание закрепления на местности	Средняя квадратическая погрешность определения координат характерных точек границы части земельного участка, м
	X	Y		
1	2	3	4	5
71	92343.89	117471.68	данные отсутствуют	данные отсутствуют
72	92344.64	117471.97	данные отсутствуют	данные отсутствуют
73	92345.33	117472.38	данные отсутствуют	данные отсутствуют
74	92345.95	117472.9	данные отсутствуют	данные отсутствуют
75	92346.47	117473.51	данные отсутствуют	данные отсутствуют
76	92346.9	117474.2	данные отсутствуют	данные отсутствуют
77	92388.74	117556.48	данные отсутствуют	данные отсутствуют
78	92389.04	117557.24	данные отсутствуют	данные отсутствуют
79	92389.23	117558.04	данные отсутствуют	данные отсутствуют
80	92389.27	117558.86	данные отсутствуют	данные отсутствуют
81	92389.18	117559.68	данные отсутствуют	данные отсутствуют
82	92388.96	117560.48	данные отсутствуют	данные отсутствуют
83	92388.61	117561.22	данные отсутствуют	данные отсутствуют
84	92388.15	117561.9	данные отсутствуют	данные отсутствуют
85	92387.58	117562.49	данные отсутствуют	данные отсутствуют
86	92386.92	117562.99	данные отсутствуют	данные отсутствуют
87	92377.12	117569.1	данные отсутствуют	данные отсутствуют
Государственный регистратор				ФГИС ЕГРН
полное наименование должности			подпись	инициалы, фамилия

М.П.

Выписка из Единого государственного реестра недвижимости об объекте недвижимости
Сведения о частях земельного участка

Земельный участок			
(вид объекта недвижимости)			
Лист № ___ Раздела 4.2	Всего листов раздела 4.2 : ___	Всего разделов: ___	Всего листов выписки: ___
11.01.2023 № 99/2023/514534023			
Кадастровый номер:		78:31:0001518:23	

Номер точки	Координаты, м		Описание закрепления на местности	Средняя квадратическая погрешность определения координат характерных точек границы части земельного участка, м
	X	Y		
1	2	3	4	5
88	92380.3	117573.89	данные отсутствуют	данные отсутствуют
89	92369.88	117576.27	данные отсутствуют	данные отсутствуют
90	92365.95	117570.35	данные отсутствуют	данные отсутствуют
91	92365.52	117569.57	данные отсутствуют	данные отсутствуют
92	92365.24	117568.72	данные отсутствуют	данные отсутствуют
93	92365.11	117567.84	данные отсутствуют	данные отсутствуют
94	92365.14	117566.96	данные отсутствуют	данные отсутствуют
95	92365.33	117566.09	данные отсутствуют	данные отсутствуют
96	92365.67	117565.27	данные отсутствуют	данные отсутствуют
97	92366.15	117564.52	данные отсутствуют	данные отсутствуют
98	92366.75	117563.87	данные отсутствуют	данные отсутствуют
99	92367.47	117563.34	данные отсутствуют	данные отсутствуют
100	92377.75	117556.93	данные отсутствуют	данные отсутствуют
101	92339.99	117482.68	данные отсутствуют	данные отсутствуют
102	92336.82	117483.84	данные отсутствуют	данные отсутствуют
103	92335.97	117484.06	данные отсутствуют	данные отсутствуют
104	92335.1	117484.14	данные отсутствуют	данные отсутствуют
Государственный регистратор				ФГИС ЕГРН
полное наименование должности			подпись	инициалы, фамилия

М.П.

Выписка из Единого государственного реестра недвижимости об объекте недвижимости
Сведения о частях земельного участка

Земельный участок			
(вид объекта недвижимости)			
Лист № ___ Раздела 4.2	Всего листов раздела 4.2 : ___	Всего разделов: ___	Всего листов выписки: ___
11.01.2023 № 99/2023/514534023			
Кадастровый номер:		78:31:0001518:23	

Номер точки	Координаты, м		Описание закрепления на местности	Средняя квадратическая погрешность определения координат характерных точек границы части земельного участка, м
	X	Y		
1	2	3	4	5
105	92334.24	117484.06	данные отсутствуют	данные отсутствуют
106	92333.39	117483.83	данные отсутствуют	данные отсутствуют
107	92332.6	117483.47	данные отсутствуют	данные отсутствуют
108	92331.89	117482.97	данные отсутствуют	данные отсутствуют
109	92331.27	117482.35	данные отсутствуют	данные отсутствуют
110	92330.77	117481.63	данные отсутствуют	данные отсутствуют
111	92330.41	117480.85	данные отсутствуют	данные отсутствуют
112	92310.61	117426.33	данные отсутствуют	данные отсутствуют
113	92302.36	117428.38	данные отсутствуют	данные отсутствуют
114	92301.51	117428.51	данные отсутствуют	данные отсутствуют
115	92300.66	117428.5	данные отсутствуют	данные отсутствуют
116	92299.81	117428.34	данные отсутствуют	данные отсутствуют
117	92299.02	117428.04	данные отсутствуют	данные отсутствуют
118	92231.61	117474.19	данные отсутствуют	данные отсутствуют
119	92242.91	117476.77	данные отсутствуют	данные отсутствуют
120	92242.92	117476.78	данные отсутствуют	данные отсутствуют
121	92242.94	117476.78	данные отсутствуют	данные отсутствуют

Государственный регистратор		ФГИС ЕГРН
полное наименование должности	подпись	инициалы, фамилия

М.П.

Выписка из Единого государственного реестра недвижимости об объекте недвижимости
Сведения о частях земельного участка

Земельный участок			
(вид объекта недвижимости)			
Лист № <u> </u> Раздела 4.2	Всего листов раздела 4.2 : <u> </u>	Всего разделов: <u> </u>	Всего листов выписки: <u> </u>
11.01.2023 № 99/2023/514534023			
Кадастровый номер:		78:31:0001518:23	

Номер точки	Координаты, м		Описание закрепления на местности	Средняя квадратическая погрешность определения координат характерных точек границы части земельного участка, м
	X	Y		
1	2	3	4	5
122	92245.36	117477.36	данные отсутствуют	данные отсутствуют
123	92245.82	117477.53	данные отсутствуют	данные отсутствуют
124	92246.22	117477.81	данные отсутствуют	данные отсутствуют
125	92246.54	117478.18	данные отсутствуют	данные отсутствуют
126	92246.77	117478.63	данные отсутствуют	данные отсутствуют
127	92273.7	117553.51	данные отсутствуют	данные отсутствуют
128	92273.8	117553.99	данные отсутствуют	данные отсутствуют
129	92273.78	117554.49	данные отсутствуют	данные отсутствуют
130	92273.65	117554.97	данные отсутствуют	данные отсутствуют
131	92273.4	117555.4	данные отсутствуют	данные отсутствуют
132	92271.86	117557.4	данные отсутствуют	данные отсутствуют
133	92262.83	117569.15	данные отсутствуют	данные отсутствуют
134	92262.57	117569.43	данные отсутствуют	данные отсутствуют
135	92262.26	117569.66	данные отсутствуют	данные отсутствуют
136	92261.91	117569.82	данные отсутствуют	данные отсутствуют
137	92241.57	117576.91	данные отсутствуют	данные отсутствуют
138	92245.38	117590.59	данные отсутствуют	данные отсутствуют
Государственный регистратор				ФГИС ЕГРН
полное наименование должности			подпись	инициалы, фамилия

М.П.

Выписка из Единого государственного реестра недвижимости об объекте недвижимости
Сведения о частях земельного участка

Земельный участок			
(вид объекта недвижимости)			
Лист № ___ Раздела 4.2	Всего листов раздела 4.2 : ___	Всего разделов: ___	Всего листов выписки: ___
11.01.2023 № 99/2023/514534023			
Кадастровый номер:		78:31:0001518:23	

Номер точки	Координаты, м		Описание закрепления на местности	Средняя квадратическая погрешность определения координат характерных точек границы части земельного участка, м
	X	Y		
1	2	3	4	5
139	92255.16	117621.22	данные отсутствуют	данные отсутствуют
140	92251.49	117622.86	данные отсутствуют	данные отсутствуют
141	92241.56	117591.78	данные отсутствуют	данные отсутствуют
142	92237.21	117576.18	данные отсутствуют	данные отсутствуют
143	92237.13	117575.68	данные отсутствуют	данные отсутствуют
144	92237.19	117575.18	данные отсутствуют	данные отсутствуют
145	92237.36	117574.71	данные отсутствуют	данные отсутствуют
146	92237.65	117574.3	данные отсутствуют	данные отсутствуют
147	92238.03	117573.97	данные отсутствуют	данные отсутствуют
148	92238.48	117573.75	данные отсутствуют	данные отсутствуют
149	92260.03	117566.24	данные отсутствуют	данные отсутствуют
150	92269.56	117553.83	данные отсутствуют	данные отсутствуют
151	92243.37	117481	данные отсутствуют	данные отсутствуют
152	92242.01	117480.67	данные отсутствуют	данные отсутствуют
153	92227.83	117477.42	данные отсутствуют	данные отсутствуют
154	92203.84	117487.71	данные отсутствуют	данные отсутствуют
155	92204.18	117488.45	данные отсутствуют	данные отсутствуют
Государственный регистратор				ФГИС ЕГРН
полное наименование должности			подпись	инициалы, фамилия

М.П.

Выписка из Единого государственного реестра недвижимости об объекте недвижимости
Сведения о частях земельного участка

Земельный участок			
(вид объекта недвижимости)			
Лист № ___ Раздела 4.2	Всего листов раздела 4.2 : ___	Всего разделов: ___	Всего листов выписки: ___
11.01.2023 № 99/2023/514534023			
Кадастровый номер:		78:31:0001518:23	

Номер точки	Координаты, м		Описание закрепления на местности	Средняя квадратическая погрешность определения координат характерных точек границы части земельного участка, м
	X	Y		
1	2	3	4	5
156	92204.4	117489.23	данные отсутствуют	данные отсутствуют
157	92204.49	117490.05	данные отсутствуют	данные отсутствуют
158	92204.44	117490.86	данные отсутствуют	данные отсутствуют
159	92204.26	117491.66	данные отсутствуют	данные отсутствуют
160	92203.95	117492.42	данные отсутствуют	данные отсутствуют
161	92203.52	117493.12	данные отсутствуют	данные отсутствуют
162	92202.99	117493.73	данные отсутствуют	данные отсутствуют
163	92202.36	117494.26	данные отсутствуют	данные отсутствуют
164	92213.23	117525.26	данные отсутствуют	данные отсутствуют
165	92214.07	117525.23	данные отсутствуют	данные отсутствуют
166	92214.92	117525.34	данные отсутствуют	данные отсутствуют
167	92215.72	117525.6	данные отсутствуют	данные отсутствуют
168	92216.48	117525.99	данные отсутствуют	данные отсутствуют
169	92217.16	117526.5	данные отсутствуют	данные отсутствуют
170	92217.74	117527.12	данные отсутствуют	данные отсутствуют
171	92218.21	117527.83	данные отсутствуют	данные отсутствуют
172	92218.55	117528.61	данные отсутствуют	данные отсутствуют
Государственный регистратор				ФГИС ЕГРН
полное наименование должности			подпись	инициалы, фамилия

М.П.

Выписка из Единого государственного реестра недвижимости об объекте недвижимости
Сведения о частях земельного участка

Земельный участок			
(вид объекта недвижимости)			
Лист № ___ Раздела 4.2	Всего листов раздела 4.2 : ___	Всего разделов: ___	Всего листов выписки: ___
11.01.2023 № 99/2023/514534023			
Кадастровый номер:		78:31:0001518:23	

Номер точки	Координаты, м		Описание закрепления на местности	Средняя квадратическая погрешность определения координат характерных точек границы части земельного участка, м
	X	Y		
1	2	3	4	5
173	92218.75	117529.44	данные отсутствуют	данные отсутствуют
174	92218.81	117530.28	данные отсутствуют	данные отсутствуют
175	92218.73	117531.13	данные отсутствуют	данные отсутствуют
176	92218.51	117531.95	данные отсутствуют	данные отсутствуют
177	92218.15	117532.72	данные отсутствуют	данные отсутствуют
178	92217.66	117533.41	данные отсутствуют	данные отсутствуют
179	92217.06	117534.02	данные отсутствуют	данные отсутствуют
180	92216.38	117534.52	данные отсутствуют	данные отсутствуют
181	92206.95	117502.97	данные отсутствуют	данные отсутствуют
182	92250.06	117623.5	данные отсутствуют	данные отсутствуют
183	92339.36	117627.55	данные отсутствуют	данные отсутствуют
184	92310.2	117638.58	данные отсутствуют	данные отсутствуют
185	92329.72	117630.35	данные отсутствуют	данные отсутствуют
186	92325.87	117620.2	данные отсутствуют	данные отсутствуют
187	92328	117619.3	данные отсутствуют	данные отсутствуют
188	92328.42	117620.11	данные отсутствуют	данные отсутствуют
189	92330.21	117619.34	данные отсутствуют	данные отсутствуют
Государственный регистратор				ФГИС ЕГРН
полное наименование должности			подпись	инициалы, фамилия

М.П.

Выписка из Единого государственного реестра недвижимости об объекте недвижимости
Сведения о частях земельного участка

Земельный участок			
(вид объекта недвижимости)			
Лист № ___ Раздела 4.2	Всего листов раздела 4.2 : ___	Всего разделов: ___	Всего листов выписки: ___
11.01.2023 № 99/2023/514534023			
Кадастровый номер:		78:31:0001518:23	

Номер точки	Координаты, м		Описание закрепления на местности	Средняя квадратическая погрешность определения координат характерных точек границы части земельного участка, м
	X	Y		
1	2	3	4	5
190	92329.89	117618.54	данные отсутствуют	данные отсутствуют
191	92335.08	117616.29	данные отсутствуют	данные отсутствуют
192	92208.39	117496.81	данные отсутствуют	данные отсутствуют
193	92200.51	117488.96	данные отсутствуют	данные отсутствуют
194	92225.24	117480.37	данные отсутствуют	данные отсутствуют
195	92227.08	117477.75	данные отсутствуют	данные отсутствуют
196	92228.48	117475.75	данные отсутствуют	данные отсутствуют
197	92228.94	117475.11	данные отсутствуют	данные отсутствуют
198	92237.46	117462.99	данные отсутствуют	данные отсутствуют
199	92247.01	117449.39	данные отсутствуют	данные отсутствуют
200	92250.09	117444.91	данные отсутствуют	данные отсутствуют
201	92250.05	117444.81	данные отсутствуют	данные отсутствуют
202	92248.76	117441.18	данные отсутствуют	данные отсутствуют
203	92266.92	117438.97	данные отсутствуют	данные отсутствуют
204	92266.67	117439.7	данные отсутствуют	данные отсутствуют
205	92266.31	117440.39	данные отсутствуют	данные отсутствуют
206	92265.86	117441.02	данные отсутствуют	данные отсутствуют
Государственный регистратор				ФГИС ЕГРН
полное наименование должности			подпись	инициалы, фамилия

М.П.

Выписка из Единого государственного реестра недвижимости об объекте недвижимости
Сведения о частях земельного участка

Земельный участок			
(вид объекта недвижимости)			
Лист № ___ Раздела 4.2	Всего листов раздела 4.2 : ___	Всего разделов: ___	Всего листов выписки: ___
11.01.2023 № 99/2023/514534023			
Кадастровый номер:		78:31:0001518:23	

Номер точки	Координаты, м		Описание закрепления на местности	Средняя квадратическая погрешность определения координат характерных точек границы части земельного участка, м
	X	Y		
1	2	3	4	5
207	92265.31	117441.57	данные отсутствуют	данные отсутствуют
208	92264.68	117442.03	данные отсутствуют	данные отсутствуют
209	92263.99	117442.39	данные отсутствуют	данные отсутствуют
210	92260.68	117447.15	данные отсутствуют	данные отсутствуют
211	92255.23	117455.08	данные отсутствуют	данные отсутствуют
212	92232.5	117487.44	данные отсутствуют	данные отсутствуют
213	92232	117488.03	данные отсутствуют	данные отсутствуют
214	92231.41	117488.55	данные отсутствуют	данные отсутствуют
215	92230.76	117488.97	данные отсутствуют	данные отсутствуют
216	92230.05	117489.29	данные отсутствуют	данные отсутствуют
217	92212.68	117523.69	данные отсутствуют	данные отсутствуют
218	92209.37	117514.25	данные отсутствуют	данные отсутствуют
219	92250.03	117500.74	данные отсутствуют	данные отсутствуют
220	92252.48	117507.63	данные отсутствуют	данные отсутствуют
221	92250.45	117508.35	данные отсутствуют	данные отсутствуют
222	92251.31	117510.86	данные отсутствуют	данные отсутствуют
223	92243.57	117441.14	данные отсутствуют	данные отсутствуют

Государственный регистратор		ФГИС ЕГРН
полное наименование должности	подпись	инициалы, фамилия

М.П.

Выписка из Единого государственного реестра недвижимости об объекте недвижимости
Сведения о частях земельного участка

Земельный участок			
(вид объекта недвижимости)			
Лист № ___ Раздела 4.2	Всего листов раздела 4.2 : ___	Всего разделов: ___	Всего листов выписки: ___
11.01.2023 № 99/2023/514534023			
Кадастровый номер:		78:31:0001518:23	

Номер точки	Координаты, м		Описание закрепления на местности	Средняя квадратическая погрешность определения координат характерных точек границы части земельного участка, м
	X	Y		
1	2	3	4	5
224	92248.85	117441.18	данные отсутствуют	данные отсутствуют
224	92248.85	117441.18	данные отсутствуют	данные отсутствуют
224	92248.85	117441.18	данные отсутствуют	данные отсутствуют
225	92249.03	117441.73	данные отсутствуют	данные отсутствуют
226	92250.65	117441.19	данные отсутствуют	данные отсутствуют
227	92256.78	117441.23	данные отсутствуют	данные отсутствуют
228	92253.34	117444.34	данные отсутствуют	данные отсутствуют
229	92253	117444.59	данные отсутствуют	данные отсутствуют
230	92252.63	117444.76	данные отсутствуют	данные отсутствуют
231	92250.32	117445.52	данные отсутствуют	данные отсутствуют
232	92250.4	117446.05	данные отсутствуют	данные отсутствуют
233	92250.34	117446.6	данные отсутствуют	данные отсутствуют
233	92250.34	117446.6	данные отсутствуют	данные отсутствуют
233	92250.34	117446.6	данные отсутствуют	данные отсутствуют
234	92250.17	117447.04	данные отсутствуют	данные отсутствуют
235	92249.9	117447.42	данные отсутствуют	данные отсутствуют
236	92249.54	117447.74	данные отсутствуют	данные отсутствуют

Государственный регистратор		ФГИС ЕГРН
полное наименование должности	подпись	инициалы, фамилия

М.П.

Выписка из Единого государственного реестра недвижимости об объекте недвижимости
Сведения о частях земельного участка

Земельный участок			
(вид объекта недвижимости)			
Лист № ___ Раздела 4.2	Всего листов раздела 4.2 : ___	Всего разделов: ___	Всего листов выписки: ___
11.01.2023 № 99/2023/514534023			
Кадастровый номер:		78:31:0001518:23	

Номер точки	Координаты, м		Описание закрепления на местности	Средняя квадратическая погрешность определения координат характерных точек границы части земельного участка, м
	X	Y		
1	2	3	4	5
237	92249.13	117447.96	данные отсутствуют	данные отсутствуют
238	92247.23	117448.71	данные отсутствуют	данные отсутствуют
239	92246.68	117448.84	данные отсутствуют	данные отсутствуют
240	92246.12	117448.87	данные отсутствуют	данные отсутствуют
241	92244.56	117448.72	данные отсутствуют	данные отсутствуют
241	92244.56	117448.72	данные отсутствуют	данные отсутствуют
241	92244.56	117448.72	данные отсутствуют	данные отсутствуют
242	92241.36	117449.96	данные отсутствуют	данные отсутствуют
243	92236.79	117451.66	данные отсутствуют	данные отсутствуют
243	92236.79	117451.66	данные отсутствуют	данные отсутствуют
243	92236.79	117451.66	данные отсутствуют	данные отсутствуют
244	92236.3	117451.78	данные отсутствуют	данные отсутствуют
245	92235.81	117451.77	данные отсутствуют	данные отсутствуют
246	92235.33	117451.68	данные отсутствуют	данные отсутствуют
246	92235.33	117451.68	данные отсутствуют	данные отсутствуют
246	92235.33	117451.68	данные отсутствуют	данные отсутствуют
247	92233.44	117452.39	данные отсутствуют	данные отсутствуют
Государственный регистратор				ФГИС ЕГРН
полное наименование должности			подпись	инициалы, фамилия

М.П.

Выписка из Единого государственного реестра недвижимости об объекте недвижимости
Сведения о частях земельного участка

Земельный участок			
(вид объекта недвижимости)			
Лист № ___ Раздела 4.2	Всего листов раздела 4.2 : ___	Всего разделов: ___	Всего листов выписки: ___
11.01.2023 № 99/2023/514534023			
Кадастровый номер:		78:31:0001518:23	

Номер точки	Координаты, м		Описание закрепления на местности	Средняя квадратическая погрешность определения координат характерных точек границы части земельного участка, м
	X	Y		
1	2	3	4	5
248	92231.61	117447.6	данные отсутствуют	данные отсутствуют
249	92239.18	117444.87	данные отсутствуют	данные отсутствуют
250	92244.29	117443.24	данные отсутствуют	данные отсутствуют
251	92240.47	117601.8	данные отсутствуют	данные отсутствуют
252	92239.1	117598.04	данные отсутствуют	данные отсутствуют
253	92239.58	117597.85	данные отсутствуют	данные отсутствуют
254	92240.08	117597.72	данные отсутствуют	данные отсутствуют
255	92240.6	117597.74	данные отсутствуют	данные отсутствуют
256	92241.11	117597.89	данные отсутствуют	данные отсутствуют
257	92241.55	117598.16	данные отсутствуют	данные отсутствуют
258	92241.91	117598.54	данные отсутствуют	данные отсутствуют
259	92242.16	117599	данные отсутствуют	данные отсутствуют
260	92242.28	117599.51	данные отсутствуют	данные отсутствуют
261	92242.26	117600.03	данные отсутствуют	данные отсутствуют
262	92242.12	117600.53	данные отсутствуют	данные отсутствуют
263	92241.84	117600.98	данные отсутствуют	данные отсутствуют
264	92241.46	117601.34	данные отсутствуют	данные отсутствуют
Государственный регистратор				ФГИС ЕГРН
полное наименование должности			подпись	инициалы, фамилия

М.П.

Выписка из Единого государственного реестра недвижимости об объекте недвижимости
Сведения о частях земельного участка

Земельный участок			
(вид объекта недвижимости)			
Лист № ___ Раздела 4.2	Всего листов раздела 4.2 : ___	Всего разделов: ___	Всего листов выписки: ___
11.01.2023 № 99/2023/514534023			
Кадастровый номер:		78:31:0001518:23	

Номер точки	Координаты, м		Описание закрепления на местности	Средняя квадратическая погрешность определения координат характерных точек границы части земельного участка, м
	X	Y		
1	2	3	4	5
265	92241.01	117601.59	данные отсутствуют	данные отсутствуют
266	92313.07	117501.29	данные отсутствуют	данные отсутствуют
267	92311.99	117502.21	данные отсутствуют	данные отсутствуют
268	92314.69	117514.75	данные отсутствуют	данные отсутствуют
269	92316.2	117515.74	данные отсутствуют	данные отсутствуют
270	92316.63	117516.02	данные отсутствуют	данные отсутствуют
271	92321.1	117518.97	данные отсутствуют	данные отсутствуют
272	92323.48	117520.54	данные отсутствуют	данные отсутствуют
273	92323.74	117520.74	данные отсутствуют	данные отсутствуют
274	92338.96	117534.86	данные отсутствуют	данные отсутствуют
275	92339.26	117535.22	данные отсутствуют	данные отсутствуют
276	92339.48	117535.66	данные отсутствуют	данные отсутствуют
277	92340.1	117537.38	данные отсутствуют	данные отсутствуют
278	92340.53	117538.59	данные отсутствуют	данные отсутствуют
279	92341.69	117541.86	данные отсутствуют	данные отсутствуют
280	92342.17	117541.71	данные отсутствуют	данные отсутствуют
281	92342.67	117541.68	данные отсутствуют	данные отсутствуют

Государственный регистратор		ФГИС ЕГРН
полное наименование должности	подпись	инициалы, фамилия

М.П.

Выписка из Единого государственного реестра недвижимости об объекте недвижимости
Сведения о частях земельного участка

Земельный участок			
(вид объекта недвижимости)			
Лист № <u> </u> Раздела 4.2	Всего листов раздела 4.2 : <u> </u>	Всего разделов: <u> </u>	Всего листов выписки: <u> </u>
11.01.2023 № 99/2023/514534023			
Кадастровый номер:		78:31:0001518:23	

Номер точки	Координаты, м		Описание закрепления на местности	Средняя квадратическая погрешность определения координат характерных точек границы части земельного участка, м
	X	Y		
1	2	3	4	5
282	92343.17	117541.79	данные отсутствуют	данные отсутствуют
283	92343.62	117542.01	данные отсутствуют	данные отсутствуют
284	92344.01	117542.33	данные отсутствуют	данные отсутствуют
285	92344.31	117542.75	данные отсутствуют	данные отсутствуют
286	92343.06	117543.5	данные отсутствуют	данные отсутствуют
287	92343.23	117543.84	данные отсутствуют	данные отсутствуют
288	92339.88	117546.32	данные отсутствуют	данные отсутствуют
289	92339.38	117546.09	данные отсутствуют	данные отсутствуют
290	92338.97	117545.74	данные отсутствуют	данные отсутствуют
291	92338.66	117545.29	данные отсутствуют	данные отсутствуют
292	92338.49	117544.79	данные отсутствуют	данные отсутствуют
293	92336.76	117539.93	данные отсутствуют	данные отсутствуют
294	92336.32	117538.71	данные отсутствуют	данные отсутствуют
295	92335.88	117537.46	данные отсутствуют	данные отсутствуют
296	92321.14	117523.79	данные отсутствуют	данные отсутствуют
297	92318.9	117522.31	данные отсутствуют	данные отсутствуют
298	92314.44	117519.37	данные отсутствуют	данные отсутствуют
Государственный регистратор				ФГИС ЕГРН
полное наименование должности			подпись	инициалы, фамилия

М.П.

Выписка из Единого государственного реестра недвижимости об объекте недвижимости
Сведения о частях земельного участка

Земельный участок			
(вид объекта недвижимости)			
Лист № ___ Раздела 4.2	Всего листов раздела 4.2 : ___	Всего разделов: ___	Всего листов выписки: ___
11.01.2023 № 99/2023/514534023			
Кадастровый номер:		78:31:0001518:23	

Номер точки	Координаты, м		Описание закрепления на местности	Средняя квадратическая погрешность определения координат характерных точек границы части земельного участка, м
	X	Y		
1	2	3	4	5
299	92311.81	117517.64	данные отсутствуют	данные отсутствуют
300	92311.41	117517.3	данные отсутствуют	данные отсутствуют
301	92311.12	117516.87	данные отсутствуют	данные отсутствуют
302	92310.96	117516.39	данные отсутствуют	данные отсутствуют
303	92307.83	117501.9	данные отсутствуют	данные отсутствуют
304	92307.18	117499.12	данные отсутствуют	данные отсутствуют
305	92307.06	117498.56	данные отсутствуют	данные отсутствуют
306	92306.51	117496.18	данные отсутствуют	данные отсутствуют
307	92305.18	117494.94	данные отсутствуют	данные отсутствуют
308	92298.47	117488.95	данные отсутствуют	данные отсутствуют
309	92288.58	117480.12	данные отсутствуют	данные отсутствуют
310	92276.46	117469.32	данные отсутствуют	данные отсутствуют
311	92273.82	117467.82	данные отсутствуют	данные отсутствуют
312	92273.24	117467.58	данные отсутствуют	данные отсутствуют
313	92273.04	117468.01	данные отсутствуют	данные отсутствуют
314	92272.75	117468.39	данные отсутствуют	данные отсутствуют
315	92272.2	117466.84	данные отсутствуют	данные отсутствуют

Государственный регистратор		ФГИС ЕГРН
полное наименование должности	подпись	инициалы, фамилия

М.П.

Выписка из Единого государственного реестра недвижимости об объекте недвижимости
Сведения о частях земельного участка

Земельный участок			
(вид объекта недвижимости)			
Лист № ___ Раздела 4.2	Всего листов раздела 4.2 : ___	Всего разделов: ___	Всего листов выписки: ___
11.01.2023 № 99/2023/514534023			
Кадастровый номер:		78:31:0001518:23	

Номер точки	Координаты, м		Описание закрепления на местности	Средняя квадратическая погрешность определения координат характерных точек границы части земельного участка, м
	X	Y		
1	2	3	4	5
316	92269.51	117467.76	данные отсутствуют	данные отсутствуют
317	92269.38	117467.41	данные отсутствуют	данные отсутствуют
318	92269.33	117467.04	данные отсутствуют	данные отсутствуют
319	92269.36	117466.68	данные отсутствуют	данные отсутствуют
320	92269.61	117465	данные отсутствуют	данные отсутствуют
321	92269.67	117463.95	данные отсутствуют	данные отсутствуют
322	92269.81	117463.47	данные отсутствуют	данные отсутствуют
323	92270.07	117463.05	данные отсутствуют	данные отсутствуют
324	92270.42	117462.7	данные отсутствуют	данные отсутствуют
325	92270.85	117462.45	данные отсутствуют	данные отсутствуют
326	92271.33	117462.32	данные отсутствуют	данные отсутствуют
327	92271.82	117462.31	данные отсутствуют	данные отсутствуют
328	92272.31	117462.42	данные отсутствуют	данные отсутствуют
329	92274.05	117463.35	данные отсутствуют	данные отсутствуют
330	92275.78	117464.34	данные отсутствуют	данные отсутствуют
331	92278.61	117465.94	данные отсутствуют	данные отсутствуют
332	92278.96	117466.19	данные отсутствуют	данные отсутствуют

Государственный регистратор		ФГИС ЕГРН
полное наименование должности	подпись	инициалы, фамилия

М.П.

Выписка из Единого государственного реестра недвижимости об объекте недвижимости
Сведения о частях земельного участка

Земельный участок			
(вид объекта недвижимости)			
Лист № ___ Раздела 4.2	Всего листов раздела 4.2 : ___	Всего разделов: ___	Всего листов выписки: ___
11.01.2023 № 99/2023/514534023			
Кадастровый номер:		78:31:0001518:23	

Номер точки	Координаты, м		Описание закрепления на местности	Средняя квадратическая погрешность определения координат характерных точек границы части земельного участка, м
	X	Y		
1	2	3	4	5
333	92291.24	117477.14	данные отсутствуют	данные отсутствуют
334	92301.13	117485.97	данные отсутствуют	данные отсутствуют
335	92307.86	117491.97	данные отсутствуют	данные отсутствуют
336	92309.69	117493.68	данные отсутствуют	данные отсутствуют
337	92309.94	117493.97	данные отсутствуют	данные отсутствуют
338	92310.14	117494.31	данные отсутствуют	данные отсутствуют
339	92310.27	117494.69	данные отсутствуют	данные отсутствуют
340	92310.96	117497.67	данные отсутствуют	данные отсутствуют
341	92310.99	117497.82	данные отсутствуют	данные отсутствуют
342	92311.33	117497.61	данные отсутствуют	данные отсутствуют
343	92311.71	117497.47	данные отсутствуют	данные отсутствуют
344	92312.15	117498.71	данные отсутствуют	данные отсутствуют
345	92352.2	117580.93	данные отсутствуют	данные отсутствуют
346	92348.35	117582.1	данные отсутствуют	данные отсутствуют
347	92345.84	117576.1	данные отсутствуют	данные отсутствуют
348	92345.71	117575.7	данные отсутствуют	данные отсутствуют
349	92345.68	117575.29	данные отсутствуют	данные отсутствуют
Государственный регистратор				ФГИС ЕГРН
полное наименование должности			подпись	инициалы, фамилия

М.П.

Выписка из Единого государственного реестра недвижимости об объекте недвижимости
Сведения о частях земельного участка

Земельный участок			
(вид объекта недвижимости)			
Лист № ___ Раздела 4.2	Всего листов раздела 4.2 : ___	Всего разделов: ___	Всего листов выписки: ___
11.01.2023 № 99/2023/514534023			
Кадастровый номер:		78:31:0001518:23	

Номер точки	Координаты, м		Описание закрепления на местности	Средняя квадратическая погрешность определения координат характерных точек границы части земельного участка, м
	X	Y		
1	2	3	4	5
350	92345.76	117571.7	данные отсутствуют	данные отсутствуют
351	92345.79	117569.98	данные отсутствуют	данные отсутствуют
352	92345.09	117567.86	данные отсутствуют	данные отсутствуют
353	92346.96	117567.12	данные отсутствуют	данные отсутствуют
354	92346.31	117565.49	данные отсутствуют	данные отсутствуют
355	92346.83	117565.36	данные отсутствуют	данные отсутствуют
356	92347.37	117565.38	данные отсутствуют	данные отсутствуют
357	92347.88	117565.54	данные отсутствуют	данные отсутствуют
358	92348.34	117565.83	данные отсутствуют	данные отсутствуют
359	92348.69	117566.24	данные отсутствуют	данные отсутствуют
360	92348.93	117566.73	данные отсутствуют	данные отсутствуют
361	92349.7	117569.04	данные отсутствуют	данные отсутствуют
362	92349.79	117569.67	данные отсутствуют	данные отсутствуют
363	92349.79	117570.32	данные отсутствуют	данные отсутствуют
364	92349.76	117571.78	данные отсутствуют	данные отсутствуют
365	92349.69	117574.95	данные отсутствуют	данные отсутствуют
366	92208.26	117502.48	данные отсутствуют	данные отсутствуют
Государственный регистратор				ФГИС ЕГРН
полное наименование должности			подпись	инициалы, фамилия

М.П.

Выписка из Единого государственного реестра недвижимости об объекте недвижимости
Сведения о частях земельного участка

Земельный участок			
(вид объекта недвижимости)			
Лист № __ Раздела 4.2	Всего листов раздела 4.2 : __	Всего разделов: __	Всего листов выписки: __
11.01.2023 № 99/2023/514534023			
Кадастровый номер:		78:31:0001518:23	

Номер точки	Координаты, м		Описание закрепления на местности	Средняя квадратическая погрешность определения координат характерных точек границы части земельного участка, м
	X	Y		
1	2	3	4	5
367	92208.44	117502.94	данные отсутствуют	данные отсутствуют
368	92208.49	117503.3	данные отсутствуют	данные отсутствуют
369	92208.41	117503.67	данные отсутствуют	данные отсутствуют
370	92208.21	117503.98	данные отсутствуют	данные отсутствуют
371	92207.91	117504.2	данные отсутствуют	данные отсутствуют
372	92206.58	117504.8	данные отсутствуют	данные отсутствуют
373	92206.51	117504.83	данные отсутствуют	данные отсутствуют
374	92206.12	117504.96	данные отсутствуют	данные отсутствуют
375	92257.58	117620.14	данные отсутствуют	данные отсутствуют
376	92255.62	117621.02	данные отсутствуют	данные отсутствуют
377	92254.91	117619	данные отсутствуют	данные отсутствуют
378	92253.13	117613.88	данные отсутствуют	данные отсутствуют
379	92252.83	117613.01	данные отсутствуют	данные отсутствуют
380	92252.46	117611.96	данные отсутствуют	данные отсутствуют
381	92250.37	117612.73	данные отсутствуют	данные отсутствуют
382	92249.98	117612.8	данные отсутствуют	данные отсутствуют
383	92249.59	117612.77	данные отсутствуют	данные отсутствуют
Государственный регистратор				ФГИС ЕГРН
полное наименование должности			подпись	инициалы, фамилия

М.П.

Выписка из Единого государственного реестра недвижимости об объекте недвижимости
Сведения о частях земельного участка

Земельный участок			
(вид объекта недвижимости)			
Лист № ___ Раздела 4.2	Всего листов раздела 4.2 : ___	Всего разделов: ___	Всего листов выписки: ___
11.01.2023 № 99/2023/514534023			
Кадастровый номер:		78:31:0001518:23	

Номер точки	Координаты, м		Описание закрепления на местности	Средняя квадратическая погрешность определения координат характерных точек границы части земельного участка, м
	X	Y		
1	2	3	4	5
384	92249.23	117612.62	данные отсутствуют	данные отсутствуют
385	92248.93	117612.37	данные отсутствуют	данные отсутствуют
386	92248.71	117612.02	данные отсутствуют	данные отсутствуют
387	92245.33	117604.15	данные отсутствуют	данные отсутствуют
388	92251.67	117622.78	данные отсутствуют	данные отсутствуют
389	92249.58	117623.72	данные отсутствуют	данные отсутствуют
390	92240.07	117595.76	данные отсутствуют	данные отсутствуют
391	92238.49	117596.36	данные отсутствуют	данные отсутствуют
392	92237.56	117593.83	данные отсутствуют	данные отсутствуют
393	92241.4	117592.32	данные отсутствуют	данные отсутствуют
394	92241.87	117592.21	данные отсутствуют	данные отсутствуют
395	92242.36	117592.26	данные отсутствуют	данные отсутствуют
396	92242.81	117592.46	данные отсутствуют	данные отсутствуют
397	92243.17	117592.79	данные отсутствуют	данные отсутствуют
398	92243.41	117593.22	данные отсутствуют	данные отсутствуют
399	92244.09	117595.06	данные отсутствуют	данные отсутствуют
400	92245.63	117599.29	данные отсутствуют	данные отсутствуют
Государственный регистратор				ФГИС ЕГРН
полное наименование должности			подпись	инициалы, фамилия

М.П.

Выписка из Единого государственного реестра недвижимости об объекте недвижимости
Сведения о частях земельного участка

Земельный участок			
(вид объекта недвижимости)			
Лист № ___ Раздела 4.2	Всего листов раздела 4.2 : ___	Всего разделов: ___	Всего листов выписки: ___
11.01.2023 № 99/2023/514534023			
Кадастровый номер:		78:31:0001518:23	

Номер точки	Координаты, м		Описание закрепления на местности	Средняя квадратическая погрешность определения координат характерных точек границы части земельного участка, м
	X	Y		
1	2	3	4	5
401	92245.97	117600.2	данные отсутствуют	данные отсутствуют
402	92250.36	117610.45	данные отсутствуют	данные отсутствуют
403	92252.5	117609.67	данные отсутствуют	данные отсутствуют
404	92252.91	117609.6	данные отсутствуют	данные отсутствуют
405	92253.33	117609.67	данные отсутствуют	данные отсутствуют
406	92253.7	117609.85	данные отсутствуют	данные отсутствуют
407	92254.01	117610.15	данные отсутствуют	данные отсутствуют
408	92254.2	117610.47	данные отсутствуют	данные отсутствуют
409	92254.85	117612.31	данные отсутствуют	данные отсутствуют
410	92255.15	117613.17	данные отсутствуют	данные отсутствуют
411	92256.93	117618.29	данные отсутствуют	данные отсутствуют
412	92356.39	117611.51	данные отсутствуют	данные отсутствуют
413	92357.79	117614.83	данные отсутствуют	данные отсутствуют
414	92355.09	117620.88	данные отсутствуют	данные отсутствуют
415	92318.39	117636.43	данные отсутствуют	данные отсутствуют
416	92318.14	117635.85	данные отсутствуют	данные отсутствуют
417	92318.05	117635.48	данные отсутствуют	данные отсутствуют

Государственный регистратор		ФГИС ЕГРН
полное наименование должности	подпись	инициалы, фамилия

М.П.

Выписка из Единого государственного реестра недвижимости об объекте недвижимости
Сведения о частях земельного участка

Земельный участок			
(вид объекта недвижимости)			
Лист № ___ Раздела 4.2	Всего листов раздела 4.2 : ___	Всего разделов: ___	Всего листов выписки: ___
11.01.2023 № 99/2023/514534023			
Кадастровый номер:		78:31:0001518:23	

Номер точки	Координаты, м		Описание закрепления на местности	Средняя квадратическая погрешность определения координат характерных точек границы части земельного участка, м
	X	Y		
1	2	3	4	5
418	92318.08	117635.11	данные отсутствуют	данные отсутствуют
419	92318.22	117634.76	данные отсутствуют	данные отсутствуют
420	92318.46	117634.48	данные отсутствуют	данные отсутствуют
421	92318.78	117634.28	данные отсутствуют	данные отсутствуют
422	92323.19	117632.42	данные отсутствуют	данные отсутствуют
423	92353.29	117619.66	данные отсутствуют	данные отсутствуют
424	92356.16	117613.22	данные отсутствуют	данные отсутствуют
425	92356.17	117613.14	данные отсутствуют	данные отсутствуют
426	92356.24	117612.41	данные отсутствуют	данные отсутствуют
427	92356.27	117612.1	данные отсутствуют	данные отсутствуют
428	92356.28	117612.05	данные отсутствуют	данные отсутствуют
429	92356.29	117611.99	данные отсутствуют	данные отсутствуют
430	92309.68	117424.41	данные отсутствуют	данные отсутствуют
431	92316.27	117427.82	данные отсутствуют	данные отсутствуют
432	92317.27	117428.31	данные отсутствуют	данные отсутствуют
433	92317.35	117428.35	данные отсутствуют	данные отсутствуют
434	92322.41	117431.36	данные отсутствуют	данные отсутствуют

Государственный регистратор		ФГИС ЕГРН
полное наименование должности	подпись	инициалы, фамилия

М.П.

Выписка из Единого государственного реестра недвижимости об объекте недвижимости
Сведения о частях земельного участка

Земельный участок			
(вид объекта недвижимости)			
Лист № ___ Раздела 4.2	Всего листов раздела 4.2 : ___	Всего разделов: ___	Всего листов выписки: ___
11.01.2023 № 99/2023/514534023			
Кадастровый номер:		78:31:0001518:23	

Номер точки	Координаты, м		Описание закрепления на местности	Средняя квадратическая погрешность определения координат характерных точек границы части земельного участка, м
	X	Y		
1	2	3	4	5
435	92322.48	117431.41	данные отсутствуют	данные отсутствуют
436	92323.41	117432.08	данные отсутствуют	данные отсутствуют
437	92323.48	117432.13	данные отсутствуют	данные отсутствуют
438	92323.74	117432.48	данные отсутствуют	данные отсутствуют
439	92333.9	117455.21	данные отсутствуют	данные отсутствуют
440	92335.78	117459.1	данные отсутствуют	данные отсутствуют
441	92338.5	117465.72	данные отсутствуют	данные отсутствуют
442	92338.65	117465.72	данные отсутствуют	данные отсутствуют
443	92338.93	117465.81	данные отсутствуют	данные отсутствуют
444	92339.18	117465.99	данные отсутствуют	данные отсутствуют
445	92339.37	117466.24	данные отсутствуют	данные отсутствуют
446	92339.72	117467.15	данные отсутствуют	данные отсутствуют
447	92340.26	117468.47	данные отсутствуют	данные отсутствуют
448	92340.41	117468.83	данные отсутствуют	данные отсутствуют
449	92342.03	117468.24	данные отсутствуют	данные отсутствуют
450	92344.94	117467.11	данные отсутствуют	данные отсутствуют
451	92344.35	117465.93	данные отсутствуют	данные отсутствуют
Государственный регистратор				ФГИС ЕГРН
полное наименование должности			подпись	инициалы, фамилия

М.П.

Выписка из Единого государственного реестра недвижимости об объекте недвижимости
Сведения о частях земельного участка

Земельный участок			
(вид объекта недвижимости)			
Лист № ___ Раздела 4.2	Всего листов раздела 4.2 : ___	Всего разделов: ___	Всего листов выписки: ___
11.01.2023 № 99/2023/514534023			
Кадастровый номер:		78:31:0001518:23	

Номер точки	Координаты, м		Описание закрепления на местности	Средняя квадратическая погрешность определения координат характерных точек границы части земельного участка, м
	X	Y		
1	2	3	4	5
452	92343.31	117464.27	данные отсутствуют	данные отсутствуют
453	92337.15	117453.39	данные отсутствуют	данные отсутствуют
454	92324.79	117432.3	данные отсутствуют	данные отсутствуют
455	92322.73	117429.34	данные отсутствуют	данные отсутствуют
456	92322.28	117428.55	данные отсутствуют	данные отсутствуют
457	92321.97	117427.69	данные отсутствуют	данные отсутствуют
458	92321.8	117426.8	данные отсутствуют	данные отсутствуют
459	92321.8	117425.9	данные отсутствуют	данные отсутствуют
460	92321.86	117425.21	данные отсутствуют	данные отсутствуют
461	92324.25	117425.63	данные отсутствуют	данные отсутствуют
462	92324.22	117426.07	данные отсутствуют	данные отсутствуют
463	92324.24	117426.74	данные отсутствуют	данные отсутствуют
464	92324.41	117427.38	данные отсутствуют	данные отсутствуют
465	92324.73	117427.98	данные отсутствуют	данные отсутствуют
466	92326.84	117431.01	данные отсутствуют	данные отсутствуют
467	92340.01	117453.05	данные отсутствуют	данные отсутствуют
468	92341.76	117455.91	данные отсутствуют	данные отсутствуют
Государственный регистратор				ФГИС ЕГРН
полное наименование должности			подпись	инициалы, фамилия

М.П.

Выписка из Единого государственного реестра недвижимости об объекте недвижимости
Сведения о частях земельного участка

Земельный участок			
(вид объекта недвижимости)			
Лист № ___ Раздела 4.2	Всего листов раздела 4.2 : ___	Всего разделов: ___	Всего листов выписки: ___
11.01.2023 № 99/2023/514534023			
Кадастровый номер:		78:31:0001518:23	

Номер точки	Координаты, м		Описание закрепления на местности	Средняя квадратическая погрешность определения координат характерных точек границы части земельного участка, м
	X	Y		
1	2	3	4	5
469	92341.79	117455.97	данные отсутствуют	данные отсутствуют
470	92345.42	117463.06	данные отсутствуют	данные отсутствуют
471	92347.33	117466.17	данные отсутствуют	данные отсутствуют
472	92347.35	117466.17	данные отсутствуют	данные отсутствуют
473	92347.72	117466.09	данные отсутствуют	данные отсутствуют
474	92348.11	117466.11	данные отсутствуют	данные отсутствуют
475	92348.47	117466.23	данные отсутствуют	данные отсутствуют
476	92348.79	117466.45	данные отсутствуют	данные отсутствуют
477	92349.05	117466.75	данные отсутствуют	данные отсутствуют
478	92354.07	117474.56	данные отсутствуют	данные отсутствуют
479	92354.08	117474.59	данные отсутствуют	данные отсутствуют
480	92356.55	117478.69	данные отсутствуют	данные отсутствуют
481	92356.6	117478.76	данные отсутствуют	данные отсутствуют
482	92356.68	117479.01	данные отсутствуют	данные отсутствуют
483	92356.7	117479.19	данные отсутствуют	данные отсутствуют
484	92357	117479.68	данные отсутствуют	данные отсутствуют
485	92361.62	117488.06	данные отсутствуют	данные отсутствуют

Государственный регистратор		ФГИС ЕГРН
полное наименование должности	подпись	инициалы, фамилия

М.П.

Выписка из Единого государственного реестра недвижимости об объекте недвижимости
Сведения о частях земельного участка

Земельный участок			
(вид объекта недвижимости)			
Лист № ___ Раздела 4.2	Всего листов раздела 4.2 : ___	Всего разделов: ___	Всего листов выписки: ___
11.01.2023 № 99/2023/514534023			
Кадастровый номер:		78:31:0001518:23	

Номер точки	Координаты, м		Описание закрепления на местности	Средняя квадратическая погрешность определения координат характерных точек границы части земельного участка, м
	X	Y		
1	2	3	4	5
486	92378.23	117514.02	данные отсутствуют	данные отсутствуют
487	92393.09	117536.74	данные отсутствуют	данные отсутствуют
488	92393.11	117536.78	данные отсутствуют	данные отсутствуют
489	92393.33	117537.14	данные отсутствуют	данные отсутствуют
490	92395.27	117540.27	данные отсутствуют	данные отсутствуют
491	92401.29	117549.6	данные отсутствуют	данные отсутствуют
492	92401.3	117549.61	данные отсутствуют	данные отсутствуют
493	92401.49	117549.91	данные отсутствуют	данные отсутствуют
494	92401.52	117549.96	данные отсутствуют	данные отсутствуют
495	92408.94	117563.2	данные отсутствуют	данные отсутствуют
496	92410.77	117565.94	данные отсутствуют	данные отсутствуют
497	92410.93	117566.27	данные отсутствуют	данные отсутствуют
498	92410.98	117566.65	данные отсутствуют	данные отсутствуют
499	92410.92	117567.02	данные отсутствуют	данные отсутствуют
500	92410.58	117567.57	данные отсутствуют	данные отсутствуют
501	92408.98	117569.5	данные отсутствуют	данные отсутствуют
502	92404.26	117572.19	данные отсутствуют	данные отсутствуют
Государственный регистратор				ФГИС ЕГРН
полное наименование должности			подпись	инициалы, фамилия

М.П.

Выписка из Единого государственного реестра недвижимости об объекте недвижимости
Сведения о частях земельного участка

Земельный участок			
(вид объекта недвижимости)			
Лист № ___ Раздела 4.2	Всего листов раздела 4.2 : ___	Всего разделов: ___	Всего листов выписки: ___
11.01.2023 № 99/2023/514534023			
Кадастровый номер:		78:31:0001518:23	

Номер точки	Координаты, м		Описание закрепления на местности	Средняя квадратическая погрешность определения координат характерных точек границы части земельного участка, м
	X	Y		
1	2	3	4	5
503	92404.31	117571.89	данные отсутствуют	данные отсутствуют
504	92404.45	117571.62	данные отсутствуют	данные отсутствуют
505	92405.26	117570.63	данные отсутствуют	данные отсутствуют
506	92405.96	117569.79	данные отсутствуют	данные отсутствуют
507	92399.91	117559.48	данные отсутствуют	данные отсутствуют
508	92374.89	117517.29	данные отсутствуют	данные отсутствуют
509	92350.02	117475.38	данные отсутствуют	данные отсутствуют
510	92346.01	117469.14	данные отсутствуют	данные отсутствуют
511	92342.85	117470.37	данные отсутствуют	данные отсутствуют
512	92342.83	117470.38	данные отсутствуют	данные отсутствуют
513	92340.49	117471.23	данные отсутствуют	данные отсутствуют
514	92340.03	117471.32	данные отсутствуют	данные отсутствуют
515	92339.56	117471.26	данные отсутствуют	данные отсутствуют
516	92339.14	117471.07	данные отсутствуют	данные отсутствуют
517	92338.8	117470.76	данные отсутствуют	данные отсутствуют
518	92338.75	117470.69	данные отсутствуют	данные отсутствуют
519	92338.59	117470.39	данные отсутствуют	данные отсутствуют
Государственный регистратор				ФГИС ЕГРН
полное наименование должности			подпись	инициалы, фамилия

М.П.

Выписка из Единого государственного реестра недвижимости об объекте недвижимости
Сведения о частях земельного участка

Земельный участок			
(вид объекта недвижимости)			
Лист № __ Раздела 4.2	Всего листов раздела 4.2 : __	Всего разделов: __	Всего листов выписки: __
11.01.2023 № 99/2023/514534023			
Кадастровый номер:		78:31:0001518:23	

Номер точки	Координаты, м		Описание закрепления на местности	Средняя квадратическая погрешность определения координат характерных точек границы части земельного участка, м
	X	Y		
1	2	3	4	5
520	92338.2	117469.45	данные отсутствуют	данные отсутствуют
521	92337.42	117468.29	данные отсутствуют	данные отсутствуют
522	92337.33	117468.12	данные отсутствуют	данные отсутствуют
523	92336.66	117466.86	данные отсутствуют	данные отсутствуют
524	92333.85	117460.03	данные отсутствуют	данные отсутствуют
525	92331.96	117456.12	данные отсутствуют	данные отсутствуют
526	92331.95	117456.1	данные отсутствуют	данные отсутствуют
527	92321.91	117433.64	данные отсутствуют	данные отсутствуют
528	92321.27	117433.18	данные отсутствуют	данные отсутствуют
529	92316.3	117430.21	данные отсутствуют	данные отсутствуют
530	92315.32	117429.74	данные отсутствуют	данные отсутствуют
531	92307.14	117425.5	данные отсутствуют	данные отсутствуют
532	92303.95	117426.99	данные отсутствуют	данные отсутствуют
533	92300.96	117428.04	данные отсутствуют	данные отсутствуют
534	92300.6	117428.04	данные отсутствуют	данные отсутствуют
535	92299.33	117427.93	данные отсутствуют	данные отсутствуют
536	92407.67	117567.74	данные отсутствуют	данные отсутствуют
Государственный регистратор				ФГИС ЕГРН
полное наименование должности			подпись	инициалы, фамилия

М.П.

Выписка из Единого государственного реестра недвижимости об объекте недвижимости
Сведения о частях земельного участка

Земельный участок			
(вид объекта недвижимости)			
Лист № ___ Раздела 4.2	Всего листов раздела 4.2 : ___	Всего разделов: ___	Всего листов выписки: ___
11.01.2023 № 99/2023/514534023			
Кадастровый номер:		78:31:0001518:23	

Номер точки	Координаты, м		Описание закрепления на местности	Средняя квадратическая погрешность определения координат характерных точек границы части земельного участка, м
	X	Y		
1	2	3	4	5
537	92408.62	117566.58	данные отсутствуют	данные отсутствуют
538	92407.09	117564.28	данные отсутствуют	данные отсутствуют
539	92399.67	117551.03	данные отсутствуют	данные отсутствуют
540	92399.49	117550.76	данные отсутствуют	данные отсутствуют
541	92393.47	117541.43	данные отсутствуют	данные отсутствуют
542	92391.5	117538.26	данные отсутствуют	данные отсутствуют
543	92391.49	117538.24	данные отсутствуют	данные отсутствуют
544	92391.29	117537.89	данные отсутствуют	данные отсутствуют
545	92377.49	117516.8	данные отсутствуют	данные отсутствуют
546	92402.01	117558.22	данные отсутствуют	данные отсутствуют
547	92287.09	117432.1	данные отсутствуют	данные отсутствуют
548	92297.6	117428.52	данные отсутствуют	данные отсутствуют
549	92293.64	117430.64	данные отсутствуют	данные отсутствуют
550	92293.31	117430.77	данные отсутствуют	данные отсутствуют
551	92292.99	117430.82	данные отсутствуют	данные отсутствуют
552	92292.21	117431.23	данные отсутствуют	данные отсутствуют
553	92292.03	117431.3	данные отсутствуют	данные отсутствуют

Государственный регистратор		ФГИС ЕГРН
полное наименование должности	подпись	инициалы, фамилия

М.П.

Выписка из Единого государственного реестра недвижимости об объекте недвижимости
Сведения о частях земельного участка

Земельный участок			
(вид объекта недвижимости)			
Лист № ___ Раздела 4.2	Всего листов раздела 4.2 : ___	Всего разделов: ___	Всего листов выписки: ___
11.01.2023 № 99/2023/514534023			
Кадастровый номер:		78:31:0001518:23	

Номер точки	Координаты, м		Описание закрепления на местности	Средняя квадратическая погрешность определения координат характерных точек границы части земельного участка, м
	X	Y		
1	2	3	4	5
554	92288.48	117432.39	данные отсутствуют	данные отсутствуют
555	92288.01	117432.45	данные отсутствуют	данные отсутствуют
556	92287.55	117432.36	данные отсутствуют	данные отсутствуют
557	92287.14	117432.15	данные отсутствуют	данные отсутствуют
558	92238.55	117454.58	данные отсутствуют	данные отсутствуют
559	92246.55	117475.67	данные отсутствуют	данные отсутствуют
560	92241.72	117477.39	данные отсутствуют	данные отсутствуют
561	92230.85	117481.77	данные отсутствуют	данные отсутствуют
562	92222.38	117485.1	данные отсутствуют	данные отсутствуют
563	92215.9	117487.52	данные отсутствуют	данные отсутствуют
564	92208.15	117490.28	данные отсутствуют	данные отсутствуют
564	92208.15	117490.28	данные отсутствуют	данные отсутствуют
565	92206.27	117490.95	данные отсутствуют	данные отсутствуют
565	92206.27	117490.95	данные отсутствуют	данные отсутствуют
566	92202.35	117492.43	данные отсутствуют	данные отсутствуют
567	92202.09	117491.53	данные отсутствуют	данные отсутствуют
568	92280.85	117605.59	данные отсутствуют	данные отсутствуют
Государственный регистратор				ФГИС ЕГРН
полное наименование должности			подпись	инициалы, фамилия

М.П.

Выписка из Единого государственного реестра недвижимости об объекте недвижимости
Сведения о частях земельного участка

Земельный участок			
(вид объекта недвижимости)			
Лист № ___ Раздела 4.2	Всего листов раздела 4.2 : ___	Всего разделов: ___	Всего листов выписки: ___
11.01.2023 № 99/2023/514534023			
Кадастровый номер:		78:31:0001518:23	

Номер точки	Координаты, м		Описание закрепления на местности	Средняя квадратическая погрешность определения координат характерных точек границы части земельного участка, м
	X	Y		
1	2	3	4	5
569	92303.1	117581.07	данные отсутствуют	данные отсутствуют
570	92212.05	117501.06	данные отсутствуют	данные отсутствуют
571	92250.29	117445.46	данные отсутствуют	данные отсутствуют
571	92250.29	117445.46	данные отсутствуют	данные отсутствуют
572	92250.39	117445.94	данные отсутствуют	данные отсутствуют
572	92250.39	117445.94	данные отсутствуют	данные отсутствуют
573	92250.07	117447.2	данные отсутствуют	данные отсутствуют
573	92250.07	117447.2	данные отсутствуют	данные отсутствуют
574	92249.62	117447.68	данные отсутствуют	данные отсутствуют
574	92249.62	117447.68	данные отсутствуют	данные отсутствуют
575	92249.2	117447.94	данные отсутствуют	данные отсутствуют
575	92249.2	117447.94	данные отсутствуют	данные отсутствуют
576	92246.92	117448.81	данные отсутствуют	данные отсутствуют
576	92246.92	117448.81	данные отсутствуют	данные отсутствуют
577	92246.46	117448.85	данные отсутствуют	данные отсутствуют
577	92246.46	117448.85	данные отсутствуют	данные отсутствуют
578	92245.82	117448.84	данные отсутствуют	данные отсутствуют

Государственный регистратор		ФГИС ЕГРН
полное наименование должности	подпись	инициалы, фамилия

М.П.

Выписка из Единого государственного реестра недвижимости об объекте недвижимости
Сведения о частях земельного участка

Земельный участок			
(вид объекта недвижимости)			
Лист № ___ Раздела 4.2	Всего листов раздела 4.2 : ___	Всего разделов: ___	Всего листов выписки: ___
11.01.2023 № 99/2023/514534023			
Кадастровый номер:		78:31:0001518:23	

Номер точки	Координаты, м		Описание закрепления на местности	Средняя квадратическая погрешность определения координат характерных точек границы части земельного участка, м
	X	Y		
1	2	3	4	5
578	92245.82	117448.84	данные отсутствуют	данные отсутствуют
579	92241.34	117449.97	данные отсутствуют	данные отсутствуют
579	92241.34	117449.97	данные отсутствуют	данные отсутствуют
580	92235.97	117451.79	данные отсутствуют	данные отсутствуют
580	92235.97	117451.79	данные отсутствуют	данные отсутствуют
581	92234.02	117452.18	данные отсутствуют	данные отсутствуют
581	92234.02	117452.18	данные отсутствуют	данные отсутствуют
582	92233.43	117452.39	данные отсутствуют	данные отсутствуют
582	92233.43	117452.39	данные отсутствуют	данные отсутствуют
583	92232.01	117448.65	данные отсутствуют	данные отсутствуют
583	92232.01	117448.65	данные отсутствуют	данные отсутствуют
584	92232.62	117448.43	данные отсутствуют	данные отсутствуют
584	92232.62	117448.43	данные отсутствуют	данные отсутствуют
585	92234.76	117447.64	данные отсутствуют	данные отсутствуют
585	92234.76	117447.64	данные отсутствуют	данные отсутствуют
586	92235.25	117447.6	данные отсутствуют	данные отсутствуют
586	92235.25	117447.6	данные отсутствуют	данные отсутствуют
Государственный регистратор				ФГИС ЕГРН
полное наименование должности			подпись	инициалы, фамилия

М.П.

Выписка из Единого государственного реестра недвижимости об объекте недвижимости
Сведения о частях земельного участка

Земельный участок			
(вид объекта недвижимости)			
Лист № ___ Раздела 4.2	Всего листов раздела 4.2 : ___	Всего разделов: ___	Всего листов выписки: ___
11.01.2023 № 99/2023/514534023			
Кадастровый номер:		78:31:0001518:23	

Номер точки	Координаты, м		Описание закрепления на местности	Средняя квадратическая погрешность определения координат характерных точек границы части земельного участка, м
	X	Y		
1	2	3	4	5
587	92235.93	117447.72	данные отсутствуют	данные отсутствуют
587	92235.93	117447.72	данные отсутствуют	данные отсутствуют
588	92239.93	117446.23	данные отсутствуют	данные отсутствуют
588	92239.93	117446.23	данные отсутствуют	данные отсутствуют
589	92243.52	117444.83	данные отсутствуют	данные отсутствуют
589	92243.52	117444.83	данные отсутствуют	данные отсутствуют
590	92244.67	117444.37	данные отсутствуют	данные отсутствуют
590	92244.67	117444.37	данные отсутствуют	данные отсутствуют
591	92243.56	117441.14	данные отсутствуют	данные отсутствуют
591	92243.56	117441.14	данные отсутствуют	данные отсутствуют
592	92208.04	117486.22	данные отсутствуют	данные отсутствуют
592	92208.04	117486.22	данные отсутствуют	данные отсутствуют
593	92210.31	117486.4	данные отсутствуют	данные отсутствуют
593	92210.31	117486.4	данные отсутствуют	данные отсутствуют
594	92212.95	117487.39	данные отсутствуют	данные отсутствуют
594	92212.95	117487.39	данные отсутствуют	данные отсутствуют
595	92215.21	117489.08	данные отсутствуют	данные отсутствуют
Государственный регистратор				ФГИС ЕГРН
полное наименование должности			подпись	инициалы, фамилия

М.П.

Выписка из Единого государственного реестра недвижимости об объекте недвижимости
Сведения о частях земельного участка

Земельный участок			
(вид объекта недвижимости)			
Лист № ___ Раздела 4.2	Всего листов раздела 4.2 : ___	Всего разделов: ___	Всего листов выписки: ___
11.01.2023 № 99/2023/514534023			
Кадастровый номер:		78:31:0001518:23	

Номер точки	Координаты, м		Описание закрепления на местности	Средняя квадратическая погрешность определения координат характерных точек границы части земельного участка, м
	X	Y		
1	2	3	4	5
595	92215.21	117489.08	данные отсутствуют	данные отсутствуют
596	92216.91	117491.33	данные отсутствуют	данные отсутствуют
596	92216.91	117491.33	данные отсутствуют	данные отсутствуют
597	92217.55	117492.75	данные отсутствуют	данные отсутствуют
597	92217.55	117492.75	данные отсутствуют	данные отсутствуют
598	92219.58	117498.35	данные отсутствуют	данные отсутствуют
598	92219.58	117498.35	данные отсутствуют	данные отсутствуют
599	92220.16	117501.11	данные отсутствуют	данные отсутствуют
599	92220.16	117501.11	данные отсутствуют	данные отсутствуют
600	92219.94	117503.93	данные отсутствуют	данные отсутствуют
600	92219.94	117503.93	данные отсутствуют	данные отсутствуют
601	92218.95	117506.57	данные отсутствуют	данные отсутствуют
601	92218.95	117506.57	данные отсутствуют	данные отсутствуют
602	92217.26	117508.83	данные отсутствуют	данные отсутствуют
602	92217.26	117508.83	данные отсутствуют	данные отсутствуют
603	92215	117510.52	данные отсутствуют	данные отсутствуют
603	92215	117510.52	данные отсутствуют	данные отсутствуют
Государственный регистратор				ФГИС ЕГРН
полное наименование должности			подпись	инициалы, фамилия

М.П.

Сведения о частях земельного участка

Земельный участок			
(вид объекта недвижимости)			
Лист № __ Раздела 4.2	Всего листов раздела 4.2 : __	Всего разделов: __	Всего листов выписки: __
11.01.2023 № 99/2023/514534023			
Кадастровый номер:		78:31:0001518:23	

Номер точки	Координаты, м		Описание закрепления на местности	Средняя квадратическая погрешность определения координат характерных точек границы части земельного участка, м
	X	Y		
1	2	3	4	5
604	92213.68	117511.13	данные отсутствуют	данные отсутствуют
604	92213.68	117511.13	данные отсутствуют	данные отсутствуют
605	92209.1	117512.84	данные отсутствуют	данные отсутствуют
605	92209.1	117512.84	данные отсутствуют	данные отсутствуют
606	92208.9	117512.88	данные отсутствуют	данные отсутствуют
606	92208.9	117512.88	данные отсутствуют	данные отсутствуют
607	92238.68	117595.69	данные отсутствуют	данные отсутствуют
607	92238.68	117595.69	данные отсутствуют	данные отсутствуют
607	92238.68	117595.69	данные отсутствуют	данные отсутствуют
607	92238.68	117595.69	данные отсутствуют	данные отсутствуют
608	92249.26	117623.86	данные отсутствуют	данные отсутствуют
608	92249.26	117623.86	данные отсутствуют	данные отсутствуют
608	92249.26	117623.86	данные отсутствуют	данные отсутствуют
608	92249.26	117623.86	данные отсутствуют	данные отсутствуют
609	92207.12	117502.9	данные отсутствуют	данные отсутствуют
609	92207.12	117502.9	данные отсутствуют	данные отсутствуют
609	92207.12	117502.9	данные отсутствуют	данные отсутствуют
Государственный регистратор				ФГИС ЕГРН
полное наименование должности			подпись	инициалы, фамилия

М.П.

Выписка из Единого государственного реестра недвижимости об объекте недвижимости
Сведения о частях земельного участка

Земельный участок			
(вид объекта недвижимости)			
Лист № ___ Раздела 4.2	Всего листов раздела 4.2 : ___	Всего разделов: ___	Всего листов выписки: ___
11.01.2023 № 99/2023/514534023			
Кадастровый номер:		78:31:0001518:23	

Номер точки	Координаты, м		Описание закрепления на местности	Средняя квадратическая погрешность определения координат характерных точек границы части земельного участка, м
	X	Y		
1	2	3	4	5
609	92207.12	117502.9	данные отсутствуют	данные отсутствуют
610	92205.19	117497.23	данные отсутствуют	данные отсутствуют
610	92205.19	117497.23	данные отсутствуют	данные отсутствуют
610	92205.19	117497.23	данные отсутствуют	данные отсутствуют
610	92205.19	117497.23	данные отсутствуют	данные отсутствуют
611	92202.15	117488.3	данные отсутствуют	данные отсутствуют
611	92202.15	117488.3	данные отсутствуют	данные отсутствуют
611	92202.15	117488.3	данные отсутствуют	данные отсутствуют
611	92202.15	117488.3	данные отсутствуют	данные отсутствуют
612	92341.03	117452.18	данные отсутствуют	данные отсутствуют
612	92341.03	117452.18	данные отсутствуют	данные отсутствуют
613	92331.72	117453.18	данные отсутствуют	данные отсутствуют
613	92331.72	117453.18	данные отсутствуют	данные отсутствуют
614	92322.18	117455.13	данные отсутствуют	данные отсутствуют
614	92322.18	117455.13	данные отсутствуют	данные отсутствуют
615	92311.66	117455.26	данные отсутствуют	данные отсутствуют
615	92311.66	117455.26	данные отсутствуют	данные отсутствуют
Государственный регистратор				ФГИС ЕГРН
полное наименование должности			подпись	инициалы, фамилия

М.П.

Сведения о частях земельного участка

Земельный участок			
(вид объекта недвижимости)			
Лист № __ Раздела 4.2	Всего листов раздела 4.2 : __	Всего разделов: __	Всего листов выписки: __
11.01.2023 № 99/2023/514534023			
Кадастровый номер:		78:31:0001518:23	

Номер точки	Координаты, м		Описание закрепления на местности	Средняя квадратическая погрешность определения координат характерных точек границы части земельного участка, м
	X	Y		
1	2	3	4	5
616	92288.72	117463.38	данные отсутствуют	данные отсутствуют
616	92288.72	117463.38	данные отсутствуют	данные отсутствуют
617	92266.54	117470.79	данные отсутствуют	данные отсутствуют
617	92266.54	117470.79	данные отсутствуют	данные отсутствуют
618	92202.39	117494.36	данные отсутствуют	данные отсутствуют
618	92202.39	117494.36	данные отсутствуют	данные отсутствуют

Государственный регистратор		ФГИС ЕГРН
полное наименование должности	подпись	инициалы, фамилия

М.П.

Выписка из Единого государственного реестра недвижимости об объекте недвижимости
Сведения о частях земельного участка

Земельный участок					
(вид объекта недвижимости)					
Лист № ___ Раздела 4.2		Всего листов раздела 4.2 : ___		Всего разделов: ___	Всего листов выписки: ___
11.01.2023 № 99/2023/514534023					
Кадастровый номер:			78:31:0001518:23		
Сведения о характерных точках границы части (частей) земельного участка					
Учетный номер части: 47					
Система координат: МСК-05					
Зона №					
Номер точки	Координаты, м		Описание закрепления на местности	Средняя квадратическая погрешность определения координат характерных точек границы части земельного участка, м	
	X	Y			
1	2	3	4	5	
1	92312.33	117423.51	данные отсутствуют	данные отсутствуют	
1	92312.33	117423.51	данные отсутствуют	данные отсутствуют	
1	92312.33	117423.51	данные отсутствуют	данные отсутствуют	
1	92312.33	117423.51	данные отсутствуют	данные отсутствуют	
1	92312.33	117423.51	данные отсутствуют	данные отсутствуют	
1	92312.33	117423.51	данные отсутствуют	данные отсутствуют	
2	92324.53	117425.68	данные отсутствуют	данные отсутствуют	
2	92324.53	117425.68	данные отсутствуют	данные отсутствуют	
2	92324.53	117425.68	данные отсутствуют	данные отсутствуют	
2	92324.53	117425.68	данные отсутствуют	данные отсутствуют	
2	92324.53	117425.68	данные отсутствуют	данные отсутствуют	
3	92412.76	117567.35	данные отсутствуют	данные отсутствуют	
4	92400.21	117574.49	данные отсутствуют	данные отсутствуют	
5	92396.73	117570.14	данные отсутствуют	данные отсутствуют	
6	92385.53	117572.7	данные отсутствуют	данные отсутствуют	
7	92362.28	117578.01	данные отсутствуют	данные отсутствуют	
Государственный регистратор			ФГИС ЕГРН		
полное наименование должности			подпись		
			инициалы, фамилия		

М.П.

Выписка из Единого государственного реестра недвижимости об объекте недвижимости
Сведения о частях земельного участка

Земельный участок			
<small>(вид объекта недвижимости)</small>			
Лист № ___ Раздела 4.2	Всего листов раздела 4.2 : ___	Всего разделов: ___	Всего листов выписки: ___
11.01.2023 № 99/2023/514534023			
Кадастровый номер:		78:31:0001518:23	

Номер точки	Координаты, м		Описание закрепления на местности	Средняя квадратическая погрешность определения координат характерных точек границы части земельного участка, м
	X	Y		
1	2	3	4	5
8	92355.5	117581	данные отсутствуют	данные отсутствуют
9	92355.08	117580.06	данные отсутствуют	данные отсутствуют
10	92344.51	117583.27	данные отсутствуют	данные отсутствуют
11	92359.54	117619	данные отсутствуют	данные отсутствуют
12	92310.61	117639.73	данные отсутствуют	данные отсутствуют
12	92310.61	117639.73	данные отсутствуют	данные отсутствуют
13	92297.16	117602.47	данные отсутствуют	данные отсутствуют
13	92297.16	117602.47	данные отсутствуют	данные отсутствуют
14	92248.92	117624.01	данные отсутствуют	данные отсутствуют
14	92248.92	117624.01	данные отсутствуют	данные отсутствуют
14	92248.92	117624.01	данные отсутствуют	данные отсутствуют
14	92248.92	117624.01	данные отсутствуют	данные отсутствуют
14	92248.92	117624.01	данные отсутствуют	данные отсутствуют
14	92248.92	117624.01	данные отсутствуют	данные отсутствуют
14	92248.92	117624.01	данные отсутствуют	данные отсутствуют
14	92248.92	117624.01	данные отсутствуют	данные отсутствуют
15	92246.46	117618.2	данные отсутствуют	данные отсутствуют
15	92246.46	117618.2	данные отсутствуют	данные отсутствуют

Государственный регистратор		ФГИС ЕГРН
полное наименование должности	подпись	инициалы, фамилия

М.П.

Выписка из Единого государственного реестра недвижимости об объекте недвижимости
Сведения о частях земельного участка

Земельный участок			
(вид объекта недвижимости)			
Лист № ___ Раздела 4.2	Всего листов раздела 4.2 : ___	Всего разделов: ___	Всего листов выписки: ___
11.01.2023 № 99/2023/514534023			
Кадастровый номер:		78:31:0001518:23	

Номер точки	Координаты, м		Описание закрепления на местности	Средняя квадратическая погрешность определения координат характерных точек границы части земельного участка, м
	X	Y		
1	2	3	4	5
15	92246.46	117618.2	данные отсутствуют	данные отсутствуют
15	92246.46	117618.2	данные отсутствуют	данные отсутствуют
15	92246.46	117618.2	данные отсутствуют	данные отсутствуют
15	92246.46	117618.2	данные отсутствуют	данные отсутствуют
15	92246.46	117618.2	данные отсутствуют	данные отсутствуют
16	92237.4	117593.38	данные отсутствуют	данные отсутствуют
16	92237.4	117593.38	данные отсутствуют	данные отсутствуют
16	92237.4	117593.38	данные отсутствуют	данные отсутствуют
16	92237.4	117593.38	данные отсутствуют	данные отсутствуют
16	92237.4	117593.38	данные отсутствуют	данные отсутствуют
16	92237.4	117593.38	данные отсутствуют	данные отсутствуют
16	92237.4	117593.38	данные отсутствуют	данные отсутствуют
16	92237.4	117593.38	данные отсутствуют	данные отсутствуют
17	92231.67	117577.33	данные отсутствуют	данные отсутствуют
17	92231.67	117577.33	данные отсутствуют	данные отсутствуют
17	92231.67	117577.33	данные отсутствуют	данные отсутствуют
17	92231.67	117577.33	данные отсутствуют	данные отсутствуют
17	92231.67	117577.33	данные отсутствуют	данные отсутствуют

Государственный регистратор		ФГИС ЕГРН
полное наименование должности	подпись	инициалы, фамилия

М.П.

Выписка из Единого государственного реестра недвижимости об объекте недвижимости
Сведения о частях земельного участка

Земельный участок			
(вид объекта недвижимости)			
Лист № ___ Раздела 4.2	Всего листов раздела 4.2 : ___	Всего разделов: ___	Всего листов выписки: ___
11.01.2023 № 99/2023/514534023			
Кадастровый номер:		78:31:0001518:23	

Номер точки	Координаты, м		Описание закрепления на местности	Средняя квадратическая погрешность определения координат характерных точек границы части земельного участка, м
	X	Y		
1	2	3	4	5
17	92231.67	117577.33	данные отсутствуют	данные отсутствуют
18	92229.87	117571.77	данные отсутствуют	данные отсутствуют
18	92229.87	117571.77	данные отсутствуют	данные отсутствуют
18	92229.87	117571.77	данные отсутствуют	данные отсутствуют
18	92229.87	117571.77	данные отсутствуют	данные отсутствуют
18	92229.87	117571.77	данные отсутствуют	данные отсутствуют
18	92229.87	117571.77	данные отсутствуют	данные отсутствуют
18	92229.87	117571.77	данные отсутствуют	данные отсутствуют
19	92216.77	117535.12	данные отсутствуют	данные отсутствуют
19	92216.77	117535.12	данные отсутствуют	данные отсутствуют
19	92216.77	117535.12	данные отсутствуют	данные отсутствуют
19	92216.77	117535.12	данные отсутствуют	данные отсутствуют
19	92216.77	117535.12	данные отсутствуют	данные отсутствуют
19	92216.77	117535.12	данные отсутствуют	данные отсутствуют
19	92216.77	117535.12	данные отсутствуют	данные отсутствуют
20	92216.57	117534.46	данные отсутствуют	данные отсутствуют
20	92216.57	117534.46	данные отсутствуют	данные отсутствуют
20	92216.57	117534.46	данные отсутствуют	данные отсутствуют
20	92216.57	117534.46	данные отсутствуют	данные отсутствуют

Государственный регистратор		ФГИС ЕГРН
полное наименование должности	подпись	инициалы, фамилия

М.П.

Выписка из Единого государственного реестра недвижимости об объекте недвижимости
Сведения о частях земельного участка

Земельный участок			
(вид объекта недвижимости)			
Лист № ___ Раздела 4.2	Всего листов раздела 4.2 : ___	Всего разделов: ___	Всего листов выписки: ___
11.01.2023 № 99/2023/514534023			
Кадастровый номер:		78:31:0001518:23	

Номер точки	Координаты, м		Описание закрепления на местности	Средняя квадратическая погрешность определения координат характерных точек границы части земельного участка, м
	X	Y		
1	2	3	4	5
20	92216.57	117534.46	данные отсутствуют	данные отсутствуют
20	92216.57	117534.46	данные отсутствуют	данные отсутствуют
21	92216.34	117534.54	данные отсутствуют	данные отсутствуют
21	92216.34	117534.54	данные отсутствуют	данные отсутствуют
21	92216.34	117534.54	данные отсутствуют	данные отсутствуют
21	92216.34	117534.54	данные отсутствуют	данные отсутствуют
21	92216.34	117534.54	данные отсутствуют	данные отсутствуют
21	92216.34	117534.54	данные отсутствуют	данные отсутствуют
21	92216.34	117534.54	данные отсутствуют	данные отсутствуют
21	92216.34	117534.54	данные отсутствуют	данные отсутствуют
22	92216.08	117533.69	данные отсутствуют	данные отсутствуют
22	92216.08	117533.69	данные отсутствуют	данные отсутствуют
22	92216.08	117533.69	данные отсутствуют	данные отсутствуют
22	92216.08	117533.69	данные отсутствуют	данные отсутствуют
22	92216.08	117533.69	данные отсутствуют	данные отсутствуют
22	92216.08	117533.69	данные отсутствуют	данные отсутствуют
22	92216.08	117533.69	данные отсутствуют	данные отсутствуют
22	92216.08	117533.69	данные отсутствуют	данные отсутствуют
23	92214.75	117530.27	данные отсутствуют	данные отсутствуют

Государственный регистратор		ФГИС ЕГРН
полное наименование должности	подпись	инициалы, фамилия

М.П.

Выписка из Единого государственного реестра недвижимости об объекте недвижимости
Сведения о частях земельного участка

Земельный участок			
(вид объекта недвижимости)			
Лист № ___ Раздела 4.2	Всего листов раздела 4.2 : ___	Всего разделов: ___	Всего листов выписки: ___
11.01.2023 № 99/2023/514534023			
Кадастровый номер:		78:31:0001518:23	

Номер точки	Координаты, м		Описание закрепления на местности	Средняя квадратическая погрешность определения координат характерных точек границы части земельного участка, м
	X	Y		
1	2	3	4	5
23	92214.75	117530.27	данные отсутствуют	данные отсутствуют
23	92214.75	117530.27	данные отсутствуют	данные отсутствуют
23	92214.75	117530.27	данные отсутствуют	данные отсутствуют
23	92214.75	117530.27	данные отсутствуют	данные отсутствуют
23	92214.75	117530.27	данные отсутствуют	данные отсутствуют
23	92214.75	117530.27	данные отсутствуют	данные отсутствуют
24	92214.5	117529.39	данные отсутствуют	данные отсутствуют
24	92214.5	117529.39	данные отсутствуют	данные отсутствуют
24	92214.5	117529.39	данные отсутствуют	данные отсутствуют
24	92214.5	117529.39	данные отсутствуют	данные отсутствуют
24	92214.5	117529.39	данные отсутствуют	данные отсутствуют
24	92214.5	117529.39	данные отсутствуют	данные отсутствуют
24	92214.5	117529.39	данные отсутствуют	данные отсутствуют
24	92214.5	117529.39	данные отсутствуют	данные отсутствуют
25	92214.69	117529.3	данные отсутствуют	данные отсутствуют
25	92214.69	117529.3	данные отсутствуют	данные отсутствуют
25	92214.69	117529.3	данные отсутствуют	данные отсутствуют
25	92214.69	117529.3	данные отсутствуют	данные отсутствуют

Государственный регистратор		ФГИС ЕГРН
полное наименование должности	подпись	инициалы, фамилия

М.П.

Выписка из Единого государственного реестра недвижимости об объекте недвижимости
Сведения о частях земельного участка

Земельный участок			
(вид объекта недвижимости)			
Лист № ___ Раздела 4.2	Всего листов раздела 4.2 : ___	Всего разделов: ___	Всего листов выписки: ___
11.01.2023 № 99/2023/514534023			
Кадастровый номер:		78:31:0001518:23	

Номер точки	Координаты, м		Описание закрепления на местности	Средняя квадратическая погрешность определения координат характерных точек границы части земельного участка, м
	X	Y		
1	2	3	4	5
25	92214.69	117529.3	данные отсутствуют	данные отсутствуют
25	92214.69	117529.3	данные отсутствуют	данные отсутствуют
25	92214.69	117529.3	данные отсутствуют	данные отсутствуют
26	92214.42	117528.67	данные отсутствуют	данные отсутствуют
26	92214.42	117528.67	данные отсутствуют	данные отсутствуют
26	92214.42	117528.67	данные отсутствуют	данные отсутствуют
26	92214.42	117528.67	данные отсутствуют	данные отсутствуют
26	92214.42	117528.67	данные отсутствуют	данные отсутствуют
26	92214.42	117528.67	данные отсутствуют	данные отсутствуют
26	92214.42	117528.67	данные отсутствуют	данные отсутствуют
26	92214.42	117528.67	данные отсутствуют	данные отсутствуют
26	92214.42	117528.67	данные отсутствуют	данные отсутствуют
27	92205.6	117503.47	данные отсутствуют	данные отсутствуют
27	92205.6	117503.47	данные отсутствуют	данные отсутствуют
27	92205.6	117503.47	данные отсутствуют	данные отсутствуют
27	92205.6	117503.47	данные отсутствуют	данные отсутствуют
27	92205.6	117503.47	данные отсутствуют	данные отсутствуют
27	92205.6	117503.47	данные отсутствуют	данные отсутствуют
27	92205.6	117503.47	данные отсутствуют	данные отсутствуют
Государственный регистратор				ФГИС ЕГРН
полное наименование должности			подпись	инициалы, фамилия

М.П.

Выписка из Единого государственного реестра недвижимости об объекте недвижимости
Сведения о частях земельного участка

Земельный участок			
(вид объекта недвижимости)			
Лист № ___ Раздела 4.2	Всего листов раздела 4.2 : ___	Всего разделов: ___	Всего листов выписки: ___
11.01.2023 № 99/2023/514534023			
Кадастровый номер:		78:31:0001518:23	

Номер точки	Координаты, м		Описание закрепления на местности	Средняя квадратическая погрешность определения координат характерных точек границы части земельного участка, м
	X	Y		
1	2	3	4	5
27	92205.6	117503.47	данные отсутствуют	данные отсутствуют
27	92205.6	117503.47	данные отсутствуют	данные отсутствуют
28	92210.18	117501.76	данные отсутствуют	данные отсутствуют
28	92210.18	117501.76	данные отсутствуют	данные отсутствуют
28	92210.18	117501.76	данные отсутствуют	данные отсутствуют
28	92210.18	117501.76	данные отсутствуют	данные отсутствуют
28	92210.18	117501.76	данные отсутствуют	данные отсутствуют
29	92208.15	117496.16	данные отсутствуют	данные отсутствуют
29	92208.15	117496.16	данные отсутствуют	данные отсутствуют
29	92208.15	117496.16	данные отсутствуют	данные отсутствуют
29	92208.15	117496.16	данные отсутствуют	данные отсутствуют
29	92208.15	117496.16	данные отсутствуют	данные отсутствуют
30	92203.58	117497.82	данные отсутствуют	данные отсутствуют
30	92203.58	117497.82	данные отсутствуют	данные отсутствуют
30	92203.58	117497.82	данные отсутствуют	данные отсутствуют
30	92203.58	117497.82	данные отсутствуют	данные отсутствуют
30	92203.58	117497.82	данные отсутствуют	данные отсутствуют
30	92203.58	117497.82	данные отсутствуют	данные отсутствуют

Государственный регистратор		ФГИС ЕГРН
полное наименование должности	подпись	инициалы, фамилия

М.П.

Выписка из Единого государственного реестра недвижимости об объекте недвижимости
Сведения о частях земельного участка

Земельный участок			
(вид объекта недвижимости)			
Лист № __ Раздела 4.2	Всего листов раздела 4.2 : __	Всего разделов: __	Всего листов выписки: __
11.01.2023 № 99/2023/514534023			
Кадастровый номер:		78:31:0001518:23	

Номер точки	Координаты, м		Описание закрепления на местности	Средняя квадратическая погрешность определения координат характерных точек границы части земельного участка, м
	X	Y		
1	2	3	4	5
30	92203.58	117497.82	данные отсутствуют	данные отсутствуют
30	92203.58	117497.82	данные отсутствуют	данные отсутствуют
30	92203.58	117497.82	данные отсутствуют	данные отсутствуют
31	92201.77	117492.55	данные отсутствуют	данные отсутствуют
31	92201.77	117492.55	данные отсутствуют	данные отсутствуют
31	92201.77	117492.55	данные отсутствуют	данные отсутствуют
31	92201.77	117492.55	данные отсутствуют	данные отсутствуют
31	92201.77	117492.55	данные отсутствуют	данные отсутствуют
31	92201.77	117492.55	данные отсутствуют	данные отсутствуют
31	92201.77	117492.55	данные отсутствуют	данные отсутствуют
31	92201.77	117492.55	данные отсутствуют	данные отсутствуют
31	92201.77	117492.55	данные отсутствуют	данные отсутствуют
31	92201.77	117492.55	данные отсутствуют	данные отсутствуют
31	92201.77	117492.55	данные отсутствуют	данные отсутствуют
31	92201.77	117492.55	данные отсутствуют	данные отсутствуют
31	92201.77	117492.55	данные отсутствуют	данные отсутствуют
31	92201.77	117492.55	данные отсутствуют	данные отсутствуют
31	92201.77	117492.55	данные отсутствуют	данные отсутствуют
31	92201.77	117492.55	данные отсутствуют	данные отсутствуют
31	92201.77	117492.55	данные отсутствуют	данные отсутствуют
31	92201.77	117492.55	данные отсутствуют	данные отсутствуют
32	92201.49	117491.75	данные отсутствуют	данные отсутствуют
32	92201.49	117491.75	данные отсутствуют	данные отсутствуют

Государственный регистратор		ФГИС ЕГРН
полное наименование должности	подпись	инициалы, фамилия

М.П.

Выписка из Единого государственного реестра недвижимости об объекте недвижимости
Сведения о частях земельного участка

Земельный участок			
(вид объекта недвижимости)			
Лист № ___ Раздела 4.2	Всего листов раздела 4.2 : ___	Всего разделов: ___	Всего листов выписки: ___
11.01.2023 № 99/2023/514534023			
Кадастровый номер:		78:31:0001518:23	

Номер точки	Координаты, м		Описание закрепления на местности	Средняя квадратическая погрешность определения координат характерных точек границы части земельного участка, м
	X	Y		
1	2	3	4	5
32	92201.49	117491.75	данные отсутствуют	данные отсутствуют
32	92201.49	117491.75	данные отсутствуют	данные отсутствуют
32	92201.49	117491.75	данные отсутствуют	данные отсутствуют
32	92201.49	117491.75	данные отсутствуют	данные отсутствуют
32	92201.49	117491.75	данные отсутствуют	данные отсутствуют
32	92201.49	117491.75	данные отсутствуют	данные отсутствуют
32	92201.49	117491.75	данные отсутствуют	данные отсутствуют
32	92201.49	117491.75	данные отсутствуют	данные отсутствуют
32	92201.49	117491.75	данные отсутствуют	данные отсутствуют
32	92201.49	117491.75	данные отсутствуют	данные отсутствуют
32	92201.49	117491.75	данные отсутствуют	данные отсутствуют
32	92201.49	117491.75	данные отсутствуют	данные отсутствуют
32	92201.49	117491.75	данные отсутствуют	данные отсутствуют
32	92201.49	117491.75	данные отсутствуют	данные отсутствуют
33	92200.48	117488.88	данные отсутствуют	данные отсутствуют
33	92200.48	117488.88	данные отсутствуют	данные отсутствуют
33	92200.48	117488.88	данные отсутствуют	данные отсутствуют
33	92200.48	117488.88	данные отсутствуют	данные отсутствуют
33	92200.48	117488.88	данные отсутствуют	данные отсутствуют
33	92200.48	117488.88	данные отсутствуют	данные отсутствуют
Государственный регистратор				ФГИС ЕГРН
полное наименование должности			подпись	инициалы, фамилия

М.П.

Выписка из Единого государственного реестра недвижимости об объекте недвижимости
1612
Сведения о частях земельного участка

Земельный участок			
<small>(вид объекта недвижимости)</small>			
Лист № ___ Раздела 4.2	Всего листов раздела 4.2 : ___	Всего разделов: ___	Всего листов выписки: ___
11.01.2023 № 99/2023/514534023			
Кадастровый номер:		78:31:0001518:23	

Номер точки	Координаты, м		Описание закрепления на местности	Средняя квадратическая погрешность определения координат характерных точек границы части земельного участка, м
	X	Y		
1	2	3	4	5
33	92200.48	117488.88	данные отсутствуют	данные отсутствуют
33	92200.48	117488.88	данные отсутствуют	данные отсутствуют
33	92200.48	117488.88	данные отсутствуют	данные отсутствуют
33	92200.48	117488.88	данные отсутствуют	данные отсутствуют
33	92200.48	117488.88	данные отсутствуют	данные отсутствуют
33	92200.48	117488.88	данные отсутствуют	данные отсутствуют
33	92200.48	117488.88	данные отсутствуют	данные отсутствуют
34	92201.11	117488.67	данные отсутствуют	данные отсутствуют
34	92201.11	117488.67	данные отсутствуют	данные отсутствуют
34	92201.11	117488.67	данные отсутствуют	данные отсутствуют
34	92201.11	117488.67	данные отсутствуют	данные отсутствуют
34	92201.11	117488.67	данные отсутствуют	данные отсутствуют
34	92201.11	117488.67	данные отсутствуют	данные отсутствуют
34	92201.11	117488.67	данные отсутствуют	данные отсутствуют
34	92201.11	117488.67	данные отсутствуют	данные отсутствуют
34	92201.11	117488.67	данные отсутствуют	данные отсутствуют
34	92201.11	117488.67	данные отсутствуют	данные отсутствуют
34	92201.11	117488.67	данные отсутствуют	данные отсутствуют
34	92201.11	117488.67	данные отсутствуют	данные отсутствуют
Государственный регистратор				ФГИС ЕГРН
полное наименование должности			подпись	инициалы, фамилия

М.П.

Выписка из Единого государственного реестра недвижимости об объекте недвижимости
Сведения о частях земельного участка

Земельный участок			
(вид объекта недвижимости)			
Лист № ___ Раздела 4.2	Всего листов раздела 4.2 : ___	Всего разделов: ___	Всего листов выписки: ___
11.01.2023 № 99/2023/514534023			
Кадастровый номер:		78:31:0001518:23	

Номер точки	Координаты, м		Описание закрепления на местности	Средняя квадратическая погрешность определения координат характерных точек границы части земельного участка, м
	X	Y		
1	2	3	4	5
34	92201.11	117488.67	данные отсутствуют	данные отсутствуют
35	92225.16	117480.17	данные отсутствуют	данные отсутствуют
35	92225.16	117480.17	данные отсутствуют	данные отсутствуют
35	92225.16	117480.17	данные отсутствуют	данные отсутствуют
35	92225.16	117480.17	данные отсутствуют	данные отсутствуют
35	92225.16	117480.17	данные отсутствуют	данные отсутствуют
35	92225.16	117480.17	данные отсутствуют	данные отсутствуют
35	92225.16	117480.17	данные отсутствуют	данные отсутствуют
36	92224.56	117478.85	данные отсутствуют	данные отсутствуют
36	92224.56	117478.85	данные отсутствуют	данные отсутствуют
36	92224.56	117478.85	данные отсутствуют	данные отсутствуют
36	92224.56	117478.85	данные отсутствуют	данные отсутствуют
36	92224.56	117478.85	данные отсутствуют	данные отсутствуют
36	92224.56	117478.85	данные отсутствуют	данные отсутствуют
36	92224.56	117478.85	данные отсутствуют	данные отсутствуют
36	92224.56	117478.85	данные отсутствуют	данные отсутствуют
37	92228.99	117476.92	данные отсутствуют	данные отсутствуют
37	92228.99	117476.92	данные отсутствуют	данные отсутствуют
37	92228.99	117476.92	данные отсутствуют	данные отсутствуют
37	92228.99	117476.92	данные отсутствуют	данные отсутствуют

Государственный регистратор		ФГИС ЕГРН
полное наименование должности	подпись	инициалы, фамилия

М.П.

Выписка из Единого государственного реестра недвижимости об объекте недвижимости
Сведения о частях земельного участка

Земельный участок			
(вид объекта недвижимости)			
Лист № ___ Раздела 4.2	Всего листов раздела 4.2 : ___	Всего разделов: ___	Всего листов выписки: ___
11.01.2023 № 99/2023/514534023			
Кадастровый номер:		78:31:0001518:23	

Номер точки	Координаты, м		Описание закрепления на местности	Средняя квадратическая погрешность определения координат характерных точек границы части земельного участка, м
	X	Y		
1	2	3	4	5
37	92228.99	117476.92	данные отсутствуют	данные отсутствуют
37	92228.99	117476.92	данные отсутствуют	данные отсутствуют
37	92228.99	117476.92	данные отсутствуют	данные отсутствуют
37	92228.99	117476.92	данные отсутствуют	данные отсутствуют
38	92228.3	117475.33	данные отсутствуют	данные отсутствуют
38	92228.3	117475.33	данные отсутствуют	данные отсутствуют
38	92228.3	117475.33	данные отсутствуют	данные отсутствуют
38	92228.3	117475.33	данные отсутствуют	данные отсутствуют
38	92228.3	117475.33	данные отсутствуют	данные отсутствуют
38	92228.3	117475.33	данные отсутствуют	данные отсутствуют
38	92228.3	117475.33	данные отсутствуют	данные отсутствуют
38	92228.3	117475.33	данные отсутствуют	данные отсутствуют
38	92228.3	117475.33	данные отсутствуют	данные отсутствуют
38	92228.3	117475.33	данные отсутствуют	данные отсутствуют
39	92234.4	117473.23	данные отсутствуют	данные отсутствуют
39	92234.4	117473.23	данные отсутствуют	данные отсутствуют
39	92234.4	117473.23	данные отсутствуют	данные отсутствуют
39	92234.4	117473.23	данные отсутствуют	данные отсутствуют
39	92234.4	117473.23	данные отсутствуют	данные отсутствуют

Государственный регистратор		ФГИС ЕГРН
полное наименование должности	подпись	инициалы, фамилия

М.П.

Выписка из Единого государственного реестра недвижимости об объекте недвижимости
Сведения о частях земельного участка

Земельный участок			
(вид объекта недвижимости)			
Лист № __ Раздела 4.2	Всего листов раздела 4.2 : __	Всего разделов: __	Всего листов выписки: __
11.01.2023 № 99/2023/514534023			
Кадастровый номер:		78:31:0001518:23	

Номер точки	Координаты, м		Описание закрепления на местности	Средняя квадратическая погрешность определения координат характерных точек границы части земельного участка, м
	X	Y		
1	2	3	4	5
39	92234.4	117473.23	данные отсутствуют	данные отсутствуют
39	92234.4	117473.23	данные отсутствуют	данные отсутствуют
40	92240.47	117470.93	данные отсутствуют	данные отсутствуют
40	92240.47	117470.93	данные отсутствуют	данные отсутствуют
40	92240.47	117470.93	данные отсутствуют	данные отсутствуют
40	92240.47	117470.93	данные отсутствуют	данные отсутствуют
40	92240.47	117470.93	данные отсутствуют	данные отсутствуют
40	92240.47	117470.93	данные отсутствуют	данные отсутствуют
40	92240.47	117470.93	данные отсутствуют	данные отсутствуют
40	92240.47	117470.93	данные отсутствуют	данные отсутствуют
41	92234.81	117456	данные отсутствуют	данные отсутствуют
41	92234.81	117456	данные отсутствуют	данные отсутствуют
41	92234.81	117456	данные отсутствуют	данные отсутствуют
41	92234.81	117456	данные отсутствуют	данные отсутствуют
41	92234.81	117456	данные отсутствуют	данные отсутствуют
41	92234.81	117456	данные отсутствуют	данные отсутствуют
42	92229.11	117441.03	данные отсутствуют	данные отсутствуют
42	92229.11	117441.03	данные отсутствуют	данные отсутствуют

Государственный регистратор		ФГИС ЕГРН
полное наименование должности	подпись	инициалы, фамилия

М.П.

Выписка из Единого государственного реестра недвижимости об объекте недвижимости
Сведения о частях земельного участка

Земельный участок			
(вид объекта недвижимости)			
Лист № ___ Раздела 4.2	Всего листов раздела 4.2 : ___	Всего разделов: ___	Всего листов выписки: ___
11.01.2023 № 99/2023/514534023			
Кадастровый номер:		78:31:0001518:23	

Номер точки	Координаты, м		Описание закрепления на местности	Средняя квадратическая погрешность определения координат характерных точек границы части земельного участка, м
	X	Y		
1	2	3	4	5
42	92229.11	117441.03	данные отсутствуют	данные отсутствуют
42	92229.11	117441.03	данные отсутствуют	данные отсутствуют
42	92229.11	117441.03	данные отсутствуют	данные отсутствуют
43	92260.18	117441.26	данные отсутствуют	данные отсутствуют
43	92260.18	117441.26	данные отсутствуют	данные отсутствуют
43	92260.18	117441.26	данные отсутствуют	данные отсутствуют
43	92260.18	117441.26	данные отсутствуют	данные отсутствуют
43	92260.18	117441.26	данные отсутствуют	данные отсутствуют
43	92260.18	117441.26	данные отсутствуют	данные отсутствуют
44	92305.42	117587.57	данные отсутствуют	данные отсутствуют
44	92305.42	117587.57	данные отсутствуют	данные отсутствуют
45	92345.19	117573.46	данные отсутствуют	данные отсутствуют
46	92343.39	117568.53	данные отсутствуют	данные отсутствуют
47	92338.86	117556.84	данные отсутствуют	данные отсутствуют
47	92338.86	117556.84	данные отсутствуют	данные отсутствуют
48	92299.57	117571.15	данные отсутствуют	данные отсутствуют
48	92299.57	117571.15	данные отсутствуют	данные отсутствуют
Государственный регистратор				ФГИС ЕГРН
полное наименование должности			подпись	инициалы, фамилия

М.П.

Выписка из Единого государственного реестра недвижимости об объекте недвижимости
Сведения о частях земельного участка

Земельный участок			
(вид объекта недвижимости)			
Лист № ___ Раздела 4.2	Всего листов раздела 4.2 : ___	Всего разделов: ___	Всего листов выписки: ___
11.01.2023 № 99/2023/514534023			
Кадастровый номер:		78:31:0001518:23	

Номер точки	Координаты, м		Описание закрепления на местности	Средняя квадратическая погрешность определения координат характерных точек границы части земельного участка, м
	X	Y		
1	2	3	4	5
49	92337.95	117447.22	данные отсутствуют	данные отсутствуют
49	92337.95	117447.22	данные отсутствуют	данные отсутствуют
50	92316.65	117454.81	данные отсутствуют	данные отсутствуют
50	92316.65	117454.81	данные отсутствуют	данные отсутствуют
51	92316.21	117455.03	данные отсутствуют	данные отсутствуют
51	92316.21	117455.03	данные отсутствуют	данные отсутствуют
52	92310.76	117456.92	данные отсутствуют	данные отсутствуют
52	92310.76	117456.92	данные отсутствуют	данные отсутствуют
53	92282.63	117466.38	данные отсутствуют	данные отсутствуют
53	92282.63	117466.38	данные отсутствуют	данные отсутствуют
54	92203.71	117493.91	данные отсутствуют	данные отсутствуют
55	92204.93	117497.33	данные отсутствуют	данные отсутствуют
56	92205.79	117493.18	данные отсутствуют	данные отсутствуют
57	92204.4	117487.51	данные отсутствуют	данные отсутствуют
58	92391.82	117533.73	данные отсутствуют	данные отсутствуют
58	92391.82	117533.73	данные отсутствуют	данные отсутствуют
59	92360.75	117548.31	данные отсутствуют	данные отсутствуют
Государственный регистратор				ФГИС ЕГРН
полное наименование должности			подпись	инициалы, фамилия

М.П.

Выписка из Единого государственного реестра недвижимости об объекте недвижимости
Сведения о частях земельного участка

Земельный участок			
(вид объекта недвижимости)			
Лист № ___ Раздела 4.2	Всего листов раздела 4.2 : ___	Всего разделов: ___	Всего листов выписки: ___
11.01.2023 № 99/2023/514534023			
Кадастровый номер:		78:31:0001518:23	

Номер точки	Координаты, м		Описание закрепления на местности	Средняя квадратическая погрешность определения координат характерных точек границы части земельного участка, м
	X	Y		
1	2	3	4	5
59	92360.75	117548.31	данные отсутствуют	данные отсутствуют
60	92362.11	117550.62	данные отсутствуют	данные отсутствуют
60	92362.11	117550.62	данные отсутствуют	данные отсутствуют
61	92350.38	117557.05	данные отсутствуют	данные отсутствуют
61	92350.38	117557.05	данные отсутствуют	данные отсутствуют
62	92348.29	117553.22	данные отсутствуют	данные отсутствуют
62	92348.29	117553.22	данные отсутствуют	данные отсутствуют
63	92277.72	117578.89	данные отсутствуют	данные отсутствуют
63	92277.72	117578.89	данные отсутствуют	данные отсутствуют
64	92266.32	117582.98	данные отсутствуют	данные отсутствуют
64	92266.32	117582.98	данные отсутствуют	данные отсутствуют
65	92320.77	117425.01	данные отсутствуют	данные отсутствуют
66	92338.1	117472.73	данные отсутствуют	данные отсутствуют
67	92340.73	117471.77	данные отсутствуют	данные отсутствуют
68	92341.5	117471.55	данные отсутствуют	данные отсутствуют
69	92342.3	117471.46	данные отсутствуют	данные отсутствуют
70	92343.1	117471.51	данные отсутствуют	данные отсутствуют

Государственный регистратор		ФГИС ЕГРН
полное наименование должности	подпись	инициалы, фамилия

М.П.

Выписка из Единого государственного реестра недвижимости об объекте недвижимости
Сведения о частях земельного участка

Земельный участок			
<small>(вид объекта недвижимости)</small>			
Лист № ___ Раздела 4.2	Всего листов раздела 4.2 : ___	Всего разделов: ___	Всего листов выписки: ___
11.01.2023 № 99/2023/514534023			
Кадастровый номер:		78:31:0001518:23	

Номер точки	Координаты, м		Описание закрепления на местности	Средняя квадратическая погрешность определения координат характерных точек границы части земельного участка, м
	X	Y		
1	2	3	4	5
71	92343.89	117471.68	данные отсутствуют	данные отсутствуют
72	92344.64	117471.97	данные отсутствуют	данные отсутствуют
73	92345.33	117472.38	данные отсутствуют	данные отсутствуют
74	92345.95	117472.9	данные отсутствуют	данные отсутствуют
75	92346.47	117473.51	данные отсутствуют	данные отсутствуют
76	92346.9	117474.2	данные отсутствуют	данные отсутствуют
77	92388.74	117556.48	данные отсутствуют	данные отсутствуют
78	92389.04	117557.24	данные отсутствуют	данные отсутствуют
79	92389.23	117558.04	данные отсутствуют	данные отсутствуют
80	92389.27	117558.86	данные отсутствуют	данные отсутствуют
81	92389.18	117559.68	данные отсутствуют	данные отсутствуют
82	92388.96	117560.48	данные отсутствуют	данные отсутствуют
83	92388.61	117561.22	данные отсутствуют	данные отсутствуют
84	92388.15	117561.9	данные отсутствуют	данные отсутствуют
85	92387.58	117562.49	данные отсутствуют	данные отсутствуют
86	92386.92	117562.99	данные отсутствуют	данные отсутствуют
87	92377.12	117569.1	данные отсутствуют	данные отсутствуют

Государственный регистратор		ФГИС ЕГРН
полное наименование должности	подпись	инициалы, фамилия

М.П.

Выписка из Единого государственного реестра недвижимости об объекте недвижимости
Сведения о частях земельного участка

Земельный участок			
(вид объекта недвижимости)			
Лист № ___ Раздела 4.2	Всего листов раздела 4.2 : ___	Всего разделов: ___	Всего листов выписки: ___
11.01.2023 № 99/2023/514534023			
Кадастровый номер:		78:31:0001518:23	

Номер точки	Координаты, м		Описание закрепления на местности	Средняя квадратическая погрешность определения координат характерных точек границы части земельного участка, м
	X	Y		
1	2	3	4	5
88	92380.3	117573.89	данные отсутствуют	данные отсутствуют
89	92369.88	117576.27	данные отсутствуют	данные отсутствуют
90	92365.95	117570.35	данные отсутствуют	данные отсутствуют
91	92365.52	117569.57	данные отсутствуют	данные отсутствуют
92	92365.24	117568.72	данные отсутствуют	данные отсутствуют
93	92365.11	117567.84	данные отсутствуют	данные отсутствуют
94	92365.14	117566.96	данные отсутствуют	данные отсутствуют
95	92365.33	117566.09	данные отсутствуют	данные отсутствуют
96	92365.67	117565.27	данные отсутствуют	данные отсутствуют
97	92366.15	117564.52	данные отсутствуют	данные отсутствуют
98	92366.75	117563.87	данные отсутствуют	данные отсутствуют
99	92367.47	117563.34	данные отсутствуют	данные отсутствуют
100	92377.75	117556.93	данные отсутствуют	данные отсутствуют
101	92339.99	117482.68	данные отсутствуют	данные отсутствуют
102	92336.82	117483.84	данные отсутствуют	данные отсутствуют
103	92335.97	117484.06	данные отсутствуют	данные отсутствуют
104	92335.1	117484.14	данные отсутствуют	данные отсутствуют

Государственный регистратор		ФГИС ЕГРН
полное наименование должности	подпись	инициалы, фамилия

М.П.

Выписка из Единого государственного реестра недвижимости об объекте недвижимости
Сведения о частях земельного участка

Земельный участок			
(вид объекта недвижимости)			
Лист № ___ Раздела 4.2	Всего листов раздела 4.2 : ___	Всего разделов: ___	Всего листов выписки: ___
11.01.2023 № 99/2023/514534023			
Кадастровый номер:		78:31:0001518:23	

Номер точки	Координаты, м		Описание закрепления на местности	Средняя квадратическая погрешность определения координат характерных точек границы части земельного участка, м
	X	Y		
1	2	3	4	5
105	92334.24	117484.06	данные отсутствуют	данные отсутствуют
106	92333.39	117483.83	данные отсутствуют	данные отсутствуют
107	92332.6	117483.47	данные отсутствуют	данные отсутствуют
108	92331.89	117482.97	данные отсутствуют	данные отсутствуют
109	92331.27	117482.35	данные отсутствуют	данные отсутствуют
110	92330.77	117481.63	данные отсутствуют	данные отсутствуют
111	92330.41	117480.85	данные отсутствуют	данные отсутствуют
112	92310.61	117426.33	данные отсутствуют	данные отсутствуют
113	92302.36	117428.38	данные отсутствуют	данные отсутствуют
114	92301.51	117428.51	данные отсутствуют	данные отсутствуют
115	92300.66	117428.5	данные отсутствуют	данные отсутствуют
116	92299.81	117428.34	данные отсутствуют	данные отсутствуют
117	92299.02	117428.04	данные отсутствуют	данные отсутствуют
118	92231.61	117474.19	данные отсутствуют	данные отсутствуют
119	92242.91	117476.77	данные отсутствуют	данные отсутствуют
120	92242.92	117476.78	данные отсутствуют	данные отсутствуют
121	92242.94	117476.78	данные отсутствуют	данные отсутствуют

Государственный регистратор		ФГИС ЕГРН
полное наименование должности	подпись	инициалы, фамилия

М.П.

Выписка из Единого государственного реестра недвижимости об объекте недвижимости
Сведения о частях земельного участка

Земельный участок			
(вид объекта недвижимости)			
Лист № ___ Раздела 4.2	Всего листов раздела 4.2 : ___	Всего разделов: ___	Всего листов выписки: ___
11.01.2023 № 99/2023/514534023			
Кадастровый номер:		78:31:0001518:23	

Номер точки	Координаты, м		Описание закрепления на местности	Средняя квадратическая погрешность определения координат характерных точек границы части земельного участка, м
	X	Y		
1	2	3	4	5
122	92245.36	117477.36	данные отсутствуют	данные отсутствуют
123	92245.82	117477.53	данные отсутствуют	данные отсутствуют
124	92246.22	117477.81	данные отсутствуют	данные отсутствуют
125	92246.54	117478.18	данные отсутствуют	данные отсутствуют
126	92246.77	117478.63	данные отсутствуют	данные отсутствуют
127	92273.7	117553.51	данные отсутствуют	данные отсутствуют
128	92273.8	117553.99	данные отсутствуют	данные отсутствуют
129	92273.78	117554.49	данные отсутствуют	данные отсутствуют
130	92273.65	117554.97	данные отсутствуют	данные отсутствуют
131	92273.4	117555.4	данные отсутствуют	данные отсутствуют
132	92271.86	117557.4	данные отсутствуют	данные отсутствуют
133	92262.83	117569.15	данные отсутствуют	данные отсутствуют
134	92262.57	117569.43	данные отсутствуют	данные отсутствуют
135	92262.26	117569.66	данные отсутствуют	данные отсутствуют
136	92261.91	117569.82	данные отсутствуют	данные отсутствуют
137	92241.57	117576.91	данные отсутствуют	данные отсутствуют
138	92245.38	117590.59	данные отсутствуют	данные отсутствуют
Государственный регистратор				ФГИС ЕГРН
полное наименование должности			подпись	инициалы, фамилия

М.П.

Выписка из Единого государственного реестра недвижимости об объекте недвижимости
Сведения о частях земельного участка

Земельный участок			
(вид объекта недвижимости)			
Лист № ___ Раздела 4.2	Всего листов раздела 4.2 : ___	Всего разделов: ___	Всего листов выписки: ___
11.01.2023 № 99/2023/514534023			
Кадастровый номер:		78:31:0001518:23	

Номер точки	Координаты, м		Описание закрепления на местности	Средняя квадратическая погрешность определения координат характерных точек границы части земельного участка, м
	X	Y		
1	2	3	4	5
139	92255.16	117621.22	данные отсутствуют	данные отсутствуют
140	92251.49	117622.86	данные отсутствуют	данные отсутствуют
141	92241.56	117591.78	данные отсутствуют	данные отсутствуют
142	92237.21	117576.18	данные отсутствуют	данные отсутствуют
143	92237.13	117575.68	данные отсутствуют	данные отсутствуют
144	92237.19	117575.18	данные отсутствуют	данные отсутствуют
145	92237.36	117574.71	данные отсутствуют	данные отсутствуют
146	92237.65	117574.3	данные отсутствуют	данные отсутствуют
147	92238.03	117573.97	данные отсутствуют	данные отсутствуют
148	92238.48	117573.75	данные отсутствуют	данные отсутствуют
149	92260.03	117566.24	данные отсутствуют	данные отсутствуют
150	92269.56	117553.83	данные отсутствуют	данные отсутствуют
151	92243.37	117481	данные отсутствуют	данные отсутствуют
152	92242.01	117480.67	данные отсутствуют	данные отсутствуют
153	92227.83	117477.42	данные отсутствуют	данные отсутствуют
154	92203.84	117487.71	данные отсутствуют	данные отсутствуют
155	92204.18	117488.45	данные отсутствуют	данные отсутствуют
Государственный регистратор				ФГИС ЕГРН
полное наименование должности			подпись	инициалы, фамилия

М.П.

Выписка из Единого государственного реестра недвижимости об объекте недвижимости
Сведения о частях земельного участка

Земельный участок			
(вид объекта недвижимости)			
Лист № ___ Раздела 4.2	Всего листов раздела 4.2 : ___	Всего разделов: ___	Всего листов выписки: ___
11.01.2023 № 99/2023/514534023			
Кадастровый номер:		78:31:0001518:23	

Номер точки	Координаты, м		Описание закрепления на местности	Средняя квадратическая погрешность определения координат характерных точек границы части земельного участка, м
	X	Y		
1	2	3	4	5
156	92204.4	117489.23	данные отсутствуют	данные отсутствуют
157	92204.49	117490.05	данные отсутствуют	данные отсутствуют
158	92204.44	117490.86	данные отсутствуют	данные отсутствуют
159	92204.26	117491.66	данные отсутствуют	данные отсутствуют
160	92203.95	117492.42	данные отсутствуют	данные отсутствуют
161	92203.52	117493.12	данные отсутствуют	данные отсутствуют
162	92202.99	117493.73	данные отсутствуют	данные отсутствуют
163	92202.36	117494.26	данные отсутствуют	данные отсутствуют
164	92213.23	117525.26	данные отсутствуют	данные отсутствуют
165	92214.07	117525.23	данные отсутствуют	данные отсутствуют
166	92214.92	117525.34	данные отсутствуют	данные отсутствуют
167	92215.72	117525.6	данные отсутствуют	данные отсутствуют
168	92216.48	117525.99	данные отсутствуют	данные отсутствуют
169	92217.16	117526.5	данные отсутствуют	данные отсутствуют
170	92217.74	117527.12	данные отсутствуют	данные отсутствуют
171	92218.21	117527.83	данные отсутствуют	данные отсутствуют
172	92218.55	117528.61	данные отсутствуют	данные отсутствуют
Государственный регистратор				ФГИС ЕГРН
полное наименование должности			подпись	инициалы, фамилия

М.П.

Выписка из Единого государственного реестра недвижимости об объекте недвижимости
Сведения о частях земельного участка

Земельный участок			
(вид объекта недвижимости)			
Лист № ___ Раздела 4.2	Всего листов раздела 4.2 : ___	Всего разделов: ___	Всего листов выписки: ___
11.01.2023 № 99/2023/514534023			
Кадастровый номер:		78:31:0001518:23	

Номер точки	Координаты, м		Описание закрепления на местности	Средняя квадратическая погрешность определения координат характерных точек границы части земельного участка, м
	X	Y		
1	2	3	4	5
173	92218.75	117529.44	данные отсутствуют	данные отсутствуют
174	92218.81	117530.28	данные отсутствуют	данные отсутствуют
175	92218.73	117531.13	данные отсутствуют	данные отсутствуют
176	92218.51	117531.95	данные отсутствуют	данные отсутствуют
177	92218.15	117532.72	данные отсутствуют	данные отсутствуют
178	92217.66	117533.41	данные отсутствуют	данные отсутствуют
179	92217.06	117534.02	данные отсутствуют	данные отсутствуют
180	92216.38	117534.52	данные отсутствуют	данные отсутствуют
181	92206.95	117502.97	данные отсутствуют	данные отсутствуют
182	92250.06	117623.5	данные отсутствуют	данные отсутствуют
183	92339.36	117627.55	данные отсутствуют	данные отсутствуют
184	92310.2	117638.58	данные отсутствуют	данные отсутствуют
185	92329.72	117630.35	данные отсутствуют	данные отсутствуют
186	92325.87	117620.2	данные отсутствуют	данные отсутствуют
187	92328	117619.3	данные отсутствуют	данные отсутствуют
188	92328.42	117620.11	данные отсутствуют	данные отсутствуют
189	92330.21	117619.34	данные отсутствуют	данные отсутствуют

Государственный регистратор		ФГИС ЕГРН
полное наименование должности	подпись	инициалы, фамилия

М.П.

Выписка из Единого государственного реестра недвижимости об объекте недвижимости
Сведения о частях земельного участка

Земельный участок			
(вид объекта недвижимости)			
Лист № ___ Раздела 4.2	Всего листов раздела 4.2 : ___	Всего разделов: ___	Всего листов выписки: ___
11.01.2023 № 99/2023/514534023			
Кадастровый номер:		78:31:0001518:23	

Номер точки	Координаты, м		Описание закрепления на местности	Средняя квадратическая погрешность определения координат характерных точек границы части земельного участка, м
	X	Y		
1	2	3	4	5
190	92329.89	117618.54	данные отсутствуют	данные отсутствуют
191	92335.08	117616.29	данные отсутствуют	данные отсутствуют
192	92208.39	117496.81	данные отсутствуют	данные отсутствуют
193	92200.51	117488.96	данные отсутствуют	данные отсутствуют
194	92225.24	117480.37	данные отсутствуют	данные отсутствуют
195	92227.08	117477.75	данные отсутствуют	данные отсутствуют
196	92228.48	117475.75	данные отсутствуют	данные отсутствуют
197	92228.94	117475.11	данные отсутствуют	данные отсутствуют
198	92237.46	117462.99	данные отсутствуют	данные отсутствуют
199	92247.01	117449.39	данные отсутствуют	данные отсутствуют
200	92250.09	117444.91	данные отсутствуют	данные отсутствуют
201	92250.05	117444.81	данные отсутствуют	данные отсутствуют
202	92248.76	117441.18	данные отсутствуют	данные отсутствуют
203	92266.92	117438.97	данные отсутствуют	данные отсутствуют
204	92266.67	117439.7	данные отсутствуют	данные отсутствуют
205	92266.31	117440.39	данные отсутствуют	данные отсутствуют
206	92265.86	117441.02	данные отсутствуют	данные отсутствуют
Государственный регистратор				ФГИС ЕГРН
полное наименование должности			подпись	инициалы, фамилия

М.П.

Выписка из Единого государственного реестра недвижимости об объекте недвижимости
Сведения о частях земельного участка

Земельный участок			
(вид объекта недвижимости)			
Лист № ___ Раздела 4.2	Всего листов раздела 4.2 : ___	Всего разделов: ___	Всего листов выписки: ___
11.01.2023 № 99/2023/514534023			
Кадастровый номер:		78:31:0001518:23	

Номер точки	Координаты, м		Описание закрепления на местности	Средняя квадратическая погрешность определения координат характерных точек границы части земельного участка, м
	X	Y		
1	2	3	4	5
207	92265.31	117441.57	данные отсутствуют	данные отсутствуют
208	92264.68	117442.03	данные отсутствуют	данные отсутствуют
209	92263.99	117442.39	данные отсутствуют	данные отсутствуют
210	92260.68	117447.15	данные отсутствуют	данные отсутствуют
211	92255.23	117455.08	данные отсутствуют	данные отсутствуют
212	92232.5	117487.44	данные отсутствуют	данные отсутствуют
213	92232	117488.03	данные отсутствуют	данные отсутствуют
214	92231.41	117488.55	данные отсутствуют	данные отсутствуют
215	92230.76	117488.97	данные отсутствуют	данные отсутствуют
216	92230.05	117489.29	данные отсутствуют	данные отсутствуют
217	92212.68	117523.69	данные отсутствуют	данные отсутствуют
218	92209.37	117514.25	данные отсутствуют	данные отсутствуют
219	92250.03	117500.74	данные отсутствуют	данные отсутствуют
220	92252.48	117507.63	данные отсутствуют	данные отсутствуют
221	92250.45	117508.35	данные отсутствуют	данные отсутствуют
222	92251.31	117510.86	данные отсутствуют	данные отсутствуют
223	92243.57	117441.14	данные отсутствуют	данные отсутствуют

Государственный регистратор		ФГИС ЕГРН
полное наименование должности	подпись	инициалы, фамилия

М.П.

Выписка из Единого государственного реестра недвижимости об объекте недвижимости
Сведения о частях земельного участка

Земельный участок			
(вид объекта недвижимости)			
Лист № ___ Раздела 4.2	Всего листов раздела 4.2 : ___	Всего разделов: ___	Всего листов выписки: ___
11.01.2023 № 99/2023/514534023			
Кадастровый номер:		78:31:0001518:23	

Номер точки	Координаты, м		Описание закрепления на местности	Средняя квадратическая погрешность определения координат характерных точек границы части земельного участка, м
	X	Y		
1	2	3	4	5
224	92248.85	117441.18	данные отсутствуют	данные отсутствуют
224	92248.85	117441.18	данные отсутствуют	данные отсутствуют
224	92248.85	117441.18	данные отсутствуют	данные отсутствуют
225	92249.03	117441.73	данные отсутствуют	данные отсутствуют
226	92250.65	117441.19	данные отсутствуют	данные отсутствуют
227	92256.78	117441.23	данные отсутствуют	данные отсутствуют
228	92253.34	117444.34	данные отсутствуют	данные отсутствуют
229	92253	117444.59	данные отсутствуют	данные отсутствуют
230	92252.63	117444.76	данные отсутствуют	данные отсутствуют
231	92250.32	117445.52	данные отсутствуют	данные отсутствуют
232	92250.4	117446.05	данные отсутствуют	данные отсутствуют
233	92250.34	117446.6	данные отсутствуют	данные отсутствуют
233	92250.34	117446.6	данные отсутствуют	данные отсутствуют
233	92250.34	117446.6	данные отсутствуют	данные отсутствуют
234	92250.17	117447.04	данные отсутствуют	данные отсутствуют
235	92249.9	117447.42	данные отсутствуют	данные отсутствуют
236	92249.54	117447.74	данные отсутствуют	данные отсутствуют
Государственный регистратор				ФГИС ЕГРН
полное наименование должности			подпись	инициалы, фамилия

М.П.

Выписка из Единого государственного реестра недвижимости об объекте недвижимости
Сведения о частях земельного участка

Земельный участок			
(вид объекта недвижимости)			
Лист № ___ Раздела 4.2	Всего листов раздела 4.2 : ___	Всего разделов: ___	Всего листов выписки: ___
11.01.2023 № 99/2023/514534023			
Кадастровый номер:		78:31:0001518:23	

Номер точки	Координаты, м		Описание закрепления на местности	Средняя квадратическая погрешность определения координат характерных точек границы части земельного участка, м
	X	Y		
1	2	3	4	5
237	92249.13	117447.96	данные отсутствуют	данные отсутствуют
238	92247.23	117448.71	данные отсутствуют	данные отсутствуют
239	92246.68	117448.84	данные отсутствуют	данные отсутствуют
240	92246.12	117448.87	данные отсутствуют	данные отсутствуют
241	92244.56	117448.72	данные отсутствуют	данные отсутствуют
241	92244.56	117448.72	данные отсутствуют	данные отсутствуют
241	92244.56	117448.72	данные отсутствуют	данные отсутствуют
242	92241.36	117449.96	данные отсутствуют	данные отсутствуют
243	92236.79	117451.66	данные отсутствуют	данные отсутствуют
243	92236.79	117451.66	данные отсутствуют	данные отсутствуют
243	92236.79	117451.66	данные отсутствуют	данные отсутствуют
244	92236.3	117451.78	данные отсутствуют	данные отсутствуют
245	92235.81	117451.77	данные отсутствуют	данные отсутствуют
246	92235.33	117451.68	данные отсутствуют	данные отсутствуют
246	92235.33	117451.68	данные отсутствуют	данные отсутствуют
246	92235.33	117451.68	данные отсутствуют	данные отсутствуют
247	92233.44	117452.39	данные отсутствуют	данные отсутствуют
Государственный регистратор				ФГИС ЕГРН
полное наименование должности			подпись	инициалы, фамилия

М.П.

Выписка из Единого государственного реестра недвижимости об объекте недвижимости
Сведения о частях земельного участка

Земельный участок			
(вид объекта недвижимости)			
Лист № ___ Раздела 4.2	Всего листов раздела 4.2 : ___	Всего разделов: ___	Всего листов выписки: ___
11.01.2023 № 99/2023/514534023			
Кадастровый номер:		78:31:0001518:23	

Номер точки	Координаты, м		Описание закрепления на местности	Средняя квадратическая погрешность определения координат характерных точек границы части земельного участка, м
	X	Y		
1	2	3	4	5
248	92231.61	117447.6	данные отсутствуют	данные отсутствуют
249	92239.18	117444.87	данные отсутствуют	данные отсутствуют
250	92244.29	117443.24	данные отсутствуют	данные отсутствуют
251	92240.47	117601.8	данные отсутствуют	данные отсутствуют
252	92239.1	117598.04	данные отсутствуют	данные отсутствуют
253	92239.58	117597.85	данные отсутствуют	данные отсутствуют
254	92240.08	117597.72	данные отсутствуют	данные отсутствуют
255	92240.6	117597.74	данные отсутствуют	данные отсутствуют
256	92241.11	117597.89	данные отсутствуют	данные отсутствуют
257	92241.55	117598.16	данные отсутствуют	данные отсутствуют
258	92241.91	117598.54	данные отсутствуют	данные отсутствуют
259	92242.16	117599	данные отсутствуют	данные отсутствуют
260	92242.28	117599.51	данные отсутствуют	данные отсутствуют
261	92242.26	117600.03	данные отсутствуют	данные отсутствуют
262	92242.12	117600.53	данные отсутствуют	данные отсутствуют
263	92241.84	117600.98	данные отсутствуют	данные отсутствуют
264	92241.46	117601.34	данные отсутствуют	данные отсутствуют

Государственный регистратор		ФГИС ЕГРН
полное наименование должности	подпись	инициалы, фамилия

М.П.

Выписка из Единого государственного реестра недвижимости об объекте недвижимости
Сведения о частях земельного участка

Земельный участок			
(вид объекта недвижимости)			
Лист № ___ Раздела 4.2	Всего листов раздела 4.2 : ___	Всего разделов: ___	Всего листов выписки: ___
11.01.2023 № 99/2023/514534023			
Кадастровый номер:		78:31:0001518:23	

Номер точки	Координаты, м		Описание закрепления на местности	Средняя квадратическая погрешность определения координат характерных точек границы части земельного участка, м
	X	Y		
1	2	3	4	5
265	92241.01	117601.59	данные отсутствуют	данные отсутствуют
266	92313.07	117501.29	данные отсутствуют	данные отсутствуют
267	92311.99	117502.21	данные отсутствуют	данные отсутствуют
268	92314.69	117514.75	данные отсутствуют	данные отсутствуют
269	92316.2	117515.74	данные отсутствуют	данные отсутствуют
270	92316.63	117516.02	данные отсутствуют	данные отсутствуют
271	92321.1	117518.97	данные отсутствуют	данные отсутствуют
272	92323.48	117520.54	данные отсутствуют	данные отсутствуют
273	92323.74	117520.74	данные отсутствуют	данные отсутствуют
274	92338.96	117534.86	данные отсутствуют	данные отсутствуют
275	92339.26	117535.22	данные отсутствуют	данные отсутствуют
276	92339.48	117535.66	данные отсутствуют	данные отсутствуют
277	92340.1	117537.38	данные отсутствуют	данные отсутствуют
278	92340.53	117538.59	данные отсутствуют	данные отсутствуют
279	92341.69	117541.86	данные отсутствуют	данные отсутствуют
280	92342.17	117541.71	данные отсутствуют	данные отсутствуют
281	92342.67	117541.68	данные отсутствуют	данные отсутствуют

Государственный регистратор		ФГИС ЕГРН
полное наименование должности	подпись	инициалы, фамилия

М.П.

Выписка из Единого государственного реестра недвижимости об объекте недвижимости
Сведения о частях земельного участка

Земельный участок			
(вид объекта недвижимости)			
Лист № ___ Раздела 4.2	Всего листов раздела 4.2 : ___	Всего разделов: ___	Всего листов выписки: ___
11.01.2023 № 99/2023/514534023			
Кадастровый номер:		78:31:0001518:23	

Номер точки	Координаты, м		Описание закрепления на местности	Средняя квадратическая погрешность определения координат характерных точек границы части земельного участка, м
	X	Y		
1	2	3	4	5
282	92343.17	117541.79	данные отсутствуют	данные отсутствуют
283	92343.62	117542.01	данные отсутствуют	данные отсутствуют
284	92344.01	117542.33	данные отсутствуют	данные отсутствуют
285	92344.31	117542.75	данные отсутствуют	данные отсутствуют
286	92343.06	117543.5	данные отсутствуют	данные отсутствуют
287	92343.23	117543.84	данные отсутствуют	данные отсутствуют
288	92339.88	117546.32	данные отсутствуют	данные отсутствуют
289	92339.38	117546.09	данные отсутствуют	данные отсутствуют
290	92338.97	117545.74	данные отсутствуют	данные отсутствуют
291	92338.66	117545.29	данные отсутствуют	данные отсутствуют
292	92338.49	117544.79	данные отсутствуют	данные отсутствуют
293	92336.76	117539.93	данные отсутствуют	данные отсутствуют
294	92336.32	117538.71	данные отсутствуют	данные отсутствуют
295	92335.88	117537.46	данные отсутствуют	данные отсутствуют
296	92321.14	117523.79	данные отсутствуют	данные отсутствуют
297	92318.9	117522.31	данные отсутствуют	данные отсутствуют
298	92314.44	117519.37	данные отсутствуют	данные отсутствуют
Государственный регистратор				ФГИС ЕГРН
полное наименование должности			подпись	инициалы, фамилия

М.П.

Выписка из Единого государственного реестра недвижимости об объекте недвижимости
Сведения о частях земельного участка

Земельный участок			
(вид объекта недвижимости)			
Лист № ___ Раздела 4.2	Всего листов раздела 4.2 : ___	Всего разделов: ___	Всего листов выписки: ___
11.01.2023 № 99/2023/514534023			
Кадастровый номер:		78:31:0001518:23	

Номер точки	Координаты, м		Описание закрепления на местности	Средняя квадратическая погрешность определения координат характерных точек границы части земельного участка, м
	X	Y		
1	2	3	4	5
299	92311.81	117517.64	данные отсутствуют	данные отсутствуют
300	92311.41	117517.3	данные отсутствуют	данные отсутствуют
301	92311.12	117516.87	данные отсутствуют	данные отсутствуют
302	92310.96	117516.39	данные отсутствуют	данные отсутствуют
303	92307.83	117501.9	данные отсутствуют	данные отсутствуют
304	92307.18	117499.12	данные отсутствуют	данные отсутствуют
305	92307.06	117498.56	данные отсутствуют	данные отсутствуют
306	92306.51	117496.18	данные отсутствуют	данные отсутствуют
307	92305.18	117494.94	данные отсутствуют	данные отсутствуют
308	92298.47	117488.95	данные отсутствуют	данные отсутствуют
309	92288.58	117480.12	данные отсутствуют	данные отсутствуют
310	92276.46	117469.32	данные отсутствуют	данные отсутствуют
311	92273.82	117467.82	данные отсутствуют	данные отсутствуют
312	92273.24	117467.58	данные отсутствуют	данные отсутствуют
313	92273.04	117468.01	данные отсутствуют	данные отсутствуют
314	92272.75	117468.39	данные отсутствуют	данные отсутствуют
315	92272.2	117466.84	данные отсутствуют	данные отсутствуют

Государственный регистратор		ФГИС ЕГРН
полное наименование должности	подпись	инициалы, фамилия

М.П.

Выписка из Единого государственного реестра недвижимости об объекте недвижимости
Сведения о частях земельного участка

Земельный участок			
(вид объекта недвижимости)			
Лист № ___ Раздела 4.2	Всего листов раздела 4.2 : ___	Всего разделов: ___	Всего листов выписки: ___
11.01.2023 № 99/2023/514534023			
Кадастровый номер:		78:31:0001518:23	

Номер точки	Координаты, м		Описание закрепления на местности	Средняя квадратическая погрешность определения координат характерных точек границы части земельного участка, м
	X	Y		
1	2	3	4	5
316	92269.51	117467.76	данные отсутствуют	данные отсутствуют
317	92269.38	117467.41	данные отсутствуют	данные отсутствуют
318	92269.33	117467.04	данные отсутствуют	данные отсутствуют
319	92269.36	117466.68	данные отсутствуют	данные отсутствуют
320	92269.61	117465	данные отсутствуют	данные отсутствуют
321	92269.67	117463.95	данные отсутствуют	данные отсутствуют
322	92269.81	117463.47	данные отсутствуют	данные отсутствуют
323	92270.07	117463.05	данные отсутствуют	данные отсутствуют
324	92270.42	117462.7	данные отсутствуют	данные отсутствуют
325	92270.85	117462.45	данные отсутствуют	данные отсутствуют
326	92271.33	117462.32	данные отсутствуют	данные отсутствуют
327	92271.82	117462.31	данные отсутствуют	данные отсутствуют
328	92272.31	117462.42	данные отсутствуют	данные отсутствуют
329	92274.05	117463.35	данные отсутствуют	данные отсутствуют
330	92275.78	117464.34	данные отсутствуют	данные отсутствуют
331	92278.61	117465.94	данные отсутствуют	данные отсутствуют
332	92278.96	117466.19	данные отсутствуют	данные отсутствуют

Государственный регистратор		ФГИС ЕГРН
полное наименование должности	подпись	инициалы, фамилия

М.П.

Выписка из Единого государственного реестра недвижимости об объекте недвижимости
Сведения о частях земельного участка

Земельный участок			
<small>(вид объекта недвижимости)</small>			
Лист № ___ Раздела 4.2	Всего листов раздела 4.2 : ___	Всего разделов: ___	Всего листов выписки: ___
11.01.2023 № 99/2023/514534023			
Кадастровый номер:		78:31:0001518:23	

Номер точки	Координаты, м		Описание закрепления на местности	Средняя квадратическая погрешность определения координат характерных точек границы части земельного участка, м
	X	Y		
1	2	3	4	5
333	92291.24	117477.14	данные отсутствуют	данные отсутствуют
334	92301.13	117485.97	данные отсутствуют	данные отсутствуют
335	92307.86	117491.97	данные отсутствуют	данные отсутствуют
336	92309.69	117493.68	данные отсутствуют	данные отсутствуют
337	92309.94	117493.97	данные отсутствуют	данные отсутствуют
338	92310.14	117494.31	данные отсутствуют	данные отсутствуют
339	92310.27	117494.69	данные отсутствуют	данные отсутствуют
340	92310.96	117497.67	данные отсутствуют	данные отсутствуют
341	92310.99	117497.82	данные отсутствуют	данные отсутствуют
342	92311.33	117497.61	данные отсутствуют	данные отсутствуют
343	92311.71	117497.47	данные отсутствуют	данные отсутствуют
344	92312.15	117498.71	данные отсутствуют	данные отсутствуют
345	92352.2	117580.93	данные отсутствуют	данные отсутствуют
346	92348.35	117582.1	данные отсутствуют	данные отсутствуют
347	92345.84	117576.1	данные отсутствуют	данные отсутствуют
348	92345.71	117575.7	данные отсутствуют	данные отсутствуют
349	92345.68	117575.29	данные отсутствуют	данные отсутствуют

Государственный регистратор		ФГИС ЕГРН
полное наименование должности	подпись	инициалы, фамилия

М.П.

Выписка из Единого государственного реестра недвижимости об объекте недвижимости
Сведения о частях земельного участка

Земельный участок			
(вид объекта недвижимости)			
Лист № ___ Раздела 4.2	Всего листов раздела 4.2 : ___	Всего разделов: ___	Всего листов выписки: ___
11.01.2023 № 99/2023/514534023			
Кадастровый номер:		78:31:0001518:23	

Номер точки	Координаты, м		Описание закрепления на местности	Средняя квадратическая погрешность определения координат характерных точек границы части земельного участка, м
	X	Y		
1	2	3	4	5
350	92345.76	117571.7	данные отсутствуют	данные отсутствуют
351	92345.79	117569.98	данные отсутствуют	данные отсутствуют
352	92345.09	117567.86	данные отсутствуют	данные отсутствуют
353	92346.96	117567.12	данные отсутствуют	данные отсутствуют
354	92346.31	117565.49	данные отсутствуют	данные отсутствуют
355	92346.83	117565.36	данные отсутствуют	данные отсутствуют
356	92347.37	117565.38	данные отсутствуют	данные отсутствуют
357	92347.88	117565.54	данные отсутствуют	данные отсутствуют
358	92348.34	117565.83	данные отсутствуют	данные отсутствуют
359	92348.69	117566.24	данные отсутствуют	данные отсутствуют
360	92348.93	117566.73	данные отсутствуют	данные отсутствуют
361	92349.7	117569.04	данные отсутствуют	данные отсутствуют
362	92349.79	117569.67	данные отсутствуют	данные отсутствуют
363	92349.79	117570.32	данные отсутствуют	данные отсутствуют
364	92349.76	117571.78	данные отсутствуют	данные отсутствуют
365	92349.69	117574.95	данные отсутствуют	данные отсутствуют
366	92208.26	117502.48	данные отсутствуют	данные отсутствуют
Государственный регистратор				ФГИС ЕГРН
полное наименование должности			подпись	инициалы, фамилия

М.П.

Выписка из Единого государственного реестра недвижимости об объекте недвижимости
Сведения о частях земельного участка

Земельный участок			
(вид объекта недвижимости)			
Лист № ___ Раздела 4.2	Всего листов раздела 4.2 : ___	Всего разделов: ___	Всего листов выписки: ___
11.01.2023 № 99/2023/514534023			
Кадастровый номер:		78:31:0001518:23	

Номер точки	Координаты, м		Описание закрепления на местности	Средняя квадратическая погрешность определения координат характерных точек границы части земельного участка, м
	X	Y		
1	2	3	4	5
367	92208.44	117502.94	данные отсутствуют	данные отсутствуют
368	92208.49	117503.3	данные отсутствуют	данные отсутствуют
369	92208.41	117503.67	данные отсутствуют	данные отсутствуют
370	92208.21	117503.98	данные отсутствуют	данные отсутствуют
371	92207.91	117504.2	данные отсутствуют	данные отсутствуют
372	92206.58	117504.8	данные отсутствуют	данные отсутствуют
373	92206.51	117504.83	данные отсутствуют	данные отсутствуют
374	92206.12	117504.96	данные отсутствуют	данные отсутствуют
375	92257.58	117620.14	данные отсутствуют	данные отсутствуют
376	92255.62	117621.02	данные отсутствуют	данные отсутствуют
377	92254.91	117619	данные отсутствуют	данные отсутствуют
378	92253.13	117613.88	данные отсутствуют	данные отсутствуют
379	92252.83	117613.01	данные отсутствуют	данные отсутствуют
380	92252.46	117611.96	данные отсутствуют	данные отсутствуют
381	92250.37	117612.73	данные отсутствуют	данные отсутствуют
382	92249.98	117612.8	данные отсутствуют	данные отсутствуют
383	92249.59	117612.77	данные отсутствуют	данные отсутствуют
Государственный регистратор				ФГИС ЕГРН
полное наименование должности			подпись	инициалы, фамилия

М.П.

Выписка из Единого государственного реестра недвижимости об объекте недвижимости
Сведения о частях земельного участка

Земельный участок			
(вид объекта недвижимости)			
Лист № ___ Раздела 4.2	Всего листов раздела 4.2 : ___	Всего разделов: ___	Всего листов выписки: ___
11.01.2023 № 99/2023/514534023			
Кадастровый номер:		78:31:0001518:23	

Номер точки	Координаты, м		Описание закрепления на местности	Средняя квадратическая погрешность определения координат характерных точек границы части земельного участка, м
	X	Y		
1	2	3	4	5
384	92249.23	117612.62	данные отсутствуют	данные отсутствуют
385	92248.93	117612.37	данные отсутствуют	данные отсутствуют
386	92248.71	117612.02	данные отсутствуют	данные отсутствуют
387	92245.33	117604.15	данные отсутствуют	данные отсутствуют
388	92251.67	117622.78	данные отсутствуют	данные отсутствуют
389	92249.58	117623.72	данные отсутствуют	данные отсутствуют
390	92240.07	117595.76	данные отсутствуют	данные отсутствуют
391	92238.49	117596.36	данные отсутствуют	данные отсутствуют
392	92237.56	117593.83	данные отсутствуют	данные отсутствуют
393	92241.4	117592.32	данные отсутствуют	данные отсутствуют
394	92241.87	117592.21	данные отсутствуют	данные отсутствуют
395	92242.36	117592.26	данные отсутствуют	данные отсутствуют
396	92242.81	117592.46	данные отсутствуют	данные отсутствуют
397	92243.17	117592.79	данные отсутствуют	данные отсутствуют
398	92243.41	117593.22	данные отсутствуют	данные отсутствуют
399	92244.09	117595.06	данные отсутствуют	данные отсутствуют
400	92245.63	117599.29	данные отсутствуют	данные отсутствуют
Государственный регистратор				ФГИС ЕГРН
полное наименование должности			подпись	инициалы, фамилия

М.П.

Выписка из Единого государственного реестра недвижимости об объекте недвижимости
Сведения о частях земельного участка

Земельный участок			
<small>(вид объекта недвижимости)</small>			
Лист № ___ Раздела 4.2	Всего листов раздела 4.2 : ___	Всего разделов: ___	Всего листов выписки: ___
11.01.2023 № 99/2023/514534023			
Кадастровый номер:		78:31:0001518:23	

Номер точки	Координаты, м		Описание закрепления на местности	Средняя квадратическая погрешность определения координат характерных точек границы части земельного участка, м
	X	Y		
1	2	3	4	5
401	92245.97	117600.2	данные отсутствуют	данные отсутствуют
402	92250.36	117610.45	данные отсутствуют	данные отсутствуют
403	92252.5	117609.67	данные отсутствуют	данные отсутствуют
404	92252.91	117609.6	данные отсутствуют	данные отсутствуют
405	92253.33	117609.67	данные отсутствуют	данные отсутствуют
406	92253.7	117609.85	данные отсутствуют	данные отсутствуют
407	92254.01	117610.15	данные отсутствуют	данные отсутствуют
408	92254.2	117610.47	данные отсутствуют	данные отсутствуют
409	92254.85	117612.31	данные отсутствуют	данные отсутствуют
410	92255.15	117613.17	данные отсутствуют	данные отсутствуют
411	92256.93	117618.29	данные отсутствуют	данные отсутствуют
412	92356.39	117611.51	данные отсутствуют	данные отсутствуют
413	92357.79	117614.83	данные отсутствуют	данные отсутствуют
414	92355.09	117620.88	данные отсутствуют	данные отсутствуют
415	92318.39	117636.43	данные отсутствуют	данные отсутствуют
416	92318.14	117635.85	данные отсутствуют	данные отсутствуют
417	92318.05	117635.48	данные отсутствуют	данные отсутствуют

Государственный регистратор		ФГИС ЕГРН
полное наименование должности	подпись	инициалы, фамилия

М.П.

Выписка из Единого государственного реестра недвижимости об объекте недвижимости
Сведения о частях земельного участка

Земельный участок			
(вид объекта недвижимости)			
Лист № ___ Раздела 4.2	Всего листов раздела 4.2 : ___	Всего разделов: ___	Всего листов выписки: ___
11.01.2023 № 99/2023/514534023			
Кадастровый номер:		78:31:0001518:23	

Номер точки	Координаты, м		Описание закрепления на местности	Средняя квадратическая погрешность определения координат характерных точек границы части земельного участка, м
	X	Y		
1	2	3	4	5
418	92318.08	117635.11	данные отсутствуют	данные отсутствуют
419	92318.22	117634.76	данные отсутствуют	данные отсутствуют
420	92318.46	117634.48	данные отсутствуют	данные отсутствуют
421	92318.78	117634.28	данные отсутствуют	данные отсутствуют
422	92323.19	117632.42	данные отсутствуют	данные отсутствуют
423	92353.29	117619.66	данные отсутствуют	данные отсутствуют
424	92356.16	117613.22	данные отсутствуют	данные отсутствуют
425	92356.17	117613.14	данные отсутствуют	данные отсутствуют
426	92356.24	117612.41	данные отсутствуют	данные отсутствуют
427	92356.27	117612.1	данные отсутствуют	данные отсутствуют
428	92356.28	117612.05	данные отсутствуют	данные отсутствуют
429	92356.29	117611.99	данные отсутствуют	данные отсутствуют
430	92309.68	117424.41	данные отсутствуют	данные отсутствуют
431	92316.27	117427.82	данные отсутствуют	данные отсутствуют
432	92317.27	117428.31	данные отсутствуют	данные отсутствуют
433	92317.35	117428.35	данные отсутствуют	данные отсутствуют
434	92322.41	117431.36	данные отсутствуют	данные отсутствуют

Государственный регистратор		ФГИС ЕГРН
полное наименование должности	подпись	инициалы, фамилия

М.П.

Выписка из Единого государственного реестра недвижимости об объекте недвижимости
Сведения о частях земельного участка

Земельный участок			
(вид объекта недвижимости)			
Лист № ___ Раздела 4.2	Всего листов раздела 4.2 : ___	Всего разделов: ___	Всего листов выписки: ___
11.01.2023 № 99/2023/514534023			
Кадастровый номер:		78:31:0001518:23	

Номер точки	Координаты, м		Описание закрепления на местности	Средняя квадратическая погрешность определения координат характерных точек границы части земельного участка, м
	X	Y		
1	2	3	4	5
435	92322.48	117431.41	данные отсутствуют	данные отсутствуют
436	92323.41	117432.08	данные отсутствуют	данные отсутствуют
437	92323.48	117432.13	данные отсутствуют	данные отсутствуют
438	92323.74	117432.48	данные отсутствуют	данные отсутствуют
439	92333.9	117455.21	данные отсутствуют	данные отсутствуют
440	92335.78	117459.1	данные отсутствуют	данные отсутствуют
441	92338.5	117465.72	данные отсутствуют	данные отсутствуют
442	92338.65	117465.72	данные отсутствуют	данные отсутствуют
443	92338.93	117465.81	данные отсутствуют	данные отсутствуют
444	92339.18	117465.99	данные отсутствуют	данные отсутствуют
445	92339.37	117466.24	данные отсутствуют	данные отсутствуют
446	92339.72	117467.15	данные отсутствуют	данные отсутствуют
447	92340.26	117468.47	данные отсутствуют	данные отсутствуют
448	92340.41	117468.83	данные отсутствуют	данные отсутствуют
449	92342.03	117468.24	данные отсутствуют	данные отсутствуют
450	92344.94	117467.11	данные отсутствуют	данные отсутствуют
451	92344.35	117465.93	данные отсутствуют	данные отсутствуют
Государственный регистратор				ФГИС ЕГРН
полное наименование должности			подпись	инициалы, фамилия

М.П.

Выписка из Единого государственного реестра недвижимости об объекте недвижимости
Сведения о частях земельного участка

Земельный участок			
(вид объекта недвижимости)			
Лист № ___ Раздела 4.2	Всего листов раздела 4.2 : ___	Всего разделов: ___	Всего листов выписки: ___
11.01.2023 № 99/2023/514534023			
Кадастровый номер:		78:31:0001518:23	

Номер точки	Координаты, м		Описание закрепления на местности	Средняя квадратическая погрешность определения координат характерных точек границы части земельного участка, м
	X	Y		
1	2	3	4	5
452	92343.31	117464.27	данные отсутствуют	данные отсутствуют
453	92337.15	117453.39	данные отсутствуют	данные отсутствуют
454	92324.79	117432.3	данные отсутствуют	данные отсутствуют
455	92322.73	117429.34	данные отсутствуют	данные отсутствуют
456	92322.28	117428.55	данные отсутствуют	данные отсутствуют
457	92321.97	117427.69	данные отсутствуют	данные отсутствуют
458	92321.8	117426.8	данные отсутствуют	данные отсутствуют
459	92321.8	117425.9	данные отсутствуют	данные отсутствуют
460	92321.86	117425.21	данные отсутствуют	данные отсутствуют
461	92324.25	117425.63	данные отсутствуют	данные отсутствуют
462	92324.22	117426.07	данные отсутствуют	данные отсутствуют
463	92324.24	117426.74	данные отсутствуют	данные отсутствуют
464	92324.41	117427.38	данные отсутствуют	данные отсутствуют
465	92324.73	117427.98	данные отсутствуют	данные отсутствуют
466	92326.84	117431.01	данные отсутствуют	данные отсутствуют
467	92340.01	117453.05	данные отсутствуют	данные отсутствуют
468	92341.76	117455.91	данные отсутствуют	данные отсутствуют
Государственный регистратор				ФГИС ЕГРН
полное наименование должности			подпись	инициалы, фамилия

М.П.

Выписка из Единого государственного реестра недвижимости об объекте недвижимости
Сведения о частях земельного участка

Земельный участок			
(вид объекта недвижимости)			
Лист № __ Раздела 4.2	Всего листов раздела 4.2 : __	Всего разделов: __	Всего листов выписки: __
11.01.2023 № 99/2023/514534023			
Кадастровый номер:		78:31:0001518:23	

Номер точки	Координаты, м		Описание закрепления на местности	Средняя квадратическая погрешность определения координат характерных точек границы части земельного участка, м
	X	Y		
1	2	3	4	5
469	92341.79	117455.97	данные отсутствуют	данные отсутствуют
470	92345.42	117463.06	данные отсутствуют	данные отсутствуют
471	92347.33	117466.17	данные отсутствуют	данные отсутствуют
472	92347.35	117466.17	данные отсутствуют	данные отсутствуют
473	92347.72	117466.09	данные отсутствуют	данные отсутствуют
474	92348.11	117466.11	данные отсутствуют	данные отсутствуют
475	92348.47	117466.23	данные отсутствуют	данные отсутствуют
476	92348.79	117466.45	данные отсутствуют	данные отсутствуют
477	92349.05	117466.75	данные отсутствуют	данные отсутствуют
478	92354.07	117474.56	данные отсутствуют	данные отсутствуют
479	92354.08	117474.59	данные отсутствуют	данные отсутствуют
480	92356.55	117478.69	данные отсутствуют	данные отсутствуют
481	92356.6	117478.76	данные отсутствуют	данные отсутствуют
482	92356.68	117479.01	данные отсутствуют	данные отсутствуют
483	92356.7	117479.19	данные отсутствуют	данные отсутствуют
484	92357	117479.68	данные отсутствуют	данные отсутствуют
485	92361.62	117488.06	данные отсутствуют	данные отсутствуют
Государственный регистратор				ФГИС ЕГРН
полное наименование должности			подпись	инициалы, фамилия

М.П.

Выписка из Единого государственного реестра недвижимости об объекте недвижимости
Сведения о частях земельного участка

Земельный участок			
(вид объекта недвижимости)			
Лист № ___ Раздела 4.2	Всего листов раздела 4.2 : ___	Всего разделов: ___	Всего листов выписки: ___
11.01.2023 № 99/2023/514534023			
Кадастровый номер:		78:31:0001518:23	

Номер точки	Координаты, м		Описание закрепления на местности	Средняя квадратическая погрешность определения координат характерных точек границы части земельного участка, м
	X	Y		
1	2	3	4	5
486	92378.23	117514.02	данные отсутствуют	данные отсутствуют
487	92393.09	117536.74	данные отсутствуют	данные отсутствуют
488	92393.11	117536.78	данные отсутствуют	данные отсутствуют
489	92393.33	117537.14	данные отсутствуют	данные отсутствуют
490	92395.27	117540.27	данные отсутствуют	данные отсутствуют
491	92401.29	117549.6	данные отсутствуют	данные отсутствуют
492	92401.3	117549.61	данные отсутствуют	данные отсутствуют
493	92401.49	117549.91	данные отсутствуют	данные отсутствуют
494	92401.52	117549.96	данные отсутствуют	данные отсутствуют
495	92408.94	117563.2	данные отсутствуют	данные отсутствуют
496	92410.77	117565.94	данные отсутствуют	данные отсутствуют
497	92410.93	117566.27	данные отсутствуют	данные отсутствуют
498	92410.98	117566.65	данные отсутствуют	данные отсутствуют
499	92410.92	117567.02	данные отсутствуют	данные отсутствуют
500	92410.58	117567.57	данные отсутствуют	данные отсутствуют
501	92408.98	117569.5	данные отсутствуют	данные отсутствуют
502	92404.26	117572.19	данные отсутствуют	данные отсутствуют
Государственный регистратор				ФГИС ЕГРН
полное наименование должности			подпись	инициалы, фамилия

М.П.

Выписка из Единого государственного реестра недвижимости об объекте недвижимости
Сведения о частях земельного участка

Земельный участок			
(вид объекта недвижимости)			
Лист № ___ Раздела 4.2	Всего листов раздела 4.2 : ___	Всего разделов: ___	Всего листов выписки: ___
11.01.2023 № 99/2023/514534023			
Кадастровый номер:		78:31:0001518:23	

Номер точки	Координаты, м		Описание закрепления на местности	Средняя квадратическая погрешность определения координат характерных точек границы части земельного участка, м
	X	Y		
1	2	3	4	5
503	92404.31	117571.89	данные отсутствуют	данные отсутствуют
504	92404.45	117571.62	данные отсутствуют	данные отсутствуют
505	92405.26	117570.63	данные отсутствуют	данные отсутствуют
506	92405.96	117569.79	данные отсутствуют	данные отсутствуют
507	92399.91	117559.48	данные отсутствуют	данные отсутствуют
508	92374.89	117517.29	данные отсутствуют	данные отсутствуют
509	92350.02	117475.38	данные отсутствуют	данные отсутствуют
510	92346.01	117469.14	данные отсутствуют	данные отсутствуют
511	92342.85	117470.37	данные отсутствуют	данные отсутствуют
512	92342.83	117470.38	данные отсутствуют	данные отсутствуют
513	92340.49	117471.23	данные отсутствуют	данные отсутствуют
514	92340.03	117471.32	данные отсутствуют	данные отсутствуют
515	92339.56	117471.26	данные отсутствуют	данные отсутствуют
516	92339.14	117471.07	данные отсутствуют	данные отсутствуют
517	92338.8	117470.76	данные отсутствуют	данные отсутствуют
518	92338.75	117470.69	данные отсутствуют	данные отсутствуют
519	92338.59	117470.39	данные отсутствуют	данные отсутствуют

Государственный регистратор		ФГИС ЕГРН
полное наименование должности	подпись	инициалы, фамилия

М.П.

Выписка из Единого государственного реестра недвижимости об объекте недвижимости
Сведения о частях земельного участка

Земельный участок			
(вид объекта недвижимости)			
Лист № ___ Раздела 4.2	Всего листов раздела 4.2 : ___	Всего разделов: ___	Всего листов выписки: ___
11.01.2023 № 99/2023/514534023			
Кадастровый номер:		78:31:0001518:23	

Номер точки	Координаты, м		Описание закрепления на местности	Средняя квадратическая погрешность определения координат характерных точек границы части земельного участка, м
	X	Y		
1	2	3	4	5
520	92338.2	117469.45	данные отсутствуют	данные отсутствуют
521	92337.42	117468.29	данные отсутствуют	данные отсутствуют
522	92337.33	117468.12	данные отсутствуют	данные отсутствуют
523	92336.66	117466.86	данные отсутствуют	данные отсутствуют
524	92333.85	117460.03	данные отсутствуют	данные отсутствуют
525	92331.96	117456.12	данные отсутствуют	данные отсутствуют
526	92331.95	117456.1	данные отсутствуют	данные отсутствуют
527	92321.91	117433.64	данные отсутствуют	данные отсутствуют
528	92321.27	117433.18	данные отсутствуют	данные отсутствуют
529	92316.3	117430.21	данные отсутствуют	данные отсутствуют
530	92315.32	117429.74	данные отсутствуют	данные отсутствуют
531	92307.14	117425.5	данные отсутствуют	данные отсутствуют
532	92303.95	117426.99	данные отсутствуют	данные отсутствуют
533	92300.96	117428.04	данные отсутствуют	данные отсутствуют
534	92300.6	117428.04	данные отсутствуют	данные отсутствуют
535	92299.33	117427.93	данные отсутствуют	данные отсутствуют
536	92407.67	117567.74	данные отсутствуют	данные отсутствуют
Государственный регистратор				ФГИС ЕГРН
полное наименование должности			подпись	инициалы, фамилия

М.П.

Выписка из Единого государственного реестра недвижимости об объекте недвижимости
Сведения о частях земельного участка

Земельный участок			
(вид объекта недвижимости)			
Лист № ___ Раздела 4.2	Всего листов раздела 4.2 : ___	Всего разделов: ___	Всего листов выписки: ___
11.01.2023 № 99/2023/514534023			
Кадастровый номер:		78:31:0001518:23	

Номер точки	Координаты, м		Описание закрепления на местности	Средняя квадратическая погрешность определения координат характерных точек границы части земельного участка, м
	X	Y		
1	2	3	4	5
537	92408.62	117566.58	данные отсутствуют	данные отсутствуют
538	92407.09	117564.28	данные отсутствуют	данные отсутствуют
539	92399.67	117551.03	данные отсутствуют	данные отсутствуют
540	92399.49	117550.76	данные отсутствуют	данные отсутствуют
541	92393.47	117541.43	данные отсутствуют	данные отсутствуют
542	92391.5	117538.26	данные отсутствуют	данные отсутствуют
543	92391.49	117538.24	данные отсутствуют	данные отсутствуют
544	92391.29	117537.89	данные отсутствуют	данные отсутствуют
545	92377.49	117516.8	данные отсутствуют	данные отсутствуют
546	92402.01	117558.22	данные отсутствуют	данные отсутствуют
547	92287.09	117432.1	данные отсутствуют	данные отсутствуют
548	92297.6	117428.52	данные отсутствуют	данные отсутствуют
549	92293.64	117430.64	данные отсутствуют	данные отсутствуют
550	92293.31	117430.77	данные отсутствуют	данные отсутствуют
551	92292.99	117430.82	данные отсутствуют	данные отсутствуют
552	92292.21	117431.23	данные отсутствуют	данные отсутствуют
553	92292.03	117431.3	данные отсутствуют	данные отсутствуют
Государственный регистратор				ФГИС ЕГРН
полное наименование должности			подпись	инициалы, фамилия

М.П.

Выписка из Единого государственного реестра недвижимости об объекте недвижимости
Сведения о частях земельного участка

Земельный участок			
(вид объекта недвижимости)			
Лист № ___ Раздела 4.2	Всего листов раздела 4.2 : ___	Всего разделов: ___	Всего листов выписки: ___
11.01.2023 № 99/2023/514534023			
Кадастровый номер:		78:31:0001518:23	

Номер точки	Координаты, м		Описание закрепления на местности	Средняя квадратическая погрешность определения координат характерных точек границы части земельного участка, м
	X	Y		
1	2	3	4	5
554	92288.48	117432.39	данные отсутствуют	данные отсутствуют
555	92288.01	117432.45	данные отсутствуют	данные отсутствуют
556	92287.55	117432.36	данные отсутствуют	данные отсутствуют
557	92287.14	117432.15	данные отсутствуют	данные отсутствуют
558	92238.55	117454.58	данные отсутствуют	данные отсутствуют
559	92246.55	117475.67	данные отсутствуют	данные отсутствуют
560	92241.72	117477.39	данные отсутствуют	данные отсутствуют
561	92230.85	117481.77	данные отсутствуют	данные отсутствуют
562	92222.38	117485.1	данные отсутствуют	данные отсутствуют
563	92215.9	117487.52	данные отсутствуют	данные отсутствуют
564	92208.15	117490.28	данные отсутствуют	данные отсутствуют
564	92208.15	117490.28	данные отсутствуют	данные отсутствуют
565	92206.27	117490.95	данные отсутствуют	данные отсутствуют
565	92206.27	117490.95	данные отсутствуют	данные отсутствуют
566	92202.35	117492.43	данные отсутствуют	данные отсутствуют
567	92202.09	117491.53	данные отсутствуют	данные отсутствуют
568	92280.85	117605.59	данные отсутствуют	данные отсутствуют
Государственный регистратор				ФГИС ЕГРН
полное наименование должности			подпись	инициалы, фамилия

М.П.

Выписка из Единого государственного реестра недвижимости об объекте недвижимости
Сведения о частях земельного участка

Земельный участок			
(вид объекта недвижимости)			
Лист № ___ Раздела 4.2	Всего листов раздела 4.2 : ___	Всего разделов: ___	Всего листов выписки: ___
11.01.2023 № 99/2023/514534023			
Кадастровый номер:		78:31:0001518:23	

Номер точки	Координаты, м		Описание закрепления на местности	Средняя квадратическая погрешность определения координат характерных точек границы части земельного участка, м
	X	Y		
1	2	3	4	5
569	92303.1	117581.07	данные отсутствуют	данные отсутствуют
570	92212.05	117501.06	данные отсутствуют	данные отсутствуют
571	92250.29	117445.46	данные отсутствуют	данные отсутствуют
571	92250.29	117445.46	данные отсутствуют	данные отсутствуют
572	92250.39	117445.94	данные отсутствуют	данные отсутствуют
572	92250.39	117445.94	данные отсутствуют	данные отсутствуют
573	92250.07	117447.2	данные отсутствуют	данные отсутствуют
573	92250.07	117447.2	данные отсутствуют	данные отсутствуют
574	92249.62	117447.68	данные отсутствуют	данные отсутствуют
574	92249.62	117447.68	данные отсутствуют	данные отсутствуют
575	92249.2	117447.94	данные отсутствуют	данные отсутствуют
575	92249.2	117447.94	данные отсутствуют	данные отсутствуют
576	92246.92	117448.81	данные отсутствуют	данные отсутствуют
576	92246.92	117448.81	данные отсутствуют	данные отсутствуют
577	92246.46	117448.85	данные отсутствуют	данные отсутствуют
577	92246.46	117448.85	данные отсутствуют	данные отсутствуют
578	92245.82	117448.84	данные отсутствуют	данные отсутствуют

Государственный регистратор		ФГИС ЕГРН
полное наименование должности	подпись	инициалы, фамилия

М.П.

Выписка из Единого государственного реестра недвижимости об объекте недвижимости
Сведения о частях земельного участка

Земельный участок			
<small>(вид объекта недвижимости)</small>			
Лист № ___ Раздела 4.2	Всего листов раздела 4.2 : ___	Всего разделов: ___	Всего листов выписки: ___
11.01.2023 № 99/2023/514534023			
Кадастровый номер:		78:31:0001518:23	

Номер точки	Координаты, м		Описание закрепления на местности	Средняя квадратическая погрешность определения координат характерных точек границы части земельного участка, м
	X	Y		
1	2	3	4	5
578	92245.82	117448.84	данные отсутствуют	данные отсутствуют
579	92241.34	117449.97	данные отсутствуют	данные отсутствуют
579	92241.34	117449.97	данные отсутствуют	данные отсутствуют
580	92235.97	117451.79	данные отсутствуют	данные отсутствуют
580	92235.97	117451.79	данные отсутствуют	данные отсутствуют
581	92234.02	117452.18	данные отсутствуют	данные отсутствуют
581	92234.02	117452.18	данные отсутствуют	данные отсутствуют
582	92233.43	117452.39	данные отсутствуют	данные отсутствуют
582	92233.43	117452.39	данные отсутствуют	данные отсутствуют
583	92232.01	117448.65	данные отсутствуют	данные отсутствуют
583	92232.01	117448.65	данные отсутствуют	данные отсутствуют
584	92232.62	117448.43	данные отсутствуют	данные отсутствуют
584	92232.62	117448.43	данные отсутствуют	данные отсутствуют
585	92234.76	117447.64	данные отсутствуют	данные отсутствуют
585	92234.76	117447.64	данные отсутствуют	данные отсутствуют
586	92235.25	117447.6	данные отсутствуют	данные отсутствуют
586	92235.25	117447.6	данные отсутствуют	данные отсутствуют
Государственный регистратор				ФГИС ЕГРН
полное наименование должности			подпись	инициалы, фамилия

М.П.

Выписка из Единого государственного реестра недвижимости об объекте недвижимости
Сведения о частях земельного участка

Земельный участок			
(вид объекта недвижимости)			
Лист № ___ Раздела 4.2	Всего листов раздела 4.2 : ___	Всего разделов: ___	Всего листов выписки: ___
11.01.2023 № 99/2023/514534023			
Кадастровый номер:		78:31:0001518:23	

Номер точки	Координаты, м		Описание закрепления на местности	Средняя квадратическая погрешность определения координат характерных точек границы части земельного участка, м
	X	Y		
1	2	3	4	5
587	92235.93	117447.72	данные отсутствуют	данные отсутствуют
587	92235.93	117447.72	данные отсутствуют	данные отсутствуют
588	92239.93	117446.23	данные отсутствуют	данные отсутствуют
588	92239.93	117446.23	данные отсутствуют	данные отсутствуют
589	92243.52	117444.83	данные отсутствуют	данные отсутствуют
589	92243.52	117444.83	данные отсутствуют	данные отсутствуют
590	92244.67	117444.37	данные отсутствуют	данные отсутствуют
590	92244.67	117444.37	данные отсутствуют	данные отсутствуют
591	92243.56	117441.14	данные отсутствуют	данные отсутствуют
591	92243.56	117441.14	данные отсутствуют	данные отсутствуют
592	92208.04	117486.22	данные отсутствуют	данные отсутствуют
592	92208.04	117486.22	данные отсутствуют	данные отсутствуют
593	92210.31	117486.4	данные отсутствуют	данные отсутствуют
593	92210.31	117486.4	данные отсутствуют	данные отсутствуют
594	92212.95	117487.39	данные отсутствуют	данные отсутствуют
594	92212.95	117487.39	данные отсутствуют	данные отсутствуют
595	92215.21	117489.08	данные отсутствуют	данные отсутствуют
Государственный регистратор				ФГИС ЕГРН
полное наименование должности			подпись	инициалы, фамилия

М.П.

Выписка из Единого государственного реестра недвижимости об объекте недвижимости
Сведения о частях земельного участка

Земельный участок			
(вид объекта недвижимости)			
Лист № ___ Раздела 4.2	Всего листов раздела 4.2 : ___	Всего разделов: ___	Всего листов выписки: ___
11.01.2023 № 99/2023/514534023			
Кадастровый номер:		78:31:0001518:23	

Номер точки	Координаты, м		Описание закрепления на местности	Средняя квадратическая погрешность определения координат характерных точек границы части земельного участка, м
	X	Y		
1	2	3	4	5
595	92215.21	117489.08	данные отсутствуют	данные отсутствуют
596	92216.91	117491.33	данные отсутствуют	данные отсутствуют
596	92216.91	117491.33	данные отсутствуют	данные отсутствуют
597	92217.55	117492.75	данные отсутствуют	данные отсутствуют
597	92217.55	117492.75	данные отсутствуют	данные отсутствуют
598	92219.58	117498.35	данные отсутствуют	данные отсутствуют
598	92219.58	117498.35	данные отсутствуют	данные отсутствуют
599	92220.16	117501.11	данные отсутствуют	данные отсутствуют
599	92220.16	117501.11	данные отсутствуют	данные отсутствуют
600	92219.94	117503.93	данные отсутствуют	данные отсутствуют
600	92219.94	117503.93	данные отсутствуют	данные отсутствуют
601	92218.95	117506.57	данные отсутствуют	данные отсутствуют
601	92218.95	117506.57	данные отсутствуют	данные отсутствуют
602	92217.26	117508.83	данные отсутствуют	данные отсутствуют
602	92217.26	117508.83	данные отсутствуют	данные отсутствуют
603	92215	117510.52	данные отсутствуют	данные отсутствуют
603	92215	117510.52	данные отсутствуют	данные отсутствуют

Государственный регистратор		ФГИС ЕГРН
полное наименование должности	подпись	инициалы, фамилия

М.П.

Выписка из Единого государственного реестра недвижимости об объекте недвижимости
Сведения о частях земельного участка

Земельный участок			
(вид объекта недвижимости)			
Лист № ___ Раздела 4.2	Всего листов раздела 4.2 : ___	Всего разделов: ___	Всего листов выписки: ___
11.01.2023 № 99/2023/514534023			
Кадастровый номер:		78:31:0001518:23	

Номер точки	Координаты, м		Описание закрепления на местности	Средняя квадратическая погрешность определения координат характерных точек границы части земельного участка, м
	X	Y		
1	2	3	4	5
604	92213.68	117511.13	данные отсутствуют	данные отсутствуют
604	92213.68	117511.13	данные отсутствуют	данные отсутствуют
605	92209.1	117512.84	данные отсутствуют	данные отсутствуют
605	92209.1	117512.84	данные отсутствуют	данные отсутствуют
606	92208.9	117512.88	данные отсутствуют	данные отсутствуют
606	92208.9	117512.88	данные отсутствуют	данные отсутствуют
607	92238.68	117595.69	данные отсутствуют	данные отсутствуют
607	92238.68	117595.69	данные отсутствуют	данные отсутствуют
607	92238.68	117595.69	данные отсутствуют	данные отсутствуют
607	92238.68	117595.69	данные отсутствуют	данные отсутствуют
608	92249.26	117623.86	данные отсутствуют	данные отсутствуют
608	92249.26	117623.86	данные отсутствуют	данные отсутствуют
608	92249.26	117623.86	данные отсутствуют	данные отсутствуют
608	92249.26	117623.86	данные отсутствуют	данные отсутствуют
609	92207.12	117502.9	данные отсутствуют	данные отсутствуют
609	92207.12	117502.9	данные отсутствуют	данные отсутствуют
609	92207.12	117502.9	данные отсутствуют	данные отсутствуют

Государственный регистратор		ФГИС ЕГРН
полное наименование должности	подпись	инициалы, фамилия

М.П.

Выписка из Единого государственного реестра недвижимости об объекте недвижимости
Сведения о частях земельного участка

Земельный участок			
(вид объекта недвижимости)			
Лист № ___ Раздела 4.2	Всего листов раздела 4.2 : ___	Всего разделов: ___	Всего листов выписки: ___
11.01.2023 № 99/2023/514534023			
Кадастровый номер:		78:31:0001518:23	

Номер точки	Координаты, м		Описание закрепления на местности	Средняя квадратическая погрешность определения координат характерных точек границы части земельного участка, м
	X	Y		
1	2	3	4	5
609	92207.12	117502.9	данные отсутствуют	данные отсутствуют
610	92205.19	117497.23	данные отсутствуют	данные отсутствуют
610	92205.19	117497.23	данные отсутствуют	данные отсутствуют
610	92205.19	117497.23	данные отсутствуют	данные отсутствуют
610	92205.19	117497.23	данные отсутствуют	данные отсутствуют
611	92202.15	117488.3	данные отсутствуют	данные отсутствуют
611	92202.15	117488.3	данные отсутствуют	данные отсутствуют
611	92202.15	117488.3	данные отсутствуют	данные отсутствуют
611	92202.15	117488.3	данные отсутствуют	данные отсутствуют
612	92341.03	117452.18	данные отсутствуют	данные отсутствуют
612	92341.03	117452.18	данные отсутствуют	данные отсутствуют
613	92331.72	117453.18	данные отсутствуют	данные отсутствуют
613	92331.72	117453.18	данные отсутствуют	данные отсутствуют
614	92322.18	117455.13	данные отсутствуют	данные отсутствуют
614	92322.18	117455.13	данные отсутствуют	данные отсутствуют
615	92311.66	117455.26	данные отсутствуют	данные отсутствуют
615	92311.66	117455.26	данные отсутствуют	данные отсутствуют
Государственный регистратор				ФГИС ЕГРН
полное наименование должности			подпись	инициалы, фамилия

М.П.

Выписка из Единого государственного реестра недвижимости об объекте недвижимости
Сведения о частях земельного участка

Земельный участок			
(вид объекта недвижимости)			
Лист № ___ Раздела 4.2	Всего листов раздела 4.2 : ___	Всего разделов: ___	Всего листов выписки: ___
11.01.2023 № 99/2023/514534023			
Кадастровый номер:		78:31:0001518:23	

Номер точки	Координаты, м		Описание закрепления на местности	Средняя квадратическая погрешность определения координат характерных точек границы части земельного участка, м
	X	Y		
1	2	3	4	5
616	92288.72	117463.38	данные отсутствуют	данные отсутствуют
616	92288.72	117463.38	данные отсутствуют	данные отсутствуют
617	92266.54	117470.79	данные отсутствуют	данные отсутствуют
617	92266.54	117470.79	данные отсутствуют	данные отсутствуют
618	92202.39	117494.36	данные отсутствуют	данные отсутствуют
618	92202.39	117494.36	данные отсутствуют	данные отсутствуют

Государственный регистратор		ФГИС ЕГРН
полное наименование должности	подпись	инициалы, фамилия

М.П.

Выписка из Единого государственного реестра недвижимости об объекте недвижимости
Сведения о частях земельного участка

Земельный участок					
(вид объекта недвижимости)					
Лист № ___ Раздела 4.2		Всего листов раздела 4.2 : ___		Всего разделов: ___	Всего листов выписки: ___
11.01.2023 № 99/2023/514534023					
Кадастровый номер:			78:31:0001518:23		
Сведения о характерных точках границы части (частей) земельного участка					
Учетный номер части: 48					
Система координат: МСК-05					
Зона №					
Номер точки	Координаты, м		Описание закрепления на местности	Средняя квадратическая погрешность определения координат характерных точек границы части земельного участка, м	
	X	Y			
1	2	3	4	5	
1	92312.33	117423.51	данные отсутствуют	данные отсутствуют	
1	92312.33	117423.51	данные отсутствуют	данные отсутствуют	
1	92312.33	117423.51	данные отсутствуют	данные отсутствуют	
1	92312.33	117423.51	данные отсутствуют	данные отсутствуют	
1	92312.33	117423.51	данные отсутствуют	данные отсутствуют	
1	92312.33	117423.51	данные отсутствуют	данные отсутствуют	
2	92324.53	117425.68	данные отсутствуют	данные отсутствуют	
2	92324.53	117425.68	данные отсутствуют	данные отсутствуют	
2	92324.53	117425.68	данные отсутствуют	данные отсутствуют	
2	92324.53	117425.68	данные отсутствуют	данные отсутствуют	
2	92324.53	117425.68	данные отсутствуют	данные отсутствуют	
3	92412.76	117567.35	данные отсутствуют	данные отсутствуют	
4	92400.21	117574.49	данные отсутствуют	данные отсутствуют	
5	92396.73	117570.14	данные отсутствуют	данные отсутствуют	
6	92385.53	117572.7	данные отсутствуют	данные отсутствуют	
7	92362.28	117578.01	данные отсутствуют	данные отсутствуют	
Государственный регистратор			ФГИС ЕГРН		
полное наименование должности			подпись		
			инициалы, фамилия		

М.П.

Выписка из Единого государственного реестра недвижимости об объекте недвижимости
Сведения о частях земельного участка

Земельный участок			
(вид объекта недвижимости)			
Лист № ___ Раздела 4.2	Всего листов раздела 4.2 : ___	Всего разделов: ___	Всего листов выписки: ___
11.01.2023 № 99/2023/514534023			
Кадастровый номер:		78:31:0001518:23	

Номер точки	Координаты, м		Описание закрепления на местности	Средняя квадратическая погрешность определения координат характерных точек границы части земельного участка, м
	X	Y		
1	2	3	4	5
8	92355.5	117581	данные отсутствуют	данные отсутствуют
9	92355.08	117580.06	данные отсутствуют	данные отсутствуют
10	92344.51	117583.27	данные отсутствуют	данные отсутствуют
11	92359.54	117619	данные отсутствуют	данные отсутствуют
12	92310.61	117639.73	данные отсутствуют	данные отсутствуют
12	92310.61	117639.73	данные отсутствуют	данные отсутствуют
13	92297.16	117602.47	данные отсутствуют	данные отсутствуют
13	92297.16	117602.47	данные отсутствуют	данные отсутствуют
14	92248.92	117624.01	данные отсутствуют	данные отсутствуют
14	92248.92	117624.01	данные отсутствуют	данные отсутствуют
14	92248.92	117624.01	данные отсутствуют	данные отсутствуют
14	92248.92	117624.01	данные отсутствуют	данные отсутствуют
14	92248.92	117624.01	данные отсутствуют	данные отсутствуют
14	92248.92	117624.01	данные отсутствуют	данные отсутствуют
14	92248.92	117624.01	данные отсутствуют	данные отсутствуют
14	92248.92	117624.01	данные отсутствуют	данные отсутствуют
15	92246.46	117618.2	данные отсутствуют	данные отсутствуют
15	92246.46	117618.2	данные отсутствуют	данные отсутствуют

Государственный регистратор		ФГИС ЕГРН
полное наименование должности	подпись	инициалы, фамилия

М.П.

Выписка из Единого государственного реестра недвижимости об объекте недвижимости
Сведения о частях земельного участка

Земельный участок			
(вид объекта недвижимости)			
Лист № ___ Раздела 4.2	Всего листов раздела 4.2 : ___	Всего разделов: ___	Всего листов выписки: ___
11.01.2023 № 99/2023/514534023			
Кадастровый номер:		78:31:0001518:23	

Номер точки	Координаты, м		Описание закрепления на местности	Средняя квадратическая погрешность определения координат характерных точек границы части земельного участка, м
	X	Y		
1	2	3	4	5
15	92246.46	117618.2	данные отсутствуют	данные отсутствуют
15	92246.46	117618.2	данные отсутствуют	данные отсутствуют
15	92246.46	117618.2	данные отсутствуют	данные отсутствуют
15	92246.46	117618.2	данные отсутствуют	данные отсутствуют
15	92246.46	117618.2	данные отсутствуют	данные отсутствуют
16	92237.4	117593.38	данные отсутствуют	данные отсутствуют
16	92237.4	117593.38	данные отсутствуют	данные отсутствуют
16	92237.4	117593.38	данные отсутствуют	данные отсутствуют
16	92237.4	117593.38	данные отсутствуют	данные отсутствуют
16	92237.4	117593.38	данные отсутствуют	данные отсутствуют
16	92237.4	117593.38	данные отсутствуют	данные отсутствуют
16	92237.4	117593.38	данные отсутствуют	данные отсутствуют
16	92237.4	117593.38	данные отсутствуют	данные отсутствуют
16	92237.4	117593.38	данные отсутствуют	данные отсутствуют
17	92231.67	117577.33	данные отсутствуют	данные отсутствуют
17	92231.67	117577.33	данные отсутствуют	данные отсутствуют
17	92231.67	117577.33	данные отсутствуют	данные отсутствуют
17	92231.67	117577.33	данные отсутствуют	данные отсутствуют
17	92231.67	117577.33	данные отсутствуют	данные отсутствуют

Государственный регистратор		ФГИС ЕГРН
полное наименование должности	подпись	инициалы, фамилия

М.П.

Выписка из Единого государственного реестра недвижимости об объекте недвижимости
Сведения о частях земельного участка

Земельный участок			
(вид объекта недвижимости)			
Лист № ___ Раздела 4.2	Всего листов раздела 4.2 : ___	Всего разделов: ___	Всего листов выписки: ___
11.01.2023 № 99/2023/514534023			
Кадастровый номер:		78:31:0001518:23	

Номер точки	Координаты, м		Описание закрепления на местности	Средняя квадратическая погрешность определения координат характерных точек границы части земельного участка, м
	X	Y		
1	2	3	4	5
17	92231.67	117577.33	данные отсутствуют	данные отсутствуют
18	92229.87	117571.77	данные отсутствуют	данные отсутствуют
18	92229.87	117571.77	данные отсутствуют	данные отсутствуют
18	92229.87	117571.77	данные отсутствуют	данные отсутствуют
18	92229.87	117571.77	данные отсутствуют	данные отсутствуют
18	92229.87	117571.77	данные отсутствуют	данные отсутствуют
18	92229.87	117571.77	данные отсутствуют	данные отсутствуют
18	92229.87	117571.77	данные отсутствуют	данные отсутствуют
19	92216.77	117535.12	данные отсутствуют	данные отсутствуют
19	92216.77	117535.12	данные отсутствуют	данные отсутствуют
19	92216.77	117535.12	данные отсутствуют	данные отсутствуют
19	92216.77	117535.12	данные отсутствуют	данные отсутствуют
19	92216.77	117535.12	данные отсутствуют	данные отсутствуют
19	92216.77	117535.12	данные отсутствуют	данные отсутствуют
19	92216.77	117535.12	данные отсутствуют	данные отсутствуют
20	92216.57	117534.46	данные отсутствуют	данные отсутствуют
20	92216.57	117534.46	данные отсутствуют	данные отсутствуют
20	92216.57	117534.46	данные отсутствуют	данные отсутствуют
20	92216.57	117534.46	данные отсутствуют	данные отсутствуют

Государственный регистратор		ФГИС ЕГРН
полное наименование должности	подпись	инициалы, фамилия

М.П.

Выписка из Единого государственного реестра недвижимости об объекте недвижимости
Сведения о частях земельного участка

Земельный участок			
(вид объекта недвижимости)			
Лист № ___ Раздела 4.2	Всего листов раздела 4.2 : ___	Всего разделов: ___	Всего листов выписки: ___
11.01.2023 № 99/2023/514534023			
Кадастровый номер:		78:31:0001518:23	

Номер точки	Координаты, м		Описание закрепления на местности	Средняя квадратическая погрешность определения координат характерных точек границы части земельного участка, м
	X	Y		
1	2	3	4	5
20	92216.57	117534.46	данные отсутствуют	данные отсутствуют
20	92216.57	117534.46	данные отсутствуют	данные отсутствуют
21	92216.34	117534.54	данные отсутствуют	данные отсутствуют
21	92216.34	117534.54	данные отсутствуют	данные отсутствуют
21	92216.34	117534.54	данные отсутствуют	данные отсутствуют
21	92216.34	117534.54	данные отсутствуют	данные отсутствуют
21	92216.34	117534.54	данные отсутствуют	данные отсутствуют
21	92216.34	117534.54	данные отсутствуют	данные отсутствуют
21	92216.34	117534.54	данные отсутствуют	данные отсутствуют
21	92216.34	117534.54	данные отсутствуют	данные отсутствуют
22	92216.08	117533.69	данные отсутствуют	данные отсутствуют
22	92216.08	117533.69	данные отсутствуют	данные отсутствуют
22	92216.08	117533.69	данные отсутствуют	данные отсутствуют
22	92216.08	117533.69	данные отсутствуют	данные отсутствуют
22	92216.08	117533.69	данные отсутствуют	данные отсутствуют
22	92216.08	117533.69	данные отсутствуют	данные отсутствуют
22	92216.08	117533.69	данные отсутствуют	данные отсутствуют
22	92216.08	117533.69	данные отсутствуют	данные отсутствуют
23	92214.75	117530.27	данные отсутствуют	данные отсутствуют

Государственный регистратор		ФГИС ЕГРН
полное наименование должности	подпись	инициалы, фамилия

М.П.

Выписка из Единого государственного реестра недвижимости об объекте недвижимости
Сведения о частях земельного участка

Земельный участок			
(вид объекта недвижимости)			
Лист № ___ Раздела 4.2	Всего листов раздела 4.2 : ___	Всего разделов: ___	Всего листов выписки: ___
11.01.2023 № 99/2023/514534023			
Кадастровый номер:		78:31:0001518:23	

Номер точки	Координаты, м		Описание закрепления на местности	Средняя квадратическая погрешность определения координат характерных точек границы части земельного участка, м
	X	Y		
1	2	3	4	5
23	92214.75	117530.27	данные отсутствуют	данные отсутствуют
23	92214.75	117530.27	данные отсутствуют	данные отсутствуют
23	92214.75	117530.27	данные отсутствуют	данные отсутствуют
23	92214.75	117530.27	данные отсутствуют	данные отсутствуют
23	92214.75	117530.27	данные отсутствуют	данные отсутствуют
23	92214.75	117530.27	данные отсутствуют	данные отсутствуют
24	92214.5	117529.39	данные отсутствуют	данные отсутствуют
24	92214.5	117529.39	данные отсутствуют	данные отсутствуют
24	92214.5	117529.39	данные отсутствуют	данные отсутствуют
24	92214.5	117529.39	данные отсутствуют	данные отсутствуют
24	92214.5	117529.39	данные отсутствуют	данные отсутствуют
24	92214.5	117529.39	данные отсутствуют	данные отсутствуют
24	92214.5	117529.39	данные отсутствуют	данные отсутствуют
24	92214.5	117529.39	данные отсутствуют	данные отсутствуют
25	92214.69	117529.3	данные отсутствуют	данные отсутствуют
25	92214.69	117529.3	данные отсутствуют	данные отсутствуют
25	92214.69	117529.3	данные отсутствуют	данные отсутствуют
25	92214.69	117529.3	данные отсутствуют	данные отсутствуют

Государственный регистратор		ФГИС ЕГРН
полное наименование должности	подпись	инициалы, фамилия

М.П.

Выписка из Единого государственного реестра недвижимости об объекте недвижимости
Сведения о частях земельного участка

Земельный участок			
(вид объекта недвижимости)			
Лист № ___ Раздела 4.2	Всего листов раздела 4.2 : ___	Всего разделов: ___	Всего листов выписки: ___
11.01.2023 № 99/2023/514534023			
Кадастровый номер:		78:31:0001518:23	

Номер точки	Координаты, м		Описание закрепления на местности	Средняя квадратическая погрешность определения координат характерных точек границы части земельного участка, м
	X	Y		
1	2	3	4	5
25	92214.69	117529.3	данные отсутствуют	данные отсутствуют
25	92214.69	117529.3	данные отсутствуют	данные отсутствуют
25	92214.69	117529.3	данные отсутствуют	данные отсутствуют
26	92214.42	117528.67	данные отсутствуют	данные отсутствуют
26	92214.42	117528.67	данные отсутствуют	данные отсутствуют
26	92214.42	117528.67	данные отсутствуют	данные отсутствуют
26	92214.42	117528.67	данные отсутствуют	данные отсутствуют
26	92214.42	117528.67	данные отсутствуют	данные отсутствуют
26	92214.42	117528.67	данные отсутствуют	данные отсутствуют
26	92214.42	117528.67	данные отсутствуют	данные отсутствуют
26	92214.42	117528.67	данные отсутствуют	данные отсутствуют
26	92214.42	117528.67	данные отсутствуют	данные отсутствуют
27	92205.6	117503.47	данные отсутствуют	данные отсутствуют
27	92205.6	117503.47	данные отсутствуют	данные отсутствуют
27	92205.6	117503.47	данные отсутствуют	данные отсутствуют
27	92205.6	117503.47	данные отсутствуют	данные отсутствуют
27	92205.6	117503.47	данные отсутствуют	данные отсутствуют
27	92205.6	117503.47	данные отсутствуют	данные отсутствуют
27	92205.6	117503.47	данные отсутствуют	данные отсутствуют
Государственный регистратор				ФГИС ЕГРН
полное наименование должности			подпись	инициалы, фамилия

М.П.

Выписка из Единого государственного реестра недвижимости об объекте недвижимости
Сведения о частях земельного участка

Земельный участок			
(вид объекта недвижимости)			
Лист № ___ Раздела 4.2	Всего листов раздела 4.2 : ___	Всего разделов: ___	Всего листов выписки: ___
11.01.2023 № 99/2023/514534023			
Кадастровый номер:		78:31:0001518:23	

Номер точки	Координаты, м		Описание закрепления на местности	Средняя квадратическая погрешность определения координат характерных точек границы части земельного участка, м
	X	Y		
1	2	3	4	5
27	92205.6	117503.47	данные отсутствуют	данные отсутствуют
27	92205.6	117503.47	данные отсутствуют	данные отсутствуют
28	92210.18	117501.76	данные отсутствуют	данные отсутствуют
28	92210.18	117501.76	данные отсутствуют	данные отсутствуют
28	92210.18	117501.76	данные отсутствуют	данные отсутствуют
28	92210.18	117501.76	данные отсутствуют	данные отсутствуют
28	92210.18	117501.76	данные отсутствуют	данные отсутствуют
29	92208.15	117496.16	данные отсутствуют	данные отсутствуют
29	92208.15	117496.16	данные отсутствуют	данные отсутствуют
29	92208.15	117496.16	данные отсутствуют	данные отсутствуют
29	92208.15	117496.16	данные отсутствуют	данные отсутствуют
29	92208.15	117496.16	данные отсутствуют	данные отсутствуют
30	92203.58	117497.82	данные отсутствуют	данные отсутствуют
30	92203.58	117497.82	данные отсутствуют	данные отсутствуют
30	92203.58	117497.82	данные отсутствуют	данные отсутствуют
30	92203.58	117497.82	данные отсутствуют	данные отсутствуют
30	92203.58	117497.82	данные отсутствуют	данные отсутствуют
30	92203.58	117497.82	данные отсутствуют	данные отсутствуют

Государственный регистратор		ФГИС ЕГРН
полное наименование должности	подпись	инициалы, фамилия

М.П.

Выписка из Единого государственного реестра недвижимости об объекте недвижимости
Сведения о частях земельного участка

Земельный участок			
(вид объекта недвижимости)			
Лист № ___ Раздела 4.2	Всего листов раздела 4.2 : ___	Всего разделов: ___	Всего листов выписки: ___
11.01.2023 № 99/2023/514534023			
Кадастровый номер:		78:31:0001518:23	

Номер точки	Координаты, м		Описание закрепления на местности	Средняя квадратическая погрешность определения координат характерных точек границы части земельного участка, м
	X	Y		
1	2	3	4	5
30	92203.58	117497.82	данные отсутствуют	данные отсутствуют
30	92203.58	117497.82	данные отсутствуют	данные отсутствуют
30	92203.58	117497.82	данные отсутствуют	данные отсутствуют
31	92201.77	117492.55	данные отсутствуют	данные отсутствуют
31	92201.77	117492.55	данные отсутствуют	данные отсутствуют
31	92201.77	117492.55	данные отсутствуют	данные отсутствуют
31	92201.77	117492.55	данные отсутствуют	данные отсутствуют
31	92201.77	117492.55	данные отсутствуют	данные отсутствуют
31	92201.77	117492.55	данные отсутствуют	данные отсутствуют
31	92201.77	117492.55	данные отсутствуют	данные отсутствуют
31	92201.77	117492.55	данные отсутствуют	данные отсутствуют
31	92201.77	117492.55	данные отсутствуют	данные отсутствуют
31	92201.77	117492.55	данные отсутствуют	данные отсутствуют
31	92201.77	117492.55	данные отсутствуют	данные отсутствуют
31	92201.77	117492.55	данные отсутствуют	данные отсутствуют
31	92201.77	117492.55	данные отсутствуют	данные отсутствуют
31	92201.77	117492.55	данные отсутствуют	данные отсутствуют
31	92201.77	117492.55	данные отсутствуют	данные отсутствуют
32	92201.49	117491.75	данные отсутствуют	данные отсутствуют
32	92201.49	117491.75	данные отсутствуют	данные отсутствуют

Государственный регистратор		ФГИС ЕГРН
полное наименование должности	подпись	инициалы, фамилия

М.П.

Выписка из Единого государственного реестра недвижимости об объекте недвижимости
1665
Сведения о частях земельного участка

Земельный участок			
(вид объекта недвижимости)			
Лист № <u> </u> Раздела <u>4.2</u>	Всего листов раздела <u>4.2</u> : <u> </u>	Всего разделов: <u> </u>	Всего листов выписки: <u> </u>
11.01.2023 № 99/2023/514534023			
Кадастровый номер:		78:31:0001518:23	

Номер точки	Координаты, м		Описание закрепления на местности	Средняя квадратическая погрешность определения координат характерных точек границы части земельного участка, м
	X	Y		
1	2	3	4	5
32	92201.49	117491.75	данные отсутствуют	данные отсутствуют
32	92201.49	117491.75	данные отсутствуют	данные отсутствуют
32	92201.49	117491.75	данные отсутствуют	данные отсутствуют
32	92201.49	117491.75	данные отсутствуют	данные отсутствуют
32	92201.49	117491.75	данные отсутствуют	данные отсутствуют
32	92201.49	117491.75	данные отсутствуют	данные отсутствуют
32	92201.49	117491.75	данные отсутствуют	данные отсутствуют
32	92201.49	117491.75	данные отсутствуют	данные отсутствуют
32	92201.49	117491.75	данные отсутствуют	данные отсутствуют
32	92201.49	117491.75	данные отсутствуют	данные отсутствуют
32	92201.49	117491.75	данные отсутствуют	данные отсутствуют
32	92201.49	117491.75	данные отсутствуют	данные отсутствуют
32	92201.49	117491.75	данные отсутствуют	данные отсутствуют
32	92201.49	117491.75	данные отсутствуют	данные отсутствуют
33	92200.48	117488.88	данные отсутствуют	данные отсутствуют
33	92200.48	117488.88	данные отсутствуют	данные отсутствуют
33	92200.48	117488.88	данные отсутствуют	данные отсутствуют
33	92200.48	117488.88	данные отсутствуют	данные отсутствуют
33	92200.48	117488.88	данные отсутствуют	данные отсутствуют
33	92200.48	117488.88	данные отсутствуют	данные отсутствуют
Государственный регистратор				ФГИС ЕГРН
полное наименование должности			подпись	инициалы, фамилия

М.П.

Выписка из Единого государственного реестра недвижимости об объекте недвижимости
Сведения о частях земельного участка

Земельный участок			
(вид объекта недвижимости)			
Лист № ____ Раздела 4.2	Всего листов раздела 4.2 : ____	Всего разделов: ____	Всего листов выписки: ____
11.01.2023 № 99/2023/514534023			
Кадастровый номер:		78:31:0001518:23	

Номер точки	Координаты, м		Описание закрепления на местности	Средняя квадратическая погрешность определения координат характерных точек границы части земельного участка, м
	X	Y		
1	2	3	4	5
33	92200.48	117488.88	данные отсутствуют	данные отсутствуют
33	92200.48	117488.88	данные отсутствуют	данные отсутствуют
33	92200.48	117488.88	данные отсутствуют	данные отсутствуют
33	92200.48	117488.88	данные отсутствуют	данные отсутствуют
33	92200.48	117488.88	данные отсутствуют	данные отсутствуют
33	92200.48	117488.88	данные отсутствуют	данные отсутствуют
34	92201.11	117488.67	данные отсутствуют	данные отсутствуют
34	92201.11	117488.67	данные отсутствуют	данные отсутствуют
34	92201.11	117488.67	данные отсутствуют	данные отсутствуют
34	92201.11	117488.67	данные отсутствуют	данные отсутствуют
34	92201.11	117488.67	данные отсутствуют	данные отсутствуют
34	92201.11	117488.67	данные отсутствуют	данные отсутствуют
34	92201.11	117488.67	данные отсутствуют	данные отсутствуют
34	92201.11	117488.67	данные отсутствуют	данные отсутствуют
34	92201.11	117488.67	данные отсутствуют	данные отсутствуют
34	92201.11	117488.67	данные отсутствуют	данные отсутствуют
34	92201.11	117488.67	данные отсутствуют	данные отсутствуют
34	92201.11	117488.67	данные отсутствуют	данные отсутствуют
34	92201.11	117488.67	данные отсутствуют	данные отсутствуют
34	92201.11	117488.67	данные отсутствуют	данные отсутствуют

Государственный регистратор		ФГИС ЕГРН
полное наименование должности	подпись	инициалы, фамилия

М.П.

Выписка из Единого государственного реестра недвижимости об объекте недвижимости
Сведения о частях земельного участка

Земельный участок			
(вид объекта недвижимости)			
Лист № __ Раздела 4.2	Всего листов раздела 4.2 : __	Всего разделов: __	Всего листов выписки: __
11.01.2023 № 99/2023/514534023			
Кадастровый номер:		78:31:0001518:23	

Номер точки	Координаты, м		Описание закрепления на местности	Средняя квадратическая погрешность определения координат характерных точек границы части земельного участка, м
	X	Y		
1	2	3	4	5
34	92201.11	117488.67	данные отсутствуют	данные отсутствуют
35	92225.16	117480.17	данные отсутствуют	данные отсутствуют
35	92225.16	117480.17	данные отсутствуют	данные отсутствуют
35	92225.16	117480.17	данные отсутствуют	данные отсутствуют
35	92225.16	117480.17	данные отсутствуют	данные отсутствуют
35	92225.16	117480.17	данные отсутствуют	данные отсутствуют
35	92225.16	117480.17	данные отсутствуют	данные отсутствуют
35	92225.16	117480.17	данные отсутствуют	данные отсутствуют
36	92224.56	117478.85	данные отсутствуют	данные отсутствуют
36	92224.56	117478.85	данные отсутствуют	данные отсутствуют
36	92224.56	117478.85	данные отсутствуют	данные отсутствуют
36	92224.56	117478.85	данные отсутствуют	данные отсутствуют
36	92224.56	117478.85	данные отсутствуют	данные отсутствуют
36	92224.56	117478.85	данные отсутствуют	данные отсутствуют
36	92224.56	117478.85	данные отсутствуют	данные отсутствуют
36	92224.56	117478.85	данные отсутствуют	данные отсутствуют
37	92228.99	117476.92	данные отсутствуют	данные отсутствуют
37	92228.99	117476.92	данные отсутствуют	данные отсутствуют
37	92228.99	117476.92	данные отсутствуют	данные отсутствуют
37	92228.99	117476.92	данные отсутствуют	данные отсутствуют

Государственный регистратор		ФГИС ЕГРН
полное наименование должности	подпись	инициалы, фамилия

М.П.

Выписка из Единого государственного реестра недвижимости об объекте недвижимости
Сведения о частях земельного участка

Земельный участок			
(вид объекта недвижимости)			
Лист № ___ Раздела 4.2	Всего листов раздела 4.2 : ___	Всего разделов: ___	Всего листов выписки: ___
11.01.2023 № 99/2023/514534023			
Кадастровый номер:		78:31:0001518:23	

Номер точки	Координаты, м		Описание закрепления на местности	Средняя квадратическая погрешность определения координат характерных точек границы части земельного участка, м
	X	Y		
1	2	3	4	5
37	92228.99	117476.92	данные отсутствуют	данные отсутствуют
37	92228.99	117476.92	данные отсутствуют	данные отсутствуют
37	92228.99	117476.92	данные отсутствуют	данные отсутствуют
37	92228.99	117476.92	данные отсутствуют	данные отсутствуют
38	92228.3	117475.33	данные отсутствуют	данные отсутствуют
38	92228.3	117475.33	данные отсутствуют	данные отсутствуют
38	92228.3	117475.33	данные отсутствуют	данные отсутствуют
38	92228.3	117475.33	данные отсутствуют	данные отсутствуют
38	92228.3	117475.33	данные отсутствуют	данные отсутствуют
38	92228.3	117475.33	данные отсутствуют	данные отсутствуют
38	92228.3	117475.33	данные отсутствуют	данные отсутствуют
38	92228.3	117475.33	данные отсутствуют	данные отсутствуют
38	92228.3	117475.33	данные отсутствуют	данные отсутствуют
38	92228.3	117475.33	данные отсутствуют	данные отсутствуют
39	92234.4	117473.23	данные отсутствуют	данные отсутствуют
39	92234.4	117473.23	данные отсутствуют	данные отсутствуют
39	92234.4	117473.23	данные отсутствуют	данные отсутствуют
39	92234.4	117473.23	данные отсутствуют	данные отсутствуют
39	92234.4	117473.23	данные отсутствуют	данные отсутствуют

Государственный регистратор		ФГИС ЕГРН
полное наименование должности	подпись	инициалы, фамилия

М.П.

Выписка из Единого государственного реестра недвижимости об объекте недвижимости
Сведения о частях земельного участка

Земельный участок			
(вид объекта недвижимости)			
Лист № __ Раздела 4.2	Всего листов раздела 4.2 : __	Всего разделов: __	Всего листов выписки: __
11.01.2023 № 99/2023/514534023			
Кадастровый номер:		78:31:0001518:23	

Номер точки	Координаты, м		Описание закрепления на местности	Средняя квадратическая погрешность определения координат характерных точек границы части земельного участка, м
	X	Y		
1	2	3	4	5
39	92234.4	117473.23	данные отсутствуют	данные отсутствуют
39	92234.4	117473.23	данные отсутствуют	данные отсутствуют
40	92240.47	117470.93	данные отсутствуют	данные отсутствуют
40	92240.47	117470.93	данные отсутствуют	данные отсутствуют
40	92240.47	117470.93	данные отсутствуют	данные отсутствуют
40	92240.47	117470.93	данные отсутствуют	данные отсутствуют
40	92240.47	117470.93	данные отсутствуют	данные отсутствуют
40	92240.47	117470.93	данные отсутствуют	данные отсутствуют
40	92240.47	117470.93	данные отсутствуют	данные отсутствуют
40	92240.47	117470.93	данные отсутствуют	данные отсутствуют
41	92234.81	117456	данные отсутствуют	данные отсутствуют
41	92234.81	117456	данные отсутствуют	данные отсутствуют
41	92234.81	117456	данные отсутствуют	данные отсутствуют
41	92234.81	117456	данные отсутствуют	данные отсутствуют
41	92234.81	117456	данные отсутствуют	данные отсутствуют
41	92234.81	117456	данные отсутствуют	данные отсутствуют
42	92229.11	117441.03	данные отсутствуют	данные отсутствуют
42	92229.11	117441.03	данные отсутствуют	данные отсутствуют

Государственный регистратор		ФГИС ЕГРН
полное наименование должности	подпись	инициалы, фамилия

М.П.

Выписка из Единого государственного реестра недвижимости об объекте недвижимости
Сведения о частях земельного участка

Земельный участок			
(вид объекта недвижимости)			
Лист № ___ Раздела 4.2	Всего листов раздела 4.2 : ___	Всего разделов: ___	Всего листов выписки: ___
11.01.2023 № 99/2023/514534023			
Кадастровый номер:		78:31:0001518:23	

Номер точки	Координаты, м		Описание закрепления на местности	Средняя квадратическая погрешность определения координат характерных точек границы части земельного участка, м
	X	Y		
1	2	3	4	5
42	92229.11	117441.03	данные отсутствуют	данные отсутствуют
42	92229.11	117441.03	данные отсутствуют	данные отсутствуют
42	92229.11	117441.03	данные отсутствуют	данные отсутствуют
43	92260.18	117441.26	данные отсутствуют	данные отсутствуют
43	92260.18	117441.26	данные отсутствуют	данные отсутствуют
43	92260.18	117441.26	данные отсутствуют	данные отсутствуют
43	92260.18	117441.26	данные отсутствуют	данные отсутствуют
43	92260.18	117441.26	данные отсутствуют	данные отсутствуют
43	92260.18	117441.26	данные отсутствуют	данные отсутствуют
44	92305.42	117587.57	данные отсутствуют	данные отсутствуют
44	92305.42	117587.57	данные отсутствуют	данные отсутствуют
45	92345.19	117573.46	данные отсутствуют	данные отсутствуют
46	92343.39	117568.53	данные отсутствуют	данные отсутствуют
47	92338.86	117556.84	данные отсутствуют	данные отсутствуют
47	92338.86	117556.84	данные отсутствуют	данные отсутствуют
48	92299.57	117571.15	данные отсутствуют	данные отсутствуют
48	92299.57	117571.15	данные отсутствуют	данные отсутствуют
Государственный регистратор				ФГИС ЕГРН
полное наименование должности			подпись	инициалы, фамилия

М.П.

Сведения о частях земельного участка

Земельный участок			
(вид объекта недвижимости)			
Лист № ___ Раздела 4.2	Всего листов раздела 4.2 : ___	Всего разделов: ___	Всего листов выписки: ___
11.01.2023 № 99/2023/514534023			
Кадастровый номер:		78:31:0001518:23	

Номер точки	Координаты, м		Описание закрепления на местности	Средняя квадратическая погрешность определения координат характерных точек границы части земельного участка, м
	X	Y		
1	2	3	4	5
49	92337.95	117447.22	данные отсутствуют	данные отсутствуют
49	92337.95	117447.22	данные отсутствуют	данные отсутствуют
50	92316.65	117454.81	данные отсутствуют	данные отсутствуют
50	92316.65	117454.81	данные отсутствуют	данные отсутствуют
51	92316.21	117455.03	данные отсутствуют	данные отсутствуют
51	92316.21	117455.03	данные отсутствуют	данные отсутствуют
52	92310.76	117456.92	данные отсутствуют	данные отсутствуют
52	92310.76	117456.92	данные отсутствуют	данные отсутствуют
53	92282.63	117466.38	данные отсутствуют	данные отсутствуют
53	92282.63	117466.38	данные отсутствуют	данные отсутствуют
54	92203.71	117493.91	данные отсутствуют	данные отсутствуют
55	92204.93	117497.33	данные отсутствуют	данные отсутствуют
56	92205.79	117493.18	данные отсутствуют	данные отсутствуют
57	92204.4	117487.51	данные отсутствуют	данные отсутствуют
58	92391.82	117533.73	данные отсутствуют	данные отсутствуют
58	92391.82	117533.73	данные отсутствуют	данные отсутствуют
59	92360.75	117548.31	данные отсутствуют	данные отсутствуют
Государственный регистратор				ФГИС ЕГРН
полное наименование должности			подпись	инициалы, фамилия

М.П.

Выписка из Единого государственного реестра недвижимости об объекте недвижимости
Сведения о частях земельного участка

Земельный участок			
(вид объекта недвижимости)			
Лист № ___ Раздела 4.2	Всего листов раздела 4.2 : ___	Всего разделов: ___	Всего листов выписки: ___
11.01.2023 № 99/2023/514534023			
Кадастровый номер:		78:31:0001518:23	

Номер точки	Координаты, м		Описание закрепления на местности	Средняя квадратическая погрешность определения координат характерных точек границы части земельного участка, м
	X	Y		
1	2	3	4	5
59	92360.75	117548.31	данные отсутствуют	данные отсутствуют
60	92362.11	117550.62	данные отсутствуют	данные отсутствуют
60	92362.11	117550.62	данные отсутствуют	данные отсутствуют
61	92350.38	117557.05	данные отсутствуют	данные отсутствуют
61	92350.38	117557.05	данные отсутствуют	данные отсутствуют
62	92348.29	117553.22	данные отсутствуют	данные отсутствуют
62	92348.29	117553.22	данные отсутствуют	данные отсутствуют
63	92277.72	117578.89	данные отсутствуют	данные отсутствуют
63	92277.72	117578.89	данные отсутствуют	данные отсутствуют
64	92266.32	117582.98	данные отсутствуют	данные отсутствуют
64	92266.32	117582.98	данные отсутствуют	данные отсутствуют
65	92320.77	117425.01	данные отсутствуют	данные отсутствуют
66	92338.1	117472.73	данные отсутствуют	данные отсутствуют
67	92340.73	117471.77	данные отсутствуют	данные отсутствуют
68	92341.5	117471.55	данные отсутствуют	данные отсутствуют
69	92342.3	117471.46	данные отсутствуют	данные отсутствуют
70	92343.1	117471.51	данные отсутствуют	данные отсутствуют

Государственный регистратор		ФГИС ЕГРН
полное наименование должности	подпись	инициалы, фамилия

М.П.

Выписка из Единого государственного реестра недвижимости об объекте недвижимости
Сведения о частях земельного участка

Земельный участок			
(вид объекта недвижимости)			
Лист № ___ Раздела 4.2	Всего листов раздела 4.2 : ___	Всего разделов: ___	Всего листов выписки: ___
11.01.2023 № 99/2023/514534023			
Кадастровый номер:		78:31:0001518:23	

Номер точки	Координаты, м		Описание закрепления на местности	Средняя квадратическая погрешность определения координат характерных точек границы части земельного участка, м
	X	Y		
1	2	3	4	5
71	92343.89	117471.68	данные отсутствуют	данные отсутствуют
72	92344.64	117471.97	данные отсутствуют	данные отсутствуют
73	92345.33	117472.38	данные отсутствуют	данные отсутствуют
74	92345.95	117472.9	данные отсутствуют	данные отсутствуют
75	92346.47	117473.51	данные отсутствуют	данные отсутствуют
76	92346.9	117474.2	данные отсутствуют	данные отсутствуют
77	92388.74	117556.48	данные отсутствуют	данные отсутствуют
78	92389.04	117557.24	данные отсутствуют	данные отсутствуют
79	92389.23	117558.04	данные отсутствуют	данные отсутствуют
80	92389.27	117558.86	данные отсутствуют	данные отсутствуют
81	92389.18	117559.68	данные отсутствуют	данные отсутствуют
82	92388.96	117560.48	данные отсутствуют	данные отсутствуют
83	92388.61	117561.22	данные отсутствуют	данные отсутствуют
84	92388.15	117561.9	данные отсутствуют	данные отсутствуют
85	92387.58	117562.49	данные отсутствуют	данные отсутствуют
86	92386.92	117562.99	данные отсутствуют	данные отсутствуют
87	92377.12	117569.1	данные отсутствуют	данные отсутствуют
Государственный регистратор				ФГИС ЕГРН
полное наименование должности			подпись	инициалы, фамилия

М.П.

Выписка из Единого государственного реестра недвижимости об объекте недвижимости
Сведения о частях земельного участка

Земельный участок			
(вид объекта недвижимости)			
Лист № ___ Раздела 4.2	Всего листов раздела 4.2 : ___	Всего разделов: ___	Всего листов выписки: ___
11.01.2023 № 99/2023/514534023			
Кадастровый номер:		78:31:0001518:23	

Номер точки	Координаты, м		Описание закрепления на местности	Средняя квадратическая погрешность определения координат характерных точек границы части земельного участка, м
	X	Y		
1	2	3	4	5
88	92380.3	117573.89	данные отсутствуют	данные отсутствуют
89	92369.88	117576.27	данные отсутствуют	данные отсутствуют
90	92365.95	117570.35	данные отсутствуют	данные отсутствуют
91	92365.52	117569.57	данные отсутствуют	данные отсутствуют
92	92365.24	117568.72	данные отсутствуют	данные отсутствуют
93	92365.11	117567.84	данные отсутствуют	данные отсутствуют
94	92365.14	117566.96	данные отсутствуют	данные отсутствуют
95	92365.33	117566.09	данные отсутствуют	данные отсутствуют
96	92365.67	117565.27	данные отсутствуют	данные отсутствуют
97	92366.15	117564.52	данные отсутствуют	данные отсутствуют
98	92366.75	117563.87	данные отсутствуют	данные отсутствуют
99	92367.47	117563.34	данные отсутствуют	данные отсутствуют
100	92377.75	117556.93	данные отсутствуют	данные отсутствуют
101	92339.99	117482.68	данные отсутствуют	данные отсутствуют
102	92336.82	117483.84	данные отсутствуют	данные отсутствуют
103	92335.97	117484.06	данные отсутствуют	данные отсутствуют
104	92335.1	117484.14	данные отсутствуют	данные отсутствуют

Государственный регистратор		ФГИС ЕГРН
полное наименование должности	подпись	инициалы, фамилия

М.П.

Выписка из Единого государственного реестра недвижимости об объекте недвижимости
Сведения о частях земельного участка

Земельный участок			
(вид объекта недвижимости)			
Лист № ___ Раздела 4.2	Всего листов раздела 4.2 : ___	Всего разделов: ___	Всего листов выписки: ___
11.01.2023 № 99/2023/514534023			
Кадастровый номер:		78:31:0001518:23	

Номер точки	Координаты, м		Описание закрепления на местности	Средняя квадратическая погрешность определения координат характерных точек границы части земельного участка, м
	X	Y		
1	2	3	4	5
105	92334.24	117484.06	данные отсутствуют	данные отсутствуют
106	92333.39	117483.83	данные отсутствуют	данные отсутствуют
107	92332.6	117483.47	данные отсутствуют	данные отсутствуют
108	92331.89	117482.97	данные отсутствуют	данные отсутствуют
109	92331.27	117482.35	данные отсутствуют	данные отсутствуют
110	92330.77	117481.63	данные отсутствуют	данные отсутствуют
111	92330.41	117480.85	данные отсутствуют	данные отсутствуют
112	92310.61	117426.33	данные отсутствуют	данные отсутствуют
113	92302.36	117428.38	данные отсутствуют	данные отсутствуют
114	92301.51	117428.51	данные отсутствуют	данные отсутствуют
115	92300.66	117428.5	данные отсутствуют	данные отсутствуют
116	92299.81	117428.34	данные отсутствуют	данные отсутствуют
117	92299.02	117428.04	данные отсутствуют	данные отсутствуют
118	92231.61	117474.19	данные отсутствуют	данные отсутствуют
119	92242.91	117476.77	данные отсутствуют	данные отсутствуют
120	92242.92	117476.78	данные отсутствуют	данные отсутствуют
121	92242.94	117476.78	данные отсутствуют	данные отсутствуют

Государственный регистратор		ФГИС ЕГРН
полное наименование должности	подпись	инициалы, фамилия

М.П.

Выписка из Единого государственного реестра недвижимости об объекте недвижимости
Сведения о частях земельного участка

Земельный участок			
(вид объекта недвижимости)			
Лист № ___ Раздела 4.2	Всего листов раздела 4.2 : ___	Всего разделов: ___	Всего листов выписки: ___
11.01.2023 № 99/2023/514534023			
Кадастровый номер:		78:31:0001518:23	

Номер точки	Координаты, м		Описание закрепления на местности	Средняя квадратическая погрешность определения координат характерных точек границы части земельного участка, м
	X	Y		
1	2	3	4	5
122	92245.36	117477.36	данные отсутствуют	данные отсутствуют
123	92245.82	117477.53	данные отсутствуют	данные отсутствуют
124	92246.22	117477.81	данные отсутствуют	данные отсутствуют
125	92246.54	117478.18	данные отсутствуют	данные отсутствуют
126	92246.77	117478.63	данные отсутствуют	данные отсутствуют
127	92273.7	117553.51	данные отсутствуют	данные отсутствуют
128	92273.8	117553.99	данные отсутствуют	данные отсутствуют
129	92273.78	117554.49	данные отсутствуют	данные отсутствуют
130	92273.65	117554.97	данные отсутствуют	данные отсутствуют
131	92273.4	117555.4	данные отсутствуют	данные отсутствуют
132	92271.86	117557.4	данные отсутствуют	данные отсутствуют
133	92262.83	117569.15	данные отсутствуют	данные отсутствуют
134	92262.57	117569.43	данные отсутствуют	данные отсутствуют
135	92262.26	117569.66	данные отсутствуют	данные отсутствуют
136	92261.91	117569.82	данные отсутствуют	данные отсутствуют
137	92241.57	117576.91	данные отсутствуют	данные отсутствуют
138	92245.38	117590.59	данные отсутствуют	данные отсутствуют
Государственный регистратор				ФГИС ЕГРН
полное наименование должности			подпись	инициалы, фамилия

М.П.

Выписка из Единого государственного реестра недвижимости об объекте недвижимости
Сведения о частях земельного участка

Земельный участок			
(вид объекта недвижимости)			
Лист № ___ Раздела 4.2	Всего листов раздела 4.2 : ___	Всего разделов: ___	Всего листов выписки: ___
11.01.2023 № 99/2023/514534023			
Кадастровый номер:		78:31:0001518:23	

Номер точки	Координаты, м		Описание закрепления на местности	Средняя квадратическая погрешность определения координат характерных точек границы части земельного участка, м
	X	Y		
1	2	3	4	5
139	92255.16	117621.22	данные отсутствуют	данные отсутствуют
140	92251.49	117622.86	данные отсутствуют	данные отсутствуют
141	92241.56	117591.78	данные отсутствуют	данные отсутствуют
142	92237.21	117576.18	данные отсутствуют	данные отсутствуют
143	92237.13	117575.68	данные отсутствуют	данные отсутствуют
144	92237.19	117575.18	данные отсутствуют	данные отсутствуют
145	92237.36	117574.71	данные отсутствуют	данные отсутствуют
146	92237.65	117574.3	данные отсутствуют	данные отсутствуют
147	92238.03	117573.97	данные отсутствуют	данные отсутствуют
148	92238.48	117573.75	данные отсутствуют	данные отсутствуют
149	92260.03	117566.24	данные отсутствуют	данные отсутствуют
150	92269.56	117553.83	данные отсутствуют	данные отсутствуют
151	92243.37	117481	данные отсутствуют	данные отсутствуют
152	92242.01	117480.67	данные отсутствуют	данные отсутствуют
153	92227.83	117477.42	данные отсутствуют	данные отсутствуют
154	92203.84	117487.71	данные отсутствуют	данные отсутствуют
155	92204.18	117488.45	данные отсутствуют	данные отсутствуют
Государственный регистратор				ФГИС ЕГРН
полное наименование должности			подпись	инициалы, фамилия

М.П.

Выписка из Единого государственного реестра недвижимости об объекте недвижимости
Сведения о частях земельного участка

Земельный участок			
(вид объекта недвижимости)			
Лист № ___ Раздела 4.2	Всего листов раздела 4.2 : ___	Всего разделов: ___	Всего листов выписки: ___
11.01.2023 № 99/2023/514534023			
Кадастровый номер:		78:31:0001518:23	

Номер точки	Координаты, м		Описание закрепления на местности	Средняя квадратическая погрешность определения координат характерных точек границы части земельного участка, м
	X	Y		
1	2	3	4	5
156	92204.4	117489.23	данные отсутствуют	данные отсутствуют
157	92204.49	117490.05	данные отсутствуют	данные отсутствуют
158	92204.44	117490.86	данные отсутствуют	данные отсутствуют
159	92204.26	117491.66	данные отсутствуют	данные отсутствуют
160	92203.95	117492.42	данные отсутствуют	данные отсутствуют
161	92203.52	117493.12	данные отсутствуют	данные отсутствуют
162	92202.99	117493.73	данные отсутствуют	данные отсутствуют
163	92202.36	117494.26	данные отсутствуют	данные отсутствуют
164	92213.23	117525.26	данные отсутствуют	данные отсутствуют
165	92214.07	117525.23	данные отсутствуют	данные отсутствуют
166	92214.92	117525.34	данные отсутствуют	данные отсутствуют
167	92215.72	117525.6	данные отсутствуют	данные отсутствуют
168	92216.48	117525.99	данные отсутствуют	данные отсутствуют
169	92217.16	117526.5	данные отсутствуют	данные отсутствуют
170	92217.74	117527.12	данные отсутствуют	данные отсутствуют
171	92218.21	117527.83	данные отсутствуют	данные отсутствуют
172	92218.55	117528.61	данные отсутствуют	данные отсутствуют

Государственный регистратор		ФГИС ЕГРН
полное наименование должности	подпись	инициалы, фамилия

М.П.

Выписка из Единого государственного реестра недвижимости об объекте недвижимости
Сведения о частях земельного участка

Земельный участок			
(вид объекта недвижимости)			
Лист № ___ Раздела 4.2	Всего листов раздела 4.2 : ___	Всего разделов: ___	Всего листов выписки: ___
11.01.2023 № 99/2023/514534023			
Кадастровый номер:		78:31:0001518:23	

Номер точки	Координаты, м		Описание закрепления на местности	Средняя квадратическая погрешность определения координат характерных точек границы части земельного участка, м
	X	Y		
1	2	3	4	5
173	92218.75	117529.44	данные отсутствуют	данные отсутствуют
174	92218.81	117530.28	данные отсутствуют	данные отсутствуют
175	92218.73	117531.13	данные отсутствуют	данные отсутствуют
176	92218.51	117531.95	данные отсутствуют	данные отсутствуют
177	92218.15	117532.72	данные отсутствуют	данные отсутствуют
178	92217.66	117533.41	данные отсутствуют	данные отсутствуют
179	92217.06	117534.02	данные отсутствуют	данные отсутствуют
180	92216.38	117534.52	данные отсутствуют	данные отсутствуют
181	92206.95	117502.97	данные отсутствуют	данные отсутствуют
182	92250.06	117623.5	данные отсутствуют	данные отсутствуют
183	92339.36	117627.55	данные отсутствуют	данные отсутствуют
184	92310.2	117638.58	данные отсутствуют	данные отсутствуют
185	92329.72	117630.35	данные отсутствуют	данные отсутствуют
186	92325.87	117620.2	данные отсутствуют	данные отсутствуют
187	92328	117619.3	данные отсутствуют	данные отсутствуют
188	92328.42	117620.11	данные отсутствуют	данные отсутствуют
189	92330.21	117619.34	данные отсутствуют	данные отсутствуют

Государственный регистратор		ФГИС ЕГРН
полное наименование должности	подпись	инициалы, фамилия

М.П.

Выписка из Единого государственного реестра недвижимости об объекте недвижимости
Сведения о частях земельного участка

Земельный участок			
<small>(вид объекта недвижимости)</small>			
Лист № ___ Раздела 4.2	Всего листов раздела 4.2 : ___	Всего разделов: ___	Всего листов выписки: ___
11.01.2023 № 99/2023/514534023			
Кадастровый номер:		78:31:0001518:23	

Номер точки	Координаты, м		Описание закрепления на местности	Средняя квадратическая погрешность определения координат характерных точек границы части земельного участка, м
	X	Y		
1	2	3	4	5
190	92329.89	117618.54	данные отсутствуют	данные отсутствуют
191	92335.08	117616.29	данные отсутствуют	данные отсутствуют
192	92208.39	117496.81	данные отсутствуют	данные отсутствуют
193	92200.51	117488.96	данные отсутствуют	данные отсутствуют
194	92225.24	117480.37	данные отсутствуют	данные отсутствуют
195	92227.08	117477.75	данные отсутствуют	данные отсутствуют
196	92228.48	117475.75	данные отсутствуют	данные отсутствуют
197	92228.94	117475.11	данные отсутствуют	данные отсутствуют
198	92237.46	117462.99	данные отсутствуют	данные отсутствуют
199	92247.01	117449.39	данные отсутствуют	данные отсутствуют
200	92250.09	117444.91	данные отсутствуют	данные отсутствуют
201	92250.05	117444.81	данные отсутствуют	данные отсутствуют
202	92248.76	117441.18	данные отсутствуют	данные отсутствуют
203	92266.92	117438.97	данные отсутствуют	данные отсутствуют
204	92266.67	117439.7	данные отсутствуют	данные отсутствуют
205	92266.31	117440.39	данные отсутствуют	данные отсутствуют
206	92265.86	117441.02	данные отсутствуют	данные отсутствуют

Государственный регистратор		ФГИС ЕГРН
полное наименование должности	подпись	инициалы, фамилия

М.П.

Выписка из Единого государственного реестра недвижимости об объекте недвижимости
Сведения о частях земельного участка

Земельный участок			
(вид объекта недвижимости)			
Лист № ___ Раздела 4.2	Всего листов раздела 4.2 : ___	Всего разделов: ___	Всего листов выписки: ___
11.01.2023 № 99/2023/514534023			
Кадастровый номер:		78:31:0001518:23	

Номер точки	Координаты, м		Описание закрепления на местности	Средняя квадратическая погрешность определения координат характерных точек границы части земельного участка, м
	X	Y		
1	2	3	4	5
207	92265.31	117441.57	данные отсутствуют	данные отсутствуют
208	92264.68	117442.03	данные отсутствуют	данные отсутствуют
209	92263.99	117442.39	данные отсутствуют	данные отсутствуют
210	92260.68	117447.15	данные отсутствуют	данные отсутствуют
211	92255.23	117455.08	данные отсутствуют	данные отсутствуют
212	92232.5	117487.44	данные отсутствуют	данные отсутствуют
213	92232	117488.03	данные отсутствуют	данные отсутствуют
214	92231.41	117488.55	данные отсутствуют	данные отсутствуют
215	92230.76	117488.97	данные отсутствуют	данные отсутствуют
216	92230.05	117489.29	данные отсутствуют	данные отсутствуют
217	92212.68	117523.69	данные отсутствуют	данные отсутствуют
218	92209.37	117514.25	данные отсутствуют	данные отсутствуют
219	92250.03	117500.74	данные отсутствуют	данные отсутствуют
220	92252.48	117507.63	данные отсутствуют	данные отсутствуют
221	92250.45	117508.35	данные отсутствуют	данные отсутствуют
222	92251.31	117510.86	данные отсутствуют	данные отсутствуют
223	92243.57	117441.14	данные отсутствуют	данные отсутствуют
Государственный регистратор				ФГИС ЕГРН
полное наименование должности			подпись	инициалы, фамилия

М.П.

Выписка из Единого государственного реестра недвижимости об объекте недвижимости
Сведения о частях земельного участка

Земельный участок			
(вид объекта недвижимости)			
Лист № ___ Раздела 4.2	Всего листов раздела 4.2 : ___	Всего разделов: ___	Всего листов выписки: ___
11.01.2023 № 99/2023/514534023			
Кадастровый номер:		78:31:0001518:23	

Номер точки	Координаты, м		Описание закрепления на местности	Средняя квадратическая погрешность определения координат характерных точек границы части земельного участка, м
	X	Y		
1	2	3	4	5
224	92248.85	117441.18	данные отсутствуют	данные отсутствуют
224	92248.85	117441.18	данные отсутствуют	данные отсутствуют
224	92248.85	117441.18	данные отсутствуют	данные отсутствуют
225	92249.03	117441.73	данные отсутствуют	данные отсутствуют
226	92250.65	117441.19	данные отсутствуют	данные отсутствуют
227	92256.78	117441.23	данные отсутствуют	данные отсутствуют
228	92253.34	117444.34	данные отсутствуют	данные отсутствуют
229	92253	117444.59	данные отсутствуют	данные отсутствуют
230	92252.63	117444.76	данные отсутствуют	данные отсутствуют
231	92250.32	117445.52	данные отсутствуют	данные отсутствуют
232	92250.4	117446.05	данные отсутствуют	данные отсутствуют
233	92250.34	117446.6	данные отсутствуют	данные отсутствуют
233	92250.34	117446.6	данные отсутствуют	данные отсутствуют
233	92250.34	117446.6	данные отсутствуют	данные отсутствуют
234	92250.17	117447.04	данные отсутствуют	данные отсутствуют
235	92249.9	117447.42	данные отсутствуют	данные отсутствуют
236	92249.54	117447.74	данные отсутствуют	данные отсутствуют
Государственный регистратор				ФГИС ЕГРН
полное наименование должности			подпись	инициалы, фамилия

М.П.

Выписка из Единого государственного реестра недвижимости об объекте недвижимости
Сведения о частях земельного участка

Земельный участок			
(вид объекта недвижимости)			
Лист № ___ Раздела 4.2	Всего листов раздела 4.2 : ___	Всего разделов: ___	Всего листов выписки: ___
11.01.2023 № 99/2023/514534023			
Кадастровый номер:		78:31:0001518:23	

Номер точки	Координаты, м		Описание закрепления на местности	Средняя квадратическая погрешность определения координат характерных точек границы части земельного участка, м
	X	Y		
1	2	3	4	5
237	92249.13	117447.96	данные отсутствуют	данные отсутствуют
238	92247.23	117448.71	данные отсутствуют	данные отсутствуют
239	92246.68	117448.84	данные отсутствуют	данные отсутствуют
240	92246.12	117448.87	данные отсутствуют	данные отсутствуют
241	92244.56	117448.72	данные отсутствуют	данные отсутствуют
241	92244.56	117448.72	данные отсутствуют	данные отсутствуют
241	92244.56	117448.72	данные отсутствуют	данные отсутствуют
242	92241.36	117449.96	данные отсутствуют	данные отсутствуют
243	92236.79	117451.66	данные отсутствуют	данные отсутствуют
243	92236.79	117451.66	данные отсутствуют	данные отсутствуют
243	92236.79	117451.66	данные отсутствуют	данные отсутствуют
244	92236.3	117451.78	данные отсутствуют	данные отсутствуют
245	92235.81	117451.77	данные отсутствуют	данные отсутствуют
246	92235.33	117451.68	данные отсутствуют	данные отсутствуют
246	92235.33	117451.68	данные отсутствуют	данные отсутствуют
246	92235.33	117451.68	данные отсутствуют	данные отсутствуют
247	92233.44	117452.39	данные отсутствуют	данные отсутствуют

Государственный регистратор		ФГИС ЕГРН
полное наименование должности	подпись	инициалы, фамилия

М.П.

Выписка из Единого государственного реестра недвижимости об объекте недвижимости
Сведения о частях земельного участка

Земельный участок			
(вид объекта недвижимости)			
Лист № ___ Раздела 4.2	Всего листов раздела 4.2 : ___	Всего разделов: ___	Всего листов выписки: ___
11.01.2023 № 99/2023/514534023			
Кадастровый номер:		78:31:0001518:23	

Номер точки	Координаты, м		Описание закрепления на местности	Средняя квадратическая погрешность определения координат характерных точек границы части земельного участка, м
	X	Y		
1	2	3	4	5
248	92231.61	117447.6	данные отсутствуют	данные отсутствуют
249	92239.18	117444.87	данные отсутствуют	данные отсутствуют
250	92244.29	117443.24	данные отсутствуют	данные отсутствуют
251	92240.47	117601.8	данные отсутствуют	данные отсутствуют
252	92239.1	117598.04	данные отсутствуют	данные отсутствуют
253	92239.58	117597.85	данные отсутствуют	данные отсутствуют
254	92240.08	117597.72	данные отсутствуют	данные отсутствуют
255	92240.6	117597.74	данные отсутствуют	данные отсутствуют
256	92241.11	117597.89	данные отсутствуют	данные отсутствуют
257	92241.55	117598.16	данные отсутствуют	данные отсутствуют
258	92241.91	117598.54	данные отсутствуют	данные отсутствуют
259	92242.16	117599	данные отсутствуют	данные отсутствуют
260	92242.28	117599.51	данные отсутствуют	данные отсутствуют
261	92242.26	117600.03	данные отсутствуют	данные отсутствуют
262	92242.12	117600.53	данные отсутствуют	данные отсутствуют
263	92241.84	117600.98	данные отсутствуют	данные отсутствуют
264	92241.46	117601.34	данные отсутствуют	данные отсутствуют

Государственный регистратор		ФГИС ЕГРН
полное наименование должности	подпись	инициалы, фамилия

М.П.

Выписка из Единого государственного реестра недвижимости об объекте недвижимости
Сведения о частях земельного участка

Земельный участок			
(вид объекта недвижимости)			
Лист № __ Раздела 4.2	Всего листов раздела 4.2 : __	Всего разделов: __	Всего листов выписки: __
11.01.2023 № 99/2023/514534023			
Кадастровый номер:		78:31:0001518:23	

Номер точки	Координаты, м		Описание закрепления на местности	Средняя квадратическая погрешность определения координат характерных точек границы части земельного участка, м
	X	Y		
1	2	3	4	5
265	92241.01	117601.59	данные отсутствуют	данные отсутствуют
266	92313.07	117501.29	данные отсутствуют	данные отсутствуют
267	92311.99	117502.21	данные отсутствуют	данные отсутствуют
268	92314.69	117514.75	данные отсутствуют	данные отсутствуют
269	92316.2	117515.74	данные отсутствуют	данные отсутствуют
270	92316.63	117516.02	данные отсутствуют	данные отсутствуют
271	92321.1	117518.97	данные отсутствуют	данные отсутствуют
272	92323.48	117520.54	данные отсутствуют	данные отсутствуют
273	92323.74	117520.74	данные отсутствуют	данные отсутствуют
274	92338.96	117534.86	данные отсутствуют	данные отсутствуют
275	92339.26	117535.22	данные отсутствуют	данные отсутствуют
276	92339.48	117535.66	данные отсутствуют	данные отсутствуют
277	92340.1	117537.38	данные отсутствуют	данные отсутствуют
278	92340.53	117538.59	данные отсутствуют	данные отсутствуют
279	92341.69	117541.86	данные отсутствуют	данные отсутствуют
280	92342.17	117541.71	данные отсутствуют	данные отсутствуют
281	92342.67	117541.68	данные отсутствуют	данные отсутствуют

Государственный регистратор		ФГИС ЕГРН
полное наименование должности	подпись	инициалы, фамилия

М.П.

Выписка из Единого государственного реестра недвижимости об объекте недвижимости
Сведения о частях земельного участка

Земельный участок			
(вид объекта недвижимости)			
Лист № ___ Раздела 4.2	Всего листов раздела 4.2 : ___	Всего разделов: ___	Всего листов выписки: ___
11.01.2023 № 99/2023/514534023			
Кадастровый номер:		78:31:0001518:23	

Номер точки	Координаты, м		Описание закрепления на местности	Средняя квадратическая погрешность определения координат характерных точек границы части земельного участка, м
	X	Y		
1	2	3	4	5
282	92343.17	117541.79	данные отсутствуют	данные отсутствуют
283	92343.62	117542.01	данные отсутствуют	данные отсутствуют
284	92344.01	117542.33	данные отсутствуют	данные отсутствуют
285	92344.31	117542.75	данные отсутствуют	данные отсутствуют
286	92343.06	117543.5	данные отсутствуют	данные отсутствуют
287	92343.23	117543.84	данные отсутствуют	данные отсутствуют
288	92339.88	117546.32	данные отсутствуют	данные отсутствуют
289	92339.38	117546.09	данные отсутствуют	данные отсутствуют
290	92338.97	117545.74	данные отсутствуют	данные отсутствуют
291	92338.66	117545.29	данные отсутствуют	данные отсутствуют
292	92338.49	117544.79	данные отсутствуют	данные отсутствуют
293	92336.76	117539.93	данные отсутствуют	данные отсутствуют
294	92336.32	117538.71	данные отсутствуют	данные отсутствуют
295	92335.88	117537.46	данные отсутствуют	данные отсутствуют
296	92321.14	117523.79	данные отсутствуют	данные отсутствуют
297	92318.9	117522.31	данные отсутствуют	данные отсутствуют
298	92314.44	117519.37	данные отсутствуют	данные отсутствуют
Государственный регистратор				ФГИС ЕГРН
полное наименование должности			подпись	инициалы, фамилия

М.П.

Выписка из Единого государственного реестра недвижимости об объекте недвижимости
Сведения о частях земельного участка

Земельный участок			
(вид объекта недвижимости)			
Лист № ___ Раздела 4.2	Всего листов раздела 4.2 : ___	Всего разделов: ___	Всего листов выписки: ___
11.01.2023 № 99/2023/514534023			
Кадастровый номер:		78:31:0001518:23	

Номер точки	Координаты, м		Описание закрепления на местности	Средняя квадратическая погрешность определения координат характерных точек границы части земельного участка, м
	X	Y		
1	2	3	4	5
299	92311.81	117517.64	данные отсутствуют	данные отсутствуют
300	92311.41	117517.3	данные отсутствуют	данные отсутствуют
301	92311.12	117516.87	данные отсутствуют	данные отсутствуют
302	92310.96	117516.39	данные отсутствуют	данные отсутствуют
303	92307.83	117501.9	данные отсутствуют	данные отсутствуют
304	92307.18	117499.12	данные отсутствуют	данные отсутствуют
305	92307.06	117498.56	данные отсутствуют	данные отсутствуют
306	92306.51	117496.18	данные отсутствуют	данные отсутствуют
307	92305.18	117494.94	данные отсутствуют	данные отсутствуют
308	92298.47	117488.95	данные отсутствуют	данные отсутствуют
309	92288.58	117480.12	данные отсутствуют	данные отсутствуют
310	92276.46	117469.32	данные отсутствуют	данные отсутствуют
311	92273.82	117467.82	данные отсутствуют	данные отсутствуют
312	92273.24	117467.58	данные отсутствуют	данные отсутствуют
313	92273.04	117468.01	данные отсутствуют	данные отсутствуют
314	92272.75	117468.39	данные отсутствуют	данные отсутствуют
315	92272.2	117466.84	данные отсутствуют	данные отсутствуют
Государственный регистратор				ФГИС ЕГРН
полное наименование должности			подпись	инициалы, фамилия

М.П.

Выписка из Единого государственного реестра недвижимости об объекте недвижимости
Сведения о частях земельного участка

Земельный участок			
(вид объекта недвижимости)			
Лист № ___ Раздела 4.2	Всего листов раздела 4.2 : ___	Всего разделов: ___	Всего листов выписки: ___
11.01.2023 № 99/2023/514534023			
Кадастровый номер:		78:31:0001518:23	

Номер точки	Координаты, м		Описание закрепления на местности	Средняя квадратическая погрешность определения координат характерных точек границы части земельного участка, м
	X	Y		
1	2	3	4	5
316	92269.51	117467.76	данные отсутствуют	данные отсутствуют
317	92269.38	117467.41	данные отсутствуют	данные отсутствуют
318	92269.33	117467.04	данные отсутствуют	данные отсутствуют
319	92269.36	117466.68	данные отсутствуют	данные отсутствуют
320	92269.61	117465	данные отсутствуют	данные отсутствуют
321	92269.67	117463.95	данные отсутствуют	данные отсутствуют
322	92269.81	117463.47	данные отсутствуют	данные отсутствуют
323	92270.07	117463.05	данные отсутствуют	данные отсутствуют
324	92270.42	117462.7	данные отсутствуют	данные отсутствуют
325	92270.85	117462.45	данные отсутствуют	данные отсутствуют
326	92271.33	117462.32	данные отсутствуют	данные отсутствуют
327	92271.82	117462.31	данные отсутствуют	данные отсутствуют
328	92272.31	117462.42	данные отсутствуют	данные отсутствуют
329	92274.05	117463.35	данные отсутствуют	данные отсутствуют
330	92275.78	117464.34	данные отсутствуют	данные отсутствуют
331	92278.61	117465.94	данные отсутствуют	данные отсутствуют
332	92278.96	117466.19	данные отсутствуют	данные отсутствуют

Государственный регистратор		ФГИС ЕГРН
полное наименование должности	подпись	инициалы, фамилия

М.П.

Выписка из Единого государственного реестра недвижимости об объекте недвижимости
Сведения о частях земельного участка

Земельный участок			
(вид объекта недвижимости)			
Лист № ___ Раздела 4.2	Всего листов раздела 4.2 : ___	Всего разделов: ___	Всего листов выписки: ___
11.01.2023 № 99/2023/514534023			
Кадастровый номер:		78:31:0001518:23	

Номер точки	Координаты, м		Описание закрепления на местности	Средняя квадратическая погрешность определения координат характерных точек границы части земельного участка, м
	X	Y		
1	2	3	4	5
333	92291.24	117477.14	данные отсутствуют	данные отсутствуют
334	92301.13	117485.97	данные отсутствуют	данные отсутствуют
335	92307.86	117491.97	данные отсутствуют	данные отсутствуют
336	92309.69	117493.68	данные отсутствуют	данные отсутствуют
337	92309.94	117493.97	данные отсутствуют	данные отсутствуют
338	92310.14	117494.31	данные отсутствуют	данные отсутствуют
339	92310.27	117494.69	данные отсутствуют	данные отсутствуют
340	92310.96	117497.67	данные отсутствуют	данные отсутствуют
341	92310.99	117497.82	данные отсутствуют	данные отсутствуют
342	92311.33	117497.61	данные отсутствуют	данные отсутствуют
343	92311.71	117497.47	данные отсутствуют	данные отсутствуют
344	92312.15	117498.71	данные отсутствуют	данные отсутствуют
345	92352.2	117580.93	данные отсутствуют	данные отсутствуют
346	92348.35	117582.1	данные отсутствуют	данные отсутствуют
347	92345.84	117576.1	данные отсутствуют	данные отсутствуют
348	92345.71	117575.7	данные отсутствуют	данные отсутствуют
349	92345.68	117575.29	данные отсутствуют	данные отсутствуют
Государственный регистратор				ФГИС ЕГРН
полное наименование должности			подпись	инициалы, фамилия

М.П.

Выписка из Единого государственного реестра недвижимости об объекте недвижимости
Сведения о частях земельного участка

Земельный участок			
(вид объекта недвижимости)			
Лист № ___ Раздела 4.2	Всего листов раздела 4.2 : ___	Всего разделов: ___	Всего листов выписки: ___
11.01.2023 № 99/2023/514534023			
Кадастровый номер:		78:31:0001518:23	

Номер точки	Координаты, м		Описание закрепления на местности	Средняя квадратическая погрешность определения координат характерных точек границы части земельного участка, м
	X	Y		
1	2	3	4	5
350	92345.76	117571.7	данные отсутствуют	данные отсутствуют
351	92345.79	117569.98	данные отсутствуют	данные отсутствуют
352	92345.09	117567.86	данные отсутствуют	данные отсутствуют
353	92346.96	117567.12	данные отсутствуют	данные отсутствуют
354	92346.31	117565.49	данные отсутствуют	данные отсутствуют
355	92346.83	117565.36	данные отсутствуют	данные отсутствуют
356	92347.37	117565.38	данные отсутствуют	данные отсутствуют
357	92347.88	117565.54	данные отсутствуют	данные отсутствуют
358	92348.34	117565.83	данные отсутствуют	данные отсутствуют
359	92348.69	117566.24	данные отсутствуют	данные отсутствуют
360	92348.93	117566.73	данные отсутствуют	данные отсутствуют
361	92349.7	117569.04	данные отсутствуют	данные отсутствуют
362	92349.79	117569.67	данные отсутствуют	данные отсутствуют
363	92349.79	117570.32	данные отсутствуют	данные отсутствуют
364	92349.76	117571.78	данные отсутствуют	данные отсутствуют
365	92349.69	117574.95	данные отсутствуют	данные отсутствуют
366	92208.26	117502.48	данные отсутствуют	данные отсутствуют

Государственный регистратор		ФГИС ЕГРН
полное наименование должности	подпись	инициалы, фамилия

М.П.

Выписка из Единого государственного реестра недвижимости об объекте недвижимости
Сведения о частях земельного участка

Земельный участок			
(вид объекта недвижимости)			
Лист № ___ Раздела 4.2	Всего листов раздела 4.2 : ___	Всего разделов: ___	Всего листов выписки: ___
11.01.2023 № 99/2023/514534023			
Кадастровый номер:		78:31:0001518:23	

Номер точки	Координаты, м		Описание закрепления на местности	Средняя квадратическая погрешность определения координат характерных точек границы части земельного участка, м
	X	Y		
1	2	3	4	5
367	92208.44	117502.94	данные отсутствуют	данные отсутствуют
368	92208.49	117503.3	данные отсутствуют	данные отсутствуют
369	92208.41	117503.67	данные отсутствуют	данные отсутствуют
370	92208.21	117503.98	данные отсутствуют	данные отсутствуют
371	92207.91	117504.2	данные отсутствуют	данные отсутствуют
372	92206.58	117504.8	данные отсутствуют	данные отсутствуют
373	92206.51	117504.83	данные отсутствуют	данные отсутствуют
374	92206.12	117504.96	данные отсутствуют	данные отсутствуют
375	92257.58	117620.14	данные отсутствуют	данные отсутствуют
376	92255.62	117621.02	данные отсутствуют	данные отсутствуют
377	92254.91	117619	данные отсутствуют	данные отсутствуют
378	92253.13	117613.88	данные отсутствуют	данные отсутствуют
379	92252.83	117613.01	данные отсутствуют	данные отсутствуют
380	92252.46	117611.96	данные отсутствуют	данные отсутствуют
381	92250.37	117612.73	данные отсутствуют	данные отсутствуют
382	92249.98	117612.8	данные отсутствуют	данные отсутствуют
383	92249.59	117612.77	данные отсутствуют	данные отсутствуют
Государственный регистратор				ФГИС ЕГРН
полное наименование должности			подпись	инициалы, фамилия

М.П.

Выписка из Единого государственного реестра недвижимости об объекте недвижимости
Сведения о частях земельного участка

Земельный участок			
(вид объекта недвижимости)			
Лист № ___ Раздела 4.2	Всего листов раздела 4.2 : ___	Всего разделов: ___	Всего листов выписки: ___
11.01.2023 № 99/2023/514534023			
Кадастровый номер:		78:31:0001518:23	

Номер точки	Координаты, м		Описание закрепления на местности	Средняя квадратическая погрешность определения координат характерных точек границы части земельного участка, м
	X	Y		
1	2	3	4	5
384	92249.23	117612.62	данные отсутствуют	данные отсутствуют
385	92248.93	117612.37	данные отсутствуют	данные отсутствуют
386	92248.71	117612.02	данные отсутствуют	данные отсутствуют
387	92245.33	117604.15	данные отсутствуют	данные отсутствуют
388	92251.67	117622.78	данные отсутствуют	данные отсутствуют
389	92249.58	117623.72	данные отсутствуют	данные отсутствуют
390	92240.07	117595.76	данные отсутствуют	данные отсутствуют
391	92238.49	117596.36	данные отсутствуют	данные отсутствуют
392	92237.56	117593.83	данные отсутствуют	данные отсутствуют
393	92241.4	117592.32	данные отсутствуют	данные отсутствуют
394	92241.87	117592.21	данные отсутствуют	данные отсутствуют
395	92242.36	117592.26	данные отсутствуют	данные отсутствуют
396	92242.81	117592.46	данные отсутствуют	данные отсутствуют
397	92243.17	117592.79	данные отсутствуют	данные отсутствуют
398	92243.41	117593.22	данные отсутствуют	данные отсутствуют
399	92244.09	117595.06	данные отсутствуют	данные отсутствуют
400	92245.63	117599.29	данные отсутствуют	данные отсутствуют
Государственный регистратор				ФГИС ЕГРН
полное наименование должности			подпись	инициалы, фамилия

М.П.

Выписка из Единого государственного реестра недвижимости об объекте недвижимости
Сведения о частях земельного участка

Земельный участок			
(вид объекта недвижимости)			
Лист № __ Раздела 4.2	Всего листов раздела 4.2 : __	Всего разделов: __	Всего листов выписки: __
11.01.2023 № 99/2023/514534023			
Кадастровый номер:		78:31:0001518:23	

Номер точки	Координаты, м		Описание закрепления на местности	Средняя квадратическая погрешность определения координат характерных точек границы части земельного участка, м
	X	Y		
1	2	3	4	5
401	92245.97	117600.2	данные отсутствуют	данные отсутствуют
402	92250.36	117610.45	данные отсутствуют	данные отсутствуют
403	92252.5	117609.67	данные отсутствуют	данные отсутствуют
404	92252.91	117609.6	данные отсутствуют	данные отсутствуют
405	92253.33	117609.67	данные отсутствуют	данные отсутствуют
406	92253.7	117609.85	данные отсутствуют	данные отсутствуют
407	92254.01	117610.15	данные отсутствуют	данные отсутствуют
408	92254.2	117610.47	данные отсутствуют	данные отсутствуют
409	92254.85	117612.31	данные отсутствуют	данные отсутствуют
410	92255.15	117613.17	данные отсутствуют	данные отсутствуют
411	92256.93	117618.29	данные отсутствуют	данные отсутствуют
412	92356.39	117611.51	данные отсутствуют	данные отсутствуют
413	92357.79	117614.83	данные отсутствуют	данные отсутствуют
414	92355.09	117620.88	данные отсутствуют	данные отсутствуют
415	92318.39	117636.43	данные отсутствуют	данные отсутствуют
416	92318.14	117635.85	данные отсутствуют	данные отсутствуют
417	92318.05	117635.48	данные отсутствуют	данные отсутствуют

Государственный регистратор		ФГИС ЕГРН
полное наименование должности	подпись	инициалы, фамилия

М.П.

Выписка из Единого государственного реестра недвижимости об объекте недвижимости
Сведения о частях земельного участка

Земельный участок			
(вид объекта недвижимости)			
Лист № ___ Раздела 4.2	Всего листов раздела 4.2 : ___	Всего разделов: ___	Всего листов выписки: ___
11.01.2023 № 99/2023/514534023			
Кадастровый номер:		78:31:0001518:23	

Номер точки	Координаты, м		Описание закрепления на местности	Средняя квадратическая погрешность определения координат характерных точек границы части земельного участка, м
	X	Y		
1	2	3	4	5
418	92318.08	117635.11	данные отсутствуют	данные отсутствуют
419	92318.22	117634.76	данные отсутствуют	данные отсутствуют
420	92318.46	117634.48	данные отсутствуют	данные отсутствуют
421	92318.78	117634.28	данные отсутствуют	данные отсутствуют
422	92323.19	117632.42	данные отсутствуют	данные отсутствуют
423	92353.29	117619.66	данные отсутствуют	данные отсутствуют
424	92356.16	117613.22	данные отсутствуют	данные отсутствуют
425	92356.17	117613.14	данные отсутствуют	данные отсутствуют
426	92356.24	117612.41	данные отсутствуют	данные отсутствуют
427	92356.27	117612.1	данные отсутствуют	данные отсутствуют
428	92356.28	117612.05	данные отсутствуют	данные отсутствуют
429	92356.29	117611.99	данные отсутствуют	данные отсутствуют
430	92309.68	117424.41	данные отсутствуют	данные отсутствуют
431	92316.27	117427.82	данные отсутствуют	данные отсутствуют
432	92317.27	117428.31	данные отсутствуют	данные отсутствуют
433	92317.35	117428.35	данные отсутствуют	данные отсутствуют
434	92322.41	117431.36	данные отсутствуют	данные отсутствуют
Государственный регистратор				ФГИС ЕГРН
полное наименование должности			подпись	инициалы, фамилия

М.П.

Выписка из Единого государственного реестра недвижимости об объекте недвижимости
Сведения о частях земельного участка

Земельный участок			
(вид объекта недвижимости)			
Лист № ___ Раздела 4.2	Всего листов раздела 4.2 : ___	Всего разделов: ___	Всего листов выписки: ___
11.01.2023 № 99/2023/514534023			
Кадастровый номер:		78:31:0001518:23	

Номер точки	Координаты, м		Описание закрепления на местности	Средняя квадратическая погрешность определения координат характерных точек границы части земельного участка, м
	X	Y		
1	2	3	4	5
435	92322.48	117431.41	данные отсутствуют	данные отсутствуют
436	92323.41	117432.08	данные отсутствуют	данные отсутствуют
437	92323.48	117432.13	данные отсутствуют	данные отсутствуют
438	92323.74	117432.48	данные отсутствуют	данные отсутствуют
439	92333.9	117455.21	данные отсутствуют	данные отсутствуют
440	92335.78	117459.1	данные отсутствуют	данные отсутствуют
441	92338.5	117465.72	данные отсутствуют	данные отсутствуют
442	92338.65	117465.72	данные отсутствуют	данные отсутствуют
443	92338.93	117465.81	данные отсутствуют	данные отсутствуют
444	92339.18	117465.99	данные отсутствуют	данные отсутствуют
445	92339.37	117466.24	данные отсутствуют	данные отсутствуют
446	92339.72	117467.15	данные отсутствуют	данные отсутствуют
447	92340.26	117468.47	данные отсутствуют	данные отсутствуют
448	92340.41	117468.83	данные отсутствуют	данные отсутствуют
449	92342.03	117468.24	данные отсутствуют	данные отсутствуют
450	92344.94	117467.11	данные отсутствуют	данные отсутствуют
451	92344.35	117465.93	данные отсутствуют	данные отсутствуют
Государственный регистратор				ФГИС ЕГРН
полное наименование должности			подпись	инициалы, фамилия

М.П.

Выписка из Единого государственного реестра недвижимости об объекте недвижимости
Сведения о частях земельного участка

Земельный участок			
(вид объекта недвижимости)			
Лист № ___ Раздела 4.2	Всего листов раздела 4.2 : ___	Всего разделов: ___	Всего листов выписки: ___
11.01.2023 № 99/2023/514534023			
Кадастровый номер:		78:31:0001518:23	

Номер точки	Координаты, м		Описание закрепления на местности	Средняя квадратическая погрешность определения координат характерных точек границы части земельного участка, м
	X	Y		
1	2	3	4	5
452	92343.31	117464.27	данные отсутствуют	данные отсутствуют
453	92337.15	117453.39	данные отсутствуют	данные отсутствуют
454	92324.79	117432.3	данные отсутствуют	данные отсутствуют
455	92322.73	117429.34	данные отсутствуют	данные отсутствуют
456	92322.28	117428.55	данные отсутствуют	данные отсутствуют
457	92321.97	117427.69	данные отсутствуют	данные отсутствуют
458	92321.8	117426.8	данные отсутствуют	данные отсутствуют
459	92321.8	117425.9	данные отсутствуют	данные отсутствуют
460	92321.86	117425.21	данные отсутствуют	данные отсутствуют
461	92324.25	117425.63	данные отсутствуют	данные отсутствуют
462	92324.22	117426.07	данные отсутствуют	данные отсутствуют
463	92324.24	117426.74	данные отсутствуют	данные отсутствуют
464	92324.41	117427.38	данные отсутствуют	данные отсутствуют
465	92324.73	117427.98	данные отсутствуют	данные отсутствуют
466	92326.84	117431.01	данные отсутствуют	данные отсутствуют
467	92340.01	117453.05	данные отсутствуют	данные отсутствуют
468	92341.76	117455.91	данные отсутствуют	данные отсутствуют
Государственный регистратор				ФГИС ЕГРН
полное наименование должности			подпись	инициалы, фамилия

М.П.

Выписка из Единого государственного реестра недвижимости об объекте недвижимости
Сведения о частях земельного участка

Земельный участок			
(вид объекта недвижимости)			
Лист № __ Раздела 4.2	Всего листов раздела 4.2 : __	Всего разделов: __	Всего листов выписки: __
11.01.2023 № 99/2023/514534023			
Кадастровый номер:		78:31:0001518:23	

Номер точки	Координаты, м		Описание закрепления на местности	Средняя квадратическая погрешность определения координат характерных точек границы части земельного участка, м
	X	Y		
1	2	3	4	5
469	92341.79	117455.97	данные отсутствуют	данные отсутствуют
470	92345.42	117463.06	данные отсутствуют	данные отсутствуют
471	92347.33	117466.17	данные отсутствуют	данные отсутствуют
472	92347.35	117466.17	данные отсутствуют	данные отсутствуют
473	92347.72	117466.09	данные отсутствуют	данные отсутствуют
474	92348.11	117466.11	данные отсутствуют	данные отсутствуют
475	92348.47	117466.23	данные отсутствуют	данные отсутствуют
476	92348.79	117466.45	данные отсутствуют	данные отсутствуют
477	92349.05	117466.75	данные отсутствуют	данные отсутствуют
478	92354.07	117474.56	данные отсутствуют	данные отсутствуют
479	92354.08	117474.59	данные отсутствуют	данные отсутствуют
480	92356.55	117478.69	данные отсутствуют	данные отсутствуют
481	92356.6	117478.76	данные отсутствуют	данные отсутствуют
482	92356.68	117479.01	данные отсутствуют	данные отсутствуют
483	92356.7	117479.19	данные отсутствуют	данные отсутствуют
484	92357	117479.68	данные отсутствуют	данные отсутствуют
485	92361.62	117488.06	данные отсутствуют	данные отсутствуют

Государственный регистратор		ФГИС ЕГРН
полное наименование должности	подпись	инициалы, фамилия

М.П.

Выписка из Единого государственного реестра недвижимости об объекте недвижимости
Сведения о частях земельного участка

Земельный участок			
(вид объекта недвижимости)			
Лист № ___ Раздела 4.2	Всего листов раздела 4.2 : ___	Всего разделов: ___	Всего листов выписки: ___
11.01.2023 № 99/2023/514534023			
Кадастровый номер:		78:31:0001518:23	

Номер точки	Координаты, м		Описание закрепления на местности	Средняя квадратическая погрешность определения координат характерных точек границы части земельного участка, м
	X	Y		
1	2	3	4	5
486	92378.23	117514.02	данные отсутствуют	данные отсутствуют
487	92393.09	117536.74	данные отсутствуют	данные отсутствуют
488	92393.11	117536.78	данные отсутствуют	данные отсутствуют
489	92393.33	117537.14	данные отсутствуют	данные отсутствуют
490	92395.27	117540.27	данные отсутствуют	данные отсутствуют
491	92401.29	117549.6	данные отсутствуют	данные отсутствуют
492	92401.3	117549.61	данные отсутствуют	данные отсутствуют
493	92401.49	117549.91	данные отсутствуют	данные отсутствуют
494	92401.52	117549.96	данные отсутствуют	данные отсутствуют
495	92408.94	117563.2	данные отсутствуют	данные отсутствуют
496	92410.77	117565.94	данные отсутствуют	данные отсутствуют
497	92410.93	117566.27	данные отсутствуют	данные отсутствуют
498	92410.98	117566.65	данные отсутствуют	данные отсутствуют
499	92410.92	117567.02	данные отсутствуют	данные отсутствуют
500	92410.58	117567.57	данные отсутствуют	данные отсутствуют
501	92408.98	117569.5	данные отсутствуют	данные отсутствуют
502	92404.26	117572.19	данные отсутствуют	данные отсутствуют

Государственный регистратор		ФГИС ЕГРН
полное наименование должности	подпись	инициалы, фамилия

М.П.

Выписка из Единого государственного реестра недвижимости об объекте недвижимости
Сведения о частях земельного участка

Земельный участок			
(вид объекта недвижимости)			
Лист № __ Раздела 4.2	Всего листов раздела 4.2 : __	Всего разделов: __	Всего листов выписки: __
11.01.2023 № 99/2023/514534023			
Кадастровый номер:		78:31:0001518:23	

Номер точки	Координаты, м		Описание закрепления на местности	Средняя квадратическая погрешность определения координат характерных точек границы части земельного участка, м
	X	Y		
1	2	3	4	5
503	92404.31	117571.89	данные отсутствуют	данные отсутствуют
504	92404.45	117571.62	данные отсутствуют	данные отсутствуют
505	92405.26	117570.63	данные отсутствуют	данные отсутствуют
506	92405.96	117569.79	данные отсутствуют	данные отсутствуют
507	92399.91	117559.48	данные отсутствуют	данные отсутствуют
508	92374.89	117517.29	данные отсутствуют	данные отсутствуют
509	92350.02	117475.38	данные отсутствуют	данные отсутствуют
510	92346.01	117469.14	данные отсутствуют	данные отсутствуют
511	92342.85	117470.37	данные отсутствуют	данные отсутствуют
512	92342.83	117470.38	данные отсутствуют	данные отсутствуют
513	92340.49	117471.23	данные отсутствуют	данные отсутствуют
514	92340.03	117471.32	данные отсутствуют	данные отсутствуют
515	92339.56	117471.26	данные отсутствуют	данные отсутствуют
516	92339.14	117471.07	данные отсутствуют	данные отсутствуют
517	92338.8	117470.76	данные отсутствуют	данные отсутствуют
518	92338.75	117470.69	данные отсутствуют	данные отсутствуют
519	92338.59	117470.39	данные отсутствуют	данные отсутствуют
Государственный регистратор				ФГИС ЕГРН
полное наименование должности			подпись	инициалы, фамилия

М.П.

Сведения о частях земельного участка

Земельный участок			
(вид объекта недвижимости)			
Лист № ___ Раздела 4.2	Всего листов раздела 4.2 : ___	Всего разделов: ___	Всего листов выписки: ___
11.01.2023 № 99/2023/514534023			
Кадастровый номер:		78:31:0001518:23	

Номер точки	Координаты, м		Описание закрепления на местности	Средняя квадратическая погрешность определения координат характерных точек границы части земельного участка, м
	X	Y		
1	2	3	4	5
520	92338.2	117469.45	данные отсутствуют	данные отсутствуют
521	92337.42	117468.29	данные отсутствуют	данные отсутствуют
522	92337.33	117468.12	данные отсутствуют	данные отсутствуют
523	92336.66	117466.86	данные отсутствуют	данные отсутствуют
524	92333.85	117460.03	данные отсутствуют	данные отсутствуют
525	92331.96	117456.12	данные отсутствуют	данные отсутствуют
526	92331.95	117456.1	данные отсутствуют	данные отсутствуют
527	92321.91	117433.64	данные отсутствуют	данные отсутствуют
528	92321.27	117433.18	данные отсутствуют	данные отсутствуют
529	92316.3	117430.21	данные отсутствуют	данные отсутствуют
530	92315.32	117429.74	данные отсутствуют	данные отсутствуют
531	92307.14	117425.5	данные отсутствуют	данные отсутствуют
532	92303.95	117426.99	данные отсутствуют	данные отсутствуют
533	92300.96	117428.04	данные отсутствуют	данные отсутствуют
534	92300.6	117428.04	данные отсутствуют	данные отсутствуют
535	92299.33	117427.93	данные отсутствуют	данные отсутствуют
536	92407.67	117567.74	данные отсутствуют	данные отсутствуют
Государственный регистратор				ФГИС ЕГРН
полное наименование должности			подпись	инициалы, фамилия

М.П.

Выписка из Единого государственного реестра недвижимости об объекте недвижимости
Сведения о частях земельного участка

Земельный участок			
(вид объекта недвижимости)			
Лист № __ Раздела 4.2	Всего листов раздела 4.2 : __	Всего разделов: __	Всего листов выписки: __
11.01.2023 № 99/2023/514534023			
Кадастровый номер:		78:31:0001518:23	

Номер точки	Координаты, м		Описание закрепления на местности	Средняя квадратическая погрешность определения координат характерных точек границы части земельного участка, м
	X	Y		
1	2	3	4	5
537	92408.62	117566.58	данные отсутствуют	данные отсутствуют
538	92407.09	117564.28	данные отсутствуют	данные отсутствуют
539	92399.67	117551.03	данные отсутствуют	данные отсутствуют
540	92399.49	117550.76	данные отсутствуют	данные отсутствуют
541	92393.47	117541.43	данные отсутствуют	данные отсутствуют
542	92391.5	117538.26	данные отсутствуют	данные отсутствуют
543	92391.49	117538.24	данные отсутствуют	данные отсутствуют
544	92391.29	117537.89	данные отсутствуют	данные отсутствуют
545	92377.49	117516.8	данные отсутствуют	данные отсутствуют
546	92402.01	117558.22	данные отсутствуют	данные отсутствуют
547	92287.09	117432.1	данные отсутствуют	данные отсутствуют
548	92297.6	117428.52	данные отсутствуют	данные отсутствуют
549	92293.64	117430.64	данные отсутствуют	данные отсутствуют
550	92293.31	117430.77	данные отсутствуют	данные отсутствуют
551	92292.99	117430.82	данные отсутствуют	данные отсутствуют
552	92292.21	117431.23	данные отсутствуют	данные отсутствуют
553	92292.03	117431.3	данные отсутствуют	данные отсутствуют
Государственный регистратор				ФГИС ЕГРН
полное наименование должности			подпись	инициалы, фамилия

М.П.

Выписка из Единого государственного реестра недвижимости об объекте недвижимости
Сведения о частях земельного участка

Земельный участок			
(вид объекта недвижимости)			
Лист № ___ Раздела 4.2	Всего листов раздела 4.2 : ___	Всего разделов: ___	Всего листов выписки: ___
11.01.2023 № 99/2023/514534023			
Кадастровый номер:		78:31:0001518:23	

Номер точки	Координаты, м		Описание закрепления на местности	Средняя квадратическая погрешность определения координат характерных точек границы части земельного участка, м
	X	Y		
1	2	3	4	5
554	92288.48	117432.39	данные отсутствуют	данные отсутствуют
555	92288.01	117432.45	данные отсутствуют	данные отсутствуют
556	92287.55	117432.36	данные отсутствуют	данные отсутствуют
557	92287.14	117432.15	данные отсутствуют	данные отсутствуют
558	92238.55	117454.58	данные отсутствуют	данные отсутствуют
559	92246.55	117475.67	данные отсутствуют	данные отсутствуют
560	92241.72	117477.39	данные отсутствуют	данные отсутствуют
561	92230.85	117481.77	данные отсутствуют	данные отсутствуют
562	92222.38	117485.1	данные отсутствуют	данные отсутствуют
563	92215.9	117487.52	данные отсутствуют	данные отсутствуют
564	92208.15	117490.28	данные отсутствуют	данные отсутствуют
564	92208.15	117490.28	данные отсутствуют	данные отсутствуют
565	92206.27	117490.95	данные отсутствуют	данные отсутствуют
565	92206.27	117490.95	данные отсутствуют	данные отсутствуют
566	92202.35	117492.43	данные отсутствуют	данные отсутствуют
567	92202.09	117491.53	данные отсутствуют	данные отсутствуют
568	92280.85	117605.59	данные отсутствуют	данные отсутствуют

Государственный регистратор		ФГИС ЕГРН
полное наименование должности	подпись	инициалы, фамилия

М.П.

Выписка из Единого государственного реестра недвижимости об объекте недвижимости
Сведения о частях земельного участка

Земельный участок			
(вид объекта недвижимости)			
Лист № ___ Раздела 4.2	Всего листов раздела 4.2 : ___	Всего разделов: ___	Всего листов выписки: ___
11.01.2023 № 99/2023/514534023			
Кадастровый номер:		78:31:0001518:23	

Номер точки	Координаты, м		Описание закрепления на местности	Средняя квадратическая погрешность определения координат характерных точек границы части земельного участка, м
	X	Y		
1	2	3	4	5
569	92303.1	117581.07	данные отсутствуют	данные отсутствуют
570	92212.05	117501.06	данные отсутствуют	данные отсутствуют
571	92250.29	117445.46	данные отсутствуют	данные отсутствуют
571	92250.29	117445.46	данные отсутствуют	данные отсутствуют
572	92250.39	117445.94	данные отсутствуют	данные отсутствуют
572	92250.39	117445.94	данные отсутствуют	данные отсутствуют
573	92250.07	117447.2	данные отсутствуют	данные отсутствуют
573	92250.07	117447.2	данные отсутствуют	данные отсутствуют
574	92249.62	117447.68	данные отсутствуют	данные отсутствуют
574	92249.62	117447.68	данные отсутствуют	данные отсутствуют
575	92249.2	117447.94	данные отсутствуют	данные отсутствуют
575	92249.2	117447.94	данные отсутствуют	данные отсутствуют
576	92246.92	117448.81	данные отсутствуют	данные отсутствуют
576	92246.92	117448.81	данные отсутствуют	данные отсутствуют
577	92246.46	117448.85	данные отсутствуют	данные отсутствуют
577	92246.46	117448.85	данные отсутствуют	данные отсутствуют
578	92245.82	117448.84	данные отсутствуют	данные отсутствуют

Государственный регистратор		ФГИС ЕГРН
полное наименование должности	подпись	инициалы, фамилия

М.П.

Выписка из Единого государственного реестра недвижимости об объекте недвижимости
Сведения о частях земельного участка

Земельный участок			
(вид объекта недвижимости)			
Лист № ___ Раздела 4.2	Всего листов раздела 4.2 : ___	Всего разделов: ___	Всего листов выписки: ___
11.01.2023 № 99/2023/514534023			
Кадастровый номер:		78:31:0001518:23	

Номер точки	Координаты, м		Описание закрепления на местности	Средняя квадратическая погрешность определения координат характерных точек границы части земельного участка, м
	X	Y		
1	2	3	4	5
578	92245.82	117448.84	данные отсутствуют	данные отсутствуют
579	92241.34	117449.97	данные отсутствуют	данные отсутствуют
579	92241.34	117449.97	данные отсутствуют	данные отсутствуют
580	92235.97	117451.79	данные отсутствуют	данные отсутствуют
580	92235.97	117451.79	данные отсутствуют	данные отсутствуют
581	92234.02	117452.18	данные отсутствуют	данные отсутствуют
581	92234.02	117452.18	данные отсутствуют	данные отсутствуют
582	92233.43	117452.39	данные отсутствуют	данные отсутствуют
582	92233.43	117452.39	данные отсутствуют	данные отсутствуют
583	92232.01	117448.65	данные отсутствуют	данные отсутствуют
583	92232.01	117448.65	данные отсутствуют	данные отсутствуют
584	92232.62	117448.43	данные отсутствуют	данные отсутствуют
584	92232.62	117448.43	данные отсутствуют	данные отсутствуют
585	92234.76	117447.64	данные отсутствуют	данные отсутствуют
585	92234.76	117447.64	данные отсутствуют	данные отсутствуют
586	92235.25	117447.6	данные отсутствуют	данные отсутствуют
586	92235.25	117447.6	данные отсутствуют	данные отсутствуют
Государственный регистратор				ФГИС ЕГРН
полное наименование должности			подпись	инициалы, фамилия

М.П.

Выписка из Единого государственного реестра недвижимости об объекте недвижимости
Сведения о частях земельного участка

Земельный участок			
(вид объекта недвижимости)			
Лист № ___ Раздела 4.2	Всего листов раздела 4.2 : ___	Всего разделов: ___	Всего листов выписки: ___
11.01.2023 № 99/2023/514534023			
Кадастровый номер:		78:31:0001518:23	

Номер точки	Координаты, м		Описание закрепления на местности	Средняя квадратическая погрешность определения координат характерных точек границы части земельного участка, м
	X	Y		
1	2	3	4	5
587	92235.93	117447.72	данные отсутствуют	данные отсутствуют
587	92235.93	117447.72	данные отсутствуют	данные отсутствуют
588	92239.93	117446.23	данные отсутствуют	данные отсутствуют
588	92239.93	117446.23	данные отсутствуют	данные отсутствуют
589	92243.52	117444.83	данные отсутствуют	данные отсутствуют
589	92243.52	117444.83	данные отсутствуют	данные отсутствуют
590	92244.67	117444.37	данные отсутствуют	данные отсутствуют
590	92244.67	117444.37	данные отсутствуют	данные отсутствуют
591	92243.56	117441.14	данные отсутствуют	данные отсутствуют
591	92243.56	117441.14	данные отсутствуют	данные отсутствуют
592	92208.04	117486.22	данные отсутствуют	данные отсутствуют
592	92208.04	117486.22	данные отсутствуют	данные отсутствуют
593	92210.31	117486.4	данные отсутствуют	данные отсутствуют
593	92210.31	117486.4	данные отсутствуют	данные отсутствуют
594	92212.95	117487.39	данные отсутствуют	данные отсутствуют
594	92212.95	117487.39	данные отсутствуют	данные отсутствуют
595	92215.21	117489.08	данные отсутствуют	данные отсутствуют
Государственный регистратор				ФГИС ЕГРН
полное наименование должности			подпись	инициалы, фамилия

М.П.

Сведения о частях земельного участка

Земельный участок			
(вид объекта недвижимости)			
Лист № ___ Раздела 4.2	Всего листов раздела 4.2 : ___	Всего разделов: ___	Всего листов выписки: ___
11.01.2023 № 99/2023/514534023			
Кадастровый номер:		78:31:0001518:23	

Номер точки	Координаты, м		Описание закрепления на местности	Средняя квадратическая погрешность определения координат характерных точек границы части земельного участка, м
	X	Y		
1	2	3	4	5
595	92215.21	117489.08	данные отсутствуют	данные отсутствуют
596	92216.91	117491.33	данные отсутствуют	данные отсутствуют
596	92216.91	117491.33	данные отсутствуют	данные отсутствуют
597	92217.55	117492.75	данные отсутствуют	данные отсутствуют
597	92217.55	117492.75	данные отсутствуют	данные отсутствуют
598	92219.58	117498.35	данные отсутствуют	данные отсутствуют
598	92219.58	117498.35	данные отсутствуют	данные отсутствуют
599	92220.16	117501.11	данные отсутствуют	данные отсутствуют
599	92220.16	117501.11	данные отсутствуют	данные отсутствуют
600	92219.94	117503.93	данные отсутствуют	данные отсутствуют
600	92219.94	117503.93	данные отсутствуют	данные отсутствуют
601	92218.95	117506.57	данные отсутствуют	данные отсутствуют
601	92218.95	117506.57	данные отсутствуют	данные отсутствуют
602	92217.26	117508.83	данные отсутствуют	данные отсутствуют
602	92217.26	117508.83	данные отсутствуют	данные отсутствуют
603	92215	117510.52	данные отсутствуют	данные отсутствуют
603	92215	117510.52	данные отсутствуют	данные отсутствуют

Государственный регистратор		ФГИС ЕГРН
полное наименование должности	подпись	инициалы, фамилия

М.П.

Выписка из Единого государственного реестра недвижимости об объекте недвижимости
Сведения о частях земельного участка

Земельный участок			
(вид объекта недвижимости)			
Лист № ___ Раздела 4.2	Всего листов раздела 4.2 : ___	Всего разделов: ___	Всего листов выписки: ___
11.01.2023 № 99/2023/514534023			
Кадастровый номер:		78:31:0001518:23	

Номер точки	Координаты, м		Описание закрепления на местности	Средняя квадратическая погрешность определения координат характерных точек границы части земельного участка, м
	X	Y		
1	2	3	4	5
604	92213.68	117511.13	данные отсутствуют	данные отсутствуют
604	92213.68	117511.13	данные отсутствуют	данные отсутствуют
605	92209.1	117512.84	данные отсутствуют	данные отсутствуют
605	92209.1	117512.84	данные отсутствуют	данные отсутствуют
606	92208.9	117512.88	данные отсутствуют	данные отсутствуют
606	92208.9	117512.88	данные отсутствуют	данные отсутствуют
607	92238.68	117595.69	данные отсутствуют	данные отсутствуют
607	92238.68	117595.69	данные отсутствуют	данные отсутствуют
607	92238.68	117595.69	данные отсутствуют	данные отсутствуют
607	92238.68	117595.69	данные отсутствуют	данные отсутствуют
608	92249.26	117623.86	данные отсутствуют	данные отсутствуют
608	92249.26	117623.86	данные отсутствуют	данные отсутствуют
608	92249.26	117623.86	данные отсутствуют	данные отсутствуют
608	92249.26	117623.86	данные отсутствуют	данные отсутствуют
609	92207.12	117502.9	данные отсутствуют	данные отсутствуют
609	92207.12	117502.9	данные отсутствуют	данные отсутствуют
609	92207.12	117502.9	данные отсутствуют	данные отсутствуют

Государственный регистратор		ФГИС ЕГРН
полное наименование должности	подпись	инициалы, фамилия

М.П.

Выписка из Единого государственного реестра недвижимости об объекте недвижимости
Сведения о частях земельного участка

Земельный участок			
(вид объекта недвижимости)			
Лист № ___ Раздела 4.2	Всего листов раздела 4.2 : ___	Всего разделов: ___	Всего листов выписки: ___
11.01.2023 № 99/2023/514534023			
Кадастровый номер:		78:31:0001518:23	

Номер точки	Координаты, м		Описание закрепления на местности	Средняя квадратическая погрешность определения координат характерных точек границы части земельного участка, м
	X	Y		
1	2	3	4	5
609	92207.12	117502.9	данные отсутствуют	данные отсутствуют
610	92205.19	117497.23	данные отсутствуют	данные отсутствуют
610	92205.19	117497.23	данные отсутствуют	данные отсутствуют
610	92205.19	117497.23	данные отсутствуют	данные отсутствуют
610	92205.19	117497.23	данные отсутствуют	данные отсутствуют
611	92202.15	117488.3	данные отсутствуют	данные отсутствуют
611	92202.15	117488.3	данные отсутствуют	данные отсутствуют
611	92202.15	117488.3	данные отсутствуют	данные отсутствуют
611	92202.15	117488.3	данные отсутствуют	данные отсутствуют
612	92341.03	117452.18	данные отсутствуют	данные отсутствуют
612	92341.03	117452.18	данные отсутствуют	данные отсутствуют
613	92331.72	117453.18	данные отсутствуют	данные отсутствуют
613	92331.72	117453.18	данные отсутствуют	данные отсутствуют
614	92322.18	117455.13	данные отсутствуют	данные отсутствуют
614	92322.18	117455.13	данные отсутствуют	данные отсутствуют
615	92311.66	117455.26	данные отсутствуют	данные отсутствуют
615	92311.66	117455.26	данные отсутствуют	данные отсутствуют
Государственный регистратор				ФГИС ЕГРН
полное наименование должности			подпись	инициалы, фамилия

М.П.

Выписка из Единого государственного реестра недвижимости об объекте недвижимости
Сведения о частях земельного участка

Земельный участок			
(вид объекта недвижимости)			
Лист № __ Раздела 4.2	Всего листов раздела 4.2 : __	Всего разделов: __	Всего листов выписки: __
11.01.2023 № 99/2023/514534023			
Кадастровый номер:		78:31:0001518:23	

Номер точки	Координаты, м		Описание закрепления на местности	Средняя квадратическая погрешность определения координат характерных точек границы части земельного участка, м
	X	Y		
1	2	3	4	5
616	92288.72	117463.38	данные отсутствуют	данные отсутствуют
616	92288.72	117463.38	данные отсутствуют	данные отсутствуют
617	92266.54	117470.79	данные отсутствуют	данные отсутствуют
617	92266.54	117470.79	данные отсутствуют	данные отсутствуют
618	92202.39	117494.36	данные отсутствуют	данные отсутствуют
618	92202.39	117494.36	данные отсутствуют	данные отсутствуют

Государственный регистратор		ФГИС ЕГРН
полное наименование должности	подпись	инициалы, фамилия

М.П.

Выписка из Единого государственного реестра недвижимости об объекте недвижимости
Сведения о частях земельного участка

Земельный участок				
(вид объекта недвижимости)				
Лист № ___ Раздела 4.2		Всего листов раздела 4.2 : ___		Всего разделов: ___
Всего листов выписки: ___				
11.01.2023 № 99/2023/514534023				
Кадастровый номер:			78:31:0001518:23	
Сведения о характерных точках границы части (частей) земельного участка				
Учетный номер части: 49				
Система координат: МСК-05				
Зона №				
Номер точки	Координаты, м		Описание закрепления на местности	Средняя квадратическая погрешность определения координат характерных точек границы части земельного участка, м
	X	Y		
1	2	3	4	5
1	92312.33	117423.51	данные отсутствуют	данные отсутствуют
1	92312.33	117423.51	данные отсутствуют	данные отсутствуют
1	92312.33	117423.51	данные отсутствуют	данные отсутствуют
1	92312.33	117423.51	данные отсутствуют	данные отсутствуют
1	92312.33	117423.51	данные отсутствуют	данные отсутствуют
1	92312.33	117423.51	данные отсутствуют	данные отсутствуют
2	92324.53	117425.68	данные отсутствуют	данные отсутствуют
2	92324.53	117425.68	данные отсутствуют	данные отсутствуют
2	92324.53	117425.68	данные отсутствуют	данные отсутствуют
2	92324.53	117425.68	данные отсутствуют	данные отсутствуют
2	92324.53	117425.68	данные отсутствуют	данные отсутствуют
3	92412.76	117567.35	данные отсутствуют	данные отсутствуют
4	92400.21	117574.49	данные отсутствуют	данные отсутствуют
5	92396.73	117570.14	данные отсутствуют	данные отсутствуют
6	92385.53	117572.7	данные отсутствуют	данные отсутствуют
7	92362.28	117578.01	данные отсутствуют	данные отсутствуют
Государственный регистратор			ФГИС ЕГРН	
полное наименование должности			подпись	
			инициалы, фамилия	

М.П.

Выписка из Единого государственного реестра недвижимости об объекте недвижимости
Сведения о частях земельного участка

Земельный участок			
(вид объекта недвижимости)			
Лист № ___ Раздела 4.2	Всего листов раздела 4.2 : ___	Всего разделов: ___	Всего листов выписки: ___
11.01.2023 № 99/2023/514534023			
Кадастровый номер:		78:31:0001518:23	

Номер точки	Координаты, м		Описание закрепления на местности	Средняя квадратическая погрешность определения координат характерных точек границы части земельного участка, м
	X	Y		
1	2	3	4	5
8	92355.5	117581	данные отсутствуют	данные отсутствуют
9	92355.08	117580.06	данные отсутствуют	данные отсутствуют
10	92344.51	117583.27	данные отсутствуют	данные отсутствуют
11	92359.54	117619	данные отсутствуют	данные отсутствуют
12	92310.61	117639.73	данные отсутствуют	данные отсутствуют
12	92310.61	117639.73	данные отсутствуют	данные отсутствуют
13	92297.16	117602.47	данные отсутствуют	данные отсутствуют
13	92297.16	117602.47	данные отсутствуют	данные отсутствуют
14	92248.92	117624.01	данные отсутствуют	данные отсутствуют
14	92248.92	117624.01	данные отсутствуют	данные отсутствуют
14	92248.92	117624.01	данные отсутствуют	данные отсутствуют
14	92248.92	117624.01	данные отсутствуют	данные отсутствуют
14	92248.92	117624.01	данные отсутствуют	данные отсутствуют
14	92248.92	117624.01	данные отсутствуют	данные отсутствуют
14	92248.92	117624.01	данные отсутствуют	данные отсутствуют
14	92248.92	117624.01	данные отсутствуют	данные отсутствуют
15	92246.46	117618.2	данные отсутствуют	данные отсутствуют
15	92246.46	117618.2	данные отсутствуют	данные отсутствуют

Государственный регистратор		ФГИС ЕГРН
полное наименование должности	подпись	инициалы, фамилия

М.П.

Выписка из Единого государственного реестра недвижимости об объекте недвижимости
Сведения о частях земельного участка

Земельный участок			
(вид объекта недвижимости)			
Лист № ___ Раздела 4.2	Всего листов раздела 4.2 : ___	Всего разделов: ___	Всего листов выписки: ___
11.01.2023 № 99/2023/514534023			
Кадастровый номер:		78:31:0001518:23	

Номер точки	Координаты, м		Описание закрепления на местности	Средняя квадратическая погрешность определения координат характерных точек границы части земельного участка, м
	X	Y		
1	2	3	4	5
15	92246.46	117618.2	данные отсутствуют	данные отсутствуют
15	92246.46	117618.2	данные отсутствуют	данные отсутствуют
15	92246.46	117618.2	данные отсутствуют	данные отсутствуют
15	92246.46	117618.2	данные отсутствуют	данные отсутствуют
15	92246.46	117618.2	данные отсутствуют	данные отсутствуют
16	92237.4	117593.38	данные отсутствуют	данные отсутствуют
16	92237.4	117593.38	данные отсутствуют	данные отсутствуют
16	92237.4	117593.38	данные отсутствуют	данные отсутствуют
16	92237.4	117593.38	данные отсутствуют	данные отсутствуют
16	92237.4	117593.38	данные отсутствуют	данные отсутствуют
16	92237.4	117593.38	данные отсутствуют	данные отсутствуют
16	92237.4	117593.38	данные отсутствуют	данные отсутствуют
16	92237.4	117593.38	данные отсутствуют	данные отсутствуют
16	92237.4	117593.38	данные отсутствуют	данные отсутствуют
17	92231.67	117577.33	данные отсутствуют	данные отсутствуют
17	92231.67	117577.33	данные отсутствуют	данные отсутствуют
17	92231.67	117577.33	данные отсутствуют	данные отсутствуют
17	92231.67	117577.33	данные отсутствуют	данные отсутствуют
17	92231.67	117577.33	данные отсутствуют	данные отсутствуют

Государственный регистратор		ФГИС ЕГРН
полное наименование должности	подпись	инициалы, фамилия

М.П.

Выписка из Единого государственного реестра недвижимости об объекте недвижимости
Сведения о частях земельного участка

Земельный участок			
<small>(вид объекта недвижимости)</small>			
Лист № ___ Раздела 4.2	Всего листов раздела 4.2 : ___	Всего разделов: ___	Всего листов выписки: ___
11.01.2023 № 99/2023/514534023			
Кадастровый номер:		78:31:0001518:23	

Номер точки	Координаты, м		Описание закрепления на местности	Средняя квадратическая погрешность определения координат характерных точек границы части земельного участка, м
	X	Y		
1	2	3	4	5
17	92231.67	117577.33	данные отсутствуют	данные отсутствуют
18	92229.87	117571.77	данные отсутствуют	данные отсутствуют
18	92229.87	117571.77	данные отсутствуют	данные отсутствуют
18	92229.87	117571.77	данные отсутствуют	данные отсутствуют
18	92229.87	117571.77	данные отсутствуют	данные отсутствуют
18	92229.87	117571.77	данные отсутствуют	данные отсутствуют
18	92229.87	117571.77	данные отсутствуют	данные отсутствуют
18	92229.87	117571.77	данные отсутствуют	данные отсутствуют
19	92216.77	117535.12	данные отсутствуют	данные отсутствуют
19	92216.77	117535.12	данные отсутствуют	данные отсутствуют
19	92216.77	117535.12	данные отсутствуют	данные отсутствуют
19	92216.77	117535.12	данные отсутствуют	данные отсутствуют
19	92216.77	117535.12	данные отсутствуют	данные отсутствуют
19	92216.77	117535.12	данные отсутствуют	данные отсутствуют
19	92216.77	117535.12	данные отсутствуют	данные отсутствуют
20	92216.57	117534.46	данные отсутствуют	данные отсутствуют
20	92216.57	117534.46	данные отсутствуют	данные отсутствуют
20	92216.57	117534.46	данные отсутствуют	данные отсутствуют
20	92216.57	117534.46	данные отсутствуют	данные отсутствуют

Государственный регистратор		ФГИС ЕГРН
полное наименование должности	подпись	инициалы, фамилия

М.П.

Выписка из Единого государственного реестра недвижимости об объекте недвижимости
Сведения о частях земельного участка

Земельный участок			
(вид объекта недвижимости)			
Лист № ___ Раздела 4.2	Всего листов раздела 4.2 : ___	Всего разделов: ___	Всего листов выписки: ___
11.01.2023 № 99/2023/514534023			
Кадастровый номер:		78:31:0001518:23	

Номер точки	Координаты, м		Описание закрепления на местности	Средняя квадратическая погрешность определения координат характерных точек границы части земельного участка, м
	X	Y		
1	2	3	4	5
20	92216.57	117534.46	данные отсутствуют	данные отсутствуют
20	92216.57	117534.46	данные отсутствуют	данные отсутствуют
21	92216.34	117534.54	данные отсутствуют	данные отсутствуют
21	92216.34	117534.54	данные отсутствуют	данные отсутствуют
21	92216.34	117534.54	данные отсутствуют	данные отсутствуют
21	92216.34	117534.54	данные отсутствуют	данные отсутствуют
21	92216.34	117534.54	данные отсутствуют	данные отсутствуют
21	92216.34	117534.54	данные отсутствуют	данные отсутствуют
21	92216.34	117534.54	данные отсутствуют	данные отсутствуют
21	92216.34	117534.54	данные отсутствуют	данные отсутствуют
22	92216.08	117533.69	данные отсутствуют	данные отсутствуют
22	92216.08	117533.69	данные отсутствуют	данные отсутствуют
22	92216.08	117533.69	данные отсутствуют	данные отсутствуют
22	92216.08	117533.69	данные отсутствуют	данные отсутствуют
22	92216.08	117533.69	данные отсутствуют	данные отсутствуют
22	92216.08	117533.69	данные отсутствуют	данные отсутствуют
22	92216.08	117533.69	данные отсутствуют	данные отсутствуют
22	92216.08	117533.69	данные отсутствуют	данные отсутствуют
23	92214.75	117530.27	данные отсутствуют	данные отсутствуют

Государственный регистратор		ФГИС ЕГРН
полное наименование должности	подпись	инициалы, фамилия

М.П.

Сведения о частях земельного участка

Земельный участок			
(вид объекта недвижимости)			
Лист № __ Раздела 4.2	Всего листов раздела 4.2 : __	Всего разделов: __	Всего листов выписки: __
11.01.2023 № 99/2023/514534023			
Кадастровый номер:		78:31:0001518:23	

Номер точки	Координаты, м		Описание закрепления на местности	Средняя квадратическая погрешность определения координат характерных точек границы части земельного участка, м
	X	Y		
1	2	3	4	5
23	92214.75	117530.27	данные отсутствуют	данные отсутствуют
23	92214.75	117530.27	данные отсутствуют	данные отсутствуют
23	92214.75	117530.27	данные отсутствуют	данные отсутствуют
23	92214.75	117530.27	данные отсутствуют	данные отсутствуют
23	92214.75	117530.27	данные отсутствуют	данные отсутствуют
23	92214.75	117530.27	данные отсутствуют	данные отсутствуют
24	92214.5	117529.39	данные отсутствуют	данные отсутствуют
24	92214.5	117529.39	данные отсутствуют	данные отсутствуют
24	92214.5	117529.39	данные отсутствуют	данные отсутствуют
24	92214.5	117529.39	данные отсутствуют	данные отсутствуют
24	92214.5	117529.39	данные отсутствуют	данные отсутствуют
24	92214.5	117529.39	данные отсутствуют	данные отсутствуют
24	92214.5	117529.39	данные отсутствуют	данные отсутствуют
24	92214.5	117529.39	данные отсутствуют	данные отсутствуют
25	92214.69	117529.3	данные отсутствуют	данные отсутствуют
25	92214.69	117529.3	данные отсутствуют	данные отсутствуют
25	92214.69	117529.3	данные отсутствуют	данные отсутствуют
25	92214.69	117529.3	данные отсутствуют	данные отсутствуют

Государственный регистратор		ФГИС ЕГРН
полное наименование должности	подпись	инициалы, фамилия

М.П.

Выписка из Единого государственного реестра недвижимости об объекте недвижимости
Сведения о частях земельного участка

Земельный участок			
(вид объекта недвижимости)			
Лист № ___ Раздела 4.2	Всего листов раздела 4.2 : ___	Всего разделов: ___	Всего листов выписки: ___
11.01.2023 № 99/2023/514534023			
Кадастровый номер:		78:31:0001518:23	

Номер точки	Координаты, м		Описание закрепления на местности	Средняя квадратическая погрешность определения координат характерных точек границы части земельного участка, м
	X	Y		
1	2	3	4	5
25	92214.69	117529.3	данные отсутствуют	данные отсутствуют
25	92214.69	117529.3	данные отсутствуют	данные отсутствуют
25	92214.69	117529.3	данные отсутствуют	данные отсутствуют
26	92214.42	117528.67	данные отсутствуют	данные отсутствуют
26	92214.42	117528.67	данные отсутствуют	данные отсутствуют
26	92214.42	117528.67	данные отсутствуют	данные отсутствуют
26	92214.42	117528.67	данные отсутствуют	данные отсутствуют
26	92214.42	117528.67	данные отсутствуют	данные отсутствуют
26	92214.42	117528.67	данные отсутствуют	данные отсутствуют
26	92214.42	117528.67	данные отсутствуют	данные отсутствуют
26	92214.42	117528.67	данные отсутствуют	данные отсутствуют
26	92214.42	117528.67	данные отсутствуют	данные отсутствуют
27	92205.6	117503.47	данные отсутствуют	данные отсутствуют
27	92205.6	117503.47	данные отсутствуют	данные отсутствуют
27	92205.6	117503.47	данные отсутствуют	данные отсутствуют
27	92205.6	117503.47	данные отсутствуют	данные отсутствуют
27	92205.6	117503.47	данные отсутствуют	данные отсутствуют
27	92205.6	117503.47	данные отсутствуют	данные отсутствуют
27	92205.6	117503.47	данные отсутствуют	данные отсутствуют
Государственный регистратор				ФГИС ЕГРН
полное наименование должности			подпись	инициалы, фамилия

М.П.

Выписка из Единого государственного реестра недвижимости об объекте недвижимости
Сведения о частях земельного участка

Земельный участок			
(вид объекта недвижимости)			
Лист № ___ Раздела 4.2	Всего листов раздела 4.2 : ___	Всего разделов: ___	Всего листов выписки: ___
11.01.2023 № 99/2023/514534023			
Кадастровый номер:		78:31:0001518:23	

Номер точки	Координаты, м		Описание закрепления на местности	Средняя квадратическая погрешность определения координат характерных точек границы части земельного участка, м
	X	Y		
1	2	3	4	5
27	92205.6	117503.47	данные отсутствуют	данные отсутствуют
27	92205.6	117503.47	данные отсутствуют	данные отсутствуют
28	92210.18	117501.76	данные отсутствуют	данные отсутствуют
28	92210.18	117501.76	данные отсутствуют	данные отсутствуют
28	92210.18	117501.76	данные отсутствуют	данные отсутствуют
28	92210.18	117501.76	данные отсутствуют	данные отсутствуют
28	92210.18	117501.76	данные отсутствуют	данные отсутствуют
29	92208.15	117496.16	данные отсутствуют	данные отсутствуют
29	92208.15	117496.16	данные отсутствуют	данные отсутствуют
29	92208.15	117496.16	данные отсутствуют	данные отсутствуют
29	92208.15	117496.16	данные отсутствуют	данные отсутствуют
29	92208.15	117496.16	данные отсутствуют	данные отсутствуют
30	92203.58	117497.82	данные отсутствуют	данные отсутствуют
30	92203.58	117497.82	данные отсутствуют	данные отсутствуют
30	92203.58	117497.82	данные отсутствуют	данные отсутствуют
30	92203.58	117497.82	данные отсутствуют	данные отсутствуют
30	92203.58	117497.82	данные отсутствуют	данные отсутствуют
30	92203.58	117497.82	данные отсутствуют	данные отсутствуют

Государственный регистратор		ФГИС ЕГРН
полное наименование должности	подпись	инициалы, фамилия

М.П.

Выписка из Единого государственного реестра недвижимости об объекте недвижимости
Сведения о частях земельного участка

1718

Земельный участок			
(вид объекта недвижимости)			
Лист № <u> </u> Раздела 4.2	Всего листов раздела 4.2 : <u> </u>	Всего разделов: <u> </u>	Всего листов выписки: <u> </u>
11.01.2023 № 99/2023/514534023			
Кадастровый номер:		78:31:0001518:23	

Номер точки	Координаты, м		Описание закрепления на местности	Средняя квадратическая погрешность определения координат характерных точек границы части земельного участка, м
	X	Y		
1	2	3	4	5
30	92203.58	117497.82	данные отсутствуют	данные отсутствуют
30	92203.58	117497.82	данные отсутствуют	данные отсутствуют
30	92203.58	117497.82	данные отсутствуют	данные отсутствуют
31	92201.77	117492.55	данные отсутствуют	данные отсутствуют
31	92201.77	117492.55	данные отсутствуют	данные отсутствуют
31	92201.77	117492.55	данные отсутствуют	данные отсутствуют
31	92201.77	117492.55	данные отсутствуют	данные отсутствуют
31	92201.77	117492.55	данные отсутствуют	данные отсутствуют
31	92201.77	117492.55	данные отсутствуют	данные отсутствуют
31	92201.77	117492.55	данные отсутствуют	данные отсутствуют
31	92201.77	117492.55	данные отсутствуют	данные отсутствуют
31	92201.77	117492.55	данные отсутствуют	данные отсутствуют
31	92201.77	117492.55	данные отсутствуют	данные отсутствуют
31	92201.77	117492.55	данные отсутствуют	данные отсутствуют
31	92201.77	117492.55	данные отсутствуют	данные отсутствуют
31	92201.77	117492.55	данные отсутствуют	данные отсутствуют
31	92201.77	117492.55	данные отсутствуют	данные отсутствуют
31	92201.77	117492.55	данные отсутствуют	данные отсутствуют
31	92201.77	117492.55	данные отсутствуют	данные отсутствуют
31	92201.77	117492.55	данные отсутствуют	данные отсутствуют
31	92201.77	117492.55	данные отсутствуют	данные отсутствуют
31	92201.77	117492.55	данные отсутствуют	данные отсутствуют
31	92201.77	117492.55	данные отсутствуют	данные отсутствуют
31	92201.77	117492.55	данные отсутствуют	данные отсутствуют
32	92201.49	117491.75	данные отсутствуют	данные отсутствуют
32	92201.49	117491.75	данные отсутствуют	данные отсутствуют

Государственный регистратор		ФГИС ЕГРН
полное наименование должности	подпись	инициалы, фамилия

М.П.

Выписка из Единого государственного реестра недвижимости об объекте недвижимости
Сведения о частях земельного участка

Земельный участок			
<small>(вид объекта недвижимости)</small>			
Лист № ____ Раздела 4.2	Всего листов раздела 4.2 : ____	Всего разделов: ____	Всего листов выписки: ____
11.01.2023 № 99/2023/514534023			
Кадастровый номер:		78:31:0001518:23	

Номер точки	Координаты, м		Описание закрепления на местности	Средняя квадратическая погрешность определения координат характерных точек границы части земельного участка, м
	X	Y		
1	2	3	4	5
32	92201.49	117491.75	данные отсутствуют	данные отсутствуют
32	92201.49	117491.75	данные отсутствуют	данные отсутствуют
32	92201.49	117491.75	данные отсутствуют	данные отсутствуют
32	92201.49	117491.75	данные отсутствуют	данные отсутствуют
32	92201.49	117491.75	данные отсутствуют	данные отсутствуют
32	92201.49	117491.75	данные отсутствуют	данные отсутствуют
32	92201.49	117491.75	данные отсутствуют	данные отсутствуют
32	92201.49	117491.75	данные отсутствуют	данные отсутствуют
32	92201.49	117491.75	данные отсутствуют	данные отсутствуют
32	92201.49	117491.75	данные отсутствуют	данные отсутствуют
32	92201.49	117491.75	данные отсутствуют	данные отсутствуют
32	92201.49	117491.75	данные отсутствуют	данные отсутствуют
32	92201.49	117491.75	данные отсутствуют	данные отсутствуют
32	92201.49	117491.75	данные отсутствуют	данные отсутствуют
32	92201.49	117491.75	данные отсутствуют	данные отсутствуют
32	92201.49	117491.75	данные отсутствуют	данные отсутствуют
33	92200.48	117488.88	данные отсутствуют	данные отсутствуют
33	92200.48	117488.88	данные отсутствуют	данные отсутствуют
33	92200.48	117488.88	данные отсутствуют	данные отсутствуют
33	92200.48	117488.88	данные отсутствуют	данные отсутствуют
33	92200.48	117488.88	данные отсутствуют	данные отсутствуют
33	92200.48	117488.88	данные отсутствуют	данные отсутствуют

Государственный регистратор		ФГИС ЕГРН
полное наименование должности	подпись	инициалы, фамилия

М.П.

Выписка из Единого государственного реестра недвижимости об объекте недвижимости
Сведения о частях земельного участка

17/20

Земельный участок			
(вид объекта недвижимости)			
Лист № <u> </u> Раздела 4.2	Всего листов раздела 4.2 : <u> </u>	Всего разделов: <u> </u>	Всего листов выписки: <u> </u>
11.01.2023 № 99/2023/514534023			
Кадастровый номер:		78:31:0001518:23	

Номер точки	Координаты, м		Описание закрепления на местности	Средняя квадратическая погрешность определения координат характерных точек границы части земельного участка, м
	X	Y		
1	2	3	4	5
33	92200.48	117488.88	данные отсутствуют	данные отсутствуют
33	92200.48	117488.88	данные отсутствуют	данные отсутствуют
33	92200.48	117488.88	данные отсутствуют	данные отсутствуют
33	92200.48	117488.88	данные отсутствуют	данные отсутствуют
33	92200.48	117488.88	данные отсутствуют	данные отсутствуют
33	92200.48	117488.88	данные отсутствуют	данные отсутствуют
34	92201.11	117488.67	данные отсутствуют	данные отсутствуют
34	92201.11	117488.67	данные отсутствуют	данные отсутствуют
34	92201.11	117488.67	данные отсутствуют	данные отсутствуют
34	92201.11	117488.67	данные отсутствуют	данные отсутствуют
34	92201.11	117488.67	данные отсутствуют	данные отсутствуют
34	92201.11	117488.67	данные отсутствуют	данные отсутствуют
34	92201.11	117488.67	данные отсутствуют	данные отсутствуют
34	92201.11	117488.67	данные отсутствуют	данные отсутствуют
34	92201.11	117488.67	данные отсутствуют	данные отсутствуют
34	92201.11	117488.67	данные отсутствуют	данные отсутствуют
34	92201.11	117488.67	данные отсутствуют	данные отсутствуют
34	92201.11	117488.67	данные отсутствуют	данные отсутствуют
34	92201.11	117488.67	данные отсутствуют	данные отсутствуют
34	92201.11	117488.67	данные отсутствуют	данные отсутствуют
34	92201.11	117488.67	данные отсутствуют	данные отсутствуют

Государственный регистратор		ФГИС ЕГРН
полное наименование должности	подпись	инициалы, фамилия

М.П.

Выписка из Единого государственного реестра недвижимости об объекте недвижимости
Сведения о частях земельного участка

Земельный участок			
(вид объекта недвижимости)			
Лист № ___ Раздела 4.2	Всего листов раздела 4.2 : ___	Всего разделов: ___	Всего листов выписки: ___
11.01.2023 № 99/2023/514534023			
Кадастровый номер:		78:31:0001518:23	

Номер точки	Координаты, м		Описание закрепления на местности	Средняя квадратическая погрешность определения координат характерных точек границы части земельного участка, м
	X	Y		
1	2	3	4	5
34	92201.11	117488.67	данные отсутствуют	данные отсутствуют
35	92225.16	117480.17	данные отсутствуют	данные отсутствуют
35	92225.16	117480.17	данные отсутствуют	данные отсутствуют
35	92225.16	117480.17	данные отсутствуют	данные отсутствуют
35	92225.16	117480.17	данные отсутствуют	данные отсутствуют
35	92225.16	117480.17	данные отсутствуют	данные отсутствуют
35	92225.16	117480.17	данные отсутствуют	данные отсутствуют
35	92225.16	117480.17	данные отсутствуют	данные отсутствуют
36	92224.56	117478.85	данные отсутствуют	данные отсутствуют
36	92224.56	117478.85	данные отсутствуют	данные отсутствуют
36	92224.56	117478.85	данные отсутствуют	данные отсутствуют
36	92224.56	117478.85	данные отсутствуют	данные отсутствуют
36	92224.56	117478.85	данные отсутствуют	данные отсутствуют
36	92224.56	117478.85	данные отсутствуют	данные отсутствуют
36	92224.56	117478.85	данные отсутствуют	данные отсутствуют
36	92224.56	117478.85	данные отсутствуют	данные отсутствуют
37	92228.99	117476.92	данные отсутствуют	данные отсутствуют
37	92228.99	117476.92	данные отсутствуют	данные отсутствуют
37	92228.99	117476.92	данные отсутствуют	данные отсутствуют
37	92228.99	117476.92	данные отсутствуют	данные отсутствуют

Государственный регистратор		ФГИС ЕГРН
полное наименование должности	подпись	инициалы, фамилия

М.П.

Выписка из Единого государственного реестра недвижимости об объекте недвижимости
Сведения о частях земельного участка

Земельный участок			
(вид объекта недвижимости)			
Лист № ___ Раздела 4.2	Всего листов раздела 4.2 : ___	Всего разделов: ___	Всего листов выписки: ___
11.01.2023 № 99/2023/514534023			
Кадастровый номер:		78:31:0001518:23	

Номер точки	Координаты, м		Описание закрепления на местности	Средняя квадратическая погрешность определения координат характерных точек границы части земельного участка, м
	X	Y		
1	2	3	4	5
37	92228.99	117476.92	данные отсутствуют	данные отсутствуют
37	92228.99	117476.92	данные отсутствуют	данные отсутствуют
37	92228.99	117476.92	данные отсутствуют	данные отсутствуют
37	92228.99	117476.92	данные отсутствуют	данные отсутствуют
38	92228.3	117475.33	данные отсутствуют	данные отсутствуют
38	92228.3	117475.33	данные отсутствуют	данные отсутствуют
38	92228.3	117475.33	данные отсутствуют	данные отсутствуют
38	92228.3	117475.33	данные отсутствуют	данные отсутствуют
38	92228.3	117475.33	данные отсутствуют	данные отсутствуют
38	92228.3	117475.33	данные отсутствуют	данные отсутствуют
38	92228.3	117475.33	данные отсутствуют	данные отсутствуют
38	92228.3	117475.33	данные отсутствуют	данные отсутствуют
38	92228.3	117475.33	данные отсутствуют	данные отсутствуют
38	92228.3	117475.33	данные отсутствуют	данные отсутствуют
38	92228.3	117475.33	данные отсутствуют	данные отсутствуют
39	92234.4	117473.23	данные отсутствуют	данные отсутствуют
39	92234.4	117473.23	данные отсутствуют	данные отсутствуют
39	92234.4	117473.23	данные отсутствуют	данные отсутствуют
39	92234.4	117473.23	данные отсутствуют	данные отсутствуют
39	92234.4	117473.23	данные отсутствуют	данные отсутствуют

Государственный регистратор		ФГИС ЕГРН
полное наименование должности	подпись	инициалы, фамилия

М.П.

Выписка из Единого государственного реестра недвижимости об объекте недвижимости
Сведения о частях земельного участка

Земельный участок			
(вид объекта недвижимости)			
Лист № __ Раздела 4.2	Всего листов раздела 4.2 : __	Всего разделов: __	Всего листов выписки: __
11.01.2023 № 99/2023/514534023			
Кадастровый номер:		78:31:0001518:23	

Номер точки	Координаты, м		Описание закрепления на местности	Средняя квадратическая погрешность определения координат характерных точек границы части земельного участка, м
	X	Y		
1	2	3	4	5
39	92234.4	117473.23	данные отсутствуют	данные отсутствуют
39	92234.4	117473.23	данные отсутствуют	данные отсутствуют
40	92240.47	117470.93	данные отсутствуют	данные отсутствуют
40	92240.47	117470.93	данные отсутствуют	данные отсутствуют
40	92240.47	117470.93	данные отсутствуют	данные отсутствуют
40	92240.47	117470.93	данные отсутствуют	данные отсутствуют
40	92240.47	117470.93	данные отсутствуют	данные отсутствуют
40	92240.47	117470.93	данные отсутствуют	данные отсутствуют
40	92240.47	117470.93	данные отсутствуют	данные отсутствуют
40	92240.47	117470.93	данные отсутствуют	данные отсутствуют
41	92234.81	117456	данные отсутствуют	данные отсутствуют
41	92234.81	117456	данные отсутствуют	данные отсутствуют
41	92234.81	117456	данные отсутствуют	данные отсутствуют
41	92234.81	117456	данные отсутствуют	данные отсутствуют
41	92234.81	117456	данные отсутствуют	данные отсутствуют
41	92234.81	117456	данные отсутствуют	данные отсутствуют
42	92229.11	117441.03	данные отсутствуют	данные отсутствуют
42	92229.11	117441.03	данные отсутствуют	данные отсутствуют

Государственный регистратор		ФГИС ЕГРН
полное наименование должности	подпись	инициалы, фамилия

М.П.

Выписка из Единого государственного реестра недвижимости об объекте недвижимости
Сведения о частях земельного участка

Земельный участок			
(вид объекта недвижимости)			
Лист № __ Раздела 4.2	Всего листов раздела 4.2 : __	Всего разделов: __	Всего листов выписки: __
11.01.2023 № 99/2023/514534023			
Кадастровый номер:		78:31:0001518:23	

Номер точки	Координаты, м		Описание закрепления на местности	Средняя квадратическая погрешность определения координат характерных точек границы части земельного участка, м
	X	Y		
1	2	3	4	5
42	92229.11	117441.03	данные отсутствуют	данные отсутствуют
42	92229.11	117441.03	данные отсутствуют	данные отсутствуют
42	92229.11	117441.03	данные отсутствуют	данные отсутствуют
43	92260.18	117441.26	данные отсутствуют	данные отсутствуют
43	92260.18	117441.26	данные отсутствуют	данные отсутствуют
43	92260.18	117441.26	данные отсутствуют	данные отсутствуют
43	92260.18	117441.26	данные отсутствуют	данные отсутствуют
43	92260.18	117441.26	данные отсутствуют	данные отсутствуют
43	92260.18	117441.26	данные отсутствуют	данные отсутствуют
44	92305.42	117587.57	данные отсутствуют	данные отсутствуют
44	92305.42	117587.57	данные отсутствуют	данные отсутствуют
45	92345.19	117573.46	данные отсутствуют	данные отсутствуют
46	92343.39	117568.53	данные отсутствуют	данные отсутствуют
47	92338.86	117556.84	данные отсутствуют	данные отсутствуют
47	92338.86	117556.84	данные отсутствуют	данные отсутствуют
48	92299.57	117571.15	данные отсутствуют	данные отсутствуют
48	92299.57	117571.15	данные отсутствуют	данные отсутствуют
Государственный регистратор				ФГИС ЕГРН
полное наименование должности			подпись	инициалы, фамилия

М.П.

Выписка из Единого государственного реестра недвижимости об объекте недвижимости
Сведения о частях земельного участка

Земельный участок			
(вид объекта недвижимости)			
Лист № ___ Раздела 4.2	Всего листов раздела 4.2 : ___	Всего разделов: ___	Всего листов выписки: ___
11.01.2023 № 99/2023/514534023			
Кадастровый номер:		78:31:0001518:23	

Номер точки	Координаты, м		Описание закрепления на местности	Средняя квадратическая погрешность определения координат характерных точек границы части земельного участка, м
	X	Y		
1	2	3	4	5
49	92337.95	117447.22	данные отсутствуют	данные отсутствуют
49	92337.95	117447.22	данные отсутствуют	данные отсутствуют
50	92316.65	117454.81	данные отсутствуют	данные отсутствуют
50	92316.65	117454.81	данные отсутствуют	данные отсутствуют
51	92316.21	117455.03	данные отсутствуют	данные отсутствуют
51	92316.21	117455.03	данные отсутствуют	данные отсутствуют
52	92310.76	117456.92	данные отсутствуют	данные отсутствуют
52	92310.76	117456.92	данные отсутствуют	данные отсутствуют
53	92282.63	117466.38	данные отсутствуют	данные отсутствуют
53	92282.63	117466.38	данные отсутствуют	данные отсутствуют
54	92203.71	117493.91	данные отсутствуют	данные отсутствуют
55	92204.93	117497.33	данные отсутствуют	данные отсутствуют
56	92205.79	117493.18	данные отсутствуют	данные отсутствуют
57	92204.4	117487.51	данные отсутствуют	данные отсутствуют
58	92391.82	117533.73	данные отсутствуют	данные отсутствуют
58	92391.82	117533.73	данные отсутствуют	данные отсутствуют
59	92360.75	117548.31	данные отсутствуют	данные отсутствуют
Государственный регистратор				ФГИС ЕГРН
полное наименование должности			подпись	инициалы, фамилия

М.П.

Выписка из Единого государственного реестра недвижимости об объекте недвижимости
Сведения о частях земельного участка

Земельный участок			
(вид объекта недвижимости)			
Лист № ___ Раздела 4.2	Всего листов раздела 4.2 : ___	Всего разделов: ___	Всего листов выписки: ___
11.01.2023 № 99/2023/514534023			
Кадастровый номер:		78:31:0001518:23	

Номер точки	Координаты, м		Описание закрепления на местности	Средняя квадратическая погрешность определения координат характерных точек границы части земельного участка, м
	X	Y		
1	2	3	4	5
59	92360.75	117548.31	данные отсутствуют	данные отсутствуют
60	92362.11	117550.62	данные отсутствуют	данные отсутствуют
60	92362.11	117550.62	данные отсутствуют	данные отсутствуют
61	92350.38	117557.05	данные отсутствуют	данные отсутствуют
61	92350.38	117557.05	данные отсутствуют	данные отсутствуют
62	92348.29	117553.22	данные отсутствуют	данные отсутствуют
62	92348.29	117553.22	данные отсутствуют	данные отсутствуют
63	92277.72	117578.89	данные отсутствуют	данные отсутствуют
63	92277.72	117578.89	данные отсутствуют	данные отсутствуют
64	92266.32	117582.98	данные отсутствуют	данные отсутствуют
64	92266.32	117582.98	данные отсутствуют	данные отсутствуют
65	92320.77	117425.01	данные отсутствуют	данные отсутствуют
66	92338.1	117472.73	данные отсутствуют	данные отсутствуют
67	92340.73	117471.77	данные отсутствуют	данные отсутствуют
68	92341.5	117471.55	данные отсутствуют	данные отсутствуют
69	92342.3	117471.46	данные отсутствуют	данные отсутствуют
70	92343.1	117471.51	данные отсутствуют	данные отсутствуют
Государственный регистратор				ФГИС ЕГРН
полное наименование должности			подпись	инициалы, фамилия

М.П.

Выписка из Единого государственного реестра недвижимости об объекте недвижимости
Сведения о частях земельного участка

Земельный участок			
<small>(вид объекта недвижимости)</small>			
Лист № ___ Раздела 4.2	Всего листов раздела 4.2 : ___	Всего разделов: ___	Всего листов выписки: ___
11.01.2023 № 99/2023/514534023			
Кадастровый номер:		78:31:0001518:23	

Номер точки	Координаты, м		Описание закрепления на местности	Средняя квадратическая погрешность определения координат характерных точек границы части земельного участка, м
	X	Y		
1	2	3	4	5
71	92343.89	117471.68	данные отсутствуют	данные отсутствуют
72	92344.64	117471.97	данные отсутствуют	данные отсутствуют
73	92345.33	117472.38	данные отсутствуют	данные отсутствуют
74	92345.95	117472.9	данные отсутствуют	данные отсутствуют
75	92346.47	117473.51	данные отсутствуют	данные отсутствуют
76	92346.9	117474.2	данные отсутствуют	данные отсутствуют
77	92388.74	117556.48	данные отсутствуют	данные отсутствуют
78	92389.04	117557.24	данные отсутствуют	данные отсутствуют
79	92389.23	117558.04	данные отсутствуют	данные отсутствуют
80	92389.27	117558.86	данные отсутствуют	данные отсутствуют
81	92389.18	117559.68	данные отсутствуют	данные отсутствуют
82	92388.96	117560.48	данные отсутствуют	данные отсутствуют
83	92388.61	117561.22	данные отсутствуют	данные отсутствуют
84	92388.15	117561.9	данные отсутствуют	данные отсутствуют
85	92387.58	117562.49	данные отсутствуют	данные отсутствуют
86	92386.92	117562.99	данные отсутствуют	данные отсутствуют
87	92377.12	117569.1	данные отсутствуют	данные отсутствуют

Государственный регистратор		ФГИС ЕГРН
полное наименование должности	подпись	инициалы, фамилия

М.П.

Выписка из Единого государственного реестра недвижимости об объекте недвижимости
Сведения о частях земельного участка

Земельный участок			
(вид объекта недвижимости)			
Лист № ___ Раздела 4.2	Всего листов раздела 4.2 : ___	Всего разделов: ___	Всего листов выписки: ___
11.01.2023 № 99/2023/514534023			
Кадастровый номер:		78:31:0001518:23	

Номер точки	Координаты, м		Описание закрепления на местности	Средняя квадратическая погрешность определения координат характерных точек границы части земельного участка, м
	X	Y		
1	2	3	4	5
88	92380.3	117573.89	данные отсутствуют	данные отсутствуют
89	92369.88	117576.27	данные отсутствуют	данные отсутствуют
90	92365.95	117570.35	данные отсутствуют	данные отсутствуют
91	92365.52	117569.57	данные отсутствуют	данные отсутствуют
92	92365.24	117568.72	данные отсутствуют	данные отсутствуют
93	92365.11	117567.84	данные отсутствуют	данные отсутствуют
94	92365.14	117566.96	данные отсутствуют	данные отсутствуют
95	92365.33	117566.09	данные отсутствуют	данные отсутствуют
96	92365.67	117565.27	данные отсутствуют	данные отсутствуют
97	92366.15	117564.52	данные отсутствуют	данные отсутствуют
98	92366.75	117563.87	данные отсутствуют	данные отсутствуют
99	92367.47	117563.34	данные отсутствуют	данные отсутствуют
100	92377.75	117556.93	данные отсутствуют	данные отсутствуют
101	92339.99	117482.68	данные отсутствуют	данные отсутствуют
102	92336.82	117483.84	данные отсутствуют	данные отсутствуют
103	92335.97	117484.06	данные отсутствуют	данные отсутствуют
104	92335.1	117484.14	данные отсутствуют	данные отсутствуют
Государственный регистратор				ФГИС ЕГРН
полное наименование должности			подпись	инициалы, фамилия

М.П.

Выписка из Единого государственного реестра недвижимости об объекте недвижимости
Сведения о частях земельного участка

Земельный участок			
(вид объекта недвижимости)			
Лист № ___ Раздела 4.2	Всего листов раздела 4.2 : ___	Всего разделов: ___	Всего листов выписки: ___
11.01.2023 № 99/2023/514534023			
Кадастровый номер:		78:31:0001518:23	

Номер точки	Координаты, м		Описание закрепления на местности	Средняя квадратическая погрешность определения координат характерных точек границы части земельного участка, м
	X	Y		
1	2	3	4	5
105	92334.24	117484.06	данные отсутствуют	данные отсутствуют
106	92333.39	117483.83	данные отсутствуют	данные отсутствуют
107	92332.6	117483.47	данные отсутствуют	данные отсутствуют
108	92331.89	117482.97	данные отсутствуют	данные отсутствуют
109	92331.27	117482.35	данные отсутствуют	данные отсутствуют
110	92330.77	117481.63	данные отсутствуют	данные отсутствуют
111	92330.41	117480.85	данные отсутствуют	данные отсутствуют
112	92310.61	117426.33	данные отсутствуют	данные отсутствуют
113	92302.36	117428.38	данные отсутствуют	данные отсутствуют
114	92301.51	117428.51	данные отсутствуют	данные отсутствуют
115	92300.66	117428.5	данные отсутствуют	данные отсутствуют
116	92299.81	117428.34	данные отсутствуют	данные отсутствуют
117	92299.02	117428.04	данные отсутствуют	данные отсутствуют
118	92231.61	117474.19	данные отсутствуют	данные отсутствуют
119	92242.91	117476.77	данные отсутствуют	данные отсутствуют
120	92242.92	117476.78	данные отсутствуют	данные отсутствуют
121	92242.94	117476.78	данные отсутствуют	данные отсутствуют

Государственный регистратор		ФГИС ЕГРН
полное наименование должности	подпись	инициалы, фамилия

М.П.

Выписка из Единого государственного реестра недвижимости об объекте недвижимости
Сведения о частях земельного участка

Земельный участок			
(вид объекта недвижимости)			
Лист № ___ Раздела 4.2	Всего листов раздела 4.2 : ___	Всего разделов: ___	Всего листов выписки: ___
11.01.2023 № 99/2023/514534023			
Кадастровый номер:		78:31:0001518:23	

Номер точки	Координаты, м		Описание закрепления на местности	Средняя квадратическая погрешность определения координат характерных точек границы части земельного участка, м
	X	Y		
1	2	3	4	5
122	92245.36	117477.36	данные отсутствуют	данные отсутствуют
123	92245.82	117477.53	данные отсутствуют	данные отсутствуют
124	92246.22	117477.81	данные отсутствуют	данные отсутствуют
125	92246.54	117478.18	данные отсутствуют	данные отсутствуют
126	92246.77	117478.63	данные отсутствуют	данные отсутствуют
127	92273.7	117553.51	данные отсутствуют	данные отсутствуют
128	92273.8	117553.99	данные отсутствуют	данные отсутствуют
129	92273.78	117554.49	данные отсутствуют	данные отсутствуют
130	92273.65	117554.97	данные отсутствуют	данные отсутствуют
131	92273.4	117555.4	данные отсутствуют	данные отсутствуют
132	92271.86	117557.4	данные отсутствуют	данные отсутствуют
133	92262.83	117569.15	данные отсутствуют	данные отсутствуют
134	92262.57	117569.43	данные отсутствуют	данные отсутствуют
135	92262.26	117569.66	данные отсутствуют	данные отсутствуют
136	92261.91	117569.82	данные отсутствуют	данные отсутствуют
137	92241.57	117576.91	данные отсутствуют	данные отсутствуют
138	92245.38	117590.59	данные отсутствуют	данные отсутствуют

Государственный регистратор		ФГИС ЕГРН
полное наименование должности	подпись	инициалы, фамилия

М.П.

Выписка из Единого государственного реестра недвижимости об объекте недвижимости
Сведения о частях земельного участка

Земельный участок			
(вид объекта недвижимости)			
Лист № ___ Раздела 4.2	Всего листов раздела 4.2 : ___	Всего разделов: ___	Всего листов выписки: ___
11.01.2023 № 99/2023/514534023			
Кадастровый номер:		78:31:0001518:23	

Номер точки	Координаты, м		Описание закрепления на местности	Средняя квадратическая погрешность определения координат характерных точек границы части земельного участка, м
	X	Y		
1	2	3	4	5
139	92255.16	117621.22	данные отсутствуют	данные отсутствуют
140	92251.49	117622.86	данные отсутствуют	данные отсутствуют
141	92241.56	117591.78	данные отсутствуют	данные отсутствуют
142	92237.21	117576.18	данные отсутствуют	данные отсутствуют
143	92237.13	117575.68	данные отсутствуют	данные отсутствуют
144	92237.19	117575.18	данные отсутствуют	данные отсутствуют
145	92237.36	117574.71	данные отсутствуют	данные отсутствуют
146	92237.65	117574.3	данные отсутствуют	данные отсутствуют
147	92238.03	117573.97	данные отсутствуют	данные отсутствуют
148	92238.48	117573.75	данные отсутствуют	данные отсутствуют
149	92260.03	117566.24	данные отсутствуют	данные отсутствуют
150	92269.56	117553.83	данные отсутствуют	данные отсутствуют
151	92243.37	117481	данные отсутствуют	данные отсутствуют
152	92242.01	117480.67	данные отсутствуют	данные отсутствуют
153	92227.83	117477.42	данные отсутствуют	данные отсутствуют
154	92203.84	117487.71	данные отсутствуют	данные отсутствуют
155	92204.18	117488.45	данные отсутствуют	данные отсутствуют
Государственный регистратор				ФГИС ЕГРН
полное наименование должности			подпись	инициалы, фамилия

М.П.

Выписка из Единого государственного реестра недвижимости об объекте недвижимости
Сведения о частях земельного участка

Земельный участок			
(вид объекта недвижимости)			
Лист № ___ Раздела 4.2	Всего листов раздела 4.2 : ___	Всего разделов: ___	Всего листов выписки: ___
11.01.2023 № 99/2023/514534023			
Кадастровый номер:		78:31:0001518:23	

Номер точки	Координаты, м		Описание закрепления на местности	Средняя квадратическая погрешность определения координат характерных точек границы части земельного участка, м
	X	Y		
1	2	3	4	5
156	92204.4	117489.23	данные отсутствуют	данные отсутствуют
157	92204.49	117490.05	данные отсутствуют	данные отсутствуют
158	92204.44	117490.86	данные отсутствуют	данные отсутствуют
159	92204.26	117491.66	данные отсутствуют	данные отсутствуют
160	92203.95	117492.42	данные отсутствуют	данные отсутствуют
161	92203.52	117493.12	данные отсутствуют	данные отсутствуют
162	92202.99	117493.73	данные отсутствуют	данные отсутствуют
163	92202.36	117494.26	данные отсутствуют	данные отсутствуют
164	92213.23	117525.26	данные отсутствуют	данные отсутствуют
165	92214.07	117525.23	данные отсутствуют	данные отсутствуют
166	92214.92	117525.34	данные отсутствуют	данные отсутствуют
167	92215.72	117525.6	данные отсутствуют	данные отсутствуют
168	92216.48	117525.99	данные отсутствуют	данные отсутствуют
169	92217.16	117526.5	данные отсутствуют	данные отсутствуют
170	92217.74	117527.12	данные отсутствуют	данные отсутствуют
171	92218.21	117527.83	данные отсутствуют	данные отсутствуют
172	92218.55	117528.61	данные отсутствуют	данные отсутствуют

Государственный регистратор		ФГИС ЕГРН
полное наименование должности	подпись	инициалы, фамилия

М.П.

Выписка из Единого государственного реестра недвижимости об объекте недвижимости
Сведения о частях земельного участка

Земельный участок			
(вид объекта недвижимости)			
Лист № ___ Раздела 4.2	Всего листов раздела 4.2 : ___	Всего разделов: ___	Всего листов выписки: ___
11.01.2023 № 99/2023/514534023			
Кадастровый номер:		78:31:0001518:23	

Номер точки	Координаты, м		Описание закрепления на местности	Средняя квадратическая погрешность определения координат характерных точек границы части земельного участка, м
	X	Y		
1	2	3	4	5
173	92218.75	117529.44	данные отсутствуют	данные отсутствуют
174	92218.81	117530.28	данные отсутствуют	данные отсутствуют
175	92218.73	117531.13	данные отсутствуют	данные отсутствуют
176	92218.51	117531.95	данные отсутствуют	данные отсутствуют
177	92218.15	117532.72	данные отсутствуют	данные отсутствуют
178	92217.66	117533.41	данные отсутствуют	данные отсутствуют
179	92217.06	117534.02	данные отсутствуют	данные отсутствуют
180	92216.38	117534.52	данные отсутствуют	данные отсутствуют
181	92206.95	117502.97	данные отсутствуют	данные отсутствуют
182	92250.06	117623.5	данные отсутствуют	данные отсутствуют
183	92339.36	117627.55	данные отсутствуют	данные отсутствуют
184	92310.2	117638.58	данные отсутствуют	данные отсутствуют
185	92329.72	117630.35	данные отсутствуют	данные отсутствуют
186	92325.87	117620.2	данные отсутствуют	данные отсутствуют
187	92328	117619.3	данные отсутствуют	данные отсутствуют
188	92328.42	117620.11	данные отсутствуют	данные отсутствуют
189	92330.21	117619.34	данные отсутствуют	данные отсутствуют
Государственный регистратор				ФГИС ЕГРН
полное наименование должности			подпись	инициалы, фамилия

М.П.

Выписка из Единого государственного реестра недвижимости об объекте недвижимости
Сведения о частях земельного участка

Земельный участок			
(вид объекта недвижимости)			
Лист № __ Раздела 4.2	Всего листов раздела 4.2 : __	Всего разделов: __	Всего листов выписки: __
11.01.2023 № 99/2023/514534023			
Кадастровый номер:		78:31:0001518:23	

Номер точки	Координаты, м		Описание закрепления на местности	Средняя квадратическая погрешность определения координат характерных точек границы части земельного участка, м
	X	Y		
1	2	3	4	5
190	92329.89	117618.54	данные отсутствуют	данные отсутствуют
191	92335.08	117616.29	данные отсутствуют	данные отсутствуют
192	92208.39	117496.81	данные отсутствуют	данные отсутствуют
193	92200.51	117488.96	данные отсутствуют	данные отсутствуют
194	92225.24	117480.37	данные отсутствуют	данные отсутствуют
195	92227.08	117477.75	данные отсутствуют	данные отсутствуют
196	92228.48	117475.75	данные отсутствуют	данные отсутствуют
197	92228.94	117475.11	данные отсутствуют	данные отсутствуют
198	92237.46	117462.99	данные отсутствуют	данные отсутствуют
199	92247.01	117449.39	данные отсутствуют	данные отсутствуют
200	92250.09	117444.91	данные отсутствуют	данные отсутствуют
201	92250.05	117444.81	данные отсутствуют	данные отсутствуют
202	92248.76	117441.18	данные отсутствуют	данные отсутствуют
203	92266.92	117438.97	данные отсутствуют	данные отсутствуют
204	92266.67	117439.7	данные отсутствуют	данные отсутствуют
205	92266.31	117440.39	данные отсутствуют	данные отсутствуют
206	92265.86	117441.02	данные отсутствуют	данные отсутствуют

Государственный регистратор		ФГИС ЕГРН
полное наименование должности	подпись	инициалы, фамилия

М.П.

Выписка из Единого государственного реестра недвижимости об объекте недвижимости
Сведения о частях земельного участка

Земельный участок			
(вид объекта недвижимости)			
Лист № ___ Раздела 4.2	Всего листов раздела 4.2 : ___	Всего разделов: ___	Всего листов выписки: ___
11.01.2023 № 99/2023/514534023			
Кадастровый номер:		78:31:0001518:23	

Номер точки	Координаты, м		Описание закрепления на местности	Средняя квадратическая погрешность определения координат характерных точек границы части земельного участка, м
	X	Y		
1	2	3	4	5
207	92265.31	117441.57	данные отсутствуют	данные отсутствуют
208	92264.68	117442.03	данные отсутствуют	данные отсутствуют
209	92263.99	117442.39	данные отсутствуют	данные отсутствуют
210	92260.68	117447.15	данные отсутствуют	данные отсутствуют
211	92255.23	117455.08	данные отсутствуют	данные отсутствуют
212	92232.5	117487.44	данные отсутствуют	данные отсутствуют
213	92232	117488.03	данные отсутствуют	данные отсутствуют
214	92231.41	117488.55	данные отсутствуют	данные отсутствуют
215	92230.76	117488.97	данные отсутствуют	данные отсутствуют
216	92230.05	117489.29	данные отсутствуют	данные отсутствуют
217	92212.68	117523.69	данные отсутствуют	данные отсутствуют
218	92209.37	117514.25	данные отсутствуют	данные отсутствуют
219	92250.03	117500.74	данные отсутствуют	данные отсутствуют
220	92252.48	117507.63	данные отсутствуют	данные отсутствуют
221	92250.45	117508.35	данные отсутствуют	данные отсутствуют
222	92251.31	117510.86	данные отсутствуют	данные отсутствуют
223	92243.57	117441.14	данные отсутствуют	данные отсутствуют

Государственный регистратор		ФГИС ЕГРН
полное наименование должности	подпись	инициалы, фамилия

М.П.

Выписка из Единого государственного реестра недвижимости об объекте недвижимости
Сведения о частях земельного участка

Земельный участок			
(вид объекта недвижимости)			
Лист № ___ Раздела 4.2	Всего листов раздела 4.2 : ___	Всего разделов: ___	Всего листов выписки: ___
11.01.2023 № 99/2023/514534023			
Кадастровый номер:		78:31:0001518:23	

Номер точки	Координаты, м		Описание закрепления на местности	Средняя квадратическая погрешность определения координат характерных точек границы части земельного участка, м
	X	Y		
1	2	3	4	5
224	92248.85	117441.18	данные отсутствуют	данные отсутствуют
224	92248.85	117441.18	данные отсутствуют	данные отсутствуют
224	92248.85	117441.18	данные отсутствуют	данные отсутствуют
225	92249.03	117441.73	данные отсутствуют	данные отсутствуют
226	92250.65	117441.19	данные отсутствуют	данные отсутствуют
227	92256.78	117441.23	данные отсутствуют	данные отсутствуют
228	92253.34	117444.34	данные отсутствуют	данные отсутствуют
229	92253	117444.59	данные отсутствуют	данные отсутствуют
230	92252.63	117444.76	данные отсутствуют	данные отсутствуют
231	92250.32	117445.52	данные отсутствуют	данные отсутствуют
232	92250.4	117446.05	данные отсутствуют	данные отсутствуют
233	92250.34	117446.6	данные отсутствуют	данные отсутствуют
233	92250.34	117446.6	данные отсутствуют	данные отсутствуют
233	92250.34	117446.6	данные отсутствуют	данные отсутствуют
234	92250.17	117447.04	данные отсутствуют	данные отсутствуют
235	92249.9	117447.42	данные отсутствуют	данные отсутствуют
236	92249.54	117447.74	данные отсутствуют	данные отсутствуют
Государственный регистратор				ФГИС ЕГРН
полное наименование должности			подпись	инициалы, фамилия

М.П.

Выписка из Единого государственного реестра недвижимости об объекте недвижимости
Сведения о частях земельного участка

Земельный участок			
<small>(вид объекта недвижимости)</small>			
Лист № ___ Раздела 4.2	Всего листов раздела 4.2 : ___	Всего разделов: ___	Всего листов выписки: ___
11.01.2023 № 99/2023/514534023			
Кадастровый номер:		78:31:0001518:23	

Номер точки	Координаты, м		Описание закрепления на местности	Средняя квадратическая погрешность определения координат характерных точек границы части земельного участка, м
	X	Y		
1	2	3	4	5
237	92249.13	117447.96	данные отсутствуют	данные отсутствуют
238	92247.23	117448.71	данные отсутствуют	данные отсутствуют
239	92246.68	117448.84	данные отсутствуют	данные отсутствуют
240	92246.12	117448.87	данные отсутствуют	данные отсутствуют
241	92244.56	117448.72	данные отсутствуют	данные отсутствуют
241	92244.56	117448.72	данные отсутствуют	данные отсутствуют
241	92244.56	117448.72	данные отсутствуют	данные отсутствуют
242	92241.36	117449.96	данные отсутствуют	данные отсутствуют
243	92236.79	117451.66	данные отсутствуют	данные отсутствуют
243	92236.79	117451.66	данные отсутствуют	данные отсутствуют
243	92236.79	117451.66	данные отсутствуют	данные отсутствуют
244	92236.3	117451.78	данные отсутствуют	данные отсутствуют
245	92235.81	117451.77	данные отсутствуют	данные отсутствуют
246	92235.33	117451.68	данные отсутствуют	данные отсутствуют
246	92235.33	117451.68	данные отсутствуют	данные отсутствуют
246	92235.33	117451.68	данные отсутствуют	данные отсутствуют
247	92233.44	117452.39	данные отсутствуют	данные отсутствуют

Государственный регистратор		ФГИС ЕГРН
полное наименование должности	подпись	инициалы, фамилия

М.П.

Выписка из Единого государственного реестра недвижимости об объекте недвижимости
Сведения о частях земельного участка

Земельный участок			
(вид объекта недвижимости)			
Лист № __ Раздела 4.2	Всего листов раздела 4.2 : __	Всего разделов: __	Всего листов выписки: __
11.01.2023 № 99/2023/514534023			
Кадастровый номер:		78:31:0001518:23	

Номер точки	Координаты, м		Описание закрепления на местности	Средняя квадратическая погрешность определения координат характерных точек границы части земельного участка, м
	X	Y		
1	2	3	4	5
248	92231.61	117447.6	данные отсутствуют	данные отсутствуют
249	92239.18	117444.87	данные отсутствуют	данные отсутствуют
250	92244.29	117443.24	данные отсутствуют	данные отсутствуют
251	92240.47	117601.8	данные отсутствуют	данные отсутствуют
252	92239.1	117598.04	данные отсутствуют	данные отсутствуют
253	92239.58	117597.85	данные отсутствуют	данные отсутствуют
254	92240.08	117597.72	данные отсутствуют	данные отсутствуют
255	92240.6	117597.74	данные отсутствуют	данные отсутствуют
256	92241.11	117597.89	данные отсутствуют	данные отсутствуют
257	92241.55	117598.16	данные отсутствуют	данные отсутствуют
258	92241.91	117598.54	данные отсутствуют	данные отсутствуют
259	92242.16	117599	данные отсутствуют	данные отсутствуют
260	92242.28	117599.51	данные отсутствуют	данные отсутствуют
261	92242.26	117600.03	данные отсутствуют	данные отсутствуют
262	92242.12	117600.53	данные отсутствуют	данные отсутствуют
263	92241.84	117600.98	данные отсутствуют	данные отсутствуют
264	92241.46	117601.34	данные отсутствуют	данные отсутствуют

Государственный регистратор		ФГИС ЕГРН
полное наименование должности	подпись	инициалы, фамилия

М.П.

Выписка из Единого государственного реестра недвижимости об объекте недвижимости
Сведения о частях земельного участка

Земельный участок			
(вид объекта недвижимости)			
Лист № ___ Раздела 4.2	Всего листов раздела 4.2 : ___	Всего разделов: ___	Всего листов выписки: ___
11.01.2023 № 99/2023/514534023			
Кадастровый номер:		78:31:0001518:23	

Номер точки	Координаты, м		Описание закрепления на местности	Средняя квадратическая погрешность определения координат характерных точек границы части земельного участка, м
	X	Y		
1	2	3	4	5
265	92241.01	117601.59	данные отсутствуют	данные отсутствуют
266	92313.07	117501.29	данные отсутствуют	данные отсутствуют
267	92311.99	117502.21	данные отсутствуют	данные отсутствуют
268	92314.69	117514.75	данные отсутствуют	данные отсутствуют
269	92316.2	117515.74	данные отсутствуют	данные отсутствуют
270	92316.63	117516.02	данные отсутствуют	данные отсутствуют
271	92321.1	117518.97	данные отсутствуют	данные отсутствуют
272	92323.48	117520.54	данные отсутствуют	данные отсутствуют
273	92323.74	117520.74	данные отсутствуют	данные отсутствуют
274	92338.96	117534.86	данные отсутствуют	данные отсутствуют
275	92339.26	117535.22	данные отсутствуют	данные отсутствуют
276	92339.48	117535.66	данные отсутствуют	данные отсутствуют
277	92340.1	117537.38	данные отсутствуют	данные отсутствуют
278	92340.53	117538.59	данные отсутствуют	данные отсутствуют
279	92341.69	117541.86	данные отсутствуют	данные отсутствуют
280	92342.17	117541.71	данные отсутствуют	данные отсутствуют
281	92342.67	117541.68	данные отсутствуют	данные отсутствуют
Государственный регистратор				ФГИС ЕГРН
полное наименование должности			подпись	инициалы, фамилия

М.П.

Выписка из Единого государственного реестра недвижимости об объекте недвижимости
Сведения о частях земельного участка

Земельный участок			
(вид объекта недвижимости)			
Лист № ___ Раздела 4.2	Всего листов раздела 4.2 : ___	Всего разделов: ___	Всего листов выписки: ___
11.01.2023 № 99/2023/514534023			
Кадастровый номер:		78:31:0001518:23	

Номер точки	Координаты, м		Описание закрепления на местности	Средняя квадратическая погрешность определения координат характерных точек границы части земельного участка, м
	X	Y		
1	2	3	4	5
282	92343.17	117541.79	данные отсутствуют	данные отсутствуют
283	92343.62	117542.01	данные отсутствуют	данные отсутствуют
284	92344.01	117542.33	данные отсутствуют	данные отсутствуют
285	92344.31	117542.75	данные отсутствуют	данные отсутствуют
286	92343.06	117543.5	данные отсутствуют	данные отсутствуют
287	92343.23	117543.84	данные отсутствуют	данные отсутствуют
288	92339.88	117546.32	данные отсутствуют	данные отсутствуют
289	92339.38	117546.09	данные отсутствуют	данные отсутствуют
290	92338.97	117545.74	данные отсутствуют	данные отсутствуют
291	92338.66	117545.29	данные отсутствуют	данные отсутствуют
292	92338.49	117544.79	данные отсутствуют	данные отсутствуют
293	92336.76	117539.93	данные отсутствуют	данные отсутствуют
294	92336.32	117538.71	данные отсутствуют	данные отсутствуют
295	92335.88	117537.46	данные отсутствуют	данные отсутствуют
296	92321.14	117523.79	данные отсутствуют	данные отсутствуют
297	92318.9	117522.31	данные отсутствуют	данные отсутствуют
298	92314.44	117519.37	данные отсутствуют	данные отсутствуют
Государственный регистратор				ФГИС ЕГРН
полное наименование должности			подпись	инициалы, фамилия

М.П.

Выписка из Единого государственного реестра недвижимости об объекте недвижимости
Сведения о частях земельного участка

Земельный участок			
(вид объекта недвижимости)			
Лист № ___ Раздела 4.2	Всего листов раздела 4.2 : ___	Всего разделов: ___	Всего листов выписки: ___
11.01.2023 № 99/2023/514534023			
Кадастровый номер:		78:31:0001518:23	

Номер точки	Координаты, м		Описание закрепления на местности	Средняя квадратическая погрешность определения координат характерных точек границы части земельного участка, м
	X	Y		
1	2	3	4	5
299	92311.81	117517.64	данные отсутствуют	данные отсутствуют
300	92311.41	117517.3	данные отсутствуют	данные отсутствуют
301	92311.12	117516.87	данные отсутствуют	данные отсутствуют
302	92310.96	117516.39	данные отсутствуют	данные отсутствуют
303	92307.83	117501.9	данные отсутствуют	данные отсутствуют
304	92307.18	117499.12	данные отсутствуют	данные отсутствуют
305	92307.06	117498.56	данные отсутствуют	данные отсутствуют
306	92306.51	117496.18	данные отсутствуют	данные отсутствуют
307	92305.18	117494.94	данные отсутствуют	данные отсутствуют
308	92298.47	117488.95	данные отсутствуют	данные отсутствуют
309	92288.58	117480.12	данные отсутствуют	данные отсутствуют
310	92276.46	117469.32	данные отсутствуют	данные отсутствуют
311	92273.82	117467.82	данные отсутствуют	данные отсутствуют
312	92273.24	117467.58	данные отсутствуют	данные отсутствуют
313	92273.04	117468.01	данные отсутствуют	данные отсутствуют
314	92272.75	117468.39	данные отсутствуют	данные отсутствуют
315	92272.2	117466.84	данные отсутствуют	данные отсутствуют
Государственный регистратор				ФГИС ЕГРН
полное наименование должности			подпись	инициалы, фамилия

М.П.

Выписка из Единого государственного реестра недвижимости об объекте недвижимости
Сведения о частях земельного участка

Земельный участок			
(вид объекта недвижимости)			
Лист № __ Раздела 4.2	Всего листов раздела 4.2 : __	Всего разделов: __	Всего листов выписки: __
11.01.2023 № 99/2023/514534023			
Кадастровый номер:		78:31:0001518:23	

Номер точки	Координаты, м		Описание закрепления на местности	Средняя квадратическая погрешность определения координат характерных точек границы части земельного участка, м
	X	Y		
1	2	3	4	5
316	92269.51	117467.76	данные отсутствуют	данные отсутствуют
317	92269.38	117467.41	данные отсутствуют	данные отсутствуют
318	92269.33	117467.04	данные отсутствуют	данные отсутствуют
319	92269.36	117466.68	данные отсутствуют	данные отсутствуют
320	92269.61	117465	данные отсутствуют	данные отсутствуют
321	92269.67	117463.95	данные отсутствуют	данные отсутствуют
322	92269.81	117463.47	данные отсутствуют	данные отсутствуют
323	92270.07	117463.05	данные отсутствуют	данные отсутствуют
324	92270.42	117462.7	данные отсутствуют	данные отсутствуют
325	92270.85	117462.45	данные отсутствуют	данные отсутствуют
326	92271.33	117462.32	данные отсутствуют	данные отсутствуют
327	92271.82	117462.31	данные отсутствуют	данные отсутствуют
328	92272.31	117462.42	данные отсутствуют	данные отсутствуют
329	92274.05	117463.35	данные отсутствуют	данные отсутствуют
330	92275.78	117464.34	данные отсутствуют	данные отсутствуют
331	92278.61	117465.94	данные отсутствуют	данные отсутствуют
332	92278.96	117466.19	данные отсутствуют	данные отсутствуют

Государственный регистратор		ФГИС ЕГРН
полное наименование должности	подпись	инициалы, фамилия

М.П.

Выписка из Единого государственного реестра недвижимости об объекте недвижимости
Сведения о частях земельного участка

Земельный участок			
(вид объекта недвижимости)			
Лист № ___ Раздела 4.2	Всего листов раздела 4.2 : ___	Всего разделов: ___	Всего листов выписки: ___
11.01.2023 № 99/2023/514534023			
Кадастровый номер:		78:31:0001518:23	

Номер точки	Координаты, м		Описание закрепления на местности	Средняя квадратическая погрешность определения координат характерных точек границы части земельного участка, м
	X	Y		
1	2	3	4	5
333	92291.24	117477.14	данные отсутствуют	данные отсутствуют
334	92301.13	117485.97	данные отсутствуют	данные отсутствуют
335	92307.86	117491.97	данные отсутствуют	данные отсутствуют
336	92309.69	117493.68	данные отсутствуют	данные отсутствуют
337	92309.94	117493.97	данные отсутствуют	данные отсутствуют
338	92310.14	117494.31	данные отсутствуют	данные отсутствуют
339	92310.27	117494.69	данные отсутствуют	данные отсутствуют
340	92310.96	117497.67	данные отсутствуют	данные отсутствуют
341	92310.99	117497.82	данные отсутствуют	данные отсутствуют
342	92311.33	117497.61	данные отсутствуют	данные отсутствуют
343	92311.71	117497.47	данные отсутствуют	данные отсутствуют
344	92312.15	117498.71	данные отсутствуют	данные отсутствуют
345	92352.2	117580.93	данные отсутствуют	данные отсутствуют
346	92348.35	117582.1	данные отсутствуют	данные отсутствуют
347	92345.84	117576.1	данные отсутствуют	данные отсутствуют
348	92345.71	117575.7	данные отсутствуют	данные отсутствуют
349	92345.68	117575.29	данные отсутствуют	данные отсутствуют
Государственный регистратор				ФГИС ЕГРН
полное наименование должности			подпись	инициалы, фамилия

М.П.

Выписка из Единого государственного реестра недвижимости об объекте недвижимости
Сведения о частях земельного участка

Земельный участок			
(вид объекта недвижимости)			
Лист № ___ Раздела 4.2	Всего листов раздела 4.2 : ___	Всего разделов: ___	Всего листов выписки: ___
11.01.2023 № 99/2023/514534023			
Кадастровый номер:		78:31:0001518:23	

Номер точки	Координаты, м		Описание закрепления на местности	Средняя квадратическая погрешность определения координат характерных точек границы части земельного участка, м
	X	Y		
1	2	3	4	5
350	92345.76	117571.7	данные отсутствуют	данные отсутствуют
351	92345.79	117569.98	данные отсутствуют	данные отсутствуют
352	92345.09	117567.86	данные отсутствуют	данные отсутствуют
353	92346.96	117567.12	данные отсутствуют	данные отсутствуют
354	92346.31	117565.49	данные отсутствуют	данные отсутствуют
355	92346.83	117565.36	данные отсутствуют	данные отсутствуют
356	92347.37	117565.38	данные отсутствуют	данные отсутствуют
357	92347.88	117565.54	данные отсутствуют	данные отсутствуют
358	92348.34	117565.83	данные отсутствуют	данные отсутствуют
359	92348.69	117566.24	данные отсутствуют	данные отсутствуют
360	92348.93	117566.73	данные отсутствуют	данные отсутствуют
361	92349.7	117569.04	данные отсутствуют	данные отсутствуют
362	92349.79	117569.67	данные отсутствуют	данные отсутствуют
363	92349.79	117570.32	данные отсутствуют	данные отсутствуют
364	92349.76	117571.78	данные отсутствуют	данные отсутствуют
365	92349.69	117574.95	данные отсутствуют	данные отсутствуют
366	92208.26	117502.48	данные отсутствуют	данные отсутствуют
Государственный регистратор				ФГИС ЕГРН
полное наименование должности			подпись	инициалы, фамилия

М.П.

Выписка из Единого государственного реестра недвижимости об объекте недвижимости
Сведения о частях земельного участка

Земельный участок			
(вид объекта недвижимости)			
Лист № ___ Раздела 4.2	Всего листов раздела 4.2 : ___	Всего разделов: ___	Всего листов выписки: ___
11.01.2023 № 99/2023/514534023			
Кадастровый номер:		78:31:0001518:23	

Номер точки	Координаты, м		Описание закрепления на местности	Средняя квадратическая погрешность определения координат характерных точек границы части земельного участка, м
	X	Y		
1	2	3	4	5
367	92208.44	117502.94	данные отсутствуют	данные отсутствуют
368	92208.49	117503.3	данные отсутствуют	данные отсутствуют
369	92208.41	117503.67	данные отсутствуют	данные отсутствуют
370	92208.21	117503.98	данные отсутствуют	данные отсутствуют
371	92207.91	117504.2	данные отсутствуют	данные отсутствуют
372	92206.58	117504.8	данные отсутствуют	данные отсутствуют
373	92206.51	117504.83	данные отсутствуют	данные отсутствуют
374	92206.12	117504.96	данные отсутствуют	данные отсутствуют
375	92257.58	117620.14	данные отсутствуют	данные отсутствуют
376	92255.62	117621.02	данные отсутствуют	данные отсутствуют
377	92254.91	117619	данные отсутствуют	данные отсутствуют
378	92253.13	117613.88	данные отсутствуют	данные отсутствуют
379	92252.83	117613.01	данные отсутствуют	данные отсутствуют
380	92252.46	117611.96	данные отсутствуют	данные отсутствуют
381	92250.37	117612.73	данные отсутствуют	данные отсутствуют
382	92249.98	117612.8	данные отсутствуют	данные отсутствуют
383	92249.59	117612.77	данные отсутствуют	данные отсутствуют
Государственный регистратор				ФГИС ЕГРН
полное наименование должности			подпись	инициалы, фамилия

М.П.

Выписка из Единого государственного реестра недвижимости об объекте недвижимости
Сведения о частях земельного участка

Земельный участок			
(вид объекта недвижимости)			
Лист № ___ Раздела 4.2	Всего листов раздела 4.2 : ___	Всего разделов: ___	Всего листов выписки: ___
11.01.2023 № 99/2023/514534023			
Кадастровый номер:		78:31:0001518:23	

Номер точки	Координаты, м		Описание закрепления на местности	Средняя квадратическая погрешность определения координат характерных точек границы части земельного участка, м
	X	Y		
1	2	3	4	5
384	92249.23	117612.62	данные отсутствуют	данные отсутствуют
385	92248.93	117612.37	данные отсутствуют	данные отсутствуют
386	92248.71	117612.02	данные отсутствуют	данные отсутствуют
387	92245.33	117604.15	данные отсутствуют	данные отсутствуют
388	92251.67	117622.78	данные отсутствуют	данные отсутствуют
389	92249.58	117623.72	данные отсутствуют	данные отсутствуют
390	92240.07	117595.76	данные отсутствуют	данные отсутствуют
391	92238.49	117596.36	данные отсутствуют	данные отсутствуют
392	92237.56	117593.83	данные отсутствуют	данные отсутствуют
393	92241.4	117592.32	данные отсутствуют	данные отсутствуют
394	92241.87	117592.21	данные отсутствуют	данные отсутствуют
395	92242.36	117592.26	данные отсутствуют	данные отсутствуют
396	92242.81	117592.46	данные отсутствуют	данные отсутствуют
397	92243.17	117592.79	данные отсутствуют	данные отсутствуют
398	92243.41	117593.22	данные отсутствуют	данные отсутствуют
399	92244.09	117595.06	данные отсутствуют	данные отсутствуют
400	92245.63	117599.29	данные отсутствуют	данные отсутствуют
Государственный регистратор				ФГИС ЕГРН
полное наименование должности			подпись	инициалы, фамилия

М.П.

Выписка из Единого государственного реестра недвижимости об объекте недвижимости
Сведения о частях земельного участка

Земельный участок			
(вид объекта недвижимости)			
Лист № ___ Раздела 4.2	Всего листов раздела 4.2 : ___	Всего разделов: ___	Всего листов выписки: ___
11.01.2023 № 99/2023/514534023			
Кадастровый номер:		78:31:0001518:23	

Номер точки	Координаты, м		Описание закрепления на местности	Средняя квадратическая погрешность определения координат характерных точек границы части земельного участка, м
	X	Y		
1	2	3	4	5
401	92245.97	117600.2	данные отсутствуют	данные отсутствуют
402	92250.36	117610.45	данные отсутствуют	данные отсутствуют
403	92252.5	117609.67	данные отсутствуют	данные отсутствуют
404	92252.91	117609.6	данные отсутствуют	данные отсутствуют
405	92253.33	117609.67	данные отсутствуют	данные отсутствуют
406	92253.7	117609.85	данные отсутствуют	данные отсутствуют
407	92254.01	117610.15	данные отсутствуют	данные отсутствуют
408	92254.2	117610.47	данные отсутствуют	данные отсутствуют
409	92254.85	117612.31	данные отсутствуют	данные отсутствуют
410	92255.15	117613.17	данные отсутствуют	данные отсутствуют
411	92256.93	117618.29	данные отсутствуют	данные отсутствуют
412	92356.39	117611.51	данные отсутствуют	данные отсутствуют
413	92357.79	117614.83	данные отсутствуют	данные отсутствуют
414	92355.09	117620.88	данные отсутствуют	данные отсутствуют
415	92318.39	117636.43	данные отсутствуют	данные отсутствуют
416	92318.14	117635.85	данные отсутствуют	данные отсутствуют
417	92318.05	117635.48	данные отсутствуют	данные отсутствуют

Государственный регистратор		ФГИС ЕГРН
полное наименование должности	подпись	инициалы, фамилия

М.П.

Выписка из Единого государственного реестра недвижимости об объекте недвижимости
Сведения о частях земельного участка

Земельный участок			
(вид объекта недвижимости)			
Лист № ___ Раздела 4.2	Всего листов раздела 4.2 : ___	Всего разделов: ___	Всего листов выписки: ___
11.01.2023 № 99/2023/514534023			
Кадастровый номер:		78:31:0001518:23	

Номер точки	Координаты, м		Описание закрепления на местности	Средняя квадратическая погрешность определения координат характерных точек границы части земельного участка, м
	X	Y		
1	2	3	4	5
418	92318.08	117635.11	данные отсутствуют	данные отсутствуют
419	92318.22	117634.76	данные отсутствуют	данные отсутствуют
420	92318.46	117634.48	данные отсутствуют	данные отсутствуют
421	92318.78	117634.28	данные отсутствуют	данные отсутствуют
422	92323.19	117632.42	данные отсутствуют	данные отсутствуют
423	92353.29	117619.66	данные отсутствуют	данные отсутствуют
424	92356.16	117613.22	данные отсутствуют	данные отсутствуют
425	92356.17	117613.14	данные отсутствуют	данные отсутствуют
426	92356.24	117612.41	данные отсутствуют	данные отсутствуют
427	92356.27	117612.1	данные отсутствуют	данные отсутствуют
428	92356.28	117612.05	данные отсутствуют	данные отсутствуют
429	92356.29	117611.99	данные отсутствуют	данные отсутствуют
430	92309.68	117424.41	данные отсутствуют	данные отсутствуют
431	92316.27	117427.82	данные отсутствуют	данные отсутствуют
432	92317.27	117428.31	данные отсутствуют	данные отсутствуют
433	92317.35	117428.35	данные отсутствуют	данные отсутствуют
434	92322.41	117431.36	данные отсутствуют	данные отсутствуют
Государственный регистратор				ФГИС ЕГРН
полное наименование должности			подпись	инициалы, фамилия

М.П.

Выписка из Единого государственного реестра недвижимости об объекте недвижимости
Сведения о частях земельного участка

Земельный участок			
(вид объекта недвижимости)			
Лист № ___ Раздела 4.2	Всего листов раздела 4.2 : ___	Всего разделов: ___	Всего листов выписки: ___
11.01.2023 № 99/2023/514534023			
Кадастровый номер:		78:31:0001518:23	

Номер точки	Координаты, м		Описание закрепления на местности	Средняя квадратическая погрешность определения координат характерных точек границы части земельного участка, м
	X	Y		
1	2	3	4	5
435	92322.48	117431.41	данные отсутствуют	данные отсутствуют
436	92323.41	117432.08	данные отсутствуют	данные отсутствуют
437	92323.48	117432.13	данные отсутствуют	данные отсутствуют
438	92323.74	117432.48	данные отсутствуют	данные отсутствуют
439	92333.9	117455.21	данные отсутствуют	данные отсутствуют
440	92335.78	117459.1	данные отсутствуют	данные отсутствуют
441	92338.5	117465.72	данные отсутствуют	данные отсутствуют
442	92338.65	117465.72	данные отсутствуют	данные отсутствуют
443	92338.93	117465.81	данные отсутствуют	данные отсутствуют
444	92339.18	117465.99	данные отсутствуют	данные отсутствуют
445	92339.37	117466.24	данные отсутствуют	данные отсутствуют
446	92339.72	117467.15	данные отсутствуют	данные отсутствуют
447	92340.26	117468.47	данные отсутствуют	данные отсутствуют
448	92340.41	117468.83	данные отсутствуют	данные отсутствуют
449	92342.03	117468.24	данные отсутствуют	данные отсутствуют
450	92344.94	117467.11	данные отсутствуют	данные отсутствуют
451	92344.35	117465.93	данные отсутствуют	данные отсутствуют

Государственный регистратор		ФГИС ЕГРН
полное наименование должности	подпись	инициалы, фамилия

М.П.

Выписка из Единого государственного реестра недвижимости об объекте недвижимости
Сведения о частях земельного участка

Земельный участок			
(вид объекта недвижимости)			
Лист № __ Раздела 4.2	Всего листов раздела 4.2 : __	Всего разделов: __	Всего листов выписки: __
11.01.2023 № 99/2023/514534023			
Кадастровый номер:		78:31:0001518:23	

Номер точки	Координаты, м		Описание закрепления на местности	Средняя квадратическая погрешность определения координат характерных точек границы части земельного участка, м
	X	Y		
1	2	3	4	5
452	92343.31	117464.27	данные отсутствуют	данные отсутствуют
453	92337.15	117453.39	данные отсутствуют	данные отсутствуют
454	92324.79	117432.3	данные отсутствуют	данные отсутствуют
455	92322.73	117429.34	данные отсутствуют	данные отсутствуют
456	92322.28	117428.55	данные отсутствуют	данные отсутствуют
457	92321.97	117427.69	данные отсутствуют	данные отсутствуют
458	92321.8	117426.8	данные отсутствуют	данные отсутствуют
459	92321.8	117425.9	данные отсутствуют	данные отсутствуют
460	92321.86	117425.21	данные отсутствуют	данные отсутствуют
461	92324.25	117425.63	данные отсутствуют	данные отсутствуют
462	92324.22	117426.07	данные отсутствуют	данные отсутствуют
463	92324.24	117426.74	данные отсутствуют	данные отсутствуют
464	92324.41	117427.38	данные отсутствуют	данные отсутствуют
465	92324.73	117427.98	данные отсутствуют	данные отсутствуют
466	92326.84	117431.01	данные отсутствуют	данные отсутствуют
467	92340.01	117453.05	данные отсутствуют	данные отсутствуют
468	92341.76	117455.91	данные отсутствуют	данные отсутствуют
Государственный регистратор				ФГИС ЕГРН
полное наименование должности			подпись	инициалы, фамилия

М.П.

Выписка из Единого государственного реестра недвижимости об объекте недвижимости
Сведения о частях земельного участка

Земельный участок			
(вид объекта недвижимости)			
Лист № ___ Раздела 4.2	Всего листов раздела 4.2 : ___	Всего разделов: ___	Всего листов выписки: ___
11.01.2023 № 99/2023/514534023			
Кадастровый номер:		78:31:0001518:23	

Номер точки	Координаты, м		Описание закрепления на местности	Средняя квадратическая погрешность определения координат характерных точек границы части земельного участка, м
	X	Y		
1	2	3	4	5
469	92341.79	117455.97	данные отсутствуют	данные отсутствуют
470	92345.42	117463.06	данные отсутствуют	данные отсутствуют
471	92347.33	117466.17	данные отсутствуют	данные отсутствуют
472	92347.35	117466.17	данные отсутствуют	данные отсутствуют
473	92347.72	117466.09	данные отсутствуют	данные отсутствуют
474	92348.11	117466.11	данные отсутствуют	данные отсутствуют
475	92348.47	117466.23	данные отсутствуют	данные отсутствуют
476	92348.79	117466.45	данные отсутствуют	данные отсутствуют
477	92349.05	117466.75	данные отсутствуют	данные отсутствуют
478	92354.07	117474.56	данные отсутствуют	данные отсутствуют
479	92354.08	117474.59	данные отсутствуют	данные отсутствуют
480	92356.55	117478.69	данные отсутствуют	данные отсутствуют
481	92356.6	117478.76	данные отсутствуют	данные отсутствуют
482	92356.68	117479.01	данные отсутствуют	данные отсутствуют
483	92356.7	117479.19	данные отсутствуют	данные отсутствуют
484	92357	117479.68	данные отсутствуют	данные отсутствуют
485	92361.62	117488.06	данные отсутствуют	данные отсутствуют
Государственный регистратор				ФГИС ЕГРН
полное наименование должности			подпись	инициалы, фамилия

М.П.

Выписка из Единого государственного реестра недвижимости об объекте недвижимости
Сведения о частях земельного участка

Земельный участок			
(вид объекта недвижимости)			
Лист № ___ Раздела 4.2	Всего листов раздела 4.2 : ___	Всего разделов: ___	Всего листов выписки: ___
11.01.2023 № 99/2023/514534023			
Кадастровый номер:		78:31:0001518:23	

Номер точки	Координаты, м		Описание закрепления на местности	Средняя квадратическая погрешность определения координат характерных точек границы части земельного участка, м
	X	Y		
1	2	3	4	5
486	92378.23	117514.02	данные отсутствуют	данные отсутствуют
487	92393.09	117536.74	данные отсутствуют	данные отсутствуют
488	92393.11	117536.78	данные отсутствуют	данные отсутствуют
489	92393.33	117537.14	данные отсутствуют	данные отсутствуют
490	92395.27	117540.27	данные отсутствуют	данные отсутствуют
491	92401.29	117549.6	данные отсутствуют	данные отсутствуют
492	92401.3	117549.61	данные отсутствуют	данные отсутствуют
493	92401.49	117549.91	данные отсутствуют	данные отсутствуют
494	92401.52	117549.96	данные отсутствуют	данные отсутствуют
495	92408.94	117563.2	данные отсутствуют	данные отсутствуют
496	92410.77	117565.94	данные отсутствуют	данные отсутствуют
497	92410.93	117566.27	данные отсутствуют	данные отсутствуют
498	92410.98	117566.65	данные отсутствуют	данные отсутствуют
499	92410.92	117567.02	данные отсутствуют	данные отсутствуют
500	92410.58	117567.57	данные отсутствуют	данные отсутствуют
501	92408.98	117569.5	данные отсутствуют	данные отсутствуют
502	92404.26	117572.19	данные отсутствуют	данные отсутствуют

Государственный регистратор		ФГИС ЕГРН
полное наименование должности	подпись	инициалы, фамилия

М.П.

Выписка из Единого государственного реестра недвижимости об объекте недвижимости
Сведения о частях земельного участка

Земельный участок			
(вид объекта недвижимости)			
Лист № ___ Раздела 4.2	Всего листов раздела 4.2 : ___	Всего разделов: ___	Всего листов выписки: ___
11.01.2023 № 99/2023/514534023			
Кадастровый номер:		78:31:0001518:23	

Номер точки	Координаты, м		Описание закрепления на местности	Средняя квадратическая погрешность определения координат характерных точек границы части земельного участка, м
	X	Y		
1	2	3	4	5
503	92404.31	117571.89	данные отсутствуют	данные отсутствуют
504	92404.45	117571.62	данные отсутствуют	данные отсутствуют
505	92405.26	117570.63	данные отсутствуют	данные отсутствуют
506	92405.96	117569.79	данные отсутствуют	данные отсутствуют
507	92399.91	117559.48	данные отсутствуют	данные отсутствуют
508	92374.89	117517.29	данные отсутствуют	данные отсутствуют
509	92350.02	117475.38	данные отсутствуют	данные отсутствуют
510	92346.01	117469.14	данные отсутствуют	данные отсутствуют
511	92342.85	117470.37	данные отсутствуют	данные отсутствуют
512	92342.83	117470.38	данные отсутствуют	данные отсутствуют
513	92340.49	117471.23	данные отсутствуют	данные отсутствуют
514	92340.03	117471.32	данные отсутствуют	данные отсутствуют
515	92339.56	117471.26	данные отсутствуют	данные отсутствуют
516	92339.14	117471.07	данные отсутствуют	данные отсутствуют
517	92338.8	117470.76	данные отсутствуют	данные отсутствуют
518	92338.75	117470.69	данные отсутствуют	данные отсутствуют
519	92338.59	117470.39	данные отсутствуют	данные отсутствуют

Государственный регистратор		ФГИС ЕГРН
полное наименование должности	подпись	инициалы, фамилия

М.П.

Выписка из Единого государственного реестра недвижимости об объекте недвижимости
Сведения о частях земельного участка

Земельный участок			
(вид объекта недвижимости)			
Лист № ___ Раздела 4.2	Всего листов раздела 4.2 : ___	Всего разделов: ___	Всего листов выписки: ___
11.01.2023 № 99/2023/514534023			
Кадастровый номер:		78:31:0001518:23	

Номер точки	Координаты, м		Описание закрепления на местности	Средняя квадратическая погрешность определения координат характерных точек границы части земельного участка, м
	X	Y		
1	2	3	4	5
520	92338.2	117469.45	данные отсутствуют	данные отсутствуют
521	92337.42	117468.29	данные отсутствуют	данные отсутствуют
522	92337.33	117468.12	данные отсутствуют	данные отсутствуют
523	92336.66	117466.86	данные отсутствуют	данные отсутствуют
524	92333.85	117460.03	данные отсутствуют	данные отсутствуют
525	92331.96	117456.12	данные отсутствуют	данные отсутствуют
526	92331.95	117456.1	данные отсутствуют	данные отсутствуют
527	92321.91	117433.64	данные отсутствуют	данные отсутствуют
528	92321.27	117433.18	данные отсутствуют	данные отсутствуют
529	92316.3	117430.21	данные отсутствуют	данные отсутствуют
530	92315.32	117429.74	данные отсутствуют	данные отсутствуют
531	92307.14	117425.5	данные отсутствуют	данные отсутствуют
532	92303.95	117426.99	данные отсутствуют	данные отсутствуют
533	92300.96	117428.04	данные отсутствуют	данные отсутствуют
534	92300.6	117428.04	данные отсутствуют	данные отсутствуют
535	92299.33	117427.93	данные отсутствуют	данные отсутствуют
536	92407.67	117567.74	данные отсутствуют	данные отсутствуют
Государственный регистратор				ФГИС ЕГРН
полное наименование должности			подпись	инициалы, фамилия

М.П.

Выписка из Единого государственного реестра недвижимости об объекте недвижимости
Сведения о частях земельного участка

Земельный участок			
(вид объекта недвижимости)			
Лист № ___ Раздела 4.2	Всего листов раздела 4.2 : ___	Всего разделов: ___	Всего листов выписки: ___
11.01.2023 № 99/2023/514534023			
Кадастровый номер:		78:31:0001518:23	

Номер точки	Координаты, м		Описание закрепления на местности	Средняя квадратическая погрешность определения координат характерных точек границы части земельного участка, м
	X	Y		
1	2	3	4	5
537	92408.62	117566.58	данные отсутствуют	данные отсутствуют
538	92407.09	117564.28	данные отсутствуют	данные отсутствуют
539	92399.67	117551.03	данные отсутствуют	данные отсутствуют
540	92399.49	117550.76	данные отсутствуют	данные отсутствуют
541	92393.47	117541.43	данные отсутствуют	данные отсутствуют
542	92391.5	117538.26	данные отсутствуют	данные отсутствуют
543	92391.49	117538.24	данные отсутствуют	данные отсутствуют
544	92391.29	117537.89	данные отсутствуют	данные отсутствуют
545	92377.49	117516.8	данные отсутствуют	данные отсутствуют
546	92402.01	117558.22	данные отсутствуют	данные отсутствуют
547	92287.09	117432.1	данные отсутствуют	данные отсутствуют
548	92297.6	117428.52	данные отсутствуют	данные отсутствуют
549	92293.64	117430.64	данные отсутствуют	данные отсутствуют
550	92293.31	117430.77	данные отсутствуют	данные отсутствуют
551	92292.99	117430.82	данные отсутствуют	данные отсутствуют
552	92292.21	117431.23	данные отсутствуют	данные отсутствуют
553	92292.03	117431.3	данные отсутствуют	данные отсутствуют
Государственный регистратор				ФГИС ЕГРН
полное наименование должности			подпись	инициалы, фамилия

М.П.

Сведения о частях земельного участка

Земельный участок			
(вид объекта недвижимости)			
Лист № ___ Раздела 4.2	Всего листов раздела 4.2 : ___	Всего разделов: ___	Всего листов выписки: ___
11.01.2023 № 99/2023/514534023			
Кадастровый номер:		78:31:0001518:23	

Номер точки	Координаты, м		Описание закрепления на местности	Средняя квадратическая погрешность определения координат характерных точек границы части земельного участка, м
	X	Y		
1	2	3	4	5
554	92288.48	117432.39	данные отсутствуют	данные отсутствуют
555	92288.01	117432.45	данные отсутствуют	данные отсутствуют
556	92287.55	117432.36	данные отсутствуют	данные отсутствуют
557	92287.14	117432.15	данные отсутствуют	данные отсутствуют
558	92238.55	117454.58	данные отсутствуют	данные отсутствуют
559	92246.55	117475.67	данные отсутствуют	данные отсутствуют
560	92241.72	117477.39	данные отсутствуют	данные отсутствуют
561	92230.85	117481.77	данные отсутствуют	данные отсутствуют
562	92222.38	117485.1	данные отсутствуют	данные отсутствуют
563	92215.9	117487.52	данные отсутствуют	данные отсутствуют
564	92208.15	117490.28	данные отсутствуют	данные отсутствуют
564	92208.15	117490.28	данные отсутствуют	данные отсутствуют
565	92206.27	117490.95	данные отсутствуют	данные отсутствуют
565	92206.27	117490.95	данные отсутствуют	данные отсутствуют
566	92202.35	117492.43	данные отсутствуют	данные отсутствуют
567	92202.09	117491.53	данные отсутствуют	данные отсутствуют
568	92280.85	117605.59	данные отсутствуют	данные отсутствуют
Государственный регистратор				ФГИС ЕГРН
полное наименование должности			подпись	инициалы, фамилия

М.П.

Выписка из Единого государственного реестра недвижимости об объекте недвижимости
Сведения о частях земельного участка

Земельный участок			
(вид объекта недвижимости)			
Лист № ___ Раздела 4.2	Всего листов раздела 4.2 : ___	Всего разделов: ___	Всего листов выписки: ___
11.01.2023 № 99/2023/514534023			
Кадастровый номер:		78:31:0001518:23	

Номер точки	Координаты, м		Описание закрепления на местности	Средняя квадратическая погрешность определения координат характерных точек границы части земельного участка, м
	X	Y		
1	2	3	4	5
569	92303.1	117581.07	данные отсутствуют	данные отсутствуют
570	92212.05	117501.06	данные отсутствуют	данные отсутствуют
571	92250.29	117445.46	данные отсутствуют	данные отсутствуют
571	92250.29	117445.46	данные отсутствуют	данные отсутствуют
572	92250.39	117445.94	данные отсутствуют	данные отсутствуют
572	92250.39	117445.94	данные отсутствуют	данные отсутствуют
573	92250.07	117447.2	данные отсутствуют	данные отсутствуют
573	92250.07	117447.2	данные отсутствуют	данные отсутствуют
574	92249.62	117447.68	данные отсутствуют	данные отсутствуют
574	92249.62	117447.68	данные отсутствуют	данные отсутствуют
575	92249.2	117447.94	данные отсутствуют	данные отсутствуют
575	92249.2	117447.94	данные отсутствуют	данные отсутствуют
576	92246.92	117448.81	данные отсутствуют	данные отсутствуют
576	92246.92	117448.81	данные отсутствуют	данные отсутствуют
577	92246.46	117448.85	данные отсутствуют	данные отсутствуют
577	92246.46	117448.85	данные отсутствуют	данные отсутствуют
578	92245.82	117448.84	данные отсутствуют	данные отсутствуют

Государственный регистратор		ФГИС ЕГРН
полное наименование должности	подпись	инициалы, фамилия

М.П.

Выписка из Единого государственного реестра недвижимости об объекте недвижимости
Сведения о частях земельного участка

Земельный участок			
(вид объекта недвижимости)			
Лист № __ Раздела 4.2	Всего листов раздела 4.2 : __	Всего разделов: __	Всего листов выписки: __
11.01.2023 № 99/2023/514534023			
Кадастровый номер:		78:31:0001518:23	

Номер точки	Координаты, м		Описание закрепления на местности	Средняя квадратическая погрешность определения координат характерных точек границы части земельного участка, м
	X	Y		
1	2	3	4	5
578	92245.82	117448.84	данные отсутствуют	данные отсутствуют
579	92241.34	117449.97	данные отсутствуют	данные отсутствуют
579	92241.34	117449.97	данные отсутствуют	данные отсутствуют
580	92235.97	117451.79	данные отсутствуют	данные отсутствуют
580	92235.97	117451.79	данные отсутствуют	данные отсутствуют
581	92234.02	117452.18	данные отсутствуют	данные отсутствуют
581	92234.02	117452.18	данные отсутствуют	данные отсутствуют
582	92233.43	117452.39	данные отсутствуют	данные отсутствуют
582	92233.43	117452.39	данные отсутствуют	данные отсутствуют
583	92232.01	117448.65	данные отсутствуют	данные отсутствуют
583	92232.01	117448.65	данные отсутствуют	данные отсутствуют
584	92232.62	117448.43	данные отсутствуют	данные отсутствуют
584	92232.62	117448.43	данные отсутствуют	данные отсутствуют
585	92234.76	117447.64	данные отсутствуют	данные отсутствуют
585	92234.76	117447.64	данные отсутствуют	данные отсутствуют
586	92235.25	117447.6	данные отсутствуют	данные отсутствуют
586	92235.25	117447.6	данные отсутствуют	данные отсутствуют
Государственный регистратор				ФГИС ЕГРН
полное наименование должности			подпись	инициалы, фамилия

М.П.

Выписка из Единого государственного реестра недвижимости об объекте недвижимости
Сведения о частях земельного участка

Земельный участок			
(вид объекта недвижимости)			
Лист № ___ Раздела 4.2	Всего листов раздела 4.2 : ___	Всего разделов: ___	Всего листов выписки: ___
11.01.2023 № 99/2023/514534023			
Кадастровый номер:		78:31:0001518:23	

Номер точки	Координаты, м		Описание закрепления на местности	Средняя квадратическая погрешность определения координат характерных точек границы части земельного участка, м
	X	Y		
1	2	3	4	5
587	92235.93	117447.72	данные отсутствуют	данные отсутствуют
587	92235.93	117447.72	данные отсутствуют	данные отсутствуют
588	92239.93	117446.23	данные отсутствуют	данные отсутствуют
588	92239.93	117446.23	данные отсутствуют	данные отсутствуют
589	92243.52	117444.83	данные отсутствуют	данные отсутствуют
589	92243.52	117444.83	данные отсутствуют	данные отсутствуют
590	92244.67	117444.37	данные отсутствуют	данные отсутствуют
590	92244.67	117444.37	данные отсутствуют	данные отсутствуют
591	92243.56	117441.14	данные отсутствуют	данные отсутствуют
591	92243.56	117441.14	данные отсутствуют	данные отсутствуют
592	92208.04	117486.22	данные отсутствуют	данные отсутствуют
592	92208.04	117486.22	данные отсутствуют	данные отсутствуют
593	92210.31	117486.4	данные отсутствуют	данные отсутствуют
593	92210.31	117486.4	данные отсутствуют	данные отсутствуют
594	92212.95	117487.39	данные отсутствуют	данные отсутствуют
594	92212.95	117487.39	данные отсутствуют	данные отсутствуют
595	92215.21	117489.08	данные отсутствуют	данные отсутствуют
Государственный регистратор				ФГИС ЕГРН
полное наименование должности			подпись	инициалы, фамилия

М.П.

Выписка из Единого государственного реестра недвижимости об объекте недвижимости
Сведения о частях земельного участка

Земельный участок			
(вид объекта недвижимости)			
Лист № ___ Раздела 4.2	Всего листов раздела 4.2 : ___	Всего разделов: ___	Всего листов выписки: ___
11.01.2023 № 99/2023/514534023			
Кадастровый номер:		78:31:0001518:23	

Номер точки	Координаты, м		Описание закрепления на местности	Средняя квадратическая погрешность определения координат характерных точек границы части земельного участка, м
	X	Y		
1	2	3	4	5
595	92215.21	117489.08	данные отсутствуют	данные отсутствуют
596	92216.91	117491.33	данные отсутствуют	данные отсутствуют
596	92216.91	117491.33	данные отсутствуют	данные отсутствуют
597	92217.55	117492.75	данные отсутствуют	данные отсутствуют
597	92217.55	117492.75	данные отсутствуют	данные отсутствуют
598	92219.58	117498.35	данные отсутствуют	данные отсутствуют
598	92219.58	117498.35	данные отсутствуют	данные отсутствуют
599	92220.16	117501.11	данные отсутствуют	данные отсутствуют
599	92220.16	117501.11	данные отсутствуют	данные отсутствуют
600	92219.94	117503.93	данные отсутствуют	данные отсутствуют
600	92219.94	117503.93	данные отсутствуют	данные отсутствуют
601	92218.95	117506.57	данные отсутствуют	данные отсутствуют
601	92218.95	117506.57	данные отсутствуют	данные отсутствуют
602	92217.26	117508.83	данные отсутствуют	данные отсутствуют
602	92217.26	117508.83	данные отсутствуют	данные отсутствуют
603	92215	117510.52	данные отсутствуют	данные отсутствуют
603	92215	117510.52	данные отсутствуют	данные отсутствуют
Государственный регистратор				ФГИС ЕГРН
полное наименование должности			подпись	инициалы, фамилия

М.П.

Выписка из Единого государственного реестра недвижимости об объекте недвижимости
Сведения о частях земельного участка

Земельный участок			
(вид объекта недвижимости)			
Лист № ___ Раздела 4.2	Всего листов раздела 4.2 : ___	Всего разделов: ___	Всего листов выписки: ___
11.01.2023 № 99/2023/514534023			
Кадастровый номер:		78:31:0001518:23	

Номер точки	Координаты, м		Описание закрепления на местности	Средняя квадратическая погрешность определения координат характерных точек границы части земельного участка, м
	X	Y		
1	2	3	4	5
604	92213.68	117511.13	данные отсутствуют	данные отсутствуют
604	92213.68	117511.13	данные отсутствуют	данные отсутствуют
605	92209.1	117512.84	данные отсутствуют	данные отсутствуют
605	92209.1	117512.84	данные отсутствуют	данные отсутствуют
606	92208.9	117512.88	данные отсутствуют	данные отсутствуют
606	92208.9	117512.88	данные отсутствуют	данные отсутствуют
607	92238.68	117595.69	данные отсутствуют	данные отсутствуют
607	92238.68	117595.69	данные отсутствуют	данные отсутствуют
607	92238.68	117595.69	данные отсутствуют	данные отсутствуют
607	92238.68	117595.69	данные отсутствуют	данные отсутствуют
608	92249.26	117623.86	данные отсутствуют	данные отсутствуют
608	92249.26	117623.86	данные отсутствуют	данные отсутствуют
608	92249.26	117623.86	данные отсутствуют	данные отсутствуют
608	92249.26	117623.86	данные отсутствуют	данные отсутствуют
609	92207.12	117502.9	данные отсутствуют	данные отсутствуют
609	92207.12	117502.9	данные отсутствуют	данные отсутствуют
609	92207.12	117502.9	данные отсутствуют	данные отсутствуют

Государственный регистратор		ФГИС ЕГРН
полное наименование должности	подпись	инициалы, фамилия

М.П.

Выписка из Единого государственного реестра недвижимости об объекте недвижимости
Сведения о частях земельного участка

Земельный участок			
(вид объекта недвижимости)			
Лист № ___ Раздела 4.2	Всего листов раздела 4.2 : ___	Всего разделов: ___	Всего листов выписки: ___
11.01.2023 № 99/2023/514534023			
Кадастровый номер:		78:31:0001518:23	

Номер точки	Координаты, м		Описание закрепления на местности	Средняя квадратическая погрешность определения координат характерных точек границы части земельного участка, м
	X	Y		
1	2	3	4	5
609	92207.12	117502.9	данные отсутствуют	данные отсутствуют
610	92205.19	117497.23	данные отсутствуют	данные отсутствуют
610	92205.19	117497.23	данные отсутствуют	данные отсутствуют
610	92205.19	117497.23	данные отсутствуют	данные отсутствуют
610	92205.19	117497.23	данные отсутствуют	данные отсутствуют
611	92202.15	117488.3	данные отсутствуют	данные отсутствуют
611	92202.15	117488.3	данные отсутствуют	данные отсутствуют
611	92202.15	117488.3	данные отсутствуют	данные отсутствуют
611	92202.15	117488.3	данные отсутствуют	данные отсутствуют
612	92341.03	117452.18	данные отсутствуют	данные отсутствуют
612	92341.03	117452.18	данные отсутствуют	данные отсутствуют
613	92331.72	117453.18	данные отсутствуют	данные отсутствуют
613	92331.72	117453.18	данные отсутствуют	данные отсутствуют
614	92322.18	117455.13	данные отсутствуют	данные отсутствуют
614	92322.18	117455.13	данные отсутствуют	данные отсутствуют
615	92311.66	117455.26	данные отсутствуют	данные отсутствуют
615	92311.66	117455.26	данные отсутствуют	данные отсутствуют
Государственный регистратор				ФГИС ЕГРН
полное наименование должности			подпись	инициалы, фамилия

М.П.

Выписка из Единого государственного реестра недвижимости об объекте недвижимости
Сведения о частях земельного участка

Земельный участок			
(вид объекта недвижимости)			
Лист № __ Раздела 4.2	Всего листов раздела 4.2 : __	Всего разделов: __	Всего листов выписки: __
11.01.2023 № 99/2023/514534023			
Кадастровый номер:		78:31:0001518:23	

Номер точки	Координаты, м		Описание закрепления на местности	Средняя квадратическая погрешность определения координат характерных точек границы части земельного участка, м
	X	Y		
1	2	3	4	5
616	92288.72	117463.38	данные отсутствуют	данные отсутствуют
616	92288.72	117463.38	данные отсутствуют	данные отсутствуют
617	92266.54	117470.79	данные отсутствуют	данные отсутствуют
617	92266.54	117470.79	данные отсутствуют	данные отсутствуют
618	92202.39	117494.36	данные отсутствуют	данные отсутствуют
618	92202.39	117494.36	данные отсутствуют	данные отсутствуют

Государственный регистратор		ФГИС ЕГРН
полное наименование должности	подпись	инициалы, фамилия

М.П.

Выписка из Единого государственного реестра недвижимости об объекте недвижимости
Сведения о частях земельного участка

Земельный участок				
(вид объекта недвижимости)				
Лист № ___ Раздела 4.2		Всего листов раздела 4.2 : ___		Всего разделов: ___
№ 11.01.2023 № 99/2023/514534023				
Кадастровый номер:			78:31:0001518:23	
Сведения о характерных точках границы части (частей) земельного участка				
Учетный номер части: 50				
Система координат: МСК-05				
Зона №				
Номер точки	Координаты, м		Описание закрепления на местности	Средняя квадратическая погрешность определения координат характерных точек границы части земельного участка, м
	X	Y		
1	2	3	4	5
1	92312.33	117423.51	данные отсутствуют	данные отсутствуют
1	92312.33	117423.51	данные отсутствуют	данные отсутствуют
1	92312.33	117423.51	данные отсутствуют	данные отсутствуют
1	92312.33	117423.51	данные отсутствуют	данные отсутствуют
1	92312.33	117423.51	данные отсутствуют	данные отсутствуют
1	92312.33	117423.51	данные отсутствуют	данные отсутствуют
2	92324.53	117425.68	данные отсутствуют	данные отсутствуют
2	92324.53	117425.68	данные отсутствуют	данные отсутствуют
2	92324.53	117425.68	данные отсутствуют	данные отсутствуют
2	92324.53	117425.68	данные отсутствуют	данные отсутствуют
2	92324.53	117425.68	данные отсутствуют	данные отсутствуют
3	92412.76	117567.35	данные отсутствуют	данные отсутствуют
4	92400.21	117574.49	данные отсутствуют	данные отсутствуют
5	92396.73	117570.14	данные отсутствуют	данные отсутствуют
6	92385.53	117572.7	данные отсутствуют	данные отсутствуют
7	92362.28	117578.01	данные отсутствуют	данные отсутствуют
Государственный регистратор			ФГИС ЕГРН	
полное наименование должности			подпись	
			инициалы, фамилия	

М.П.

Выписка из Единого государственного реестра недвижимости об объекте недвижимости
Сведения о частях земельного участка

Земельный участок			
(вид объекта недвижимости)			
Лист № ___ Раздела 4.2	Всего листов раздела 4.2 : ___	Всего разделов: ___	Всего листов выписки: ___
11.01.2023 № 99/2023/514534023			
Кадастровый номер:		78:31:0001518:23	

Номер точки	Координаты, м		Описание закрепления на местности	Средняя квадратическая погрешность определения координат характерных точек границы части земельного участка, м
	X	Y		
1	2	3	4	5
8	92355.5	117581	данные отсутствуют	данные отсутствуют
9	92355.08	117580.06	данные отсутствуют	данные отсутствуют
10	92344.51	117583.27	данные отсутствуют	данные отсутствуют
11	92359.54	117619	данные отсутствуют	данные отсутствуют
12	92310.61	117639.73	данные отсутствуют	данные отсутствуют
12	92310.61	117639.73	данные отсутствуют	данные отсутствуют
13	92297.16	117602.47	данные отсутствуют	данные отсутствуют
13	92297.16	117602.47	данные отсутствуют	данные отсутствуют
14	92248.92	117624.01	данные отсутствуют	данные отсутствуют
14	92248.92	117624.01	данные отсутствуют	данные отсутствуют
14	92248.92	117624.01	данные отсутствуют	данные отсутствуют
14	92248.92	117624.01	данные отсутствуют	данные отсутствуют
14	92248.92	117624.01	данные отсутствуют	данные отсутствуют
14	92248.92	117624.01	данные отсутствуют	данные отсутствуют
14	92248.92	117624.01	данные отсутствуют	данные отсутствуют
15	92246.46	117618.2	данные отсутствуют	данные отсутствуют
15	92246.46	117618.2	данные отсутствуют	данные отсутствуют

Государственный регистратор		ФГИС ЕГРН
полное наименование должности	подпись	инициалы, фамилия

М.П.

Выписка из Единого государственного реестра недвижимости об объекте недвижимости
Сведения о частях земельного участка

Земельный участок			
(вид объекта недвижимости)			
Лист № __ Раздела 4.2	Всего листов раздела 4.2 : __	Всего разделов: __	Всего листов выписки: __
11.01.2023 № 99/2023/514534023			
Кадастровый номер:		78:31:0001518:23	

Номер точки	Координаты, м		Описание закрепления на местности	Средняя квадратическая погрешность определения координат характерных точек границы части земельного участка, м
	X	Y		
1	2	3	4	5
15	92246.46	117618.2	данные отсутствуют	данные отсутствуют
15	92246.46	117618.2	данные отсутствуют	данные отсутствуют
15	92246.46	117618.2	данные отсутствуют	данные отсутствуют
15	92246.46	117618.2	данные отсутствуют	данные отсутствуют
15	92246.46	117618.2	данные отсутствуют	данные отсутствуют
16	92237.4	117593.38	данные отсутствуют	данные отсутствуют
16	92237.4	117593.38	данные отсутствуют	данные отсутствуют
16	92237.4	117593.38	данные отсутствуют	данные отсутствуют
16	92237.4	117593.38	данные отсутствуют	данные отсутствуют
16	92237.4	117593.38	данные отсутствуют	данные отсутствуют
16	92237.4	117593.38	данные отсутствуют	данные отсутствуют
16	92237.4	117593.38	данные отсутствуют	данные отсутствуют
16	92237.4	117593.38	данные отсутствуют	данные отсутствуют
17	92231.67	117577.33	данные отсутствуют	данные отсутствуют
17	92231.67	117577.33	данные отсутствуют	данные отсутствуют
17	92231.67	117577.33	данные отсутствуют	данные отсутствуют
17	92231.67	117577.33	данные отсутствуют	данные отсутствуют
17	92231.67	117577.33	данные отсутствуют	данные отсутствуют

Государственный регистратор		ФГИС ЕГРН
полное наименование должности	подпись	инициалы, фамилия

М.П.

Выписка из Единого государственного реестра недвижимости об объекте недвижимости
Сведения о частях земельного участка

Земельный участок			
(вид объекта недвижимости)			
Лист № ___ Раздела 4.2	Всего листов раздела 4.2 : ___	Всего разделов: ___	Всего листов выписки: ___
11.01.2023 № 99/2023/514534023			
Кадастровый номер:		78:31:0001518:23	

Номер точки	Координаты, м		Описание закрепления на местности	Средняя квадратическая погрешность определения координат характерных точек границы части земельного участка, м
	X	Y		
1	2	3	4	5
17	92231.67	117577.33	данные отсутствуют	данные отсутствуют
18	92229.87	117571.77	данные отсутствуют	данные отсутствуют
18	92229.87	117571.77	данные отсутствуют	данные отсутствуют
18	92229.87	117571.77	данные отсутствуют	данные отсутствуют
18	92229.87	117571.77	данные отсутствуют	данные отсутствуют
18	92229.87	117571.77	данные отсутствуют	данные отсутствуют
18	92229.87	117571.77	данные отсутствуют	данные отсутствуют
18	92229.87	117571.77	данные отсутствуют	данные отсутствуют
19	92216.77	117535.12	данные отсутствуют	данные отсутствуют
19	92216.77	117535.12	данные отсутствуют	данные отсутствуют
19	92216.77	117535.12	данные отсутствуют	данные отсутствуют
19	92216.77	117535.12	данные отсутствуют	данные отсутствуют
19	92216.77	117535.12	данные отсутствуют	данные отсутствуют
19	92216.77	117535.12	данные отсутствуют	данные отсутствуют
19	92216.77	117535.12	данные отсутствуют	данные отсутствуют
20	92216.57	117534.46	данные отсутствуют	данные отсутствуют
20	92216.57	117534.46	данные отсутствуют	данные отсутствуют
20	92216.57	117534.46	данные отсутствуют	данные отсутствуют
20	92216.57	117534.46	данные отсутствуют	данные отсутствуют

Государственный регистратор		ФГИС ЕГРН
полное наименование должности	подпись	инициалы, фамилия

М.П.

Выписка из Единого государственного реестра недвижимости об объекте недвижимости
Сведения о частях земельного участка

Земельный участок			
(вид объекта недвижимости)			
Лист № ___ Раздела 4.2	Всего листов раздела 4.2 : ___	Всего разделов: ___	Всего листов выписки: ___
11.01.2023 № 99/2023/514534023			
Кадастровый номер:		78:31:0001518:23	

Номер точки	Координаты, м		Описание закрепления на местности	Средняя квадратическая погрешность определения координат характерных точек границы части земельного участка, м
	X	Y		
1	2	3	4	5
20	92216.57	117534.46	данные отсутствуют	данные отсутствуют
20	92216.57	117534.46	данные отсутствуют	данные отсутствуют
21	92216.34	117534.54	данные отсутствуют	данные отсутствуют
21	92216.34	117534.54	данные отсутствуют	данные отсутствуют
21	92216.34	117534.54	данные отсутствуют	данные отсутствуют
21	92216.34	117534.54	данные отсутствуют	данные отсутствуют
21	92216.34	117534.54	данные отсутствуют	данные отсутствуют
21	92216.34	117534.54	данные отсутствуют	данные отсутствуют
21	92216.34	117534.54	данные отсутствуют	данные отсутствуют
21	92216.34	117534.54	данные отсутствуют	данные отсутствуют
22	92216.08	117533.69	данные отсутствуют	данные отсутствуют
22	92216.08	117533.69	данные отсутствуют	данные отсутствуют
22	92216.08	117533.69	данные отсутствуют	данные отсутствуют
22	92216.08	117533.69	данные отсутствуют	данные отсутствуют
22	92216.08	117533.69	данные отсутствуют	данные отсутствуют
22	92216.08	117533.69	данные отсутствуют	данные отсутствуют
22	92216.08	117533.69	данные отсутствуют	данные отсутствуют
22	92216.08	117533.69	данные отсутствуют	данные отсутствуют
23	92214.75	117530.27	данные отсутствуют	данные отсутствуют

Государственный регистратор		ФГИС ЕГРН
полное наименование должности	подпись	инициалы, фамилия

М.П.

Выписка из Единого государственного реестра недвижимости об объекте недвижимости
Сведения о частях земельного участка

Земельный участок			
(вид объекта недвижимости)			
Лист № __ Раздела 4.2	Всего листов раздела 4.2 : __	Всего разделов: __	Всего листов выписки: __
11.01.2023 № 99/2023/514534023			
Кадастровый номер:		78:31:0001518:23	

Номер точки	Координаты, м		Описание закрепления на местности	Средняя квадратическая погрешность определения координат характерных точек границы части земельного участка, м
	X	Y		
1	2	3	4	5
23	92214.75	117530.27	данные отсутствуют	данные отсутствуют
23	92214.75	117530.27	данные отсутствуют	данные отсутствуют
23	92214.75	117530.27	данные отсутствуют	данные отсутствуют
23	92214.75	117530.27	данные отсутствуют	данные отсутствуют
23	92214.75	117530.27	данные отсутствуют	данные отсутствуют
23	92214.75	117530.27	данные отсутствуют	данные отсутствуют
24	92214.5	117529.39	данные отсутствуют	данные отсутствуют
24	92214.5	117529.39	данные отсутствуют	данные отсутствуют
24	92214.5	117529.39	данные отсутствуют	данные отсутствуют
24	92214.5	117529.39	данные отсутствуют	данные отсутствуют
24	92214.5	117529.39	данные отсутствуют	данные отсутствуют
24	92214.5	117529.39	данные отсутствуют	данные отсутствуют
24	92214.5	117529.39	данные отсутствуют	данные отсутствуют
24	92214.5	117529.39	данные отсутствуют	данные отсутствуют
25	92214.69	117529.3	данные отсутствуют	данные отсутствуют
25	92214.69	117529.3	данные отсутствуют	данные отсутствуют
25	92214.69	117529.3	данные отсутствуют	данные отсутствуют
25	92214.69	117529.3	данные отсутствуют	данные отсутствуют

Государственный регистратор		ФГИС ЕГРН
полное наименование должности	подпись	инициалы, фамилия

М.П.

Выписка из Единого государственного реестра недвижимости об объекте недвижимости
Сведения о частях земельного участка

Земельный участок			
(вид объекта недвижимости)			
Лист № __ Раздела 4.2	Всего листов раздела 4.2 : __	Всего разделов: __	Всего листов выписки: __
11.01.2023 № 99/2023/514534023			
Кадастровый номер:		78:31:0001518:23	

Номер точки	Координаты, м		Описание закрепления на местности	Средняя квадратическая погрешность определения координат характерных точек границы части земельного участка, м
	X	Y		
1	2	3	4	5
25	92214.69	117529.3	данные отсутствуют	данные отсутствуют
25	92214.69	117529.3	данные отсутствуют	данные отсутствуют
25	92214.69	117529.3	данные отсутствуют	данные отсутствуют
26	92214.42	117528.67	данные отсутствуют	данные отсутствуют
26	92214.42	117528.67	данные отсутствуют	данные отсутствуют
26	92214.42	117528.67	данные отсутствуют	данные отсутствуют
26	92214.42	117528.67	данные отсутствуют	данные отсутствуют
26	92214.42	117528.67	данные отсутствуют	данные отсутствуют
26	92214.42	117528.67	данные отсутствуют	данные отсутствуют
26	92214.42	117528.67	данные отсутствуют	данные отсутствуют
26	92214.42	117528.67	данные отсутствуют	данные отсутствуют
26	92214.42	117528.67	данные отсутствуют	данные отсутствуют
27	92205.6	117503.47	данные отсутствуют	данные отсутствуют
27	92205.6	117503.47	данные отсутствуют	данные отсутствуют
27	92205.6	117503.47	данные отсутствуют	данные отсутствуют
27	92205.6	117503.47	данные отсутствуют	данные отсутствуют
27	92205.6	117503.47	данные отсутствуют	данные отсутствуют
27	92205.6	117503.47	данные отсутствуют	данные отсутствуют
27	92205.6	117503.47	данные отсутствуют	данные отсутствуют
Государственный регистратор				ФГИС ЕГРН
полное наименование должности			подпись	инициалы, фамилия

М.П.

Выписка из Единого государственного реестра недвижимости об объекте недвижимости
Сведения о частях земельного участка

Земельный участок			
(вид объекта недвижимости)			
Лист № ___ Раздела 4.2	Всего листов раздела 4.2 : ___	Всего разделов: ___	Всего листов выписки: ___
11.01.2023 № 99/2023/514534023			
Кадастровый номер:		78:31:0001518:23	

Номер точки	Координаты, м		Описание закрепления на местности	Средняя квадратическая погрешность определения координат характерных точек границы части земельного участка, м
	X	Y		
1	2	3	4	5
27	92205.6	117503.47	данные отсутствуют	данные отсутствуют
27	92205.6	117503.47	данные отсутствуют	данные отсутствуют
28	92210.18	117501.76	данные отсутствуют	данные отсутствуют
28	92210.18	117501.76	данные отсутствуют	данные отсутствуют
28	92210.18	117501.76	данные отсутствуют	данные отсутствуют
28	92210.18	117501.76	данные отсутствуют	данные отсутствуют
28	92210.18	117501.76	данные отсутствуют	данные отсутствуют
29	92208.15	117496.16	данные отсутствуют	данные отсутствуют
29	92208.15	117496.16	данные отсутствуют	данные отсутствуют
29	92208.15	117496.16	данные отсутствуют	данные отсутствуют
29	92208.15	117496.16	данные отсутствуют	данные отсутствуют
29	92208.15	117496.16	данные отсутствуют	данные отсутствуют
30	92203.58	117497.82	данные отсутствуют	данные отсутствуют
30	92203.58	117497.82	данные отсутствуют	данные отсутствуют
30	92203.58	117497.82	данные отсутствуют	данные отсутствуют
30	92203.58	117497.82	данные отсутствуют	данные отсутствуют
30	92203.58	117497.82	данные отсутствуют	данные отсутствуют
30	92203.58	117497.82	данные отсутствуют	данные отсутствуют

Государственный регистратор		ФГИС ЕГРН
полное наименование должности	подпись	инициалы, фамилия

М.П.

Выписка из Единого государственного реестра недвижимости об объекте недвижимости
Сведения о частях земельного участка

Земельный участок			
(вид объекта недвижимости)			
Лист № ____ Раздела 4.2	Всего листов раздела 4.2 : ____	Всего разделов: ____	Всего листов выписки: ____
11.01.2023 № 99/2023/514534023			
Кадастровый номер:		78:31:0001518:23	

Номер точки	Координаты, м		Описание закрепления на местности	Средняя квадратическая погрешность определения координат характерных точек границы части земельного участка, м
	X	Y		
1	2	3	4	5
30	92203.58	117497.82	данные отсутствуют	данные отсутствуют
30	92203.58	117497.82	данные отсутствуют	данные отсутствуют
30	92203.58	117497.82	данные отсутствуют	данные отсутствуют
31	92201.77	117492.55	данные отсутствуют	данные отсутствуют
31	92201.77	117492.55	данные отсутствуют	данные отсутствуют
31	92201.77	117492.55	данные отсутствуют	данные отсутствуют
31	92201.77	117492.55	данные отсутствуют	данные отсутствуют
31	92201.77	117492.55	данные отсутствуют	данные отсутствуют
31	92201.77	117492.55	данные отсутствуют	данные отсутствуют
31	92201.77	117492.55	данные отсутствуют	данные отсутствуют
31	92201.77	117492.55	данные отсутствуют	данные отсутствуют
31	92201.77	117492.55	данные отсутствуют	данные отсутствуют
31	92201.77	117492.55	данные отсутствуют	данные отсутствуют
31	92201.77	117492.55	данные отсутствуют	данные отсутствуют
31	92201.77	117492.55	данные отсутствуют	данные отсутствуют
31	92201.77	117492.55	данные отсутствуют	данные отсутствуют
31	92201.77	117492.55	данные отсутствуют	данные отсутствуют
31	92201.77	117492.55	данные отсутствуют	данные отсутствуют
31	92201.77	117492.55	данные отсутствуют	данные отсутствуют
31	92201.77	117492.55	данные отсутствуют	данные отсутствуют
32	92201.49	117491.75	данные отсутствуют	данные отсутствуют
32	92201.49	117491.75	данные отсутствуют	данные отсутствуют

Государственный регистратор		ФГИС ЕГРН
полное наименование должности	подпись	инициалы, фамилия

М.П.

Выписка из Единого государственного реестра недвижимости об объекте недвижимости
Сведения о частях земельного участка

Земельный участок			
(вид объекта недвижимости)			
Лист № <u> </u> Раздела <u>4.2</u>	Всего листов раздела <u>4.2</u> : <u> </u>	Всего разделов: <u> </u>	Всего листов выписки: <u> </u>
11.01.2023 № 99/2023/514534023			
Кадастровый номер:		78:31:0001518:23	

Номер точки	Координаты, м		Описание закрепления на местности	Средняя квадратическая погрешность определения координат характерных точек границы части земельного участка, м
	X	Y		
1	2	3	4	5
32	92201.49	117491.75	данные отсутствуют	данные отсутствуют
32	92201.49	117491.75	данные отсутствуют	данные отсутствуют
32	92201.49	117491.75	данные отсутствуют	данные отсутствуют
32	92201.49	117491.75	данные отсутствуют	данные отсутствуют
32	92201.49	117491.75	данные отсутствуют	данные отсутствуют
32	92201.49	117491.75	данные отсутствуют	данные отсутствуют
32	92201.49	117491.75	данные отсутствуют	данные отсутствуют
32	92201.49	117491.75	данные отсутствуют	данные отсутствуют
32	92201.49	117491.75	данные отсутствуют	данные отсутствуют
32	92201.49	117491.75	данные отсутствуют	данные отсутствуют
32	92201.49	117491.75	данные отсутствуют	данные отсутствуют
32	92201.49	117491.75	данные отсутствуют	данные отсутствуют
32	92201.49	117491.75	данные отсутствуют	данные отсутствуют
32	92201.49	117491.75	данные отсутствуют	данные отсутствуют
33	92200.48	117488.88	данные отсутствуют	данные отсутствуют
33	92200.48	117488.88	данные отсутствуют	данные отсутствуют
33	92200.48	117488.88	данные отсутствуют	данные отсутствуют
33	92200.48	117488.88	данные отсутствуют	данные отсутствуют
33	92200.48	117488.88	данные отсутствуют	данные отсутствуют
33	92200.48	117488.88	данные отсутствуют	данные отсутствуют
Государственный регистратор				ФГИС ЕГРН
полное наименование должности			подпись	инициалы, фамилия

М.П.

Выписка из Единого государственного реестра недвижимости об объекте недвижимости
Сведения о частях земельного участка

Земельный участок			
(вид объекта недвижимости)			
Лист № ___ Раздела 4.2	Всего листов раздела 4.2 : ___	Всего разделов: ___	Всего листов выписки: ___
11.01.2023 № 99/2023/514534023			
Кадастровый номер:		78:31:0001518:23	

Номер точки	Координаты, м		Описание закрепления на местности	Средняя квадратическая погрешность определения координат характерных точек границы части земельного участка, м
	X	Y		
1	2	3	4	5
33	92200.48	117488.88	данные отсутствуют	данные отсутствуют
33	92200.48	117488.88	данные отсутствуют	данные отсутствуют
33	92200.48	117488.88	данные отсутствуют	данные отсутствуют
33	92200.48	117488.88	данные отсутствуют	данные отсутствуют
33	92200.48	117488.88	данные отсутствуют	данные отсутствуют
33	92200.48	117488.88	данные отсутствуют	данные отсутствуют
34	92201.11	117488.67	данные отсутствуют	данные отсутствуют
34	92201.11	117488.67	данные отсутствуют	данные отсутствуют
34	92201.11	117488.67	данные отсутствуют	данные отсутствуют
34	92201.11	117488.67	данные отсутствуют	данные отсутствуют
34	92201.11	117488.67	данные отсутствуют	данные отсутствуют
34	92201.11	117488.67	данные отсутствуют	данные отсутствуют
34	92201.11	117488.67	данные отсутствуют	данные отсутствуют
34	92201.11	117488.67	данные отсутствуют	данные отсутствуют
34	92201.11	117488.67	данные отсутствуют	данные отсутствуют
34	92201.11	117488.67	данные отсутствуют	данные отсутствуют
34	92201.11	117488.67	данные отсутствуют	данные отсутствуют

Государственный регистратор		ФГИС ЕГРН
полное наименование должности	подпись	инициалы, фамилия

М.П.

Сведения о частях земельного участка

Земельный участок			
(вид объекта недвижимости)			
Лист № ___ Раздела 4.2	Всего листов раздела 4.2 : ___	Всего разделов: ___	Всего листов выписки: ___
11.01.2023 № 99/2023/514534023			
Кадастровый номер:		78:31:0001518:23	

Номер точки	Координаты, м		Описание закрепления на местности	Средняя квадратическая погрешность определения координат характерных точек границы части земельного участка, м
	X	Y		
1	2	3	4	5
34	92201.11	117488.67	данные отсутствуют	данные отсутствуют
35	92225.16	117480.17	данные отсутствуют	данные отсутствуют
35	92225.16	117480.17	данные отсутствуют	данные отсутствуют
35	92225.16	117480.17	данные отсутствуют	данные отсутствуют
35	92225.16	117480.17	данные отсутствуют	данные отсутствуют
35	92225.16	117480.17	данные отсутствуют	данные отсутствуют
35	92225.16	117480.17	данные отсутствуют	данные отсутствуют
35	92225.16	117480.17	данные отсутствуют	данные отсутствуют
36	92224.56	117478.85	данные отсутствуют	данные отсутствуют
36	92224.56	117478.85	данные отсутствуют	данные отсутствуют
36	92224.56	117478.85	данные отсутствуют	данные отсутствуют
36	92224.56	117478.85	данные отсутствуют	данные отсутствуют
36	92224.56	117478.85	данные отсутствуют	данные отсутствуют
36	92224.56	117478.85	данные отсутствуют	данные отсутствуют
36	92224.56	117478.85	данные отсутствуют	данные отсутствуют
36	92224.56	117478.85	данные отсутствуют	данные отсутствуют
37	92228.99	117476.92	данные отсутствуют	данные отсутствуют
37	92228.99	117476.92	данные отсутствуют	данные отсутствуют
37	92228.99	117476.92	данные отсутствуют	данные отсутствуют
37	92228.99	117476.92	данные отсутствуют	данные отсутствуют

Государственный регистратор		ФГИС ЕГРН
полное наименование должности	подпись	инициалы, фамилия

М.П.

Выписка из Единого государственного реестра недвижимости об объекте недвижимости
Сведения о частях земельного участка

Земельный участок			
(вид объекта недвижимости)			
Лист № ___ Раздела 4.2	Всего листов раздела 4.2 : ___	Всего разделов: ___	Всего листов выписки: ___
11.01.2023 № 99/2023/514534023			
Кадастровый номер:		78:31:0001518:23	

Номер точки	Координаты, м		Описание закрепления на местности	Средняя квадратическая погрешность определения координат характерных точек границы части земельного участка, м
	X	Y		
1	2	3	4	5
37	92228.99	117476.92	данные отсутствуют	данные отсутствуют
37	92228.99	117476.92	данные отсутствуют	данные отсутствуют
37	92228.99	117476.92	данные отсутствуют	данные отсутствуют
37	92228.99	117476.92	данные отсутствуют	данные отсутствуют
38	92228.3	117475.33	данные отсутствуют	данные отсутствуют
38	92228.3	117475.33	данные отсутствуют	данные отсутствуют
38	92228.3	117475.33	данные отсутствуют	данные отсутствуют
38	92228.3	117475.33	данные отсутствуют	данные отсутствуют
38	92228.3	117475.33	данные отсутствуют	данные отсутствуют
38	92228.3	117475.33	данные отсутствуют	данные отсутствуют
38	92228.3	117475.33	данные отсутствуют	данные отсутствуют
38	92228.3	117475.33	данные отсутствуют	данные отсутствуют
38	92228.3	117475.33	данные отсутствуют	данные отсутствуют
38	92228.3	117475.33	данные отсутствуют	данные отсутствуют
38	92228.3	117475.33	данные отсутствуют	данные отсутствуют
39	92234.4	117473.23	данные отсутствуют	данные отсутствуют
39	92234.4	117473.23	данные отсутствуют	данные отсутствуют
39	92234.4	117473.23	данные отсутствуют	данные отсутствуют
39	92234.4	117473.23	данные отсутствуют	данные отсутствуют
39	92234.4	117473.23	данные отсутствуют	данные отсутствуют

Государственный регистратор		ФГИС ЕГРН
полное наименование должности	подпись	инициалы, фамилия

М.П.

Выписка из Единого государственного реестра недвижимости об объекте недвижимости
Сведения о частях земельного участка

Земельный участок			
(вид объекта недвижимости)			
Лист № ___ Раздела 4.2	Всего листов раздела 4.2 : ___	Всего разделов: ___	Всего листов выписки: ___
11.01.2023 № 99/2023/514534023			
Кадастровый номер:		78:31:0001518:23	

Номер точки	Координаты, м		Описание закрепления на местности	Средняя квадратическая погрешность определения координат характерных точек границы части земельного участка, м
	X	Y		
1	2	3	4	5
39	92234.4	117473.23	данные отсутствуют	данные отсутствуют
39	92234.4	117473.23	данные отсутствуют	данные отсутствуют
40	92240.47	117470.93	данные отсутствуют	данные отсутствуют
40	92240.47	117470.93	данные отсутствуют	данные отсутствуют
40	92240.47	117470.93	данные отсутствуют	данные отсутствуют
40	92240.47	117470.93	данные отсутствуют	данные отсутствуют
40	92240.47	117470.93	данные отсутствуют	данные отсутствуют
40	92240.47	117470.93	данные отсутствуют	данные отсутствуют
40	92240.47	117470.93	данные отсутствуют	данные отсутствуют
40	92240.47	117470.93	данные отсутствуют	данные отсутствуют
41	92234.81	117456	данные отсутствуют	данные отсутствуют
41	92234.81	117456	данные отсутствуют	данные отсутствуют
41	92234.81	117456	данные отсутствуют	данные отсутствуют
41	92234.81	117456	данные отсутствуют	данные отсутствуют
41	92234.81	117456	данные отсутствуют	данные отсутствуют
41	92234.81	117456	данные отсутствуют	данные отсутствуют
42	92229.11	117441.03	данные отсутствуют	данные отсутствуют
42	92229.11	117441.03	данные отсутствуют	данные отсутствуют

Государственный регистратор		ФГИС ЕГРН
полное наименование должности	подпись	инициалы, фамилия

М.П.

Выписка из Единого государственного реестра недвижимости об объекте недвижимости
Сведения о частях земельного участка

Земельный участок			
(вид объекта недвижимости)			
Лист № ___ Раздела 4.2	Всего листов раздела 4.2 : ___	Всего разделов: ___	Всего листов выписки: ___
11.01.2023 № 99/2023/514534023			
Кадастровый номер:		78:31:0001518:23	

Номер точки	Координаты, м		Описание закрепления на местности	Средняя квадратическая погрешность определения координат характерных точек границы части земельного участка, м
	X	Y		
1	2	3	4	5
42	92229.11	117441.03	данные отсутствуют	данные отсутствуют
42	92229.11	117441.03	данные отсутствуют	данные отсутствуют
42	92229.11	117441.03	данные отсутствуют	данные отсутствуют
43	92260.18	117441.26	данные отсутствуют	данные отсутствуют
43	92260.18	117441.26	данные отсутствуют	данные отсутствуют
43	92260.18	117441.26	данные отсутствуют	данные отсутствуют
43	92260.18	117441.26	данные отсутствуют	данные отсутствуют
43	92260.18	117441.26	данные отсутствуют	данные отсутствуют
43	92260.18	117441.26	данные отсутствуют	данные отсутствуют
44	92305.42	117587.57	данные отсутствуют	данные отсутствуют
44	92305.42	117587.57	данные отсутствуют	данные отсутствуют
45	92345.19	117573.46	данные отсутствуют	данные отсутствуют
46	92343.39	117568.53	данные отсутствуют	данные отсутствуют
47	92338.86	117556.84	данные отсутствуют	данные отсутствуют
47	92338.86	117556.84	данные отсутствуют	данные отсутствуют
48	92299.57	117571.15	данные отсутствуют	данные отсутствуют
48	92299.57	117571.15	данные отсутствуют	данные отсутствуют

Государственный регистратор		ФГИС ЕГРН
полное наименование должности	подпись	инициалы, фамилия

М.П.

Выписка из Единого государственного реестра недвижимости об объекте недвижимости
Сведения о частях земельного участка

Земельный участок			
(вид объекта недвижимости)			
Лист № ___ Раздела 4.2	Всего листов раздела 4.2 : ___	Всего разделов: ___	Всего листов выписки: ___
11.01.2023 № 99/2023/514534023			
Кадастровый номер:		78:31:0001518:23	

Номер точки	Координаты, м		Описание закрепления на местности	Средняя квадратическая погрешность определения координат характерных точек границы части земельного участка, м
	X	Y		
1	2	3	4	5
49	92337.95	117447.22	данные отсутствуют	данные отсутствуют
49	92337.95	117447.22	данные отсутствуют	данные отсутствуют
50	92316.65	117454.81	данные отсутствуют	данные отсутствуют
50	92316.65	117454.81	данные отсутствуют	данные отсутствуют
51	92316.21	117455.03	данные отсутствуют	данные отсутствуют
51	92316.21	117455.03	данные отсутствуют	данные отсутствуют
52	92310.76	117456.92	данные отсутствуют	данные отсутствуют
52	92310.76	117456.92	данные отсутствуют	данные отсутствуют
53	92282.63	117466.38	данные отсутствуют	данные отсутствуют
53	92282.63	117466.38	данные отсутствуют	данные отсутствуют
54	92203.71	117493.91	данные отсутствуют	данные отсутствуют
55	92204.93	117497.33	данные отсутствуют	данные отсутствуют
56	92205.79	117493.18	данные отсутствуют	данные отсутствуют
57	92204.4	117487.51	данные отсутствуют	данные отсутствуют
58	92391.82	117533.73	данные отсутствуют	данные отсутствуют
58	92391.82	117533.73	данные отсутствуют	данные отсутствуют
59	92360.75	117548.31	данные отсутствуют	данные отсутствуют
Государственный регистратор				ФГИС ЕГРН
полное наименование должности			подпись	инициалы, фамилия

М.П.

Выписка из Единого государственного реестра недвижимости об объекте недвижимости
Сведения о частях земельного участка

Земельный участок			
(вид объекта недвижимости)			
Лист № __ Раздела 4.2	Всего листов раздела 4.2 : __	Всего разделов: __	Всего листов выписки: __
11.01.2023 № 99/2023/514534023			
Кадастровый номер:		78:31:0001518:23	

Номер точки	Координаты, м		Описание закрепления на местности	Средняя квадратическая погрешность определения координат характерных точек границы части земельного участка, м
	X	Y		
1	2	3	4	5
59	92360.75	117548.31	данные отсутствуют	данные отсутствуют
60	92362.11	117550.62	данные отсутствуют	данные отсутствуют
60	92362.11	117550.62	данные отсутствуют	данные отсутствуют
61	92350.38	117557.05	данные отсутствуют	данные отсутствуют
61	92350.38	117557.05	данные отсутствуют	данные отсутствуют
62	92348.29	117553.22	данные отсутствуют	данные отсутствуют
62	92348.29	117553.22	данные отсутствуют	данные отсутствуют
63	92277.72	117578.89	данные отсутствуют	данные отсутствуют
63	92277.72	117578.89	данные отсутствуют	данные отсутствуют
64	92266.32	117582.98	данные отсутствуют	данные отсутствуют
64	92266.32	117582.98	данные отсутствуют	данные отсутствуют
65	92320.77	117425.01	данные отсутствуют	данные отсутствуют
66	92338.1	117472.73	данные отсутствуют	данные отсутствуют
67	92340.73	117471.77	данные отсутствуют	данные отсутствуют
68	92341.5	117471.55	данные отсутствуют	данные отсутствуют
69	92342.3	117471.46	данные отсутствуют	данные отсутствуют
70	92343.1	117471.51	данные отсутствуют	данные отсутствуют
Государственный регистратор				ФГИС ЕГРН
полное наименование должности			подпись	инициалы, фамилия

М.П.

Выписка из Единого государственного реестра недвижимости об объекте недвижимости
Сведения о частях земельного участка

Земельный участок			
(вид объекта недвижимости)			
Лист № ___ Раздела 4.2	Всего листов раздела 4.2 : ___	Всего разделов: ___	Всего листов выписки: ___
11.01.2023 № 99/2023/514534023			
Кадастровый номер:		78:31:0001518:23	

Номер точки	Координаты, м		Описание закрепления на местности	Средняя квадратическая погрешность определения координат характерных точек границы части земельного участка, м
	X	Y		
1	2	3	4	5
71	92343.89	117471.68	данные отсутствуют	данные отсутствуют
72	92344.64	117471.97	данные отсутствуют	данные отсутствуют
73	92345.33	117472.38	данные отсутствуют	данные отсутствуют
74	92345.95	117472.9	данные отсутствуют	данные отсутствуют
75	92346.47	117473.51	данные отсутствуют	данные отсутствуют
76	92346.9	117474.2	данные отсутствуют	данные отсутствуют
77	92388.74	117556.48	данные отсутствуют	данные отсутствуют
78	92389.04	117557.24	данные отсутствуют	данные отсутствуют
79	92389.23	117558.04	данные отсутствуют	данные отсутствуют
80	92389.27	117558.86	данные отсутствуют	данные отсутствуют
81	92389.18	117559.68	данные отсутствуют	данные отсутствуют
82	92388.96	117560.48	данные отсутствуют	данные отсутствуют
83	92388.61	117561.22	данные отсутствуют	данные отсутствуют
84	92388.15	117561.9	данные отсутствуют	данные отсутствуют
85	92387.58	117562.49	данные отсутствуют	данные отсутствуют
86	92386.92	117562.99	данные отсутствуют	данные отсутствуют
87	92377.12	117569.1	данные отсутствуют	данные отсутствуют

Государственный регистратор		ФГИС ЕГРН
полное наименование должности	подпись	инициалы, фамилия

М.П.

Выписка из Единого государственного реестра недвижимости об объекте недвижимости
Сведения о частях земельного участка

Земельный участок			
(вид объекта недвижимости)			
Лист № __ Раздела 4.2	Всего листов раздела 4.2 : __	Всего разделов: __	Всего листов выписки: __
11.01.2023 № 99/2023/514534023			
Кадастровый номер:		78:31:0001518:23	

Номер точки	Координаты, м		Описание закрепления на местности	Средняя квадратическая погрешность определения координат характерных точек границы части земельного участка, м
	X	Y		
1	2	3	4	5
88	92380.3	117573.89	данные отсутствуют	данные отсутствуют
89	92369.88	117576.27	данные отсутствуют	данные отсутствуют
90	92365.95	117570.35	данные отсутствуют	данные отсутствуют
91	92365.52	117569.57	данные отсутствуют	данные отсутствуют
92	92365.24	117568.72	данные отсутствуют	данные отсутствуют
93	92365.11	117567.84	данные отсутствуют	данные отсутствуют
94	92365.14	117566.96	данные отсутствуют	данные отсутствуют
95	92365.33	117566.09	данные отсутствуют	данные отсутствуют
96	92365.67	117565.27	данные отсутствуют	данные отсутствуют
97	92366.15	117564.52	данные отсутствуют	данные отсутствуют
98	92366.75	117563.87	данные отсутствуют	данные отсутствуют
99	92367.47	117563.34	данные отсутствуют	данные отсутствуют
100	92377.75	117556.93	данные отсутствуют	данные отсутствуют
101	92339.99	117482.68	данные отсутствуют	данные отсутствуют
102	92336.82	117483.84	данные отсутствуют	данные отсутствуют
103	92335.97	117484.06	данные отсутствуют	данные отсутствуют
104	92335.1	117484.14	данные отсутствуют	данные отсутствуют

Государственный регистратор		ФГИС ЕГРН
полное наименование должности	подпись	инициалы, фамилия

М.П.

Выписка из Единого государственного реестра недвижимости об объекте недвижимости
Сведения о частях земельного участка

Земельный участок			
(вид объекта недвижимости)			
Лист № ___ Раздела 4.2	Всего листов раздела 4.2 : ___	Всего разделов: ___	Всего листов выписки: ___
11.01.2023 № 99/2023/514534023			
Кадастровый номер:		78:31:0001518:23	

Номер точки	Координаты, м		Описание закрепления на местности	Средняя квадратическая погрешность определения координат характерных точек границы части земельного участка, м
	X	Y		
1	2	3	4	5
105	92334.24	117484.06	данные отсутствуют	данные отсутствуют
106	92333.39	117483.83	данные отсутствуют	данные отсутствуют
107	92332.6	117483.47	данные отсутствуют	данные отсутствуют
108	92331.89	117482.97	данные отсутствуют	данные отсутствуют
109	92331.27	117482.35	данные отсутствуют	данные отсутствуют
110	92330.77	117481.63	данные отсутствуют	данные отсутствуют
111	92330.41	117480.85	данные отсутствуют	данные отсутствуют
112	92310.61	117426.33	данные отсутствуют	данные отсутствуют
113	92302.36	117428.38	данные отсутствуют	данные отсутствуют
114	92301.51	117428.51	данные отсутствуют	данные отсутствуют
115	92300.66	117428.5	данные отсутствуют	данные отсутствуют
116	92299.81	117428.34	данные отсутствуют	данные отсутствуют
117	92299.02	117428.04	данные отсутствуют	данные отсутствуют
118	92231.61	117474.19	данные отсутствуют	данные отсутствуют
119	92242.91	117476.77	данные отсутствуют	данные отсутствуют
120	92242.92	117476.78	данные отсутствуют	данные отсутствуют
121	92242.94	117476.78	данные отсутствуют	данные отсутствуют

Государственный регистратор		ФГИС ЕГРН
полное наименование должности	подпись	инициалы, фамилия

М.П.

Выписка из Единого государственного реестра недвижимости об объекте недвижимости
Сведения о частях земельного участка

Земельный участок			
(вид объекта недвижимости)			
Лист № ___ Раздела 4.2	Всего листов раздела 4.2 : ___	Всего разделов: ___	Всего листов выписки: ___
11.01.2023 № 99/2023/514534023			
Кадастровый номер:		78:31:0001518:23	

Номер точки	Координаты, м		Описание закрепления на местности	Средняя квадратическая погрешность определения координат характерных точек границы части земельного участка, м
	X	Y		
1	2	3	4	5
122	92245.36	117477.36	данные отсутствуют	данные отсутствуют
123	92245.82	117477.53	данные отсутствуют	данные отсутствуют
124	92246.22	117477.81	данные отсутствуют	данные отсутствуют
125	92246.54	117478.18	данные отсутствуют	данные отсутствуют
126	92246.77	117478.63	данные отсутствуют	данные отсутствуют
127	92273.7	117553.51	данные отсутствуют	данные отсутствуют
128	92273.8	117553.99	данные отсутствуют	данные отсутствуют
129	92273.78	117554.49	данные отсутствуют	данные отсутствуют
130	92273.65	117554.97	данные отсутствуют	данные отсутствуют
131	92273.4	117555.4	данные отсутствуют	данные отсутствуют
132	92271.86	117557.4	данные отсутствуют	данные отсутствуют
133	92262.83	117569.15	данные отсутствуют	данные отсутствуют
134	92262.57	117569.43	данные отсутствуют	данные отсутствуют
135	92262.26	117569.66	данные отсутствуют	данные отсутствуют
136	92261.91	117569.82	данные отсутствуют	данные отсутствуют
137	92241.57	117576.91	данные отсутствуют	данные отсутствуют
138	92245.38	117590.59	данные отсутствуют	данные отсутствуют

Государственный регистратор		ФГИС ЕГРН
полное наименование должности	подпись	инициалы, фамилия

М.П.

Выписка из Единого государственного реестра недвижимости об объекте недвижимости
Сведения о частях земельного участка

Земельный участок			
(вид объекта недвижимости)			
Лист № __ Раздела 4.2	Всего листов раздела 4.2 : __	Всего разделов: __	Всего листов выписки: __
11.01.2023 № 99/2023/514534023			
Кадастровый номер:		78:31:0001518:23	

Номер точки	Координаты, м		Описание закрепления на местности	Средняя квадратическая погрешность определения координат характерных точек границы части земельного участка, м
	X	Y		
1	2	3	4	5
139	92255.16	117621.22	данные отсутствуют	данные отсутствуют
140	92251.49	117622.86	данные отсутствуют	данные отсутствуют
141	92241.56	117591.78	данные отсутствуют	данные отсутствуют
142	92237.21	117576.18	данные отсутствуют	данные отсутствуют
143	92237.13	117575.68	данные отсутствуют	данные отсутствуют
144	92237.19	117575.18	данные отсутствуют	данные отсутствуют
145	92237.36	117574.71	данные отсутствуют	данные отсутствуют
146	92237.65	117574.3	данные отсутствуют	данные отсутствуют
147	92238.03	117573.97	данные отсутствуют	данные отсутствуют
148	92238.48	117573.75	данные отсутствуют	данные отсутствуют
149	92260.03	117566.24	данные отсутствуют	данные отсутствуют
150	92269.56	117553.83	данные отсутствуют	данные отсутствуют
151	92243.37	117481	данные отсутствуют	данные отсутствуют
152	92242.01	117480.67	данные отсутствуют	данные отсутствуют
153	92227.83	117477.42	данные отсутствуют	данные отсутствуют
154	92203.84	117487.71	данные отсутствуют	данные отсутствуют
155	92204.18	117488.45	данные отсутствуют	данные отсутствуют
Государственный регистратор				ФГИС ЕГРН
полное наименование должности			подпись	инициалы, фамилия

М.П.

Выписка из Единого государственного реестра недвижимости об объекте недвижимости
Сведения о частях земельного участка

Земельный участок			
(вид объекта недвижимости)			
Лист № ___ Раздела 4.2	Всего листов раздела 4.2 : ___	Всего разделов: ___	Всего листов выписки: ___
11.01.2023 № 99/2023/514534023			
Кадастровый номер:		78:31:0001518:23	

Номер точки	Координаты, м		Описание закрепления на местности	Средняя квадратическая погрешность определения координат характерных точек границы части земельного участка, м
	X	Y		
1	2	3	4	5
156	92204.4	117489.23	данные отсутствуют	данные отсутствуют
157	92204.49	117490.05	данные отсутствуют	данные отсутствуют
158	92204.44	117490.86	данные отсутствуют	данные отсутствуют
159	92204.26	117491.66	данные отсутствуют	данные отсутствуют
160	92203.95	117492.42	данные отсутствуют	данные отсутствуют
161	92203.52	117493.12	данные отсутствуют	данные отсутствуют
162	92202.99	117493.73	данные отсутствуют	данные отсутствуют
163	92202.36	117494.26	данные отсутствуют	данные отсутствуют
164	92213.23	117525.26	данные отсутствуют	данные отсутствуют
165	92214.07	117525.23	данные отсутствуют	данные отсутствуют
166	92214.92	117525.34	данные отсутствуют	данные отсутствуют
167	92215.72	117525.6	данные отсутствуют	данные отсутствуют
168	92216.48	117525.99	данные отсутствуют	данные отсутствуют
169	92217.16	117526.5	данные отсутствуют	данные отсутствуют
170	92217.74	117527.12	данные отсутствуют	данные отсутствуют
171	92218.21	117527.83	данные отсутствуют	данные отсутствуют
172	92218.55	117528.61	данные отсутствуют	данные отсутствуют
Государственный регистратор				ФГИС ЕГРН
полное наименование должности			подпись	инициалы, фамилия

М.П.

Выписка из Единого государственного реестра недвижимости об объекте недвижимости
Сведения о частях земельного участка

Земельный участок			
(вид объекта недвижимости)			
Лист № __ Раздела 4.2	Всего листов раздела 4.2 : __	Всего разделов: __	Всего листов выписки: __
11.01.2023 № 99/2023/514534023			
Кадастровый номер:		78:31:0001518:23	

Номер точки	Координаты, м		Описание закрепления на местности	Средняя квадратическая погрешность определения координат характерных точек границы части земельного участка, м
	X	Y		
1	2	3	4	5
173	92218.75	117529.44	данные отсутствуют	данные отсутствуют
174	92218.81	117530.28	данные отсутствуют	данные отсутствуют
175	92218.73	117531.13	данные отсутствуют	данные отсутствуют
176	92218.51	117531.95	данные отсутствуют	данные отсутствуют
177	92218.15	117532.72	данные отсутствуют	данные отсутствуют
178	92217.66	117533.41	данные отсутствуют	данные отсутствуют
179	92217.06	117534.02	данные отсутствуют	данные отсутствуют
180	92216.38	117534.52	данные отсутствуют	данные отсутствуют
181	92206.95	117502.97	данные отсутствуют	данные отсутствуют
182	92250.06	117623.5	данные отсутствуют	данные отсутствуют
183	92339.36	117627.55	данные отсутствуют	данные отсутствуют
184	92310.2	117638.58	данные отсутствуют	данные отсутствуют
185	92329.72	117630.35	данные отсутствуют	данные отсутствуют
186	92325.87	117620.2	данные отсутствуют	данные отсутствуют
187	92328	117619.3	данные отсутствуют	данные отсутствуют
188	92328.42	117620.11	данные отсутствуют	данные отсутствуют
189	92330.21	117619.34	данные отсутствуют	данные отсутствуют
Государственный регистратор				ФГИС ЕГРН
полное наименование должности			подпись	инициалы, фамилия

М.П.

Выписка из Единого государственного реестра недвижимости об объекте недвижимости
Сведения о частях земельного участка

Земельный участок			
(вид объекта недвижимости)			
Лист № ___ Раздела 4.2	Всего листов раздела 4.2 : ___	Всего разделов: ___	Всего листов выписки: ___
11.01.2023 № 99/2023/514534023			
Кадастровый номер:		78:31:0001518:23	

Номер точки	Координаты, м		Описание закрепления на местности	Средняя квадратическая погрешность определения координат характерных точек границы части земельного участка, м
	X	Y		
1	2	3	4	5
190	92329.89	117618.54	данные отсутствуют	данные отсутствуют
191	92335.08	117616.29	данные отсутствуют	данные отсутствуют
192	92208.39	117496.81	данные отсутствуют	данные отсутствуют
193	92200.51	117488.96	данные отсутствуют	данные отсутствуют
194	92225.24	117480.37	данные отсутствуют	данные отсутствуют
195	92227.08	117477.75	данные отсутствуют	данные отсутствуют
196	92228.48	117475.75	данные отсутствуют	данные отсутствуют
197	92228.94	117475.11	данные отсутствуют	данные отсутствуют
198	92237.46	117462.99	данные отсутствуют	данные отсутствуют
199	92247.01	117449.39	данные отсутствуют	данные отсутствуют
200	92250.09	117444.91	данные отсутствуют	данные отсутствуют
201	92250.05	117444.81	данные отсутствуют	данные отсутствуют
202	92248.76	117441.18	данные отсутствуют	данные отсутствуют
203	92266.92	117438.97	данные отсутствуют	данные отсутствуют
204	92266.67	117439.7	данные отсутствуют	данные отсутствуют
205	92266.31	117440.39	данные отсутствуют	данные отсутствуют
206	92265.86	117441.02	данные отсутствуют	данные отсутствуют

Государственный регистратор		ФГИС ЕГРН
полное наименование должности	подпись	инициалы, фамилия

М.П.

Выписка из Единого государственного реестра недвижимости об объекте недвижимости
Сведения о частях земельного участка

Земельный участок			
(вид объекта недвижимости)			
Лист № ___ Раздела 4.2	Всего листов раздела 4.2 : ___	Всего разделов: ___	Всего листов выписки: ___
11.01.2023 № 99/2023/514534023			
Кадастровый номер:		78:31:0001518:23	

Номер точки	Координаты, м		Описание закрепления на местности	Средняя квадратическая погрешность определения координат характерных точек границы части земельного участка, м
	X	Y		
1	2	3	4	5
207	92265.31	117441.57	данные отсутствуют	данные отсутствуют
208	92264.68	117442.03	данные отсутствуют	данные отсутствуют
209	92263.99	117442.39	данные отсутствуют	данные отсутствуют
210	92260.68	117447.15	данные отсутствуют	данные отсутствуют
211	92255.23	117455.08	данные отсутствуют	данные отсутствуют
212	92232.5	117487.44	данные отсутствуют	данные отсутствуют
213	92232	117488.03	данные отсутствуют	данные отсутствуют
214	92231.41	117488.55	данные отсутствуют	данные отсутствуют
215	92230.76	117488.97	данные отсутствуют	данные отсутствуют
216	92230.05	117489.29	данные отсутствуют	данные отсутствуют
217	92212.68	117523.69	данные отсутствуют	данные отсутствуют
218	92209.37	117514.25	данные отсутствуют	данные отсутствуют
219	92250.03	117500.74	данные отсутствуют	данные отсутствуют
220	92252.48	117507.63	данные отсутствуют	данные отсутствуют
221	92250.45	117508.35	данные отсутствуют	данные отсутствуют
222	92251.31	117510.86	данные отсутствуют	данные отсутствуют
223	92243.57	117441.14	данные отсутствуют	данные отсутствуют

Государственный регистратор		ФГИС ЕГРН
полное наименование должности	подпись	инициалы, фамилия

М.П.

Выписка из Единого государственного реестра недвижимости об объекте недвижимости
Сведения о частях земельного участка

Земельный участок			
(вид объекта недвижимости)			
Лист № __ Раздела 4.2	Всего листов раздела 4.2 : __	Всего разделов: __	Всего листов выписки: __
11.01.2023 № 99/2023/514534023			
Кадастровый номер:		78:31:0001518:23	

Номер точки	Координаты, м		Описание закрепления на местности	Средняя квадратическая погрешность определения координат характерных точек границы части земельного участка, м
	X	Y		
1	2	3	4	5
224	92248.85	117441.18	данные отсутствуют	данные отсутствуют
224	92248.85	117441.18	данные отсутствуют	данные отсутствуют
224	92248.85	117441.18	данные отсутствуют	данные отсутствуют
225	92249.03	117441.73	данные отсутствуют	данные отсутствуют
226	92250.65	117441.19	данные отсутствуют	данные отсутствуют
227	92256.78	117441.23	данные отсутствуют	данные отсутствуют
228	92253.34	117444.34	данные отсутствуют	данные отсутствуют
229	92253	117444.59	данные отсутствуют	данные отсутствуют
230	92252.63	117444.76	данные отсутствуют	данные отсутствуют
231	92250.32	117445.52	данные отсутствуют	данные отсутствуют
232	92250.4	117446.05	данные отсутствуют	данные отсутствуют
233	92250.34	117446.6	данные отсутствуют	данные отсутствуют
233	92250.34	117446.6	данные отсутствуют	данные отсутствуют
233	92250.34	117446.6	данные отсутствуют	данные отсутствуют
234	92250.17	117447.04	данные отсутствуют	данные отсутствуют
235	92249.9	117447.42	данные отсутствуют	данные отсутствуют
236	92249.54	117447.74	данные отсутствуют	данные отсутствуют
Государственный регистратор				ФГИС ЕГРН
полное наименование должности			подпись	инициалы, фамилия

М.П.

Выписка из Единого государственного реестра недвижимости об объекте недвижимости
Сведения о частях земельного участка

Земельный участок			
(вид объекта недвижимости)			
Лист № ___ Раздела 4.2	Всего листов раздела 4.2 : ___	Всего разделов: ___	Всего листов выписки: ___
11.01.2023 № 99/2023/514534023			
Кадастровый номер:		78:31:0001518:23	

Номер точки	Координаты, м		Описание закрепления на местности	Средняя квадратическая погрешность определения координат характерных точек границы части земельного участка, м
	X	Y		
1	2	3	4	5
237	92249.13	117447.96	данные отсутствуют	данные отсутствуют
238	92247.23	117448.71	данные отсутствуют	данные отсутствуют
239	92246.68	117448.84	данные отсутствуют	данные отсутствуют
240	92246.12	117448.87	данные отсутствуют	данные отсутствуют
241	92244.56	117448.72	данные отсутствуют	данные отсутствуют
241	92244.56	117448.72	данные отсутствуют	данные отсутствуют
241	92244.56	117448.72	данные отсутствуют	данные отсутствуют
242	92241.36	117449.96	данные отсутствуют	данные отсутствуют
243	92236.79	117451.66	данные отсутствуют	данные отсутствуют
243	92236.79	117451.66	данные отсутствуют	данные отсутствуют
243	92236.79	117451.66	данные отсутствуют	данные отсутствуют
244	92236.3	117451.78	данные отсутствуют	данные отсутствуют
245	92235.81	117451.77	данные отсутствуют	данные отсутствуют
246	92235.33	117451.68	данные отсутствуют	данные отсутствуют
246	92235.33	117451.68	данные отсутствуют	данные отсутствуют
246	92235.33	117451.68	данные отсутствуют	данные отсутствуют
247	92233.44	117452.39	данные отсутствуют	данные отсутствуют

Государственный регистратор		ФГИС ЕГРН
полное наименование должности	подпись	инициалы, фамилия

М.П.

Выписка из Единого государственного реестра недвижимости об объекте недвижимости
Сведения о частях земельного участка

Земельный участок			
(вид объекта недвижимости)			
Лист № ___ Раздела 4.2	Всего листов раздела 4.2 : ___	Всего разделов: ___	Всего листов выписки: ___
11.01.2023 № 99/2023/514534023			
Кадастровый номер:		78:31:0001518:23	

Номер точки	Координаты, м		Описание закрепления на местности	Средняя квадратическая погрешность определения координат характерных точек границы части земельного участка, м
	X	Y		
1	2	3	4	5
248	92231.61	117447.6	данные отсутствуют	данные отсутствуют
249	92239.18	117444.87	данные отсутствуют	данные отсутствуют
250	92244.29	117443.24	данные отсутствуют	данные отсутствуют
251	92240.47	117601.8	данные отсутствуют	данные отсутствуют
252	92239.1	117598.04	данные отсутствуют	данные отсутствуют
253	92239.58	117597.85	данные отсутствуют	данные отсутствуют
254	92240.08	117597.72	данные отсутствуют	данные отсутствуют
255	92240.6	117597.74	данные отсутствуют	данные отсутствуют
256	92241.11	117597.89	данные отсутствуют	данные отсутствуют
257	92241.55	117598.16	данные отсутствуют	данные отсутствуют
258	92241.91	117598.54	данные отсутствуют	данные отсутствуют
259	92242.16	117599	данные отсутствуют	данные отсутствуют
260	92242.28	117599.51	данные отсутствуют	данные отсутствуют
261	92242.26	117600.03	данные отсутствуют	данные отсутствуют
262	92242.12	117600.53	данные отсутствуют	данные отсутствуют
263	92241.84	117600.98	данные отсутствуют	данные отсутствуют
264	92241.46	117601.34	данные отсутствуют	данные отсутствуют

Государственный регистратор		ФГИС ЕГРН
полное наименование должности	подпись	инициалы, фамилия

М.П.

Выписка из Единого государственного реестра недвижимости об объекте недвижимости
Сведения о частях земельного участка

Земельный участок			
(вид объекта недвижимости)			
Лист № ___ Раздела 4.2	Всего листов раздела 4.2 : ___	Всего разделов: ___	Всего листов выписки: ___
11.01.2023 № 99/2023/514534023			
Кадастровый номер:		78:31:0001518:23	

Номер точки	Координаты, м		Описание закрепления на местности	Средняя квадратическая погрешность определения координат характерных точек границы части земельного участка, м
	X	Y		
1	2	3	4	5
265	92241.01	117601.59	данные отсутствуют	данные отсутствуют
266	92313.07	117501.29	данные отсутствуют	данные отсутствуют
267	92311.99	117502.21	данные отсутствуют	данные отсутствуют
268	92314.69	117514.75	данные отсутствуют	данные отсутствуют
269	92316.2	117515.74	данные отсутствуют	данные отсутствуют
270	92316.63	117516.02	данные отсутствуют	данные отсутствуют
271	92321.1	117518.97	данные отсутствуют	данные отсутствуют
272	92323.48	117520.54	данные отсутствуют	данные отсутствуют
273	92323.74	117520.74	данные отсутствуют	данные отсутствуют
274	92338.96	117534.86	данные отсутствуют	данные отсутствуют
275	92339.26	117535.22	данные отсутствуют	данные отсутствуют
276	92339.48	117535.66	данные отсутствуют	данные отсутствуют
277	92340.1	117537.38	данные отсутствуют	данные отсутствуют
278	92340.53	117538.59	данные отсутствуют	данные отсутствуют
279	92341.69	117541.86	данные отсутствуют	данные отсутствуют
280	92342.17	117541.71	данные отсутствуют	данные отсутствуют
281	92342.67	117541.68	данные отсутствуют	данные отсутствуют

Государственный регистратор		ФГИС ЕГРН
полное наименование должности	подпись	инициалы, фамилия

М.П.

Выписка из Единого государственного реестра недвижимости об объекте недвижимости
Сведения о частях земельного участка

Земельный участок			
(вид объекта недвижимости)			
Лист № ___ Раздела 4.2	Всего листов раздела 4.2 : ___	Всего разделов: ___	Всего листов выписки: ___
11.01.2023 № 99/2023/514534023			
Кадастровый номер:		78:31:0001518:23	

Номер точки	Координаты, м		Описание закрепления на местности	Средняя квадратическая погрешность определения координат характерных точек границы части земельного участка, м
	X	Y		
1	2	3	4	5
282	92343.17	117541.79	данные отсутствуют	данные отсутствуют
283	92343.62	117542.01	данные отсутствуют	данные отсутствуют
284	92344.01	117542.33	данные отсутствуют	данные отсутствуют
285	92344.31	117542.75	данные отсутствуют	данные отсутствуют
286	92343.06	117543.5	данные отсутствуют	данные отсутствуют
287	92343.23	117543.84	данные отсутствуют	данные отсутствуют
288	92339.88	117546.32	данные отсутствуют	данные отсутствуют
289	92339.38	117546.09	данные отсутствуют	данные отсутствуют
290	92338.97	117545.74	данные отсутствуют	данные отсутствуют
291	92338.66	117545.29	данные отсутствуют	данные отсутствуют
292	92338.49	117544.79	данные отсутствуют	данные отсутствуют
293	92336.76	117539.93	данные отсутствуют	данные отсутствуют
294	92336.32	117538.71	данные отсутствуют	данные отсутствуют
295	92335.88	117537.46	данные отсутствуют	данные отсутствуют
296	92321.14	117523.79	данные отсутствуют	данные отсутствуют
297	92318.9	117522.31	данные отсутствуют	данные отсутствуют
298	92314.44	117519.37	данные отсутствуют	данные отсутствуют
Государственный регистратор				ФГИС ЕГРН
полное наименование должности			подпись	инициалы, фамилия

М.П.

Выписка из Единого государственного реестра недвижимости об объекте недвижимости
Сведения о частях земельного участка

Земельный участок			
(вид объекта недвижимости)			
Лист № ___ Раздела 4.2	Всего листов раздела 4.2 : ___	Всего разделов: ___	Всего листов выписки: ___
11.01.2023 № 99/2023/514534023			
Кадастровый номер:		78:31:0001518:23	

Номер точки	Координаты, м		Описание закрепления на местности	Средняя квадратическая погрешность определения координат характерных точек границы части земельного участка, м
	X	Y		
1	2	3	4	5
299	92311.81	117517.64	данные отсутствуют	данные отсутствуют
300	92311.41	117517.3	данные отсутствуют	данные отсутствуют
301	92311.12	117516.87	данные отсутствуют	данные отсутствуют
302	92310.96	117516.39	данные отсутствуют	данные отсутствуют
303	92307.83	117501.9	данные отсутствуют	данные отсутствуют
304	92307.18	117499.12	данные отсутствуют	данные отсутствуют
305	92307.06	117498.56	данные отсутствуют	данные отсутствуют
306	92306.51	117496.18	данные отсутствуют	данные отсутствуют
307	92305.18	117494.94	данные отсутствуют	данные отсутствуют
308	92298.47	117488.95	данные отсутствуют	данные отсутствуют
309	92288.58	117480.12	данные отсутствуют	данные отсутствуют
310	92276.46	117469.32	данные отсутствуют	данные отсутствуют
311	92273.82	117467.82	данные отсутствуют	данные отсутствуют
312	92273.24	117467.58	данные отсутствуют	данные отсутствуют
313	92273.04	117468.01	данные отсутствуют	данные отсутствуют
314	92272.75	117468.39	данные отсутствуют	данные отсутствуют
315	92272.2	117466.84	данные отсутствуют	данные отсутствуют

Государственный регистратор		ФГИС ЕГРН
полное наименование должности	подпись	инициалы, фамилия

М.П.

Выписка из Единого государственного реестра недвижимости об объекте недвижимости
Сведения о частях земельного участка

Земельный участок			
(вид объекта недвижимости)			
Лист № ___ Раздела 4.2	Всего листов раздела 4.2 : ___	Всего разделов: ___	Всего листов выписки: ___
11.01.2023 № 99/2023/514534023			
Кадастровый номер:		78:31:0001518:23	

Номер точки	Координаты, м		Описание закрепления на местности	Средняя квадратическая погрешность определения координат характерных точек границы части земельного участка, м
	X	Y		
1	2	3	4	5
316	92269.51	117467.76	данные отсутствуют	данные отсутствуют
317	92269.38	117467.41	данные отсутствуют	данные отсутствуют
318	92269.33	117467.04	данные отсутствуют	данные отсутствуют
319	92269.36	117466.68	данные отсутствуют	данные отсутствуют
320	92269.61	117465	данные отсутствуют	данные отсутствуют
321	92269.67	117463.95	данные отсутствуют	данные отсутствуют
322	92269.81	117463.47	данные отсутствуют	данные отсутствуют
323	92270.07	117463.05	данные отсутствуют	данные отсутствуют
324	92270.42	117462.7	данные отсутствуют	данные отсутствуют
325	92270.85	117462.45	данные отсутствуют	данные отсутствуют
326	92271.33	117462.32	данные отсутствуют	данные отсутствуют
327	92271.82	117462.31	данные отсутствуют	данные отсутствуют
328	92272.31	117462.42	данные отсутствуют	данные отсутствуют
329	92274.05	117463.35	данные отсутствуют	данные отсутствуют
330	92275.78	117464.34	данные отсутствуют	данные отсутствуют
331	92278.61	117465.94	данные отсутствуют	данные отсутствуют
332	92278.96	117466.19	данные отсутствуют	данные отсутствуют

Государственный регистратор		ФГИС ЕГРН
полное наименование должности	подпись	инициалы, фамилия

М.П.

Выписка из Единого государственного реестра недвижимости об объекте недвижимости
Сведения о частях земельного участка

Земельный участок			
(вид объекта недвижимости)			
Лист № ___ Раздела 4.2	Всего листов раздела 4.2 : ___	Всего разделов: ___	Всего листов выписки: ___
11.01.2023 № 99/2023/514534023			
Кадастровый номер:		78:31:0001518:23	

Номер точки	Координаты, м		Описание закрепления на местности	Средняя квадратическая погрешность определения координат характерных точек границы части земельного участка, м
	X	Y		
1	2	3	4	5
333	92291.24	117477.14	данные отсутствуют	данные отсутствуют
334	92301.13	117485.97	данные отсутствуют	данные отсутствуют
335	92307.86	117491.97	данные отсутствуют	данные отсутствуют
336	92309.69	117493.68	данные отсутствуют	данные отсутствуют
337	92309.94	117493.97	данные отсутствуют	данные отсутствуют
338	92310.14	117494.31	данные отсутствуют	данные отсутствуют
339	92310.27	117494.69	данные отсутствуют	данные отсутствуют
340	92310.96	117497.67	данные отсутствуют	данные отсутствуют
341	92310.99	117497.82	данные отсутствуют	данные отсутствуют
342	92311.33	117497.61	данные отсутствуют	данные отсутствуют
343	92311.71	117497.47	данные отсутствуют	данные отсутствуют
344	92312.15	117498.71	данные отсутствуют	данные отсутствуют
345	92352.2	117580.93	данные отсутствуют	данные отсутствуют
346	92348.35	117582.1	данные отсутствуют	данные отсутствуют
347	92345.84	117576.1	данные отсутствуют	данные отсутствуют
348	92345.71	117575.7	данные отсутствуют	данные отсутствуют
349	92345.68	117575.29	данные отсутствуют	данные отсутствуют
Государственный регистратор				ФГИС ЕГРН
полное наименование должности			подпись	инициалы, фамилия

М.П.

Выписка из Единого государственного реестра недвижимости об объекте недвижимости
Сведения о частях земельного участка

Земельный участок			
(вид объекта недвижимости)			
Лист № ___ Раздела 4.2	Всего листов раздела 4.2 : ___	Всего разделов: ___	Всего листов выписки: ___
11.01.2023 № 99/2023/514534023			
Кадастровый номер:		78:31:0001518:23	

Номер точки	Координаты, м		Описание закрепления на местности	Средняя квадратическая погрешность определения координат характерных точек границы части земельного участка, м
	X	Y		
1	2	3	4	5
350	92345.76	117571.7	данные отсутствуют	данные отсутствуют
351	92345.79	117569.98	данные отсутствуют	данные отсутствуют
352	92345.09	117567.86	данные отсутствуют	данные отсутствуют
353	92346.96	117567.12	данные отсутствуют	данные отсутствуют
354	92346.31	117565.49	данные отсутствуют	данные отсутствуют
355	92346.83	117565.36	данные отсутствуют	данные отсутствуют
356	92347.37	117565.38	данные отсутствуют	данные отсутствуют
357	92347.88	117565.54	данные отсутствуют	данные отсутствуют
358	92348.34	117565.83	данные отсутствуют	данные отсутствуют
359	92348.69	117566.24	данные отсутствуют	данные отсутствуют
360	92348.93	117566.73	данные отсутствуют	данные отсутствуют
361	92349.7	117569.04	данные отсутствуют	данные отсутствуют
362	92349.79	117569.67	данные отсутствуют	данные отсутствуют
363	92349.79	117570.32	данные отсутствуют	данные отсутствуют
364	92349.76	117571.78	данные отсутствуют	данные отсутствуют
365	92349.69	117574.95	данные отсутствуют	данные отсутствуют
366	92208.26	117502.48	данные отсутствуют	данные отсутствуют
Государственный регистратор				ФГИС ЕГРН
полное наименование должности			подпись	инициалы, фамилия

М.П.

Выписка из Единого государственного реестра недвижимости об объекте недвижимости
Сведения о частях земельного участка

Земельный участок			
(вид объекта недвижимости)			
Лист № ___ Раздела 4.2	Всего листов раздела 4.2 : ___	Всего разделов: ___	Всего листов выписки: ___
11.01.2023 № 99/2023/514534023			
Кадастровый номер:		78:31:0001518:23	

Номер точки	Координаты, м		Описание закрепления на местности	Средняя квадратическая погрешность определения координат характерных точек границы части земельного участка, м
	X	Y		
1	2	3	4	5
367	92208.44	117502.94	данные отсутствуют	данные отсутствуют
368	92208.49	117503.3	данные отсутствуют	данные отсутствуют
369	92208.41	117503.67	данные отсутствуют	данные отсутствуют
370	92208.21	117503.98	данные отсутствуют	данные отсутствуют
371	92207.91	117504.2	данные отсутствуют	данные отсутствуют
372	92206.58	117504.8	данные отсутствуют	данные отсутствуют
373	92206.51	117504.83	данные отсутствуют	данные отсутствуют
374	92206.12	117504.96	данные отсутствуют	данные отсутствуют
375	92257.58	117620.14	данные отсутствуют	данные отсутствуют
376	92255.62	117621.02	данные отсутствуют	данные отсутствуют
377	92254.91	117619	данные отсутствуют	данные отсутствуют
378	92253.13	117613.88	данные отсутствуют	данные отсутствуют
379	92252.83	117613.01	данные отсутствуют	данные отсутствуют
380	92252.46	117611.96	данные отсутствуют	данные отсутствуют
381	92250.37	117612.73	данные отсутствуют	данные отсутствуют
382	92249.98	117612.8	данные отсутствуют	данные отсутствуют
383	92249.59	117612.77	данные отсутствуют	данные отсутствуют
Государственный регистратор				ФГИС ЕГРН
полное наименование должности			подпись	инициалы, фамилия

М.П.

Выписка из Единого государственного реестра недвижимости об объекте недвижимости
Сведения о частях земельного участка

Земельный участок			
<small>(вид объекта недвижимости)</small>			
Лист № ___ Раздела 4.2	Всего листов раздела 4.2 : ___	Всего разделов: ___	Всего листов выписки: ___
11.01.2023 № 99/2023/514534023			
Кадастровый номер:		78:31:0001518:23	

Номер точки	Координаты, м		Описание закрепления на местности	Средняя квадратическая погрешность определения координат характерных точек границы части земельного участка, м
	X	Y		
1	2	3	4	5
384	92249.23	117612.62	данные отсутствуют	данные отсутствуют
385	92248.93	117612.37	данные отсутствуют	данные отсутствуют
386	92248.71	117612.02	данные отсутствуют	данные отсутствуют
387	92245.33	117604.15	данные отсутствуют	данные отсутствуют
388	92251.67	117622.78	данные отсутствуют	данные отсутствуют
389	92249.58	117623.72	данные отсутствуют	данные отсутствуют
390	92240.07	117595.76	данные отсутствуют	данные отсутствуют
391	92238.49	117596.36	данные отсутствуют	данные отсутствуют
392	92237.56	117593.83	данные отсутствуют	данные отсутствуют
393	92241.4	117592.32	данные отсутствуют	данные отсутствуют
394	92241.87	117592.21	данные отсутствуют	данные отсутствуют
395	92242.36	117592.26	данные отсутствуют	данные отсутствуют
396	92242.81	117592.46	данные отсутствуют	данные отсутствуют
397	92243.17	117592.79	данные отсутствуют	данные отсутствуют
398	92243.41	117593.22	данные отсутствуют	данные отсутствуют
399	92244.09	117595.06	данные отсутствуют	данные отсутствуют
400	92245.63	117599.29	данные отсутствуют	данные отсутствуют

Государственный регистратор		ФГИС ЕГРН
полное наименование должности	подпись	инициалы, фамилия

М.П.

Выписка из Единого государственного реестра недвижимости об объекте недвижимости
Сведения о частях земельного участка

Земельный участок			
(вид объекта недвижимости)			
Лист № ___ Раздела 4.2	Всего листов раздела 4.2 : ___	Всего разделов: ___	Всего листов выписки: ___
11.01.2023 № 99/2023/514534023			
Кадастровый номер:		78:31:0001518:23	

Номер точки	Координаты, м		Описание закрепления на местности	Средняя квадратическая погрешность определения координат характерных точек границы части земельного участка, м
	X	Y		
1	2	3	4	5
401	92245.97	117600.2	данные отсутствуют	данные отсутствуют
402	92250.36	117610.45	данные отсутствуют	данные отсутствуют
403	92252.5	117609.67	данные отсутствуют	данные отсутствуют
404	92252.91	117609.6	данные отсутствуют	данные отсутствуют
405	92253.33	117609.67	данные отсутствуют	данные отсутствуют
406	92253.7	117609.85	данные отсутствуют	данные отсутствуют
407	92254.01	117610.15	данные отсутствуют	данные отсутствуют
408	92254.2	117610.47	данные отсутствуют	данные отсутствуют
409	92254.85	117612.31	данные отсутствуют	данные отсутствуют
410	92255.15	117613.17	данные отсутствуют	данные отсутствуют
411	92256.93	117618.29	данные отсутствуют	данные отсутствуют
412	92356.39	117611.51	данные отсутствуют	данные отсутствуют
413	92357.79	117614.83	данные отсутствуют	данные отсутствуют
414	92355.09	117620.88	данные отсутствуют	данные отсутствуют
415	92318.39	117636.43	данные отсутствуют	данные отсутствуют
416	92318.14	117635.85	данные отсутствуют	данные отсутствуют
417	92318.05	117635.48	данные отсутствуют	данные отсутствуют

Государственный регистратор		ФГИС ЕГРН
полное наименование должности	подпись	инициалы, фамилия

М.П.

Выписка из Единого государственного реестра недвижимости об объекте недвижимости
Сведения о частях земельного участка

Земельный участок			
(вид объекта недвижимости)			
Лист № ___ Раздела 4.2	Всего листов раздела 4.2 : ___	Всего разделов: ___	Всего листов выписки: ___
11.01.2023 № 99/2023/514534023			
Кадастровый номер:		78:31:0001518:23	

Номер точки	Координаты, м		Описание закрепления на местности	Средняя квадратическая погрешность определения координат характерных точек границы части земельного участка, м
	X	Y		
1	2	3	4	5
418	92318.08	117635.11	данные отсутствуют	данные отсутствуют
419	92318.22	117634.76	данные отсутствуют	данные отсутствуют
420	92318.46	117634.48	данные отсутствуют	данные отсутствуют
421	92318.78	117634.28	данные отсутствуют	данные отсутствуют
422	92323.19	117632.42	данные отсутствуют	данные отсутствуют
423	92353.29	117619.66	данные отсутствуют	данные отсутствуют
424	92356.16	117613.22	данные отсутствуют	данные отсутствуют
425	92356.17	117613.14	данные отсутствуют	данные отсутствуют
426	92356.24	117612.41	данные отсутствуют	данные отсутствуют
427	92356.27	117612.1	данные отсутствуют	данные отсутствуют
428	92356.28	117612.05	данные отсутствуют	данные отсутствуют
429	92356.29	117611.99	данные отсутствуют	данные отсутствуют
430	92309.68	117424.41	данные отсутствуют	данные отсутствуют
431	92316.27	117427.82	данные отсутствуют	данные отсутствуют
432	92317.27	117428.31	данные отсутствуют	данные отсутствуют
433	92317.35	117428.35	данные отсутствуют	данные отсутствуют
434	92322.41	117431.36	данные отсутствуют	данные отсутствуют
Государственный регистратор				ФГИС ЕГРН
полное наименование должности			подпись	инициалы, фамилия

М.П.

Выписка из Единого государственного реестра недвижимости об объекте недвижимости
Сведения о частях земельного участка

Земельный участок			
(вид объекта недвижимости)			
Лист № __ Раздела 4.2	Всего листов раздела 4.2 : __	Всего разделов: __	Всего листов выписки: __
11.01.2023 № 99/2023/514534023			
Кадастровый номер:		78:31:0001518:23	

Номер точки	Координаты, м		Описание закрепления на местности	Средняя квадратическая погрешность определения координат характерных точек границы части земельного участка, м
	X	Y		
1	2	3	4	5
435	92322.48	117431.41	данные отсутствуют	данные отсутствуют
436	92323.41	117432.08	данные отсутствуют	данные отсутствуют
437	92323.48	117432.13	данные отсутствуют	данные отсутствуют
438	92323.74	117432.48	данные отсутствуют	данные отсутствуют
439	92333.9	117455.21	данные отсутствуют	данные отсутствуют
440	92335.78	117459.1	данные отсутствуют	данные отсутствуют
441	92338.5	117465.72	данные отсутствуют	данные отсутствуют
442	92338.65	117465.72	данные отсутствуют	данные отсутствуют
443	92338.93	117465.81	данные отсутствуют	данные отсутствуют
444	92339.18	117465.99	данные отсутствуют	данные отсутствуют
445	92339.37	117466.24	данные отсутствуют	данные отсутствуют
446	92339.72	117467.15	данные отсутствуют	данные отсутствуют
447	92340.26	117468.47	данные отсутствуют	данные отсутствуют
448	92340.41	117468.83	данные отсутствуют	данные отсутствуют
449	92342.03	117468.24	данные отсутствуют	данные отсутствуют
450	92344.94	117467.11	данные отсутствуют	данные отсутствуют
451	92344.35	117465.93	данные отсутствуют	данные отсутствуют
Государственный регистратор				ФГИС ЕГРН
полное наименование должности			подпись	инициалы, фамилия

М.П.

Выписка из Единого государственного реестра недвижимости об объекте недвижимости
Сведения о частях земельного участка

Земельный участок			
(вид объекта недвижимости)			
Лист № ___ Раздела 4.2	Всего листов раздела 4.2 : ___	Всего разделов: ___	Всего листов выписки: ___
11.01.2023 № 99/2023/514534023			
Кадастровый номер:		78:31:0001518:23	

Номер точки	Координаты, м		Описание закрепления на местности	Средняя квадратическая погрешность определения координат характерных точек границы части земельного участка, м
	X	Y		
1	2	3	4	5
452	92343.31	117464.27	данные отсутствуют	данные отсутствуют
453	92337.15	117453.39	данные отсутствуют	данные отсутствуют
454	92324.79	117432.3	данные отсутствуют	данные отсутствуют
455	92322.73	117429.34	данные отсутствуют	данные отсутствуют
456	92322.28	117428.55	данные отсутствуют	данные отсутствуют
457	92321.97	117427.69	данные отсутствуют	данные отсутствуют
458	92321.8	117426.8	данные отсутствуют	данные отсутствуют
459	92321.8	117425.9	данные отсутствуют	данные отсутствуют
460	92321.86	117425.21	данные отсутствуют	данные отсутствуют
461	92324.25	117425.63	данные отсутствуют	данные отсутствуют
462	92324.22	117426.07	данные отсутствуют	данные отсутствуют
463	92324.24	117426.74	данные отсутствуют	данные отсутствуют
464	92324.41	117427.38	данные отсутствуют	данные отсутствуют
465	92324.73	117427.98	данные отсутствуют	данные отсутствуют
466	92326.84	117431.01	данные отсутствуют	данные отсутствуют
467	92340.01	117453.05	данные отсутствуют	данные отсутствуют
468	92341.76	117455.91	данные отсутствуют	данные отсутствуют
Государственный регистратор				ФГИС ЕГРН
полное наименование должности			подпись	инициалы, фамилия

М.П.

Выписка из Единого государственного реестра недвижимости об объекте недвижимости
Сведения о частях земельного участка

Земельный участок			
(вид объекта недвижимости)			
Лист № __ Раздела 4.2	Всего листов раздела 4.2 : __	Всего разделов: __	Всего листов выписки: __
11.01.2023 № 99/2023/514534023			
Кадастровый номер:		78:31:0001518:23	

Номер точки	Координаты, м		Описание закрепления на местности	Средняя квадратическая погрешность определения координат характерных точек границы части земельного участка, м
	X	Y		
1	2	3	4	5
469	92341.79	117455.97	данные отсутствуют	данные отсутствуют
470	92345.42	117463.06	данные отсутствуют	данные отсутствуют
471	92347.33	117466.17	данные отсутствуют	данные отсутствуют
472	92347.35	117466.17	данные отсутствуют	данные отсутствуют
473	92347.72	117466.09	данные отсутствуют	данные отсутствуют
474	92348.11	117466.11	данные отсутствуют	данные отсутствуют
475	92348.47	117466.23	данные отсутствуют	данные отсутствуют
476	92348.79	117466.45	данные отсутствуют	данные отсутствуют
477	92349.05	117466.75	данные отсутствуют	данные отсутствуют
478	92354.07	117474.56	данные отсутствуют	данные отсутствуют
479	92354.08	117474.59	данные отсутствуют	данные отсутствуют
480	92356.55	117478.69	данные отсутствуют	данные отсутствуют
481	92356.6	117478.76	данные отсутствуют	данные отсутствуют
482	92356.68	117479.01	данные отсутствуют	данные отсутствуют
483	92356.7	117479.19	данные отсутствуют	данные отсутствуют
484	92357	117479.68	данные отсутствуют	данные отсутствуют
485	92361.62	117488.06	данные отсутствуют	данные отсутствуют
Государственный регистратор				ФГИС ЕГРН
полное наименование должности			подпись	инициалы, фамилия

М.П.

Выписка из Единого государственного реестра недвижимости об объекте недвижимости
Сведения о частях земельного участка

Земельный участок			
(вид объекта недвижимости)			
Лист № ___	Раздела 4.2	Всего листов раздела 4.2 : ___	Всего разделов: ___
11.01.2023 № 99/2023/514534023		Всего листов выписки: ___	
Кадастровый номер:		78:31:0001518:23	

Номер точки	Координаты, м		Описание закрепления на местности	Средняя квадратическая погрешность определения координат характерных точек границы части земельного участка, м
	X	Y		
1	2	3	4	5
486	92378.23	117514.02	данные отсутствуют	данные отсутствуют
487	92393.09	117536.74	данные отсутствуют	данные отсутствуют
488	92393.11	117536.78	данные отсутствуют	данные отсутствуют
489	92393.33	117537.14	данные отсутствуют	данные отсутствуют
490	92395.27	117540.27	данные отсутствуют	данные отсутствуют
491	92401.29	117549.6	данные отсутствуют	данные отсутствуют
492	92401.3	117549.61	данные отсутствуют	данные отсутствуют
493	92401.49	117549.91	данные отсутствуют	данные отсутствуют
494	92401.52	117549.96	данные отсутствуют	данные отсутствуют
495	92408.94	117563.2	данные отсутствуют	данные отсутствуют
496	92410.77	117565.94	данные отсутствуют	данные отсутствуют
497	92410.93	117566.27	данные отсутствуют	данные отсутствуют
498	92410.98	117566.65	данные отсутствуют	данные отсутствуют
499	92410.92	117567.02	данные отсутствуют	данные отсутствуют
500	92410.58	117567.57	данные отсутствуют	данные отсутствуют
501	92408.98	117569.5	данные отсутствуют	данные отсутствуют
502	92404.26	117572.19	данные отсутствуют	данные отсутствуют
Государственный регистратор				ФГИС ЕГРН
полное наименование должности			подпись	инициалы, фамилия

М.П.

Выписка из Единого государственного реестра недвижимости об объекте недвижимости
Сведения о частях земельного участка

Земельный участок			
(вид объекта недвижимости)			
Лист № ___ Раздела 4.2	Всего листов раздела 4.2 : ___	Всего разделов: ___	Всего листов выписки: ___
11.01.2023 № 99/2023/514534023			
Кадастровый номер:		78:31:0001518:23	

Номер точки	Координаты, м		Описание закрепления на местности	Средняя квадратическая погрешность определения координат характерных точек границы части земельного участка, м
	X	Y		
1	2	3	4	5
503	92404.31	117571.89	данные отсутствуют	данные отсутствуют
504	92404.45	117571.62	данные отсутствуют	данные отсутствуют
505	92405.26	117570.63	данные отсутствуют	данные отсутствуют
506	92405.96	117569.79	данные отсутствуют	данные отсутствуют
507	92399.91	117559.48	данные отсутствуют	данные отсутствуют
508	92374.89	117517.29	данные отсутствуют	данные отсутствуют
509	92350.02	117475.38	данные отсутствуют	данные отсутствуют
510	92346.01	117469.14	данные отсутствуют	данные отсутствуют
511	92342.85	117470.37	данные отсутствуют	данные отсутствуют
512	92342.83	117470.38	данные отсутствуют	данные отсутствуют
513	92340.49	117471.23	данные отсутствуют	данные отсутствуют
514	92340.03	117471.32	данные отсутствуют	данные отсутствуют
515	92339.56	117471.26	данные отсутствуют	данные отсутствуют
516	92339.14	117471.07	данные отсутствуют	данные отсутствуют
517	92338.8	117470.76	данные отсутствуют	данные отсутствуют
518	92338.75	117470.69	данные отсутствуют	данные отсутствуют
519	92338.59	117470.39	данные отсутствуют	данные отсутствуют
Государственный регистратор				ФГИС ЕГРН
полное наименование должности			подпись	инициалы, фамилия

М.П.

Выписка из Единого государственного реестра недвижимости об объекте недвижимости
Сведения о частях земельного участка

Земельный участок			
(вид объекта недвижимости)			
Лист № ___ Раздела 4.2	Всего листов раздела 4.2 : ___	Всего разделов: ___	Всего листов выписки: ___
11.01.2023 № 99/2023/514534023			
Кадастровый номер:		78:31:0001518:23	

Номер точки	Координаты, м		Описание закрепления на местности	Средняя квадратическая погрешность определения координат характерных точек границы части земельного участка, м
	X	Y		
1	2	3	4	5
520	92338.2	117469.45	данные отсутствуют	данные отсутствуют
521	92337.42	117468.29	данные отсутствуют	данные отсутствуют
522	92337.33	117468.12	данные отсутствуют	данные отсутствуют
523	92336.66	117466.86	данные отсутствуют	данные отсутствуют
524	92333.85	117460.03	данные отсутствуют	данные отсутствуют
525	92331.96	117456.12	данные отсутствуют	данные отсутствуют
526	92331.95	117456.1	данные отсутствуют	данные отсутствуют
527	92321.91	117433.64	данные отсутствуют	данные отсутствуют
528	92321.27	117433.18	данные отсутствуют	данные отсутствуют
529	92316.3	117430.21	данные отсутствуют	данные отсутствуют
530	92315.32	117429.74	данные отсутствуют	данные отсутствуют
531	92307.14	117425.5	данные отсутствуют	данные отсутствуют
532	92303.95	117426.99	данные отсутствуют	данные отсутствуют
533	92300.96	117428.04	данные отсутствуют	данные отсутствуют
534	92300.6	117428.04	данные отсутствуют	данные отсутствуют
535	92299.33	117427.93	данные отсутствуют	данные отсутствуют
536	92407.67	117567.74	данные отсутствуют	данные отсутствуют

Государственный регистратор		ФГИС ЕГРН
полное наименование должности	подпись	инициалы, фамилия

М.П.

Выписка из Единого государственного реестра недвижимости об объекте недвижимости
Сведения о частях земельного участка

Земельный участок			
(вид объекта недвижимости)			
Лист № ___ Раздела 4.2	Всего листов раздела 4.2 : ___	Всего разделов: ___	Всего листов выписки: ___
11.01.2023 № 99/2023/514534023			
Кадастровый номер:		78:31:0001518:23	

Номер точки	Координаты, м		Описание закрепления на местности	Средняя квадратическая погрешность определения координат характерных точек границы части земельного участка, м
	X	Y		
1	2	3	4	5
537	92408.62	117566.58	данные отсутствуют	данные отсутствуют
538	92407.09	117564.28	данные отсутствуют	данные отсутствуют
539	92399.67	117551.03	данные отсутствуют	данные отсутствуют
540	92399.49	117550.76	данные отсутствуют	данные отсутствуют
541	92393.47	117541.43	данные отсутствуют	данные отсутствуют
542	92391.5	117538.26	данные отсутствуют	данные отсутствуют
543	92391.49	117538.24	данные отсутствуют	данные отсутствуют
544	92391.29	117537.89	данные отсутствуют	данные отсутствуют
545	92377.49	117516.8	данные отсутствуют	данные отсутствуют
546	92402.01	117558.22	данные отсутствуют	данные отсутствуют
547	92287.09	117432.1	данные отсутствуют	данные отсутствуют
548	92297.6	117428.52	данные отсутствуют	данные отсутствуют
549	92293.64	117430.64	данные отсутствуют	данные отсутствуют
550	92293.31	117430.77	данные отсутствуют	данные отсутствуют
551	92292.99	117430.82	данные отсутствуют	данные отсутствуют
552	92292.21	117431.23	данные отсутствуют	данные отсутствуют
553	92292.03	117431.3	данные отсутствуют	данные отсутствуют
Государственный регистратор				ФГИС ЕГРН
полное наименование должности			подпись	инициалы, фамилия

М.П.

Сведения о частях земельного участка

Земельный участок			
(вид объекта недвижимости)			
Лист № ___ Раздела 4.2	Всего листов раздела 4.2 : ___	Всего разделов: ___	Всего листов выписки: ___
11.01.2023 № 99/2023/514534023			
Кадастровый номер:		78:31:0001518:23	

Номер точки	Координаты, м		Описание закрепления на местности	Средняя квадратическая погрешность определения координат характерных точек границы части земельного участка, м
	X	Y		
1	2	3	4	5
554	92288.48	117432.39	данные отсутствуют	данные отсутствуют
555	92288.01	117432.45	данные отсутствуют	данные отсутствуют
556	92287.55	117432.36	данные отсутствуют	данные отсутствуют
557	92287.14	117432.15	данные отсутствуют	данные отсутствуют
558	92238.55	117454.58	данные отсутствуют	данные отсутствуют
559	92246.55	117475.67	данные отсутствуют	данные отсутствуют
560	92241.72	117477.39	данные отсутствуют	данные отсутствуют
561	92230.85	117481.77	данные отсутствуют	данные отсутствуют
562	92222.38	117485.1	данные отсутствуют	данные отсутствуют
563	92215.9	117487.52	данные отсутствуют	данные отсутствуют
564	92208.15	117490.28	данные отсутствуют	данные отсутствуют
564	92208.15	117490.28	данные отсутствуют	данные отсутствуют
565	92206.27	117490.95	данные отсутствуют	данные отсутствуют
565	92206.27	117490.95	данные отсутствуют	данные отсутствуют
566	92202.35	117492.43	данные отсутствуют	данные отсутствуют
567	92202.09	117491.53	данные отсутствуют	данные отсутствуют
568	92280.85	117605.59	данные отсутствуют	данные отсутствуют
Государственный регистратор				ФГИС ЕГРН
полное наименование должности			подпись	инициалы, фамилия

М.П.

Выписка из Единого государственного реестра недвижимости об объекте недвижимости
Сведения о частях земельного участка

Земельный участок			
(вид объекта недвижимости)			
Лист № ___ Раздела 4.2	Всего листов раздела 4.2 : ___	Всего разделов: ___	Всего листов выписки: ___
11.01.2023 № 99/2023/514534023			
Кадастровый номер:		78:31:0001518:23	

Номер точки	Координаты, м		Описание закрепления на местности	Средняя квадратическая погрешность определения координат характерных точек границы части земельного участка, м
	X	Y		
1	2	3	4	5
569	92303.1	117581.07	данные отсутствуют	данные отсутствуют
570	92212.05	117501.06	данные отсутствуют	данные отсутствуют
571	92250.29	117445.46	данные отсутствуют	данные отсутствуют
571	92250.29	117445.46	данные отсутствуют	данные отсутствуют
572	92250.39	117445.94	данные отсутствуют	данные отсутствуют
572	92250.39	117445.94	данные отсутствуют	данные отсутствуют
573	92250.07	117447.2	данные отсутствуют	данные отсутствуют
573	92250.07	117447.2	данные отсутствуют	данные отсутствуют
574	92249.62	117447.68	данные отсутствуют	данные отсутствуют
574	92249.62	117447.68	данные отсутствуют	данные отсутствуют
575	92249.2	117447.94	данные отсутствуют	данные отсутствуют
575	92249.2	117447.94	данные отсутствуют	данные отсутствуют
576	92246.92	117448.81	данные отсутствуют	данные отсутствуют
576	92246.92	117448.81	данные отсутствуют	данные отсутствуют
577	92246.46	117448.85	данные отсутствуют	данные отсутствуют
577	92246.46	117448.85	данные отсутствуют	данные отсутствуют
578	92245.82	117448.84	данные отсутствуют	данные отсутствуют

Государственный регистратор		ФГИС ЕГРН
полное наименование должности	подпись	инициалы, фамилия

М.П.

Выписка из Единого государственного реестра недвижимости об объекте недвижимости
Сведения о частях земельного участка

Земельный участок			
(вид объекта недвижимости)			
Лист № ___ Раздела 4.2	Всего листов раздела 4.2 : ___	Всего разделов: ___	Всего листов выписки: ___
11.01.2023 № 99/2023/514534023			
Кадастровый номер:		78:31:0001518:23	

Номер точки	Координаты, м		Описание закрепления на местности	Средняя квадратическая погрешность определения координат характерных точек границы части земельного участка, м
	X	Y		
1	2	3	4	5
578	92245.82	117448.84	данные отсутствуют	данные отсутствуют
579	92241.34	117449.97	данные отсутствуют	данные отсутствуют
579	92241.34	117449.97	данные отсутствуют	данные отсутствуют
580	92235.97	117451.79	данные отсутствуют	данные отсутствуют
580	92235.97	117451.79	данные отсутствуют	данные отсутствуют
581	92234.02	117452.18	данные отсутствуют	данные отсутствуют
581	92234.02	117452.18	данные отсутствуют	данные отсутствуют
582	92233.43	117452.39	данные отсутствуют	данные отсутствуют
582	92233.43	117452.39	данные отсутствуют	данные отсутствуют
583	92232.01	117448.65	данные отсутствуют	данные отсутствуют
583	92232.01	117448.65	данные отсутствуют	данные отсутствуют
584	92232.62	117448.43	данные отсутствуют	данные отсутствуют
584	92232.62	117448.43	данные отсутствуют	данные отсутствуют
585	92234.76	117447.64	данные отсутствуют	данные отсутствуют
585	92234.76	117447.64	данные отсутствуют	данные отсутствуют
586	92235.25	117447.6	данные отсутствуют	данные отсутствуют
586	92235.25	117447.6	данные отсутствуют	данные отсутствуют
Государственный регистратор				ФГИС ЕГРН
полное наименование должности			подпись	инициалы, фамилия

М.П.

Выписка из Единого государственного реестра недвижимости об объекте недвижимости
Сведения о частях земельного участка

Земельный участок			
(вид объекта недвижимости)			
Лист № ___ Раздела 4.2	Всего листов раздела 4.2 : ___	Всего разделов: ___	Всего листов выписки: ___
11.01.2023 № 99/2023/514534023			
Кадастровый номер:		78:31:0001518:23	

Номер точки	Координаты, м		Описание закрепления на местности	Средняя квадратическая погрешность определения координат характерных точек границы части земельного участка, м
	X	Y		
1	2	3	4	5
587	92235.93	117447.72	данные отсутствуют	данные отсутствуют
587	92235.93	117447.72	данные отсутствуют	данные отсутствуют
588	92239.93	117446.23	данные отсутствуют	данные отсутствуют
588	92239.93	117446.23	данные отсутствуют	данные отсутствуют
589	92243.52	117444.83	данные отсутствуют	данные отсутствуют
589	92243.52	117444.83	данные отсутствуют	данные отсутствуют
590	92244.67	117444.37	данные отсутствуют	данные отсутствуют
590	92244.67	117444.37	данные отсутствуют	данные отсутствуют
591	92243.56	117441.14	данные отсутствуют	данные отсутствуют
591	92243.56	117441.14	данные отсутствуют	данные отсутствуют
592	92208.04	117486.22	данные отсутствуют	данные отсутствуют
592	92208.04	117486.22	данные отсутствуют	данные отсутствуют
593	92210.31	117486.4	данные отсутствуют	данные отсутствуют
593	92210.31	117486.4	данные отсутствуют	данные отсутствуют
594	92212.95	117487.39	данные отсутствуют	данные отсутствуют
594	92212.95	117487.39	данные отсутствуют	данные отсутствуют
595	92215.21	117489.08	данные отсутствуют	данные отсутствуют

Государственный регистратор		ФГИС ЕГРН
полное наименование должности	подпись	инициалы, фамилия

М.П.

Выписка из Единого государственного реестра недвижимости об объекте недвижимости
Сведения о частях земельного участка

Земельный участок			
(вид объекта недвижимости)			
Лист № ___ Раздела 4.2	Всего листов раздела 4.2 : ___	Всего разделов: ___	Всего листов выписки: ___
11.01.2023 № 99/2023/514534023			
Кадастровый номер:		78:31:0001518:23	

Номер точки	Координаты, м		Описание закрепления на местности	Средняя квадратическая погрешность определения координат характерных точек границы части земельного участка, м
	X	Y		
1	2	3	4	5
595	92215.21	117489.08	данные отсутствуют	данные отсутствуют
596	92216.91	117491.33	данные отсутствуют	данные отсутствуют
596	92216.91	117491.33	данные отсутствуют	данные отсутствуют
597	92217.55	117492.75	данные отсутствуют	данные отсутствуют
597	92217.55	117492.75	данные отсутствуют	данные отсутствуют
598	92219.58	117498.35	данные отсутствуют	данные отсутствуют
598	92219.58	117498.35	данные отсутствуют	данные отсутствуют
599	92220.16	117501.11	данные отсутствуют	данные отсутствуют
599	92220.16	117501.11	данные отсутствуют	данные отсутствуют
600	92219.94	117503.93	данные отсутствуют	данные отсутствуют
600	92219.94	117503.93	данные отсутствуют	данные отсутствуют
601	92218.95	117506.57	данные отсутствуют	данные отсутствуют
601	92218.95	117506.57	данные отсутствуют	данные отсутствуют
602	92217.26	117508.83	данные отсутствуют	данные отсутствуют
602	92217.26	117508.83	данные отсутствуют	данные отсутствуют
603	92215	117510.52	данные отсутствуют	данные отсутствуют
603	92215	117510.52	данные отсутствуют	данные отсутствуют
Государственный регистратор				ФГИС ЕГРН
полное наименование должности			подпись	инициалы, фамилия

М.П.

Выписка из Единого государственного реестра недвижимости об объекте недвижимости
Сведения о частях земельного участка

Земельный участок			
(вид объекта недвижимости)			
Лист № ___ Раздела 4.2	Всего листов раздела 4.2 : ___	Всего разделов: ___	Всего листов выписки: ___
11.01.2023 № 99/2023/514534023			
Кадастровый номер:		78:31:0001518:23	

Номер точки	Координаты, м		Описание закрепления на местности	Средняя квадратическая погрешность определения координат характерных точек границы части земельного участка, м
	X	Y		
1	2	3	4	5
604	92213.68	117511.13	данные отсутствуют	данные отсутствуют
604	92213.68	117511.13	данные отсутствуют	данные отсутствуют
605	92209.1	117512.84	данные отсутствуют	данные отсутствуют
605	92209.1	117512.84	данные отсутствуют	данные отсутствуют
606	92208.9	117512.88	данные отсутствуют	данные отсутствуют
606	92208.9	117512.88	данные отсутствуют	данные отсутствуют
607	92238.68	117595.69	данные отсутствуют	данные отсутствуют
607	92238.68	117595.69	данные отсутствуют	данные отсутствуют
607	92238.68	117595.69	данные отсутствуют	данные отсутствуют
607	92238.68	117595.69	данные отсутствуют	данные отсутствуют
608	92249.26	117623.86	данные отсутствуют	данные отсутствуют
608	92249.26	117623.86	данные отсутствуют	данные отсутствуют
608	92249.26	117623.86	данные отсутствуют	данные отсутствуют
608	92249.26	117623.86	данные отсутствуют	данные отсутствуют
609	92207.12	117502.9	данные отсутствуют	данные отсутствуют
609	92207.12	117502.9	данные отсутствуют	данные отсутствуют
609	92207.12	117502.9	данные отсутствуют	данные отсутствуют

Государственный регистратор		ФГИС ЕГРН
полное наименование должности	подпись	инициалы, фамилия

М.П.

Выписка из Единого государственного реестра недвижимости об объекте недвижимости
Сведения о частях земельного участка

Земельный участок			
(вид объекта недвижимости)			
Лист № ___ Раздела 4.2	Всего листов раздела 4.2 : ___	Всего разделов: ___	Всего листов выписки: ___
11.01.2023 № 99/2023/514534023			
Кадастровый номер:		78:31:0001518:23	

Номер точки	Координаты, м		Описание закрепления на местности	Средняя квадратическая погрешность определения координат характерных точек границы части земельного участка, м
	X	Y		
1	2	3	4	5
609	92207.12	117502.9	данные отсутствуют	данные отсутствуют
610	92205.19	117497.23	данные отсутствуют	данные отсутствуют
610	92205.19	117497.23	данные отсутствуют	данные отсутствуют
610	92205.19	117497.23	данные отсутствуют	данные отсутствуют
610	92205.19	117497.23	данные отсутствуют	данные отсутствуют
611	92202.15	117488.3	данные отсутствуют	данные отсутствуют
611	92202.15	117488.3	данные отсутствуют	данные отсутствуют
611	92202.15	117488.3	данные отсутствуют	данные отсутствуют
611	92202.15	117488.3	данные отсутствуют	данные отсутствуют
612	92341.03	117452.18	данные отсутствуют	данные отсутствуют
612	92341.03	117452.18	данные отсутствуют	данные отсутствуют
613	92331.72	117453.18	данные отсутствуют	данные отсутствуют
613	92331.72	117453.18	данные отсутствуют	данные отсутствуют
614	92322.18	117455.13	данные отсутствуют	данные отсутствуют
614	92322.18	117455.13	данные отсутствуют	данные отсутствуют
615	92311.66	117455.26	данные отсутствуют	данные отсутствуют
615	92311.66	117455.26	данные отсутствуют	данные отсутствуют
Государственный регистратор				ФГИС ЕГРН
полное наименование должности			подпись	инициалы, фамилия

М.П.

Выписка из Единого государственного реестра недвижимости об объекте недвижимости
Сведения о частях земельного участка

Земельный участок			
(вид объекта недвижимости)			
Лист № __ Раздела 4.2	Всего листов раздела 4.2 : __	Всего разделов: __	Всего листов выписки: __
11.01.2023 № 99/2023/514534023			
Кадастровый номер:		78:31:0001518:23	

Номер точки	Координаты, м		Описание закрепления на местности	Средняя квадратическая погрешность определения координат характерных точек границы части земельного участка, м
	X	Y		
1	2	3	4	5
616	92288.72	117463.38	данные отсутствуют	данные отсутствуют
616	92288.72	117463.38	данные отсутствуют	данные отсутствуют
617	92266.54	117470.79	данные отсутствуют	данные отсутствуют
617	92266.54	117470.79	данные отсутствуют	данные отсутствуют
618	92202.39	117494.36	данные отсутствуют	данные отсутствуют
618	92202.39	117494.36	данные отсутствуют	данные отсутствуют

Государственный регистратор		ФГИС ЕГРН
полное наименование должности	подпись	инициалы, фамилия

М.П.

Выписка из Единого государственного реестра недвижимости об объекте недвижимости
Сведения о частях земельного участка

Земельный участок				
(вид объекта недвижимости)				
Лист № ___ Раздела 4.2		Всего листов раздела 4.2 : ___		Всего разделов: ___
Всего листов выписки: ___				
11.01.2023 № 99/2023/514534023				
Кадастровый номер:			78:31:0001518:23	
Сведения о характерных точках границы части (частей) земельного участка				
Учетный номер части: 51				
Система координат: МСК-05				
Зона №				
Номер точки	Координаты, м		Описание закрепления на местности	Средняя квадратическая погрешность определения координат характерных точек границы части земельного участка, м
	X	Y		
1	2	3	4	5
1	92312.33	117423.51	данные отсутствуют	данные отсутствуют
1	92312.33	117423.51	данные отсутствуют	данные отсутствуют
1	92312.33	117423.51	данные отсутствуют	данные отсутствуют
1	92312.33	117423.51	данные отсутствуют	данные отсутствуют
1	92312.33	117423.51	данные отсутствуют	данные отсутствуют
1	92312.33	117423.51	данные отсутствуют	данные отсутствуют
2	92324.53	117425.68	данные отсутствуют	данные отсутствуют
2	92324.53	117425.68	данные отсутствуют	данные отсутствуют
2	92324.53	117425.68	данные отсутствуют	данные отсутствуют
2	92324.53	117425.68	данные отсутствуют	данные отсутствуют
2	92324.53	117425.68	данные отсутствуют	данные отсутствуют
3	92412.76	117567.35	данные отсутствуют	данные отсутствуют
4	92400.21	117574.49	данные отсутствуют	данные отсутствуют
5	92396.73	117570.14	данные отсутствуют	данные отсутствуют
6	92385.53	117572.7	данные отсутствуют	данные отсутствуют
7	92362.28	117578.01	данные отсутствуют	данные отсутствуют
Государственный регистратор			ФГИС ЕГРН	
полное наименование должности			подпись	
			инициалы, фамилия	

М.П.

Выписка из Единого государственного реестра недвижимости об объекте недвижимости
Сведения о частях земельного участка

Земельный участок			
(вид объекта недвижимости)			
Лист № __ Раздела 4.2	Всего листов раздела 4.2 : __	Всего разделов: __	Всего листов выписки: __
11.01.2023 № 99/2023/514534023			
Кадастровый номер:		78:31:0001518:23	

Номер точки	Координаты, м		Описание закрепления на местности	Средняя квадратическая погрешность определения координат характерных точек границы части земельного участка, м
	X	Y		
1	2	3	4	5
8	92355.5	117581	данные отсутствуют	данные отсутствуют
9	92355.08	117580.06	данные отсутствуют	данные отсутствуют
10	92344.51	117583.27	данные отсутствуют	данные отсутствуют
11	92359.54	117619	данные отсутствуют	данные отсутствуют
12	92310.61	117639.73	данные отсутствуют	данные отсутствуют
12	92310.61	117639.73	данные отсутствуют	данные отсутствуют
13	92297.16	117602.47	данные отсутствуют	данные отсутствуют
13	92297.16	117602.47	данные отсутствуют	данные отсутствуют
14	92248.92	117624.01	данные отсутствуют	данные отсутствуют
14	92248.92	117624.01	данные отсутствуют	данные отсутствуют
14	92248.92	117624.01	данные отсутствуют	данные отсутствуют
14	92248.92	117624.01	данные отсутствуют	данные отсутствуют
14	92248.92	117624.01	данные отсутствуют	данные отсутствуют
14	92248.92	117624.01	данные отсутствуют	данные отсутствуют
14	92248.92	117624.01	данные отсутствуют	данные отсутствуют
14	92248.92	117624.01	данные отсутствуют	данные отсутствуют
15	92246.46	117618.2	данные отсутствуют	данные отсутствуют
15	92246.46	117618.2	данные отсутствуют	данные отсутствуют

Государственный регистратор		ФГИС ЕГРН
полное наименование должности	подпись	инициалы, фамилия

М.П.

Сведения о частях земельного участка

Земельный участок			
(вид объекта недвижимости)			
Лист № ___ Раздела 4.2	Всего листов раздела 4.2 : ___	Всего разделов: ___	Всего листов выписки: ___
11.01.2023 № 99/2023/514534023			
Кадастровый номер:		78:31:0001518:23	

Номер точки	Координаты, м		Описание закрепления на местности	Средняя квадратическая погрешность определения координат характерных точек границы части земельного участка, м
	X	Y		
1	2	3	4	5
15	92246.46	117618.2	данные отсутствуют	данные отсутствуют
15	92246.46	117618.2	данные отсутствуют	данные отсутствуют
15	92246.46	117618.2	данные отсутствуют	данные отсутствуют
15	92246.46	117618.2	данные отсутствуют	данные отсутствуют
15	92246.46	117618.2	данные отсутствуют	данные отсутствуют
16	92237.4	117593.38	данные отсутствуют	данные отсутствуют
16	92237.4	117593.38	данные отсутствуют	данные отсутствуют
16	92237.4	117593.38	данные отсутствуют	данные отсутствуют
16	92237.4	117593.38	данные отсутствуют	данные отсутствуют
16	92237.4	117593.38	данные отсутствуют	данные отсутствуют
16	92237.4	117593.38	данные отсутствуют	данные отсутствуют
16	92237.4	117593.38	данные отсутствуют	данные отсутствуют
16	92237.4	117593.38	данные отсутствуют	данные отсутствуют
16	92237.4	117593.38	данные отсутствуют	данные отсутствуют
17	92231.67	117577.33	данные отсутствуют	данные отсутствуют
17	92231.67	117577.33	данные отсутствуют	данные отсутствуют
17	92231.67	117577.33	данные отсутствуют	данные отсутствуют
17	92231.67	117577.33	данные отсутствуют	данные отсутствуют
17	92231.67	117577.33	данные отсутствуют	данные отсутствуют

Государственный регистратор		ФГИС ЕГРН
полное наименование должности	подпись	инициалы, фамилия

М.П.

Выписка из Единого государственного реестра недвижимости об объекте недвижимости
Сведения о частях земельного участка

Земельный участок			
(вид объекта недвижимости)			
Лист № ___ Раздела 4.2	Всего листов раздела 4.2 : ___	Всего разделов: ___	Всего листов выписки: ___
11.01.2023 № 99/2023/514534023			
Кадастровый номер:		78:31:0001518:23	

Номер точки	Координаты, м		Описание закрепления на местности	Средняя квадратическая погрешность определения координат характерных точек границы части земельного участка, м
	X	Y		
1	2	3	4	5
17	92231.67	117577.33	данные отсутствуют	данные отсутствуют
18	92229.87	117571.77	данные отсутствуют	данные отсутствуют
18	92229.87	117571.77	данные отсутствуют	данные отсутствуют
18	92229.87	117571.77	данные отсутствуют	данные отсутствуют
18	92229.87	117571.77	данные отсутствуют	данные отсутствуют
18	92229.87	117571.77	данные отсутствуют	данные отсутствуют
18	92229.87	117571.77	данные отсутствуют	данные отсутствуют
18	92229.87	117571.77	данные отсутствуют	данные отсутствуют
19	92216.77	117535.12	данные отсутствуют	данные отсутствуют
19	92216.77	117535.12	данные отсутствуют	данные отсутствуют
19	92216.77	117535.12	данные отсутствуют	данные отсутствуют
19	92216.77	117535.12	данные отсутствуют	данные отсутствуют
19	92216.77	117535.12	данные отсутствуют	данные отсутствуют
19	92216.77	117535.12	данные отсутствуют	данные отсутствуют
20	92216.57	117534.46	данные отсутствуют	данные отсутствуют
20	92216.57	117534.46	данные отсутствуют	данные отсутствуют
20	92216.57	117534.46	данные отсутствуют	данные отсутствуют
20	92216.57	117534.46	данные отсутствуют	данные отсутствуют

Государственный регистратор		ФГИС ЕГРН
полное наименование должности	подпись	инициалы, фамилия

М.П.

Выписка из Единого государственного реестра недвижимости об объекте недвижимости
Сведения о частях земельного участка

Земельный участок			
(вид объекта недвижимости)			
Лист № ___ Раздела 4.2	Всего листов раздела 4.2 : ___	Всего разделов: ___	Всего листов выписки: ___
11.01.2023 № 99/2023/514534023			
Кадастровый номер:		78:31:0001518:23	

Номер точки	Координаты, м		Описание закрепления на местности	Средняя квадратическая погрешность определения координат характерных точек границы части земельного участка, м
	X	Y		
1	2	3	4	5
20	92216.57	117534.46	данные отсутствуют	данные отсутствуют
20	92216.57	117534.46	данные отсутствуют	данные отсутствуют
21	92216.34	117534.54	данные отсутствуют	данные отсутствуют
21	92216.34	117534.54	данные отсутствуют	данные отсутствуют
21	92216.34	117534.54	данные отсутствуют	данные отсутствуют
21	92216.34	117534.54	данные отсутствуют	данные отсутствуют
21	92216.34	117534.54	данные отсутствуют	данные отсутствуют
21	92216.34	117534.54	данные отсутствуют	данные отсутствуют
21	92216.34	117534.54	данные отсутствуют	данные отсутствуют
21	92216.34	117534.54	данные отсутствуют	данные отсутствуют
22	92216.08	117533.69	данные отсутствуют	данные отсутствуют
22	92216.08	117533.69	данные отсутствуют	данные отсутствуют
22	92216.08	117533.69	данные отсутствуют	данные отсутствуют
22	92216.08	117533.69	данные отсутствуют	данные отсутствуют
22	92216.08	117533.69	данные отсутствуют	данные отсутствуют
22	92216.08	117533.69	данные отсутствуют	данные отсутствуют
22	92216.08	117533.69	данные отсутствуют	данные отсутствуют
22	92216.08	117533.69	данные отсутствуют	данные отсутствуют
23	92214.75	117530.27	данные отсутствуют	данные отсутствуют

Государственный регистратор		ФГИС ЕГРН
полное наименование должности	подпись	инициалы, фамилия

М.П.

Выписка из Единого государственного реестра недвижимости об объекте недвижимости
Сведения о частях земельного участка

Земельный участок			
(вид объекта недвижимости)			
Лист № ___ Раздела 4.2	Всего листов раздела 4.2 : ___	Всего разделов: ___	Всего листов выписки: ___
11.01.2023 № 99/2023/514534023			
Кадастровый номер:		78:31:0001518:23	

Номер точки	Координаты, м		Описание закрепления на местности	Средняя квадратическая погрешность определения координат характерных точек границы части земельного участка, м
	X	Y		
1	2	3	4	5
23	92214.75	117530.27	данные отсутствуют	данные отсутствуют
23	92214.75	117530.27	данные отсутствуют	данные отсутствуют
23	92214.75	117530.27	данные отсутствуют	данные отсутствуют
23	92214.75	117530.27	данные отсутствуют	данные отсутствуют
23	92214.75	117530.27	данные отсутствуют	данные отсутствуют
23	92214.75	117530.27	данные отсутствуют	данные отсутствуют
24	92214.5	117529.39	данные отсутствуют	данные отсутствуют
24	92214.5	117529.39	данные отсутствуют	данные отсутствуют
24	92214.5	117529.39	данные отсутствуют	данные отсутствуют
24	92214.5	117529.39	данные отсутствуют	данные отсутствуют
24	92214.5	117529.39	данные отсутствуют	данные отсутствуют
24	92214.5	117529.39	данные отсутствуют	данные отсутствуют
24	92214.5	117529.39	данные отсутствуют	данные отсутствуют
24	92214.5	117529.39	данные отсутствуют	данные отсутствуют
25	92214.69	117529.3	данные отсутствуют	данные отсутствуют
25	92214.69	117529.3	данные отсутствуют	данные отсутствуют
25	92214.69	117529.3	данные отсутствуют	данные отсутствуют
25	92214.69	117529.3	данные отсутствуют	данные отсутствуют

Государственный регистратор		ФГИС ЕГРН
полное наименование должности	подпись	инициалы, фамилия

М.П.

Выписка из Единого государственного реестра недвижимости об объекте недвижимости
Сведения о частях земельного участка

Земельный участок			
(вид объекта недвижимости)			
Лист № ___ Раздела 4.2	Всего листов раздела 4.2 : ___	Всего разделов: ___	Всего листов выписки: ___
11.01.2023 № 99/2023/514534023			
Кадастровый номер:		78:31:0001518:23	

Номер точки	Координаты, м		Описание закрепления на местности	Средняя квадратическая погрешность определения координат характерных точек границы части земельного участка, м
	X	Y		
1	2	3	4	5
25	92214.69	117529.3	данные отсутствуют	данные отсутствуют
25	92214.69	117529.3	данные отсутствуют	данные отсутствуют
25	92214.69	117529.3	данные отсутствуют	данные отсутствуют
26	92214.42	117528.67	данные отсутствуют	данные отсутствуют
26	92214.42	117528.67	данные отсутствуют	данные отсутствуют
26	92214.42	117528.67	данные отсутствуют	данные отсутствуют
26	92214.42	117528.67	данные отсутствуют	данные отсутствуют
26	92214.42	117528.67	данные отсутствуют	данные отсутствуют
26	92214.42	117528.67	данные отсутствуют	данные отсутствуют
26	92214.42	117528.67	данные отсутствуют	данные отсутствуют
26	92214.42	117528.67	данные отсутствуют	данные отсутствуют
26	92214.42	117528.67	данные отсутствуют	данные отсутствуют
27	92205.6	117503.47	данные отсутствуют	данные отсутствуют
27	92205.6	117503.47	данные отсутствуют	данные отсутствуют
27	92205.6	117503.47	данные отсутствуют	данные отсутствуют
27	92205.6	117503.47	данные отсутствуют	данные отсутствуют
27	92205.6	117503.47	данные отсутствуют	данные отсутствуют
27	92205.6	117503.47	данные отсутствуют	данные отсутствуют
27	92205.6	117503.47	данные отсутствуют	данные отсутствуют
Государственный регистратор				ФГИС ЕГРН
полное наименование должности			подпись	инициалы, фамилия

М.П.

Выписка из Единого государственного реестра недвижимости об объекте недвижимости
Сведения о частях земельного участка

Земельный участок			
(вид объекта недвижимости)			
Лист № ___ Раздела 4.2	Всего листов раздела 4.2 : ___	Всего разделов: ___	Всего листов выписки: ___
11.01.2023 № 99/2023/514534023			
Кадастровый номер:		78:31:0001518:23	

Номер точки	Координаты, м		Описание закрепления на местности	Средняя квадратическая погрешность определения координат характерных точек границы части земельного участка, м
	X	Y		
1	2	3	4	5
27	92205.6	117503.47	данные отсутствуют	данные отсутствуют
27	92205.6	117503.47	данные отсутствуют	данные отсутствуют
28	92210.18	117501.76	данные отсутствуют	данные отсутствуют
28	92210.18	117501.76	данные отсутствуют	данные отсутствуют
28	92210.18	117501.76	данные отсутствуют	данные отсутствуют
28	92210.18	117501.76	данные отсутствуют	данные отсутствуют
28	92210.18	117501.76	данные отсутствуют	данные отсутствуют
29	92208.15	117496.16	данные отсутствуют	данные отсутствуют
29	92208.15	117496.16	данные отсутствуют	данные отсутствуют
29	92208.15	117496.16	данные отсутствуют	данные отсутствуют
29	92208.15	117496.16	данные отсутствуют	данные отсутствуют
29	92208.15	117496.16	данные отсутствуют	данные отсутствуют
30	92203.58	117497.82	данные отсутствуют	данные отсутствуют
30	92203.58	117497.82	данные отсутствуют	данные отсутствуют
30	92203.58	117497.82	данные отсутствуют	данные отсутствуют
30	92203.58	117497.82	данные отсутствуют	данные отсутствуют
30	92203.58	117497.82	данные отсутствуют	данные отсутствуют
30	92203.58	117497.82	данные отсутствуют	данные отсутствуют

Государственный регистратор		ФГИС ЕГРН
полное наименование должности	подпись	инициалы, фамилия

М.П.

Сведения о частях земельного участка

Земельный участок			
(вид объекта недвижимости)			
Лист № ___	Раздела 4.2	Всего листов раздела 4.2 : ___	Всего разделов: ___
Всего листов выписки: ___			
11.01.2023 № 99/2023/514534023			
Кадастровый номер:		78:31:0001518:23	

Номер точки	Координаты, м		Описание закрепления на местности	Средняя квадратическая погрешность определения координат характерных точек границы части земельного участка, м
	X	Y		
1	2	3	4	5
30	92203.58	117497.82	данные отсутствуют	данные отсутствуют
30	92203.58	117497.82	данные отсутствуют	данные отсутствуют
30	92203.58	117497.82	данные отсутствуют	данные отсутствуют
31	92201.77	117492.55	данные отсутствуют	данные отсутствуют
31	92201.77	117492.55	данные отсутствуют	данные отсутствуют
31	92201.77	117492.55	данные отсутствуют	данные отсутствуют
31	92201.77	117492.55	данные отсутствуют	данные отсутствуют
31	92201.77	117492.55	данные отсутствуют	данные отсутствуют
31	92201.77	117492.55	данные отсутствуют	данные отсутствуют
31	92201.77	117492.55	данные отсутствуют	данные отсутствуют
31	92201.77	117492.55	данные отсутствуют	данные отсутствуют
31	92201.77	117492.55	данные отсутствуют	данные отсутствуют
31	92201.77	117492.55	данные отсутствуют	данные отсутствуют
31	92201.77	117492.55	данные отсутствуют	данные отсутствуют
31	92201.77	117492.55	данные отсутствуют	данные отсутствуют
31	92201.77	117492.55	данные отсутствуют	данные отсутствуют
31	92201.77	117492.55	данные отсутствуют	данные отсутствуют
31	92201.77	117492.55	данные отсутствуют	данные отсутствуют
31	92201.77	117492.55	данные отсутствуют	данные отсутствуют
31	92201.77	117492.55	данные отсутствуют	данные отсутствуют
32	92201.49	117491.75	данные отсутствуют	данные отсутствуют
32	92201.49	117491.75	данные отсутствуют	данные отсутствуют

Государственный регистратор		ФГИС ЕГРН
полное наименование должности	подпись	инициалы, фамилия

М.П.

Выписка из Единого государственного реестра недвижимости об объекте недвижимости
Сведения о частях земельного участка

Земельный участок			
(вид объекта недвижимости)			
Лист № ___ Раздела 4.2	Всего листов раздела 4.2 : ___	Всего разделов: ___	Всего листов выписки: ___
11.01.2023 № 99/2023/514534023			
Кадастровый номер:		78:31:0001518:23	

Номер точки	Координаты, м		Описание закрепления на местности	Средняя квадратическая погрешность определения координат характерных точек границы части земельного участка, м
	X	Y		
1	2	3	4	5
32	92201.49	117491.75	данные отсутствуют	данные отсутствуют
32	92201.49	117491.75	данные отсутствуют	данные отсутствуют
32	92201.49	117491.75	данные отсутствуют	данные отсутствуют
32	92201.49	117491.75	данные отсутствуют	данные отсутствуют
32	92201.49	117491.75	данные отсутствуют	данные отсутствуют
32	92201.49	117491.75	данные отсутствуют	данные отсутствуют
32	92201.49	117491.75	данные отсутствуют	данные отсутствуют
32	92201.49	117491.75	данные отсутствуют	данные отсутствуют
32	92201.49	117491.75	данные отсутствуют	данные отсутствуют
32	92201.49	117491.75	данные отсутствуют	данные отсутствуют
32	92201.49	117491.75	данные отсутствуют	данные отсутствуют
32	92201.49	117491.75	данные отсутствуют	данные отсутствуют
32	92201.49	117491.75	данные отсутствуют	данные отсутствуют
32	92201.49	117491.75	данные отсутствуют	данные отсутствуют
32	92201.49	117491.75	данные отсутствуют	данные отсутствуют
33	92200.48	117488.88	данные отсутствуют	данные отсутствуют
33	92200.48	117488.88	данные отсутствуют	данные отсутствуют
33	92200.48	117488.88	данные отсутствуют	данные отсутствуют
33	92200.48	117488.88	данные отсутствуют	данные отсутствуют
33	92200.48	117488.88	данные отсутствуют	данные отсутствуют
33	92200.48	117488.88	данные отсутствуют	данные отсутствуют
33	92200.48	117488.88	данные отсутствуют	данные отсутствуют
Государственный регистратор				ФГИС ЕГРН
полное наименование должности			подпись	инициалы, фамилия

М.П.

Выписка из Единого государственного реестра недвижимости об объекте недвижимости
Сведения о частях земельного участка

Земельный участок			
(вид объекта недвижимости)			
Лист № ___ Раздела 4.2	Всего листов раздела 4.2 : ___	Всего разделов: ___	Всего листов выписки: ___
11.01.2023 № 99/2023/514534023			
Кадастровый номер:		78:31:0001518:23	

Номер точки	Координаты, м		Описание закрепления на местности	Средняя квадратическая погрешность определения координат характерных точек границы части земельного участка, м
	X	Y		
1	2	3	4	5
33	92200.48	117488.88	данные отсутствуют	данные отсутствуют
33	92200.48	117488.88	данные отсутствуют	данные отсутствуют
33	92200.48	117488.88	данные отсутствуют	данные отсутствуют
33	92200.48	117488.88	данные отсутствуют	данные отсутствуют
33	92200.48	117488.88	данные отсутствуют	данные отсутствуют
33	92200.48	117488.88	данные отсутствуют	данные отсутствуют
34	92201.11	117488.67	данные отсутствуют	данные отсутствуют
34	92201.11	117488.67	данные отсутствуют	данные отсутствуют
34	92201.11	117488.67	данные отсутствуют	данные отсутствуют
34	92201.11	117488.67	данные отсутствуют	данные отсутствуют
34	92201.11	117488.67	данные отсутствуют	данные отсутствуют
34	92201.11	117488.67	данные отсутствуют	данные отсутствуют
34	92201.11	117488.67	данные отсутствуют	данные отсутствуют
34	92201.11	117488.67	данные отсутствуют	данные отсутствуют
34	92201.11	117488.67	данные отсутствуют	данные отсутствуют
34	92201.11	117488.67	данные отсутствуют	данные отсутствуют
34	92201.11	117488.67	данные отсутствуют	данные отсутствуют
34	92201.11	117488.67	данные отсутствуют	данные отсутствуют
34	92201.11	117488.67	данные отсутствуют	данные отсутствуют
Государственный регистратор				ФГИС ЕГРН
полное наименование должности			подпись	инициалы, фамилия

М.П.

Выписка из Единого государственного реестра недвижимости об объекте недвижимости
Сведения о частях земельного участка

Земельный участок			
(вид объекта недвижимости)			
Лист № ___ Раздела 4.2	Всего листов раздела 4.2 : ___	Всего разделов: ___	Всего листов выписки: ___
11.01.2023 № 99/2023/514534023			
Кадастровый номер:		78:31:0001518:23	

Номер точки	Координаты, м		Описание закрепления на местности	Средняя квадратическая погрешность определения координат характерных точек границы части земельного участка, м
	X	Y		
1	2	3	4	5
34	92201.11	117488.67	данные отсутствуют	данные отсутствуют
35	92225.16	117480.17	данные отсутствуют	данные отсутствуют
35	92225.16	117480.17	данные отсутствуют	данные отсутствуют
35	92225.16	117480.17	данные отсутствуют	данные отсутствуют
35	92225.16	117480.17	данные отсутствуют	данные отсутствуют
35	92225.16	117480.17	данные отсутствуют	данные отсутствуют
35	92225.16	117480.17	данные отсутствуют	данные отсутствуют
35	92225.16	117480.17	данные отсутствуют	данные отсутствуют
36	92224.56	117478.85	данные отсутствуют	данные отсутствуют
36	92224.56	117478.85	данные отсутствуют	данные отсутствуют
36	92224.56	117478.85	данные отсутствуют	данные отсутствуют
36	92224.56	117478.85	данные отсутствуют	данные отсутствуют
36	92224.56	117478.85	данные отсутствуют	данные отсутствуют
36	92224.56	117478.85	данные отсутствуют	данные отсутствуют
36	92224.56	117478.85	данные отсутствуют	данные отсутствуют
36	92224.56	117478.85	данные отсутствуют	данные отсутствуют
37	92228.99	117476.92	данные отсутствуют	данные отсутствуют
37	92228.99	117476.92	данные отсутствуют	данные отсутствуют
37	92228.99	117476.92	данные отсутствуют	данные отсутствуют
37	92228.99	117476.92	данные отсутствуют	данные отсутствуют

Государственный регистратор		ФГИС ЕГРН
полное наименование должности	подпись	инициалы, фамилия

М.П.

Выписка из Единого государственного реестра недвижимости об объекте недвижимости
Сведения о частях земельного участка

Земельный участок			
(вид объекта недвижимости)			
Лист № ___ Раздела 4.2	Всего листов раздела 4.2 : ___	Всего разделов: ___	Всего листов выписки: ___
11.01.2023 № 99/2023/514534023			
Кадастровый номер:		78:31:0001518:23	

Номер точки	Координаты, м		Описание закрепления на местности	Средняя квадратическая погрешность определения координат характерных точек границы части земельного участка, м
	X	Y		
1	2	3	4	5
37	92228.99	117476.92	данные отсутствуют	данные отсутствуют
37	92228.99	117476.92	данные отсутствуют	данные отсутствуют
37	92228.99	117476.92	данные отсутствуют	данные отсутствуют
37	92228.99	117476.92	данные отсутствуют	данные отсутствуют
38	92228.3	117475.33	данные отсутствуют	данные отсутствуют
38	92228.3	117475.33	данные отсутствуют	данные отсутствуют
38	92228.3	117475.33	данные отсутствуют	данные отсутствуют
38	92228.3	117475.33	данные отсутствуют	данные отсутствуют
38	92228.3	117475.33	данные отсутствуют	данные отсутствуют
38	92228.3	117475.33	данные отсутствуют	данные отсутствуют
38	92228.3	117475.33	данные отсутствуют	данные отсутствуют
38	92228.3	117475.33	данные отсутствуют	данные отсутствуют
38	92228.3	117475.33	данные отсутствуют	данные отсутствуют
38	92228.3	117475.33	данные отсутствуют	данные отсутствуют
39	92234.4	117473.23	данные отсутствуют	данные отсутствуют
39	92234.4	117473.23	данные отсутствуют	данные отсутствуют
39	92234.4	117473.23	данные отсутствуют	данные отсутствуют
39	92234.4	117473.23	данные отсутствуют	данные отсутствуют
39	92234.4	117473.23	данные отсутствуют	данные отсутствуют

Государственный регистратор		ФГИС ЕГРН
полное наименование должности	подпись	инициалы, фамилия

М.П.

Выписка из Единого государственного реестра недвижимости об объекте недвижимости
Сведения о частях земельного участка

Земельный участок			
(вид объекта недвижимости)			
Лист № ___ Раздела 4.2	Всего листов раздела 4.2 : ___	Всего разделов: ___	Всего листов выписки: ___
11.01.2023 № 99/2023/514534023			
Кадастровый номер:		78:31:0001518:23	

Номер точки	Координаты, м		Описание закрепления на местности	Средняя квадратическая погрешность определения координат характерных точек границы части земельного участка, м
	X	Y		
1	2	3	4	5
39	92234.4	117473.23	данные отсутствуют	данные отсутствуют
39	92234.4	117473.23	данные отсутствуют	данные отсутствуют
40	92240.47	117470.93	данные отсутствуют	данные отсутствуют
40	92240.47	117470.93	данные отсутствуют	данные отсутствуют
40	92240.47	117470.93	данные отсутствуют	данные отсутствуют
40	92240.47	117470.93	данные отсутствуют	данные отсутствуют
40	92240.47	117470.93	данные отсутствуют	данные отсутствуют
40	92240.47	117470.93	данные отсутствуют	данные отсутствуют
40	92240.47	117470.93	данные отсутствуют	данные отсутствуют
40	92240.47	117470.93	данные отсутствуют	данные отсутствуют
41	92234.81	117456	данные отсутствуют	данные отсутствуют
41	92234.81	117456	данные отсутствуют	данные отсутствуют
41	92234.81	117456	данные отсутствуют	данные отсутствуют
41	92234.81	117456	данные отсутствуют	данные отсутствуют
41	92234.81	117456	данные отсутствуют	данные отсутствуют
41	92234.81	117456	данные отсутствуют	данные отсутствуют
42	92229.11	117441.03	данные отсутствуют	данные отсутствуют
42	92229.11	117441.03	данные отсутствуют	данные отсутствуют

Государственный регистратор		ФГИС ЕГРН
полное наименование должности	подпись	инициалы, фамилия

М.П.

Выписка из Единого государственного реестра недвижимости об объекте недвижимости
Сведения о частях земельного участка

Земельный участок			
(вид объекта недвижимости)			
Лист № ___ Раздела 4.2	Всего листов раздела 4.2 : ___	Всего разделов: ___	Всего листов выписки: ___
11.01.2023 № 99/2023/514534023			
Кадастровый номер:		78:31:0001518:23	

Номер точки	Координаты, м		Описание закрепления на местности	Средняя квадратическая погрешность определения координат характерных точек границы части земельного участка, м
	X	Y		
1	2	3	4	5
42	92229.11	117441.03	данные отсутствуют	данные отсутствуют
42	92229.11	117441.03	данные отсутствуют	данные отсутствуют
42	92229.11	117441.03	данные отсутствуют	данные отсутствуют
43	92260.18	117441.26	данные отсутствуют	данные отсутствуют
43	92260.18	117441.26	данные отсутствуют	данные отсутствуют
43	92260.18	117441.26	данные отсутствуют	данные отсутствуют
43	92260.18	117441.26	данные отсутствуют	данные отсутствуют
43	92260.18	117441.26	данные отсутствуют	данные отсутствуют
43	92260.18	117441.26	данные отсутствуют	данные отсутствуют
44	92305.42	117587.57	данные отсутствуют	данные отсутствуют
44	92305.42	117587.57	данные отсутствуют	данные отсутствуют
45	92345.19	117573.46	данные отсутствуют	данные отсутствуют
46	92343.39	117568.53	данные отсутствуют	данные отсутствуют
47	92338.86	117556.84	данные отсутствуют	данные отсутствуют
47	92338.86	117556.84	данные отсутствуют	данные отсутствуют
48	92299.57	117571.15	данные отсутствуют	данные отсутствуют
48	92299.57	117571.15	данные отсутствуют	данные отсутствуют
Государственный регистратор				ФГИС ЕГРН
полное наименование должности			подпись	инициалы, фамилия

М.П.

Выписка из Единого государственного реестра недвижимости об объекте недвижимости
Сведения о частях земельного участка

Земельный участок			
(вид объекта недвижимости)			
Лист № ___ Раздела 4.2	Всего листов раздела 4.2 : ___	Всего разделов: ___	Всего листов выписки: ___
11.01.2023 № 99/2023/514534023			
Кадастровый номер:		78:31:0001518:23	

Номер точки	Координаты, м		Описание закрепления на местности	Средняя квадратическая погрешность определения координат характерных точек границы части земельного участка, м
	X	Y		
1	2	3	4	5
49	92337.95	117447.22	данные отсутствуют	данные отсутствуют
49	92337.95	117447.22	данные отсутствуют	данные отсутствуют
50	92316.65	117454.81	данные отсутствуют	данные отсутствуют
50	92316.65	117454.81	данные отсутствуют	данные отсутствуют
51	92316.21	117455.03	данные отсутствуют	данные отсутствуют
51	92316.21	117455.03	данные отсутствуют	данные отсутствуют
52	92310.76	117456.92	данные отсутствуют	данные отсутствуют
52	92310.76	117456.92	данные отсутствуют	данные отсутствуют
53	92282.63	117466.38	данные отсутствуют	данные отсутствуют
53	92282.63	117466.38	данные отсутствуют	данные отсутствуют
54	92203.71	117493.91	данные отсутствуют	данные отсутствуют
55	92204.93	117497.33	данные отсутствуют	данные отсутствуют
56	92205.79	117493.18	данные отсутствуют	данные отсутствуют
57	92204.4	117487.51	данные отсутствуют	данные отсутствуют
58	92391.82	117533.73	данные отсутствуют	данные отсутствуют
58	92391.82	117533.73	данные отсутствуют	данные отсутствуют
59	92360.75	117548.31	данные отсутствуют	данные отсутствуют
Государственный регистратор				ФГИС ЕГРН
полное наименование должности			подпись	инициалы, фамилия

М.П.

Выписка из Единого государственного реестра недвижимости об объекте недвижимости
Сведения о частях земельного участка

Земельный участок			
(вид объекта недвижимости)			
Лист № ___ Раздела 4.2	Всего листов раздела 4.2 : ___	Всего разделов: ___	Всего листов выписки: ___
11.01.2023 № 99/2023/514534023			
Кадастровый номер:		78:31:0001518:23	

Номер точки	Координаты, м		Описание закрепления на местности	Средняя квадратическая погрешность определения координат характерных точек границы части земельного участка, м
	X	Y		
1	2	3	4	5
59	92360.75	117548.31	данные отсутствуют	данные отсутствуют
60	92362.11	117550.62	данные отсутствуют	данные отсутствуют
60	92362.11	117550.62	данные отсутствуют	данные отсутствуют
61	92350.38	117557.05	данные отсутствуют	данные отсутствуют
61	92350.38	117557.05	данные отсутствуют	данные отсутствуют
62	92348.29	117553.22	данные отсутствуют	данные отсутствуют
62	92348.29	117553.22	данные отсутствуют	данные отсутствуют
63	92277.72	117578.89	данные отсутствуют	данные отсутствуют
63	92277.72	117578.89	данные отсутствуют	данные отсутствуют
64	92266.32	117582.98	данные отсутствуют	данные отсутствуют
64	92266.32	117582.98	данные отсутствуют	данные отсутствуют
65	92320.77	117425.01	данные отсутствуют	данные отсутствуют
66	92338.1	117472.73	данные отсутствуют	данные отсутствуют
67	92340.73	117471.77	данные отсутствуют	данные отсутствуют
68	92341.5	117471.55	данные отсутствуют	данные отсутствуют
69	92342.3	117471.46	данные отсутствуют	данные отсутствуют
70	92343.1	117471.51	данные отсутствуют	данные отсутствуют
Государственный регистратор				ФГИС ЕГРН
полное наименование должности			подпись	инициалы, фамилия

М.П.

Выписка из Единого государственного реестра недвижимости об объекте недвижимости
Сведения о частях земельного участка

Земельный участок			
(вид объекта недвижимости)			
Лист № ___ Раздела 4.2	Всего листов раздела 4.2 : ___	Всего разделов: ___	Всего листов выписки: ___
11.01.2023 № 99/2023/514534023			
Кадастровый номер:		78:31:0001518:23	

Номер точки	Координаты, м		Описание закрепления на местности	Средняя квадратическая погрешность определения координат характерных точек границы части земельного участка, м
	X	Y		
1	2	3	4	5
71	92343.89	117471.68	данные отсутствуют	данные отсутствуют
72	92344.64	117471.97	данные отсутствуют	данные отсутствуют
73	92345.33	117472.38	данные отсутствуют	данные отсутствуют
74	92345.95	117472.9	данные отсутствуют	данные отсутствуют
75	92346.47	117473.51	данные отсутствуют	данные отсутствуют
76	92346.9	117474.2	данные отсутствуют	данные отсутствуют
77	92388.74	117556.48	данные отсутствуют	данные отсутствуют
78	92389.04	117557.24	данные отсутствуют	данные отсутствуют
79	92389.23	117558.04	данные отсутствуют	данные отсутствуют
80	92389.27	117558.86	данные отсутствуют	данные отсутствуют
81	92389.18	117559.68	данные отсутствуют	данные отсутствуют
82	92388.96	117560.48	данные отсутствуют	данные отсутствуют
83	92388.61	117561.22	данные отсутствуют	данные отсутствуют
84	92388.15	117561.9	данные отсутствуют	данные отсутствуют
85	92387.58	117562.49	данные отсутствуют	данные отсутствуют
86	92386.92	117562.99	данные отсутствуют	данные отсутствуют
87	92377.12	117569.1	данные отсутствуют	данные отсутствуют

Государственный регистратор		ФГИС ЕГРН
полное наименование должности	подпись	инициалы, фамилия

М.П.

Выписка из Единого государственного реестра недвижимости об объекте недвижимости
Сведения о частях земельного участка

Земельный участок			
<small>(вид объекта недвижимости)</small>			
Лист № ___ Раздела 4.2	Всего листов раздела 4.2 : ___	Всего разделов: ___	Всего листов выписки: ___
11.01.2023 № 99/2023/514534023			
Кадастровый номер:		78:31:0001518:23	

Номер точки	Координаты, м		Описание закрепления на местности	Средняя квадратическая погрешность определения координат характерных точек границы части земельного участка, м
	X	Y		
1	2	3	4	5
88	92380.3	117573.89	данные отсутствуют	данные отсутствуют
89	92369.88	117576.27	данные отсутствуют	данные отсутствуют
90	92365.95	117570.35	данные отсутствуют	данные отсутствуют
91	92365.52	117569.57	данные отсутствуют	данные отсутствуют
92	92365.24	117568.72	данные отсутствуют	данные отсутствуют
93	92365.11	117567.84	данные отсутствуют	данные отсутствуют
94	92365.14	117566.96	данные отсутствуют	данные отсутствуют
95	92365.33	117566.09	данные отсутствуют	данные отсутствуют
96	92365.67	117565.27	данные отсутствуют	данные отсутствуют
97	92366.15	117564.52	данные отсутствуют	данные отсутствуют
98	92366.75	117563.87	данные отсутствуют	данные отсутствуют
99	92367.47	117563.34	данные отсутствуют	данные отсутствуют
100	92377.75	117556.93	данные отсутствуют	данные отсутствуют
101	92339.99	117482.68	данные отсутствуют	данные отсутствуют
102	92336.82	117483.84	данные отсутствуют	данные отсутствуют
103	92335.97	117484.06	данные отсутствуют	данные отсутствуют
104	92335.1	117484.14	данные отсутствуют	данные отсутствуют

Государственный регистратор		ФГИС ЕГРН
полное наименование должности	подпись	инициалы, фамилия

М.П.

Выписка из Единого государственного реестра недвижимости об объекте недвижимости
Сведения о частях земельного участка

Земельный участок			
(вид объекта недвижимости)			
Лист № ___ Раздела 4.2	Всего листов раздела 4.2 : ___	Всего разделов: ___	Всего листов выписки: ___
11.01.2023 № 99/2023/514534023			
Кадастровый номер:		78:31:0001518:23	

Номер точки	Координаты, м		Описание закрепления на местности	Средняя квадратическая погрешность определения координат характерных точек границы части земельного участка, м
	X	Y		
1	2	3	4	5
105	92334.24	117484.06	данные отсутствуют	данные отсутствуют
106	92333.39	117483.83	данные отсутствуют	данные отсутствуют
107	92332.6	117483.47	данные отсутствуют	данные отсутствуют
108	92331.89	117482.97	данные отсутствуют	данные отсутствуют
109	92331.27	117482.35	данные отсутствуют	данные отсутствуют
110	92330.77	117481.63	данные отсутствуют	данные отсутствуют
111	92330.41	117480.85	данные отсутствуют	данные отсутствуют
112	92310.61	117426.33	данные отсутствуют	данные отсутствуют
113	92302.36	117428.38	данные отсутствуют	данные отсутствуют
114	92301.51	117428.51	данные отсутствуют	данные отсутствуют
115	92300.66	117428.5	данные отсутствуют	данные отсутствуют
116	92299.81	117428.34	данные отсутствуют	данные отсутствуют
117	92299.02	117428.04	данные отсутствуют	данные отсутствуют
118	92231.61	117474.19	данные отсутствуют	данные отсутствуют
119	92242.91	117476.77	данные отсутствуют	данные отсутствуют
120	92242.92	117476.78	данные отсутствуют	данные отсутствуют
121	92242.94	117476.78	данные отсутствуют	данные отсутствуют

Государственный регистратор		ФГИС ЕГРН
полное наименование должности	подпись	инициалы, фамилия

М.П.

Выписка из Единого государственного реестра недвижимости об объекте недвижимости
Сведения о частях земельного участка

Земельный участок			
(вид объекта недвижимости)			
Лист № ___ Раздела 4.2	Всего листов раздела 4.2 : ___	Всего разделов: ___	Всего листов выписки: ___
11.01.2023 № 99/2023/514534023			
Кадастровый номер:		78:31:0001518:23	

Номер точки	Координаты, м		Описание закрепления на местности	Средняя квадратическая погрешность определения координат характерных точек границы части земельного участка, м
	X	Y		
1	2	3	4	5
122	92245.36	117477.36	данные отсутствуют	данные отсутствуют
123	92245.82	117477.53	данные отсутствуют	данные отсутствуют
124	92246.22	117477.81	данные отсутствуют	данные отсутствуют
125	92246.54	117478.18	данные отсутствуют	данные отсутствуют
126	92246.77	117478.63	данные отсутствуют	данные отсутствуют
127	92273.7	117553.51	данные отсутствуют	данные отсутствуют
128	92273.8	117553.99	данные отсутствуют	данные отсутствуют
129	92273.78	117554.49	данные отсутствуют	данные отсутствуют
130	92273.65	117554.97	данные отсутствуют	данные отсутствуют
131	92273.4	117555.4	данные отсутствуют	данные отсутствуют
132	92271.86	117557.4	данные отсутствуют	данные отсутствуют
133	92262.83	117569.15	данные отсутствуют	данные отсутствуют
134	92262.57	117569.43	данные отсутствуют	данные отсутствуют
135	92262.26	117569.66	данные отсутствуют	данные отсутствуют
136	92261.91	117569.82	данные отсутствуют	данные отсутствуют
137	92241.57	117576.91	данные отсутствуют	данные отсутствуют
138	92245.38	117590.59	данные отсутствуют	данные отсутствуют

Государственный регистратор		ФГИС ЕГРН
полное наименование должности	подпись	инициалы, фамилия

М.П.

Выписка из Единого государственного реестра недвижимости об объекте недвижимости
Сведения о частях земельного участка

Земельный участок			
(вид объекта недвижимости)			
Лист № ___ Раздела 4.2	Всего листов раздела 4.2 : ___	Всего разделов: ___	Всего листов выписки: ___
11.01.2023 № 99/2023/514534023			
Кадастровый номер:		78:31:0001518:23	

Номер точки	Координаты, м		Описание закрепления на местности	Средняя квадратическая погрешность определения координат характерных точек границы части земельного участка, м
	X	Y		
1	2	3	4	5
139	92255.16	117621.22	данные отсутствуют	данные отсутствуют
140	92251.49	117622.86	данные отсутствуют	данные отсутствуют
141	92241.56	117591.78	данные отсутствуют	данные отсутствуют
142	92237.21	117576.18	данные отсутствуют	данные отсутствуют
143	92237.13	117575.68	данные отсутствуют	данные отсутствуют
144	92237.19	117575.18	данные отсутствуют	данные отсутствуют
145	92237.36	117574.71	данные отсутствуют	данные отсутствуют
146	92237.65	117574.3	данные отсутствуют	данные отсутствуют
147	92238.03	117573.97	данные отсутствуют	данные отсутствуют
148	92238.48	117573.75	данные отсутствуют	данные отсутствуют
149	92260.03	117566.24	данные отсутствуют	данные отсутствуют
150	92269.56	117553.83	данные отсутствуют	данные отсутствуют
151	92243.37	117481	данные отсутствуют	данные отсутствуют
152	92242.01	117480.67	данные отсутствуют	данные отсутствуют
153	92227.83	117477.42	данные отсутствуют	данные отсутствуют
154	92203.84	117487.71	данные отсутствуют	данные отсутствуют
155	92204.18	117488.45	данные отсутствуют	данные отсутствуют

Государственный регистратор		ФГИС ЕГРН
полное наименование должности	подпись	инициалы, фамилия

М.П.

Выписка из Единого государственного реестра недвижимости об объекте недвижимости
Сведения о частях земельного участка

Земельный участок			
<small>(вид объекта недвижимости)</small>			
Лист № ___ Раздела 4.2	Всего листов раздела 4.2 : ___	Всего разделов: ___	Всего листов выписки: ___
11.01.2023 № 99/2023/514534023			
Кадастровый номер:		78:31:0001518:23	

Номер точки	Координаты, м		Описание закрепления на местности	Средняя квадратическая погрешность определения координат характерных точек границы части земельного участка, м
	X	Y		
1	2	3	4	5
156	92204.4	117489.23	данные отсутствуют	данные отсутствуют
157	92204.49	117490.05	данные отсутствуют	данные отсутствуют
158	92204.44	117490.86	данные отсутствуют	данные отсутствуют
159	92204.26	117491.66	данные отсутствуют	данные отсутствуют
160	92203.95	117492.42	данные отсутствуют	данные отсутствуют
161	92203.52	117493.12	данные отсутствуют	данные отсутствуют
162	92202.99	117493.73	данные отсутствуют	данные отсутствуют
163	92202.36	117494.26	данные отсутствуют	данные отсутствуют
164	92213.23	117525.26	данные отсутствуют	данные отсутствуют
165	92214.07	117525.23	данные отсутствуют	данные отсутствуют
166	92214.92	117525.34	данные отсутствуют	данные отсутствуют
167	92215.72	117525.6	данные отсутствуют	данные отсутствуют
168	92216.48	117525.99	данные отсутствуют	данные отсутствуют
169	92217.16	117526.5	данные отсутствуют	данные отсутствуют
170	92217.74	117527.12	данные отсутствуют	данные отсутствуют
171	92218.21	117527.83	данные отсутствуют	данные отсутствуют
172	92218.55	117528.61	данные отсутствуют	данные отсутствуют

Государственный регистратор		ФГИС ЕГРН
полное наименование должности	подпись	инициалы, фамилия

М.П.

Сведения о частях земельного участка

Земельный участок			
(вид объекта недвижимости)			
Лист № ___ Раздела 4.2	Всего листов раздела 4.2 : ___	Всего разделов: ___	Всего листов выписки: ___
11.01.2023 № 99/2023/514534023			
Кадастровый номер:		78:31:0001518:23	

Номер точки	Координаты, м		Описание закрепления на местности	Средняя квадратическая погрешность определения координат характерных точек границы части земельного участка, м
	X	Y		
1	2	3	4	5
173	92218.75	117529.44	данные отсутствуют	данные отсутствуют
174	92218.81	117530.28	данные отсутствуют	данные отсутствуют
175	92218.73	117531.13	данные отсутствуют	данные отсутствуют
176	92218.51	117531.95	данные отсутствуют	данные отсутствуют
177	92218.15	117532.72	данные отсутствуют	данные отсутствуют
178	92217.66	117533.41	данные отсутствуют	данные отсутствуют
179	92217.06	117534.02	данные отсутствуют	данные отсутствуют
180	92216.38	117534.52	данные отсутствуют	данные отсутствуют
181	92206.95	117502.97	данные отсутствуют	данные отсутствуют
182	92250.06	117623.5	данные отсутствуют	данные отсутствуют
183	92339.36	117627.55	данные отсутствуют	данные отсутствуют
184	92310.2	117638.58	данные отсутствуют	данные отсутствуют
185	92329.72	117630.35	данные отсутствуют	данные отсутствуют
186	92325.87	117620.2	данные отсутствуют	данные отсутствуют
187	92328	117619.3	данные отсутствуют	данные отсутствуют
188	92328.42	117620.11	данные отсутствуют	данные отсутствуют
189	92330.21	117619.34	данные отсутствуют	данные отсутствуют
Государственный регистратор				ФГИС ЕГРН
полное наименование должности			подпись	инициалы, фамилия

М.П.

Выписка из Единого государственного реестра недвижимости об объекте недвижимости
Сведения о частях земельного участка

Земельный участок			
<small>(вид объекта недвижимости)</small>			
Лист № ___ Раздела 4.2	Всего листов раздела 4.2 : ___	Всего разделов: ___	Всего листов выписки: ___
11.01.2023 № 99/2023/514534023			
Кадастровый номер:		78:31:0001518:23	

Номер точки	Координаты, м		Описание закрепления на местности	Средняя квадратическая погрешность определения координат характерных точек границы части земельного участка, м
	X	Y		
1	2	3	4	5
190	92329.89	117618.54	данные отсутствуют	данные отсутствуют
191	92335.08	117616.29	данные отсутствуют	данные отсутствуют
192	92208.39	117496.81	данные отсутствуют	данные отсутствуют
193	92200.51	117488.96	данные отсутствуют	данные отсутствуют
194	92225.24	117480.37	данные отсутствуют	данные отсутствуют
195	92227.08	117477.75	данные отсутствуют	данные отсутствуют
196	92228.48	117475.75	данные отсутствуют	данные отсутствуют
197	92228.94	117475.11	данные отсутствуют	данные отсутствуют
198	92237.46	117462.99	данные отсутствуют	данные отсутствуют
199	92247.01	117449.39	данные отсутствуют	данные отсутствуют
200	92250.09	117444.91	данные отсутствуют	данные отсутствуют
201	92250.05	117444.81	данные отсутствуют	данные отсутствуют
202	92248.76	117441.18	данные отсутствуют	данные отсутствуют
203	92266.92	117438.97	данные отсутствуют	данные отсутствуют
204	92266.67	117439.7	данные отсутствуют	данные отсутствуют
205	92266.31	117440.39	данные отсутствуют	данные отсутствуют
206	92265.86	117441.02	данные отсутствуют	данные отсутствуют

Государственный регистратор		ФГИС ЕГРН
полное наименование должности	подпись	инициалы, фамилия

М.П.

Выписка из Единого государственного реестра недвижимости об объекте недвижимости
Сведения о частях земельного участка

Земельный участок			
(вид объекта недвижимости)			
Лист № ___ Раздела 4.2	Всего листов раздела 4.2 : ___	Всего разделов: ___	Всего листов выписки: ___
11.01.2023 № 99/2023/514534023			
Кадастровый номер:		78:31:0001518:23	

Номер точки	Координаты, м		Описание закрепления на местности	Средняя квадратическая погрешность определения координат характерных точек границы части земельного участка, м
	X	Y		
1	2	3	4	5
207	92265.31	117441.57	данные отсутствуют	данные отсутствуют
208	92264.68	117442.03	данные отсутствуют	данные отсутствуют
209	92263.99	117442.39	данные отсутствуют	данные отсутствуют
210	92260.68	117447.15	данные отсутствуют	данные отсутствуют
211	92255.23	117455.08	данные отсутствуют	данные отсутствуют
212	92232.5	117487.44	данные отсутствуют	данные отсутствуют
213	92232	117488.03	данные отсутствуют	данные отсутствуют
214	92231.41	117488.55	данные отсутствуют	данные отсутствуют
215	92230.76	117488.97	данные отсутствуют	данные отсутствуют
216	92230.05	117489.29	данные отсутствуют	данные отсутствуют
217	92212.68	117523.69	данные отсутствуют	данные отсутствуют
218	92209.37	117514.25	данные отсутствуют	данные отсутствуют
219	92250.03	117500.74	данные отсутствуют	данные отсутствуют
220	92252.48	117507.63	данные отсутствуют	данные отсутствуют
221	92250.45	117508.35	данные отсутствуют	данные отсутствуют
222	92251.31	117510.86	данные отсутствуют	данные отсутствуют
223	92243.57	117441.14	данные отсутствуют	данные отсутствуют

Государственный регистратор		ФГИС ЕГРН
полное наименование должности	подпись	инициалы, фамилия

М.П.

Выписка из Единого государственного реестра недвижимости об объекте недвижимости
Сведения о частях земельного участка

Земельный участок			
(вид объекта недвижимости)			
Лист № __ Раздела 4.2	Всего листов раздела 4.2 : __	Всего разделов: __	Всего листов выписки: __
11.01.2023 № 99/2023/514534023			
Кадастровый номер:		78:31:0001518:23	

Номер точки	Координаты, м		Описание закрепления на местности	Средняя квадратическая погрешность определения координат характерных точек границы части земельного участка, м
	X	Y		
1	2	3	4	5
224	92248.85	117441.18	данные отсутствуют	данные отсутствуют
224	92248.85	117441.18	данные отсутствуют	данные отсутствуют
224	92248.85	117441.18	данные отсутствуют	данные отсутствуют
225	92249.03	117441.73	данные отсутствуют	данные отсутствуют
226	92250.65	117441.19	данные отсутствуют	данные отсутствуют
227	92256.78	117441.23	данные отсутствуют	данные отсутствуют
228	92253.34	117444.34	данные отсутствуют	данные отсутствуют
229	92253	117444.59	данные отсутствуют	данные отсутствуют
230	92252.63	117444.76	данные отсутствуют	данные отсутствуют
231	92250.32	117445.52	данные отсутствуют	данные отсутствуют
232	92250.4	117446.05	данные отсутствуют	данные отсутствуют
233	92250.34	117446.6	данные отсутствуют	данные отсутствуют
233	92250.34	117446.6	данные отсутствуют	данные отсутствуют
233	92250.34	117446.6	данные отсутствуют	данные отсутствуют
234	92250.17	117447.04	данные отсутствуют	данные отсутствуют
235	92249.9	117447.42	данные отсутствуют	данные отсутствуют
236	92249.54	117447.74	данные отсутствуют	данные отсутствуют
Государственный регистратор				ФГИС ЕГРН
полное наименование должности			подпись	инициалы, фамилия

М.П.

Выписка из Единого государственного реестра недвижимости об объекте недвижимости
Сведения о частях земельного участка

Земельный участок			
(вид объекта недвижимости)			
Лист № ___ Раздела 4.2	Всего листов раздела 4.2 : ___	Всего разделов: ___	Всего листов выписки: ___
11.01.2023 № 99/2023/514534023			
Кадастровый номер:		78:31:0001518:23	

Номер точки	Координаты, м		Описание закрепления на местности	Средняя квадратическая погрешность определения координат характерных точек границы части земельного участка, м
	X	Y		
1	2	3	4	5
237	92249.13	117447.96	данные отсутствуют	данные отсутствуют
238	92247.23	117448.71	данные отсутствуют	данные отсутствуют
239	92246.68	117448.84	данные отсутствуют	данные отсутствуют
240	92246.12	117448.87	данные отсутствуют	данные отсутствуют
241	92244.56	117448.72	данные отсутствуют	данные отсутствуют
241	92244.56	117448.72	данные отсутствуют	данные отсутствуют
241	92244.56	117448.72	данные отсутствуют	данные отсутствуют
242	92241.36	117449.96	данные отсутствуют	данные отсутствуют
243	92236.79	117451.66	данные отсутствуют	данные отсутствуют
243	92236.79	117451.66	данные отсутствуют	данные отсутствуют
243	92236.79	117451.66	данные отсутствуют	данные отсутствуют
244	92236.3	117451.78	данные отсутствуют	данные отсутствуют
245	92235.81	117451.77	данные отсутствуют	данные отсутствуют
246	92235.33	117451.68	данные отсутствуют	данные отсутствуют
246	92235.33	117451.68	данные отсутствуют	данные отсутствуют
246	92235.33	117451.68	данные отсутствуют	данные отсутствуют
247	92233.44	117452.39	данные отсутствуют	данные отсутствуют

Государственный регистратор		ФГИС ЕГРН
полное наименование должности	подпись	инициалы, фамилия

М.П.

Выписка из Единого государственного реестра недвижимости об объекте недвижимости
Сведения о частях земельного участка

Земельный участок			
(вид объекта недвижимости)			
Лист № __ Раздела 4.2	Всего листов раздела 4.2 : __	Всего разделов: __	Всего листов выписки: __
11.01.2023 № 99/2023/514534023			
Кадастровый номер:		78:31:0001518:23	

Номер точки	Координаты, м		Описание закрепления на местности	Средняя квадратическая погрешность определения координат характерных точек границы части земельного участка, м
	X	Y		
1	2	3	4	5
248	92231.61	117447.6	данные отсутствуют	данные отсутствуют
249	92239.18	117444.87	данные отсутствуют	данные отсутствуют
250	92244.29	117443.24	данные отсутствуют	данные отсутствуют
251	92240.47	117601.8	данные отсутствуют	данные отсутствуют
252	92239.1	117598.04	данные отсутствуют	данные отсутствуют
253	92239.58	117597.85	данные отсутствуют	данные отсутствуют
254	92240.08	117597.72	данные отсутствуют	данные отсутствуют
255	92240.6	117597.74	данные отсутствуют	данные отсутствуют
256	92241.11	117597.89	данные отсутствуют	данные отсутствуют
257	92241.55	117598.16	данные отсутствуют	данные отсутствуют
258	92241.91	117598.54	данные отсутствуют	данные отсутствуют
259	92242.16	117599	данные отсутствуют	данные отсутствуют
260	92242.28	117599.51	данные отсутствуют	данные отсутствуют
261	92242.26	117600.03	данные отсутствуют	данные отсутствуют
262	92242.12	117600.53	данные отсутствуют	данные отсутствуют
263	92241.84	117600.98	данные отсутствуют	данные отсутствуют
264	92241.46	117601.34	данные отсутствуют	данные отсутствуют

Государственный регистратор		ФГИС ЕГРН
полное наименование должности	подпись	инициалы, фамилия

М.П.

Выписка из Единого государственного реестра недвижимости об объекте недвижимости
Сведения о частях земельного участка

Земельный участок			
(вид объекта недвижимости)			
Лист № __ Раздела 4.2	Всего листов раздела 4.2 : __	Всего разделов: __	Всего листов выписки: __
11.01.2023 № 99/2023/514534023			
Кадастровый номер:		78:31:0001518:23	

Номер точки	Координаты, м		Описание закрепления на местности	Средняя квадратическая погрешность определения координат характерных точек границы части земельного участка, м
	X	Y		
1	2	3	4	5
265	92241.01	117601.59	данные отсутствуют	данные отсутствуют
266	92313.07	117501.29	данные отсутствуют	данные отсутствуют
267	92311.99	117502.21	данные отсутствуют	данные отсутствуют
268	92314.69	117514.75	данные отсутствуют	данные отсутствуют
269	92316.2	117515.74	данные отсутствуют	данные отсутствуют
270	92316.63	117516.02	данные отсутствуют	данные отсутствуют
271	92321.1	117518.97	данные отсутствуют	данные отсутствуют
272	92323.48	117520.54	данные отсутствуют	данные отсутствуют
273	92323.74	117520.74	данные отсутствуют	данные отсутствуют
274	92338.96	117534.86	данные отсутствуют	данные отсутствуют
275	92339.26	117535.22	данные отсутствуют	данные отсутствуют
276	92339.48	117535.66	данные отсутствуют	данные отсутствуют
277	92340.1	117537.38	данные отсутствуют	данные отсутствуют
278	92340.53	117538.59	данные отсутствуют	данные отсутствуют
279	92341.69	117541.86	данные отсутствуют	данные отсутствуют
280	92342.17	117541.71	данные отсутствуют	данные отсутствуют
281	92342.67	117541.68	данные отсутствуют	данные отсутствуют
Государственный регистратор				ФГИС ЕГРН
полное наименование должности			подпись	инициалы, фамилия

М.П.

Сведения о частях земельного участка

Земельный участок			
(вид объекта недвижимости)			
Лист № __ Раздела 4.2	Всего листов раздела 4.2 : __	Всего разделов: __	Всего листов выписки: __
11.01.2023 № 99/2023/514534023			
Кадастровый номер:		78:31:0001518:23	

Номер точки	Координаты, м		Описание закрепления на местности	Средняя квадратическая погрешность определения координат характерных точек границы части земельного участка, м
	X	Y		
1	2	3	4	5
282	92343.17	117541.79	данные отсутствуют	данные отсутствуют
283	92343.62	117542.01	данные отсутствуют	данные отсутствуют
284	92344.01	117542.33	данные отсутствуют	данные отсутствуют
285	92344.31	117542.75	данные отсутствуют	данные отсутствуют
286	92343.06	117543.5	данные отсутствуют	данные отсутствуют
287	92343.23	117543.84	данные отсутствуют	данные отсутствуют
288	92339.88	117546.32	данные отсутствуют	данные отсутствуют
289	92339.38	117546.09	данные отсутствуют	данные отсутствуют
290	92338.97	117545.74	данные отсутствуют	данные отсутствуют
291	92338.66	117545.29	данные отсутствуют	данные отсутствуют
292	92338.49	117544.79	данные отсутствуют	данные отсутствуют
293	92336.76	117539.93	данные отсутствуют	данные отсутствуют
294	92336.32	117538.71	данные отсутствуют	данные отсутствуют
295	92335.88	117537.46	данные отсутствуют	данные отсутствуют
296	92321.14	117523.79	данные отсутствуют	данные отсутствуют
297	92318.9	117522.31	данные отсутствуют	данные отсутствуют
298	92314.44	117519.37	данные отсутствуют	данные отсутствуют
Государственный регистратор				ФГИС ЕГРН
полное наименование должности			подпись	инициалы, фамилия

М.П.

Выписка из Единого государственного реестра недвижимости об объекте недвижимости
Сведения о частях земельного участка

Земельный участок			
<small>(вид объекта недвижимости)</small>			
Лист № ___ Раздела 4.2	Всего листов раздела 4.2 : ___	Всего разделов: ___	Всего листов выписки: ___
11.01.2023 № 99/2023/514534023			
Кадастровый номер:		78:31:0001518:23	

Номер точки	Координаты, м		Описание закрепления на местности	Средняя квадратическая погрешность определения координат характерных точек границы части земельного участка, м
	X	Y		
1	2	3	4	5
299	92311.81	117517.64	данные отсутствуют	данные отсутствуют
300	92311.41	117517.3	данные отсутствуют	данные отсутствуют
301	92311.12	117516.87	данные отсутствуют	данные отсутствуют
302	92310.96	117516.39	данные отсутствуют	данные отсутствуют
303	92307.83	117501.9	данные отсутствуют	данные отсутствуют
304	92307.18	117499.12	данные отсутствуют	данные отсутствуют
305	92307.06	117498.56	данные отсутствуют	данные отсутствуют
306	92306.51	117496.18	данные отсутствуют	данные отсутствуют
307	92305.18	117494.94	данные отсутствуют	данные отсутствуют
308	92298.47	117488.95	данные отсутствуют	данные отсутствуют
309	92288.58	117480.12	данные отсутствуют	данные отсутствуют
310	92276.46	117469.32	данные отсутствуют	данные отсутствуют
311	92273.82	117467.82	данные отсутствуют	данные отсутствуют
312	92273.24	117467.58	данные отсутствуют	данные отсутствуют
313	92273.04	117468.01	данные отсутствуют	данные отсутствуют
314	92272.75	117468.39	данные отсутствуют	данные отсутствуют
315	92272.2	117466.84	данные отсутствуют	данные отсутствуют

Государственный регистратор		ФГИС ЕГРН
полное наименование должности	подпись	инициалы, фамилия

М.П.

Выписка из Единого государственного реестра недвижимости об объекте недвижимости
Сведения о частях земельного участка

Земельный участок			
(вид объекта недвижимости)			
Лист № ___ Раздела 4.2	Всего листов раздела 4.2 : ___	Всего разделов: ___	Всего листов выписки: ___
11.01.2023 № 99/2023/514534023			
Кадастровый номер:		78:31:0001518:23	

Номер точки	Координаты, м		Описание закрепления на местности	Средняя квадратическая погрешность определения координат характерных точек границы части земельного участка, м
	X	Y		
1	2	3	4	5
316	92269.51	117467.76	данные отсутствуют	данные отсутствуют
317	92269.38	117467.41	данные отсутствуют	данные отсутствуют
318	92269.33	117467.04	данные отсутствуют	данные отсутствуют
319	92269.36	117466.68	данные отсутствуют	данные отсутствуют
320	92269.61	117465	данные отсутствуют	данные отсутствуют
321	92269.67	117463.95	данные отсутствуют	данные отсутствуют
322	92269.81	117463.47	данные отсутствуют	данные отсутствуют
323	92270.07	117463.05	данные отсутствуют	данные отсутствуют
324	92270.42	117462.7	данные отсутствуют	данные отсутствуют
325	92270.85	117462.45	данные отсутствуют	данные отсутствуют
326	92271.33	117462.32	данные отсутствуют	данные отсутствуют
327	92271.82	117462.31	данные отсутствуют	данные отсутствуют
328	92272.31	117462.42	данные отсутствуют	данные отсутствуют
329	92274.05	117463.35	данные отсутствуют	данные отсутствуют
330	92275.78	117464.34	данные отсутствуют	данные отсутствуют
331	92278.61	117465.94	данные отсутствуют	данные отсутствуют
332	92278.96	117466.19	данные отсутствуют	данные отсутствуют
Государственный регистратор				ФГИС ЕГРН
полное наименование должности			подпись	инициалы, фамилия

М.П.

Выписка из Единого государственного реестра недвижимости об объекте недвижимости
Сведения о частях земельного участка

Земельный участок			
(вид объекта недвижимости)			
Лист № __ Раздела 4.2	Всего листов раздела 4.2 : __	Всего разделов: __	Всего листов выписки: __
11.01.2023 № 99/2023/514534023			
Кадастровый номер:		78:31:0001518:23	

Номер точки	Координаты, м		Описание закрепления на местности	Средняя квадратическая погрешность определения координат характерных точек границы части земельного участка, м
	X	Y		
1	2	3	4	5
333	92291.24	117477.14	данные отсутствуют	данные отсутствуют
334	92301.13	117485.97	данные отсутствуют	данные отсутствуют
335	92307.86	117491.97	данные отсутствуют	данные отсутствуют
336	92309.69	117493.68	данные отсутствуют	данные отсутствуют
337	92309.94	117493.97	данные отсутствуют	данные отсутствуют
338	92310.14	117494.31	данные отсутствуют	данные отсутствуют
339	92310.27	117494.69	данные отсутствуют	данные отсутствуют
340	92310.96	117497.67	данные отсутствуют	данные отсутствуют
341	92310.99	117497.82	данные отсутствуют	данные отсутствуют
342	92311.33	117497.61	данные отсутствуют	данные отсутствуют
343	92311.71	117497.47	данные отсутствуют	данные отсутствуют
344	92312.15	117498.71	данные отсутствуют	данные отсутствуют
345	92352.2	117580.93	данные отсутствуют	данные отсутствуют
346	92348.35	117582.1	данные отсутствуют	данные отсутствуют
347	92345.84	117576.1	данные отсутствуют	данные отсутствуют
348	92345.71	117575.7	данные отсутствуют	данные отсутствуют
349	92345.68	117575.29	данные отсутствуют	данные отсутствуют
Государственный регистратор				ФГИС ЕГРН
полное наименование должности			подпись	инициалы, фамилия

М.П.

Выписка из Единого государственного реестра недвижимости об объекте недвижимости
Сведения о частях земельного участка

Земельный участок			
(вид объекта недвижимости)			
Лист № ___ Раздела 4.2	Всего листов раздела 4.2 : ___	Всего разделов: ___	Всего листов выписки: ___
11.01.2023 № 99/2023/514534023			
Кадастровый номер:		78:31:0001518:23	

Номер точки	Координаты, м		Описание закрепления на местности	Средняя квадратическая погрешность определения координат характерных точек границы части земельного участка, м
	X	Y		
1	2	3	4	5
350	92345.76	117571.7	данные отсутствуют	данные отсутствуют
351	92345.79	117569.98	данные отсутствуют	данные отсутствуют
352	92345.09	117567.86	данные отсутствуют	данные отсутствуют
353	92346.96	117567.12	данные отсутствуют	данные отсутствуют
354	92346.31	117565.49	данные отсутствуют	данные отсутствуют
355	92346.83	117565.36	данные отсутствуют	данные отсутствуют
356	92347.37	117565.38	данные отсутствуют	данные отсутствуют
357	92347.88	117565.54	данные отсутствуют	данные отсутствуют
358	92348.34	117565.83	данные отсутствуют	данные отсутствуют
359	92348.69	117566.24	данные отсутствуют	данные отсутствуют
360	92348.93	117566.73	данные отсутствуют	данные отсутствуют
361	92349.7	117569.04	данные отсутствуют	данные отсутствуют
362	92349.79	117569.67	данные отсутствуют	данные отсутствуют
363	92349.79	117570.32	данные отсутствуют	данные отсутствуют
364	92349.76	117571.78	данные отсутствуют	данные отсутствуют
365	92349.69	117574.95	данные отсутствуют	данные отсутствуют
366	92208.26	117502.48	данные отсутствуют	данные отсутствуют

Государственный регистратор		ФГИС ЕГРН
полное наименование должности	подпись	инициалы, фамилия

М.П.

Выписка из Единого государственного реестра недвижимости об объекте недвижимости
Сведения о частях земельного участка

Земельный участок			
(вид объекта недвижимости)			
Лист № ___ Раздела 4.2	Всего листов раздела 4.2 : ___	Всего разделов: ___	Всего листов выписки: ___
11.01.2023 № 99/2023/514534023			
Кадастровый номер:		78:31:0001518:23	

Номер точки	Координаты, м		Описание закрепления на местности	Средняя квадратическая погрешность определения координат характерных точек границы части земельного участка, м
	X	Y		
1	2	3	4	5
367	92208.44	117502.94	данные отсутствуют	данные отсутствуют
368	92208.49	117503.3	данные отсутствуют	данные отсутствуют
369	92208.41	117503.67	данные отсутствуют	данные отсутствуют
370	92208.21	117503.98	данные отсутствуют	данные отсутствуют
371	92207.91	117504.2	данные отсутствуют	данные отсутствуют
372	92206.58	117504.8	данные отсутствуют	данные отсутствуют
373	92206.51	117504.83	данные отсутствуют	данные отсутствуют
374	92206.12	117504.96	данные отсутствуют	данные отсутствуют
375	92257.58	117620.14	данные отсутствуют	данные отсутствуют
376	92255.62	117621.02	данные отсутствуют	данные отсутствуют
377	92254.91	117619	данные отсутствуют	данные отсутствуют
378	92253.13	117613.88	данные отсутствуют	данные отсутствуют
379	92252.83	117613.01	данные отсутствуют	данные отсутствуют
380	92252.46	117611.96	данные отсутствуют	данные отсутствуют
381	92250.37	117612.73	данные отсутствуют	данные отсутствуют
382	92249.98	117612.8	данные отсутствуют	данные отсутствуют
383	92249.59	117612.77	данные отсутствуют	данные отсутствуют
Государственный регистратор				ФГИС ЕГРН
полное наименование должности			подпись	инициалы, фамилия

М.П.

Выписка из Единого государственного реестра недвижимости об объекте недвижимости
Сведения о частях земельного участка

Земельный участок			
(вид объекта недвижимости)			
Лист № ___ Раздела 4.2	Всего листов раздела 4.2 : ___	Всего разделов: ___	Всего листов выписки: ___
11.01.2023 № 99/2023/514534023			
Кадастровый номер:		78:31:0001518:23	

Номер точки	Координаты, м		Описание закрепления на местности	Средняя квадратическая погрешность определения координат характерных точек границы части земельного участка, м
	X	Y		
1	2	3	4	5
384	92249.23	117612.62	данные отсутствуют	данные отсутствуют
385	92248.93	117612.37	данные отсутствуют	данные отсутствуют
386	92248.71	117612.02	данные отсутствуют	данные отсутствуют
387	92245.33	117604.15	данные отсутствуют	данные отсутствуют
388	92251.67	117622.78	данные отсутствуют	данные отсутствуют
389	92249.58	117623.72	данные отсутствуют	данные отсутствуют
390	92240.07	117595.76	данные отсутствуют	данные отсутствуют
391	92238.49	117596.36	данные отсутствуют	данные отсутствуют
392	92237.56	117593.83	данные отсутствуют	данные отсутствуют
393	92241.4	117592.32	данные отсутствуют	данные отсутствуют
394	92241.87	117592.21	данные отсутствуют	данные отсутствуют
395	92242.36	117592.26	данные отсутствуют	данные отсутствуют
396	92242.81	117592.46	данные отсутствуют	данные отсутствуют
397	92243.17	117592.79	данные отсутствуют	данные отсутствуют
398	92243.41	117593.22	данные отсутствуют	данные отсутствуют
399	92244.09	117595.06	данные отсутствуют	данные отсутствуют
400	92245.63	117599.29	данные отсутствуют	данные отсутствуют
Государственный регистратор				ФГИС ЕГРН
полное наименование должности			подпись	инициалы, фамилия

М.П.

Сведения о частях земельного участка

Земельный участок			
(вид объекта недвижимости)			
Лист № __ Раздела 4.2	Всего листов раздела 4.2 : __	Всего разделов: __	Всего листов выписки: __
11.01.2023 № 99/2023/514534023			
Кадастровый номер:		78:31:0001518:23	

Номер точки	Координаты, м		Описание закрепления на местности	Средняя квадратическая погрешность определения координат характерных точек границы части земельного участка, м
	X	Y		
1	2	3	4	5
401	92245.97	117600.2	данные отсутствуют	данные отсутствуют
402	92250.36	117610.45	данные отсутствуют	данные отсутствуют
403	92252.5	117609.67	данные отсутствуют	данные отсутствуют
404	92252.91	117609.6	данные отсутствуют	данные отсутствуют
405	92253.33	117609.67	данные отсутствуют	данные отсутствуют
406	92253.7	117609.85	данные отсутствуют	данные отсутствуют
407	92254.01	117610.15	данные отсутствуют	данные отсутствуют
408	92254.2	117610.47	данные отсутствуют	данные отсутствуют
409	92254.85	117612.31	данные отсутствуют	данные отсутствуют
410	92255.15	117613.17	данные отсутствуют	данные отсутствуют
411	92256.93	117618.29	данные отсутствуют	данные отсутствуют
412	92356.39	117611.51	данные отсутствуют	данные отсутствуют
413	92357.79	117614.83	данные отсутствуют	данные отсутствуют
414	92355.09	117620.88	данные отсутствуют	данные отсутствуют
415	92318.39	117636.43	данные отсутствуют	данные отсутствуют
416	92318.14	117635.85	данные отсутствуют	данные отсутствуют
417	92318.05	117635.48	данные отсутствуют	данные отсутствуют
Государственный регистратор				ФГИС ЕГРН
полное наименование должности			подпись	инициалы, фамилия

М.П.

Выписка из Единого государственного реестра недвижимости об объекте недвижимости
Сведения о частях земельного участка

Земельный участок			
(вид объекта недвижимости)			
Лист № ___ Раздела 4.2	Всего листов раздела 4.2 : ___	Всего разделов: ___	Всего листов выписки: ___
11.01.2023 № 99/2023/514534023			
Кадастровый номер:		78:31:0001518:23	

Номер точки	Координаты, м		Описание закрепления на местности	Средняя квадратическая погрешность определения координат характерных точек границы части земельного участка, м
	X	Y		
1	2	3	4	5
418	92318.08	117635.11	данные отсутствуют	данные отсутствуют
419	92318.22	117634.76	данные отсутствуют	данные отсутствуют
420	92318.46	117634.48	данные отсутствуют	данные отсутствуют
421	92318.78	117634.28	данные отсутствуют	данные отсутствуют
422	92323.19	117632.42	данные отсутствуют	данные отсутствуют
423	92353.29	117619.66	данные отсутствуют	данные отсутствуют
424	92356.16	117613.22	данные отсутствуют	данные отсутствуют
425	92356.17	117613.14	данные отсутствуют	данные отсутствуют
426	92356.24	117612.41	данные отсутствуют	данные отсутствуют
427	92356.27	117612.1	данные отсутствуют	данные отсутствуют
428	92356.28	117612.05	данные отсутствуют	данные отсутствуют
429	92356.29	117611.99	данные отсутствуют	данные отсутствуют
430	92309.68	117424.41	данные отсутствуют	данные отсутствуют
431	92316.27	117427.82	данные отсутствуют	данные отсутствуют
432	92317.27	117428.31	данные отсутствуют	данные отсутствуют
433	92317.35	117428.35	данные отсутствуют	данные отсутствуют
434	92322.41	117431.36	данные отсутствуют	данные отсутствуют

Государственный регистратор		ФГИС ЕГРН
полное наименование должности	подпись	инициалы, фамилия

М.П.

Выписка из Единого государственного реестра недвижимости об объекте недвижимости
Сведения о частях земельного участка

Земельный участок			
(вид объекта недвижимости)			
Лист № ___ Раздела 4.2	Всего листов раздела 4.2 : ___	Всего разделов: ___	Всего листов выписки: ___
11.01.2023 № 99/2023/514534023			
Кадастровый номер:		78:31:0001518:23	

Номер точки	Координаты, м		Описание закрепления на местности	Средняя квадратическая погрешность определения координат характерных точек границы части земельного участка, м
	X	Y		
1	2	3	4	5
435	92322.48	117431.41	данные отсутствуют	данные отсутствуют
436	92323.41	117432.08	данные отсутствуют	данные отсутствуют
437	92323.48	117432.13	данные отсутствуют	данные отсутствуют
438	92323.74	117432.48	данные отсутствуют	данные отсутствуют
439	92333.9	117455.21	данные отсутствуют	данные отсутствуют
440	92335.78	117459.1	данные отсутствуют	данные отсутствуют
441	92338.5	117465.72	данные отсутствуют	данные отсутствуют
442	92338.65	117465.72	данные отсутствуют	данные отсутствуют
443	92338.93	117465.81	данные отсутствуют	данные отсутствуют
444	92339.18	117465.99	данные отсутствуют	данные отсутствуют
445	92339.37	117466.24	данные отсутствуют	данные отсутствуют
446	92339.72	117467.15	данные отсутствуют	данные отсутствуют
447	92340.26	117468.47	данные отсутствуют	данные отсутствуют
448	92340.41	117468.83	данные отсутствуют	данные отсутствуют
449	92342.03	117468.24	данные отсутствуют	данные отсутствуют
450	92344.94	117467.11	данные отсутствуют	данные отсутствуют
451	92344.35	117465.93	данные отсутствуют	данные отсутствуют
Государственный регистратор				ФГИС ЕГРН
полное наименование должности			подпись	инициалы, фамилия

М.П.

Выписка из Единого государственного реестра недвижимости об объекте недвижимости
Сведения о частях земельного участка

Земельный участок			
(вид объекта недвижимости)			
Лист № __ Раздела 4.2	Всего листов раздела 4.2 : __	Всего разделов: __	Всего листов выписки: __
11.01.2023 № 99/2023/514534023			
Кадастровый номер:		78:31:0001518:23	

Номер точки	Координаты, м		Описание закрепления на местности	Средняя квадратическая погрешность определения координат характерных точек границы части земельного участка, м
	X	Y		
1	2	3	4	5
452	92343.31	117464.27	данные отсутствуют	данные отсутствуют
453	92337.15	117453.39	данные отсутствуют	данные отсутствуют
454	92324.79	117432.3	данные отсутствуют	данные отсутствуют
455	92322.73	117429.34	данные отсутствуют	данные отсутствуют
456	92322.28	117428.55	данные отсутствуют	данные отсутствуют
457	92321.97	117427.69	данные отсутствуют	данные отсутствуют
458	92321.8	117426.8	данные отсутствуют	данные отсутствуют
459	92321.8	117425.9	данные отсутствуют	данные отсутствуют
460	92321.86	117425.21	данные отсутствуют	данные отсутствуют
461	92324.25	117425.63	данные отсутствуют	данные отсутствуют
462	92324.22	117426.07	данные отсутствуют	данные отсутствуют
463	92324.24	117426.74	данные отсутствуют	данные отсутствуют
464	92324.41	117427.38	данные отсутствуют	данные отсутствуют
465	92324.73	117427.98	данные отсутствуют	данные отсутствуют
466	92326.84	117431.01	данные отсутствуют	данные отсутствуют
467	92340.01	117453.05	данные отсутствуют	данные отсутствуют
468	92341.76	117455.91	данные отсутствуют	данные отсутствуют
Государственный регистратор				ФГИС ЕГРН
полное наименование должности			подпись	инициалы, фамилия

М.П.

Выписка из Единого государственного реестра недвижимости об объекте недвижимости
Сведения о частях земельного участка

Земельный участок			
(вид объекта недвижимости)			
Лист № ___ Раздела 4.2	Всего листов раздела 4.2 : ___	Всего разделов: ___	Всего листов выписки: ___
11.01.2023 № 99/2023/514534023			
Кадастровый номер:		78:31:0001518:23	

Номер точки	Координаты, м		Описание закрепления на местности	Средняя квадратическая погрешность определения координат характерных точек границы части земельного участка, м
	X	Y		
1	2	3	4	5
469	92341.79	117455.97	данные отсутствуют	данные отсутствуют
470	92345.42	117463.06	данные отсутствуют	данные отсутствуют
471	92347.33	117466.17	данные отсутствуют	данные отсутствуют
472	92347.35	117466.17	данные отсутствуют	данные отсутствуют
473	92347.72	117466.09	данные отсутствуют	данные отсутствуют
474	92348.11	117466.11	данные отсутствуют	данные отсутствуют
475	92348.47	117466.23	данные отсутствуют	данные отсутствуют
476	92348.79	117466.45	данные отсутствуют	данные отсутствуют
477	92349.05	117466.75	данные отсутствуют	данные отсутствуют
478	92354.07	117474.56	данные отсутствуют	данные отсутствуют
479	92354.08	117474.59	данные отсутствуют	данные отсутствуют
480	92356.55	117478.69	данные отсутствуют	данные отсутствуют
481	92356.6	117478.76	данные отсутствуют	данные отсутствуют
482	92356.68	117479.01	данные отсутствуют	данные отсутствуют
483	92356.7	117479.19	данные отсутствуют	данные отсутствуют
484	92357	117479.68	данные отсутствуют	данные отсутствуют
485	92361.62	117488.06	данные отсутствуют	данные отсутствуют

Государственный регистратор		ФГИС ЕГРН
полное наименование должности	подпись	инициалы, фамилия

М.П.

Выписка из Единого государственного реестра недвижимости об объекте недвижимости
Сведения о частях земельного участка

Земельный участок			
(вид объекта недвижимости)			
Лист № __ Раздела 4.2	Всего листов раздела 4.2 : __	Всего разделов: __	Всего листов выписки: __
11.01.2023 № 99/2023/514534023			
Кадастровый номер:		78:31:0001518:23	

Номер точки	Координаты, м		Описание закрепления на местности	Средняя квадратическая погрешность определения координат характерных точек границы части земельного участка, м
	X	Y		
1	2	3	4	5
486	92378.23	117514.02	данные отсутствуют	данные отсутствуют
487	92393.09	117536.74	данные отсутствуют	данные отсутствуют
488	92393.11	117536.78	данные отсутствуют	данные отсутствуют
489	92393.33	117537.14	данные отсутствуют	данные отсутствуют
490	92395.27	117540.27	данные отсутствуют	данные отсутствуют
491	92401.29	117549.6	данные отсутствуют	данные отсутствуют
492	92401.3	117549.61	данные отсутствуют	данные отсутствуют
493	92401.49	117549.91	данные отсутствуют	данные отсутствуют
494	92401.52	117549.96	данные отсутствуют	данные отсутствуют
495	92408.94	117563.2	данные отсутствуют	данные отсутствуют
496	92410.77	117565.94	данные отсутствуют	данные отсутствуют
497	92410.93	117566.27	данные отсутствуют	данные отсутствуют
498	92410.98	117566.65	данные отсутствуют	данные отсутствуют
499	92410.92	117567.02	данные отсутствуют	данные отсутствуют
500	92410.58	117567.57	данные отсутствуют	данные отсутствуют
501	92408.98	117569.5	данные отсутствуют	данные отсутствуют
502	92404.26	117572.19	данные отсутствуют	данные отсутствуют
Государственный регистратор				ФГИС ЕГРН
полное наименование должности			подпись	инициалы, фамилия

М.П.

Выписка из Единого государственного реестра недвижимости об объекте недвижимости
Сведения о частях земельного участка

Земельный участок			
(вид объекта недвижимости)			
Лист № ___ Раздела 4.2	Всего листов раздела 4.2 : ___	Всего разделов: ___	Всего листов выписки: ___
11.01.2023 № 99/2023/514534023			
Кадастровый номер:		78:31:0001518:23	

Номер точки	Координаты, м		Описание закрепления на местности	Средняя квадратическая погрешность определения координат характерных точек границы части земельного участка, м
	X	Y		
1	2	3	4	5
503	92404.31	117571.89	данные отсутствуют	данные отсутствуют
504	92404.45	117571.62	данные отсутствуют	данные отсутствуют
505	92405.26	117570.63	данные отсутствуют	данные отсутствуют
506	92405.96	117569.79	данные отсутствуют	данные отсутствуют
507	92399.91	117559.48	данные отсутствуют	данные отсутствуют
508	92374.89	117517.29	данные отсутствуют	данные отсутствуют
509	92350.02	117475.38	данные отсутствуют	данные отсутствуют
510	92346.01	117469.14	данные отсутствуют	данные отсутствуют
511	92342.85	117470.37	данные отсутствуют	данные отсутствуют
512	92342.83	117470.38	данные отсутствуют	данные отсутствуют
513	92340.49	117471.23	данные отсутствуют	данные отсутствуют
514	92340.03	117471.32	данные отсутствуют	данные отсутствуют
515	92339.56	117471.26	данные отсутствуют	данные отсутствуют
516	92339.14	117471.07	данные отсутствуют	данные отсутствуют
517	92338.8	117470.76	данные отсутствуют	данные отсутствуют
518	92338.75	117470.69	данные отсутствуют	данные отсутствуют
519	92338.59	117470.39	данные отсутствуют	данные отсутствуют
Государственный регистратор				ФГИС ЕГРН
полное наименование должности			подпись	инициалы, фамилия

М.П.

Сведения о частях земельного участка

Земельный участок			
(вид объекта недвижимости)			
Лист № __ Раздела 4.2	Всего листов раздела 4.2 : __	Всего разделов: __	Всего листов выписки: __
11.01.2023 № 99/2023/514534023			
Кадастровый номер:		78:31:0001518:23	

Номер точки	Координаты, м		Описание закрепления на местности	Средняя квадратическая погрешность определения координат характерных точек границы части земельного участка, м
	X	Y		
1	2	3	4	5
520	92338.2	117469.45	данные отсутствуют	данные отсутствуют
521	92337.42	117468.29	данные отсутствуют	данные отсутствуют
522	92337.33	117468.12	данные отсутствуют	данные отсутствуют
523	92336.66	117466.86	данные отсутствуют	данные отсутствуют
524	92333.85	117460.03	данные отсутствуют	данные отсутствуют
525	92331.96	117456.12	данные отсутствуют	данные отсутствуют
526	92331.95	117456.1	данные отсутствуют	данные отсутствуют
527	92321.91	117433.64	данные отсутствуют	данные отсутствуют
528	92321.27	117433.18	данные отсутствуют	данные отсутствуют
529	92316.3	117430.21	данные отсутствуют	данные отсутствуют
530	92315.32	117429.74	данные отсутствуют	данные отсутствуют
531	92307.14	117425.5	данные отсутствуют	данные отсутствуют
532	92303.95	117426.99	данные отсутствуют	данные отсутствуют
533	92300.96	117428.04	данные отсутствуют	данные отсутствуют
534	92300.6	117428.04	данные отсутствуют	данные отсутствуют
535	92299.33	117427.93	данные отсутствуют	данные отсутствуют
536	92407.67	117567.74	данные отсутствуют	данные отсутствуют
Государственный регистратор				ФГИС ЕГРН
полное наименование должности			подпись	инициалы, фамилия

М.П.

Выписка из Единого государственного реестра недвижимости об объекте недвижимости
Сведения о частях земельного участка

Земельный участок			
(вид объекта недвижимости)			
Лист № ___ Раздела 4.2	Всего листов раздела 4.2 : ___	Всего разделов: ___	Всего листов выписки: ___
11.01.2023 № 99/2023/514534023			
Кадастровый номер:		78:31:0001518:23	

Номер точки	Координаты, м		Описание закрепления на местности	Средняя квадратическая погрешность определения координат характерных точек границы части земельного участка, м
	X	Y		
1	2	3	4	5
537	92408.62	117566.58	данные отсутствуют	данные отсутствуют
538	92407.09	117564.28	данные отсутствуют	данные отсутствуют
539	92399.67	117551.03	данные отсутствуют	данные отсутствуют
540	92399.49	117550.76	данные отсутствуют	данные отсутствуют
541	92393.47	117541.43	данные отсутствуют	данные отсутствуют
542	92391.5	117538.26	данные отсутствуют	данные отсутствуют
543	92391.49	117538.24	данные отсутствуют	данные отсутствуют
544	92391.29	117537.89	данные отсутствуют	данные отсутствуют
545	92377.49	117516.8	данные отсутствуют	данные отсутствуют
546	92402.01	117558.22	данные отсутствуют	данные отсутствуют
547	92287.09	117432.1	данные отсутствуют	данные отсутствуют
548	92297.6	117428.52	данные отсутствуют	данные отсутствуют
549	92293.64	117430.64	данные отсутствуют	данные отсутствуют
550	92293.31	117430.77	данные отсутствуют	данные отсутствуют
551	92292.99	117430.82	данные отсутствуют	данные отсутствуют
552	92292.21	117431.23	данные отсутствуют	данные отсутствуют
553	92292.03	117431.3	данные отсутствуют	данные отсутствуют

Государственный регистратор		ФГИС ЕГРН
полное наименование должности	подпись	инициалы, фамилия

М.П.

Выписка из Единого государственного реестра недвижимости об объекте недвижимости
Сведения о частях земельного участка

Земельный участок			
(вид объекта недвижимости)			
Лист № ___ Раздела 4.2	Всего листов раздела 4.2 : ___	Всего разделов: ___	Всего листов выписки: ___
11.01.2023 № 99/2023/514534023			
Кадастровый номер:		78:31:0001518:23	

Номер точки	Координаты, м		Описание закрепления на местности	Средняя квадратическая погрешность определения координат характерных точек границы части земельного участка, м
	X	Y		
1	2	3	4	5
554	92288.48	117432.39	данные отсутствуют	данные отсутствуют
555	92288.01	117432.45	данные отсутствуют	данные отсутствуют
556	92287.55	117432.36	данные отсутствуют	данные отсутствуют
557	92287.14	117432.15	данные отсутствуют	данные отсутствуют
558	92238.55	117454.58	данные отсутствуют	данные отсутствуют
559	92246.55	117475.67	данные отсутствуют	данные отсутствуют
560	92241.72	117477.39	данные отсутствуют	данные отсутствуют
561	92230.85	117481.77	данные отсутствуют	данные отсутствуют
562	92222.38	117485.1	данные отсутствуют	данные отсутствуют
563	92215.9	117487.52	данные отсутствуют	данные отсутствуют
564	92208.15	117490.28	данные отсутствуют	данные отсутствуют
564	92208.15	117490.28	данные отсутствуют	данные отсутствуют
565	92206.27	117490.95	данные отсутствуют	данные отсутствуют
565	92206.27	117490.95	данные отсутствуют	данные отсутствуют
566	92202.35	117492.43	данные отсутствуют	данные отсутствуют
567	92202.09	117491.53	данные отсутствуют	данные отсутствуют
568	92280.85	117605.59	данные отсутствуют	данные отсутствуют

Государственный регистратор		ФГИС ЕГРН
полное наименование должности	подпись	инициалы, фамилия

М.П.

Выписка из Единого государственного реестра недвижимости об объекте недвижимости
Сведения о частях земельного участка

Земельный участок			
(вид объекта недвижимости)			
Лист № __ Раздела 4.2	Всего листов раздела 4.2 : __	Всего разделов: __	Всего листов выписки: __
11.01.2023 № 99/2023/514534023			
Кадастровый номер:		78:31:0001518:23	

Номер точки	Координаты, м		Описание закрепления на местности	Средняя квадратическая погрешность определения координат характерных точек границы части земельного участка, м
	X	Y		
1	2	3	4	5
569	92303.1	117581.07	данные отсутствуют	данные отсутствуют
570	92212.05	117501.06	данные отсутствуют	данные отсутствуют
571	92250.29	117445.46	данные отсутствуют	данные отсутствуют
571	92250.29	117445.46	данные отсутствуют	данные отсутствуют
572	92250.39	117445.94	данные отсутствуют	данные отсутствуют
572	92250.39	117445.94	данные отсутствуют	данные отсутствуют
573	92250.07	117447.2	данные отсутствуют	данные отсутствуют
573	92250.07	117447.2	данные отсутствуют	данные отсутствуют
574	92249.62	117447.68	данные отсутствуют	данные отсутствуют
574	92249.62	117447.68	данные отсутствуют	данные отсутствуют
575	92249.2	117447.94	данные отсутствуют	данные отсутствуют
575	92249.2	117447.94	данные отсутствуют	данные отсутствуют
576	92246.92	117448.81	данные отсутствуют	данные отсутствуют
576	92246.92	117448.81	данные отсутствуют	данные отсутствуют
577	92246.46	117448.85	данные отсутствуют	данные отсутствуют
577	92246.46	117448.85	данные отсутствуют	данные отсутствуют
578	92245.82	117448.84	данные отсутствуют	данные отсутствуют

Государственный регистратор		ФГИС ЕГРН
полное наименование должности	подпись	инициалы, фамилия

М.П.

Сведения о частях земельного участка

Земельный участок			
(вид объекта недвижимости)			
Лист № __ Раздела 4.2	Всего листов раздела 4.2 : __	Всего разделов: __	Всего листов выписки: __
11.01.2023 № 99/2023/514534023			
Кадастровый номер:		78:31:0001518:23	

Номер точки	Координаты, м		Описание закрепления на местности	Средняя квадратическая погрешность определения координат характерных точек границы части земельного участка, м
	X	Y		
1	2	3	4	5
578	92245.82	117448.84	данные отсутствуют	данные отсутствуют
579	92241.34	117449.97	данные отсутствуют	данные отсутствуют
579	92241.34	117449.97	данные отсутствуют	данные отсутствуют
580	92235.97	117451.79	данные отсутствуют	данные отсутствуют
580	92235.97	117451.79	данные отсутствуют	данные отсутствуют
581	92234.02	117452.18	данные отсутствуют	данные отсутствуют
581	92234.02	117452.18	данные отсутствуют	данные отсутствуют
582	92233.43	117452.39	данные отсутствуют	данные отсутствуют
582	92233.43	117452.39	данные отсутствуют	данные отсутствуют
583	92232.01	117448.65	данные отсутствуют	данные отсутствуют
583	92232.01	117448.65	данные отсутствуют	данные отсутствуют
584	92232.62	117448.43	данные отсутствуют	данные отсутствуют
584	92232.62	117448.43	данные отсутствуют	данные отсутствуют
585	92234.76	117447.64	данные отсутствуют	данные отсутствуют
585	92234.76	117447.64	данные отсутствуют	данные отсутствуют
586	92235.25	117447.6	данные отсутствуют	данные отсутствуют
586	92235.25	117447.6	данные отсутствуют	данные отсутствуют
Государственный регистратор				ФГИС ЕГРН
полное наименование должности			подпись	инициалы, фамилия

М.П.

Выписка из Единого государственного реестра недвижимости об объекте недвижимости
Сведения о частях земельного участка

Земельный участок			
(вид объекта недвижимости)			
Лист № ___ Раздела 4.2	Всего листов раздела 4.2 : ___	Всего разделов: ___	Всего листов выписки: ___
11.01.2023 № 99/2023/514534023			
Кадастровый номер:		78:31:0001518:23	

Номер точки	Координаты, м		Описание закрепления на местности	Средняя квадратическая погрешность определения координат характерных точек границы части земельного участка, м
	X	Y		
1	2	3	4	5
587	92235.93	117447.72	данные отсутствуют	данные отсутствуют
587	92235.93	117447.72	данные отсутствуют	данные отсутствуют
588	92239.93	117446.23	данные отсутствуют	данные отсутствуют
588	92239.93	117446.23	данные отсутствуют	данные отсутствуют
589	92243.52	117444.83	данные отсутствуют	данные отсутствуют
589	92243.52	117444.83	данные отсутствуют	данные отсутствуют
590	92244.67	117444.37	данные отсутствуют	данные отсутствуют
590	92244.67	117444.37	данные отсутствуют	данные отсутствуют
591	92243.56	117441.14	данные отсутствуют	данные отсутствуют
591	92243.56	117441.14	данные отсутствуют	данные отсутствуют
592	92208.04	117486.22	данные отсутствуют	данные отсутствуют
592	92208.04	117486.22	данные отсутствуют	данные отсутствуют
593	92210.31	117486.4	данные отсутствуют	данные отсутствуют
593	92210.31	117486.4	данные отсутствуют	данные отсутствуют
594	92212.95	117487.39	данные отсутствуют	данные отсутствуют
594	92212.95	117487.39	данные отсутствуют	данные отсутствуют
595	92215.21	117489.08	данные отсутствуют	данные отсутствуют
Государственный регистратор				ФГИС ЕГРН
полное наименование должности			подпись	инициалы, фамилия

М.П.

Выписка из Единого государственного реестра недвижимости об объекте недвижимости
Сведения о частях земельного участка

Земельный участок			
(вид объекта недвижимости)			
Лист № ___ Раздела 4.2	Всего листов раздела 4.2 : ___	Всего разделов: ___	Всего листов выписки: ___
11.01.2023 № 99/2023/514534023			
Кадастровый номер:		78:31:0001518:23	

Номер точки	Координаты, м		Описание закрепления на местности	Средняя квадратическая погрешность определения координат характерных точек границы части земельного участка, м
	X	Y		
1	2	3	4	5
595	92215.21	117489.08	данные отсутствуют	данные отсутствуют
596	92216.91	117491.33	данные отсутствуют	данные отсутствуют
596	92216.91	117491.33	данные отсутствуют	данные отсутствуют
597	92217.55	117492.75	данные отсутствуют	данные отсутствуют
597	92217.55	117492.75	данные отсутствуют	данные отсутствуют
598	92219.58	117498.35	данные отсутствуют	данные отсутствуют
598	92219.58	117498.35	данные отсутствуют	данные отсутствуют
599	92220.16	117501.11	данные отсутствуют	данные отсутствуют
599	92220.16	117501.11	данные отсутствуют	данные отсутствуют
600	92219.94	117503.93	данные отсутствуют	данные отсутствуют
600	92219.94	117503.93	данные отсутствуют	данные отсутствуют
601	92218.95	117506.57	данные отсутствуют	данные отсутствуют
601	92218.95	117506.57	данные отсутствуют	данные отсутствуют
602	92217.26	117508.83	данные отсутствуют	данные отсутствуют
602	92217.26	117508.83	данные отсутствуют	данные отсутствуют
603	92215	117510.52	данные отсутствуют	данные отсутствуют
603	92215	117510.52	данные отсутствуют	данные отсутствуют
Государственный регистратор				ФГИС ЕГРН
полное наименование должности			подпись	инициалы, фамилия

М.П.

Сведения о частях земельного участка

Земельный участок			
(вид объекта недвижимости)			
Лист № __ Раздела 4.2	Всего листов раздела 4.2 : __	Всего разделов: __	Всего листов выписки: __
11.01.2023 № 99/2023/514534023			
Кадастровый номер:		78:31:0001518:23	

Номер точки	Координаты, м		Описание закрепления на местности	Средняя квадратическая погрешность определения координат характерных точек границы части земельного участка, м
	X	Y		
1	2	3	4	5
604	92213.68	117511.13	данные отсутствуют	данные отсутствуют
604	92213.68	117511.13	данные отсутствуют	данные отсутствуют
605	92209.1	117512.84	данные отсутствуют	данные отсутствуют
605	92209.1	117512.84	данные отсутствуют	данные отсутствуют
606	92208.9	117512.88	данные отсутствуют	данные отсутствуют
606	92208.9	117512.88	данные отсутствуют	данные отсутствуют
607	92238.68	117595.69	данные отсутствуют	данные отсутствуют
607	92238.68	117595.69	данные отсутствуют	данные отсутствуют
607	92238.68	117595.69	данные отсутствуют	данные отсутствуют
607	92238.68	117595.69	данные отсутствуют	данные отсутствуют
608	92249.26	117623.86	данные отсутствуют	данные отсутствуют
608	92249.26	117623.86	данные отсутствуют	данные отсутствуют
608	92249.26	117623.86	данные отсутствуют	данные отсутствуют
608	92249.26	117623.86	данные отсутствуют	данные отсутствуют
609	92207.12	117502.9	данные отсутствуют	данные отсутствуют
609	92207.12	117502.9	данные отсутствуют	данные отсутствуют
609	92207.12	117502.9	данные отсутствуют	данные отсутствуют

Государственный регистратор		ФГИС ЕГРН
полное наименование должности	подпись	инициалы, фамилия

М.П.

Выписка из Единого государственного реестра недвижимости об объекте недвижимости
Сведения о частях земельного участка

Земельный участок			
(вид объекта недвижимости)			
Лист № ___ Раздела 4.2	Всего листов раздела 4.2 : ___	Всего разделов: ___	Всего листов выписки: ___
11.01.2023 № 99/2023/514534023			
Кадастровый номер:		78:31:0001518:23	

Номер точки	Координаты, м		Описание закрепления на местности	Средняя квадратическая погрешность определения координат характерных точек границы части земельного участка, м
	X	Y		
1	2	3	4	5
609	92207.12	117502.9	данные отсутствуют	данные отсутствуют
610	92205.19	117497.23	данные отсутствуют	данные отсутствуют
610	92205.19	117497.23	данные отсутствуют	данные отсутствуют
610	92205.19	117497.23	данные отсутствуют	данные отсутствуют
610	92205.19	117497.23	данные отсутствуют	данные отсутствуют
611	92202.15	117488.3	данные отсутствуют	данные отсутствуют
611	92202.15	117488.3	данные отсутствуют	данные отсутствуют
611	92202.15	117488.3	данные отсутствуют	данные отсутствуют
611	92202.15	117488.3	данные отсутствуют	данные отсутствуют
612	92341.03	117452.18	данные отсутствуют	данные отсутствуют
612	92341.03	117452.18	данные отсутствуют	данные отсутствуют
613	92331.72	117453.18	данные отсутствуют	данные отсутствуют
613	92331.72	117453.18	данные отсутствуют	данные отсутствуют
614	92322.18	117455.13	данные отсутствуют	данные отсутствуют
614	92322.18	117455.13	данные отсутствуют	данные отсутствуют
615	92311.66	117455.26	данные отсутствуют	данные отсутствуют
615	92311.66	117455.26	данные отсутствуют	данные отсутствуют
Государственный регистратор				ФГИС ЕГРН
полное наименование должности			подпись	инициалы, фамилия

М.П.

Сведения о частях земельного участка

Земельный участок			
(вид объекта недвижимости)			
Лист № __ Раздела 4.2	Всего листов раздела 4.2 : __	Всего разделов: __	Всего листов выписки: __
11.01.2023 № 99/2023/514534023			
Кадастровый номер:		78:31:0001518:23	

Номер точки	Координаты, м		Описание закрепления на местности	Средняя квадратическая погрешность определения координат характерных точек границы части земельного участка, м
	X	Y		
1	2	3	4	5
616	92288.72	117463.38	данные отсутствуют	данные отсутствуют
616	92288.72	117463.38	данные отсутствуют	данные отсутствуют
617	92266.54	117470.79	данные отсутствуют	данные отсутствуют
617	92266.54	117470.79	данные отсутствуют	данные отсутствуют
618	92202.39	117494.36	данные отсутствуют	данные отсутствуют
618	92202.39	117494.36	данные отсутствуют	данные отсутствуют

Государственный регистратор		ФГИС ЕГРН
полное наименование должности	подпись	инициалы, фамилия

М.П.

Выписка из Единого государственного реестра недвижимости об объекте недвижимости
Сведения о частях земельного участка

Земельный участок					
(вид объекта недвижимости)					
Лист № ___ Раздела 4.2		Всего листов раздела 4.2 : ___		Всего разделов: ___	Всего листов выписки: ___
11.01.2023 № 99/2023/514534023					
Кадастровый номер:			78:31:0001518:23		
Сведения о характерных точках границы части (частей) земельного участка					
Учетный номер части: 52					
Система координат: МСК-05					
Зона №					
Номер точки	Координаты, м		Описание закрепления на местности	Средняя квадратическая погрешность определения координат характерных точек границы части земельного участка, м	
	X	Y			
1	2	3	4	5	
1	92312.33	117423.51	данные отсутствуют	данные отсутствуют	
1	92312.33	117423.51	данные отсутствуют	данные отсутствуют	
1	92312.33	117423.51	данные отсутствуют	данные отсутствуют	
1	92312.33	117423.51	данные отсутствуют	данные отсутствуют	
1	92312.33	117423.51	данные отсутствуют	данные отсутствуют	
1	92312.33	117423.51	данные отсутствуют	данные отсутствуют	
2	92324.53	117425.68	данные отсутствуют	данные отсутствуют	
2	92324.53	117425.68	данные отсутствуют	данные отсутствуют	
2	92324.53	117425.68	данные отсутствуют	данные отсутствуют	
2	92324.53	117425.68	данные отсутствуют	данные отсутствуют	
2	92324.53	117425.68	данные отсутствуют	данные отсутствуют	
3	92412.76	117567.35	данные отсутствуют	данные отсутствуют	
4	92400.21	117574.49	данные отсутствуют	данные отсутствуют	
5	92396.73	117570.14	данные отсутствуют	данные отсутствуют	
6	92385.53	117572.7	данные отсутствуют	данные отсутствуют	
7	92362.28	117578.01	данные отсутствуют	данные отсутствуют	
Государственный регистратор			ФГИС ЕГРН		
полное наименование должности			подпись		
			инициалы, фамилия		

М.П.

Выписка из Единого государственного реестра недвижимости об объекте недвижимости
Сведения о частях земельного участка

Земельный участок			
(вид объекта недвижимости)			
Лист № ___ Раздела 4.2	Всего листов раздела 4.2 : ___	Всего разделов: ___	Всего листов выписки: ___
11.01.2023 № 99/2023/514534023			
Кадастровый номер:		78:31:0001518:23	

Номер точки	Координаты, м		Описание закрепления на местности	Средняя квадратическая погрешность определения координат характерных точек границы части земельного участка, м
	X	Y		
1	2	3	4	5
8	92355.5	117581	данные отсутствуют	данные отсутствуют
9	92355.08	117580.06	данные отсутствуют	данные отсутствуют
10	92344.51	117583.27	данные отсутствуют	данные отсутствуют
11	92359.54	117619	данные отсутствуют	данные отсутствуют
12	92310.61	117639.73	данные отсутствуют	данные отсутствуют
12	92310.61	117639.73	данные отсутствуют	данные отсутствуют
13	92297.16	117602.47	данные отсутствуют	данные отсутствуют
13	92297.16	117602.47	данные отсутствуют	данные отсутствуют
14	92248.92	117624.01	данные отсутствуют	данные отсутствуют
14	92248.92	117624.01	данные отсутствуют	данные отсутствуют
14	92248.92	117624.01	данные отсутствуют	данные отсутствуют
14	92248.92	117624.01	данные отсутствуют	данные отсутствуют
14	92248.92	117624.01	данные отсутствуют	данные отсутствуют
14	92248.92	117624.01	данные отсутствуют	данные отсутствуют
14	92248.92	117624.01	данные отсутствуют	данные отсутствуют
14	92248.92	117624.01	данные отсутствуют	данные отсутствуют
15	92246.46	117618.2	данные отсутствуют	данные отсутствуют
15	92246.46	117618.2	данные отсутствуют	данные отсутствуют

Государственный регистратор		ФГИС ЕГРН
полное наименование должности	подпись	инициалы, фамилия

М.П.

Выписка из Единого государственного реестра недвижимости об объекте недвижимости
Сведения о частях земельного участка

Земельный участок			
(вид объекта недвижимости)			
Лист № ___ Раздела 4.2	Всего листов раздела 4.2 : ___	Всего разделов: ___	Всего листов выписки: ___
11.01.2023 № 99/2023/514534023			
Кадастровый номер:		78:31:0001518:23	

Номер точки	Координаты, м		Описание закрепления на местности	Средняя квадратическая погрешность определения координат характерных точек границы части земельного участка, м
	X	Y		
1	2	3	4	5
15	92246.46	117618.2	данные отсутствуют	данные отсутствуют
15	92246.46	117618.2	данные отсутствуют	данные отсутствуют
15	92246.46	117618.2	данные отсутствуют	данные отсутствуют
15	92246.46	117618.2	данные отсутствуют	данные отсутствуют
15	92246.46	117618.2	данные отсутствуют	данные отсутствуют
16	92237.4	117593.38	данные отсутствуют	данные отсутствуют
16	92237.4	117593.38	данные отсутствуют	данные отсутствуют
16	92237.4	117593.38	данные отсутствуют	данные отсутствуют
16	92237.4	117593.38	данные отсутствуют	данные отсутствуют
16	92237.4	117593.38	данные отсутствуют	данные отсутствуют
16	92237.4	117593.38	данные отсутствуют	данные отсутствуют
16	92237.4	117593.38	данные отсутствуют	данные отсутствуют
16	92237.4	117593.38	данные отсутствуют	данные отсутствуют
17	92231.67	117577.33	данные отсутствуют	данные отсутствуют
17	92231.67	117577.33	данные отсутствуют	данные отсутствуют
17	92231.67	117577.33	данные отсутствуют	данные отсутствуют
17	92231.67	117577.33	данные отсутствуют	данные отсутствуют
17	92231.67	117577.33	данные отсутствуют	данные отсутствуют

Государственный регистратор		ФГИС ЕГРН
полное наименование должности	подпись	инициалы, фамилия

М.П.

Выписка из Единого государственного реестра недвижимости об объекте недвижимости
Сведения о частях земельного участка

Земельный участок			
(вид объекта недвижимости)			
Лист № ___ Раздела 4.2	Всего листов раздела 4.2 : ___	Всего разделов: ___	Всего листов выписки: ___
11.01.2023 № 99/2023/514534023			
Кадастровый номер:		78:31:0001518:23	

Номер точки	Координаты, м		Описание закрепления на местности	Средняя квадратическая погрешность определения координат характерных точек границы части земельного участка, м
	X	Y		
1	2	3	4	5
17	92231.67	117577.33	данные отсутствуют	данные отсутствуют
18	92229.87	117571.77	данные отсутствуют	данные отсутствуют
18	92229.87	117571.77	данные отсутствуют	данные отсутствуют
18	92229.87	117571.77	данные отсутствуют	данные отсутствуют
18	92229.87	117571.77	данные отсутствуют	данные отсутствуют
18	92229.87	117571.77	данные отсутствуют	данные отсутствуют
18	92229.87	117571.77	данные отсутствуют	данные отсутствуют
18	92229.87	117571.77	данные отсутствуют	данные отсутствуют
19	92216.77	117535.12	данные отсутствуют	данные отсутствуют
19	92216.77	117535.12	данные отсутствуют	данные отсутствуют
19	92216.77	117535.12	данные отсутствуют	данные отсутствуют
19	92216.77	117535.12	данные отсутствуют	данные отсутствуют
19	92216.77	117535.12	данные отсутствуют	данные отсутствуют
19	92216.77	117535.12	данные отсутствуют	данные отсутствуют
19	92216.77	117535.12	данные отсутствуют	данные отсутствуют
20	92216.57	117534.46	данные отсутствуют	данные отсутствуют
20	92216.57	117534.46	данные отсутствуют	данные отсутствуют
20	92216.57	117534.46	данные отсутствуют	данные отсутствуют
20	92216.57	117534.46	данные отсутствуют	данные отсутствуют

Государственный регистратор		ФГИС ЕГРН
полное наименование должности	подпись	инициалы, фамилия

М.П.

Сведения о частях земельного участка

Земельный участок			
(вид объекта недвижимости)			
Лист № ___ Раздела 4.2	Всего листов раздела 4.2 : ___	Всего разделов: ___	Всего листов выписки: ___
11.01.2023 № 99/2023/514534023			
Кадастровый номер:		78:31:0001518:23	

Номер точки	Координаты, м		Описание закрепления на местности	Средняя квадратическая погрешность определения координат характерных точек границы части земельного участка, м
	X	Y		
1	2	3	4	5
20	92216.57	117534.46	данные отсутствуют	данные отсутствуют
20	92216.57	117534.46	данные отсутствуют	данные отсутствуют
21	92216.34	117534.54	данные отсутствуют	данные отсутствуют
21	92216.34	117534.54	данные отсутствуют	данные отсутствуют
21	92216.34	117534.54	данные отсутствуют	данные отсутствуют
21	92216.34	117534.54	данные отсутствуют	данные отсутствуют
21	92216.34	117534.54	данные отсутствуют	данные отсутствуют
21	92216.34	117534.54	данные отсутствуют	данные отсутствуют
21	92216.34	117534.54	данные отсутствуют	данные отсутствуют
21	92216.34	117534.54	данные отсутствуют	данные отсутствуют
22	92216.08	117533.69	данные отсутствуют	данные отсутствуют
22	92216.08	117533.69	данные отсутствуют	данные отсутствуют
22	92216.08	117533.69	данные отсутствуют	данные отсутствуют
22	92216.08	117533.69	данные отсутствуют	данные отсутствуют
22	92216.08	117533.69	данные отсутствуют	данные отсутствуют
22	92216.08	117533.69	данные отсутствуют	данные отсутствуют
22	92216.08	117533.69	данные отсутствуют	данные отсутствуют
23	92214.75	117530.27	данные отсутствуют	данные отсутствуют

Государственный регистратор		ФГИС ЕГРН
полное наименование должности	подпись	инициалы, фамилия

М.П.

Выписка из Единого государственного реестра недвижимости об объекте недвижимости
Сведения о частях земельного участка

Земельный участок			
(вид объекта недвижимости)			
Лист № ___ Раздела 4.2	Всего листов раздела 4.2 : ___	Всего разделов: ___	Всего листов выписки: ___
11.01.2023 № 99/2023/514534023			
Кадастровый номер:		78:31:0001518:23	

Номер точки	Координаты, м		Описание закрепления на местности	Средняя квадратическая погрешность определения координат характерных точек границы части земельного участка, м
	X	Y		
1	2	3	4	5
23	92214.75	117530.27	данные отсутствуют	данные отсутствуют
23	92214.75	117530.27	данные отсутствуют	данные отсутствуют
23	92214.75	117530.27	данные отсутствуют	данные отсутствуют
23	92214.75	117530.27	данные отсутствуют	данные отсутствуют
23	92214.75	117530.27	данные отсутствуют	данные отсутствуют
23	92214.75	117530.27	данные отсутствуют	данные отсутствуют
24	92214.5	117529.39	данные отсутствуют	данные отсутствуют
24	92214.5	117529.39	данные отсутствуют	данные отсутствуют
24	92214.5	117529.39	данные отсутствуют	данные отсутствуют
24	92214.5	117529.39	данные отсутствуют	данные отсутствуют
24	92214.5	117529.39	данные отсутствуют	данные отсутствуют
24	92214.5	117529.39	данные отсутствуют	данные отсутствуют
24	92214.5	117529.39	данные отсутствуют	данные отсутствуют
24	92214.5	117529.39	данные отсутствуют	данные отсутствуют
25	92214.69	117529.3	данные отсутствуют	данные отсутствуют
25	92214.69	117529.3	данные отсутствуют	данные отсутствуют
25	92214.69	117529.3	данные отсутствуют	данные отсутствуют
25	92214.69	117529.3	данные отсутствуют	данные отсутствуют

Государственный регистратор		ФГИС ЕГРН
полное наименование должности	подпись	инициалы, фамилия

М.П.

Выписка из Единого государственного реестра недвижимости об объекте недвижимости
Сведения о частях земельного участка

Земельный участок			
(вид объекта недвижимости)			
Лист № ___ Раздела 4.2	Всего листов раздела 4.2 : ___	Всего разделов: ___	Всего листов выписки: ___
11.01.2023 № 99/2023/514534023			
Кадастровый номер:		78:31:0001518:23	

Номер точки	Координаты, м		Описание закрепления на местности	Средняя квадратическая погрешность определения координат характерных точек границы части земельного участка, м
	X	Y		
1	2	3	4	5
25	92214.69	117529.3	данные отсутствуют	данные отсутствуют
25	92214.69	117529.3	данные отсутствуют	данные отсутствуют
25	92214.69	117529.3	данные отсутствуют	данные отсутствуют
26	92214.42	117528.67	данные отсутствуют	данные отсутствуют
26	92214.42	117528.67	данные отсутствуют	данные отсутствуют
26	92214.42	117528.67	данные отсутствуют	данные отсутствуют
26	92214.42	117528.67	данные отсутствуют	данные отсутствуют
26	92214.42	117528.67	данные отсутствуют	данные отсутствуют
26	92214.42	117528.67	данные отсутствуют	данные отсутствуют
26	92214.42	117528.67	данные отсутствуют	данные отсутствуют
26	92214.42	117528.67	данные отсутствуют	данные отсутствуют
26	92214.42	117528.67	данные отсутствуют	данные отсутствуют
27	92205.6	117503.47	данные отсутствуют	данные отсутствуют
27	92205.6	117503.47	данные отсутствуют	данные отсутствуют
27	92205.6	117503.47	данные отсутствуют	данные отсутствуют
27	92205.6	117503.47	данные отсутствуют	данные отсутствуют
27	92205.6	117503.47	данные отсутствуют	данные отсутствуют
27	92205.6	117503.47	данные отсутствуют	данные отсутствуют
27	92205.6	117503.47	данные отсутствуют	данные отсутствуют
Государственный регистратор				ФГИС ЕГРН
полное наименование должности			подпись	инициалы, фамилия

М.П.

Выписка из Единого государственного реестра недвижимости об объекте недвижимости
Сведения о частях земельного участка

Земельный участок			
(вид объекта недвижимости)			
Лист № ___ Раздела 4.2	Всего листов раздела 4.2 : ___	Всего разделов: ___	Всего листов выписки: ___
11.01.2023 № 99/2023/514534023			
Кадастровый номер:		78:31:0001518:23	

Номер точки	Координаты, м		Описание закрепления на местности	Средняя квадратическая погрешность определения координат характерных точек границы части земельного участка, м
	X	Y		
1	2	3	4	5
27	92205.6	117503.47	данные отсутствуют	данные отсутствуют
27	92205.6	117503.47	данные отсутствуют	данные отсутствуют
28	92210.18	117501.76	данные отсутствуют	данные отсутствуют
28	92210.18	117501.76	данные отсутствуют	данные отсутствуют
28	92210.18	117501.76	данные отсутствуют	данные отсутствуют
28	92210.18	117501.76	данные отсутствуют	данные отсутствуют
28	92210.18	117501.76	данные отсутствуют	данные отсутствуют
29	92208.15	117496.16	данные отсутствуют	данные отсутствуют
29	92208.15	117496.16	данные отсутствуют	данные отсутствуют
29	92208.15	117496.16	данные отсутствуют	данные отсутствуют
29	92208.15	117496.16	данные отсутствуют	данные отсутствуют
29	92208.15	117496.16	данные отсутствуют	данные отсутствуют
30	92203.58	117497.82	данные отсутствуют	данные отсутствуют
30	92203.58	117497.82	данные отсутствуют	данные отсутствуют
30	92203.58	117497.82	данные отсутствуют	данные отсутствуют
30	92203.58	117497.82	данные отсутствуют	данные отсутствуют
30	92203.58	117497.82	данные отсутствуют	данные отсутствуют
30	92203.58	117497.82	данные отсутствуют	данные отсутствуют

Государственный регистратор		ФГИС ЕГРН
полное наименование должности	подпись	инициалы, фамилия

М.П.

Выписка из Единого государственного реестра недвижимости об объекте недвижимости
Сведения о частях земельного участка

Земельный участок			
(вид объекта недвижимости)			
Лист № __ Раздела 4.2	Всего листов раздела 4.2 : __	Всего разделов: __	Всего листов выписки: __
11.01.2023 № 99/2023/514534023			
Кадастровый номер:		78:31:0001518:23	

Номер точки	Координаты, м		Описание закрепления на местности	Средняя квадратическая погрешность определения координат характерных точек границы части земельного участка, м
	X	Y		
1	2	3	4	5
30	92203.58	117497.82	данные отсутствуют	данные отсутствуют
30	92203.58	117497.82	данные отсутствуют	данные отсутствуют
30	92203.58	117497.82	данные отсутствуют	данные отсутствуют
31	92201.77	117492.55	данные отсутствуют	данные отсутствуют
31	92201.77	117492.55	данные отсутствуют	данные отсутствуют
31	92201.77	117492.55	данные отсутствуют	данные отсутствуют
31	92201.77	117492.55	данные отсутствуют	данные отсутствуют
31	92201.77	117492.55	данные отсутствуют	данные отсутствуют
31	92201.77	117492.55	данные отсутствуют	данные отсутствуют
31	92201.77	117492.55	данные отсутствуют	данные отсутствуют
31	92201.77	117492.55	данные отсутствуют	данные отсутствуют
31	92201.77	117492.55	данные отсутствуют	данные отсутствуют
31	92201.77	117492.55	данные отсутствуют	данные отсутствуют
31	92201.77	117492.55	данные отсутствуют	данные отсутствуют
31	92201.77	117492.55	данные отсутствуют	данные отсутствуют
31	92201.77	117492.55	данные отсутствуют	данные отсутствуют
31	92201.77	117492.55	данные отсутствуют	данные отсутствуют
31	92201.77	117492.55	данные отсутствуют	данные отсутствуют
31	92201.77	117492.55	данные отсутствуют	данные отсутствуют
32	92201.49	117491.75	данные отсутствуют	данные отсутствуют
32	92201.49	117491.75	данные отсутствуют	данные отсутствуют

Государственный регистратор		ФГИС ЕГРН
полное наименование должности	подпись	инициалы, фамилия

М.П.

Выписка из Единого государственного реестра недвижимости об объекте недвижимости
1881
Сведения о частях земельного участка

Земельный участок			
<small>(вид объекта недвижимости)</small>			
Лист № ___ Раздела 4.2	Всего листов раздела 4.2 : ___	Всего разделов: ___	Всего листов выписки: ___
11.01.2023 № 99/2023/514534023			
Кадастровый номер:		78:31:0001518:23	

Номер точки	Координаты, м		Описание закрепления на местности	Средняя квадратическая погрешность определения координат характерных точек границы части земельного участка, м
	X	Y		
1	2	3	4	5
32	92201.49	117491.75	данные отсутствуют	данные отсутствуют
32	92201.49	117491.75	данные отсутствуют	данные отсутствуют
32	92201.49	117491.75	данные отсутствуют	данные отсутствуют
32	92201.49	117491.75	данные отсутствуют	данные отсутствуют
32	92201.49	117491.75	данные отсутствуют	данные отсутствуют
32	92201.49	117491.75	данные отсутствуют	данные отсутствуют
32	92201.49	117491.75	данные отсутствуют	данные отсутствуют
32	92201.49	117491.75	данные отсутствуют	данные отсутствуют
32	92201.49	117491.75	данные отсутствуют	данные отсутствуют
32	92201.49	117491.75	данные отсутствуют	данные отсутствуют
32	92201.49	117491.75	данные отсутствуют	данные отсутствуют
32	92201.49	117491.75	данные отсутствуют	данные отсутствуют
32	92201.49	117491.75	данные отсутствуют	данные отсутствуют
32	92201.49	117491.75	данные отсутствуют	данные отсутствуют
33	92200.48	117488.88	данные отсутствуют	данные отсутствуют
33	92200.48	117488.88	данные отсутствуют	данные отсутствуют
33	92200.48	117488.88	данные отсутствуют	данные отсутствуют
33	92200.48	117488.88	данные отсутствуют	данные отсутствуют
33	92200.48	117488.88	данные отсутствуют	данные отсутствуют
33	92200.48	117488.88	данные отсутствуют	данные отсутствуют
Государственный регистратор				ФГИС ЕГРН
полное наименование должности			подпись	инициалы, фамилия

М.П.

Выписка из Единого государственного реестра недвижимости об объекте недвижимости
1882
Сведения о частях земельного участка

Земельный участок			
(вид объекта недвижимости)			
Лист № <u> </u> Раздела 4.2	Всего листов раздела 4.2 : <u> </u>	Всего разделов: <u> </u>	Всего листов выписки: <u> </u>
11.01.2023 № 99/2023/514534023			
Кадастровый номер:		78:31:0001518:23	

Номер точки	Координаты, м		Описание закрепления на местности	Средняя квадратическая погрешность определения координат характерных точек границы части земельного участка, м
	X	Y		
1	2	3	4	5
33	92200.48	117488.88	данные отсутствуют	данные отсутствуют
33	92200.48	117488.88	данные отсутствуют	данные отсутствуют
33	92200.48	117488.88	данные отсутствуют	данные отсутствуют
33	92200.48	117488.88	данные отсутствуют	данные отсутствуют
33	92200.48	117488.88	данные отсутствуют	данные отсутствуют
33	92200.48	117488.88	данные отсутствуют	данные отсутствуют
34	92201.11	117488.67	данные отсутствуют	данные отсутствуют
34	92201.11	117488.67	данные отсутствуют	данные отсутствуют
34	92201.11	117488.67	данные отсутствуют	данные отсутствуют
34	92201.11	117488.67	данные отсутствуют	данные отсутствуют
34	92201.11	117488.67	данные отсутствуют	данные отсутствуют
34	92201.11	117488.67	данные отсутствуют	данные отсутствуют
34	92201.11	117488.67	данные отсутствуют	данные отсутствуют
34	92201.11	117488.67	данные отсутствуют	данные отсутствуют
34	92201.11	117488.67	данные отсутствуют	данные отсутствуют
34	92201.11	117488.67	данные отсутствуют	данные отсутствуют
34	92201.11	117488.67	данные отсутствуют	данные отсутствуют
34	92201.11	117488.67	данные отсутствуют	данные отсутствуют
34	92201.11	117488.67	данные отсутствуют	данные отсутствуют
34	92201.11	117488.67	данные отсутствуют	данные отсутствуют

Государственный регистратор		ФГИС ЕГРН
полное наименование должности	подпись	инициалы, фамилия

М.П.

Сведения о частях земельного участка

Земельный участок			
(вид объекта недвижимости)			
Лист № __ Раздела 4.2	Всего листов раздела 4.2 : __	Всего разделов: __	Всего листов выписки: __
11.01.2023 № 99/2023/514534023			
Кадастровый номер:		78:31:0001518:23	

Номер точки	Координаты, м		Описание закрепления на местности	Средняя квадратическая погрешность определения координат характерных точек границы части земельного участка, м
	X	Y		
1	2	3	4	5
34	92201.11	117488.67	данные отсутствуют	данные отсутствуют
35	92225.16	117480.17	данные отсутствуют	данные отсутствуют
35	92225.16	117480.17	данные отсутствуют	данные отсутствуют
35	92225.16	117480.17	данные отсутствуют	данные отсутствуют
35	92225.16	117480.17	данные отсутствуют	данные отсутствуют
35	92225.16	117480.17	данные отсутствуют	данные отсутствуют
35	92225.16	117480.17	данные отсутствуют	данные отсутствуют
35	92225.16	117480.17	данные отсутствуют	данные отсутствуют
36	92224.56	117478.85	данные отсутствуют	данные отсутствуют
36	92224.56	117478.85	данные отсутствуют	данные отсутствуют
36	92224.56	117478.85	данные отсутствуют	данные отсутствуют
36	92224.56	117478.85	данные отсутствуют	данные отсутствуют
36	92224.56	117478.85	данные отсутствуют	данные отсутствуют
36	92224.56	117478.85	данные отсутствуют	данные отсутствуют
36	92224.56	117478.85	данные отсутствуют	данные отсутствуют
36	92224.56	117478.85	данные отсутствуют	данные отсутствуют
37	92228.99	117476.92	данные отсутствуют	данные отсутствуют
37	92228.99	117476.92	данные отсутствуют	данные отсутствуют
37	92228.99	117476.92	данные отсутствуют	данные отсутствуют
37	92228.99	117476.92	данные отсутствуют	данные отсутствуют

Государственный регистратор		ФГИС ЕГРН
полное наименование должности	подпись	инициалы, фамилия

М.П.

Выписка из Единого государственного реестра недвижимости об объекте недвижимости
Сведения о частях земельного участка

Земельный участок			
(вид объекта недвижимости)			
Лист № __ Раздела 4.2	Всего листов раздела 4.2 : __	Всего разделов: __	Всего листов выписки: __
11.01.2023 № 99/2023/514534023			
Кадастровый номер:		78:31:0001518:23	

Номер точки	Координаты, м		Описание закрепления на местности	Средняя квадратическая погрешность определения координат характерных точек границы части земельного участка, м
	X	Y		
1	2	3	4	5
37	92228.99	117476.92	данные отсутствуют	данные отсутствуют
37	92228.99	117476.92	данные отсутствуют	данные отсутствуют
37	92228.99	117476.92	данные отсутствуют	данные отсутствуют
37	92228.99	117476.92	данные отсутствуют	данные отсутствуют
38	92228.3	117475.33	данные отсутствуют	данные отсутствуют
38	92228.3	117475.33	данные отсутствуют	данные отсутствуют
38	92228.3	117475.33	данные отсутствуют	данные отсутствуют
38	92228.3	117475.33	данные отсутствуют	данные отсутствуют
38	92228.3	117475.33	данные отсутствуют	данные отсутствуют
38	92228.3	117475.33	данные отсутствуют	данные отсутствуют
38	92228.3	117475.33	данные отсутствуют	данные отсутствуют
38	92228.3	117475.33	данные отсутствуют	данные отсутствуют
38	92228.3	117475.33	данные отсутствуют	данные отсутствуют
38	92228.3	117475.33	данные отсутствуют	данные отсутствуют
38	92228.3	117475.33	данные отсутствуют	данные отсутствуют
39	92234.4	117473.23	данные отсутствуют	данные отсутствуют
39	92234.4	117473.23	данные отсутствуют	данные отсутствуют
39	92234.4	117473.23	данные отсутствуют	данные отсутствуют
39	92234.4	117473.23	данные отсутствуют	данные отсутствуют
39	92234.4	117473.23	данные отсутствуют	данные отсутствуют

Государственный регистратор		ФГИС ЕГРН
полное наименование должности	подпись	инициалы, фамилия

М.П.

Выписка из Единого государственного реестра недвижимости об объекте недвижимости
Сведения о частях земельного участка

Земельный участок			
(вид объекта недвижимости)			
Лист № __ Раздела 4.2	Всего листов раздела 4.2 : __	Всего разделов: __	Всего листов выписки: __
11.01.2023 № 99/2023/514534023			
Кадастровый номер:		78:31:0001518:23	

Номер точки	Координаты, м		Описание закрепления на местности	Средняя квадратическая погрешность определения координат характерных точек границы части земельного участка, м
	X	Y		
1	2	3	4	5
39	92234.4	117473.23	данные отсутствуют	данные отсутствуют
39	92234.4	117473.23	данные отсутствуют	данные отсутствуют
40	92240.47	117470.93	данные отсутствуют	данные отсутствуют
40	92240.47	117470.93	данные отсутствуют	данные отсутствуют
40	92240.47	117470.93	данные отсутствуют	данные отсутствуют
40	92240.47	117470.93	данные отсутствуют	данные отсутствуют
40	92240.47	117470.93	данные отсутствуют	данные отсутствуют
40	92240.47	117470.93	данные отсутствуют	данные отсутствуют
40	92240.47	117470.93	данные отсутствуют	данные отсутствуют
40	92240.47	117470.93	данные отсутствуют	данные отсутствуют
41	92234.81	117456	данные отсутствуют	данные отсутствуют
41	92234.81	117456	данные отсутствуют	данные отсутствуют
41	92234.81	117456	данные отсутствуют	данные отсутствуют
41	92234.81	117456	данные отсутствуют	данные отсутствуют
41	92234.81	117456	данные отсутствуют	данные отсутствуют
41	92234.81	117456	данные отсутствуют	данные отсутствуют
42	92229.11	117441.03	данные отсутствуют	данные отсутствуют
42	92229.11	117441.03	данные отсутствуют	данные отсутствуют

Государственный регистратор		ФГИС ЕГРН
полное наименование должности	подпись	инициалы, фамилия

М.П.

Выписка из Единого государственного реестра недвижимости об объекте недвижимости
Сведения о частях земельного участка

Земельный участок			
(вид объекта недвижимости)			
Лист № __ Раздела 4.2	Всего листов раздела 4.2 : __	Всего разделов: __	Всего листов выписки: __
11.01.2023 № 99/2023/514534023			
Кадастровый номер:		78:31:0001518:23	

Номер точки	Координаты, м		Описание закрепления на местности	Средняя квадратическая погрешность определения координат характерных точек границы части земельного участка, м
	X	Y		
1	2	3	4	5
42	92229.11	117441.03	данные отсутствуют	данные отсутствуют
42	92229.11	117441.03	данные отсутствуют	данные отсутствуют
42	92229.11	117441.03	данные отсутствуют	данные отсутствуют
43	92260.18	117441.26	данные отсутствуют	данные отсутствуют
43	92260.18	117441.26	данные отсутствуют	данные отсутствуют
43	92260.18	117441.26	данные отсутствуют	данные отсутствуют
43	92260.18	117441.26	данные отсутствуют	данные отсутствуют
43	92260.18	117441.26	данные отсутствуют	данные отсутствуют
43	92260.18	117441.26	данные отсутствуют	данные отсутствуют
44	92305.42	117587.57	данные отсутствуют	данные отсутствуют
44	92305.42	117587.57	данные отсутствуют	данные отсутствуют
45	92345.19	117573.46	данные отсутствуют	данные отсутствуют
46	92343.39	117568.53	данные отсутствуют	данные отсутствуют
47	92338.86	117556.84	данные отсутствуют	данные отсутствуют
47	92338.86	117556.84	данные отсутствуют	данные отсутствуют
48	92299.57	117571.15	данные отсутствуют	данные отсутствуют
48	92299.57	117571.15	данные отсутствуют	данные отсутствуют
Государственный регистратор				ФГИС ЕГРН
полное наименование должности			подпись	инициалы, фамилия

М.П.

Выписка из Единого государственного реестра недвижимости об объекте недвижимости
Сведения о частях земельного участка

Земельный участок			
<small>(вид объекта недвижимости)</small>			
Лист № ___ Раздела 4.2	Всего листов раздела 4.2 : ___	Всего разделов: ___	Всего листов выписки: ___
11.01.2023 № 99/2023/514534023			
Кадастровый номер:		78:31:0001518:23	

Номер точки	Координаты, м		Описание закрепления на местности	Средняя квадратическая погрешность определения координат характерных точек границы части земельного участка, м
	Х	У		
1	2	3	4	5
49	92337.95	117447.22	данные отсутствуют	данные отсутствуют
49	92337.95	117447.22	данные отсутствуют	данные отсутствуют
50	92316.65	117454.81	данные отсутствуют	данные отсутствуют
50	92316.65	117454.81	данные отсутствуют	данные отсутствуют
51	92316.21	117455.03	данные отсутствуют	данные отсутствуют
51	92316.21	117455.03	данные отсутствуют	данные отсутствуют
52	92310.76	117456.92	данные отсутствуют	данные отсутствуют
52	92310.76	117456.92	данные отсутствуют	данные отсутствуют
53	92282.63	117466.38	данные отсутствуют	данные отсутствуют
53	92282.63	117466.38	данные отсутствуют	данные отсутствуют
54	92203.71	117493.91	данные отсутствуют	данные отсутствуют
55	92204.93	117497.33	данные отсутствуют	данные отсутствуют
56	92205.79	117493.18	данные отсутствуют	данные отсутствуют
57	92204.4	117487.51	данные отсутствуют	данные отсутствуют
58	92391.82	117533.73	данные отсутствуют	данные отсутствуют
58	92391.82	117533.73	данные отсутствуют	данные отсутствуют
59	92360.75	117548.31	данные отсутствуют	данные отсутствуют

Государственный регистратор		ФГИС ЕГРН
полное наименование должности	подпись	инициалы, фамилия

М.П.

Выписка из Единого государственного реестра недвижимости об объекте недвижимости
Сведения о частях земельного участка

Земельный участок			
(вид объекта недвижимости)			
Лист № ___ Раздела 4.2	Всего листов раздела 4.2 : ___	Всего разделов: ___	Всего листов выписки: ___
11.01.2023 № 99/2023/514534023			
Кадастровый номер:		78:31:0001518:23	

Номер точки	Координаты, м		Описание закрепления на местности	Средняя квадратическая погрешность определения координат характерных точек границы части земельного участка, м
	X	Y		
1	2	3	4	5
59	92360.75	117548.31	данные отсутствуют	данные отсутствуют
60	92362.11	117550.62	данные отсутствуют	данные отсутствуют
60	92362.11	117550.62	данные отсутствуют	данные отсутствуют
61	92350.38	117557.05	данные отсутствуют	данные отсутствуют
61	92350.38	117557.05	данные отсутствуют	данные отсутствуют
62	92348.29	117553.22	данные отсутствуют	данные отсутствуют
62	92348.29	117553.22	данные отсутствуют	данные отсутствуют
63	92277.72	117578.89	данные отсутствуют	данные отсутствуют
63	92277.72	117578.89	данные отсутствуют	данные отсутствуют
64	92266.32	117582.98	данные отсутствуют	данные отсутствуют
64	92266.32	117582.98	данные отсутствуют	данные отсутствуют
65	92320.77	117425.01	данные отсутствуют	данные отсутствуют
66	92338.1	117472.73	данные отсутствуют	данные отсутствуют
67	92340.73	117471.77	данные отсутствуют	данные отсутствуют
68	92341.5	117471.55	данные отсутствуют	данные отсутствуют
69	92342.3	117471.46	данные отсутствуют	данные отсутствуют
70	92343.1	117471.51	данные отсутствуют	данные отсутствуют

Государственный регистратор		ФГИС ЕГРН
полное наименование должности	подпись	инициалы, фамилия

М.П.

Выписка из Единого государственного реестра недвижимости об объекте недвижимости
Сведения о частях земельного участка

Земельный участок			
(вид объекта недвижимости)			
Лист № ___ Раздела 4.2	Всего листов раздела 4.2 : ___	Всего разделов: ___	Всего листов выписки: ___
11.01.2023 № 99/2023/514534023			
Кадастровый номер:		78:31:0001518:23	

Номер точки	Координаты, м		Описание закрепления на местности	Средняя квадратическая погрешность определения координат характерных точек границы части земельного участка, м
	X	Y		
1	2	3	4	5
71	92343.89	117471.68	данные отсутствуют	данные отсутствуют
72	92344.64	117471.97	данные отсутствуют	данные отсутствуют
73	92345.33	117472.38	данные отсутствуют	данные отсутствуют
74	92345.95	117472.9	данные отсутствуют	данные отсутствуют
75	92346.47	117473.51	данные отсутствуют	данные отсутствуют
76	92346.9	117474.2	данные отсутствуют	данные отсутствуют
77	92388.74	117556.48	данные отсутствуют	данные отсутствуют
78	92389.04	117557.24	данные отсутствуют	данные отсутствуют
79	92389.23	117558.04	данные отсутствуют	данные отсутствуют
80	92389.27	117558.86	данные отсутствуют	данные отсутствуют
81	92389.18	117559.68	данные отсутствуют	данные отсутствуют
82	92388.96	117560.48	данные отсутствуют	данные отсутствуют
83	92388.61	117561.22	данные отсутствуют	данные отсутствуют
84	92388.15	117561.9	данные отсутствуют	данные отсутствуют
85	92387.58	117562.49	данные отсутствуют	данные отсутствуют
86	92386.92	117562.99	данные отсутствуют	данные отсутствуют
87	92377.12	117569.1	данные отсутствуют	данные отсутствуют

Государственный регистратор		ФГИС ЕГРН
полное наименование должности	подпись	инициалы, фамилия

М.П.

Выписка из Единого государственного реестра недвижимости об объекте недвижимости
Сведения о частях земельного участка

Земельный участок			
(вид объекта недвижимости)			
Лист № __ Раздела 4.2	Всего листов раздела 4.2 : __	Всего разделов: __	Всего листов выписки: __
11.01.2023 № 99/2023/514534023			
Кадастровый номер:		78:31:0001518:23	

Номер точки	Координаты, м		Описание закрепления на местности	Средняя квадратическая погрешность определения координат характерных точек границы части земельного участка, м
	X	Y		
1	2	3	4	5
88	92380.3	117573.89	данные отсутствуют	данные отсутствуют
89	92369.88	117576.27	данные отсутствуют	данные отсутствуют
90	92365.95	117570.35	данные отсутствуют	данные отсутствуют
91	92365.52	117569.57	данные отсутствуют	данные отсутствуют
92	92365.24	117568.72	данные отсутствуют	данные отсутствуют
93	92365.11	117567.84	данные отсутствуют	данные отсутствуют
94	92365.14	117566.96	данные отсутствуют	данные отсутствуют
95	92365.33	117566.09	данные отсутствуют	данные отсутствуют
96	92365.67	117565.27	данные отсутствуют	данные отсутствуют
97	92366.15	117564.52	данные отсутствуют	данные отсутствуют
98	92366.75	117563.87	данные отсутствуют	данные отсутствуют
99	92367.47	117563.34	данные отсутствуют	данные отсутствуют
100	92377.75	117556.93	данные отсутствуют	данные отсутствуют
101	92339.99	117482.68	данные отсутствуют	данные отсутствуют
102	92336.82	117483.84	данные отсутствуют	данные отсутствуют
103	92335.97	117484.06	данные отсутствуют	данные отсутствуют
104	92335.1	117484.14	данные отсутствуют	данные отсутствуют

Государственный регистратор		ФГИС ЕГРН
полное наименование должности	подпись	инициалы, фамилия

М.П.

Выписка из Единого государственного реестра недвижимости об объекте недвижимости
Сведения о частях земельного участка

Земельный участок			
(вид объекта недвижимости)			
Лист № ___ Раздела 4.2	Всего листов раздела 4.2 : ___	Всего разделов: ___	Всего листов выписки: ___
11.01.2023 № 99/2023/514534023			
Кадастровый номер:		78:31:0001518:23	

Номер точки	Координаты, м		Описание закрепления на местности	Средняя квадратическая погрешность определения координат характерных точек границы части земельного участка, м
	X	Y		
1	2	3	4	5
105	92334.24	117484.06	данные отсутствуют	данные отсутствуют
106	92333.39	117483.83	данные отсутствуют	данные отсутствуют
107	92332.6	117483.47	данные отсутствуют	данные отсутствуют
108	92331.89	117482.97	данные отсутствуют	данные отсутствуют
109	92331.27	117482.35	данные отсутствуют	данные отсутствуют
110	92330.77	117481.63	данные отсутствуют	данные отсутствуют
111	92330.41	117480.85	данные отсутствуют	данные отсутствуют
112	92310.61	117426.33	данные отсутствуют	данные отсутствуют
113	92302.36	117428.38	данные отсутствуют	данные отсутствуют
114	92301.51	117428.51	данные отсутствуют	данные отсутствуют
115	92300.66	117428.5	данные отсутствуют	данные отсутствуют
116	92299.81	117428.34	данные отсутствуют	данные отсутствуют
117	92299.02	117428.04	данные отсутствуют	данные отсутствуют
118	92231.61	117474.19	данные отсутствуют	данные отсутствуют
119	92242.91	117476.77	данные отсутствуют	данные отсутствуют
120	92242.92	117476.78	данные отсутствуют	данные отсутствуют
121	92242.94	117476.78	данные отсутствуют	данные отсутствуют

Государственный регистратор		ФГИС ЕГРН
полное наименование должности	подпись	инициалы, фамилия

М.П.

Сведения о частях земельного участка

Земельный участок			
(вид объекта недвижимости)			
Лист № ___ Раздела 4.2	Всего листов раздела 4.2 : ___	Всего разделов: ___	Всего листов выписки: ___
11.01.2023 № 99/2023/514534023			
Кадастровый номер:		78:31:0001518:23	

Номер точки	Координаты, м		Описание закрепления на местности	Средняя квадратическая погрешность определения координат характерных точек границы части земельного участка, м
	X	Y		
1	2	3	4	5
122	92245.36	117477.36	данные отсутствуют	данные отсутствуют
123	92245.82	117477.53	данные отсутствуют	данные отсутствуют
124	92246.22	117477.81	данные отсутствуют	данные отсутствуют
125	92246.54	117478.18	данные отсутствуют	данные отсутствуют
126	92246.77	117478.63	данные отсутствуют	данные отсутствуют
127	92273.7	117553.51	данные отсутствуют	данные отсутствуют
128	92273.8	117553.99	данные отсутствуют	данные отсутствуют
129	92273.78	117554.49	данные отсутствуют	данные отсутствуют
130	92273.65	117554.97	данные отсутствуют	данные отсутствуют
131	92273.4	117555.4	данные отсутствуют	данные отсутствуют
132	92271.86	117557.4	данные отсутствуют	данные отсутствуют
133	92262.83	117569.15	данные отсутствуют	данные отсутствуют
134	92262.57	117569.43	данные отсутствуют	данные отсутствуют
135	92262.26	117569.66	данные отсутствуют	данные отсутствуют
136	92261.91	117569.82	данные отсутствуют	данные отсутствуют
137	92241.57	117576.91	данные отсутствуют	данные отсутствуют
138	92245.38	117590.59	данные отсутствуют	данные отсутствуют
Государственный регистратор				ФГИС ЕГРН
полное наименование должности			подпись	инициалы, фамилия

М.П.

Выписка из Единого государственного реестра недвижимости об объекте недвижимости
Сведения о частях земельного участка

Земельный участок			
(вид объекта недвижимости)			
Лист № __ Раздела 4.2	Всего листов раздела 4.2 : __	Всего разделов: __	Всего листов выписки: __
11.01.2023 № 99/2023/514534023			
Кадастровый номер:		78:31:0001518:23	

Номер точки	Координаты, м		Описание закрепления на местности	Средняя квадратическая погрешность определения координат характерных точек границы части земельного участка, м
	X	Y		
1	2	3	4	5
139	92255.16	117621.22	данные отсутствуют	данные отсутствуют
140	92251.49	117622.86	данные отсутствуют	данные отсутствуют
141	92241.56	117591.78	данные отсутствуют	данные отсутствуют
142	92237.21	117576.18	данные отсутствуют	данные отсутствуют
143	92237.13	117575.68	данные отсутствуют	данные отсутствуют
144	92237.19	117575.18	данные отсутствуют	данные отсутствуют
145	92237.36	117574.71	данные отсутствуют	данные отсутствуют
146	92237.65	117574.3	данные отсутствуют	данные отсутствуют
147	92238.03	117573.97	данные отсутствуют	данные отсутствуют
148	92238.48	117573.75	данные отсутствуют	данные отсутствуют
149	92260.03	117566.24	данные отсутствуют	данные отсутствуют
150	92269.56	117553.83	данные отсутствуют	данные отсутствуют
151	92243.37	117481	данные отсутствуют	данные отсутствуют
152	92242.01	117480.67	данные отсутствуют	данные отсутствуют
153	92227.83	117477.42	данные отсутствуют	данные отсутствуют
154	92203.84	117487.71	данные отсутствуют	данные отсутствуют
155	92204.18	117488.45	данные отсутствуют	данные отсутствуют
Государственный регистратор				ФГИС ЕГРН
полное наименование должности			подпись	инициалы, фамилия

М.П.

Выписка из Единого государственного реестра недвижимости об объекте недвижимости
Сведения о частях земельного участка

Земельный участок			
(вид объекта недвижимости)			
Лист № ___ Раздела 4.2	Всего листов раздела 4.2 : ___	Всего разделов: ___	Всего листов выписки: ___
11.01.2023 № 99/2023/514534023			
Кадастровый номер:		78:31:0001518:23	

Номер точки	Координаты, м		Описание закрепления на местности	Средняя квадратическая погрешность определения координат характерных точек границы части земельного участка, м
	X	Y		
1	2	3	4	5
156	92204.4	117489.23	данные отсутствуют	данные отсутствуют
157	92204.49	117490.05	данные отсутствуют	данные отсутствуют
158	92204.44	117490.86	данные отсутствуют	данные отсутствуют
159	92204.26	117491.66	данные отсутствуют	данные отсутствуют
160	92203.95	117492.42	данные отсутствуют	данные отсутствуют
161	92203.52	117493.12	данные отсутствуют	данные отсутствуют
162	92202.99	117493.73	данные отсутствуют	данные отсутствуют
163	92202.36	117494.26	данные отсутствуют	данные отсутствуют
164	92213.23	117525.26	данные отсутствуют	данные отсутствуют
165	92214.07	117525.23	данные отсутствуют	данные отсутствуют
166	92214.92	117525.34	данные отсутствуют	данные отсутствуют
167	92215.72	117525.6	данные отсутствуют	данные отсутствуют
168	92216.48	117525.99	данные отсутствуют	данные отсутствуют
169	92217.16	117526.5	данные отсутствуют	данные отсутствуют
170	92217.74	117527.12	данные отсутствуют	данные отсутствуют
171	92218.21	117527.83	данные отсутствуют	данные отсутствуют
172	92218.55	117528.61	данные отсутствуют	данные отсутствуют

Государственный регистратор		ФГИС ЕГРН
полное наименование должности	подпись	инициалы, фамилия

М.П.

Выписка из Единого государственного реестра недвижимости об объекте недвижимости
Сведения о частях земельного участка

Земельный участок			
(вид объекта недвижимости)			
Лист № ___ Раздела 4.2	Всего листов раздела 4.2 : ___	Всего разделов: ___	Всего листов выписки: ___
11.01.2023 № 99/2023/514534023			
Кадастровый номер:		78:31:0001518:23	

Номер точки	Координаты, м		Описание закрепления на местности	Средняя квадратическая погрешность определения координат характерных точек границы части земельного участка, м
	X	Y		
1	2	3	4	5
173	92218.75	117529.44	данные отсутствуют	данные отсутствуют
174	92218.81	117530.28	данные отсутствуют	данные отсутствуют
175	92218.73	117531.13	данные отсутствуют	данные отсутствуют
176	92218.51	117531.95	данные отсутствуют	данные отсутствуют
177	92218.15	117532.72	данные отсутствуют	данные отсутствуют
178	92217.66	117533.41	данные отсутствуют	данные отсутствуют
179	92217.06	117534.02	данные отсутствуют	данные отсутствуют
180	92216.38	117534.52	данные отсутствуют	данные отсутствуют
181	92206.95	117502.97	данные отсутствуют	данные отсутствуют
182	92250.06	117623.5	данные отсутствуют	данные отсутствуют
183	92339.36	117627.55	данные отсутствуют	данные отсутствуют
184	92310.2	117638.58	данные отсутствуют	данные отсутствуют
185	92329.72	117630.35	данные отсутствуют	данные отсутствуют
186	92325.87	117620.2	данные отсутствуют	данные отсутствуют
187	92328	117619.3	данные отсутствуют	данные отсутствуют
188	92328.42	117620.11	данные отсутствуют	данные отсутствуют
189	92330.21	117619.34	данные отсутствуют	данные отсутствуют

Государственный регистратор		ФГИС ЕГРН
полное наименование должности	подпись	инициалы, фамилия

М.П.

Выписка из Единого государственного реестра недвижимости об объекте недвижимости
Сведения о частях земельного участка

Земельный участок			
(вид объекта недвижимости)			
Лист № ___ Раздела 4.2	Всего листов раздела 4.2 : ___	Всего разделов: ___	Всего листов выписки: ___
11.01.2023 № 99/2023/514534023			
Кадастровый номер:		78:31:0001518:23	

Номер точки	Координаты, м		Описание закрепления на местности	Средняя квадратическая погрешность определения координат характерных точек границы части земельного участка, м
	X	Y		
1	2	3	4	5
190	92329.89	117618.54	данные отсутствуют	данные отсутствуют
191	92335.08	117616.29	данные отсутствуют	данные отсутствуют
192	92208.39	117496.81	данные отсутствуют	данные отсутствуют
193	92200.51	117488.96	данные отсутствуют	данные отсутствуют
194	92225.24	117480.37	данные отсутствуют	данные отсутствуют
195	92227.08	117477.75	данные отсутствуют	данные отсутствуют
196	92228.48	117475.75	данные отсутствуют	данные отсутствуют
197	92228.94	117475.11	данные отсутствуют	данные отсутствуют
198	92237.46	117462.99	данные отсутствуют	данные отсутствуют
199	92247.01	117449.39	данные отсутствуют	данные отсутствуют
200	92250.09	117444.91	данные отсутствуют	данные отсутствуют
201	92250.05	117444.81	данные отсутствуют	данные отсутствуют
202	92248.76	117441.18	данные отсутствуют	данные отсутствуют
203	92266.92	117438.97	данные отсутствуют	данные отсутствуют
204	92266.67	117439.7	данные отсутствуют	данные отсутствуют
205	92266.31	117440.39	данные отсутствуют	данные отсутствуют
206	92265.86	117441.02	данные отсутствуют	данные отсутствуют
Государственный регистратор				ФГИС ЕГРН
полное наименование должности			подпись	инициалы, фамилия

М.П.

Выписка из Единого государственного реестра недвижимости об объекте недвижимости
Сведения о частях земельного участка

Земельный участок			
(вид объекта недвижимости)			
Лист № ___ Раздела 4.2	Всего листов раздела 4.2 : ___	Всего разделов: ___	Всего листов выписки: ___
11.01.2023 № 99/2023/514534023			
Кадастровый номер:		78:31:0001518:23	

Номер точки	Координаты, м		Описание закрепления на местности	Средняя квадратическая погрешность определения координат характерных точек границы части земельного участка, м
	X	Y		
1	2	3	4	5
207	92265.31	117441.57	данные отсутствуют	данные отсутствуют
208	92264.68	117442.03	данные отсутствуют	данные отсутствуют
209	92263.99	117442.39	данные отсутствуют	данные отсутствуют
210	92260.68	117447.15	данные отсутствуют	данные отсутствуют
211	92255.23	117455.08	данные отсутствуют	данные отсутствуют
212	92232.5	117487.44	данные отсутствуют	данные отсутствуют
213	92232	117488.03	данные отсутствуют	данные отсутствуют
214	92231.41	117488.55	данные отсутствуют	данные отсутствуют
215	92230.76	117488.97	данные отсутствуют	данные отсутствуют
216	92230.05	117489.29	данные отсутствуют	данные отсутствуют
217	92212.68	117523.69	данные отсутствуют	данные отсутствуют
218	92209.37	117514.25	данные отсутствуют	данные отсутствуют
219	92250.03	117500.74	данные отсутствуют	данные отсутствуют
220	92252.48	117507.63	данные отсутствуют	данные отсутствуют
221	92250.45	117508.35	данные отсутствуют	данные отсутствуют
222	92251.31	117510.86	данные отсутствуют	данные отсутствуют
223	92243.57	117441.14	данные отсутствуют	данные отсутствуют

Государственный регистратор		ФГИС ЕГРН
полное наименование должности	подпись	инициалы, фамилия

М.П.

Выписка из Единого государственного реестра недвижимости об объекте недвижимости
Сведения о частях земельного участка

Земельный участок			
(вид объекта недвижимости)			
Лист № ___ Раздела 4.2	Всего листов раздела 4.2 : ___	Всего разделов: ___	Всего листов выписки: ___
11.01.2023 № 99/2023/514534023			
Кадастровый номер:		78:31:0001518:23	

Номер точки	Координаты, м		Описание закрепления на местности	Средняя квадратическая погрешность определения координат характерных точек границы части земельного участка, м
	X	Y		
1	2	3	4	5
224	92248.85	117441.18	данные отсутствуют	данные отсутствуют
224	92248.85	117441.18	данные отсутствуют	данные отсутствуют
224	92248.85	117441.18	данные отсутствуют	данные отсутствуют
225	92249.03	117441.73	данные отсутствуют	данные отсутствуют
226	92250.65	117441.19	данные отсутствуют	данные отсутствуют
227	92256.78	117441.23	данные отсутствуют	данные отсутствуют
228	92253.34	117444.34	данные отсутствуют	данные отсутствуют
229	92253	117444.59	данные отсутствуют	данные отсутствуют
230	92252.63	117444.76	данные отсутствуют	данные отсутствуют
231	92250.32	117445.52	данные отсутствуют	данные отсутствуют
232	92250.4	117446.05	данные отсутствуют	данные отсутствуют
233	92250.34	117446.6	данные отсутствуют	данные отсутствуют
233	92250.34	117446.6	данные отсутствуют	данные отсутствуют
233	92250.34	117446.6	данные отсутствуют	данные отсутствуют
234	92250.17	117447.04	данные отсутствуют	данные отсутствуют
235	92249.9	117447.42	данные отсутствуют	данные отсутствуют
236	92249.54	117447.74	данные отсутствуют	данные отсутствуют
Государственный регистратор				ФГИС ЕГРН
полное наименование должности			подпись	инициалы, фамилия

М.П.

Сведения о частях земельного участка

Земельный участок			
(вид объекта недвижимости)			
Лист № ___ Раздела 4.2	Всего листов раздела 4.2 : ___	Всего разделов: ___	Всего листов выписки: ___
11.01.2023 № 99/2023/514534023			
Кадастровый номер:		78:31:0001518:23	

Номер точки	Координаты, м		Описание закрепления на местности	Средняя квадратическая погрешность определения координат характерных точек границы части земельного участка, м
	X	Y		
1	2	3	4	5
237	92249.13	117447.96	данные отсутствуют	данные отсутствуют
238	92247.23	117448.71	данные отсутствуют	данные отсутствуют
239	92246.68	117448.84	данные отсутствуют	данные отсутствуют
240	92246.12	117448.87	данные отсутствуют	данные отсутствуют
241	92244.56	117448.72	данные отсутствуют	данные отсутствуют
241	92244.56	117448.72	данные отсутствуют	данные отсутствуют
241	92244.56	117448.72	данные отсутствуют	данные отсутствуют
242	92241.36	117449.96	данные отсутствуют	данные отсутствуют
243	92236.79	117451.66	данные отсутствуют	данные отсутствуют
243	92236.79	117451.66	данные отсутствуют	данные отсутствуют
243	92236.79	117451.66	данные отсутствуют	данные отсутствуют
244	92236.3	117451.78	данные отсутствуют	данные отсутствуют
245	92235.81	117451.77	данные отсутствуют	данные отсутствуют
246	92235.33	117451.68	данные отсутствуют	данные отсутствуют
246	92235.33	117451.68	данные отсутствуют	данные отсутствуют
246	92235.33	117451.68	данные отсутствуют	данные отсутствуют
247	92233.44	117452.39	данные отсутствуют	данные отсутствуют
Государственный регистратор				ФГИС ЕГРН
полное наименование должности			подпись	инициалы, фамилия

М.П.

Сведения о частях земельного участка

Земельный участок			
(вид объекта недвижимости)			
Лист № __ Раздела 4.2	Всего листов раздела 4.2 : __	Всего разделов: __	Всего листов выписки: __
11.01.2023 № 99/2023/514534023			
Кадастровый номер:		78:31:0001518:23	

Номер точки	Координаты, м		Описание закрепления на местности	Средняя квадратическая погрешность определения координат характерных точек границы части земельного участка, м
	X	Y		
1	2	3	4	5
248	92231.61	117447.6	данные отсутствуют	данные отсутствуют
249	92239.18	117444.87	данные отсутствуют	данные отсутствуют
250	92244.29	117443.24	данные отсутствуют	данные отсутствуют
251	92240.47	117601.8	данные отсутствуют	данные отсутствуют
252	92239.1	117598.04	данные отсутствуют	данные отсутствуют
253	92239.58	117597.85	данные отсутствуют	данные отсутствуют
254	92240.08	117597.72	данные отсутствуют	данные отсутствуют
255	92240.6	117597.74	данные отсутствуют	данные отсутствуют
256	92241.11	117597.89	данные отсутствуют	данные отсутствуют
257	92241.55	117598.16	данные отсутствуют	данные отсутствуют
258	92241.91	117598.54	данные отсутствуют	данные отсутствуют
259	92242.16	117599	данные отсутствуют	данные отсутствуют
260	92242.28	117599.51	данные отсутствуют	данные отсутствуют
261	92242.26	117600.03	данные отсутствуют	данные отсутствуют
262	92242.12	117600.53	данные отсутствуют	данные отсутствуют
263	92241.84	117600.98	данные отсутствуют	данные отсутствуют
264	92241.46	117601.34	данные отсутствуют	данные отсутствуют
Государственный регистратор				ФГИС ЕГРН
полное наименование должности			подпись	инициалы, фамилия

М.П.

Сведения о частях земельного участка

Земельный участок			
(вид объекта недвижимости)			
Лист № ___ Раздела 4.2	Всего листов раздела 4.2 : ___	Всего разделов: ___	Всего листов выписки: ___
11.01.2023 № 99/2023/514534023			
Кадастровый номер:		78:31:0001518:23	

Номер точки	Координаты, м		Описание закрепления на местности	Средняя квадратическая погрешность определения координат характерных точек границы части земельного участка, м
	X	Y		
1	2	3	4	5
265	92241.01	117601.59	данные отсутствуют	данные отсутствуют
266	92313.07	117501.29	данные отсутствуют	данные отсутствуют
267	92311.99	117502.21	данные отсутствуют	данные отсутствуют
268	92314.69	117514.75	данные отсутствуют	данные отсутствуют
269	92316.2	117515.74	данные отсутствуют	данные отсутствуют
270	92316.63	117516.02	данные отсутствуют	данные отсутствуют
271	92321.1	117518.97	данные отсутствуют	данные отсутствуют
272	92323.48	117520.54	данные отсутствуют	данные отсутствуют
273	92323.74	117520.74	данные отсутствуют	данные отсутствуют
274	92338.96	117534.86	данные отсутствуют	данные отсутствуют
275	92339.26	117535.22	данные отсутствуют	данные отсутствуют
276	92339.48	117535.66	данные отсутствуют	данные отсутствуют
277	92340.1	117537.38	данные отсутствуют	данные отсутствуют
278	92340.53	117538.59	данные отсутствуют	данные отсутствуют
279	92341.69	117541.86	данные отсутствуют	данные отсутствуют
280	92342.17	117541.71	данные отсутствуют	данные отсутствуют
281	92342.67	117541.68	данные отсутствуют	данные отсутствуют

Государственный регистратор		ФГИС ЕГРН
полное наименование должности	подпись	инициалы, фамилия

М.П.

Выписка из Единого государственного реестра недвижимости об объекте недвижимости
Сведения о частях земельного участка

Земельный участок			
(вид объекта недвижимости)			
Лист № __ Раздела 4.2	Всего листов раздела 4.2 : __	Всего разделов: __	Всего листов выписки: __
11.01.2023 № 99/2023/514534023			
Кадастровый номер:		78:31:0001518:23	

Номер точки	Координаты, м		Описание закрепления на местности	Средняя квадратическая погрешность определения координат характерных точек границы части земельного участка, м
	X	Y		
1	2	3	4	5
282	92343.17	117541.79	данные отсутствуют	данные отсутствуют
283	92343.62	117542.01	данные отсутствуют	данные отсутствуют
284	92344.01	117542.33	данные отсутствуют	данные отсутствуют
285	92344.31	117542.75	данные отсутствуют	данные отсутствуют
286	92343.06	117543.5	данные отсутствуют	данные отсутствуют
287	92343.23	117543.84	данные отсутствуют	данные отсутствуют
288	92339.88	117546.32	данные отсутствуют	данные отсутствуют
289	92339.38	117546.09	данные отсутствуют	данные отсутствуют
290	92338.97	117545.74	данные отсутствуют	данные отсутствуют
291	92338.66	117545.29	данные отсутствуют	данные отсутствуют
292	92338.49	117544.79	данные отсутствуют	данные отсутствуют
293	92336.76	117539.93	данные отсутствуют	данные отсутствуют
294	92336.32	117538.71	данные отсутствуют	данные отсутствуют
295	92335.88	117537.46	данные отсутствуют	данные отсутствуют
296	92321.14	117523.79	данные отсутствуют	данные отсутствуют
297	92318.9	117522.31	данные отсутствуют	данные отсутствуют
298	92314.44	117519.37	данные отсутствуют	данные отсутствуют

Государственный регистратор		ФГИС ЕГРН
полное наименование должности	подпись	инициалы, фамилия

М.П.

Выписка из Единого государственного реестра недвижимости об объекте недвижимости
Сведения о частях земельного участка

Земельный участок			
(вид объекта недвижимости)			
Лист № ___ Раздела 4.2	Всего листов раздела 4.2 : ___	Всего разделов: ___	Всего листов выписки: ___
11.01.2023 № 99/2023/514534023			
Кадастровый номер:		78:31:0001518:23	

Номер точки	Координаты, м		Описание закрепления на местности	Средняя квадратическая погрешность определения координат характерных точек границы части земельного участка, м
	X	Y		
1	2	3	4	5
299	92311.81	117517.64	данные отсутствуют	данные отсутствуют
300	92311.41	117517.3	данные отсутствуют	данные отсутствуют
301	92311.12	117516.87	данные отсутствуют	данные отсутствуют
302	92310.96	117516.39	данные отсутствуют	данные отсутствуют
303	92307.83	117501.9	данные отсутствуют	данные отсутствуют
304	92307.18	117499.12	данные отсутствуют	данные отсутствуют
305	92307.06	117498.56	данные отсутствуют	данные отсутствуют
306	92306.51	117496.18	данные отсутствуют	данные отсутствуют
307	92305.18	117494.94	данные отсутствуют	данные отсутствуют
308	92298.47	117488.95	данные отсутствуют	данные отсутствуют
309	92288.58	117480.12	данные отсутствуют	данные отсутствуют
310	92276.46	117469.32	данные отсутствуют	данные отсутствуют
311	92273.82	117467.82	данные отсутствуют	данные отсутствуют
312	92273.24	117467.58	данные отсутствуют	данные отсутствуют
313	92273.04	117468.01	данные отсутствуют	данные отсутствуют
314	92272.75	117468.39	данные отсутствуют	данные отсутствуют
315	92272.2	117466.84	данные отсутствуют	данные отсутствуют

Государственный регистратор		ФГИС ЕГРН
полное наименование должности	подпись	инициалы, фамилия

М.П.

Выписка из Единого государственного реестра недвижимости об объекте недвижимости
Сведения о частях земельного участка

Земельный участок			
(вид объекта недвижимости)			
Лист № ___ Раздела 4.2	Всего листов раздела 4.2 : ___	Всего разделов: ___	Всего листов выписки: ___
11.01.2023 № 99/2023/514534023			
Кадастровый номер:		78:31:0001518:23	

Номер точки	Координаты, м		Описание закрепления на местности	Средняя квадратическая погрешность определения координат характерных точек границы части земельного участка, м
	X	Y		
1	2	3	4	5
316	92269.51	117467.76	данные отсутствуют	данные отсутствуют
317	92269.38	117467.41	данные отсутствуют	данные отсутствуют
318	92269.33	117467.04	данные отсутствуют	данные отсутствуют
319	92269.36	117466.68	данные отсутствуют	данные отсутствуют
320	92269.61	117465	данные отсутствуют	данные отсутствуют
321	92269.67	117463.95	данные отсутствуют	данные отсутствуют
322	92269.81	117463.47	данные отсутствуют	данные отсутствуют
323	92270.07	117463.05	данные отсутствуют	данные отсутствуют
324	92270.42	117462.7	данные отсутствуют	данные отсутствуют
325	92270.85	117462.45	данные отсутствуют	данные отсутствуют
326	92271.33	117462.32	данные отсутствуют	данные отсутствуют
327	92271.82	117462.31	данные отсутствуют	данные отсутствуют
328	92272.31	117462.42	данные отсутствуют	данные отсутствуют
329	92274.05	117463.35	данные отсутствуют	данные отсутствуют
330	92275.78	117464.34	данные отсутствуют	данные отсутствуют
331	92278.61	117465.94	данные отсутствуют	данные отсутствуют
332	92278.96	117466.19	данные отсутствуют	данные отсутствуют
Государственный регистратор				ФГИС ЕГРН
полное наименование должности			подпись	инициалы, фамилия

М.П.

Выписка из Единого государственного реестра недвижимости об объекте недвижимости
Сведения о частях земельного участка

Земельный участок			
(вид объекта недвижимости)			
Лист № ___ Раздела 4.2	Всего листов раздела 4.2 : ___	Всего разделов: ___	Всего листов выписки: ___
11.01.2023 № 99/2023/514534023			
Кадастровый номер:		78:31:0001518:23	

Номер точки	Координаты, м		Описание закрепления на местности	Средняя квадратическая погрешность определения координат характерных точек границы части земельного участка, м
	X	Y		
1	2	3	4	5
333	92291.24	117477.14	данные отсутствуют	данные отсутствуют
334	92301.13	117485.97	данные отсутствуют	данные отсутствуют
335	92307.86	117491.97	данные отсутствуют	данные отсутствуют
336	92309.69	117493.68	данные отсутствуют	данные отсутствуют
337	92309.94	117493.97	данные отсутствуют	данные отсутствуют
338	92310.14	117494.31	данные отсутствуют	данные отсутствуют
339	92310.27	117494.69	данные отсутствуют	данные отсутствуют
340	92310.96	117497.67	данные отсутствуют	данные отсутствуют
341	92310.99	117497.82	данные отсутствуют	данные отсутствуют
342	92311.33	117497.61	данные отсутствуют	данные отсутствуют
343	92311.71	117497.47	данные отсутствуют	данные отсутствуют
344	92312.15	117498.71	данные отсутствуют	данные отсутствуют
345	92352.2	117580.93	данные отсутствуют	данные отсутствуют
346	92348.35	117582.1	данные отсутствуют	данные отсутствуют
347	92345.84	117576.1	данные отсутствуют	данные отсутствуют
348	92345.71	117575.7	данные отсутствуют	данные отсутствуют
349	92345.68	117575.29	данные отсутствуют	данные отсутствуют
Государственный регистратор				ФГИС ЕГРН
полное наименование должности			подпись	инициалы, фамилия

М.П.

Выписка из Единого государственного реестра недвижимости об объекте недвижимости
Сведения о частях земельного участка

Земельный участок			
(вид объекта недвижимости)			
Лист № ___ Раздела 4.2	Всего листов раздела 4.2 : ___	Всего разделов: ___	Всего листов выписки: ___
11.01.2023 № 99/2023/514534023			
Кадастровый номер:		78:31:0001518:23	

Номер точки	Координаты, м		Описание закрепления на местности	Средняя квадратическая погрешность определения координат характерных точек границы части земельного участка, м
	X	Y		
1	2	3	4	5
350	92345.76	117571.7	данные отсутствуют	данные отсутствуют
351	92345.79	117569.98	данные отсутствуют	данные отсутствуют
352	92345.09	117567.86	данные отсутствуют	данные отсутствуют
353	92346.96	117567.12	данные отсутствуют	данные отсутствуют
354	92346.31	117565.49	данные отсутствуют	данные отсутствуют
355	92346.83	117565.36	данные отсутствуют	данные отсутствуют
356	92347.37	117565.38	данные отсутствуют	данные отсутствуют
357	92347.88	117565.54	данные отсутствуют	данные отсутствуют
358	92348.34	117565.83	данные отсутствуют	данные отсутствуют
359	92348.69	117566.24	данные отсутствуют	данные отсутствуют
360	92348.93	117566.73	данные отсутствуют	данные отсутствуют
361	92349.7	117569.04	данные отсутствуют	данные отсутствуют
362	92349.79	117569.67	данные отсутствуют	данные отсутствуют
363	92349.79	117570.32	данные отсутствуют	данные отсутствуют
364	92349.76	117571.78	данные отсутствуют	данные отсутствуют
365	92349.69	117574.95	данные отсутствуют	данные отсутствуют
366	92208.26	117502.48	данные отсутствуют	данные отсутствуют
Государственный регистратор				ФГИС ЕГРН
полное наименование должности			подпись	инициалы, фамилия

М.П.

Выписка из Единого государственного реестра недвижимости об объекте недвижимости
Сведения о частях земельного участка

Земельный участок			
(вид объекта недвижимости)			
Лист № ___ Раздела 4.2	Всего листов раздела 4.2 : ___	Всего разделов: ___	Всего листов выписки: ___
11.01.2023 № 99/2023/514534023			
Кадастровый номер:		78:31:0001518:23	

Номер точки	Координаты, м		Описание закрепления на местности	Средняя квадратическая погрешность определения координат характерных точек границы части земельного участка, м
	X	Y		
1	2	3	4	5
367	92208.44	117502.94	данные отсутствуют	данные отсутствуют
368	92208.49	117503.3	данные отсутствуют	данные отсутствуют
369	92208.41	117503.67	данные отсутствуют	данные отсутствуют
370	92208.21	117503.98	данные отсутствуют	данные отсутствуют
371	92207.91	117504.2	данные отсутствуют	данные отсутствуют
372	92206.58	117504.8	данные отсутствуют	данные отсутствуют
373	92206.51	117504.83	данные отсутствуют	данные отсутствуют
374	92206.12	117504.96	данные отсутствуют	данные отсутствуют
375	92257.58	117620.14	данные отсутствуют	данные отсутствуют
376	92255.62	117621.02	данные отсутствуют	данные отсутствуют
377	92254.91	117619	данные отсутствуют	данные отсутствуют
378	92253.13	117613.88	данные отсутствуют	данные отсутствуют
379	92252.83	117613.01	данные отсутствуют	данные отсутствуют
380	92252.46	117611.96	данные отсутствуют	данные отсутствуют
381	92250.37	117612.73	данные отсутствуют	данные отсутствуют
382	92249.98	117612.8	данные отсутствуют	данные отсутствуют
383	92249.59	117612.77	данные отсутствуют	данные отсутствуют
Государственный регистратор				ФГИС ЕГРН
полное наименование должности			подпись	инициалы, фамилия

М.П.

Выписка из Единого государственного реестра недвижимости об объекте недвижимости
Сведения о частях земельного участка

Земельный участок			
(вид объекта недвижимости)			
Лист № ___ Раздела 4.2	Всего листов раздела 4.2 : ___	Всего разделов: ___	Всего листов выписки: ___
11.01.2023 № 99/2023/514534023			
Кадастровый номер:		78:31:0001518:23	

Номер точки	Координаты, м		Описание закрепления на местности	Средняя квадратическая погрешность определения координат характерных точек границы части земельного участка, м
	X	Y		
1	2	3	4	5
384	92249.23	117612.62	данные отсутствуют	данные отсутствуют
385	92248.93	117612.37	данные отсутствуют	данные отсутствуют
386	92248.71	117612.02	данные отсутствуют	данные отсутствуют
387	92245.33	117604.15	данные отсутствуют	данные отсутствуют
388	92251.67	117622.78	данные отсутствуют	данные отсутствуют
389	92249.58	117623.72	данные отсутствуют	данные отсутствуют
390	92240.07	117595.76	данные отсутствуют	данные отсутствуют
391	92238.49	117596.36	данные отсутствуют	данные отсутствуют
392	92237.56	117593.83	данные отсутствуют	данные отсутствуют
393	92241.4	117592.32	данные отсутствуют	данные отсутствуют
394	92241.87	117592.21	данные отсутствуют	данные отсутствуют
395	92242.36	117592.26	данные отсутствуют	данные отсутствуют
396	92242.81	117592.46	данные отсутствуют	данные отсутствуют
397	92243.17	117592.79	данные отсутствуют	данные отсутствуют
398	92243.41	117593.22	данные отсутствуют	данные отсутствуют
399	92244.09	117595.06	данные отсутствуют	данные отсутствуют
400	92245.63	117599.29	данные отсутствуют	данные отсутствуют
Государственный регистратор				ФГИС ЕГРН
полное наименование должности			подпись	инициалы, фамилия

М.П.

Выписка из Единого государственного реестра недвижимости об объекте недвижимости
Сведения о частях земельного участка

Земельный участок			
(вид объекта недвижимости)			
Лист № ___ Раздела 4.2	Всего листов раздела 4.2 : ___	Всего разделов: ___	Всего листов выписки: ___
11.01.2023 № 99/2023/514534023			
Кадастровый номер:		78:31:0001518:23	

Номер точки	Координаты, м		Описание закрепления на местности	Средняя квадратическая погрешность определения координат характерных точек границы части земельного участка, м
	X	Y		
1	2	3	4	5
401	92245.97	117600.2	данные отсутствуют	данные отсутствуют
402	92250.36	117610.45	данные отсутствуют	данные отсутствуют
403	92252.5	117609.67	данные отсутствуют	данные отсутствуют
404	92252.91	117609.6	данные отсутствуют	данные отсутствуют
405	92253.33	117609.67	данные отсутствуют	данные отсутствуют
406	92253.7	117609.85	данные отсутствуют	данные отсутствуют
407	92254.01	117610.15	данные отсутствуют	данные отсутствуют
408	92254.2	117610.47	данные отсутствуют	данные отсутствуют
409	92254.85	117612.31	данные отсутствуют	данные отсутствуют
410	92255.15	117613.17	данные отсутствуют	данные отсутствуют
411	92256.93	117618.29	данные отсутствуют	данные отсутствуют
412	92356.39	117611.51	данные отсутствуют	данные отсутствуют
413	92357.79	117614.83	данные отсутствуют	данные отсутствуют
414	92355.09	117620.88	данные отсутствуют	данные отсутствуют
415	92318.39	117636.43	данные отсутствуют	данные отсутствуют
416	92318.14	117635.85	данные отсутствуют	данные отсутствуют
417	92318.05	117635.48	данные отсутствуют	данные отсутствуют

Государственный регистратор		ФГИС ЕГРН
полное наименование должности	подпись	инициалы, фамилия

М.П.

Выписка из Единого государственного реестра недвижимости об объекте недвижимости
Сведения о частях земельного участка

Земельный участок			
(вид объекта недвижимости)			
Лист № ___ Раздела 4.2	Всего листов раздела 4.2 : ___	Всего разделов: ___	Всего листов выписки: ___
11.01.2023 № 99/2023/514534023			
Кадастровый номер:		78:31:0001518:23	

Номер точки	Координаты, м		Описание закрепления на местности	Средняя квадратическая погрешность определения координат характерных точек границы части земельного участка, м
	X	Y		
1	2	3	4	5
418	92318.08	117635.11	данные отсутствуют	данные отсутствуют
419	92318.22	117634.76	данные отсутствуют	данные отсутствуют
420	92318.46	117634.48	данные отсутствуют	данные отсутствуют
421	92318.78	117634.28	данные отсутствуют	данные отсутствуют
422	92323.19	117632.42	данные отсутствуют	данные отсутствуют
423	92353.29	117619.66	данные отсутствуют	данные отсутствуют
424	92356.16	117613.22	данные отсутствуют	данные отсутствуют
425	92356.17	117613.14	данные отсутствуют	данные отсутствуют
426	92356.24	117612.41	данные отсутствуют	данные отсутствуют
427	92356.27	117612.1	данные отсутствуют	данные отсутствуют
428	92356.28	117612.05	данные отсутствуют	данные отсутствуют
429	92356.29	117611.99	данные отсутствуют	данные отсутствуют
430	92309.68	117424.41	данные отсутствуют	данные отсутствуют
431	92316.27	117427.82	данные отсутствуют	данные отсутствуют
432	92317.27	117428.31	данные отсутствуют	данные отсутствуют
433	92317.35	117428.35	данные отсутствуют	данные отсутствуют
434	92322.41	117431.36	данные отсутствуют	данные отсутствуют
Государственный регистратор				ФГИС ЕГРН
полное наименование должности			подпись	инициалы, фамилия

М.П.

Выписка из Единого государственного реестра недвижимости об объекте недвижимости
Сведения о частях земельного участка

Земельный участок			
(вид объекта недвижимости)			
Лист № ___ Раздела 4.2	Всего листов раздела 4.2 : ___	Всего разделов: ___	Всего листов выписки: ___
11.01.2023 № 99/2023/514534023			
Кадастровый номер:		78:31:0001518:23	

Номер точки	Координаты, м		Описание закрепления на местности	Средняя квадратическая погрешность определения координат характерных точек границы части земельного участка, м
	X	Y		
1	2	3	4	5
435	92322.48	117431.41	данные отсутствуют	данные отсутствуют
436	92323.41	117432.08	данные отсутствуют	данные отсутствуют
437	92323.48	117432.13	данные отсутствуют	данные отсутствуют
438	92323.74	117432.48	данные отсутствуют	данные отсутствуют
439	92333.9	117455.21	данные отсутствуют	данные отсутствуют
440	92335.78	117459.1	данные отсутствуют	данные отсутствуют
441	92338.5	117465.72	данные отсутствуют	данные отсутствуют
442	92338.65	117465.72	данные отсутствуют	данные отсутствуют
443	92338.93	117465.81	данные отсутствуют	данные отсутствуют
444	92339.18	117465.99	данные отсутствуют	данные отсутствуют
445	92339.37	117466.24	данные отсутствуют	данные отсутствуют
446	92339.72	117467.15	данные отсутствуют	данные отсутствуют
447	92340.26	117468.47	данные отсутствуют	данные отсутствуют
448	92340.41	117468.83	данные отсутствуют	данные отсутствуют
449	92342.03	117468.24	данные отсутствуют	данные отсутствуют
450	92344.94	117467.11	данные отсутствуют	данные отсутствуют
451	92344.35	117465.93	данные отсутствуют	данные отсутствуют

Государственный регистратор		ФГИС ЕГРН
полное наименование должности	подпись	инициалы, фамилия

М.П.

Выписка из Единого государственного реестра недвижимости об объекте недвижимости
Сведения о частях земельного участка

Земельный участок			
(вид объекта недвижимости)			
Лист № ___ Раздела 4.2	Всего листов раздела 4.2 : ___	Всего разделов: ___	Всего листов выписки: ___
11.01.2023 № 99/2023/514534023			
Кадастровый номер:		78:31:0001518:23	

Номер точки	Координаты, м		Описание закрепления на местности	Средняя квадратическая погрешность определения координат характерных точек границы части земельного участка, м
	X	Y		
1	2	3	4	5
452	92343.31	117464.27	данные отсутствуют	данные отсутствуют
453	92337.15	117453.39	данные отсутствуют	данные отсутствуют
454	92324.79	117432.3	данные отсутствуют	данные отсутствуют
455	92322.73	117429.34	данные отсутствуют	данные отсутствуют
456	92322.28	117428.55	данные отсутствуют	данные отсутствуют
457	92321.97	117427.69	данные отсутствуют	данные отсутствуют
458	92321.8	117426.8	данные отсутствуют	данные отсутствуют
459	92321.8	117425.9	данные отсутствуют	данные отсутствуют
460	92321.86	117425.21	данные отсутствуют	данные отсутствуют
461	92324.25	117425.63	данные отсутствуют	данные отсутствуют
462	92324.22	117426.07	данные отсутствуют	данные отсутствуют
463	92324.24	117426.74	данные отсутствуют	данные отсутствуют
464	92324.41	117427.38	данные отсутствуют	данные отсутствуют
465	92324.73	117427.98	данные отсутствуют	данные отсутствуют
466	92326.84	117431.01	данные отсутствуют	данные отсутствуют
467	92340.01	117453.05	данные отсутствуют	данные отсутствуют
468	92341.76	117455.91	данные отсутствуют	данные отсутствуют
Государственный регистратор				ФГИС ЕГРН
полное наименование должности			подпись	инициалы, фамилия

М.П.

Выписка из Единого государственного реестра недвижимости об объекте недвижимости
Сведения о частях земельного участка

Земельный участок			
(вид объекта недвижимости)			
Лист № ___ Раздела 4.2	Всего листов раздела 4.2 : ___	Всего разделов: ___	Всего листов выписки: ___
11.01.2023 № 99/2023/514534023			
Кадастровый номер:		78:31:0001518:23	

Номер точки	Координаты, м		Описание закрепления на местности	Средняя квадратическая погрешность определения координат характерных точек границы части земельного участка, м
	X	Y		
1	2	3	4	5
469	92341.79	117455.97	данные отсутствуют	данные отсутствуют
470	92345.42	117463.06	данные отсутствуют	данные отсутствуют
471	92347.33	117466.17	данные отсутствуют	данные отсутствуют
472	92347.35	117466.17	данные отсутствуют	данные отсутствуют
473	92347.72	117466.09	данные отсутствуют	данные отсутствуют
474	92348.11	117466.11	данные отсутствуют	данные отсутствуют
475	92348.47	117466.23	данные отсутствуют	данные отсутствуют
476	92348.79	117466.45	данные отсутствуют	данные отсутствуют
477	92349.05	117466.75	данные отсутствуют	данные отсутствуют
478	92354.07	117474.56	данные отсутствуют	данные отсутствуют
479	92354.08	117474.59	данные отсутствуют	данные отсутствуют
480	92356.55	117478.69	данные отсутствуют	данные отсутствуют
481	92356.6	117478.76	данные отсутствуют	данные отсутствуют
482	92356.68	117479.01	данные отсутствуют	данные отсутствуют
483	92356.7	117479.19	данные отсутствуют	данные отсутствуют
484	92357	117479.68	данные отсутствуют	данные отсутствуют
485	92361.62	117488.06	данные отсутствуют	данные отсутствуют
Государственный регистратор				ФГИС ЕГРН
полное наименование должности			подпись	инициалы, фамилия

М.П.

Выписка из Единого государственного реестра недвижимости об объекте недвижимости
Сведения о частях земельного участка

Земельный участок			
<small>(вид объекта недвижимости)</small>			
Лист № ___ Раздела 4.2	Всего листов раздела 4.2 : ___	Всего разделов: ___	Всего листов выписки: ___
11.01.2023 № 99/2023/514534023			
Кадастровый номер:		78:31:0001518:23	

Номер точки	Координаты, м		Описание закрепления на местности	Средняя квадратическая погрешность определения координат характерных точек границы части земельного участка, м
	X	Y		
1	2	3	4	5
486	92378.23	117514.02	данные отсутствуют	данные отсутствуют
487	92393.09	117536.74	данные отсутствуют	данные отсутствуют
488	92393.11	117536.78	данные отсутствуют	данные отсутствуют
489	92393.33	117537.14	данные отсутствуют	данные отсутствуют
490	92395.27	117540.27	данные отсутствуют	данные отсутствуют
491	92401.29	117549.6	данные отсутствуют	данные отсутствуют
492	92401.3	117549.61	данные отсутствуют	данные отсутствуют
493	92401.49	117549.91	данные отсутствуют	данные отсутствуют
494	92401.52	117549.96	данные отсутствуют	данные отсутствуют
495	92408.94	117563.2	данные отсутствуют	данные отсутствуют
496	92410.77	117565.94	данные отсутствуют	данные отсутствуют
497	92410.93	117566.27	данные отсутствуют	данные отсутствуют
498	92410.98	117566.65	данные отсутствуют	данные отсутствуют
499	92410.92	117567.02	данные отсутствуют	данные отсутствуют
500	92410.58	117567.57	данные отсутствуют	данные отсутствуют
501	92408.98	117569.5	данные отсутствуют	данные отсутствуют
502	92404.26	117572.19	данные отсутствуют	данные отсутствуют
Государственный регистратор				ФГИС ЕГРН
полное наименование должности			подпись	инициалы, фамилия

М.П.

Выписка из Единого государственного реестра недвижимости об объекте недвижимости
Сведения о частях земельного участка

Земельный участок			
(вид объекта недвижимости)			
Лист № ___ Раздела 4.2	Всего листов раздела 4.2 : ___	Всего разделов: ___	Всего листов выписки: ___
11.01.2023 № 99/2023/514534023			
Кадастровый номер:		78:31:0001518:23	

Номер точки	Координаты, м		Описание закрепления на местности	Средняя квадратическая погрешность определения координат характерных точек границы части земельного участка, м
	X	Y		
1	2	3	4	5
503	92404.31	117571.89	данные отсутствуют	данные отсутствуют
504	92404.45	117571.62	данные отсутствуют	данные отсутствуют
505	92405.26	117570.63	данные отсутствуют	данные отсутствуют
506	92405.96	117569.79	данные отсутствуют	данные отсутствуют
507	92399.91	117559.48	данные отсутствуют	данные отсутствуют
508	92374.89	117517.29	данные отсутствуют	данные отсутствуют
509	92350.02	117475.38	данные отсутствуют	данные отсутствуют
510	92346.01	117469.14	данные отсутствуют	данные отсутствуют
511	92342.85	117470.37	данные отсутствуют	данные отсутствуют
512	92342.83	117470.38	данные отсутствуют	данные отсутствуют
513	92340.49	117471.23	данные отсутствуют	данные отсутствуют
514	92340.03	117471.32	данные отсутствуют	данные отсутствуют
515	92339.56	117471.26	данные отсутствуют	данные отсутствуют
516	92339.14	117471.07	данные отсутствуют	данные отсутствуют
517	92338.8	117470.76	данные отсутствуют	данные отсутствуют
518	92338.75	117470.69	данные отсутствуют	данные отсутствуют
519	92338.59	117470.39	данные отсутствуют	данные отсутствуют
Государственный регистратор				ФГИС ЕГРН
полное наименование должности			подпись	инициалы, фамилия

М.П.

Выписка из Единого государственного реестра недвижимости об объекте недвижимости
Сведения о частях земельного участка

Земельный участок			
(вид объекта недвижимости)			
Лист № ___ Раздела 4.2	Всего листов раздела 4.2 : ___	Всего разделов: ___	Всего листов выписки: ___
11.01.2023 № 99/2023/514534023			
Кадастровый номер:		78:31:0001518:23	

Номер точки	Координаты, м		Описание закрепления на местности	Средняя квадратическая погрешность определения координат характерных точек границы части земельного участка, м
	X	Y		
1	2	3	4	5
520	92338.2	117469.45	данные отсутствуют	данные отсутствуют
521	92337.42	117468.29	данные отсутствуют	данные отсутствуют
522	92337.33	117468.12	данные отсутствуют	данные отсутствуют
523	92336.66	117466.86	данные отсутствуют	данные отсутствуют
524	92333.85	117460.03	данные отсутствуют	данные отсутствуют
525	92331.96	117456.12	данные отсутствуют	данные отсутствуют
526	92331.95	117456.1	данные отсутствуют	данные отсутствуют
527	92321.91	117433.64	данные отсутствуют	данные отсутствуют
528	92321.27	117433.18	данные отсутствуют	данные отсутствуют
529	92316.3	117430.21	данные отсутствуют	данные отсутствуют
530	92315.32	117429.74	данные отсутствуют	данные отсутствуют
531	92307.14	117425.5	данные отсутствуют	данные отсутствуют
532	92303.95	117426.99	данные отсутствуют	данные отсутствуют
533	92300.96	117428.04	данные отсутствуют	данные отсутствуют
534	92300.6	117428.04	данные отсутствуют	данные отсутствуют
535	92299.33	117427.93	данные отсутствуют	данные отсутствуют
536	92407.67	117567.74	данные отсутствуют	данные отсутствуют
Государственный регистратор				ФГИС ЕГРН
полное наименование должности			подпись	инициалы, фамилия

М.П.

Выписка из Единого государственного реестра недвижимости об объекте недвижимости
Сведения о частях земельного участка

Земельный участок			
(вид объекта недвижимости)			
Лист № ___ Раздела 4.2	Всего листов раздела 4.2 : ___	Всего разделов: ___	Всего листов выписки: ___
11.01.2023 № 99/2023/514534023			
Кадастровый номер:		78:31:0001518:23	

Номер точки	Координаты, м		Описание закрепления на местности	Средняя квадратическая погрешность определения координат характерных точек границы части земельного участка, м
	X	Y		
1	2	3	4	5
537	92408.62	117566.58	данные отсутствуют	данные отсутствуют
538	92407.09	117564.28	данные отсутствуют	данные отсутствуют
539	92399.67	117551.03	данные отсутствуют	данные отсутствуют
540	92399.49	117550.76	данные отсутствуют	данные отсутствуют
541	92393.47	117541.43	данные отсутствуют	данные отсутствуют
542	92391.5	117538.26	данные отсутствуют	данные отсутствуют
543	92391.49	117538.24	данные отсутствуют	данные отсутствуют
544	92391.29	117537.89	данные отсутствуют	данные отсутствуют
545	92377.49	117516.8	данные отсутствуют	данные отсутствуют
546	92402.01	117558.22	данные отсутствуют	данные отсутствуют
547	92287.09	117432.1	данные отсутствуют	данные отсутствуют
548	92297.6	117428.52	данные отсутствуют	данные отсутствуют
549	92293.64	117430.64	данные отсутствуют	данные отсутствуют
550	92293.31	117430.77	данные отсутствуют	данные отсутствуют
551	92292.99	117430.82	данные отсутствуют	данные отсутствуют
552	92292.21	117431.23	данные отсутствуют	данные отсутствуют
553	92292.03	117431.3	данные отсутствуют	данные отсутствуют
Государственный регистратор				ФГИС ЕГРН
полное наименование должности			подпись	инициалы, фамилия

М.П.

Выписка из Единого государственного реестра недвижимости об объекте недвижимости
Сведения о частях земельного участка

Земельный участок			
(вид объекта недвижимости)			
Лист № ___ Раздела 4.2	Всего листов раздела 4.2 : ___	Всего разделов: ___	Всего листов выписки: ___
11.01.2023 № 99/2023/514534023			
Кадастровый номер:		78:31:0001518:23	

Номер точки	Координаты, м		Описание закрепления на местности	Средняя квадратическая погрешность определения координат характерных точек границы части земельного участка, м
	X	Y		
1	2	3	4	5
554	92288.48	117432.39	данные отсутствуют	данные отсутствуют
555	92288.01	117432.45	данные отсутствуют	данные отсутствуют
556	92287.55	117432.36	данные отсутствуют	данные отсутствуют
557	92287.14	117432.15	данные отсутствуют	данные отсутствуют
558	92238.55	117454.58	данные отсутствуют	данные отсутствуют
559	92246.55	117475.67	данные отсутствуют	данные отсутствуют
560	92241.72	117477.39	данные отсутствуют	данные отсутствуют
561	92230.85	117481.77	данные отсутствуют	данные отсутствуют
562	92222.38	117485.1	данные отсутствуют	данные отсутствуют
563	92215.9	117487.52	данные отсутствуют	данные отсутствуют
564	92208.15	117490.28	данные отсутствуют	данные отсутствуют
564	92208.15	117490.28	данные отсутствуют	данные отсутствуют
565	92206.27	117490.95	данные отсутствуют	данные отсутствуют
565	92206.27	117490.95	данные отсутствуют	данные отсутствуют
566	92202.35	117492.43	данные отсутствуют	данные отсутствуют
567	92202.09	117491.53	данные отсутствуют	данные отсутствуют
568	92280.85	117605.59	данные отсутствуют	данные отсутствуют

Государственный регистратор		ФГИС ЕГРН
полное наименование должности	подпись	инициалы, фамилия

М.П.

Выписка из Единого государственного реестра недвижимости об объекте недвижимости
Сведения о частях земельного участка

Земельный участок			
(вид объекта недвижимости)			
Лист № ___ Раздела 4.2	Всего листов раздела 4.2 : ___	Всего разделов: ___	Всего листов выписки: ___
11.01.2023 № 99/2023/514534023			
Кадастровый номер:		78:31:0001518:23	

Номер точки	Координаты, м		Описание закрепления на местности	Средняя квадратическая погрешность определения координат характерных точек границы части земельного участка, м
	X	Y		
1	2	3	4	5
569	92303.1	117581.07	данные отсутствуют	данные отсутствуют
570	92212.05	117501.06	данные отсутствуют	данные отсутствуют
571	92250.29	117445.46	данные отсутствуют	данные отсутствуют
571	92250.29	117445.46	данные отсутствуют	данные отсутствуют
572	92250.39	117445.94	данные отсутствуют	данные отсутствуют
572	92250.39	117445.94	данные отсутствуют	данные отсутствуют
573	92250.07	117447.2	данные отсутствуют	данные отсутствуют
573	92250.07	117447.2	данные отсутствуют	данные отсутствуют
574	92249.62	117447.68	данные отсутствуют	данные отсутствуют
574	92249.62	117447.68	данные отсутствуют	данные отсутствуют
575	92249.2	117447.94	данные отсутствуют	данные отсутствуют
575	92249.2	117447.94	данные отсутствуют	данные отсутствуют
576	92246.92	117448.81	данные отсутствуют	данные отсутствуют
576	92246.92	117448.81	данные отсутствуют	данные отсутствуют
577	92246.46	117448.85	данные отсутствуют	данные отсутствуют
577	92246.46	117448.85	данные отсутствуют	данные отсутствуют
578	92245.82	117448.84	данные отсутствуют	данные отсутствуют

Государственный регистратор		ФГИС ЕГРН
полное наименование должности	подпись	инициалы, фамилия

М.П.

Сведения о частях земельного участка

Земельный участок			
(вид объекта недвижимости)			
Лист № ___ Раздела 4.2	Всего листов раздела 4.2 : ___	Всего разделов: ___	Всего листов выписки: ___
11.01.2023 № 99/2023/514534023			
Кадастровый номер:		78:31:0001518:23	

Номер точки	Координаты, м		Описание закрепления на местности	Средняя квадратическая погрешность определения координат характерных точек границы части земельного участка, м
	X	Y		
1	2	3	4	5
578	92245.82	117448.84	данные отсутствуют	данные отсутствуют
579	92241.34	117449.97	данные отсутствуют	данные отсутствуют
579	92241.34	117449.97	данные отсутствуют	данные отсутствуют
580	92235.97	117451.79	данные отсутствуют	данные отсутствуют
580	92235.97	117451.79	данные отсутствуют	данные отсутствуют
581	92234.02	117452.18	данные отсутствуют	данные отсутствуют
581	92234.02	117452.18	данные отсутствуют	данные отсутствуют
582	92233.43	117452.39	данные отсутствуют	данные отсутствуют
582	92233.43	117452.39	данные отсутствуют	данные отсутствуют
583	92232.01	117448.65	данные отсутствуют	данные отсутствуют
583	92232.01	117448.65	данные отсутствуют	данные отсутствуют
584	92232.62	117448.43	данные отсутствуют	данные отсутствуют
584	92232.62	117448.43	данные отсутствуют	данные отсутствуют
585	92234.76	117447.64	данные отсутствуют	данные отсутствуют
585	92234.76	117447.64	данные отсутствуют	данные отсутствуют
586	92235.25	117447.6	данные отсутствуют	данные отсутствуют
586	92235.25	117447.6	данные отсутствуют	данные отсутствуют
Государственный регистратор				ФГИС ЕГРН
полное наименование должности			подпись	инициалы, фамилия

М.П.

Выписка из Единого государственного реестра недвижимости об объекте недвижимости
Сведения о частях земельного участка

Земельный участок			
(вид объекта недвижимости)			
Лист № ___ Раздела 4.2	Всего листов раздела 4.2 : ___	Всего разделов: ___	Всего листов выписки: ___
11.01.2023 № 99/2023/514534023			
Кадастровый номер:		78:31:0001518:23	

Номер точки	Координаты, м		Описание закрепления на местности	Средняя квадратическая погрешность определения координат характерных точек границы части земельного участка, м
	X	Y		
1	2	3	4	5
587	92235.93	117447.72	данные отсутствуют	данные отсутствуют
587	92235.93	117447.72	данные отсутствуют	данные отсутствуют
588	92239.93	117446.23	данные отсутствуют	данные отсутствуют
588	92239.93	117446.23	данные отсутствуют	данные отсутствуют
589	92243.52	117444.83	данные отсутствуют	данные отсутствуют
589	92243.52	117444.83	данные отсутствуют	данные отсутствуют
590	92244.67	117444.37	данные отсутствуют	данные отсутствуют
590	92244.67	117444.37	данные отсутствуют	данные отсутствуют
591	92243.56	117441.14	данные отсутствуют	данные отсутствуют
591	92243.56	117441.14	данные отсутствуют	данные отсутствуют
592	92208.04	117486.22	данные отсутствуют	данные отсутствуют
592	92208.04	117486.22	данные отсутствуют	данные отсутствуют
593	92210.31	117486.4	данные отсутствуют	данные отсутствуют
593	92210.31	117486.4	данные отсутствуют	данные отсутствуют
594	92212.95	117487.39	данные отсутствуют	данные отсутствуют
594	92212.95	117487.39	данные отсутствуют	данные отсутствуют
595	92215.21	117489.08	данные отсутствуют	данные отсутствуют
Государственный регистратор				ФГИС ЕГРН
полное наименование должности			подпись	инициалы, фамилия

М.П.

Выписка из Единого государственного реестра недвижимости об объекте недвижимости
Сведения о частях земельного участка

Земельный участок			
(вид объекта недвижимости)			
Лист № ___ Раздела 4.2	Всего листов раздела 4.2 : ___	Всего разделов: ___	Всего листов выписки: ___
11.01.2023 № 99/2023/514534023			
Кадастровый номер:		78:31:0001518:23	

Номер точки	Координаты, м		Описание закрепления на местности	Средняя квадратическая погрешность определения координат характерных точек границы части земельного участка, м
	X	Y		
1	2	3	4	5
595	92215.21	117489.08	данные отсутствуют	данные отсутствуют
596	92216.91	117491.33	данные отсутствуют	данные отсутствуют
596	92216.91	117491.33	данные отсутствуют	данные отсутствуют
597	92217.55	117492.75	данные отсутствуют	данные отсутствуют
597	92217.55	117492.75	данные отсутствуют	данные отсутствуют
598	92219.58	117498.35	данные отсутствуют	данные отсутствуют
598	92219.58	117498.35	данные отсутствуют	данные отсутствуют
599	92220.16	117501.11	данные отсутствуют	данные отсутствуют
599	92220.16	117501.11	данные отсутствуют	данные отсутствуют
600	92219.94	117503.93	данные отсутствуют	данные отсутствуют
600	92219.94	117503.93	данные отсутствуют	данные отсутствуют
601	92218.95	117506.57	данные отсутствуют	данные отсутствуют
601	92218.95	117506.57	данные отсутствуют	данные отсутствуют
602	92217.26	117508.83	данные отсутствуют	данные отсутствуют
602	92217.26	117508.83	данные отсутствуют	данные отсутствуют
603	92215	117510.52	данные отсутствуют	данные отсутствуют
603	92215	117510.52	данные отсутствуют	данные отсутствуют

Государственный регистратор		ФГИС ЕГРН
полное наименование должности	подпись	инициалы, фамилия

М.П.

Выписка из Единого государственного реестра недвижимости об объекте недвижимости
Сведения о частях земельного участка

Земельный участок			
(вид объекта недвижимости)			
Лист № ___ Раздела 4.2	Всего листов раздела 4.2 : ___	Всего разделов: ___	Всего листов выписки: ___
11.01.2023 № 99/2023/514534023			
Кадастровый номер:		78:31:0001518:23	

Номер точки	Координаты, м		Описание закрепления на местности	Средняя квадратическая погрешность определения координат характерных точек границы части земельного участка, м
	X	Y		
1	2	3	4	5
604	92213.68	117511.13	данные отсутствуют	данные отсутствуют
604	92213.68	117511.13	данные отсутствуют	данные отсутствуют
605	92209.1	117512.84	данные отсутствуют	данные отсутствуют
605	92209.1	117512.84	данные отсутствуют	данные отсутствуют
606	92208.9	117512.88	данные отсутствуют	данные отсутствуют
606	92208.9	117512.88	данные отсутствуют	данные отсутствуют
607	92238.68	117595.69	данные отсутствуют	данные отсутствуют
607	92238.68	117595.69	данные отсутствуют	данные отсутствуют
607	92238.68	117595.69	данные отсутствуют	данные отсутствуют
607	92238.68	117595.69	данные отсутствуют	данные отсутствуют
608	92249.26	117623.86	данные отсутствуют	данные отсутствуют
608	92249.26	117623.86	данные отсутствуют	данные отсутствуют
608	92249.26	117623.86	данные отсутствуют	данные отсутствуют
608	92249.26	117623.86	данные отсутствуют	данные отсутствуют
609	92207.12	117502.9	данные отсутствуют	данные отсутствуют
609	92207.12	117502.9	данные отсутствуют	данные отсутствуют
609	92207.12	117502.9	данные отсутствуют	данные отсутствуют

Государственный регистратор		ФГИС ЕГРН
полное наименование должности	подпись	инициалы, фамилия

М.П.

Выписка из Единого государственного реестра недвижимости об объекте недвижимости
Сведения о частях земельного участка

Земельный участок			
(вид объекта недвижимости)			
Лист № __ Раздела 4.2	Всего листов раздела 4.2 : __	Всего разделов: __	Всего листов выписки: __
11.01.2023 № 99/2023/514534023			
Кадастровый номер:		78:31:0001518:23	

Номер точки	Координаты, м		Описание закрепления на местности	Средняя квадратическая погрешность определения координат характерных точек границы части земельного участка, м
	X	Y		
1	2	3	4	5
609	92207.12	117502.9	данные отсутствуют	данные отсутствуют
610	92205.19	117497.23	данные отсутствуют	данные отсутствуют
610	92205.19	117497.23	данные отсутствуют	данные отсутствуют
610	92205.19	117497.23	данные отсутствуют	данные отсутствуют
610	92205.19	117497.23	данные отсутствуют	данные отсутствуют
611	92202.15	117488.3	данные отсутствуют	данные отсутствуют
611	92202.15	117488.3	данные отсутствуют	данные отсутствуют
611	92202.15	117488.3	данные отсутствуют	данные отсутствуют
611	92202.15	117488.3	данные отсутствуют	данные отсутствуют
612	92341.03	117452.18	данные отсутствуют	данные отсутствуют
612	92341.03	117452.18	данные отсутствуют	данные отсутствуют
613	92331.72	117453.18	данные отсутствуют	данные отсутствуют
613	92331.72	117453.18	данные отсутствуют	данные отсутствуют
614	92322.18	117455.13	данные отсутствуют	данные отсутствуют
614	92322.18	117455.13	данные отсутствуют	данные отсутствуют
615	92311.66	117455.26	данные отсутствуют	данные отсутствуют
615	92311.66	117455.26	данные отсутствуют	данные отсутствуют
Государственный регистратор				ФГИС ЕГРН
полное наименование должности			подпись	инициалы, фамилия

М.П.

Выписка из Единого государственного реестра недвижимости об объекте недвижимости
Сведения о частях земельного участка

Земельный участок			
(вид объекта недвижимости)			
Лист № __ Раздела 4.2	Всего листов раздела 4.2 : __	Всего разделов: __	Всего листов выписки: __
11.01.2023 № 99/2023/514534023			
Кадастровый номер:		78:31:0001518:23	

Номер точки	Координаты, м		Описание закрепления на местности	Средняя квадратическая погрешность определения координат характерных точек границы части земельного участка, м
	X	Y		
1	2	3	4	5
616	92288.72	117463.38	данные отсутствуют	данные отсутствуют
616	92288.72	117463.38	данные отсутствуют	данные отсутствуют
617	92266.54	117470.79	данные отсутствуют	данные отсутствуют
617	92266.54	117470.79	данные отсутствуют	данные отсутствуют
618	92202.39	117494.36	данные отсутствуют	данные отсутствуют
618	92202.39	117494.36	данные отсутствуют	данные отсутствуют

Государственный регистратор		ФГИС ЕГРН
полное наименование должности	подпись	инициалы, фамилия

М.П.

Выписка из Единого государственного реестра недвижимости об объекте недвижимости
Сведения о частях земельного участка

Земельный участок					
(вид объекта недвижимости)					
Лист № ___ Раздела 4.2		Всего листов раздела 4.2 : ___		Всего разделов: ___	Всего листов выписки: ___
11.01.2023 № 99/2023/514534023					
Кадастровый номер:			78:31:0001518:23		
Сведения о характерных точках границы части (частей) земельного участка					
Учетный номер части: 53					
Система координат: МСК-05					
Зона №					
Номер точки	Координаты, м		Описание закрепления на местности	Средняя квадратическая погрешность определения координат характерных точек границы части земельного участка, м	
	X	Y			
1	2	3	4	5	
1	92312.33	117423.51	данные отсутствуют	данные отсутствуют	
1	92312.33	117423.51	данные отсутствуют	данные отсутствуют	
1	92312.33	117423.51	данные отсутствуют	данные отсутствуют	
1	92312.33	117423.51	данные отсутствуют	данные отсутствуют	
1	92312.33	117423.51	данные отсутствуют	данные отсутствуют	
1	92312.33	117423.51	данные отсутствуют	данные отсутствуют	
2	92324.53	117425.68	данные отсутствуют	данные отсутствуют	
2	92324.53	117425.68	данные отсутствуют	данные отсутствуют	
2	92324.53	117425.68	данные отсутствуют	данные отсутствуют	
2	92324.53	117425.68	данные отсутствуют	данные отсутствуют	
2	92324.53	117425.68	данные отсутствуют	данные отсутствуют	
3	92412.76	117567.35	данные отсутствуют	данные отсутствуют	
4	92400.21	117574.49	данные отсутствуют	данные отсутствуют	
5	92396.73	117570.14	данные отсутствуют	данные отсутствуют	
6	92385.53	117572.7	данные отсутствуют	данные отсутствуют	
7	92362.28	117578.01	данные отсутствуют	данные отсутствуют	
Государственный регистратор			ФГИС ЕГРН		
полное наименование должности			подпись		инициалы, фамилия

М.П.

Выписка из Единого государственного реестра недвижимости об объекте недвижимости
Сведения о частях земельного участка

Земельный участок			
(вид объекта недвижимости)			
Лист № __ Раздела 4.2	Всего листов раздела 4.2 : __	Всего разделов: __	Всего листов выписки: __
11.01.2023 № 99/2023/514534023			
Кадастровый номер:		78:31:0001518:23	

Номер точки	Координаты, м		Описание закрепления на местности	Средняя квадратическая погрешность определения координат характерных точек границы части земельного участка, м
	X	Y		
1	2	3	4	5
8	92355.5	117581	данные отсутствуют	данные отсутствуют
9	92355.08	117580.06	данные отсутствуют	данные отсутствуют
10	92344.51	117583.27	данные отсутствуют	данные отсутствуют
11	92359.54	117619	данные отсутствуют	данные отсутствуют
12	92310.61	117639.73	данные отсутствуют	данные отсутствуют
12	92310.61	117639.73	данные отсутствуют	данные отсутствуют
13	92297.16	117602.47	данные отсутствуют	данные отсутствуют
13	92297.16	117602.47	данные отсутствуют	данные отсутствуют
14	92248.92	117624.01	данные отсутствуют	данные отсутствуют
14	92248.92	117624.01	данные отсутствуют	данные отсутствуют
14	92248.92	117624.01	данные отсутствуют	данные отсутствуют
14	92248.92	117624.01	данные отсутствуют	данные отсутствуют
14	92248.92	117624.01	данные отсутствуют	данные отсутствуют
14	92248.92	117624.01	данные отсутствуют	данные отсутствуют
14	92248.92	117624.01	данные отсутствуют	данные отсутствуют
14	92248.92	117624.01	данные отсутствуют	данные отсутствуют
15	92246.46	117618.2	данные отсутствуют	данные отсутствуют
15	92246.46	117618.2	данные отсутствуют	данные отсутствуют

Государственный регистратор		ФГИС ЕГРН
полное наименование должности	подпись	инициалы, фамилия

М.П.

Выписка из Единого государственного реестра недвижимости об объекте недвижимости
Сведения о частях земельного участка

Земельный участок			
(вид объекта недвижимости)			
Лист № ___ Раздела 4.2	Всего листов раздела 4.2 : ___	Всего разделов: ___	Всего листов выписки: ___
11.01.2023 № 99/2023/514534023			
Кадастровый номер:		78:31:0001518:23	

Номер точки	Координаты, м		Описание закрепления на местности	Средняя квадратическая погрешность определения координат характерных точек границы части земельного участка, м
	X	Y		
1	2	3	4	5
15	92246.46	117618.2	данные отсутствуют	данные отсутствуют
15	92246.46	117618.2	данные отсутствуют	данные отсутствуют
15	92246.46	117618.2	данные отсутствуют	данные отсутствуют
15	92246.46	117618.2	данные отсутствуют	данные отсутствуют
15	92246.46	117618.2	данные отсутствуют	данные отсутствуют
16	92237.4	117593.38	данные отсутствуют	данные отсутствуют
16	92237.4	117593.38	данные отсутствуют	данные отсутствуют
16	92237.4	117593.38	данные отсутствуют	данные отсутствуют
16	92237.4	117593.38	данные отсутствуют	данные отсутствуют
16	92237.4	117593.38	данные отсутствуют	данные отсутствуют
16	92237.4	117593.38	данные отсутствуют	данные отсутствуют
16	92237.4	117593.38	данные отсутствуют	данные отсутствуют
16	92237.4	117593.38	данные отсутствуют	данные отсутствуют
16	92237.4	117593.38	данные отсутствуют	данные отсутствуют
17	92231.67	117577.33	данные отсутствуют	данные отсутствуют
17	92231.67	117577.33	данные отсутствуют	данные отсутствуют
17	92231.67	117577.33	данные отсутствуют	данные отсутствуют
17	92231.67	117577.33	данные отсутствуют	данные отсутствуют
17	92231.67	117577.33	данные отсутствуют	данные отсутствуют

Государственный регистратор		ФГИС ЕГРН
полное наименование должности	подпись	инициалы, фамилия

М.П.

Сведения о частях земельного участка

Земельный участок			
(вид объекта недвижимости)			
Лист № ___ Раздела 4.2	Всего листов раздела 4.2 : ___	Всего разделов: ___	Всего листов выписки: ___
11.01.2023 № 99/2023/514534023			
Кадастровый номер:		78:31:0001518:23	

Номер точки	Координаты, м		Описание закрепления на местности	Средняя квадратическая погрешность определения координат характерных точек границы части земельного участка, м
	X	Y		
1	2	3	4	5
17	92231.67	117577.33	данные отсутствуют	данные отсутствуют
18	92229.87	117571.77	данные отсутствуют	данные отсутствуют
18	92229.87	117571.77	данные отсутствуют	данные отсутствуют
18	92229.87	117571.77	данные отсутствуют	данные отсутствуют
18	92229.87	117571.77	данные отсутствуют	данные отсутствуют
18	92229.87	117571.77	данные отсутствуют	данные отсутствуют
18	92229.87	117571.77	данные отсутствуют	данные отсутствуют
18	92229.87	117571.77	данные отсутствуют	данные отсутствуют
19	92216.77	117535.12	данные отсутствуют	данные отсутствуют
19	92216.77	117535.12	данные отсутствуют	данные отсутствуют
19	92216.77	117535.12	данные отсутствуют	данные отсутствуют
19	92216.77	117535.12	данные отсутствуют	данные отсутствуют
19	92216.77	117535.12	данные отсутствуют	данные отсутствуют
19	92216.77	117535.12	данные отсутствуют	данные отсутствуют
19	92216.77	117535.12	данные отсутствуют	данные отсутствуют
20	92216.57	117534.46	данные отсутствуют	данные отсутствуют
20	92216.57	117534.46	данные отсутствуют	данные отсутствуют
20	92216.57	117534.46	данные отсутствуют	данные отсутствуют
20	92216.57	117534.46	данные отсутствуют	данные отсутствуют

Государственный регистратор		ФГИС ЕГРН
полное наименование должности	подпись	инициалы, фамилия

М.П.

Выписка из Единого государственного реестра недвижимости об объекте недвижимости
Сведения о частях земельного участка

Земельный участок			
(вид объекта недвижимости)			
Лист № ___ Раздела 4.2	Всего листов раздела 4.2 : ___	Всего разделов: ___	Всего листов выписки: ___
11.01.2023 № 99/2023/514534023			
Кадастровый номер:		78:31:0001518:23	

Номер точки	Координаты, м		Описание закрепления на местности	Средняя квадратическая погрешность определения координат характерных точек границы части земельного участка, м
	X	Y		
1	2	3	4	5
20	92216.57	117534.46	данные отсутствуют	данные отсутствуют
20	92216.57	117534.46	данные отсутствуют	данные отсутствуют
21	92216.34	117534.54	данные отсутствуют	данные отсутствуют
21	92216.34	117534.54	данные отсутствуют	данные отсутствуют
21	92216.34	117534.54	данные отсутствуют	данные отсутствуют
21	92216.34	117534.54	данные отсутствуют	данные отсутствуют
21	92216.34	117534.54	данные отсутствуют	данные отсутствуют
21	92216.34	117534.54	данные отсутствуют	данные отсутствуют
21	92216.34	117534.54	данные отсутствуют	данные отсутствуют
21	92216.34	117534.54	данные отсутствуют	данные отсутствуют
22	92216.08	117533.69	данные отсутствуют	данные отсутствуют
22	92216.08	117533.69	данные отсутствуют	данные отсутствуют
22	92216.08	117533.69	данные отсутствуют	данные отсутствуют
22	92216.08	117533.69	данные отсутствуют	данные отсутствуют
22	92216.08	117533.69	данные отсутствуют	данные отсутствуют
22	92216.08	117533.69	данные отсутствуют	данные отсутствуют
22	92216.08	117533.69	данные отсутствуют	данные отсутствуют
22	92216.08	117533.69	данные отсутствуют	данные отсутствуют
23	92214.75	117530.27	данные отсутствуют	данные отсутствуют

Государственный регистратор		ФГИС ЕГРН
полное наименование должности	подпись	инициалы, фамилия

М.П.

Выписка из Единого государственного реестра недвижимости об объекте недвижимости
Сведения о частях земельного участка

Земельный участок			
(вид объекта недвижимости)			
Лист № ___ Раздела 4.2	Всего листов раздела 4.2 : ___	Всего разделов: ___	Всего листов выписки: ___
11.01.2023 № 99/2023/514534023			
Кадастровый номер:		78:31:0001518:23	

Номер точки	Координаты, м		Описание закрепления на местности	Средняя квадратическая погрешность определения координат характерных точек границы части земельного участка, м
	X	Y		
1	2	3	4	5
23	92214.75	117530.27	данные отсутствуют	данные отсутствуют
23	92214.75	117530.27	данные отсутствуют	данные отсутствуют
23	92214.75	117530.27	данные отсутствуют	данные отсутствуют
23	92214.75	117530.27	данные отсутствуют	данные отсутствуют
23	92214.75	117530.27	данные отсутствуют	данные отсутствуют
23	92214.75	117530.27	данные отсутствуют	данные отсутствуют
24	92214.5	117529.39	данные отсутствуют	данные отсутствуют
24	92214.5	117529.39	данные отсутствуют	данные отсутствуют
24	92214.5	117529.39	данные отсутствуют	данные отсутствуют
24	92214.5	117529.39	данные отсутствуют	данные отсутствуют
24	92214.5	117529.39	данные отсутствуют	данные отсутствуют
24	92214.5	117529.39	данные отсутствуют	данные отсутствуют
24	92214.5	117529.39	данные отсутствуют	данные отсутствуют
24	92214.5	117529.39	данные отсутствуют	данные отсутствуют
25	92214.69	117529.3	данные отсутствуют	данные отсутствуют
25	92214.69	117529.3	данные отсутствуют	данные отсутствуют
25	92214.69	117529.3	данные отсутствуют	данные отсутствуют
25	92214.69	117529.3	данные отсутствуют	данные отсутствуют

Государственный регистратор		ФГИС ЕГРН
полное наименование должности	подпись	инициалы, фамилия

М.П.

Выписка из Единого государственного реестра недвижимости об объекте недвижимости
Сведения о частях земельного участка

Земельный участок			
(вид объекта недвижимости)			
Лист № __ Раздела 4.2	Всего листов раздела 4.2 : __	Всего разделов: __	Всего листов выписки: __
11.01.2023 № 99/2023/514534023			
Кадастровый номер:		78:31:0001518:23	

Номер точки	Координаты, м		Описание закрепления на местности	Средняя квадратическая погрешность определения координат характерных точек границы части земельного участка, м
	X	Y		
1	2	3	4	5
25	92214.69	117529.3	данные отсутствуют	данные отсутствуют
25	92214.69	117529.3	данные отсутствуют	данные отсутствуют
25	92214.69	117529.3	данные отсутствуют	данные отсутствуют
26	92214.42	117528.67	данные отсутствуют	данные отсутствуют
26	92214.42	117528.67	данные отсутствуют	данные отсутствуют
26	92214.42	117528.67	данные отсутствуют	данные отсутствуют
26	92214.42	117528.67	данные отсутствуют	данные отсутствуют
26	92214.42	117528.67	данные отсутствуют	данные отсутствуют
26	92214.42	117528.67	данные отсутствуют	данные отсутствуют
26	92214.42	117528.67	данные отсутствуют	данные отсутствуют
26	92214.42	117528.67	данные отсутствуют	данные отсутствуют
26	92214.42	117528.67	данные отсутствуют	данные отсутствуют
27	92205.6	117503.47	данные отсутствуют	данные отсутствуют
27	92205.6	117503.47	данные отсутствуют	данные отсутствуют
27	92205.6	117503.47	данные отсутствуют	данные отсутствуют
27	92205.6	117503.47	данные отсутствуют	данные отсутствуют
27	92205.6	117503.47	данные отсутствуют	данные отсутствуют
27	92205.6	117503.47	данные отсутствуют	данные отсутствуют
27	92205.6	117503.47	данные отсутствуют	данные отсутствуют
Государственный регистратор				ФГИС ЕГРН
полное наименование должности			подпись	инициалы, фамилия

М.П.

Выписка из Единого государственного реестра недвижимости об объекте недвижимости
Сведения о частях земельного участка

Земельный участок			
(вид объекта недвижимости)			
Лист № ___ Раздела 4.2	Всего листов раздела 4.2 : ___	Всего разделов: ___	Всего листов выписки: ___
11.01.2023 № 99/2023/514534023			
Кадастровый номер:		78:31:0001518:23	

Номер точки	Координаты, м		Описание закрепления на местности	Средняя квадратическая погрешность определения координат характерных точек границы части земельного участка, м
	X	Y		
1	2	3	4	5
27	92205.6	117503.47	данные отсутствуют	данные отсутствуют
27	92205.6	117503.47	данные отсутствуют	данные отсутствуют
28	92210.18	117501.76	данные отсутствуют	данные отсутствуют
28	92210.18	117501.76	данные отсутствуют	данные отсутствуют
28	92210.18	117501.76	данные отсутствуют	данные отсутствуют
28	92210.18	117501.76	данные отсутствуют	данные отсутствуют
28	92210.18	117501.76	данные отсутствуют	данные отсутствуют
29	92208.15	117496.16	данные отсутствуют	данные отсутствуют
29	92208.15	117496.16	данные отсутствуют	данные отсутствуют
29	92208.15	117496.16	данные отсутствуют	данные отсутствуют
29	92208.15	117496.16	данные отсутствуют	данные отсутствуют
29	92208.15	117496.16	данные отсутствуют	данные отсутствуют
30	92203.58	117497.82	данные отсутствуют	данные отсутствуют
30	92203.58	117497.82	данные отсутствуют	данные отсутствуют
30	92203.58	117497.82	данные отсутствуют	данные отсутствуют
30	92203.58	117497.82	данные отсутствуют	данные отсутствуют
30	92203.58	117497.82	данные отсутствуют	данные отсутствуют
30	92203.58	117497.82	данные отсутствуют	данные отсутствуют
Государственный регистратор				ФГИС ЕГРН
полное наименование должности			подпись	инициалы, фамилия

М.П.

Выписка из Единого государственного реестра недвижимости об объекте недвижимости
Сведения о частях земельного участка

Земельный участок			
<small>(вид объекта недвижимости)</small>			
Лист № <u> </u> Раздела 4.2	Всего листов раздела 4.2 : <u> </u>	Всего разделов: <u> </u>	Всего листов выписки: <u> </u>
11.01.2023 № 99/2023/514534023			
Кадастровый номер:		78:31:0001518:23	

Номер точки	Координаты, м		Описание закрепления на местности	Средняя квадратическая погрешность определения координат характерных точек границы части земельного участка, м
	X	Y		
1	2	3	4	5
30	92203.58	117497.82	данные отсутствуют	данные отсутствуют
30	92203.58	117497.82	данные отсутствуют	данные отсутствуют
30	92203.58	117497.82	данные отсутствуют	данные отсутствуют
31	92201.77	117492.55	данные отсутствуют	данные отсутствуют
31	92201.77	117492.55	данные отсутствуют	данные отсутствуют
31	92201.77	117492.55	данные отсутствуют	данные отсутствуют
31	92201.77	117492.55	данные отсутствуют	данные отсутствуют
31	92201.77	117492.55	данные отсутствуют	данные отсутствуют
31	92201.77	117492.55	данные отсутствуют	данные отсутствуют
31	92201.77	117492.55	данные отсутствуют	данные отсутствуют
31	92201.77	117492.55	данные отсутствуют	данные отсутствуют
31	92201.77	117492.55	данные отсутствуют	данные отсутствуют
31	92201.77	117492.55	данные отсутствуют	данные отсутствуют
31	92201.77	117492.55	данные отсутствуют	данные отсутствуют
31	92201.77	117492.55	данные отсутствуют	данные отсутствуют
31	92201.77	117492.55	данные отсутствуют	данные отсутствуют
31	92201.77	117492.55	данные отсутствуют	данные отсутствуют
31	92201.77	117492.55	данные отсутствуют	данные отсутствуют
31	92201.77	117492.55	данные отсутствуют	данные отсутствуют
31	92201.77	117492.55	данные отсутствуют	данные отсутствуют
31	92201.77	117492.55	данные отсутствуют	данные отсутствуют
31	92201.77	117492.55	данные отсутствуют	данные отсутствуют
32	92201.49	117491.75	данные отсутствуют	данные отсутствуют
32	92201.49	117491.75	данные отсутствуют	данные отсутствуют

Государственный регистратор		ФГИС ЕГРН
полное наименование должности	подпись	инициалы, фамилия

М.П.

Выписка из Единого государственного реестра недвижимости об объекте недвижимости
Сведения о частях земельного участка

Земельный участок			
(вид объекта недвижимости)			
Лист № __ Раздела 4.2	Всего листов раздела 4.2 : __	Всего разделов: __	Всего листов выписки: __
11.01.2023 № 99/2023/514534023			
Кадастровый номер:		78:31:0001518:23	

Номер точки	Координаты, м		Описание закрепления на местности	Средняя квадратическая погрешность определения координат характерных точек границы части земельного участка, м
	X	Y		
1	2	3	4	5
32	92201.49	117491.75	данные отсутствуют	данные отсутствуют
32	92201.49	117491.75	данные отсутствуют	данные отсутствуют
32	92201.49	117491.75	данные отсутствуют	данные отсутствуют
32	92201.49	117491.75	данные отсутствуют	данные отсутствуют
32	92201.49	117491.75	данные отсутствуют	данные отсутствуют
32	92201.49	117491.75	данные отсутствуют	данные отсутствуют
32	92201.49	117491.75	данные отсутствуют	данные отсутствуют
32	92201.49	117491.75	данные отсутствуют	данные отсутствуют
32	92201.49	117491.75	данные отсутствуют	данные отсутствуют
32	92201.49	117491.75	данные отсутствуют	данные отсутствуют
32	92201.49	117491.75	данные отсутствуют	данные отсутствуют
32	92201.49	117491.75	данные отсутствуют	данные отсутствуют
32	92201.49	117491.75	данные отсутствуют	данные отсутствуют
32	92201.49	117491.75	данные отсутствуют	данные отсутствуют
33	92200.48	117488.88	данные отсутствуют	данные отсутствуют
33	92200.48	117488.88	данные отсутствуют	данные отсутствуют
33	92200.48	117488.88	данные отсутствуют	данные отсутствуют
33	92200.48	117488.88	данные отсутствуют	данные отсутствуют
33	92200.48	117488.88	данные отсутствуют	данные отсутствуют
33	92200.48	117488.88	данные отсутствуют	данные отсутствуют

Государственный регистратор		ФГИС ЕГРН
полное наименование должности	подпись	инициалы, фамилия

М.П.

Сведения о частях земельного участка

Земельный участок			
(вид объекта недвижимости)			
Лист № ___ Раздела 4.2	Всего листов раздела 4.2 : ___	Всего разделов: ___	Всего листов выписки: ___
11.01.2023 № 99/2023/514534023			
Кадастровый номер:		78:31:0001518:23	

Номер точки	Координаты, м		Описание закрепления на местности	Средняя квадратическая погрешность определения координат характерных точек границы части земельного участка, м
	X	Y		
1	2	3	4	5
33	92200.48	117488.88	данные отсутствуют	данные отсутствуют
33	92200.48	117488.88	данные отсутствуют	данные отсутствуют
33	92200.48	117488.88	данные отсутствуют	данные отсутствуют
33	92200.48	117488.88	данные отсутствуют	данные отсутствуют
33	92200.48	117488.88	данные отсутствуют	данные отсутствуют
33	92200.48	117488.88	данные отсутствуют	данные отсутствуют
34	92201.11	117488.67	данные отсутствуют	данные отсутствуют
34	92201.11	117488.67	данные отсутствуют	данные отсутствуют
34	92201.11	117488.67	данные отсутствуют	данные отсутствуют
34	92201.11	117488.67	данные отсутствуют	данные отсутствуют
34	92201.11	117488.67	данные отсутствуют	данные отсутствуют
34	92201.11	117488.67	данные отсутствуют	данные отсутствуют
34	92201.11	117488.67	данные отсутствуют	данные отсутствуют
34	92201.11	117488.67	данные отсутствуют	данные отсутствуют
34	92201.11	117488.67	данные отсутствуют	данные отсутствуют
34	92201.11	117488.67	данные отсутствуют	данные отсутствуют
34	92201.11	117488.67	данные отсутствуют	данные отсутствуют
34	92201.11	117488.67	данные отсутствуют	данные отсутствуют
34	92201.11	117488.67	данные отсутствуют	данные отсутствуют
Государственный регистратор				ФГИС ЕГРН
полное наименование должности			подпись	инициалы, фамилия

М.П.

Выписка из Единого государственного реестра недвижимости об объекте недвижимости
Сведения о частях земельного участка

Земельный участок			
(вид объекта недвижимости)			
Лист № ___ Раздела 4.2	Всего листов раздела 4.2 : ___	Всего разделов: ___	Всего листов выписки: ___
11.01.2023 № 99/2023/514534023			
Кадастровый номер:		78:31:0001518:23	

Номер точки	Координаты, м		Описание закрепления на местности	Средняя квадратическая погрешность определения координат характерных точек границы части земельного участка, м
	X	Y		
1	2	3	4	5
34	92201.11	117488.67	данные отсутствуют	данные отсутствуют
35	92225.16	117480.17	данные отсутствуют	данные отсутствуют
35	92225.16	117480.17	данные отсутствуют	данные отсутствуют
35	92225.16	117480.17	данные отсутствуют	данные отсутствуют
35	92225.16	117480.17	данные отсутствуют	данные отсутствуют
35	92225.16	117480.17	данные отсутствуют	данные отсутствуют
35	92225.16	117480.17	данные отсутствуют	данные отсутствуют
35	92225.16	117480.17	данные отсутствуют	данные отсутствуют
36	92224.56	117478.85	данные отсутствуют	данные отсутствуют
36	92224.56	117478.85	данные отсутствуют	данные отсутствуют
36	92224.56	117478.85	данные отсутствуют	данные отсутствуют
36	92224.56	117478.85	данные отсутствуют	данные отсутствуют
36	92224.56	117478.85	данные отсутствуют	данные отсутствуют
36	92224.56	117478.85	данные отсутствуют	данные отсутствуют
36	92224.56	117478.85	данные отсутствуют	данные отсутствуют
37	92228.99	117476.92	данные отсутствуют	данные отсутствуют
37	92228.99	117476.92	данные отсутствуют	данные отсутствуют
37	92228.99	117476.92	данные отсутствуют	данные отсутствуют
37	92228.99	117476.92	данные отсутствуют	данные отсутствуют

Государственный регистратор		ФГИС ЕГРН
полное наименование должности	подпись	инициалы, фамилия

М.П.

Выписка из Единого государственного реестра недвижимости об объекте недвижимости
Сведения о частях земельного участка

Земельный участок			
(вид объекта недвижимости)			
Лист № ___ Раздела 4.2	Всего листов раздела 4.2 : ___	Всего разделов: ___	Всего листов выписки: ___
11.01.2023 № 99/2023/514534023			
Кадастровый номер:		78:31:0001518:23	

Номер точки	Координаты, м		Описание закрепления на местности	Средняя квадратическая погрешность определения координат характерных точек границы части земельного участка, м
	X	Y		
1	2	3	4	5
37	92228.99	117476.92	данные отсутствуют	данные отсутствуют
37	92228.99	117476.92	данные отсутствуют	данные отсутствуют
37	92228.99	117476.92	данные отсутствуют	данные отсутствуют
37	92228.99	117476.92	данные отсутствуют	данные отсутствуют
38	92228.3	117475.33	данные отсутствуют	данные отсутствуют
38	92228.3	117475.33	данные отсутствуют	данные отсутствуют
38	92228.3	117475.33	данные отсутствуют	данные отсутствуют
38	92228.3	117475.33	данные отсутствуют	данные отсутствуют
38	92228.3	117475.33	данные отсутствуют	данные отсутствуют
38	92228.3	117475.33	данные отсутствуют	данные отсутствуют
38	92228.3	117475.33	данные отсутствуют	данные отсутствуют
38	92228.3	117475.33	данные отсутствуют	данные отсутствуют
38	92228.3	117475.33	данные отсутствуют	данные отсутствуют
38	92228.3	117475.33	данные отсутствуют	данные отсутствуют
39	92234.4	117473.23	данные отсутствуют	данные отсутствуют
39	92234.4	117473.23	данные отсутствуют	данные отсутствуют
39	92234.4	117473.23	данные отсутствуют	данные отсутствуют
39	92234.4	117473.23	данные отсутствуют	данные отсутствуют
39	92234.4	117473.23	данные отсутствуют	данные отсутствуют

Государственный регистратор		ФГИС ЕГРН
полное наименование должности	подпись	инициалы, фамилия

М.П.

Выписка из Единого государственного реестра недвижимости об объекте недвижимости
Сведения о частях земельного участка

Земельный участок			
(вид объекта недвижимости)			
Лист № ___ Раздела 4.2	Всего листов раздела 4.2 : ___	Всего разделов: ___	Всего листов выписки: ___
11.01.2023 № 99/2023/514534023			
Кадастровый номер:		78:31:0001518:23	

Номер точки	Координаты, м		Описание закрепления на местности	Средняя квадратическая погрешность определения координат характерных точек границы части земельного участка, м
	X	Y		
1	2	3	4	5
39	92234.4	117473.23	данные отсутствуют	данные отсутствуют
39	92234.4	117473.23	данные отсутствуют	данные отсутствуют
40	92240.47	117470.93	данные отсутствуют	данные отсутствуют
40	92240.47	117470.93	данные отсутствуют	данные отсутствуют
40	92240.47	117470.93	данные отсутствуют	данные отсутствуют
40	92240.47	117470.93	данные отсутствуют	данные отсутствуют
40	92240.47	117470.93	данные отсутствуют	данные отсутствуют
40	92240.47	117470.93	данные отсутствуют	данные отсутствуют
40	92240.47	117470.93	данные отсутствуют	данные отсутствуют
40	92240.47	117470.93	данные отсутствуют	данные отсутствуют
41	92234.81	117456	данные отсутствуют	данные отсутствуют
41	92234.81	117456	данные отсутствуют	данные отсутствуют
41	92234.81	117456	данные отсутствуют	данные отсутствуют
41	92234.81	117456	данные отсутствуют	данные отсутствуют
41	92234.81	117456	данные отсутствуют	данные отсутствуют
41	92234.81	117456	данные отсутствуют	данные отсутствуют
42	92229.11	117441.03	данные отсутствуют	данные отсутствуют
42	92229.11	117441.03	данные отсутствуют	данные отсутствуют

Государственный регистратор		ФГИС ЕГРН
полное наименование должности	подпись	инициалы, фамилия

М.П.

Выписка из Единого государственного реестра недвижимости об объекте недвижимости
Сведения о частях земельного участка

Земельный участок			
(вид объекта недвижимости)			
Лист № ___ Раздела 4.2	Всего листов раздела 4.2 : ___	Всего разделов: ___	Всего листов выписки: ___
11.01.2023 № 99/2023/514534023			
Кадастровый номер:		78:31:0001518:23	

Номер точки	Координаты, м		Описание закрепления на местности	Средняя квадратическая погрешность определения координат характерных точек границы части земельного участка, м
	X	Y		
1	2	3	4	5
42	92229.11	117441.03	данные отсутствуют	данные отсутствуют
42	92229.11	117441.03	данные отсутствуют	данные отсутствуют
42	92229.11	117441.03	данные отсутствуют	данные отсутствуют
43	92260.18	117441.26	данные отсутствуют	данные отсутствуют
43	92260.18	117441.26	данные отсутствуют	данные отсутствуют
43	92260.18	117441.26	данные отсутствуют	данные отсутствуют
43	92260.18	117441.26	данные отсутствуют	данные отсутствуют
43	92260.18	117441.26	данные отсутствуют	данные отсутствуют
43	92260.18	117441.26	данные отсутствуют	данные отсутствуют
44	92305.42	117587.57	данные отсутствуют	данные отсутствуют
44	92305.42	117587.57	данные отсутствуют	данные отсутствуют
45	92345.19	117573.46	данные отсутствуют	данные отсутствуют
46	92343.39	117568.53	данные отсутствуют	данные отсутствуют
47	92338.86	117556.84	данные отсутствуют	данные отсутствуют
47	92338.86	117556.84	данные отсутствуют	данные отсутствуют
48	92299.57	117571.15	данные отсутствуют	данные отсутствуют
48	92299.57	117571.15	данные отсутствуют	данные отсутствуют

Государственный регистратор		ФГИС ЕГРН
полное наименование должности	подпись	инициалы, фамилия

М.П.

Выписка из Единого государственного реестра недвижимости об объекте недвижимости
Сведения о частях земельного участка

Земельный участок			
(вид объекта недвижимости)			
Лист № ___ Раздела 4.2	Всего листов раздела 4.2 : ___	Всего разделов: ___	Всего листов выписки: ___
11.01.2023 № 99/2023/514534023			
Кадастровый номер:		78:31:0001518:23	

Номер точки	Координаты, м		Описание закрепления на местности	Средняя квадратическая погрешность определения координат характерных точек границы части земельного участка, м
	X	Y		
1	2	3	4	5
49	92337.95	117447.22	данные отсутствуют	данные отсутствуют
49	92337.95	117447.22	данные отсутствуют	данные отсутствуют
50	92316.65	117454.81	данные отсутствуют	данные отсутствуют
50	92316.65	117454.81	данные отсутствуют	данные отсутствуют
51	92316.21	117455.03	данные отсутствуют	данные отсутствуют
51	92316.21	117455.03	данные отсутствуют	данные отсутствуют
52	92310.76	117456.92	данные отсутствуют	данные отсутствуют
52	92310.76	117456.92	данные отсутствуют	данные отсутствуют
53	92282.63	117466.38	данные отсутствуют	данные отсутствуют
53	92282.63	117466.38	данные отсутствуют	данные отсутствуют
54	92203.71	117493.91	данные отсутствуют	данные отсутствуют
55	92204.93	117497.33	данные отсутствуют	данные отсутствуют
56	92205.79	117493.18	данные отсутствуют	данные отсутствуют
57	92204.4	117487.51	данные отсутствуют	данные отсутствуют
58	92391.82	117533.73	данные отсутствуют	данные отсутствуют
58	92391.82	117533.73	данные отсутствуют	данные отсутствуют
59	92360.75	117548.31	данные отсутствуют	данные отсутствуют
Государственный регистратор				ФГИС ЕГРН
полное наименование должности			подпись	инициалы, фамилия

М.П.

Выписка из Единого государственного реестра недвижимости об объекте недвижимости
Сведения о частях земельного участка

Земельный участок			
(вид объекта недвижимости)			
Лист № ___ Раздела 4.2	Всего листов раздела 4.2 : ___	Всего разделов: ___	Всего листов выписки: ___
11.01.2023 № 99/2023/514534023			
Кадастровый номер:		78:31:0001518:23	

Номер точки	Координаты, м		Описание закрепления на местности	Средняя квадратическая погрешность определения координат характерных точек границы части земельного участка, м
	X	Y		
1	2	3	4	5
59	92360.75	117548.31	данные отсутствуют	данные отсутствуют
60	92362.11	117550.62	данные отсутствуют	данные отсутствуют
60	92362.11	117550.62	данные отсутствуют	данные отсутствуют
61	92350.38	117557.05	данные отсутствуют	данные отсутствуют
61	92350.38	117557.05	данные отсутствуют	данные отсутствуют
62	92348.29	117553.22	данные отсутствуют	данные отсутствуют
62	92348.29	117553.22	данные отсутствуют	данные отсутствуют
63	92277.72	117578.89	данные отсутствуют	данные отсутствуют
63	92277.72	117578.89	данные отсутствуют	данные отсутствуют
64	92266.32	117582.98	данные отсутствуют	данные отсутствуют
64	92266.32	117582.98	данные отсутствуют	данные отсутствуют
65	92320.77	117425.01	данные отсутствуют	данные отсутствуют
66	92338.1	117472.73	данные отсутствуют	данные отсутствуют
67	92340.73	117471.77	данные отсутствуют	данные отсутствуют
68	92341.5	117471.55	данные отсутствуют	данные отсутствуют
69	92342.3	117471.46	данные отсутствуют	данные отсутствуют
70	92343.1	117471.51	данные отсутствуют	данные отсутствуют
Государственный регистратор				ФГИС ЕГРН
полное наименование должности			подпись	инициалы, фамилия

М.П.

Выписка из Единого государственного реестра недвижимости об объекте недвижимости
Сведения о частях земельного участка

Земельный участок			
(вид объекта недвижимости)			
Лист № __ Раздела 4.2	Всего листов раздела 4.2 : __	Всего разделов: __	Всего листов выписки: __
11.01.2023 № 99/2023/514534023			
Кадастровый номер:		78:31:0001518:23	

Номер точки	Координаты, м		Описание закрепления на местности	Средняя квадратическая погрешность определения координат характерных точек границы части земельного участка, м
	X	Y		
1	2	3	4	5
71	92343.89	117471.68	данные отсутствуют	данные отсутствуют
72	92344.64	117471.97	данные отсутствуют	данные отсутствуют
73	92345.33	117472.38	данные отсутствуют	данные отсутствуют
74	92345.95	117472.9	данные отсутствуют	данные отсутствуют
75	92346.47	117473.51	данные отсутствуют	данные отсутствуют
76	92346.9	117474.2	данные отсутствуют	данные отсутствуют
77	92388.74	117556.48	данные отсутствуют	данные отсутствуют
78	92389.04	117557.24	данные отсутствуют	данные отсутствуют
79	92389.23	117558.04	данные отсутствуют	данные отсутствуют
80	92389.27	117558.86	данные отсутствуют	данные отсутствуют
81	92389.18	117559.68	данные отсутствуют	данные отсутствуют
82	92388.96	117560.48	данные отсутствуют	данные отсутствуют
83	92388.61	117561.22	данные отсутствуют	данные отсутствуют
84	92388.15	117561.9	данные отсутствуют	данные отсутствуют
85	92387.58	117562.49	данные отсутствуют	данные отсутствуют
86	92386.92	117562.99	данные отсутствуют	данные отсутствуют
87	92377.12	117569.1	данные отсутствуют	данные отсутствуют

Государственный регистратор		ФГИС ЕГРН
полное наименование должности	подпись	инициалы, фамилия

М.П.

Выписка из Единого государственного реестра недвижимости об объекте недвижимости
Сведения о частях земельного участка

Земельный участок			
(вид объекта недвижимости)			
Лист № ___ Раздела 4.2	Всего листов раздела 4.2 : ___	Всего разделов: ___	Всего листов выписки: ___
11.01.2023 № 99/2023/514534023			
Кадастровый номер:		78:31:0001518:23	

Номер точки	Координаты, м		Описание закрепления на местности	Средняя квадратическая погрешность определения координат характерных точек границы части земельного участка, м
	X	Y		
1	2	3	4	5
88	92380.3	117573.89	данные отсутствуют	данные отсутствуют
89	92369.88	117576.27	данные отсутствуют	данные отсутствуют
90	92365.95	117570.35	данные отсутствуют	данные отсутствуют
91	92365.52	117569.57	данные отсутствуют	данные отсутствуют
92	92365.24	117568.72	данные отсутствуют	данные отсутствуют
93	92365.11	117567.84	данные отсутствуют	данные отсутствуют
94	92365.14	117566.96	данные отсутствуют	данные отсутствуют
95	92365.33	117566.09	данные отсутствуют	данные отсутствуют
96	92365.67	117565.27	данные отсутствуют	данные отсутствуют
97	92366.15	117564.52	данные отсутствуют	данные отсутствуют
98	92366.75	117563.87	данные отсутствуют	данные отсутствуют
99	92367.47	117563.34	данные отсутствуют	данные отсутствуют
100	92377.75	117556.93	данные отсутствуют	данные отсутствуют
101	92339.99	117482.68	данные отсутствуют	данные отсутствуют
102	92336.82	117483.84	данные отсутствуют	данные отсутствуют
103	92335.97	117484.06	данные отсутствуют	данные отсутствуют
104	92335.1	117484.14	данные отсутствуют	данные отсутствуют
Государственный регистратор				ФГИС ЕГРН
полное наименование должности			подпись	инициалы, фамилия

М.П.

Выписка из Единого государственного реестра недвижимости об объекте недвижимости
Сведения о частях земельного участка

Земельный участок			
(вид объекта недвижимости)			
Лист № ___ Раздела 4.2	Всего листов раздела 4.2 : ___	Всего разделов: ___	Всего листов выписки: ___
11.01.2023 № 99/2023/514534023			
Кадастровый номер:		78:31:0001518:23	

Номер точки	Координаты, м		Описание закрепления на местности	Средняя квадратическая погрешность определения координат характерных точек границы части земельного участка, м
	X	Y		
1	2	3	4	5
105	92334.24	117484.06	данные отсутствуют	данные отсутствуют
106	92333.39	117483.83	данные отсутствуют	данные отсутствуют
107	92332.6	117483.47	данные отсутствуют	данные отсутствуют
108	92331.89	117482.97	данные отсутствуют	данные отсутствуют
109	92331.27	117482.35	данные отсутствуют	данные отсутствуют
110	92330.77	117481.63	данные отсутствуют	данные отсутствуют
111	92330.41	117480.85	данные отсутствуют	данные отсутствуют
112	92310.61	117426.33	данные отсутствуют	данные отсутствуют
113	92302.36	117428.38	данные отсутствуют	данные отсутствуют
114	92301.51	117428.51	данные отсутствуют	данные отсутствуют
115	92300.66	117428.5	данные отсутствуют	данные отсутствуют
116	92299.81	117428.34	данные отсутствуют	данные отсутствуют
117	92299.02	117428.04	данные отсутствуют	данные отсутствуют
118	92231.61	117474.19	данные отсутствуют	данные отсутствуют
119	92242.91	117476.77	данные отсутствуют	данные отсутствуют
120	92242.92	117476.78	данные отсутствуют	данные отсутствуют
121	92242.94	117476.78	данные отсутствуют	данные отсутствуют

Государственный регистратор		ФГИС ЕГРН
полное наименование должности	подпись	инициалы, фамилия

М.П.

Выписка из Единого государственного реестра недвижимости об объекте недвижимости
Сведения о частях земельного участка

Земельный участок			
(вид объекта недвижимости)			
Лист № __ Раздела 4.2	Всего листов раздела 4.2 : __	Всего разделов: __	Всего листов выписки: __
11.01.2023 № 99/2023/514534023			
Кадастровый номер:		78:31:0001518:23	

Номер точки	Координаты, м		Описание закрепления на местности	Средняя квадратическая погрешность определения координат характерных точек границы части земельного участка, м
	X	Y		
1	2	3	4	5
122	92245.36	117477.36	данные отсутствуют	данные отсутствуют
123	92245.82	117477.53	данные отсутствуют	данные отсутствуют
124	92246.22	117477.81	данные отсутствуют	данные отсутствуют
125	92246.54	117478.18	данные отсутствуют	данные отсутствуют
126	92246.77	117478.63	данные отсутствуют	данные отсутствуют
127	92273.7	117553.51	данные отсутствуют	данные отсутствуют
128	92273.8	117553.99	данные отсутствуют	данные отсутствуют
129	92273.78	117554.49	данные отсутствуют	данные отсутствуют
130	92273.65	117554.97	данные отсутствуют	данные отсутствуют
131	92273.4	117555.4	данные отсутствуют	данные отсутствуют
132	92271.86	117557.4	данные отсутствуют	данные отсутствуют
133	92262.83	117569.15	данные отсутствуют	данные отсутствуют
134	92262.57	117569.43	данные отсутствуют	данные отсутствуют
135	92262.26	117569.66	данные отсутствуют	данные отсутствуют
136	92261.91	117569.82	данные отсутствуют	данные отсутствуют
137	92241.57	117576.91	данные отсутствуют	данные отсутствуют
138	92245.38	117590.59	данные отсутствуют	данные отсутствуют

Государственный регистратор		ФГИС ЕГРН
полное наименование должности	подпись	инициалы, фамилия

М.П.

Выписка из Единого государственного реестра недвижимости об объекте недвижимости
Сведения о частях земельного участка

Земельный участок			
(вид объекта недвижимости)			
Лист № ___ Раздела 4.2	Всего листов раздела 4.2 : ___	Всего разделов: ___	Всего листов выписки: ___
11.01.2023 № 99/2023/514534023			
Кадастровый номер:		78:31:0001518:23	

Номер точки	Координаты, м		Описание закрепления на местности	Средняя квадратическая погрешность определения координат характерных точек границы части земельного участка, м
	X	Y		
1	2	3	4	5
139	92255.16	117621.22	данные отсутствуют	данные отсутствуют
140	92251.49	117622.86	данные отсутствуют	данные отсутствуют
141	92241.56	117591.78	данные отсутствуют	данные отсутствуют
142	92237.21	117576.18	данные отсутствуют	данные отсутствуют
143	92237.13	117575.68	данные отсутствуют	данные отсутствуют
144	92237.19	117575.18	данные отсутствуют	данные отсутствуют
145	92237.36	117574.71	данные отсутствуют	данные отсутствуют
146	92237.65	117574.3	данные отсутствуют	данные отсутствуют
147	92238.03	117573.97	данные отсутствуют	данные отсутствуют
148	92238.48	117573.75	данные отсутствуют	данные отсутствуют
149	92260.03	117566.24	данные отсутствуют	данные отсутствуют
150	92269.56	117553.83	данные отсутствуют	данные отсутствуют
151	92243.37	117481	данные отсутствуют	данные отсутствуют
152	92242.01	117480.67	данные отсутствуют	данные отсутствуют
153	92227.83	117477.42	данные отсутствуют	данные отсутствуют
154	92203.84	117487.71	данные отсутствуют	данные отсутствуют
155	92204.18	117488.45	данные отсутствуют	данные отсутствуют
Государственный регистратор				ФГИС ЕГРН
полное наименование должности			подпись	инициалы, фамилия

М.П.

Выписка из Единого государственного реестра недвижимости об объекте недвижимости
Сведения о частях земельного участка

Земельный участок			
(вид объекта недвижимости)			
Лист № ___ Раздела 4.2	Всего листов раздела 4.2 : ___	Всего разделов: ___	Всего листов выписки: ___
11.01.2023 № 99/2023/514534023			
Кадастровый номер:		78:31:0001518:23	

Номер точки	Координаты, м		Описание закрепления на местности	Средняя квадратическая погрешность определения координат характерных точек границы части земельного участка, м
	X	Y		
1	2	3	4	5
156	92204.4	117489.23	данные отсутствуют	данные отсутствуют
157	92204.49	117490.05	данные отсутствуют	данные отсутствуют
158	92204.44	117490.86	данные отсутствуют	данные отсутствуют
159	92204.26	117491.66	данные отсутствуют	данные отсутствуют
160	92203.95	117492.42	данные отсутствуют	данные отсутствуют
161	92203.52	117493.12	данные отсутствуют	данные отсутствуют
162	92202.99	117493.73	данные отсутствуют	данные отсутствуют
163	92202.36	117494.26	данные отсутствуют	данные отсутствуют
164	92213.23	117525.26	данные отсутствуют	данные отсутствуют
165	92214.07	117525.23	данные отсутствуют	данные отсутствуют
166	92214.92	117525.34	данные отсутствуют	данные отсутствуют
167	92215.72	117525.6	данные отсутствуют	данные отсутствуют
168	92216.48	117525.99	данные отсутствуют	данные отсутствуют
169	92217.16	117526.5	данные отсутствуют	данные отсутствуют
170	92217.74	117527.12	данные отсутствуют	данные отсутствуют
171	92218.21	117527.83	данные отсутствуют	данные отсутствуют
172	92218.55	117528.61	данные отсутствуют	данные отсутствуют

Государственный регистратор		ФГИС ЕГРН
полное наименование должности	подпись	инициалы, фамилия

М.П.

Выписка из Единого государственного реестра недвижимости об объекте недвижимости
Сведения о частях земельного участка

Земельный участок			
<small>(вид объекта недвижимости)</small>			
Лист № ___ Раздела 4.2	Всего листов раздела 4.2 : ___	Всего разделов: ___	Всего листов выписки: ___
11.01.2023 № 99/2023/514534023			
Кадастровый номер:		78:31:0001518:23	

Номер точки	Координаты, м		Описание закрепления на местности	Средняя квадратическая погрешность определения координат характерных точек границы части земельного участка, м
	X	Y		
1	2	3	4	5
173	92218.75	117529.44	данные отсутствуют	данные отсутствуют
174	92218.81	117530.28	данные отсутствуют	данные отсутствуют
175	92218.73	117531.13	данные отсутствуют	данные отсутствуют
176	92218.51	117531.95	данные отсутствуют	данные отсутствуют
177	92218.15	117532.72	данные отсутствуют	данные отсутствуют
178	92217.66	117533.41	данные отсутствуют	данные отсутствуют
179	92217.06	117534.02	данные отсутствуют	данные отсутствуют
180	92216.38	117534.52	данные отсутствуют	данные отсутствуют
181	92206.95	117502.97	данные отсутствуют	данные отсутствуют
182	92250.06	117623.5	данные отсутствуют	данные отсутствуют
183	92339.36	117627.55	данные отсутствуют	данные отсутствуют
184	92310.2	117638.58	данные отсутствуют	данные отсутствуют
185	92329.72	117630.35	данные отсутствуют	данные отсутствуют
186	92325.87	117620.2	данные отсутствуют	данные отсутствуют
187	92328	117619.3	данные отсутствуют	данные отсутствуют
188	92328.42	117620.11	данные отсутствуют	данные отсутствуют
189	92330.21	117619.34	данные отсутствуют	данные отсутствуют

Государственный регистратор		ФГИС ЕГРН
полное наименование должности	подпись	инициалы, фамилия

М.П.

Выписка из Единого государственного реестра недвижимости об объекте недвижимости
Сведения о частях земельного участка

Земельный участок			
<small>(вид объекта недвижимости)</small>			
Лист № ___	Раздела 4.2	Всего листов раздела 4.2 : ___	Всего разделов: ___
11.01.2023 № 99/2023/514534023			
Кадастровый номер:		78:31:0001518:23	

Номер точки	Координаты, м		Описание закрепления на местности	Средняя квадратическая погрешность определения координат характерных точек границы части земельного участка, м
	X	Y		
1	2	3	4	5
190	92329.89	117618.54	данные отсутствуют	данные отсутствуют
191	92335.08	117616.29	данные отсутствуют	данные отсутствуют
192	92208.39	117496.81	данные отсутствуют	данные отсутствуют
193	92200.51	117488.96	данные отсутствуют	данные отсутствуют
194	92225.24	117480.37	данные отсутствуют	данные отсутствуют
195	92227.08	117477.75	данные отсутствуют	данные отсутствуют
196	92228.48	117475.75	данные отсутствуют	данные отсутствуют
197	92228.94	117475.11	данные отсутствуют	данные отсутствуют
198	92237.46	117462.99	данные отсутствуют	данные отсутствуют
199	92247.01	117449.39	данные отсутствуют	данные отсутствуют
200	92250.09	117444.91	данные отсутствуют	данные отсутствуют
201	92250.05	117444.81	данные отсутствуют	данные отсутствуют
202	92248.76	117441.18	данные отсутствуют	данные отсутствуют
203	92266.92	117438.97	данные отсутствуют	данные отсутствуют
204	92266.67	117439.7	данные отсутствуют	данные отсутствуют
205	92266.31	117440.39	данные отсутствуют	данные отсутствуют
206	92265.86	117441.02	данные отсутствуют	данные отсутствуют

Государственный регистратор		ФГИС ЕГРН
полное наименование должности	подпись	инициалы, фамилия

М.П.

Выписка из Единого государственного реестра недвижимости об объекте недвижимости
Сведения о частях земельного участка

Земельный участок			
<small>(вид объекта недвижимости)</small>			
Лист № ___ Раздела 4.2	Всего листов раздела 4.2 : ___	Всего разделов: ___	Всего листов выписки: ___
11.01.2023 № 99/2023/514534023			
Кадастровый номер:		78:31:0001518:23	

Номер точки	Координаты, м		Описание закрепления на местности	Средняя квадратическая погрешность определения координат характерных точек границы части земельного участка, м
	X	Y		
1	2	3	4	5
207	92265.31	117441.57	данные отсутствуют	данные отсутствуют
208	92264.68	117442.03	данные отсутствуют	данные отсутствуют
209	92263.99	117442.39	данные отсутствуют	данные отсутствуют
210	92260.68	117447.15	данные отсутствуют	данные отсутствуют
211	92255.23	117455.08	данные отсутствуют	данные отсутствуют
212	92232.5	117487.44	данные отсутствуют	данные отсутствуют
213	92232	117488.03	данные отсутствуют	данные отсутствуют
214	92231.41	117488.55	данные отсутствуют	данные отсутствуют
215	92230.76	117488.97	данные отсутствуют	данные отсутствуют
216	92230.05	117489.29	данные отсутствуют	данные отсутствуют
217	92212.68	117523.69	данные отсутствуют	данные отсутствуют
218	92209.37	117514.25	данные отсутствуют	данные отсутствуют
219	92250.03	117500.74	данные отсутствуют	данные отсутствуют
220	92252.48	117507.63	данные отсутствуют	данные отсутствуют
221	92250.45	117508.35	данные отсутствуют	данные отсутствуют
222	92251.31	117510.86	данные отсутствуют	данные отсутствуют
223	92243.57	117441.14	данные отсутствуют	данные отсутствуют

Государственный регистратор		ФГИС ЕГРН
полное наименование должности	подпись	инициалы, фамилия

М.П.

Выписка из Единого государственного реестра недвижимости об объекте недвижимости
Сведения о частях земельного участка

Земельный участок			
(вид объекта недвижимости)			
Лист № ___ Раздела 4.2	Всего листов раздела 4.2 : ___	Всего разделов: ___	Всего листов выписки: ___
11.01.2023 № 99/2023/514534023			
Кадастровый номер:		78:31:0001518:23	

Номер точки	Координаты, м		Описание закрепления на местности	Средняя квадратическая погрешность определения координат характерных точек границы части земельного участка, м
	X	Y		
1	2	3	4	5
224	92248.85	117441.18	данные отсутствуют	данные отсутствуют
224	92248.85	117441.18	данные отсутствуют	данные отсутствуют
224	92248.85	117441.18	данные отсутствуют	данные отсутствуют
225	92249.03	117441.73	данные отсутствуют	данные отсутствуют
226	92250.65	117441.19	данные отсутствуют	данные отсутствуют
227	92256.78	117441.23	данные отсутствуют	данные отсутствуют
228	92253.34	117444.34	данные отсутствуют	данные отсутствуют
229	92253	117444.59	данные отсутствуют	данные отсутствуют
230	92252.63	117444.76	данные отсутствуют	данные отсутствуют
231	92250.32	117445.52	данные отсутствуют	данные отсутствуют
232	92250.4	117446.05	данные отсутствуют	данные отсутствуют
233	92250.34	117446.6	данные отсутствуют	данные отсутствуют
233	92250.34	117446.6	данные отсутствуют	данные отсутствуют
233	92250.34	117446.6	данные отсутствуют	данные отсутствуют
234	92250.17	117447.04	данные отсутствуют	данные отсутствуют
235	92249.9	117447.42	данные отсутствуют	данные отсутствуют
236	92249.54	117447.74	данные отсутствуют	данные отсутствуют
Государственный регистратор				ФГИС ЕГРН
полное наименование должности			подпись	инициалы, фамилия

М.П.

Выписка из Единого государственного реестра недвижимости об объекте недвижимости
Сведения о частях земельного участка

Земельный участок			
(вид объекта недвижимости)			
Лист № __ Раздела 4.2	Всего листов раздела 4.2 : __	Всего разделов: __	Всего листов выписки: __
11.01.2023 № 99/2023/514534023			
Кадастровый номер:		78:31:0001518:23	

Номер точки	Координаты, м		Описание закрепления на местности	Средняя квадратическая погрешность определения координат характерных точек границы части земельного участка, м
	X	Y		
1	2	3	4	5
237	92249.13	117447.96	данные отсутствуют	данные отсутствуют
238	92247.23	117448.71	данные отсутствуют	данные отсутствуют
239	92246.68	117448.84	данные отсутствуют	данные отсутствуют
240	92246.12	117448.87	данные отсутствуют	данные отсутствуют
241	92244.56	117448.72	данные отсутствуют	данные отсутствуют
241	92244.56	117448.72	данные отсутствуют	данные отсутствуют
241	92244.56	117448.72	данные отсутствуют	данные отсутствуют
242	92241.36	117449.96	данные отсутствуют	данные отсутствуют
243	92236.79	117451.66	данные отсутствуют	данные отсутствуют
243	92236.79	117451.66	данные отсутствуют	данные отсутствуют
243	92236.79	117451.66	данные отсутствуют	данные отсутствуют
244	92236.3	117451.78	данные отсутствуют	данные отсутствуют
245	92235.81	117451.77	данные отсутствуют	данные отсутствуют
246	92235.33	117451.68	данные отсутствуют	данные отсутствуют
246	92235.33	117451.68	данные отсутствуют	данные отсутствуют
246	92235.33	117451.68	данные отсутствуют	данные отсутствуют
247	92233.44	117452.39	данные отсутствуют	данные отсутствуют

Государственный регистратор		ФГИС ЕГРН
полное наименование должности	подпись	инициалы, фамилия

М.П.

Выписка из Единого государственного реестра недвижимости об объекте недвижимости
Сведения о частях земельного участка

Земельный участок			
(вид объекта недвижимости)			
Лист № __ Раздела 4.2	Всего листов раздела 4.2 : __	Всего разделов: __	Всего листов выписки: __
11.01.2023 № 99/2023/514534023			
Кадастровый номер:		78:31:0001518:23	

Номер точки	Координаты, м		Описание закрепления на местности	Средняя квадратическая погрешность определения координат характерных точек границы части земельного участка, м
	X	Y		
1	2	3	4	5
248	92231.61	117447.6	данные отсутствуют	данные отсутствуют
249	92239.18	117444.87	данные отсутствуют	данные отсутствуют
250	92244.29	117443.24	данные отсутствуют	данные отсутствуют
251	92240.47	117601.8	данные отсутствуют	данные отсутствуют
252	92239.1	117598.04	данные отсутствуют	данные отсутствуют
253	92239.58	117597.85	данные отсутствуют	данные отсутствуют
254	92240.08	117597.72	данные отсутствуют	данные отсутствуют
255	92240.6	117597.74	данные отсутствуют	данные отсутствуют
256	92241.11	117597.89	данные отсутствуют	данные отсутствуют
257	92241.55	117598.16	данные отсутствуют	данные отсутствуют
258	92241.91	117598.54	данные отсутствуют	данные отсутствуют
259	92242.16	117599	данные отсутствуют	данные отсутствуют
260	92242.28	117599.51	данные отсутствуют	данные отсутствуют
261	92242.26	117600.03	данные отсутствуют	данные отсутствуют
262	92242.12	117600.53	данные отсутствуют	данные отсутствуют
263	92241.84	117600.98	данные отсутствуют	данные отсутствуют
264	92241.46	117601.34	данные отсутствуют	данные отсутствуют
Государственный регистратор				ФГИС ЕГРН
полное наименование должности			подпись	инициалы, фамилия

М.П.

Выписка из Единого государственного реестра недвижимости об объекте недвижимости
Сведения о частях земельного участка

Земельный участок			
(вид объекта недвижимости)			
Лист № ___ Раздела 4.2	Всего листов раздела 4.2 : ___	Всего разделов: ___	Всего листов выписки: ___
11.01.2023 № 99/2023/514534023			
Кадастровый номер:		78:31:0001518:23	

Номер точки	Координаты, м		Описание закрепления на местности	Средняя квадратическая погрешность определения координат характерных точек границы части земельного участка, м
	X	Y		
1	2	3	4	5
265	92241.01	117601.59	данные отсутствуют	данные отсутствуют
266	92313.07	117501.29	данные отсутствуют	данные отсутствуют
267	92311.99	117502.21	данные отсутствуют	данные отсутствуют
268	92314.69	117514.75	данные отсутствуют	данные отсутствуют
269	92316.2	117515.74	данные отсутствуют	данные отсутствуют
270	92316.63	117516.02	данные отсутствуют	данные отсутствуют
271	92321.1	117518.97	данные отсутствуют	данные отсутствуют
272	92323.48	117520.54	данные отсутствуют	данные отсутствуют
273	92323.74	117520.74	данные отсутствуют	данные отсутствуют
274	92338.96	117534.86	данные отсутствуют	данные отсутствуют
275	92339.26	117535.22	данные отсутствуют	данные отсутствуют
276	92339.48	117535.66	данные отсутствуют	данные отсутствуют
277	92340.1	117537.38	данные отсутствуют	данные отсутствуют
278	92340.53	117538.59	данные отсутствуют	данные отсутствуют
279	92341.69	117541.86	данные отсутствуют	данные отсутствуют
280	92342.17	117541.71	данные отсутствуют	данные отсутствуют
281	92342.67	117541.68	данные отсутствуют	данные отсутствуют

Государственный регистратор		ФГИС ЕГРН
полное наименование должности	подпись	инициалы, фамилия

М.П.

Выписка из Единого государственного реестра недвижимости об объекте недвижимости
Сведения о частях земельного участка

Земельный участок			
(вид объекта недвижимости)			
Лист № <u> </u> Раздела 4.2	Всего листов раздела 4.2 : <u> </u>	Всего разделов: <u> </u>	Всего листов выписки: <u> </u>
11.01.2023 № 99/2023/514534023			
Кадастровый номер:		78:31:0001518:23	

Номер точки	Координаты, м		Описание закрепления на местности	Средняя квадратическая погрешность определения координат характерных точек границы части земельного участка, м
	X	Y		
1	2	3	4	5
282	92343.17	117541.79	данные отсутствуют	данные отсутствуют
283	92343.62	117542.01	данные отсутствуют	данные отсутствуют
284	92344.01	117542.33	данные отсутствуют	данные отсутствуют
285	92344.31	117542.75	данные отсутствуют	данные отсутствуют
286	92343.06	117543.5	данные отсутствуют	данные отсутствуют
287	92343.23	117543.84	данные отсутствуют	данные отсутствуют
288	92339.88	117546.32	данные отсутствуют	данные отсутствуют
289	92339.38	117546.09	данные отсутствуют	данные отсутствуют
290	92338.97	117545.74	данные отсутствуют	данные отсутствуют
291	92338.66	117545.29	данные отсутствуют	данные отсутствуют
292	92338.49	117544.79	данные отсутствуют	данные отсутствуют
293	92336.76	117539.93	данные отсутствуют	данные отсутствуют
294	92336.32	117538.71	данные отсутствуют	данные отсутствуют
295	92335.88	117537.46	данные отсутствуют	данные отсутствуют
296	92321.14	117523.79	данные отсутствуют	данные отсутствуют
297	92318.9	117522.31	данные отсутствуют	данные отсутствуют
298	92314.44	117519.37	данные отсутствуют	данные отсутствуют
Государственный регистратор				ФГИС ЕГРН
полное наименование должности			подпись	инициалы, фамилия

М.П.

Выписка из Единого государственного реестра недвижимости об объекте недвижимости
Сведения о частях земельного участка

Земельный участок			
(вид объекта недвижимости)			
Лист № __ Раздела 4.2	Всего листов раздела 4.2 : __	Всего разделов: __	Всего листов выписки: __
11.01.2023 № 99/2023/514534023			
Кадастровый номер:		78:31:0001518:23	

Номер точки	Координаты, м		Описание закрепления на местности	Средняя квадратическая погрешность определения координат характерных точек границы части земельного участка, м
	X	Y		
1	2	3	4	5
299	92311.81	117517.64	данные отсутствуют	данные отсутствуют
300	92311.41	117517.3	данные отсутствуют	данные отсутствуют
301	92311.12	117516.87	данные отсутствуют	данные отсутствуют
302	92310.96	117516.39	данные отсутствуют	данные отсутствуют
303	92307.83	117501.9	данные отсутствуют	данные отсутствуют
304	92307.18	117499.12	данные отсутствуют	данные отсутствуют
305	92307.06	117498.56	данные отсутствуют	данные отсутствуют
306	92306.51	117496.18	данные отсутствуют	данные отсутствуют
307	92305.18	117494.94	данные отсутствуют	данные отсутствуют
308	92298.47	117488.95	данные отсутствуют	данные отсутствуют
309	92288.58	117480.12	данные отсутствуют	данные отсутствуют
310	92276.46	117469.32	данные отсутствуют	данные отсутствуют
311	92273.82	117467.82	данные отсутствуют	данные отсутствуют
312	92273.24	117467.58	данные отсутствуют	данные отсутствуют
313	92273.04	117468.01	данные отсутствуют	данные отсутствуют
314	92272.75	117468.39	данные отсутствуют	данные отсутствуют
315	92272.2	117466.84	данные отсутствуют	данные отсутствуют

Государственный регистратор		ФГИС ЕГРН
полное наименование должности	подпись	инициалы, фамилия

М.П.

Выписка из Единого государственного реестра недвижимости об объекте недвижимости
Сведения о частях земельного участка

Земельный участок			
(вид объекта недвижимости)			
Лист № ___ Раздела 4.2	Всего листов раздела 4.2 : ___	Всего разделов: ___	Всего листов выписки: ___
11.01.2023 № 99/2023/514534023			
Кадастровый номер:		78:31:0001518:23	

Номер точки	Координаты, м		Описание закрепления на местности	Средняя квадратическая погрешность определения координат характерных точек границы части земельного участка, м
	X	Y		
1	2	3	4	5
316	92269.51	117467.76	данные отсутствуют	данные отсутствуют
317	92269.38	117467.41	данные отсутствуют	данные отсутствуют
318	92269.33	117467.04	данные отсутствуют	данные отсутствуют
319	92269.36	117466.68	данные отсутствуют	данные отсутствуют
320	92269.61	117465	данные отсутствуют	данные отсутствуют
321	92269.67	117463.95	данные отсутствуют	данные отсутствуют
322	92269.81	117463.47	данные отсутствуют	данные отсутствуют
323	92270.07	117463.05	данные отсутствуют	данные отсутствуют
324	92270.42	117462.7	данные отсутствуют	данные отсутствуют
325	92270.85	117462.45	данные отсутствуют	данные отсутствуют
326	92271.33	117462.32	данные отсутствуют	данные отсутствуют
327	92271.82	117462.31	данные отсутствуют	данные отсутствуют
328	92272.31	117462.42	данные отсутствуют	данные отсутствуют
329	92274.05	117463.35	данные отсутствуют	данные отсутствуют
330	92275.78	117464.34	данные отсутствуют	данные отсутствуют
331	92278.61	117465.94	данные отсутствуют	данные отсутствуют
332	92278.96	117466.19	данные отсутствуют	данные отсутствуют

Государственный регистратор		ФГИС ЕГРН
полное наименование должности	подпись	инициалы, фамилия

М.П.

Выписка из Единого государственного реестра недвижимости об объекте недвижимости
Сведения о частях земельного участка

Земельный участок			
(вид объекта недвижимости)			
Лист № ___ Раздела 4.2	Всего листов раздела 4.2 : ___	Всего разделов: ___	Всего листов выписки: ___
11.01.2023 № 99/2023/514534023			
Кадастровый номер:		78:31:0001518:23	

Номер точки	Координаты, м		Описание закрепления на местности	Средняя квадратическая погрешность определения координат характерных точек границы части земельного участка, м
	X	Y		
1	2	3	4	5
333	92291.24	117477.14	данные отсутствуют	данные отсутствуют
334	92301.13	117485.97	данные отсутствуют	данные отсутствуют
335	92307.86	117491.97	данные отсутствуют	данные отсутствуют
336	92309.69	117493.68	данные отсутствуют	данные отсутствуют
337	92309.94	117493.97	данные отсутствуют	данные отсутствуют
338	92310.14	117494.31	данные отсутствуют	данные отсутствуют
339	92310.27	117494.69	данные отсутствуют	данные отсутствуют
340	92310.96	117497.67	данные отсутствуют	данные отсутствуют
341	92310.99	117497.82	данные отсутствуют	данные отсутствуют
342	92311.33	117497.61	данные отсутствуют	данные отсутствуют
343	92311.71	117497.47	данные отсутствуют	данные отсутствуют
344	92312.15	117498.71	данные отсутствуют	данные отсутствуют
345	92352.2	117580.93	данные отсутствуют	данные отсутствуют
346	92348.35	117582.1	данные отсутствуют	данные отсутствуют
347	92345.84	117576.1	данные отсутствуют	данные отсутствуют
348	92345.71	117575.7	данные отсутствуют	данные отсутствуют
349	92345.68	117575.29	данные отсутствуют	данные отсутствуют
Государственный регистратор				ФГИС ЕГРН
полное наименование должности			подпись	инициалы, фамилия

М.П.

Выписка из Единого государственного реестра недвижимости об объекте недвижимости
Сведения о частях земельного участка

Земельный участок			
(вид объекта недвижимости)			
Лист № ___ Раздела 4.2	Всего листов раздела 4.2 : ___	Всего разделов: ___	Всего листов выписки: ___
11.01.2023 № 99/2023/514534023			
Кадастровый номер:		78:31:0001518:23	

Номер точки	Координаты, м		Описание закрепления на местности	Средняя квадратическая погрешность определения координат характерных точек границы части земельного участка, м
	X	Y		
1	2	3	4	5
350	92345.76	117571.7	данные отсутствуют	данные отсутствуют
351	92345.79	117569.98	данные отсутствуют	данные отсутствуют
352	92345.09	117567.86	данные отсутствуют	данные отсутствуют
353	92346.96	117567.12	данные отсутствуют	данные отсутствуют
354	92346.31	117565.49	данные отсутствуют	данные отсутствуют
355	92346.83	117565.36	данные отсутствуют	данные отсутствуют
356	92347.37	117565.38	данные отсутствуют	данные отсутствуют
357	92347.88	117565.54	данные отсутствуют	данные отсутствуют
358	92348.34	117565.83	данные отсутствуют	данные отсутствуют
359	92348.69	117566.24	данные отсутствуют	данные отсутствуют
360	92348.93	117566.73	данные отсутствуют	данные отсутствуют
361	92349.7	117569.04	данные отсутствуют	данные отсутствуют
362	92349.79	117569.67	данные отсутствуют	данные отсутствуют
363	92349.79	117570.32	данные отсутствуют	данные отсутствуют
364	92349.76	117571.78	данные отсутствуют	данные отсутствуют
365	92349.69	117574.95	данные отсутствуют	данные отсутствуют
366	92208.26	117502.48	данные отсутствуют	данные отсутствуют
Государственный регистратор				ФГИС ЕГРН
полное наименование должности			подпись	инициалы, фамилия

М.П.

Выписка из Единого государственного реестра недвижимости об объекте недвижимости
Сведения о частях земельного участка

Земельный участок			
(вид объекта недвижимости)			
Лист № <u> </u> Раздела 4.2	Всего листов раздела 4.2 : <u> </u>	Всего разделов: <u> </u>	Всего листов выписки: <u> </u>
11.01.2023 № 99/2023/514534023			
Кадастровый номер:		78:31:0001518:23	

Номер точки	Координаты, м		Описание закрепления на местности	Средняя квадратическая погрешность определения координат характерных точек границы части земельного участка, м
	X	Y		
1	2	3	4	5
367	92208.44	117502.94	данные отсутствуют	данные отсутствуют
368	92208.49	117503.3	данные отсутствуют	данные отсутствуют
369	92208.41	117503.67	данные отсутствуют	данные отсутствуют
370	92208.21	117503.98	данные отсутствуют	данные отсутствуют
371	92207.91	117504.2	данные отсутствуют	данные отсутствуют
372	92206.58	117504.8	данные отсутствуют	данные отсутствуют
373	92206.51	117504.83	данные отсутствуют	данные отсутствуют
374	92206.12	117504.96	данные отсутствуют	данные отсутствуют
375	92257.58	117620.14	данные отсутствуют	данные отсутствуют
376	92255.62	117621.02	данные отсутствуют	данные отсутствуют
377	92254.91	117619	данные отсутствуют	данные отсутствуют
378	92253.13	117613.88	данные отсутствуют	данные отсутствуют
379	92252.83	117613.01	данные отсутствуют	данные отсутствуют
380	92252.46	117611.96	данные отсутствуют	данные отсутствуют
381	92250.37	117612.73	данные отсутствуют	данные отсутствуют
382	92249.98	117612.8	данные отсутствуют	данные отсутствуют
383	92249.59	117612.77	данные отсутствуют	данные отсутствуют
Государственный регистратор				ФГИС ЕГРН
полное наименование должности			подпись	инициалы, фамилия

М.П.

Выписка из Единого государственного реестра недвижимости об объекте недвижимости
Сведения о частях земельного участка

Земельный участок			
(вид объекта недвижимости)			
Лист № ___ Раздела 4.2	Всего листов раздела 4.2 : ___	Всего разделов: ___	Всего листов выписки: ___
11.01.2023 № 99/2023/514534023			
Кадастровый номер:		78:31:0001518:23	

Номер точки	Координаты, м		Описание закрепления на местности	Средняя квадратическая погрешность определения координат характерных точек границы части земельного участка, м
	X	Y		
1	2	3	4	5
384	92249.23	117612.62	данные отсутствуют	данные отсутствуют
385	92248.93	117612.37	данные отсутствуют	данные отсутствуют
386	92248.71	117612.02	данные отсутствуют	данные отсутствуют
387	92245.33	117604.15	данные отсутствуют	данные отсутствуют
388	92251.67	117622.78	данные отсутствуют	данные отсутствуют
389	92249.58	117623.72	данные отсутствуют	данные отсутствуют
390	92240.07	117595.76	данные отсутствуют	данные отсутствуют
391	92238.49	117596.36	данные отсутствуют	данные отсутствуют
392	92237.56	117593.83	данные отсутствуют	данные отсутствуют
393	92241.4	117592.32	данные отсутствуют	данные отсутствуют
394	92241.87	117592.21	данные отсутствуют	данные отсутствуют
395	92242.36	117592.26	данные отсутствуют	данные отсутствуют
396	92242.81	117592.46	данные отсутствуют	данные отсутствуют
397	92243.17	117592.79	данные отсутствуют	данные отсутствуют
398	92243.41	117593.22	данные отсутствуют	данные отсутствуют
399	92244.09	117595.06	данные отсутствуют	данные отсутствуют
400	92245.63	117599.29	данные отсутствуют	данные отсутствуют
Государственный регистратор				ФГИС ЕГРН
полное наименование должности			подпись	инициалы, фамилия

М.П.

Выписка из Единого государственного реестра недвижимости об объекте недвижимости
Сведения о частях земельного участка

Земельный участок			
(вид объекта недвижимости)			
Лист № ___ Раздела 4.2	Всего листов раздела 4.2 : ___	Всего разделов: ___	Всего листов выписки: ___
11.01.2023 № 99/2023/514534023			
Кадастровый номер:		78:31:0001518:23	

Номер точки	Координаты, м		Описание закрепления на местности	Средняя квадратическая погрешность определения координат характерных точек границы части земельного участка, м
	X	Y		
1	2	3	4	5
401	92245.97	117600.2	данные отсутствуют	данные отсутствуют
402	92250.36	117610.45	данные отсутствуют	данные отсутствуют
403	92252.5	117609.67	данные отсутствуют	данные отсутствуют
404	92252.91	117609.6	данные отсутствуют	данные отсутствуют
405	92253.33	117609.67	данные отсутствуют	данные отсутствуют
406	92253.7	117609.85	данные отсутствуют	данные отсутствуют
407	92254.01	117610.15	данные отсутствуют	данные отсутствуют
408	92254.2	117610.47	данные отсутствуют	данные отсутствуют
409	92254.85	117612.31	данные отсутствуют	данные отсутствуют
410	92255.15	117613.17	данные отсутствуют	данные отсутствуют
411	92256.93	117618.29	данные отсутствуют	данные отсутствуют
412	92356.39	117611.51	данные отсутствуют	данные отсутствуют
413	92357.79	117614.83	данные отсутствуют	данные отсутствуют
414	92355.09	117620.88	данные отсутствуют	данные отсутствуют
415	92318.39	117636.43	данные отсутствуют	данные отсутствуют
416	92318.14	117635.85	данные отсутствуют	данные отсутствуют
417	92318.05	117635.48	данные отсутствуют	данные отсутствуют
Государственный регистратор				ФГИС ЕГРН
полное наименование должности			подпись	инициалы, фамилия

М.П.

Выписка из Единого государственного реестра недвижимости об объекте недвижимости
Сведения о частях земельного участка

Земельный участок			
(вид объекта недвижимости)			
Лист № __ Раздела 4.2	Всего листов раздела 4.2 : __	Всего разделов: __	Всего листов выписки: __
11.01.2023 № 99/2023/514534023			
Кадастровый номер:		78:31:0001518:23	

Номер точки	Координаты, м		Описание закрепления на местности	Средняя квадратическая погрешность определения координат характерных точек границы части земельного участка, м
	X	Y		
1	2	3	4	5
418	92318.08	117635.11	данные отсутствуют	данные отсутствуют
419	92318.22	117634.76	данные отсутствуют	данные отсутствуют
420	92318.46	117634.48	данные отсутствуют	данные отсутствуют
421	92318.78	117634.28	данные отсутствуют	данные отсутствуют
422	92323.19	117632.42	данные отсутствуют	данные отсутствуют
423	92353.29	117619.66	данные отсутствуют	данные отсутствуют
424	92356.16	117613.22	данные отсутствуют	данные отсутствуют
425	92356.17	117613.14	данные отсутствуют	данные отсутствуют
426	92356.24	117612.41	данные отсутствуют	данные отсутствуют
427	92356.27	117612.1	данные отсутствуют	данные отсутствуют
428	92356.28	117612.05	данные отсутствуют	данные отсутствуют
429	92356.29	117611.99	данные отсутствуют	данные отсутствуют
430	92309.68	117424.41	данные отсутствуют	данные отсутствуют
431	92316.27	117427.82	данные отсутствуют	данные отсутствуют
432	92317.27	117428.31	данные отсутствуют	данные отсутствуют
433	92317.35	117428.35	данные отсутствуют	данные отсутствуют
434	92322.41	117431.36	данные отсутствуют	данные отсутствуют
Государственный регистратор				ФГИС ЕГРН
полное наименование должности			подпись	инициалы, фамилия

М.П.

Выписка из Единого государственного реестра недвижимости об объекте недвижимости
Сведения о частях земельного участка

Земельный участок			
(вид объекта недвижимости)			
Лист № ___ Раздела 4.2	Всего листов раздела 4.2 : ___	Всего разделов: ___	Всего листов выписки: ___
11.01.2023 № 99/2023/514534023			
Кадастровый номер:		78:31:0001518:23	

Номер точки	Координаты, м		Описание закрепления на местности	Средняя квадратическая погрешность определения координат характерных точек границы части земельного участка, м
	X	Y		
1	2	3	4	5
435	92322.48	117431.41	данные отсутствуют	данные отсутствуют
436	92323.41	117432.08	данные отсутствуют	данные отсутствуют
437	92323.48	117432.13	данные отсутствуют	данные отсутствуют
438	92323.74	117432.48	данные отсутствуют	данные отсутствуют
439	92333.9	117455.21	данные отсутствуют	данные отсутствуют
440	92335.78	117459.1	данные отсутствуют	данные отсутствуют
441	92338.5	117465.72	данные отсутствуют	данные отсутствуют
442	92338.65	117465.72	данные отсутствуют	данные отсутствуют
443	92338.93	117465.81	данные отсутствуют	данные отсутствуют
444	92339.18	117465.99	данные отсутствуют	данные отсутствуют
445	92339.37	117466.24	данные отсутствуют	данные отсутствуют
446	92339.72	117467.15	данные отсутствуют	данные отсутствуют
447	92340.26	117468.47	данные отсутствуют	данные отсутствуют
448	92340.41	117468.83	данные отсутствуют	данные отсутствуют
449	92342.03	117468.24	данные отсутствуют	данные отсутствуют
450	92344.94	117467.11	данные отсутствуют	данные отсутствуют
451	92344.35	117465.93	данные отсутствуют	данные отсутствуют
Государственный регистратор				ФГИС ЕГРН
полное наименование должности			подпись	инициалы, фамилия

М.П.

Выписка из Единого государственного реестра недвижимости об объекте недвижимости
Сведения о частях земельного участка

Земельный участок			
(вид объекта недвижимости)			
Лист № __ Раздела 4.2	Всего листов раздела 4.2 : __	Всего разделов: __	Всего листов выписки: __
11.01.2023 № 99/2023/514534023			
Кадастровый номер:		78:31:0001518:23	

Номер точки	Координаты, м		Описание закрепления на местности	Средняя квадратическая погрешность определения координат характерных точек границы части земельного участка, м
	X	Y		
1	2	3	4	5
452	92343.31	117464.27	данные отсутствуют	данные отсутствуют
453	92337.15	117453.39	данные отсутствуют	данные отсутствуют
454	92324.79	117432.3	данные отсутствуют	данные отсутствуют
455	92322.73	117429.34	данные отсутствуют	данные отсутствуют
456	92322.28	117428.55	данные отсутствуют	данные отсутствуют
457	92321.97	117427.69	данные отсутствуют	данные отсутствуют
458	92321.8	117426.8	данные отсутствуют	данные отсутствуют
459	92321.8	117425.9	данные отсутствуют	данные отсутствуют
460	92321.86	117425.21	данные отсутствуют	данные отсутствуют
461	92324.25	117425.63	данные отсутствуют	данные отсутствуют
462	92324.22	117426.07	данные отсутствуют	данные отсутствуют
463	92324.24	117426.74	данные отсутствуют	данные отсутствуют
464	92324.41	117427.38	данные отсутствуют	данные отсутствуют
465	92324.73	117427.98	данные отсутствуют	данные отсутствуют
466	92326.84	117431.01	данные отсутствуют	данные отсутствуют
467	92340.01	117453.05	данные отсутствуют	данные отсутствуют
468	92341.76	117455.91	данные отсутствуют	данные отсутствуют
Государственный регистратор				ФГИС ЕГРН
полное наименование должности			подпись	инициалы, фамилия

М.П.

Выписка из Единого государственного реестра недвижимости об объекте недвижимости
Сведения о частях земельного участка

Земельный участок			
(вид объекта недвижимости)			
Лист № ___ Раздела 4.2	Всего листов раздела 4.2 : ___	Всего разделов: ___	Всего листов выписки: ___
11.01.2023 № 99/2023/514534023			
Кадастровый номер:		78:31:0001518:23	

Номер точки	Координаты, м		Описание закрепления на местности	Средняя квадратическая погрешность определения координат характерных точек границы части земельного участка, м
	X	Y		
1	2	3	4	5
469	92341.79	117455.97	данные отсутствуют	данные отсутствуют
470	92345.42	117463.06	данные отсутствуют	данные отсутствуют
471	92347.33	117466.17	данные отсутствуют	данные отсутствуют
472	92347.35	117466.17	данные отсутствуют	данные отсутствуют
473	92347.72	117466.09	данные отсутствуют	данные отсутствуют
474	92348.11	117466.11	данные отсутствуют	данные отсутствуют
475	92348.47	117466.23	данные отсутствуют	данные отсутствуют
476	92348.79	117466.45	данные отсутствуют	данные отсутствуют
477	92349.05	117466.75	данные отсутствуют	данные отсутствуют
478	92354.07	117474.56	данные отсутствуют	данные отсутствуют
479	92354.08	117474.59	данные отсутствуют	данные отсутствуют
480	92356.55	117478.69	данные отсутствуют	данные отсутствуют
481	92356.6	117478.76	данные отсутствуют	данные отсутствуют
482	92356.68	117479.01	данные отсутствуют	данные отсутствуют
483	92356.7	117479.19	данные отсутствуют	данные отсутствуют
484	92357	117479.68	данные отсутствуют	данные отсутствуют
485	92361.62	117488.06	данные отсутствуют	данные отсутствуют
Государственный регистратор				ФГИС ЕГРН
полное наименование должности			подпись	инициалы, фамилия

М.П.

Выписка из Единого государственного реестра недвижимости об объекте недвижимости
Сведения о частях земельного участка

Земельный участок			
(вид объекта недвижимости)			
Лист № ___ Раздела 4.2	Всего листов раздела 4.2 : ___	Всего разделов: ___	Всего листов выписки: ___
11.01.2023 № 99/2023/514534023			
Кадастровый номер:		78:31:0001518:23	

Номер точки	Координаты, м		Описание закрепления на местности	Средняя квадратическая погрешность определения координат характерных точек границы части земельного участка, м
	X	Y		
1	2	3	4	5
486	92378.23	117514.02	данные отсутствуют	данные отсутствуют
487	92393.09	117536.74	данные отсутствуют	данные отсутствуют
488	92393.11	117536.78	данные отсутствуют	данные отсутствуют
489	92393.33	117537.14	данные отсутствуют	данные отсутствуют
490	92395.27	117540.27	данные отсутствуют	данные отсутствуют
491	92401.29	117549.6	данные отсутствуют	данные отсутствуют
492	92401.3	117549.61	данные отсутствуют	данные отсутствуют
493	92401.49	117549.91	данные отсутствуют	данные отсутствуют
494	92401.52	117549.96	данные отсутствуют	данные отсутствуют
495	92408.94	117563.2	данные отсутствуют	данные отсутствуют
496	92410.77	117565.94	данные отсутствуют	данные отсутствуют
497	92410.93	117566.27	данные отсутствуют	данные отсутствуют
498	92410.98	117566.65	данные отсутствуют	данные отсутствуют
499	92410.92	117567.02	данные отсутствуют	данные отсутствуют
500	92410.58	117567.57	данные отсутствуют	данные отсутствуют
501	92408.98	117569.5	данные отсутствуют	данные отсутствуют
502	92404.26	117572.19	данные отсутствуют	данные отсутствуют
Государственный регистратор				ФГИС ЕГРН
полное наименование должности			подпись	инициалы, фамилия

М.П.

Выписка из Единого государственного реестра недвижимости об объекте недвижимости
Сведения о частях земельного участка

Земельный участок			
(вид объекта недвижимости)			
Лист № ___ Раздела 4.2	Всего листов раздела 4.2 : ___	Всего разделов: ___	Всего листов выписки: ___
11.01.2023 № 99/2023/514534023			
Кадастровый номер:		78:31:0001518:23	

Номер точки	Координаты, м		Описание закрепления на местности	Средняя квадратическая погрешность определения координат характерных точек границы части земельного участка, м
	X	Y		
1	2	3	4	5
503	92404.31	117571.89	данные отсутствуют	данные отсутствуют
504	92404.45	117571.62	данные отсутствуют	данные отсутствуют
505	92405.26	117570.63	данные отсутствуют	данные отсутствуют
506	92405.96	117569.79	данные отсутствуют	данные отсутствуют
507	92399.91	117559.48	данные отсутствуют	данные отсутствуют
508	92374.89	117517.29	данные отсутствуют	данные отсутствуют
509	92350.02	117475.38	данные отсутствуют	данные отсутствуют
510	92346.01	117469.14	данные отсутствуют	данные отсутствуют
511	92342.85	117470.37	данные отсутствуют	данные отсутствуют
512	92342.83	117470.38	данные отсутствуют	данные отсутствуют
513	92340.49	117471.23	данные отсутствуют	данные отсутствуют
514	92340.03	117471.32	данные отсутствуют	данные отсутствуют
515	92339.56	117471.26	данные отсутствуют	данные отсутствуют
516	92339.14	117471.07	данные отсутствуют	данные отсутствуют
517	92338.8	117470.76	данные отсутствуют	данные отсутствуют
518	92338.75	117470.69	данные отсутствуют	данные отсутствуют
519	92338.59	117470.39	данные отсутствуют	данные отсутствуют

Государственный регистратор		ФГИС ЕГРН
полное наименование должности	подпись	инициалы, фамилия

М.П.

Сведения о частях земельного участка

Земельный участок			
(вид объекта недвижимости)			
Лист № ___ Раздела 4.2	Всего листов раздела 4.2 : ___	Всего разделов: ___	Всего листов выписки: ___
11.01.2023 № 99/2023/514534023			
Кадастровый номер:		78:31:0001518:23	

Номер точки	Координаты, м		Описание закрепления на местности	Средняя квадратическая погрешность определения координат характерных точек границы части земельного участка, м
	X	Y		
1	2	3	4	5
520	92338.2	117469.45	данные отсутствуют	данные отсутствуют
521	92337.42	117468.29	данные отсутствуют	данные отсутствуют
522	92337.33	117468.12	данные отсутствуют	данные отсутствуют
523	92336.66	117466.86	данные отсутствуют	данные отсутствуют
524	92333.85	117460.03	данные отсутствуют	данные отсутствуют
525	92331.96	117456.12	данные отсутствуют	данные отсутствуют
526	92331.95	117456.1	данные отсутствуют	данные отсутствуют
527	92321.91	117433.64	данные отсутствуют	данные отсутствуют
528	92321.27	117433.18	данные отсутствуют	данные отсутствуют
529	92316.3	117430.21	данные отсутствуют	данные отсутствуют
530	92315.32	117429.74	данные отсутствуют	данные отсутствуют
531	92307.14	117425.5	данные отсутствуют	данные отсутствуют
532	92303.95	117426.99	данные отсутствуют	данные отсутствуют
533	92300.96	117428.04	данные отсутствуют	данные отсутствуют
534	92300.6	117428.04	данные отсутствуют	данные отсутствуют
535	92299.33	117427.93	данные отсутствуют	данные отсутствуют
536	92407.67	117567.74	данные отсутствуют	данные отсутствуют
Государственный регистратор				ФГИС ЕГРН
полное наименование должности			подпись	инициалы, фамилия

М.П.

Выписка из Единого государственного реестра недвижимости об объекте недвижимости
Сведения о частях земельного участка

Земельный участок			
<small>(вид объекта недвижимости)</small>			
Лист № <u> </u> Раздела 4.2	Всего листов раздела 4.2 : <u> </u>	Всего разделов: <u> </u>	Всего листов выписки: <u> </u>
11.01.2023 № 99/2023/514534023			
Кадастровый номер:		78:31:0001518:23	

Номер точки	Координаты, м		Описание закрепления на местности	Средняя квадратическая погрешность определения координат характерных точек границы части земельного участка, м
	X	Y		
1	2	3	4	5
537	92408.62	117566.58	данные отсутствуют	данные отсутствуют
538	92407.09	117564.28	данные отсутствуют	данные отсутствуют
539	92399.67	117551.03	данные отсутствуют	данные отсутствуют
540	92399.49	117550.76	данные отсутствуют	данные отсутствуют
541	92393.47	117541.43	данные отсутствуют	данные отсутствуют
542	92391.5	117538.26	данные отсутствуют	данные отсутствуют
543	92391.49	117538.24	данные отсутствуют	данные отсутствуют
544	92391.29	117537.89	данные отсутствуют	данные отсутствуют
545	92377.49	117516.8	данные отсутствуют	данные отсутствуют
546	92402.01	117558.22	данные отсутствуют	данные отсутствуют
547	92287.09	117432.1	данные отсутствуют	данные отсутствуют
548	92297.6	117428.52	данные отсутствуют	данные отсутствуют
549	92293.64	117430.64	данные отсутствуют	данные отсутствуют
550	92293.31	117430.77	данные отсутствуют	данные отсутствуют
551	92292.99	117430.82	данные отсутствуют	данные отсутствуют
552	92292.21	117431.23	данные отсутствуют	данные отсутствуют
553	92292.03	117431.3	данные отсутствуют	данные отсутствуют

Государственный регистратор		ФГИС ЕГРН
полное наименование должности	подпись	инициалы, фамилия

М.П.

Выписка из Единого государственного реестра недвижимости об объекте недвижимости
Сведения о частях земельного участка

Земельный участок			
(вид объекта недвижимости)			
Лист № ___ Раздела 4.2	Всего листов раздела 4.2 : ___	Всего разделов: ___	Всего листов выписки: ___
11.01.2023 № 99/2023/514534023			
Кадастровый номер:		78:31:0001518:23	

Номер точки	Координаты, м		Описание закрепления на местности	Средняя квадратическая погрешность определения координат характерных точек границы части земельного участка, м
	X	Y		
1	2	3	4	5
554	92288.48	117432.39	данные отсутствуют	данные отсутствуют
555	92288.01	117432.45	данные отсутствуют	данные отсутствуют
556	92287.55	117432.36	данные отсутствуют	данные отсутствуют
557	92287.14	117432.15	данные отсутствуют	данные отсутствуют
558	92238.55	117454.58	данные отсутствуют	данные отсутствуют
559	92246.55	117475.67	данные отсутствуют	данные отсутствуют
560	92241.72	117477.39	данные отсутствуют	данные отсутствуют
561	92230.85	117481.77	данные отсутствуют	данные отсутствуют
562	92222.38	117485.1	данные отсутствуют	данные отсутствуют
563	92215.9	117487.52	данные отсутствуют	данные отсутствуют
564	92208.15	117490.28	данные отсутствуют	данные отсутствуют
564	92208.15	117490.28	данные отсутствуют	данные отсутствуют
565	92206.27	117490.95	данные отсутствуют	данные отсутствуют
565	92206.27	117490.95	данные отсутствуют	данные отсутствуют
566	92202.35	117492.43	данные отсутствуют	данные отсутствуют
567	92202.09	117491.53	данные отсутствуют	данные отсутствуют
568	92280.85	117605.59	данные отсутствуют	данные отсутствуют
Государственный регистратор				ФГИС ЕГРН
полное наименование должности			подпись	инициалы, фамилия

М.П.

Выписка из Единого государственного реестра недвижимости об объекте недвижимости
Сведения о частях земельного участка

Земельный участок			
(вид объекта недвижимости)			
Лист № ___ Раздела 4.2	Всего листов раздела 4.2 : ___	Всего разделов: ___	Всего листов выписки: ___
11.01.2023 № 99/2023/514534023			
Кадастровый номер:		78:31:0001518:23	

Номер точки	Координаты, м		Описание закрепления на местности	Средняя квадратическая погрешность определения координат характерных точек границы части земельного участка, м
	X	Y		
1	2	3	4	5
569	92303.1	117581.07	данные отсутствуют	данные отсутствуют
570	92212.05	117501.06	данные отсутствуют	данные отсутствуют
571	92250.29	117445.46	данные отсутствуют	данные отсутствуют
571	92250.29	117445.46	данные отсутствуют	данные отсутствуют
572	92250.39	117445.94	данные отсутствуют	данные отсутствуют
572	92250.39	117445.94	данные отсутствуют	данные отсутствуют
573	92250.07	117447.2	данные отсутствуют	данные отсутствуют
573	92250.07	117447.2	данные отсутствуют	данные отсутствуют
574	92249.62	117447.68	данные отсутствуют	данные отсутствуют
574	92249.62	117447.68	данные отсутствуют	данные отсутствуют
575	92249.2	117447.94	данные отсутствуют	данные отсутствуют
575	92249.2	117447.94	данные отсутствуют	данные отсутствуют
576	92246.92	117448.81	данные отсутствуют	данные отсутствуют
576	92246.92	117448.81	данные отсутствуют	данные отсутствуют
577	92246.46	117448.85	данные отсутствуют	данные отсутствуют
577	92246.46	117448.85	данные отсутствуют	данные отсутствуют
578	92245.82	117448.84	данные отсутствуют	данные отсутствуют

Государственный регистратор		ФГИС ЕГРН
полное наименование должности	подпись	инициалы, фамилия

М.П.

Выписка из Единого государственного реестра недвижимости об объекте недвижимости
Сведения о частях земельного участка

Земельный участок			
(вид объекта недвижимости)			
Лист № ___ Раздела 4.2	Всего листов раздела 4.2 : ___	Всего разделов: ___	Всего листов выписки: ___
11.01.2023 № 99/2023/514534023			
Кадастровый номер:		78:31:0001518:23	

Номер точки	Координаты, м		Описание закрепления на местности	Средняя квадратическая погрешность определения координат характерных точек границы части земельного участка, м
	X	Y		
1	2	3	4	5
578	92245.82	117448.84	данные отсутствуют	данные отсутствуют
579	92241.34	117449.97	данные отсутствуют	данные отсутствуют
579	92241.34	117449.97	данные отсутствуют	данные отсутствуют
580	92235.97	117451.79	данные отсутствуют	данные отсутствуют
580	92235.97	117451.79	данные отсутствуют	данные отсутствуют
581	92234.02	117452.18	данные отсутствуют	данные отсутствуют
581	92234.02	117452.18	данные отсутствуют	данные отсутствуют
582	92233.43	117452.39	данные отсутствуют	данные отсутствуют
582	92233.43	117452.39	данные отсутствуют	данные отсутствуют
583	92232.01	117448.65	данные отсутствуют	данные отсутствуют
583	92232.01	117448.65	данные отсутствуют	данные отсутствуют
584	92232.62	117448.43	данные отсутствуют	данные отсутствуют
584	92232.62	117448.43	данные отсутствуют	данные отсутствуют
585	92234.76	117447.64	данные отсутствуют	данные отсутствуют
585	92234.76	117447.64	данные отсутствуют	данные отсутствуют
586	92235.25	117447.6	данные отсутствуют	данные отсутствуют
586	92235.25	117447.6	данные отсутствуют	данные отсутствуют
Государственный регистратор				ФГИС ЕГРН
полное наименование должности			подпись	инициалы, фамилия

М.П.

Выписка из Единого государственного реестра недвижимости об объекте недвижимости
Сведения о частях земельного участка

Земельный участок			
(вид объекта недвижимости)			
Лист № ___ Раздела 4.2	Всего листов раздела 4.2 : ___	Всего разделов: ___	Всего листов выписки: ___
11.01.2023 № 99/2023/514534023			
Кадастровый номер:		78:31:0001518:23	

Номер точки	Координаты, м		Описание закрепления на местности	Средняя квадратическая погрешность определения координат характерных точек границы части земельного участка, м
	X	Y		
1	2	3	4	5
587	92235.93	117447.72	данные отсутствуют	данные отсутствуют
587	92235.93	117447.72	данные отсутствуют	данные отсутствуют
588	92239.93	117446.23	данные отсутствуют	данные отсутствуют
588	92239.93	117446.23	данные отсутствуют	данные отсутствуют
589	92243.52	117444.83	данные отсутствуют	данные отсутствуют
589	92243.52	117444.83	данные отсутствуют	данные отсутствуют
590	92244.67	117444.37	данные отсутствуют	данные отсутствуют
590	92244.67	117444.37	данные отсутствуют	данные отсутствуют
591	92243.56	117441.14	данные отсутствуют	данные отсутствуют
591	92243.56	117441.14	данные отсутствуют	данные отсутствуют
592	92208.04	117486.22	данные отсутствуют	данные отсутствуют
592	92208.04	117486.22	данные отсутствуют	данные отсутствуют
593	92210.31	117486.4	данные отсутствуют	данные отсутствуют
593	92210.31	117486.4	данные отсутствуют	данные отсутствуют
594	92212.95	117487.39	данные отсутствуют	данные отсутствуют
594	92212.95	117487.39	данные отсутствуют	данные отсутствуют
595	92215.21	117489.08	данные отсутствуют	данные отсутствуют
Государственный регистратор				ФГИС ЕГРН
полное наименование должности			подпись	инициалы, фамилия

М.П.

Выписка из Единого государственного реестра недвижимости об объекте недвижимости
Сведения о частях земельного участка

Земельный участок			
(вид объекта недвижимости)			
Лист № ___ Раздела 4.2	Всего листов раздела 4.2 : ___	Всего разделов: ___	Всего листов выписки: ___
11.01.2023 № 99/2023/514534023			
Кадастровый номер:		78:31:0001518:23	

Номер точки	Координаты, м		Описание закрепления на местности	Средняя квадратическая погрешность определения координат характерных точек границы части земельного участка, м
	X	Y		
1	2	3	4	5
595	92215.21	117489.08	данные отсутствуют	данные отсутствуют
596	92216.91	117491.33	данные отсутствуют	данные отсутствуют
596	92216.91	117491.33	данные отсутствуют	данные отсутствуют
597	92217.55	117492.75	данные отсутствуют	данные отсутствуют
597	92217.55	117492.75	данные отсутствуют	данные отсутствуют
598	92219.58	117498.35	данные отсутствуют	данные отсутствуют
598	92219.58	117498.35	данные отсутствуют	данные отсутствуют
599	92220.16	117501.11	данные отсутствуют	данные отсутствуют
599	92220.16	117501.11	данные отсутствуют	данные отсутствуют
600	92219.94	117503.93	данные отсутствуют	данные отсутствуют
600	92219.94	117503.93	данные отсутствуют	данные отсутствуют
601	92218.95	117506.57	данные отсутствуют	данные отсутствуют
601	92218.95	117506.57	данные отсутствуют	данные отсутствуют
602	92217.26	117508.83	данные отсутствуют	данные отсутствуют
602	92217.26	117508.83	данные отсутствуют	данные отсутствуют
603	92215	117510.52	данные отсутствуют	данные отсутствуют
603	92215	117510.52	данные отсутствуют	данные отсутствуют
Государственный регистратор				ФГИС ЕГРН
полное наименование должности			подпись	инициалы, фамилия

М.П.

Выписка из Единого государственного реестра недвижимости об объекте недвижимости
Сведения о частях земельного участка

Земельный участок			
(вид объекта недвижимости)			
Лист № ___ Раздела 4.2	Всего листов раздела 4.2 : ___	Всего разделов: ___	Всего листов выписки: ___
11.01.2023 № 99/2023/514534023			
Кадастровый номер:		78:31:0001518:23	

Номер точки	Координаты, м		Описание закрепления на местности	Средняя квадратическая погрешность определения координат характерных точек границы части земельного участка, м
	X	Y		
1	2	3	4	5
604	92213.68	117511.13	данные отсутствуют	данные отсутствуют
604	92213.68	117511.13	данные отсутствуют	данные отсутствуют
605	92209.1	117512.84	данные отсутствуют	данные отсутствуют
605	92209.1	117512.84	данные отсутствуют	данные отсутствуют
606	92208.9	117512.88	данные отсутствуют	данные отсутствуют
606	92208.9	117512.88	данные отсутствуют	данные отсутствуют
607	92238.68	117595.69	данные отсутствуют	данные отсутствуют
607	92238.68	117595.69	данные отсутствуют	данные отсутствуют
607	92238.68	117595.69	данные отсутствуют	данные отсутствуют
607	92238.68	117595.69	данные отсутствуют	данные отсутствуют
608	92249.26	117623.86	данные отсутствуют	данные отсутствуют
608	92249.26	117623.86	данные отсутствуют	данные отсутствуют
608	92249.26	117623.86	данные отсутствуют	данные отсутствуют
608	92249.26	117623.86	данные отсутствуют	данные отсутствуют
609	92207.12	117502.9	данные отсутствуют	данные отсутствуют
609	92207.12	117502.9	данные отсутствуют	данные отсутствуют
609	92207.12	117502.9	данные отсутствуют	данные отсутствуют

Государственный регистратор		ФГИС ЕГРН
полное наименование должности	подпись	инициалы, фамилия

М.П.

Сведения о частях земельного участка

Земельный участок			
(вид объекта недвижимости)			
Лист № __ Раздела 4.2	Всего листов раздела 4.2 : __	Всего разделов: __	Всего листов выписки: __
11.01.2023 № 99/2023/514534023			
Кадастровый номер:		78:31:0001518:23	

Номер точки	Координаты, м		Описание закрепления на местности	Средняя квадратическая погрешность определения координат характерных точек границы части земельного участка, м
	X	Y		
1	2	3	4	5
609	92207.12	117502.9	данные отсутствуют	данные отсутствуют
610	92205.19	117497.23	данные отсутствуют	данные отсутствуют
610	92205.19	117497.23	данные отсутствуют	данные отсутствуют
610	92205.19	117497.23	данные отсутствуют	данные отсутствуют
610	92205.19	117497.23	данные отсутствуют	данные отсутствуют
611	92202.15	117488.3	данные отсутствуют	данные отсутствуют
611	92202.15	117488.3	данные отсутствуют	данные отсутствуют
611	92202.15	117488.3	данные отсутствуют	данные отсутствуют
611	92202.15	117488.3	данные отсутствуют	данные отсутствуют
612	92341.03	117452.18	данные отсутствуют	данные отсутствуют
612	92341.03	117452.18	данные отсутствуют	данные отсутствуют
613	92331.72	117453.18	данные отсутствуют	данные отсутствуют
613	92331.72	117453.18	данные отсутствуют	данные отсутствуют
614	92322.18	117455.13	данные отсутствуют	данные отсутствуют
614	92322.18	117455.13	данные отсутствуют	данные отсутствуют
615	92311.66	117455.26	данные отсутствуют	данные отсутствуют
615	92311.66	117455.26	данные отсутствуют	данные отсутствуют
Государственный регистратор				ФГИС ЕГРН
полное наименование должности			подпись	инициалы, фамилия

М.П.

Выписка из Единого государственного реестра недвижимости об объекте недвижимости
Сведения о частях земельного участка

Земельный участок			
(вид объекта недвижимости)			
Лист № __ Раздела 4.2	Всего листов раздела 4.2 : __	Всего разделов: __	Всего листов выписки: __
11.01.2023 № 99/2023/514534023			
Кадастровый номер:		78:31:0001518:23	

Номер точки	Координаты, м		Описание закрепления на местности	Средняя квадратическая погрешность определения координат характерных точек границы части земельного участка, м
	X	Y		
1	2	3	4	5
616	92288.72	117463.38	данные отсутствуют	данные отсутствуют
616	92288.72	117463.38	данные отсутствуют	данные отсутствуют
617	92266.54	117470.79	данные отсутствуют	данные отсутствуют
617	92266.54	117470.79	данные отсутствуют	данные отсутствуют
618	92202.39	117494.36	данные отсутствуют	данные отсутствуют
618	92202.39	117494.36	данные отсутствуют	данные отсутствуют

Государственный регистратор		ФГИС ЕГРН
полное наименование должности	подпись	инициалы, фамилия

М.П.

Выписка из Единого государственного реестра недвижимости об объекте недвижимости
Сведения о частях земельного участка

Земельный участок					
(вид объекта недвижимости)					
Лист № ___ Раздела 4.2		Всего листов раздела 4.2 : ___		Всего разделов: ___	Всего листов выписки: ___
11.01.2023 № 99/2023/514534023					
Кадастровый номер:			78:31:0001518:23		
Сведения о характерных точках границы части (частей) земельного участка					
Учетный номер части: 54					
Система координат: МСК-05					
Зона №					
Номер точки	Координаты, м		Описание закрепления на местности	Средняя квадратическая погрешность определения координат характерных точек границы части земельного участка, м	
	X	Y			
1	2	3	4	5	
1	92312.33	117423.51	данные отсутствуют	данные отсутствуют	
1	92312.33	117423.51	данные отсутствуют	данные отсутствуют	
1	92312.33	117423.51	данные отсутствуют	данные отсутствуют	
1	92312.33	117423.51	данные отсутствуют	данные отсутствуют	
1	92312.33	117423.51	данные отсутствуют	данные отсутствуют	
1	92312.33	117423.51	данные отсутствуют	данные отсутствуют	
2	92324.53	117425.68	данные отсутствуют	данные отсутствуют	
2	92324.53	117425.68	данные отсутствуют	данные отсутствуют	
2	92324.53	117425.68	данные отсутствуют	данные отсутствуют	
2	92324.53	117425.68	данные отсутствуют	данные отсутствуют	
2	92324.53	117425.68	данные отсутствуют	данные отсутствуют	
3	92412.76	117567.35	данные отсутствуют	данные отсутствуют	
4	92400.21	117574.49	данные отсутствуют	данные отсутствуют	
5	92396.73	117570.14	данные отсутствуют	данные отсутствуют	
6	92385.53	117572.7	данные отсутствуют	данные отсутствуют	
7	92362.28	117578.01	данные отсутствуют	данные отсутствуют	
Государственный регистратор			ФГИС ЕГРН		
полное наименование должности			подпись		
			инициалы, фамилия		

М.П.

Выписка из Единого государственного реестра недвижимости об объекте недвижимости
Сведения о частях земельного участка

Земельный участок			
(вид объекта недвижимости)			
Лист № ___ Раздела 4.2	Всего листов раздела 4.2 : ___	Всего разделов: ___	Всего листов выписки: ___
11.01.2023 № 99/2023/514534023			
Кадастровый номер:		78:31:0001518:23	

Номер точки	Координаты, м		Описание закрепления на местности	Средняя квадратическая погрешность определения координат характерных точек границы части земельного участка, м
	X	Y		
1	2	3	4	5
8	92355.5	117581	данные отсутствуют	данные отсутствуют
9	92355.08	117580.06	данные отсутствуют	данные отсутствуют
10	92344.51	117583.27	данные отсутствуют	данные отсутствуют
11	92359.54	117619	данные отсутствуют	данные отсутствуют
12	92310.61	117639.73	данные отсутствуют	данные отсутствуют
12	92310.61	117639.73	данные отсутствуют	данные отсутствуют
13	92297.16	117602.47	данные отсутствуют	данные отсутствуют
13	92297.16	117602.47	данные отсутствуют	данные отсутствуют
14	92248.92	117624.01	данные отсутствуют	данные отсутствуют
14	92248.92	117624.01	данные отсутствуют	данные отсутствуют
14	92248.92	117624.01	данные отсутствуют	данные отсутствуют
14	92248.92	117624.01	данные отсутствуют	данные отсутствуют
14	92248.92	117624.01	данные отсутствуют	данные отсутствуют
14	92248.92	117624.01	данные отсутствуют	данные отсутствуют
14	92248.92	117624.01	данные отсутствуют	данные отсутствуют
15	92246.46	117618.2	данные отсутствуют	данные отсутствуют
15	92246.46	117618.2	данные отсутствуют	данные отсутствуют

Государственный регистратор		ФГИС ЕГРН
полное наименование должности	подпись	инициалы, фамилия

М.П.

Выписка из Единого государственного реестра недвижимости об объекте недвижимости
Сведения о частях земельного участка

Земельный участок			
(вид объекта недвижимости)			
Лист № ___ Раздела 4.2	Всего листов раздела 4.2 : ___	Всего разделов: ___	Всего листов выписки: ___
11.01.2023 № 99/2023/514534023			
Кадастровый номер:		78:31:0001518:23	

Номер точки	Координаты, м		Описание закрепления на местности	Средняя квадратическая погрешность определения координат характерных точек границы части земельного участка, м
	X	Y		
1	2	3	4	5
15	92246.46	117618.2	данные отсутствуют	данные отсутствуют
15	92246.46	117618.2	данные отсутствуют	данные отсутствуют
15	92246.46	117618.2	данные отсутствуют	данные отсутствуют
15	92246.46	117618.2	данные отсутствуют	данные отсутствуют
15	92246.46	117618.2	данные отсутствуют	данные отсутствуют
16	92237.4	117593.38	данные отсутствуют	данные отсутствуют
16	92237.4	117593.38	данные отсутствуют	данные отсутствуют
16	92237.4	117593.38	данные отсутствуют	данные отсутствуют
16	92237.4	117593.38	данные отсутствуют	данные отсутствуют
16	92237.4	117593.38	данные отсутствуют	данные отсутствуют
16	92237.4	117593.38	данные отсутствуют	данные отсутствуют
16	92237.4	117593.38	данные отсутствуют	данные отсутствуют
16	92237.4	117593.38	данные отсутствуют	данные отсутствуют
16	92237.4	117593.38	данные отсутствуют	данные отсутствуют
17	92231.67	117577.33	данные отсутствуют	данные отсутствуют
17	92231.67	117577.33	данные отсутствуют	данные отсутствуют
17	92231.67	117577.33	данные отсутствуют	данные отсутствуют
17	92231.67	117577.33	данные отсутствуют	данные отсутствуют
17	92231.67	117577.33	данные отсутствуют	данные отсутствуют

Государственный регистратор		ФГИС ЕГРН
полное наименование должности	подпись	инициалы, фамилия

М.П.

Выписка из Единого государственного реестра недвижимости об объекте недвижимости
Сведения о частях земельного участка

Земельный участок			
(вид объекта недвижимости)			
Лист № ___ Раздела 4.2	Всего листов раздела 4.2 : ___	Всего разделов: ___	Всего листов выписки: ___
11.01.2023 № 99/2023/514534023			
Кадастровый номер:		78:31:0001518:23	

Номер точки	Координаты, м		Описание закрепления на местности	Средняя квадратическая погрешность определения координат характерных точек границы части земельного участка, м
	X	Y		
1	2	3	4	5
17	92231.67	117577.33	данные отсутствуют	данные отсутствуют
18	92229.87	117571.77	данные отсутствуют	данные отсутствуют
18	92229.87	117571.77	данные отсутствуют	данные отсутствуют
18	92229.87	117571.77	данные отсутствуют	данные отсутствуют
18	92229.87	117571.77	данные отсутствуют	данные отсутствуют
18	92229.87	117571.77	данные отсутствуют	данные отсутствуют
18	92229.87	117571.77	данные отсутствуют	данные отсутствуют
18	92229.87	117571.77	данные отсутствуют	данные отсутствуют
19	92216.77	117535.12	данные отсутствуют	данные отсутствуют
19	92216.77	117535.12	данные отсутствуют	данные отсутствуют
19	92216.77	117535.12	данные отсутствуют	данные отсутствуют
19	92216.77	117535.12	данные отсутствуют	данные отсутствуют
19	92216.77	117535.12	данные отсутствуют	данные отсутствуют
19	92216.77	117535.12	данные отсутствуют	данные отсутствуют
19	92216.77	117535.12	данные отсутствуют	данные отсутствуют
20	92216.57	117534.46	данные отсутствуют	данные отсутствуют
20	92216.57	117534.46	данные отсутствуют	данные отсутствуют
20	92216.57	117534.46	данные отсутствуют	данные отсутствуют
20	92216.57	117534.46	данные отсутствуют	данные отсутствуют

Государственный регистратор		ФГИС ЕГРН
полное наименование должности	подпись	инициалы, фамилия

М.П.

Выписка из Единого государственного реестра недвижимости об объекте недвижимости
Сведения о частях земельного участка

Земельный участок			
(вид объекта недвижимости)			
Лист № ___ Раздела 4.2	Всего листов раздела 4.2 : ___	Всего разделов: ___	Всего листов выписки: ___
11.01.2023 № 99/2023/514534023			
Кадастровый номер:		78:31:0001518:23	

Номер точки	Координаты, м		Описание закрепления на местности	Средняя квадратическая погрешность определения координат характерных точек границы части земельного участка, м
	X	Y		
1	2	3	4	5
20	92216.57	117534.46	данные отсутствуют	данные отсутствуют
20	92216.57	117534.46	данные отсутствуют	данные отсутствуют
21	92216.34	117534.54	данные отсутствуют	данные отсутствуют
21	92216.34	117534.54	данные отсутствуют	данные отсутствуют
21	92216.34	117534.54	данные отсутствуют	данные отсутствуют
21	92216.34	117534.54	данные отсутствуют	данные отсутствуют
21	92216.34	117534.54	данные отсутствуют	данные отсутствуют
21	92216.34	117534.54	данные отсутствуют	данные отсутствуют
21	92216.34	117534.54	данные отсутствуют	данные отсутствуют
21	92216.34	117534.54	данные отсутствуют	данные отсутствуют
22	92216.08	117533.69	данные отсутствуют	данные отсутствуют
22	92216.08	117533.69	данные отсутствуют	данные отсутствуют
22	92216.08	117533.69	данные отсутствуют	данные отсутствуют
22	92216.08	117533.69	данные отсутствуют	данные отсутствуют
22	92216.08	117533.69	данные отсутствуют	данные отсутствуют
22	92216.08	117533.69	данные отсутствуют	данные отсутствуют
22	92216.08	117533.69	данные отсутствуют	данные отсутствуют
22	92216.08	117533.69	данные отсутствуют	данные отсутствуют
23	92214.75	117530.27	данные отсутствуют	данные отсутствуют

Государственный регистратор		ФГИС ЕГРН
полное наименование должности	подпись	инициалы, фамилия

М.П.

Выписка из Единого государственного реестра недвижимости об объекте недвижимости
Сведения о частях земельного участка

Земельный участок			
(вид объекта недвижимости)			
Лист № __ Раздела 4.2	Всего листов раздела 4.2 : __	Всего разделов: __	Всего листов выписки: __
11.01.2023 № 99/2023/514534023			
Кадастровый номер:		78:31:0001518:23	

Номер точки	Координаты, м		Описание закрепления на местности	Средняя квадратическая погрешность определения координат характерных точек границы части земельного участка, м
	X	Y		
1	2	3	4	5
23	92214.75	117530.27	данные отсутствуют	данные отсутствуют
23	92214.75	117530.27	данные отсутствуют	данные отсутствуют
23	92214.75	117530.27	данные отсутствуют	данные отсутствуют
23	92214.75	117530.27	данные отсутствуют	данные отсутствуют
23	92214.75	117530.27	данные отсутствуют	данные отсутствуют
23	92214.75	117530.27	данные отсутствуют	данные отсутствуют
24	92214.5	117529.39	данные отсутствуют	данные отсутствуют
24	92214.5	117529.39	данные отсутствуют	данные отсутствуют
24	92214.5	117529.39	данные отсутствуют	данные отсутствуют
24	92214.5	117529.39	данные отсутствуют	данные отсутствуют
24	92214.5	117529.39	данные отсутствуют	данные отсутствуют
24	92214.5	117529.39	данные отсутствуют	данные отсутствуют
24	92214.5	117529.39	данные отсутствуют	данные отсутствуют
24	92214.5	117529.39	данные отсутствуют	данные отсутствуют
25	92214.69	117529.3	данные отсутствуют	данные отсутствуют
25	92214.69	117529.3	данные отсутствуют	данные отсутствуют
25	92214.69	117529.3	данные отсутствуют	данные отсутствуют
25	92214.69	117529.3	данные отсутствуют	данные отсутствуют

Государственный регистратор		ФГИС ЕГРН
полное наименование должности	подпись	инициалы, фамилия

М.П.

Выписка из Единого государственного реестра недвижимости об объекте недвижимости
Сведения о частях земельного участка

Земельный участок			
(вид объекта недвижимости)			
Лист № ___ Раздела 4.2	Всего листов раздела 4.2 : ___	Всего разделов: ___	Всего листов выписки: ___
11.01.2023 № 99/2023/514534023			
Кадастровый номер:		78:31:0001518:23	

Номер точки	Координаты, м		Описание закрепления на местности	Средняя квадратическая погрешность определения координат характерных точек границы части земельного участка, м
	X	Y		
1	2	3	4	5
25	92214.69	117529.3	данные отсутствуют	данные отсутствуют
25	92214.69	117529.3	данные отсутствуют	данные отсутствуют
25	92214.69	117529.3	данные отсутствуют	данные отсутствуют
26	92214.42	117528.67	данные отсутствуют	данные отсутствуют
26	92214.42	117528.67	данные отсутствуют	данные отсутствуют
26	92214.42	117528.67	данные отсутствуют	данные отсутствуют
26	92214.42	117528.67	данные отсутствуют	данные отсутствуют
26	92214.42	117528.67	данные отсутствуют	данные отсутствуют
26	92214.42	117528.67	данные отсутствуют	данные отсутствуют
26	92214.42	117528.67	данные отсутствуют	данные отсутствуют
26	92214.42	117528.67	данные отсутствуют	данные отсутствуют
26	92214.42	117528.67	данные отсутствуют	данные отсутствуют
27	92205.6	117503.47	данные отсутствуют	данные отсутствуют
27	92205.6	117503.47	данные отсутствуют	данные отсутствуют
27	92205.6	117503.47	данные отсутствуют	данные отсутствуют
27	92205.6	117503.47	данные отсутствуют	данные отсутствуют
27	92205.6	117503.47	данные отсутствуют	данные отсутствуют
27	92205.6	117503.47	данные отсутствуют	данные отсутствуют
27	92205.6	117503.47	данные отсутствуют	данные отсутствуют
Государственный регистратор				ФГИС ЕГРН
полное наименование должности			подпись	инициалы, фамилия

М.П.

Выписка из Единого государственного реестра недвижимости об объекте недвижимости
Сведения о частях земельного участка

Земельный участок			
(вид объекта недвижимости)			
Лист № ___ Раздела 4.2	Всего листов раздела 4.2 : ___	Всего разделов: ___	Всего листов выписки: ___
11.01.2023 № 99/2023/514534023			
Кадастровый номер:		78:31:0001518:23	

Номер точки	Координаты, м		Описание закрепления на местности	Средняя квадратическая погрешность определения координат характерных точек границы части земельного участка, м
	X	Y		
1	2	3	4	5
27	92205.6	117503.47	данные отсутствуют	данные отсутствуют
27	92205.6	117503.47	данные отсутствуют	данные отсутствуют
28	92210.18	117501.76	данные отсутствуют	данные отсутствуют
28	92210.18	117501.76	данные отсутствуют	данные отсутствуют
28	92210.18	117501.76	данные отсутствуют	данные отсутствуют
28	92210.18	117501.76	данные отсутствуют	данные отсутствуют
28	92210.18	117501.76	данные отсутствуют	данные отсутствуют
29	92208.15	117496.16	данные отсутствуют	данные отсутствуют
29	92208.15	117496.16	данные отсутствуют	данные отсутствуют
29	92208.15	117496.16	данные отсутствуют	данные отсутствуют
29	92208.15	117496.16	данные отсутствуют	данные отсутствуют
29	92208.15	117496.16	данные отсутствуют	данные отсутствуют
30	92203.58	117497.82	данные отсутствуют	данные отсутствуют
30	92203.58	117497.82	данные отсутствуют	данные отсутствуют
30	92203.58	117497.82	данные отсутствуют	данные отсутствуют
30	92203.58	117497.82	данные отсутствуют	данные отсутствуют
30	92203.58	117497.82	данные отсутствуют	данные отсутствуют
30	92203.58	117497.82	данные отсутствуют	данные отсутствуют

Государственный регистратор		ФГИС ЕГРН
полное наименование должности	подпись	инициалы, фамилия

М.П.

Выписка из Единого государственного реестра недвижимости об объекте недвижимости
Сведения о частях земельного участка

Земельный участок			
<small>(вид объекта недвижимости)</small>			
Лист № <u> </u> Раздела 4.2	Всего листов раздела 4.2 : <u> </u>	Всего разделов: <u> </u>	Всего листов выписки: <u> </u>
11.01.2023 № 99/2023/514534023			
Кадастровый номер:		78:31:0001518:23	

Номер точки	Координаты, м		Описание закрепления на местности	Средняя квадратическая погрешность определения координат характерных точек границы части земельного участка, м
	X	Y		
1	2	3	4	5
30	92203.58	117497.82	данные отсутствуют	данные отсутствуют
30	92203.58	117497.82	данные отсутствуют	данные отсутствуют
30	92203.58	117497.82	данные отсутствуют	данные отсутствуют
31	92201.77	117492.55	данные отсутствуют	данные отсутствуют
31	92201.77	117492.55	данные отсутствуют	данные отсутствуют
31	92201.77	117492.55	данные отсутствуют	данные отсутствуют
31	92201.77	117492.55	данные отсутствуют	данные отсутствуют
31	92201.77	117492.55	данные отсутствуют	данные отсутствуют
31	92201.77	117492.55	данные отсутствуют	данные отсутствуют
31	92201.77	117492.55	данные отсутствуют	данные отсутствуют
31	92201.77	117492.55	данные отсутствуют	данные отсутствуют
31	92201.77	117492.55	данные отсутствуют	данные отсутствуют
31	92201.77	117492.55	данные отсутствуют	данные отсутствуют
31	92201.77	117492.55	данные отсутствуют	данные отсутствуют
31	92201.77	117492.55	данные отсутствуют	данные отсутствуют
31	92201.77	117492.55	данные отсутствуют	данные отсутствуют
31	92201.77	117492.55	данные отсутствуют	данные отсутствуют
31	92201.77	117492.55	данные отсутствуют	данные отсутствуют
31	92201.77	117492.55	данные отсутствуют	данные отсутствуют
31	92201.77	117492.55	данные отсутствуют	данные отсутствуют
32	92201.49	117491.75	данные отсутствуют	данные отсутствуют
32	92201.49	117491.75	данные отсутствуют	данные отсутствуют

Государственный регистратор		ФГИС ЕГРН
полное наименование должности	подпись	инициалы, фамилия

М.П.

Выписка из Единого государственного реестра недвижимости об объекте недвижимости
Сведения о частях земельного участка

Земельный участок			
<small>(вид объекта недвижимости)</small>			
Лист № __ Раздела 4.2	Всего листов раздела 4.2 : __	Всего разделов: __	Всего листов выписки: __
11.01.2023 № 99/2023/514534023			
Кадастровый номер:		78:31:0001518:23	

Номер точки	Координаты, м		Описание закрепления на местности	Средняя квадратическая погрешность определения координат характерных точек границы части земельного участка, м
	Х	Y		
1	2	3	4	5
32	92201.49	117491.75	данные отсутствуют	данные отсутствуют
32	92201.49	117491.75	данные отсутствуют	данные отсутствуют
32	92201.49	117491.75	данные отсутствуют	данные отсутствуют
32	92201.49	117491.75	данные отсутствуют	данные отсутствуют
32	92201.49	117491.75	данные отсутствуют	данные отсутствуют
32	92201.49	117491.75	данные отсутствуют	данные отсутствуют
32	92201.49	117491.75	данные отсутствуют	данные отсутствуют
32	92201.49	117491.75	данные отсутствуют	данные отсутствуют
32	92201.49	117491.75	данные отсутствуют	данные отсутствуют
32	92201.49	117491.75	данные отсутствуют	данные отсутствуют
32	92201.49	117491.75	данные отсутствуют	данные отсутствуют
32	92201.49	117491.75	данные отсутствуют	данные отсутствуют
32	92201.49	117491.75	данные отсутствуют	данные отсутствуют
32	92201.49	117491.75	данные отсутствуют	данные отсутствуют
32	92201.49	117491.75	данные отсутствуют	данные отсутствуют
32	92201.49	117491.75	данные отсутствуют	данные отсутствуют
32	92201.49	117491.75	данные отсутствуют	данные отсутствуют
33	92200.48	117488.88	данные отсутствуют	данные отсутствуют
33	92200.48	117488.88	данные отсутствуют	данные отсутствуют
33	92200.48	117488.88	данные отсутствуют	данные отсутствуют
33	92200.48	117488.88	данные отсутствуют	данные отсутствуют
33	92200.48	117488.88	данные отсутствуют	данные отсутствуют
33	92200.48	117488.88	данные отсутствуют	данные отсутствуют

Государственный регистратор		ФГИС ЕГРН
полное наименование должности	подпись	инициалы, фамилия

М.П.

Выписка из Единого государственного реестра недвижимости об объекте недвижимости
Сведения о частях земельного участка

Земельный участок			
(вид объекта недвижимости)			
Лист № ____ Раздела 4.2	Всего листов раздела 4.2 : ____	Всего разделов: ____	Всего листов выписки: ____
11.01.2023 № 99/2023/514534023			
Кадастровый номер:		78:31:0001518:23	

Номер точки	Координаты, м		Описание закрепления на местности	Средняя квадратическая погрешность определения координат характерных точек границы части земельного участка, м
	X	Y		
1	2	3	4	5
33	92200.48	117488.88	данные отсутствуют	данные отсутствуют
33	92200.48	117488.88	данные отсутствуют	данные отсутствуют
33	92200.48	117488.88	данные отсутствуют	данные отсутствуют
33	92200.48	117488.88	данные отсутствуют	данные отсутствуют
33	92200.48	117488.88	данные отсутствуют	данные отсутствуют
33	92200.48	117488.88	данные отсутствуют	данные отсутствуют
34	92201.11	117488.67	данные отсутствуют	данные отсутствуют
34	92201.11	117488.67	данные отсутствуют	данные отсутствуют
34	92201.11	117488.67	данные отсутствуют	данные отсутствуют
34	92201.11	117488.67	данные отсутствуют	данные отсутствуют
34	92201.11	117488.67	данные отсутствуют	данные отсутствуют
34	92201.11	117488.67	данные отсутствуют	данные отсутствуют
34	92201.11	117488.67	данные отсутствуют	данные отсутствуют
34	92201.11	117488.67	данные отсутствуют	данные отсутствуют
34	92201.11	117488.67	данные отсутствуют	данные отсутствуют
34	92201.11	117488.67	данные отсутствуют	данные отсутствуют
34	92201.11	117488.67	данные отсутствуют	данные отсутствуют
34	92201.11	117488.67	данные отсутствуют	данные отсутствуют
34	92201.11	117488.67	данные отсутствуют	данные отсутствуют
34	92201.11	117488.67	данные отсутствуют	данные отсутствуют
Государственный регистратор				ФГИС ЕГРН
полное наименование должности			подпись	инициалы, фамилия

М.П.

Выписка из Единого государственного реестра недвижимости об объекте недвижимости
Сведения о частях земельного участка

Земельный участок			
<small>(вид объекта недвижимости)</small>			
Лист № __ Раздела 4.2	Всего листов раздела 4.2 : __	Всего разделов: __	Всего листов выписки: __
11.01.2023 № 99/2023/514534023			
Кадастровый номер:		78:31:0001518:23	

Номер точки	Координаты, м		Описание закрепления на местности	Средняя квадратическая погрешность определения координат характерных точек границы части земельного участка, м
	X	Y		
1	2	3	4	5
34	92201.11	117488.67	данные отсутствуют	данные отсутствуют
35	92225.16	117480.17	данные отсутствуют	данные отсутствуют
35	92225.16	117480.17	данные отсутствуют	данные отсутствуют
35	92225.16	117480.17	данные отсутствуют	данные отсутствуют
35	92225.16	117480.17	данные отсутствуют	данные отсутствуют
35	92225.16	117480.17	данные отсутствуют	данные отсутствуют
35	92225.16	117480.17	данные отсутствуют	данные отсутствуют
35	92225.16	117480.17	данные отсутствуют	данные отсутствуют
36	92224.56	117478.85	данные отсутствуют	данные отсутствуют
36	92224.56	117478.85	данные отсутствуют	данные отсутствуют
36	92224.56	117478.85	данные отсутствуют	данные отсутствуют
36	92224.56	117478.85	данные отсутствуют	данные отсутствуют
36	92224.56	117478.85	данные отсутствуют	данные отсутствуют
36	92224.56	117478.85	данные отсутствуют	данные отсутствуют
36	92224.56	117478.85	данные отсутствуют	данные отсутствуют
36	92224.56	117478.85	данные отсутствуют	данные отсутствуют
37	92228.99	117476.92	данные отсутствуют	данные отсутствуют
37	92228.99	117476.92	данные отсутствуют	данные отсутствуют
37	92228.99	117476.92	данные отсутствуют	данные отсутствуют
37	92228.99	117476.92	данные отсутствуют	данные отсутствуют

Государственный регистратор		ФГИС ЕГРН
полное наименование должности	подпись	инициалы, фамилия

М.П.

Выписка из Единого государственного реестра недвижимости об объекте недвижимости
Сведения о частях земельного участка

Земельный участок			
(вид объекта недвижимости)			
Лист № __ Раздела 4.2	Всего листов раздела 4.2 : __	Всего разделов: __	Всего листов выписки: __
11.01.2023 № 99/2023/514534023			
Кадастровый номер:		78:31:0001518:23	

Номер точки	Координаты, м		Описание закрепления на местности	Средняя квадратическая погрешность определения координат характерных точек границы части земельного участка, м
	X	Y		
1	2	3	4	5
37	92228.99	117476.92	данные отсутствуют	данные отсутствуют
37	92228.99	117476.92	данные отсутствуют	данные отсутствуют
37	92228.99	117476.92	данные отсутствуют	данные отсутствуют
37	92228.99	117476.92	данные отсутствуют	данные отсутствуют
38	92228.3	117475.33	данные отсутствуют	данные отсутствуют
38	92228.3	117475.33	данные отсутствуют	данные отсутствуют
38	92228.3	117475.33	данные отсутствуют	данные отсутствуют
38	92228.3	117475.33	данные отсутствуют	данные отсутствуют
38	92228.3	117475.33	данные отсутствуют	данные отсутствуют
38	92228.3	117475.33	данные отсутствуют	данные отсутствуют
38	92228.3	117475.33	данные отсутствуют	данные отсутствуют
38	92228.3	117475.33	данные отсутствуют	данные отсутствуют
38	92228.3	117475.33	данные отсутствуют	данные отсутствуют
38	92228.3	117475.33	данные отсутствуют	данные отсутствуют
39	92234.4	117473.23	данные отсутствуют	данные отсутствуют
39	92234.4	117473.23	данные отсутствуют	данные отсутствуют
39	92234.4	117473.23	данные отсутствуют	данные отсутствуют
39	92234.4	117473.23	данные отсутствуют	данные отсутствуют
39	92234.4	117473.23	данные отсутствуют	данные отсутствуют

Государственный регистратор		ФГИС ЕГРН
полное наименование должности	подпись	инициалы, фамилия

М.П.

Выписка из Единого государственного реестра недвижимости об объекте недвижимости
Сведения о частях земельного участка

Земельный участок			
(вид объекта недвижимости)			
Лист № ___ Раздела 4.2	Всего листов раздела 4.2 : ___	Всего разделов: ___	Всего листов выписки: ___
11.01.2023 № 99/2023/514534023			
Кадастровый номер:		78:31:0001518:23	

Номер точки	Координаты, м		Описание закрепления на местности	Средняя квадратическая погрешность определения координат характерных точек границы части земельного участка, м
	X	Y		
1	2	3	4	5
39	92234.4	117473.23	данные отсутствуют	данные отсутствуют
39	92234.4	117473.23	данные отсутствуют	данные отсутствуют
40	92240.47	117470.93	данные отсутствуют	данные отсутствуют
40	92240.47	117470.93	данные отсутствуют	данные отсутствуют
40	92240.47	117470.93	данные отсутствуют	данные отсутствуют
40	92240.47	117470.93	данные отсутствуют	данные отсутствуют
40	92240.47	117470.93	данные отсутствуют	данные отсутствуют
40	92240.47	117470.93	данные отсутствуют	данные отсутствуют
40	92240.47	117470.93	данные отсутствуют	данные отсутствуют
40	92240.47	117470.93	данные отсутствуют	данные отсутствуют
41	92234.81	117456	данные отсутствуют	данные отсутствуют
41	92234.81	117456	данные отсутствуют	данные отсутствуют
41	92234.81	117456	данные отсутствуют	данные отсутствуют
41	92234.81	117456	данные отсутствуют	данные отсутствуют
41	92234.81	117456	данные отсутствуют	данные отсутствуют
41	92234.81	117456	данные отсутствуют	данные отсутствуют
42	92229.11	117441.03	данные отсутствуют	данные отсутствуют
42	92229.11	117441.03	данные отсутствуют	данные отсутствуют

Государственный регистратор		ФГИС ЕГРН
полное наименование должности	подпись	инициалы, фамилия

М.П.

Выписка из Единого государственного реестра недвижимости об объекте недвижимости
Сведения о частях земельного участка

Земельный участок			
(вид объекта недвижимости)			
Лист № ___ Раздела 4.2	Всего листов раздела 4.2 : ___	Всего разделов: ___	Всего листов выписки: ___
11.01.2023 № 99/2023/514534023			
Кадастровый номер:		78:31:0001518:23	

Номер точки	Координаты, м		Описание закрепления на местности	Средняя квадратическая погрешность определения координат характерных точек границы части земельного участка, м
	X	Y		
1	2	3	4	5
42	92229.11	117441.03	данные отсутствуют	данные отсутствуют
42	92229.11	117441.03	данные отсутствуют	данные отсутствуют
42	92229.11	117441.03	данные отсутствуют	данные отсутствуют
43	92260.18	117441.26	данные отсутствуют	данные отсутствуют
43	92260.18	117441.26	данные отсутствуют	данные отсутствуют
43	92260.18	117441.26	данные отсутствуют	данные отсутствуют
43	92260.18	117441.26	данные отсутствуют	данные отсутствуют
43	92260.18	117441.26	данные отсутствуют	данные отсутствуют
43	92260.18	117441.26	данные отсутствуют	данные отсутствуют
44	92305.42	117587.57	данные отсутствуют	данные отсутствуют
44	92305.42	117587.57	данные отсутствуют	данные отсутствуют
45	92345.19	117573.46	данные отсутствуют	данные отсутствуют
46	92343.39	117568.53	данные отсутствуют	данные отсутствуют
47	92338.86	117556.84	данные отсутствуют	данные отсутствуют
47	92338.86	117556.84	данные отсутствуют	данные отсутствуют
48	92299.57	117571.15	данные отсутствуют	данные отсутствуют
48	92299.57	117571.15	данные отсутствуют	данные отсутствуют
Государственный регистратор				ФГИС ЕГРН
полное наименование должности			подпись	инициалы, фамилия

М.П.

Выписка из Единого государственного реестра недвижимости об объекте недвижимости
Сведения о частях земельного участка

Земельный участок			
(вид объекта недвижимости)			
Лист № ___ Раздела 4.2	Всего листов раздела 4.2 : ___	Всего разделов: ___	Всего листов выписки: ___
11.01.2023 № 99/2023/514534023			
Кадастровый номер:		78:31:0001518:23	

Номер точки	Координаты, м		Описание закрепления на местности	Средняя квадратическая погрешность определения координат характерных точек границы части земельного участка, м
	X	Y		
1	2	3	4	5
49	92337.95	117447.22	данные отсутствуют	данные отсутствуют
49	92337.95	117447.22	данные отсутствуют	данные отсутствуют
50	92316.65	117454.81	данные отсутствуют	данные отсутствуют
50	92316.65	117454.81	данные отсутствуют	данные отсутствуют
51	92316.21	117455.03	данные отсутствуют	данные отсутствуют
51	92316.21	117455.03	данные отсутствуют	данные отсутствуют
52	92310.76	117456.92	данные отсутствуют	данные отсутствуют
52	92310.76	117456.92	данные отсутствуют	данные отсутствуют
53	92282.63	117466.38	данные отсутствуют	данные отсутствуют
53	92282.63	117466.38	данные отсутствуют	данные отсутствуют
54	92203.71	117493.91	данные отсутствуют	данные отсутствуют
55	92204.93	117497.33	данные отсутствуют	данные отсутствуют
56	92205.79	117493.18	данные отсутствуют	данные отсутствуют
57	92204.4	117487.51	данные отсутствуют	данные отсутствуют
58	92391.82	117533.73	данные отсутствуют	данные отсутствуют
58	92391.82	117533.73	данные отсутствуют	данные отсутствуют
59	92360.75	117548.31	данные отсутствуют	данные отсутствуют

Государственный регистратор		ФГИС ЕГРН
полное наименование должности	подпись	инициалы, фамилия

М.П.

Выписка из Единого государственного реестра недвижимости об объекте недвижимости
Сведения о частях земельного участка

Земельный участок			
(вид объекта недвижимости)			
Лист № ___ Раздела 4.2	Всего листов раздела 4.2 : ___	Всего разделов: ___	Всего листов выписки: ___
11.01.2023 № 99/2023/514534023			
Кадастровый номер:		78:31:0001518:23	

Номер точки	Координаты, м		Описание закрепления на местности	Средняя квадратическая погрешность определения координат характерных точек границы части земельного участка, м
	X	Y		
1	2	3	4	5
59	92360.75	117548.31	данные отсутствуют	данные отсутствуют
60	92362.11	117550.62	данные отсутствуют	данные отсутствуют
60	92362.11	117550.62	данные отсутствуют	данные отсутствуют
61	92350.38	117557.05	данные отсутствуют	данные отсутствуют
61	92350.38	117557.05	данные отсутствуют	данные отсутствуют
62	92348.29	117553.22	данные отсутствуют	данные отсутствуют
62	92348.29	117553.22	данные отсутствуют	данные отсутствуют
63	92277.72	117578.89	данные отсутствуют	данные отсутствуют
63	92277.72	117578.89	данные отсутствуют	данные отсутствуют
64	92266.32	117582.98	данные отсутствуют	данные отсутствуют
64	92266.32	117582.98	данные отсутствуют	данные отсутствуют
65	92320.77	117425.01	данные отсутствуют	данные отсутствуют
66	92338.1	117472.73	данные отсутствуют	данные отсутствуют
67	92340.73	117471.77	данные отсутствуют	данные отсутствуют
68	92341.5	117471.55	данные отсутствуют	данные отсутствуют
69	92342.3	117471.46	данные отсутствуют	данные отсутствуют
70	92343.1	117471.51	данные отсутствуют	данные отсутствуют
Государственный регистратор				ФГИС ЕГРН
полное наименование должности			подпись	инициалы, фамилия

М.П.

Выписка из Единого государственного реестра недвижимости об объекте недвижимости
Сведения о частях земельного участка

Земельный участок			
(вид объекта недвижимости)			
Лист № __ Раздела 4.2	Всего листов раздела 4.2 : __	Всего разделов: __	Всего листов выписки: __
11.01.2023 № 99/2023/514534023			
Кадастровый номер:		78:31:0001518:23	

Номер точки	Координаты, м		Описание закрепления на местности	Средняя квадратическая погрешность определения координат характерных точек границы части земельного участка, м
	X	Y		
1	2	3	4	5
71	92343.89	117471.68	данные отсутствуют	данные отсутствуют
72	92344.64	117471.97	данные отсутствуют	данные отсутствуют
73	92345.33	117472.38	данные отсутствуют	данные отсутствуют
74	92345.95	117472.9	данные отсутствуют	данные отсутствуют
75	92346.47	117473.51	данные отсутствуют	данные отсутствуют
76	92346.9	117474.2	данные отсутствуют	данные отсутствуют
77	92388.74	117556.48	данные отсутствуют	данные отсутствуют
78	92389.04	117557.24	данные отсутствуют	данные отсутствуют
79	92389.23	117558.04	данные отсутствуют	данные отсутствуют
80	92389.27	117558.86	данные отсутствуют	данные отсутствуют
81	92389.18	117559.68	данные отсутствуют	данные отсутствуют
82	92388.96	117560.48	данные отсутствуют	данные отсутствуют
83	92388.61	117561.22	данные отсутствуют	данные отсутствуют
84	92388.15	117561.9	данные отсутствуют	данные отсутствуют
85	92387.58	117562.49	данные отсутствуют	данные отсутствуют
86	92386.92	117562.99	данные отсутствуют	данные отсутствуют
87	92377.12	117569.1	данные отсутствуют	данные отсутствуют
Государственный регистратор				ФГИС ЕГРН
полное наименование должности			подпись	инициалы, фамилия

М.П.

Выписка из Единого государственного реестра недвижимости об объекте недвижимости
Сведения о частях земельного участка

Земельный участок			
(вид объекта недвижимости)			
Лист № ___ Раздела 4.2	Всего листов раздела 4.2 : ___	Всего разделов: ___	Всего листов выписки: ___
11.01.2023 № 99/2023/514534023			
Кадастровый номер:		78:31:0001518:23	

Номер точки	Координаты, м		Описание закрепления на местности	Средняя квадратическая погрешность определения координат характерных точек границы части земельного участка, м
	X	Y		
1	2	3	4	5
88	92380.3	117573.89	данные отсутствуют	данные отсутствуют
89	92369.88	117576.27	данные отсутствуют	данные отсутствуют
90	92365.95	117570.35	данные отсутствуют	данные отсутствуют
91	92365.52	117569.57	данные отсутствуют	данные отсутствуют
92	92365.24	117568.72	данные отсутствуют	данные отсутствуют
93	92365.11	117567.84	данные отсутствуют	данные отсутствуют
94	92365.14	117566.96	данные отсутствуют	данные отсутствуют
95	92365.33	117566.09	данные отсутствуют	данные отсутствуют
96	92365.67	117565.27	данные отсутствуют	данные отсутствуют
97	92366.15	117564.52	данные отсутствуют	данные отсутствуют
98	92366.75	117563.87	данные отсутствуют	данные отсутствуют
99	92367.47	117563.34	данные отсутствуют	данные отсутствуют
100	92377.75	117556.93	данные отсутствуют	данные отсутствуют
101	92339.99	117482.68	данные отсутствуют	данные отсутствуют
102	92336.82	117483.84	данные отсутствуют	данные отсутствуют
103	92335.97	117484.06	данные отсутствуют	данные отсутствуют
104	92335.1	117484.14	данные отсутствуют	данные отсутствуют

Государственный регистратор		ФГИС ЕГРН
полное наименование должности	подпись	инициалы, фамилия

М.П.

Выписка из Единого государственного реестра недвижимости об объекте недвижимости
Сведения о частях земельного участка

Земельный участок			
(вид объекта недвижимости)			
Лист № ___ Раздела 4.2	Всего листов раздела 4.2 : ___	Всего разделов: ___	Всего листов выписки: ___
11.01.2023 № 99/2023/514534023			
Кадастровый номер:		78:31:0001518:23	

Номер точки	Координаты, м		Описание закрепления на местности	Средняя квадратическая погрешность определения координат характерных точек границы части земельного участка, м
	X	Y		
1	2	3	4	5
105	92334.24	117484.06	данные отсутствуют	данные отсутствуют
106	92333.39	117483.83	данные отсутствуют	данные отсутствуют
107	92332.6	117483.47	данные отсутствуют	данные отсутствуют
108	92331.89	117482.97	данные отсутствуют	данные отсутствуют
109	92331.27	117482.35	данные отсутствуют	данные отсутствуют
110	92330.77	117481.63	данные отсутствуют	данные отсутствуют
111	92330.41	117480.85	данные отсутствуют	данные отсутствуют
112	92310.61	117426.33	данные отсутствуют	данные отсутствуют
113	92302.36	117428.38	данные отсутствуют	данные отсутствуют
114	92301.51	117428.51	данные отсутствуют	данные отсутствуют
115	92300.66	117428.5	данные отсутствуют	данные отсутствуют
116	92299.81	117428.34	данные отсутствуют	данные отсутствуют
117	92299.02	117428.04	данные отсутствуют	данные отсутствуют
118	92231.61	117474.19	данные отсутствуют	данные отсутствуют
119	92242.91	117476.77	данные отсутствуют	данные отсутствуют
120	92242.92	117476.78	данные отсутствуют	данные отсутствуют
121	92242.94	117476.78	данные отсутствуют	данные отсутствуют

Государственный регистратор		ФГИС ЕГРН
полное наименование должности	подпись	инициалы, фамилия

М.П.

Выписка из Единого государственного реестра недвижимости об объекте недвижимости
Сведения о частях земельного участка

Земельный участок			
(вид объекта недвижимости)			
Лист № ___ Раздела 4.2	Всего листов раздела 4.2 : ___	Всего разделов: ___	Всего листов выписки: ___
11.01.2023 № 99/2023/514534023			
Кадастровый номер:		78:31:0001518:23	

Номер точки	Координаты, м		Описание закрепления на местности	Средняя квадратическая погрешность определения координат характерных точек границы части земельного участка, м
	X	Y		
1	2	3	4	5
122	92245.36	117477.36	данные отсутствуют	данные отсутствуют
123	92245.82	117477.53	данные отсутствуют	данные отсутствуют
124	92246.22	117477.81	данные отсутствуют	данные отсутствуют
125	92246.54	117478.18	данные отсутствуют	данные отсутствуют
126	92246.77	117478.63	данные отсутствуют	данные отсутствуют
127	92273.7	117553.51	данные отсутствуют	данные отсутствуют
128	92273.8	117553.99	данные отсутствуют	данные отсутствуют
129	92273.78	117554.49	данные отсутствуют	данные отсутствуют
130	92273.65	117554.97	данные отсутствуют	данные отсутствуют
131	92273.4	117555.4	данные отсутствуют	данные отсутствуют
132	92271.86	117557.4	данные отсутствуют	данные отсутствуют
133	92262.83	117569.15	данные отсутствуют	данные отсутствуют
134	92262.57	117569.43	данные отсутствуют	данные отсутствуют
135	92262.26	117569.66	данные отсутствуют	данные отсутствуют
136	92261.91	117569.82	данные отсутствуют	данные отсутствуют
137	92241.57	117576.91	данные отсутствуют	данные отсутствуют
138	92245.38	117590.59	данные отсутствуют	данные отсутствуют
Государственный регистратор				ФГИС ЕГРН
полное наименование должности			подпись	инициалы, фамилия

М.П.

Выписка из Единого государственного реестра недвижимости об объекте недвижимости
Сведения о частях земельного участка

Земельный участок			
<small>(вид объекта недвижимости)</small>			
Лист № ___ Раздела 4.2	Всего листов раздела 4.2 : ___	Всего разделов: ___	Всего листов выписки: ___
11.01.2023 № 99/2023/514534023			
Кадастровый номер:		78:31:0001518:23	

Номер точки	Координаты, м		Описание закрепления на местности	Средняя квадратическая погрешность определения координат характерных точек границы части земельного участка, м
	X	Y		
1	2	3	4	5
139	92255.16	117621.22	данные отсутствуют	данные отсутствуют
140	92251.49	117622.86	данные отсутствуют	данные отсутствуют
141	92241.56	117591.78	данные отсутствуют	данные отсутствуют
142	92237.21	117576.18	данные отсутствуют	данные отсутствуют
143	92237.13	117575.68	данные отсутствуют	данные отсутствуют
144	92237.19	117575.18	данные отсутствуют	данные отсутствуют
145	92237.36	117574.71	данные отсутствуют	данные отсутствуют
146	92237.65	117574.3	данные отсутствуют	данные отсутствуют
147	92238.03	117573.97	данные отсутствуют	данные отсутствуют
148	92238.48	117573.75	данные отсутствуют	данные отсутствуют
149	92260.03	117566.24	данные отсутствуют	данные отсутствуют
150	92269.56	117553.83	данные отсутствуют	данные отсутствуют
151	92243.37	117481	данные отсутствуют	данные отсутствуют
152	92242.01	117480.67	данные отсутствуют	данные отсутствуют
153	92227.83	117477.42	данные отсутствуют	данные отсутствуют
154	92203.84	117487.71	данные отсутствуют	данные отсутствуют
155	92204.18	117488.45	данные отсутствуют	данные отсутствуют

Государственный регистратор		ФГИС ЕГРН
полное наименование должности	подпись	инициалы, фамилия

М.П.

Выписка из Единого государственного реестра недвижимости об объекте недвижимости
Сведения о частях земельного участка

Земельный участок			
(вид объекта недвижимости)			
Лист № ___ Раздела 4.2	Всего листов раздела 4.2 : ___	Всего разделов: ___	Всего листов выписки: ___
11.01.2023 № 99/2023/514534023			
Кадастровый номер:		78:31:0001518:23	

Номер точки	Координаты, м		Описание закрепления на местности	Средняя квадратическая погрешность определения координат характерных точек границы части земельного участка, м
	X	Y		
1	2	3	4	5
156	92204.4	117489.23	данные отсутствуют	данные отсутствуют
157	92204.49	117490.05	данные отсутствуют	данные отсутствуют
158	92204.44	117490.86	данные отсутствуют	данные отсутствуют
159	92204.26	117491.66	данные отсутствуют	данные отсутствуют
160	92203.95	117492.42	данные отсутствуют	данные отсутствуют
161	92203.52	117493.12	данные отсутствуют	данные отсутствуют
162	92202.99	117493.73	данные отсутствуют	данные отсутствуют
163	92202.36	117494.26	данные отсутствуют	данные отсутствуют
164	92213.23	117525.26	данные отсутствуют	данные отсутствуют
165	92214.07	117525.23	данные отсутствуют	данные отсутствуют
166	92214.92	117525.34	данные отсутствуют	данные отсутствуют
167	92215.72	117525.6	данные отсутствуют	данные отсутствуют
168	92216.48	117525.99	данные отсутствуют	данные отсутствуют
169	92217.16	117526.5	данные отсутствуют	данные отсутствуют
170	92217.74	117527.12	данные отсутствуют	данные отсутствуют
171	92218.21	117527.83	данные отсутствуют	данные отсутствуют
172	92218.55	117528.61	данные отсутствуют	данные отсутствуют
Государственный регистратор				ФГИС ЕГРН
полное наименование должности			подпись	инициалы, фамилия

М.П.

Выписка из Единого государственного реестра недвижимости об объекте недвижимости
Сведения о частях земельного участка

Земельный участок			
<small>(вид объекта недвижимости)</small>			
Лист № ____ Раздела 4.2	Всего листов раздела 4.2 : ____	Всего разделов: ____	Всего листов выписки: ____
11.01.2023 № 99/2023/514534023			
Кадастровый номер:		78:31:0001518:23	

Номер точки	Координаты, м		Описание закрепления на местности	Средняя квадратическая погрешность определения координат характерных точек границы части земельного участка, м
	X	Y		
1	2	3	4	5
173	92218.75	117529.44	данные отсутствуют	данные отсутствуют
174	92218.81	117530.28	данные отсутствуют	данные отсутствуют
175	92218.73	117531.13	данные отсутствуют	данные отсутствуют
176	92218.51	117531.95	данные отсутствуют	данные отсутствуют
177	92218.15	117532.72	данные отсутствуют	данные отсутствуют
178	92217.66	117533.41	данные отсутствуют	данные отсутствуют
179	92217.06	117534.02	данные отсутствуют	данные отсутствуют
180	92216.38	117534.52	данные отсутствуют	данные отсутствуют
181	92206.95	117502.97	данные отсутствуют	данные отсутствуют
182	92250.06	117623.5	данные отсутствуют	данные отсутствуют
183	92339.36	117627.55	данные отсутствуют	данные отсутствуют
184	92310.2	117638.58	данные отсутствуют	данные отсутствуют
185	92329.72	117630.35	данные отсутствуют	данные отсутствуют
186	92325.87	117620.2	данные отсутствуют	данные отсутствуют
187	92328	117619.3	данные отсутствуют	данные отсутствуют
188	92328.42	117620.11	данные отсутствуют	данные отсутствуют
189	92330.21	117619.34	данные отсутствуют	данные отсутствуют

Государственный регистратор		ФГИС ЕГРН
полное наименование должности	подпись	инициалы, фамилия

М.П.

Выписка из Единого государственного реестра недвижимости об объекте недвижимости
Сведения о частях земельного участка

Земельный участок			
(вид объекта недвижимости)			
Лист № ___ Раздела 4.2	Всего листов раздела 4.2 : ___	Всего разделов: ___	Всего листов выписки: ___
11.01.2023 № 99/2023/514534023			
Кадастровый номер:		78:31:0001518:23	

Номер точки	Координаты, м		Описание закрепления на местности	Средняя квадратическая погрешность определения координат характерных точек границы части земельного участка, м
	X	Y		
1	2	3	4	5
190	92329.89	117618.54	данные отсутствуют	данные отсутствуют
191	92335.08	117616.29	данные отсутствуют	данные отсутствуют
192	92208.39	117496.81	данные отсутствуют	данные отсутствуют
193	92200.51	117488.96	данные отсутствуют	данные отсутствуют
194	92225.24	117480.37	данные отсутствуют	данные отсутствуют
195	92227.08	117477.75	данные отсутствуют	данные отсутствуют
196	92228.48	117475.75	данные отсутствуют	данные отсутствуют
197	92228.94	117475.11	данные отсутствуют	данные отсутствуют
198	92237.46	117462.99	данные отсутствуют	данные отсутствуют
199	92247.01	117449.39	данные отсутствуют	данные отсутствуют
200	92250.09	117444.91	данные отсутствуют	данные отсутствуют
201	92250.05	117444.81	данные отсутствуют	данные отсутствуют
202	92248.76	117441.18	данные отсутствуют	данные отсутствуют
203	92266.92	117438.97	данные отсутствуют	данные отсутствуют
204	92266.67	117439.7	данные отсутствуют	данные отсутствуют
205	92266.31	117440.39	данные отсутствуют	данные отсутствуют
206	92265.86	117441.02	данные отсутствуют	данные отсутствуют
Государственный регистратор				ФГИС ЕГРН
полное наименование должности			подпись	инициалы, фамилия

М.П.

Выписка из Единого государственного реестра недвижимости об объекте недвижимости
Сведения о частях земельного участка

Земельный участок			
(вид объекта недвижимости)			
Лист № ___ Раздела 4.2	Всего листов раздела 4.2 : ___	Всего разделов: ___	Всего листов выписки: ___
11.01.2023 № 99/2023/514534023			
Кадастровый номер:		78:31:0001518:23	

Номер точки	Координаты, м		Описание закрепления на местности	Средняя квадратическая погрешность определения координат характерных точек границы части земельного участка, м
	X	Y		
1	2	3	4	5
207	92265.31	117441.57	данные отсутствуют	данные отсутствуют
208	92264.68	117442.03	данные отсутствуют	данные отсутствуют
209	92263.99	117442.39	данные отсутствуют	данные отсутствуют
210	92260.68	117447.15	данные отсутствуют	данные отсутствуют
211	92255.23	117455.08	данные отсутствуют	данные отсутствуют
212	92232.5	117487.44	данные отсутствуют	данные отсутствуют
213	92232	117488.03	данные отсутствуют	данные отсутствуют
214	92231.41	117488.55	данные отсутствуют	данные отсутствуют
215	92230.76	117488.97	данные отсутствуют	данные отсутствуют
216	92230.05	117489.29	данные отсутствуют	данные отсутствуют
217	92212.68	117523.69	данные отсутствуют	данные отсутствуют
218	92209.37	117514.25	данные отсутствуют	данные отсутствуют
219	92250.03	117500.74	данные отсутствуют	данные отсутствуют
220	92252.48	117507.63	данные отсутствуют	данные отсутствуют
221	92250.45	117508.35	данные отсутствуют	данные отсутствуют
222	92251.31	117510.86	данные отсутствуют	данные отсутствуют
223	92243.57	117441.14	данные отсутствуют	данные отсутствуют

Государственный регистратор		ФГИС ЕГРН
полное наименование должности	подпись	инициалы, фамилия

М.П.

Выписка из Единого государственного реестра недвижимости об объекте недвижимости
Сведения о частях земельного участка

Земельный участок			
<small>(вид объекта недвижимости)</small>			
Лист № ___ Раздела 4.2	Всего листов раздела 4.2 : ___	Всего разделов: ___	Всего листов выписки: ___
11.01.2023 № 99/2023/514534023			
Кадастровый номер:		78:31:0001518:23	

Номер точки	Координаты, м		Описание закрепления на местности	Средняя квадратическая погрешность определения координат характерных точек границы части земельного участка, м
	X	Y		
1	2	3	4	5
224	92248.85	117441.18	данные отсутствуют	данные отсутствуют
224	92248.85	117441.18	данные отсутствуют	данные отсутствуют
224	92248.85	117441.18	данные отсутствуют	данные отсутствуют
225	92249.03	117441.73	данные отсутствуют	данные отсутствуют
226	92250.65	117441.19	данные отсутствуют	данные отсутствуют
227	92256.78	117441.23	данные отсутствуют	данные отсутствуют
228	92253.34	117444.34	данные отсутствуют	данные отсутствуют
229	92253	117444.59	данные отсутствуют	данные отсутствуют
230	92252.63	117444.76	данные отсутствуют	данные отсутствуют
231	92250.32	117445.52	данные отсутствуют	данные отсутствуют
232	92250.4	117446.05	данные отсутствуют	данные отсутствуют
233	92250.34	117446.6	данные отсутствуют	данные отсутствуют
233	92250.34	117446.6	данные отсутствуют	данные отсутствуют
233	92250.34	117446.6	данные отсутствуют	данные отсутствуют
234	92250.17	117447.04	данные отсутствуют	данные отсутствуют
235	92249.9	117447.42	данные отсутствуют	данные отсутствуют
236	92249.54	117447.74	данные отсутствуют	данные отсутствуют
Государственный регистратор				ФГИС ЕГРН
полное наименование должности			подпись	инициалы, фамилия

М.П.

Выписка из Единого государственного реестра недвижимости об объекте недвижимости
Сведения о частях земельного участка

Земельный участок			
(вид объекта недвижимости)			
Лист № ___ Раздела 4.2	Всего листов раздела 4.2 : ___	Всего разделов: ___	Всего листов выписки: ___
11.01.2023 № 99/2023/514534023			
Кадастровый номер:		78:31:0001518:23	

Номер точки	Координаты, м		Описание закрепления на местности	Средняя квадратическая погрешность определения координат характерных точек границы части земельного участка, м
	X	Y		
1	2	3	4	5
237	92249.13	117447.96	данные отсутствуют	данные отсутствуют
238	92247.23	117448.71	данные отсутствуют	данные отсутствуют
239	92246.68	117448.84	данные отсутствуют	данные отсутствуют
240	92246.12	117448.87	данные отсутствуют	данные отсутствуют
241	92244.56	117448.72	данные отсутствуют	данные отсутствуют
241	92244.56	117448.72	данные отсутствуют	данные отсутствуют
241	92244.56	117448.72	данные отсутствуют	данные отсутствуют
242	92241.36	117449.96	данные отсутствуют	данные отсутствуют
243	92236.79	117451.66	данные отсутствуют	данные отсутствуют
243	92236.79	117451.66	данные отсутствуют	данные отсутствуют
243	92236.79	117451.66	данные отсутствуют	данные отсутствуют
244	92236.3	117451.78	данные отсутствуют	данные отсутствуют
245	92235.81	117451.77	данные отсутствуют	данные отсутствуют
246	92235.33	117451.68	данные отсутствуют	данные отсутствуют
246	92235.33	117451.68	данные отсутствуют	данные отсутствуют
246	92235.33	117451.68	данные отсутствуют	данные отсутствуют
247	92233.44	117452.39	данные отсутствуют	данные отсутствуют

Государственный регистратор		ФГИС ЕГРН
полное наименование должности	подпись	инициалы, фамилия

М.П.

Выписка из Единого государственного реестра недвижимости об объекте недвижимости
Сведения о частях земельного участка

Земельный участок			
(вид объекта недвижимости)			
Лист № ___ Раздела 4.2	Всего листов раздела 4.2 : ___	Всего разделов: ___	Всего листов выписки: ___
11.01.2023 № 99/2023/514534023			
Кадастровый номер:		78:31:0001518:23	

Номер точки	Координаты, м		Описание закрепления на местности	Средняя квадратическая погрешность определения координат характерных точек границы части земельного участка, м
	X	Y		
1	2	3	4	5
248	92231.61	117447.6	данные отсутствуют	данные отсутствуют
249	92239.18	117444.87	данные отсутствуют	данные отсутствуют
250	92244.29	117443.24	данные отсутствуют	данные отсутствуют
251	92240.47	117601.8	данные отсутствуют	данные отсутствуют
252	92239.1	117598.04	данные отсутствуют	данные отсутствуют
253	92239.58	117597.85	данные отсутствуют	данные отсутствуют
254	92240.08	117597.72	данные отсутствуют	данные отсутствуют
255	92240.6	117597.74	данные отсутствуют	данные отсутствуют
256	92241.11	117597.89	данные отсутствуют	данные отсутствуют
257	92241.55	117598.16	данные отсутствуют	данные отсутствуют
258	92241.91	117598.54	данные отсутствуют	данные отсутствуют
259	92242.16	117599	данные отсутствуют	данные отсутствуют
260	92242.28	117599.51	данные отсутствуют	данные отсутствуют
261	92242.26	117600.03	данные отсутствуют	данные отсутствуют
262	92242.12	117600.53	данные отсутствуют	данные отсутствуют
263	92241.84	117600.98	данные отсутствуют	данные отсутствуют
264	92241.46	117601.34	данные отсутствуют	данные отсутствуют
Государственный регистратор				ФГИС ЕГРН
полное наименование должности			подпись	инициалы, фамилия

М.П.

Выписка из Единого государственного реестра недвижимости об объекте недвижимости
Сведения о частях земельного участка

Земельный участок			
<small>(вид объекта недвижимости)</small>			
Лист № ___ Раздела 4.2	Всего листов раздела 4.2 : ___	Всего разделов: ___	Всего листов выписки: ___
11.01.2023 № 99/2023/514534023			
Кадастровый номер:		78:31:0001518:23	

Номер точки	Координаты, м		Описание закрепления на местности	Средняя квадратическая погрешность определения координат характерных точек границы части земельного участка, м
	X	Y		
1	2	3	4	5
265	92241.01	117601.59	данные отсутствуют	данные отсутствуют
266	92313.07	117501.29	данные отсутствуют	данные отсутствуют
267	92311.99	117502.21	данные отсутствуют	данные отсутствуют
268	92314.69	117514.75	данные отсутствуют	данные отсутствуют
269	92316.2	117515.74	данные отсутствуют	данные отсутствуют
270	92316.63	117516.02	данные отсутствуют	данные отсутствуют
271	92321.1	117518.97	данные отсутствуют	данные отсутствуют
272	92323.48	117520.54	данные отсутствуют	данные отсутствуют
273	92323.74	117520.74	данные отсутствуют	данные отсутствуют
274	92338.96	117534.86	данные отсутствуют	данные отсутствуют
275	92339.26	117535.22	данные отсутствуют	данные отсутствуют
276	92339.48	117535.66	данные отсутствуют	данные отсутствуют
277	92340.1	117537.38	данные отсутствуют	данные отсутствуют
278	92340.53	117538.59	данные отсутствуют	данные отсутствуют
279	92341.69	117541.86	данные отсутствуют	данные отсутствуют
280	92342.17	117541.71	данные отсутствуют	данные отсутствуют
281	92342.67	117541.68	данные отсутствуют	данные отсутствуют
Государственный регистратор				ФГИС ЕГРН
полное наименование должности			подпись	инициалы, фамилия

М.П.

Выписка из Единого государственного реестра недвижимости об объекте недвижимости
Сведения о частях земельного участка

Земельный участок			
(вид объекта недвижимости)			
Лист № ___ Раздела 4.2	Всего листов раздела 4.2 : ___	Всего разделов: ___	Всего листов выписки: ___
11.01.2023 № 99/2023/514534023			
Кадастровый номер:		78:31:0001518:23	

Номер точки	Координаты, м		Описание закрепления на местности	Средняя квадратическая погрешность определения координат характерных точек границы части земельного участка, м
	X	Y		
1	2	3	4	5
282	92343.17	117541.79	данные отсутствуют	данные отсутствуют
283	92343.62	117542.01	данные отсутствуют	данные отсутствуют
284	92344.01	117542.33	данные отсутствуют	данные отсутствуют
285	92344.31	117542.75	данные отсутствуют	данные отсутствуют
286	92343.06	117543.5	данные отсутствуют	данные отсутствуют
287	92343.23	117543.84	данные отсутствуют	данные отсутствуют
288	92339.88	117546.32	данные отсутствуют	данные отсутствуют
289	92339.38	117546.09	данные отсутствуют	данные отсутствуют
290	92338.97	117545.74	данные отсутствуют	данные отсутствуют
291	92338.66	117545.29	данные отсутствуют	данные отсутствуют
292	92338.49	117544.79	данные отсутствуют	данные отсутствуют
293	92336.76	117539.93	данные отсутствуют	данные отсутствуют
294	92336.32	117538.71	данные отсутствуют	данные отсутствуют
295	92335.88	117537.46	данные отсутствуют	данные отсутствуют
296	92321.14	117523.79	данные отсутствуют	данные отсутствуют
297	92318.9	117522.31	данные отсутствуют	данные отсутствуют
298	92314.44	117519.37	данные отсутствуют	данные отсутствуют

Государственный регистратор		ФГИС ЕГРН
полное наименование должности	подпись	инициалы, фамилия

М.П.

Выписка из Единого государственного реестра недвижимости об объекте недвижимости
Сведения о частях земельного участка

Земельный участок			
(вид объекта недвижимости)			
Лист № ___ Раздела 4.2	Всего листов раздела 4.2 : ___	Всего разделов: ___	Всего листов выписки: ___
11.01.2023 № 99/2023/514534023			
Кадастровый номер:		78:31:0001518:23	

Номер точки	Координаты, м		Описание закрепления на местности	Средняя квадратическая погрешность определения координат характерных точек границы части земельного участка, м
	X	Y		
1	2	3	4	5
299	92311.81	117517.64	данные отсутствуют	данные отсутствуют
300	92311.41	117517.3	данные отсутствуют	данные отсутствуют
301	92311.12	117516.87	данные отсутствуют	данные отсутствуют
302	92310.96	117516.39	данные отсутствуют	данные отсутствуют
303	92307.83	117501.9	данные отсутствуют	данные отсутствуют
304	92307.18	117499.12	данные отсутствуют	данные отсутствуют
305	92307.06	117498.56	данные отсутствуют	данные отсутствуют
306	92306.51	117496.18	данные отсутствуют	данные отсутствуют
307	92305.18	117494.94	данные отсутствуют	данные отсутствуют
308	92298.47	117488.95	данные отсутствуют	данные отсутствуют
309	92288.58	117480.12	данные отсутствуют	данные отсутствуют
310	92276.46	117469.32	данные отсутствуют	данные отсутствуют
311	92273.82	117467.82	данные отсутствуют	данные отсутствуют
312	92273.24	117467.58	данные отсутствуют	данные отсутствуют
313	92273.04	117468.01	данные отсутствуют	данные отсутствуют
314	92272.75	117468.39	данные отсутствуют	данные отсутствуют
315	92272.2	117466.84	данные отсутствуют	данные отсутствуют

Государственный регистратор		ФГИС ЕГРН
полное наименование должности	подпись	инициалы, фамилия

М.П.

Выписка из Единого государственного реестра недвижимости об объекте недвижимости
Сведения о частях земельного участка

Земельный участок			
(вид объекта недвижимости)			
Лист № ___ Раздела 4.2	Всего листов раздела 4.2 : ___	Всего разделов: ___	Всего листов выписки: ___
11.01.2023 № 99/2023/514534023			
Кадастровый номер:		78:31:0001518:23	

Номер точки	Координаты, м		Описание закрепления на местности	Средняя квадратическая погрешность определения координат характерных точек границы части земельного участка, м
	X	Y		
1	2	3	4	5
316	92269.51	117467.76	данные отсутствуют	данные отсутствуют
317	92269.38	117467.41	данные отсутствуют	данные отсутствуют
318	92269.33	117467.04	данные отсутствуют	данные отсутствуют
319	92269.36	117466.68	данные отсутствуют	данные отсутствуют
320	92269.61	117465	данные отсутствуют	данные отсутствуют
321	92269.67	117463.95	данные отсутствуют	данные отсутствуют
322	92269.81	117463.47	данные отсутствуют	данные отсутствуют
323	92270.07	117463.05	данные отсутствуют	данные отсутствуют
324	92270.42	117462.7	данные отсутствуют	данные отсутствуют
325	92270.85	117462.45	данные отсутствуют	данные отсутствуют
326	92271.33	117462.32	данные отсутствуют	данные отсутствуют
327	92271.82	117462.31	данные отсутствуют	данные отсутствуют
328	92272.31	117462.42	данные отсутствуют	данные отсутствуют
329	92274.05	117463.35	данные отсутствуют	данные отсутствуют
330	92275.78	117464.34	данные отсутствуют	данные отсутствуют
331	92278.61	117465.94	данные отсутствуют	данные отсутствуют
332	92278.96	117466.19	данные отсутствуют	данные отсутствуют

Государственный регистратор		ФГИС ЕГРН
полное наименование должности	подпись	инициалы, фамилия

М.П.

Выписка из Единого государственного реестра недвижимости об объекте недвижимости
Сведения о частях земельного участка

Земельный участок			
(вид объекта недвижимости)			
Лист № ___ Раздела 4.2	Всего листов раздела 4.2 : ___	Всего разделов: ___	Всего листов выписки: ___
11.01.2023 № 99/2023/514534023			
Кадастровый номер:		78:31:0001518:23	

Номер точки	Координаты, м		Описание закрепления на местности	Средняя квадратическая погрешность определения координат характерных точек границы части земельного участка, м
	X	Y		
1	2	3	4	5
333	92291.24	117477.14	данные отсутствуют	данные отсутствуют
334	92301.13	117485.97	данные отсутствуют	данные отсутствуют
335	92307.86	117491.97	данные отсутствуют	данные отсутствуют
336	92309.69	117493.68	данные отсутствуют	данные отсутствуют
337	92309.94	117493.97	данные отсутствуют	данные отсутствуют
338	92310.14	117494.31	данные отсутствуют	данные отсутствуют
339	92310.27	117494.69	данные отсутствуют	данные отсутствуют
340	92310.96	117497.67	данные отсутствуют	данные отсутствуют
341	92310.99	117497.82	данные отсутствуют	данные отсутствуют
342	92311.33	117497.61	данные отсутствуют	данные отсутствуют
343	92311.71	117497.47	данные отсутствуют	данные отсутствуют
344	92312.15	117498.71	данные отсутствуют	данные отсутствуют
345	92352.2	117580.93	данные отсутствуют	данные отсутствуют
346	92348.35	117582.1	данные отсутствуют	данные отсутствуют
347	92345.84	117576.1	данные отсутствуют	данные отсутствуют
348	92345.71	117575.7	данные отсутствуют	данные отсутствуют
349	92345.68	117575.29	данные отсутствуют	данные отсутствуют

Государственный регистратор		ФГИС ЕГРН
полное наименование должности	подпись	инициалы, фамилия

М.П.

Выписка из Единого государственного реестра недвижимости об объекте недвижимости
Сведения о частях земельного участка

Земельный участок			
(вид объекта недвижимости)			
Лист № ___ Раздела 4.2	Всего листов раздела 4.2 : ___	Всего разделов: ___	Всего листов выписки: ___
11.01.2023 № 99/2023/514534023			
Кадастровый номер:		78:31:0001518:23	

Номер точки	Координаты, м		Описание закрепления на местности	Средняя квадратическая погрешность определения координат характерных точек границы части земельного участка, м
	X	Y		
1	2	3	4	5
350	92345.76	117571.7	данные отсутствуют	данные отсутствуют
351	92345.79	117569.98	данные отсутствуют	данные отсутствуют
352	92345.09	117567.86	данные отсутствуют	данные отсутствуют
353	92346.96	117567.12	данные отсутствуют	данные отсутствуют
354	92346.31	117565.49	данные отсутствуют	данные отсутствуют
355	92346.83	117565.36	данные отсутствуют	данные отсутствуют
356	92347.37	117565.38	данные отсутствуют	данные отсутствуют
357	92347.88	117565.54	данные отсутствуют	данные отсутствуют
358	92348.34	117565.83	данные отсутствуют	данные отсутствуют
359	92348.69	117566.24	данные отсутствуют	данные отсутствуют
360	92348.93	117566.73	данные отсутствуют	данные отсутствуют
361	92349.7	117569.04	данные отсутствуют	данные отсутствуют
362	92349.79	117569.67	данные отсутствуют	данные отсутствуют
363	92349.79	117570.32	данные отсутствуют	данные отсутствуют
364	92349.76	117571.78	данные отсутствуют	данные отсутствуют
365	92349.69	117574.95	данные отсутствуют	данные отсутствуют
366	92208.26	117502.48	данные отсутствуют	данные отсутствуют
Государственный регистратор				ФГИС ЕГРН
полное наименование должности			подпись	инициалы, фамилия

М.П.

Выписка из Единого государственного реестра недвижимости об объекте недвижимости
Сведения о частях земельного участка

Земельный участок			
(вид объекта недвижимости)			
Лист № ___ Раздела 4.2	Всего листов раздела 4.2 : ___	Всего разделов: ___	Всего листов выписки: ___
11.01.2023 № 99/2023/514534023			
Кадастровый номер:		78:31:0001518:23	

Номер точки	Координаты, м		Описание закрепления на местности	Средняя квадратическая погрешность определения координат характерных точек границы части земельного участка, м
	X	Y		
1	2	3	4	5
367	92208.44	117502.94	данные отсутствуют	данные отсутствуют
368	92208.49	117503.3	данные отсутствуют	данные отсутствуют
369	92208.41	117503.67	данные отсутствуют	данные отсутствуют
370	92208.21	117503.98	данные отсутствуют	данные отсутствуют
371	92207.91	117504.2	данные отсутствуют	данные отсутствуют
372	92206.58	117504.8	данные отсутствуют	данные отсутствуют
373	92206.51	117504.83	данные отсутствуют	данные отсутствуют
374	92206.12	117504.96	данные отсутствуют	данные отсутствуют
375	92257.58	117620.14	данные отсутствуют	данные отсутствуют
376	92255.62	117621.02	данные отсутствуют	данные отсутствуют
377	92254.91	117619	данные отсутствуют	данные отсутствуют
378	92253.13	117613.88	данные отсутствуют	данные отсутствуют
379	92252.83	117613.01	данные отсутствуют	данные отсутствуют
380	92252.46	117611.96	данные отсутствуют	данные отсутствуют
381	92250.37	117612.73	данные отсутствуют	данные отсутствуют
382	92249.98	117612.8	данные отсутствуют	данные отсутствуют
383	92249.59	117612.77	данные отсутствуют	данные отсутствуют

Государственный регистратор		ФГИС ЕГРН
полное наименование должности	подпись	инициалы, фамилия

М.П.

Выписка из Единого государственного реестра недвижимости об объекте недвижимости
Сведения о частях земельного участка

Земельный участок			
(вид объекта недвижимости)			
Лист № ___ Раздела 4.2	Всего листов раздела 4.2 : ___	Всего разделов: ___	Всего листов выписки: ___
11.01.2023 № 99/2023/514534023			
Кадастровый номер:		78:31:0001518:23	

Номер точки	Координаты, м		Описание закрепления на местности	Средняя квадратическая погрешность определения координат характерных точек границы части земельного участка, м
	X	Y		
1	2	3	4	5
384	92249.23	117612.62	данные отсутствуют	данные отсутствуют
385	92248.93	117612.37	данные отсутствуют	данные отсутствуют
386	92248.71	117612.02	данные отсутствуют	данные отсутствуют
387	92245.33	117604.15	данные отсутствуют	данные отсутствуют
388	92251.67	117622.78	данные отсутствуют	данные отсутствуют
389	92249.58	117623.72	данные отсутствуют	данные отсутствуют
390	92240.07	117595.76	данные отсутствуют	данные отсутствуют
391	92238.49	117596.36	данные отсутствуют	данные отсутствуют
392	92237.56	117593.83	данные отсутствуют	данные отсутствуют
393	92241.4	117592.32	данные отсутствуют	данные отсутствуют
394	92241.87	117592.21	данные отсутствуют	данные отсутствуют
395	92242.36	117592.26	данные отсутствуют	данные отсутствуют
396	92242.81	117592.46	данные отсутствуют	данные отсутствуют
397	92243.17	117592.79	данные отсутствуют	данные отсутствуют
398	92243.41	117593.22	данные отсутствуют	данные отсутствуют
399	92244.09	117595.06	данные отсутствуют	данные отсутствуют
400	92245.63	117599.29	данные отсутствуют	данные отсутствуют
Государственный регистратор				ФГИС ЕГРН
полное наименование должности			подпись	инициалы, фамилия

М.П.

Выписка из Единого государственного реестра недвижимости об объекте недвижимости
Сведения о частях земельного участка

Земельный участок			
(вид объекта недвижимости)			
Лист № __ Раздела 4.2	Всего листов раздела 4.2 : __	Всего разделов: __	Всего листов выписки: __
11.01.2023 № 99/2023/514534023			
Кадастровый номер:		78:31:0001518:23	

Номер точки	Координаты, м		Описание закрепления на местности	Средняя квадратическая погрешность определения координат характерных точек границы части земельного участка, м
	X	Y		
1	2	3	4	5
401	92245.97	117600.2	данные отсутствуют	данные отсутствуют
402	92250.36	117610.45	данные отсутствуют	данные отсутствуют
403	92252.5	117609.67	данные отсутствуют	данные отсутствуют
404	92252.91	117609.6	данные отсутствуют	данные отсутствуют
405	92253.33	117609.67	данные отсутствуют	данные отсутствуют
406	92253.7	117609.85	данные отсутствуют	данные отсутствуют
407	92254.01	117610.15	данные отсутствуют	данные отсутствуют
408	92254.2	117610.47	данные отсутствуют	данные отсутствуют
409	92254.85	117612.31	данные отсутствуют	данные отсутствуют
410	92255.15	117613.17	данные отсутствуют	данные отсутствуют
411	92256.93	117618.29	данные отсутствуют	данные отсутствуют
412	92356.39	117611.51	данные отсутствуют	данные отсутствуют
413	92357.79	117614.83	данные отсутствуют	данные отсутствуют
414	92355.09	117620.88	данные отсутствуют	данные отсутствуют
415	92318.39	117636.43	данные отсутствуют	данные отсутствуют
416	92318.14	117635.85	данные отсутствуют	данные отсутствуют
417	92318.05	117635.48	данные отсутствуют	данные отсутствуют
Государственный регистратор				ФГИС ЕГРН
полное наименование должности			подпись	инициалы, фамилия

М.П.

Выписка из Единого государственного реестра недвижимости об объекте недвижимости
Сведения о частях земельного участка

Земельный участок			
<small>(вид объекта недвижимости)</small>			
Лист № ___ Раздела 4.2	Всего листов раздела 4.2 : ___	Всего разделов: ___	Всего листов выписки: ___
11.01.2023 № 99/2023/514534023			
Кадастровый номер:		78:31:0001518:23	

Номер точки	Координаты, м		Описание закрепления на местности	Средняя квадратическая погрешность определения координат характерных точек границы части земельного участка, м
	X	Y		
1	2	3	4	5
418	92318.08	117635.11	данные отсутствуют	данные отсутствуют
419	92318.22	117634.76	данные отсутствуют	данные отсутствуют
420	92318.46	117634.48	данные отсутствуют	данные отсутствуют
421	92318.78	117634.28	данные отсутствуют	данные отсутствуют
422	92323.19	117632.42	данные отсутствуют	данные отсутствуют
423	92353.29	117619.66	данные отсутствуют	данные отсутствуют
424	92356.16	117613.22	данные отсутствуют	данные отсутствуют
425	92356.17	117613.14	данные отсутствуют	данные отсутствуют
426	92356.24	117612.41	данные отсутствуют	данные отсутствуют
427	92356.27	117612.1	данные отсутствуют	данные отсутствуют
428	92356.28	117612.05	данные отсутствуют	данные отсутствуют
429	92356.29	117611.99	данные отсутствуют	данные отсутствуют
430	92309.68	117424.41	данные отсутствуют	данные отсутствуют
431	92316.27	117427.82	данные отсутствуют	данные отсутствуют
432	92317.27	117428.31	данные отсутствуют	данные отсутствуют
433	92317.35	117428.35	данные отсутствуют	данные отсутствуют
434	92322.41	117431.36	данные отсутствуют	данные отсутствуют

Государственный регистратор		ФГИС ЕГРН
полное наименование должности	подпись	инициалы, фамилия

М.П.

Выписка из Единого государственного реестра недвижимости об объекте недвижимости
Сведения о частях земельного участка

Земельный участок			
(вид объекта недвижимости)			
Лист № ___ Раздела 4.2	Всего листов раздела 4.2 : ___	Всего разделов: ___	Всего листов выписки: ___
11.01.2023 № 99/2023/514534023			
Кадастровый номер:		78:31:0001518:23	

Номер точки	Координаты, м		Описание закрепления на местности	Средняя квадратическая погрешность определения координат характерных точек границы части земельного участка, м
	X	Y		
1	2	3	4	5
435	92322.48	117431.41	данные отсутствуют	данные отсутствуют
436	92323.41	117432.08	данные отсутствуют	данные отсутствуют
437	92323.48	117432.13	данные отсутствуют	данные отсутствуют
438	92323.74	117432.48	данные отсутствуют	данные отсутствуют
439	92333.9	117455.21	данные отсутствуют	данные отсутствуют
440	92335.78	117459.1	данные отсутствуют	данные отсутствуют
441	92338.5	117465.72	данные отсутствуют	данные отсутствуют
442	92338.65	117465.72	данные отсутствуют	данные отсутствуют
443	92338.93	117465.81	данные отсутствуют	данные отсутствуют
444	92339.18	117465.99	данные отсутствуют	данные отсутствуют
445	92339.37	117466.24	данные отсутствуют	данные отсутствуют
446	92339.72	117467.15	данные отсутствуют	данные отсутствуют
447	92340.26	117468.47	данные отсутствуют	данные отсутствуют
448	92340.41	117468.83	данные отсутствуют	данные отсутствуют
449	92342.03	117468.24	данные отсутствуют	данные отсутствуют
450	92344.94	117467.11	данные отсутствуют	данные отсутствуют
451	92344.35	117465.93	данные отсутствуют	данные отсутствуют

Государственный регистратор		ФГИС ЕГРН
полное наименование должности	подпись	инициалы, фамилия

М.П.

Выписка из Единого государственного реестра недвижимости об объекте недвижимости
Сведения о частях земельного участка

Земельный участок			
<small>(вид объекта недвижимости)</small>			
Лист № ___ Раздела 4.2	Всего листов раздела 4.2 : ___	Всего разделов: ___	Всего листов выписки: ___
11.01.2023 № 99/2023/514534023			
Кадастровый номер:		78:31:0001518:23	

Номер точки	Координаты, м		Описание закрепления на местности	Средняя квадратическая погрешность определения координат характерных точек границы части земельного участка, м
	X	Y		
1	2	3	4	5
452	92343.31	117464.27	данные отсутствуют	данные отсутствуют
453	92337.15	117453.39	данные отсутствуют	данные отсутствуют
454	92324.79	117432.3	данные отсутствуют	данные отсутствуют
455	92322.73	117429.34	данные отсутствуют	данные отсутствуют
456	92322.28	117428.55	данные отсутствуют	данные отсутствуют
457	92321.97	117427.69	данные отсутствуют	данные отсутствуют
458	92321.8	117426.8	данные отсутствуют	данные отсутствуют
459	92321.8	117425.9	данные отсутствуют	данные отсутствуют
460	92321.86	117425.21	данные отсутствуют	данные отсутствуют
461	92324.25	117425.63	данные отсутствуют	данные отсутствуют
462	92324.22	117426.07	данные отсутствуют	данные отсутствуют
463	92324.24	117426.74	данные отсутствуют	данные отсутствуют
464	92324.41	117427.38	данные отсутствуют	данные отсутствуют
465	92324.73	117427.98	данные отсутствуют	данные отсутствуют
466	92326.84	117431.01	данные отсутствуют	данные отсутствуют
467	92340.01	117453.05	данные отсутствуют	данные отсутствуют
468	92341.76	117455.91	данные отсутствуют	данные отсутствуют

Государственный регистратор		ФГИС ЕГРН
полное наименование должности	подпись	инициалы, фамилия

М.П.

Выписка из Единого государственного реестра недвижимости об объекте недвижимости
Сведения о частях земельного участка

Земельный участок			
(вид объекта недвижимости)			
Лист № __ Раздела 4.2	Всего листов раздела 4.2 : __	Всего разделов: __	Всего листов выписки: __
11.01.2023 № 99/2023/514534023			
Кадастровый номер:		78:31:0001518:23	

Номер точки	Координаты, м		Описание закрепления на местности	Средняя квадратическая погрешность определения координат характерных точек границы части земельного участка, м
	X	Y		
1	2	3	4	5
469	92341.79	117455.97	данные отсутствуют	данные отсутствуют
470	92345.42	117463.06	данные отсутствуют	данные отсутствуют
471	92347.33	117466.17	данные отсутствуют	данные отсутствуют
472	92347.35	117466.17	данные отсутствуют	данные отсутствуют
473	92347.72	117466.09	данные отсутствуют	данные отсутствуют
474	92348.11	117466.11	данные отсутствуют	данные отсутствуют
475	92348.47	117466.23	данные отсутствуют	данные отсутствуют
476	92348.79	117466.45	данные отсутствуют	данные отсутствуют
477	92349.05	117466.75	данные отсутствуют	данные отсутствуют
478	92354.07	117474.56	данные отсутствуют	данные отсутствуют
479	92354.08	117474.59	данные отсутствуют	данные отсутствуют
480	92356.55	117478.69	данные отсутствуют	данные отсутствуют
481	92356.6	117478.76	данные отсутствуют	данные отсутствуют
482	92356.68	117479.01	данные отсутствуют	данные отсутствуют
483	92356.7	117479.19	данные отсутствуют	данные отсутствуют
484	92357	117479.68	данные отсутствуют	данные отсутствуют
485	92361.62	117488.06	данные отсутствуют	данные отсутствуют
Государственный регистратор				ФГИС ЕГРН
полное наименование должности			подпись	инициалы, фамилия

М.П.

Выписка из Единого государственного реестра недвижимости об объекте недвижимости
Сведения о частях земельного участка

Земельный участок			
(вид объекта недвижимости)			
Лист № ___ Раздела 4.2	Всего листов раздела 4.2 : ___	Всего разделов: ___	Всего листов выписки: ___
11.01.2023 № 99/2023/514534023			
Кадастровый номер:		78:31:0001518:23	

Номер точки	Координаты, м		Описание закрепления на местности	Средняя квадратическая погрешность определения координат характерных точек границы части земельного участка, м
	X	Y		
1	2	3	4	5
486	92378.23	117514.02	данные отсутствуют	данные отсутствуют
487	92393.09	117536.74	данные отсутствуют	данные отсутствуют
488	92393.11	117536.78	данные отсутствуют	данные отсутствуют
489	92393.33	117537.14	данные отсутствуют	данные отсутствуют
490	92395.27	117540.27	данные отсутствуют	данные отсутствуют
491	92401.29	117549.6	данные отсутствуют	данные отсутствуют
492	92401.3	117549.61	данные отсутствуют	данные отсутствуют
493	92401.49	117549.91	данные отсутствуют	данные отсутствуют
494	92401.52	117549.96	данные отсутствуют	данные отсутствуют
495	92408.94	117563.2	данные отсутствуют	данные отсутствуют
496	92410.77	117565.94	данные отсутствуют	данные отсутствуют
497	92410.93	117566.27	данные отсутствуют	данные отсутствуют
498	92410.98	117566.65	данные отсутствуют	данные отсутствуют
499	92410.92	117567.02	данные отсутствуют	данные отсутствуют
500	92410.58	117567.57	данные отсутствуют	данные отсутствуют
501	92408.98	117569.5	данные отсутствуют	данные отсутствуют
502	92404.26	117572.19	данные отсутствуют	данные отсутствуют

Государственный регистратор		ФГИС ЕГРН
полное наименование должности	подпись	инициалы, фамилия

М.П.

Выписка из Единого государственного реестра недвижимости об объекте недвижимости
Сведения о частях земельного участка

Земельный участок			
(вид объекта недвижимости)			
Лист № __ Раздела 4.2	Всего листов раздела 4.2 : __	Всего разделов: __	Всего листов выписки: __
11.01.2023 № 99/2023/514534023			
Кадастровый номер:		78:31:0001518:23	

Номер точки	Координаты, м		Описание закрепления на местности	Средняя квадратическая погрешность определения координат характерных точек границы части земельного участка, м
	X	Y		
1	2	3	4	5
503	92404.31	117571.89	данные отсутствуют	данные отсутствуют
504	92404.45	117571.62	данные отсутствуют	данные отсутствуют
505	92405.26	117570.63	данные отсутствуют	данные отсутствуют
506	92405.96	117569.79	данные отсутствуют	данные отсутствуют
507	92399.91	117559.48	данные отсутствуют	данные отсутствуют
508	92374.89	117517.29	данные отсутствуют	данные отсутствуют
509	92350.02	117475.38	данные отсутствуют	данные отсутствуют
510	92346.01	117469.14	данные отсутствуют	данные отсутствуют
511	92342.85	117470.37	данные отсутствуют	данные отсутствуют
512	92342.83	117470.38	данные отсутствуют	данные отсутствуют
513	92340.49	117471.23	данные отсутствуют	данные отсутствуют
514	92340.03	117471.32	данные отсутствуют	данные отсутствуют
515	92339.56	117471.26	данные отсутствуют	данные отсутствуют
516	92339.14	117471.07	данные отсутствуют	данные отсутствуют
517	92338.8	117470.76	данные отсутствуют	данные отсутствуют
518	92338.75	117470.69	данные отсутствуют	данные отсутствуют
519	92338.59	117470.39	данные отсутствуют	данные отсутствуют
Государственный регистратор				ФГИС ЕГРН
полное наименование должности			подпись	инициалы, фамилия

М.П.

Выписка из Единого государственного реестра недвижимости об объекте недвижимости
Сведения о частях земельного участка

Земельный участок			
(вид объекта недвижимости)			
Лист № ___ Раздела 4.2	Всего листов раздела 4.2 : ___	Всего разделов: ___	Всего листов выписки: ___
11.01.2023 № 99/2023/514534023			
Кадастровый номер:		78:31:0001518:23	

Номер точки	Координаты, м		Описание закрепления на местности	Средняя квадратическая погрешность определения координат характерных точек границы части земельного участка, м
	X	Y		
1	2	3	4	5
520	92338.2	117469.45	данные отсутствуют	данные отсутствуют
521	92337.42	117468.29	данные отсутствуют	данные отсутствуют
522	92337.33	117468.12	данные отсутствуют	данные отсутствуют
523	92336.66	117466.86	данные отсутствуют	данные отсутствуют
524	92333.85	117460.03	данные отсутствуют	данные отсутствуют
525	92331.96	117456.12	данные отсутствуют	данные отсутствуют
526	92331.95	117456.1	данные отсутствуют	данные отсутствуют
527	92321.91	117433.64	данные отсутствуют	данные отсутствуют
528	92321.27	117433.18	данные отсутствуют	данные отсутствуют
529	92316.3	117430.21	данные отсутствуют	данные отсутствуют
530	92315.32	117429.74	данные отсутствуют	данные отсутствуют
531	92307.14	117425.5	данные отсутствуют	данные отсутствуют
532	92303.95	117426.99	данные отсутствуют	данные отсутствуют
533	92300.96	117428.04	данные отсутствуют	данные отсутствуют
534	92300.6	117428.04	данные отсутствуют	данные отсутствуют
535	92299.33	117427.93	данные отсутствуют	данные отсутствуют
536	92407.67	117567.74	данные отсутствуют	данные отсутствуют
Государственный регистратор				ФГИС ЕГРН
полное наименование должности			подпись	инициалы, фамилия

М.П.

Выписка из Единого государственного реестра недвижимости об объекте недвижимости
Сведения о частях земельного участка

Земельный участок			
(вид объекта недвижимости)			
Лист № ___ Раздела 4.2	Всего листов раздела 4.2 : ___	Всего разделов: ___	Всего листов выписки: ___
11.01.2023 № 99/2023/514534023			
Кадастровый номер:		78:31:0001518:23	

Номер точки	Координаты, м		Описание закрепления на местности	Средняя квадратическая погрешность определения координат характерных точек границы части земельного участка, м
	X	Y		
1	2	3	4	5
537	92408.62	117566.58	данные отсутствуют	данные отсутствуют
538	92407.09	117564.28	данные отсутствуют	данные отсутствуют
539	92399.67	117551.03	данные отсутствуют	данные отсутствуют
540	92399.49	117550.76	данные отсутствуют	данные отсутствуют
541	92393.47	117541.43	данные отсутствуют	данные отсутствуют
542	92391.5	117538.26	данные отсутствуют	данные отсутствуют
543	92391.49	117538.24	данные отсутствуют	данные отсутствуют
544	92391.29	117537.89	данные отсутствуют	данные отсутствуют
545	92377.49	117516.8	данные отсутствуют	данные отсутствуют
546	92402.01	117558.22	данные отсутствуют	данные отсутствуют
547	92287.09	117432.1	данные отсутствуют	данные отсутствуют
548	92297.6	117428.52	данные отсутствуют	данные отсутствуют
549	92293.64	117430.64	данные отсутствуют	данные отсутствуют
550	92293.31	117430.77	данные отсутствуют	данные отсутствуют
551	92292.99	117430.82	данные отсутствуют	данные отсутствуют
552	92292.21	117431.23	данные отсутствуют	данные отсутствуют
553	92292.03	117431.3	данные отсутствуют	данные отсутствуют
Государственный регистратор				ФГИС ЕГРН
полное наименование должности			подпись	инициалы, фамилия

М.П.

Выписка из Единого государственного реестра недвижимости об объекте недвижимости
Сведения о частях земельного участка

Земельный участок			
(вид объекта недвижимости)			
Лист № ___ Раздела 4.2	Всего листов раздела 4.2 : ___	Всего разделов: ___	Всего листов выписки: ___
11.01.2023 № 99/2023/514534023			
Кадастровый номер:		78:31:0001518:23	

Номер точки	Координаты, м		Описание закрепления на местности	Средняя квадратическая погрешность определения координат характерных точек границы части земельного участка, м
	X	Y		
1	2	3	4	5
554	92288.48	117432.39	данные отсутствуют	данные отсутствуют
555	92288.01	117432.45	данные отсутствуют	данные отсутствуют
556	92287.55	117432.36	данные отсутствуют	данные отсутствуют
557	92287.14	117432.15	данные отсутствуют	данные отсутствуют
558	92238.55	117454.58	данные отсутствуют	данные отсутствуют
559	92246.55	117475.67	данные отсутствуют	данные отсутствуют
560	92241.72	117477.39	данные отсутствуют	данные отсутствуют
561	92230.85	117481.77	данные отсутствуют	данные отсутствуют
562	92222.38	117485.1	данные отсутствуют	данные отсутствуют
563	92215.9	117487.52	данные отсутствуют	данные отсутствуют
564	92208.15	117490.28	данные отсутствуют	данные отсутствуют
564	92208.15	117490.28	данные отсутствуют	данные отсутствуют
565	92206.27	117490.95	данные отсутствуют	данные отсутствуют
565	92206.27	117490.95	данные отсутствуют	данные отсутствуют
566	92202.35	117492.43	данные отсутствуют	данные отсутствуют
567	92202.09	117491.53	данные отсутствуют	данные отсутствуют
568	92280.85	117605.59	данные отсутствуют	данные отсутствуют
Государственный регистратор				ФГИС ЕГРН
полное наименование должности			подпись	инициалы, фамилия

М.П.

Выписка из Единого государственного реестра недвижимости об объекте недвижимости
Сведения о частях земельного участка

Земельный участок			
(вид объекта недвижимости)			
Лист № ___ Раздела 4.2	Всего листов раздела 4.2 : ___	Всего разделов: ___	Всего листов выписки: ___
11.01.2023 № 99/2023/514534023			
Кадастровый номер:		78:31:0001518:23	

Номер точки	Координаты, м		Описание закрепления на местности	Средняя квадратическая погрешность определения координат характерных точек границы части земельного участка, м
	X	Y		
1	2	3	4	5
569	92303.1	117581.07	данные отсутствуют	данные отсутствуют
570	92212.05	117501.06	данные отсутствуют	данные отсутствуют
571	92250.29	117445.46	данные отсутствуют	данные отсутствуют
571	92250.29	117445.46	данные отсутствуют	данные отсутствуют
572	92250.39	117445.94	данные отсутствуют	данные отсутствуют
572	92250.39	117445.94	данные отсутствуют	данные отсутствуют
573	92250.07	117447.2	данные отсутствуют	данные отсутствуют
573	92250.07	117447.2	данные отсутствуют	данные отсутствуют
574	92249.62	117447.68	данные отсутствуют	данные отсутствуют
574	92249.62	117447.68	данные отсутствуют	данные отсутствуют
575	92249.2	117447.94	данные отсутствуют	данные отсутствуют
575	92249.2	117447.94	данные отсутствуют	данные отсутствуют
576	92246.92	117448.81	данные отсутствуют	данные отсутствуют
576	92246.92	117448.81	данные отсутствуют	данные отсутствуют
577	92246.46	117448.85	данные отсутствуют	данные отсутствуют
577	92246.46	117448.85	данные отсутствуют	данные отсутствуют
578	92245.82	117448.84	данные отсутствуют	данные отсутствуют

Государственный регистратор		ФГИС ЕГРН
полное наименование должности	подпись	инициалы, фамилия

М.П.

Выписка из Единого государственного реестра недвижимости об объекте недвижимости
Сведения о частях земельного участка

Земельный участок			
(вид объекта недвижимости)			
Лист № ___ Раздела 4.2	Всего листов раздела 4.2 : ___	Всего разделов: ___	Всего листов выписки: ___
11.01.2023 № 99/2023/514534023			
Кадастровый номер:		78:31:0001518:23	

Номер точки	Координаты, м		Описание закрепления на местности	Средняя квадратическая погрешность определения координат характерных точек границы части земельного участка, м
	X	Y		
1	2	3	4	5
578	92245.82	117448.84	данные отсутствуют	данные отсутствуют
579	92241.34	117449.97	данные отсутствуют	данные отсутствуют
579	92241.34	117449.97	данные отсутствуют	данные отсутствуют
580	92235.97	117451.79	данные отсутствуют	данные отсутствуют
580	92235.97	117451.79	данные отсутствуют	данные отсутствуют
581	92234.02	117452.18	данные отсутствуют	данные отсутствуют
581	92234.02	117452.18	данные отсутствуют	данные отсутствуют
582	92233.43	117452.39	данные отсутствуют	данные отсутствуют
582	92233.43	117452.39	данные отсутствуют	данные отсутствуют
583	92232.01	117448.65	данные отсутствуют	данные отсутствуют
583	92232.01	117448.65	данные отсутствуют	данные отсутствуют
584	92232.62	117448.43	данные отсутствуют	данные отсутствуют
584	92232.62	117448.43	данные отсутствуют	данные отсутствуют
585	92234.76	117447.64	данные отсутствуют	данные отсутствуют
585	92234.76	117447.64	данные отсутствуют	данные отсутствуют
586	92235.25	117447.6	данные отсутствуют	данные отсутствуют
586	92235.25	117447.6	данные отсутствуют	данные отсутствуют
Государственный регистратор				ФГИС ЕГРН
полное наименование должности			подпись	инициалы, фамилия

М.П.

Выписка из Единого государственного реестра недвижимости об объекте недвижимости
Сведения о частях земельного участка

Земельный участок			
(вид объекта недвижимости)			
Лист № ___ Раздела 4.2	Всего листов раздела 4.2 : ___	Всего разделов: ___	Всего листов выписки: ___
11.01.2023 № 99/2023/514534023			
Кадастровый номер:		78:31:0001518:23	

Номер точки	Координаты, м		Описание закрепления на местности	Средняя квадратическая погрешность определения координат характерных точек границы части земельного участка, м
	X	Y		
1	2	3	4	5
587	92235.93	117447.72	данные отсутствуют	данные отсутствуют
587	92235.93	117447.72	данные отсутствуют	данные отсутствуют
588	92239.93	117446.23	данные отсутствуют	данные отсутствуют
588	92239.93	117446.23	данные отсутствуют	данные отсутствуют
589	92243.52	117444.83	данные отсутствуют	данные отсутствуют
589	92243.52	117444.83	данные отсутствуют	данные отсутствуют
590	92244.67	117444.37	данные отсутствуют	данные отсутствуют
590	92244.67	117444.37	данные отсутствуют	данные отсутствуют
591	92243.56	117441.14	данные отсутствуют	данные отсутствуют
591	92243.56	117441.14	данные отсутствуют	данные отсутствуют
592	92208.04	117486.22	данные отсутствуют	данные отсутствуют
592	92208.04	117486.22	данные отсутствуют	данные отсутствуют
593	92210.31	117486.4	данные отсутствуют	данные отсутствуют
593	92210.31	117486.4	данные отсутствуют	данные отсутствуют
594	92212.95	117487.39	данные отсутствуют	данные отсутствуют
594	92212.95	117487.39	данные отсутствуют	данные отсутствуют
595	92215.21	117489.08	данные отсутствуют	данные отсутствуют
Государственный регистратор				ФГИС ЕГРН
полное наименование должности			подпись	инициалы, фамилия

М.П.

Выписка из Единого государственного реестра недвижимости об объекте недвижимости
Сведения о частях земельного участка

Земельный участок			
<small>(вид объекта недвижимости)</small>			
Лист № ___ Раздела 4.2	Всего листов раздела 4.2 : ___	Всего разделов: ___	Всего листов выписки: ___
11.01.2023 № 99/2023/514534023			
Кадастровый номер:		78:31:0001518:23	

Номер точки	Координаты, м		Описание закрепления на местности	Средняя квадратическая погрешность определения координат характерных точек границы части земельного участка, м
	X	Y		
1	2	3	4	5
595	92215.21	117489.08	данные отсутствуют	данные отсутствуют
596	92216.91	117491.33	данные отсутствуют	данные отсутствуют
596	92216.91	117491.33	данные отсутствуют	данные отсутствуют
597	92217.55	117492.75	данные отсутствуют	данные отсутствуют
597	92217.55	117492.75	данные отсутствуют	данные отсутствуют
598	92219.58	117498.35	данные отсутствуют	данные отсутствуют
598	92219.58	117498.35	данные отсутствуют	данные отсутствуют
599	92220.16	117501.11	данные отсутствуют	данные отсутствуют
599	92220.16	117501.11	данные отсутствуют	данные отсутствуют
600	92219.94	117503.93	данные отсутствуют	данные отсутствуют
600	92219.94	117503.93	данные отсутствуют	данные отсутствуют
601	92218.95	117506.57	данные отсутствуют	данные отсутствуют
601	92218.95	117506.57	данные отсутствуют	данные отсутствуют
602	92217.26	117508.83	данные отсутствуют	данные отсутствуют
602	92217.26	117508.83	данные отсутствуют	данные отсутствуют
603	92215	117510.52	данные отсутствуют	данные отсутствуют
603	92215	117510.52	данные отсутствуют	данные отсутствуют

Государственный регистратор		ФГИС ЕГРН
полное наименование должности	подпись	инициалы, фамилия

М.П.

Выписка из Единого государственного реестра недвижимости об объекте недвижимости
Сведения о частях земельного участка

Земельный участок			
(вид объекта недвижимости)			
Лист № ___ Раздела 4.2	Всего листов раздела 4.2 : ___	Всего разделов: ___	Всего листов выписки: ___
11.01.2023 № 99/2023/514534023			
Кадастровый номер:		78:31:0001518:23	

Номер точки	Координаты, м		Описание закрепления на местности	Средняя квадратическая погрешность определения координат характерных точек границы части земельного участка, м
	X	Y		
1	2	3	4	5
604	92213.68	117511.13	данные отсутствуют	данные отсутствуют
604	92213.68	117511.13	данные отсутствуют	данные отсутствуют
605	92209.1	117512.84	данные отсутствуют	данные отсутствуют
605	92209.1	117512.84	данные отсутствуют	данные отсутствуют
606	92208.9	117512.88	данные отсутствуют	данные отсутствуют
606	92208.9	117512.88	данные отсутствуют	данные отсутствуют
607	92238.68	117595.69	данные отсутствуют	данные отсутствуют
607	92238.68	117595.69	данные отсутствуют	данные отсутствуют
607	92238.68	117595.69	данные отсутствуют	данные отсутствуют
607	92238.68	117595.69	данные отсутствуют	данные отсутствуют
608	92249.26	117623.86	данные отсутствуют	данные отсутствуют
608	92249.26	117623.86	данные отсутствуют	данные отсутствуют
608	92249.26	117623.86	данные отсутствуют	данные отсутствуют
608	92249.26	117623.86	данные отсутствуют	данные отсутствуют
609	92207.12	117502.9	данные отсутствуют	данные отсутствуют
609	92207.12	117502.9	данные отсутствуют	данные отсутствуют
609	92207.12	117502.9	данные отсутствуют	данные отсутствуют

Государственный регистратор		ФГИС ЕГРН
полное наименование должности	подпись	инициалы, фамилия

М.П.

Выписка из Единого государственного реестра недвижимости об объекте недвижимости
Сведения о частях земельного участка

Земельный участок			
<small>(вид объекта недвижимости)</small>			
Лист № ___ Раздела 4.2	Всего листов раздела 4.2 : ___	Всего разделов: ___	Всего листов выписки: ___
11.01.2023 № 99/2023/514534023			
Кадастровый номер:		78:31:0001518:23	

Номер точки	Координаты, м		Описание закрепления на местности	Средняя квадратическая погрешность определения координат характерных точек границы части земельного участка, м
	X	Y		
1	2	3	4	5
609	92207.12	117502.9	данные отсутствуют	данные отсутствуют
610	92205.19	117497.23	данные отсутствуют	данные отсутствуют
610	92205.19	117497.23	данные отсутствуют	данные отсутствуют
610	92205.19	117497.23	данные отсутствуют	данные отсутствуют
610	92205.19	117497.23	данные отсутствуют	данные отсутствуют
611	92202.15	117488.3	данные отсутствуют	данные отсутствуют
611	92202.15	117488.3	данные отсутствуют	данные отсутствуют
611	92202.15	117488.3	данные отсутствуют	данные отсутствуют
611	92202.15	117488.3	данные отсутствуют	данные отсутствуют
612	92341.03	117452.18	данные отсутствуют	данные отсутствуют
612	92341.03	117452.18	данные отсутствуют	данные отсутствуют
613	92331.72	117453.18	данные отсутствуют	данные отсутствуют
613	92331.72	117453.18	данные отсутствуют	данные отсутствуют
614	92322.18	117455.13	данные отсутствуют	данные отсутствуют
614	92322.18	117455.13	данные отсутствуют	данные отсутствуют
615	92311.66	117455.26	данные отсутствуют	данные отсутствуют
615	92311.66	117455.26	данные отсутствуют	данные отсутствуют

Государственный регистратор		ФГИС ЕГРН
полное наименование должности	подпись	инициалы, фамилия

М.П.

Выписка из Единого государственного реестра недвижимости об объекте недвижимости
Сведения о частях земельного участка

Земельный участок			
(вид объекта недвижимости)			
Лист № ___ Раздела 4.2	Всего листов раздела 4.2 : ___	Всего разделов: ___	Всего листов выписки: ___
11.01.2023 № 99/2023/514534023			
Кадастровый номер:		78:31:0001518:23	

Номер точки	Координаты, м		Описание закрепления на местности	Средняя квадратическая погрешность определения координат характерных точек границы части земельного участка, м
	X	Y		
1	2	3	4	5
616	92288.72	117463.38	данные отсутствуют	данные отсутствуют
616	92288.72	117463.38	данные отсутствуют	данные отсутствуют
617	92266.54	117470.79	данные отсутствуют	данные отсутствуют
617	92266.54	117470.79	данные отсутствуют	данные отсутствуют
618	92202.39	117494.36	данные отсутствуют	данные отсутствуют
618	92202.39	117494.36	данные отсутствуют	данные отсутствуют

Государственный регистратор		ФГИС ЕГРН
полное наименование должности	подпись	инициалы, фамилия

М.П.

Приложение 7

Копия справки № 14102/33 – 125.5-20 от 04.09.2023 г.



ФЕДЕРАЛЬНОЕ ГОСУДАРСТВЕННОЕ БЮДЖЕТНОЕ УЧРЕЖДЕНИЕ НАУКИ
**ИНСТИТУТ ИСТОРИИ МАТЕРИАЛЬНОЙ КУЛЬТУРЫ
РОССИЙСКОЙ АКАДЕМИИ НАУК**

191186, Санкт-Петербург, Дворцовая наб., 18, литер А
тел. +7 (812) 5715092, факс +7 (812) 5716271, Эл. почта: admin@archo.ru

№ 14102/33 – 125.5-20 от 04.09.2023

**К Акту
Государственной
историко-культурной
экспертизы**

СПРАВКА

Дана в том, что следующие сотрудники Федерального государственного бюджетного учреждения науки Института истории материальной культуры Российской академии наук работают в ИИМК РАН

ФИО	стаж с
Лазаретов Игорь Павлович	17.01.1987
Поляков Андрей Владимирович	02.07.2001
Садыков Тимур Рашитович	11.08.2008
Соловьева Наталья Федоровна	24.02.1981
Соловьев Сергей Львович	15.01.2010
Субботин Андрей Викторович	09.12.1975
Тарасов Алексей Юрьевич	12.03.2021

по настоящее время.

Заместитель директора ИИМК РАН

Н.Ф. Соловьева

Приложение 8

Копия доверенности № 14102/33-161.5-5 от 09.01.2023 г.



ФЕДЕРАЛЬНОЕ ГОСУДАРСТВЕННОЕ БЮДЖЕТНОЕ УЧРЕЖДЕНИЕ НАУКИ
ИНСТИТУТ ИСТОРИИ МАТЕРИАЛЬНОЙ КУЛЬТУРЫ
РОССИЙСКОЙ АКАДЕМИИ НАУК

191186, Санкт-Петербург, Дворцовая наб., 18, лит. А.
 тел. +7 (812) 5715092, факс +7 (812) 5716271, Эл. почта: admin@archo.ru

Д О В Е Р Е Н Н О С Т Ъ № 14102/33-161.5-5

г. Санкт-Петербург

09 января 2023 года

Федеральное государственное бюджетное учреждение науки Институт истории материальной культуры Российской академии наук (далее – ИИМК РАН) в лице директора Полякова Андрея Владимировича, действующего на основании Устава, уполномочивает заместителя директора по организационным вопросам **Соловьеву Наталью Федоровну**

на совершение от имени и в интересах ИИМК РАН следующих юридически значимых действий:

- представительство во всех государственных и муниципальных органах, а также представительство в отношениях с юридическими лицами и физическими лицами по всем вопросам с правом подачи от имени ИИМК РАН заявлений, ходатайств и других документов, их подписание и получение, совершение других действий;

- участие в закупках в соответствии с Федеральным законом от 05 апреля 2013 года N 44 "О контрактной системе в сфере закупок товаров, работ, услуг для обеспечения государственных и муниципальных нужд" (ч. 1 ст. 24 «Способы определения поставщиков (подрядчиков, исполнителей) и закупках в соответствии с Федеральным законом от 18 июля 2011 года N 223 "О закупках товаров, работ, услуг отдельными видами юридических лиц", заключение государственных контрактов и подписание договоров, включая право на подписание заявок, договоров, государственных контрактов;

- заключение, изменение и расторжение гражданско-правовых сделок;

- подписание актов сдачи-приёмки выполненных работ и оказанных услуг, счетов и счетов-фактур на выполненные ИИМК РАН работы.

Доверенность действительна по 31.12.2023; выдана без права передоверия указанных полномочий третьим лицам.

Подпись Соловьевой Н.Ф. _____

удостоверяется:

Директор ИИМК РАН д.и.н.

А.В. Поляков



Приложение 9

Сведения об экспертах

Сведения об экспертах:

Фамилия, имя, отчество	Лазаретов Игорь Павлович
Образование	высшее
Специальность	история
Ученая степень (звание)	кандидат исторических наук
Стаж работы	35 лет
Место работы и должность	ст.н.с. ИИМК РАН
Реквизиты аттестации	<p>Государственный эксперт по проведению историко-культурной экспертизы (приказ Министерства культуры Российской Федерации № 1537 от 17.09.2021 г. «Об утверждении статуса аттестованного эксперта по проведению государственной историко-культурной экспертизы» (п. 13))</p> <p>Объекты экспертизы:</p> <ul style="list-style-type: none"> - выявленные объекты культурного наследия в целях обоснования целесообразности включения данных объектов в реестр; - документы, обосновывающие включение объектов культурного наследия в реестр; - документы, обосновывающие исключение объектов культурного наследия из реестра; - земли, подлежащие воздействию земляных, строительных, мелиоративных, хозяйственных работ, предусмотренных статьей 25 Лесного кодекса Российской Федерации работ по использованию лесов (за исключением работ, указанных в пунктах 3, 4 и 7 части 1 статьи 25 Лесного кодекса Российской Федерации) и иных работ, в случае, если орган охраны объектов культурного наследия не имеет данных об отсутствии на указанных землях объектов культурного наследия, включенных в реестр, выявленных объектов культурного наследия либо объектов, обладающих признаками объекта культурного наследия; - документация, за исключением научных отчетов о выполненных археологических полевых работах, содержащая результаты исследований, в соответствии с которыми определяется наличие или отсутствие объектов, обладающих признаками объекта культурного наследия, на земельных участках, подлежащих воздействию земляных, строительных, мелиоративных, хозяйственных работ, работ по использованию лесов и иных работ;

	<ul style="list-style-type: none"> - документация или разделы документации, обосновывающие меры по обеспечению сохранности объекта культурного наследия, включенного в реестр, выявленного объекта культурного наследия либо объекта, обладающего признаками объекта культурного наследия, при проведении земляных, мелиоративных, хозяйственных работ, указанных в настоящей статье работ по использованию лесов и иных работ в границах территории объекта культурного наследия либо на земельном участке, непосредственно связанном с земельным участком в границах территории объекта культурного наследия
Фамилия, имя, отчество	Поляков Андрей Владимирович
Образование	высшее
Специальность	история
Ученая степень (звание)	доктор исторических наук
Стаж работы	21 год
Место работы и должность	ст.н.с. ИИМК РАН, и.о. директора ИИМК РАН
Реквизиты аттестации	<p>Государственный эксперт по проведению историко-культурной экспертизы (приказ Министерства культуры Российской Федерации № 1668 от 11.10.2021 г. «Об утверждении статуса аттестованного эксперта по проведению государственной историко-культурной экспертизы» (п. 23))</p> <p>Объекты экспертизы:</p> <ul style="list-style-type: none"> - выявленные объекты культурного наследия в целях обоснования целесообразности включения данных объектов в реестр; - документы, обосновывающие включение объектов культурного наследия в реестр; - документы, обосновывающие исключение объектов культурного наследия из реестра; - земли, подлежащие воздействию земляных, строительных, мелиоративных, хозяйственных работ, предусмотренных статьей 25 Лесного кодекса Российской Федерации работ по использованию лесов (за исключением работ, указанных в пунктах 3, 4 и 7 части 1 статьи 25 Лесного кодекса Российской Федерации) и иных работ, в случае, если указанные земли расположены в границах территорий, утвержденных в

	<p>соответствии с пунктом 34.2 пункта 1 статьи 9 Федерального закона;</p> <ul style="list-style-type: none"> - документация или разделы документации, обосновывающие меры по обеспечению сохранности объекта культурного наследия, включенного в реестр, выявленного объекта культурного наследия либо объекта, обладающего признаками объекта культурного наследия, при проведении земляных, мелиоративных, хозяйственных работ, указанных в настоящей статье работ, указанных в статье 30 Федерального закона работ по использованию лесов и иных работ в границах территории объекта культурного наследия либо на земельном участке, непосредственно связанном с земельным участком в границах территории объекта культурного наследия; - документация, за исключением научных отчетов о выполненных археологических полевых работах, содержащая результаты исследований, в соответствии с которыми определяется наличие или отсутствие объектов, обладающих признаками объекта культурного наследия, на земельных участках, подлежащих воздействию земляных, строительных, мелиоративных, хозяйственных работ, указанных в статье 30 Федерального закона работ по использованию лесов и иных работ;
Фамилия, имя, отчество	Садыков Тимур Рашитович
Образование	высшее
Специальность	история
Ученая степень (звание)	-
Стаж работы	11 лет
Место работы и должность	и.о. м.н.с. ИИМК РАН
Реквизиты аттестации	Государственный эксперт по проведению историко-культурной экспертизы (приказ Министерства культуры Российской Федерации № 235 от 01.03.2022 г. «Об утверждении статуса аттестованного эксперта по проведению государственной историко-культурной экспертизы» (п. 25)) Объекты экспертизы:

	<ul style="list-style-type: none"> - выявленные объекты культурного наследия в целях обоснования целесообразности включения данных объектов в реестр; - документы, обосновывающие включение объектов культурного наследия в реестр;
Фамилия, имя, отчество	Соловьев Сергей Львович
Образование	высшее
Специальность	история
Ученая степень (звание)	кандидат исторических наук
Стаж работы	44 года
Место работы и должность	и.о. ст.н.с. ИИМК РАН
Реквизиты аттестации	<p>Государственный эксперт по проведению историко-культурной экспертизы (приказ Министерства культуры Российской Федерации № 235 от 01.03.2022 г. «Об утверждении статуса аттестованного эксперта по проведению государственной историко-культурной экспертизы» (п. 2б))</p> <p>Объекты экспертизы:</p> <ul style="list-style-type: none"> - выявленные объекты культурного наследия в целях обоснования целесообразности включения данных объектов в реестр; - документы, обосновывающие включение объектов культурного наследия в реестр; - документы, обосновывающие исключение объектов культурного наследия из реестра; - земли, подлежащие воздействию земляных, строительных, мелиоративных, хозяйственных работ, предусмотренных статьей 25 Лесного кодекса Российской Федерации работ по использованию лесов (за исключением работ, указанных в пунктах 3, 4 и 7 части 1 статьи 25 Лесного кодекса Российской Федерации) и иных работ, в случае, если указанные земли расположены в границах территорий, утвержденных в соответствии с пунктом 34.2 пункта 1 статьи 9 Федерального закона; - документация или разделы документации, обосновывающие меры по обеспечению сохранности объекта культурного наследия, включенного в реестр, выявленного объекта культурного наследия либо объекта, обладающего

	<p>признаками объекта культурного наследия, при проведении земляных, мелиоративных, хозяйственных работ, указанных в настоящей статье работ, указанных в статье 30 Федерального закона работ по использованию лесов и иных работ в границах территории объекта культурного наследия либо на земельном участке, непосредственно связанном с земельным участком в границах территории объекта культурного наследия;</p> <ul style="list-style-type: none"> - документация, за исключением научных отчетов о выполненных археологических полевых работах, содержащая результаты исследований, в соответствии с которыми определяется наличие или отсутствие объектов, обладающих признаками объекта культурного наследия, на земельных участках, подлежащих воздействию земляных, строительных, мелиоративных, хозяйственных работ, указанных в статье 30 Федерального закона работ по использованию лесов и иных работ
Фамилия, имя, отчество	Субботин Андрей Викторович
Образование	высшее
Специальность	история
Ученая степень (звание)	кандидат исторических наук
Стаж работы	47 лет
Место работы и должность	ст.н.с. ИИМК РАН
Реквизиты аттестации	<p>Государственный эксперт по проведению историко-культурной экспертизы (приказ Министерства культуры Российской Федерации № 1668 от 11.10.2021 г. «Об утверждении статуса аттестованного эксперта по проведению государственной историко-культурной экспертизы» (п. 26))</p> <p>Объекты экспертизы:</p> <ul style="list-style-type: none"> - выявленные объекты культурного наследия в целях обоснования целесообразности включения данных объектов в реестр; - документы, обосновывающие включение объектов культурного наследия в реестр; - документы, обосновывающие исключение объектов культурного наследия из реестра; - земли, подлежащие воздействию земляных, строительных, мелиоративных, хозяйственных

	<p>работ, предусмотренных статьей 25 Лесного кодекса Российской Федерации работ по использованию лесов (за исключением работ, указанных в пунктах 3, 4 и 7 части 1 статьи 25 Лесного кодекса Российской Федерации) и иных работ, в случае, если указанные земли расположены в границах территорий, утвержденных в соответствии с пунктом 34.2 пункта 1 статьи 9 Федерального закона;</p> <ul style="list-style-type: none"> - документация или разделы документации, обосновывающие меры по обеспечению сохранности объекта культурного наследия, включенного в реестр, выявленного объекта культурного наследия либо объекта, обладающего признаками объекта культурного наследия, при проведении земляных, мелиоративных, хозяйственных работ, указанных в настоящей статье работ, указанных в статье 30 Федерального закона работ по использованию лесов и иных работ в границах территории объекта культурного наследия либо на земельном участке, непосредственно связанном с земельным участком в границах территории объекта культурного наследия; - документация, за исключением научных отчетов о выполненных археологических полевых работах, содержащая результаты исследований, в соответствии с которыми определяется наличие или отсутствие объектов, обладающих признаками объекта культурного наследия, на земельных участках, подлежащих воздействию земляных, строительных, мелиоративных, хозяйственных работ, указанных в статье 30 Федерального закона работ по использованию лесов и иных работ
Фамилия, имя, отчество	Тарасов Алексей Юрьевич
Образование	высшее
Специальность	история, археология
Ученая степень (звание)	кандидат исторических наук
Стаж работы	20 лет
Место работы и должность	н.с. ИИМК РАН
Реквизиты аттестации	Государственный эксперт по проведению историко-культурной экспертизы (приказ Министерства культуры Российской Федерации

№ 997 от 17.07.2019 г. «Об утверждении статуса аттестованного эксперта по проведению государственной историко-культурной экспертизы» (п. 29))

Объекты экспертизы:

- выявленные объекты культурного наследия в целях обоснования целесообразности включения данных объектов в реестр;
- земли, подлежащие воздействию земляных, строительных, мелиоративных, хозяйственных работ, предусмотренных статьей 25 Лесного кодекса Российской Федерации работ по использованию лесов (за исключением работ, указанных в пунктах 3, 4 и 7 части 1 статьи 25 Лесного кодекса Российской Федерации) и иных работ, в случае, если указанные земли расположены в границах территорий, утвержденных в соответствии с пунктом 34.2 статьи 9 Федерального закона № 73-ФЗ;
- документы, обосновывающие включение объектов культурного наследия в реестр;
- документы, обосновывающие исключение объектов культурного наследия из реестра;
- документация, за исключением научных отчетов о выполненных археологических полевых работах, содержащая результаты исследований, в соответствии с которыми определяется наличие или отсутствие объектов, обладающих признаками объекта культурного наследия, на земельных участках, подлежащих воздействию земляных, строительных, мелиоративных, хозяйственных работ, указанных в статье 30 Федерального закона № 73-ФЗ работ по использованию лесов и иных работ;
- документация или разделы документации, обосновывающие меры по обеспечению сохранности объекта культурного наследия, включенного в реестр, выявленного объекта культурного наследия либо объекта, обладающего признаками объекта культурного наследия, при проведении земляных, мелиоративных, хозяйственных работ, указанных в настоящей статье работ по использованию лесов и иных работ в границах территории объекта культурного наследия либо на земельном участке, непосредственно связанном с земельным участком в границах территории объекта культурного наследия.

Приложение 10

**Выдержки из приказа № 997 от 17.07.2019 г.
«Об утверждении статуса аттестованного эксперта по
проведению государственной историко-культурной
экспертизы»**



МИНИСТЕРСТВО КУЛЬТУРЫ
РОССИЙСКОЙ ФЕДЕРАЦИИ

ПРИКАЗ

17 июня 2019

Москва

№ 997

Об аттестации экспертов по проведению государственной историко-культурной экспертизы

В соответствии с Федеральным законом от 25 июня 2002 г. № 73-ФЗ «Об объектах культурного наследия (памятниках истории и культуры) народов Российской Федерации», с пунктом 9 Положения о государственной историко-культурной экспертизе, утвержденного постановлением Правительства Российской Федерации от 15 июля 2009 г. № 569, Положением о порядке аттестации экспертов по проведению государственной историко-культурной экспертизы, утвержденным приказом Минкультуры России от 26 августа 2010 г. № 563 (в редакции приказа Минкультуры России от 17 октября 2011 г. № 1003), руководствуясь Положением об аттестационной комиссии Минкультуры России, утвержденным приказом Минкультуры России от 29 декабря 2011 г. № 1276, протоколом заседания аттестационной комиссии Минкультуры России от 25 июня 2019 г., п р и к а з ы в а ю:

1. Аттестовать экспертов по проведению государственной историко-культурной экспертизы согласно приложению к настоящему приказу.

2. Департаменту государственной охраны культурного наследия (Р.А.Рыбало) обеспечить размещение информации об аттестованных экспертах на официальном сайте Минкультуры России в сети Интернет.

3. Контроль за исполнением настоящего приказа оставляю за собой.

Заместитель Министра



С.Г.Обрывалин

Приложение

Утверждено приказом
Министерства культуры
Российской Федерации

от «11» июля 2019 г. № 997

Аттестованные эксперты по проведению
государственной историко-культурной экспертизы

№ п/п	Фамилия, имя, отчество соискателя	Объекты экспертизы
1.	Авксентьева Ольга Николаевна	<ul style="list-style-type: none"> - выявленные объекты культурного наследия в целях обоснования целесообразности включения данных объектов в реестр; - документы, обосновывающие включение объектов культурного наследия в реестр; - документы, обосновывающие изменение категории историко-культурного значения объекта культурного наследия; - проекты зон охраны объекта культурного наследия; - проектная документация на проведение работ по сохранению объектов культурного наследия; - документация или разделы документации, обосновывающие меры по обеспечению сохранности объекта культурного наследия, включенного в реестр, выявленного объекта культурного наследия либо объекта, обладающего признаками объекта культурного наследия, при проведении земляных, мелиоративных, хозяйственных работ, указанных в статье 30 Федерального закона от 25.06.2002 № 73-ФЗ «Об объектах культурного наследия (памятниках истории и культуры) народов Российской Федерации» (далее – Федеральный закон № 73-ФЗ) работ по использованию лесов и иных работ в границах территории объекта культурного наследия либо на земельном участке,

		земельным участком в границах территории объекта культурного наследия.
28.	Старцева Татьяна Сергеевна	<ul style="list-style-type: none"> - выявленные объекты культурного наследия в целях обоснования целесообразности включения данных объектов в реестр; - документы, обосновывающие включение объектов культурного наследия в реестр; - документы, обосновывающие исключение объектов культурного наследия из реестра; - документы, обосновывающие изменение категории историко-культурного значения объекта культурного наследия; - документы, обосновывающие отнесение объекта культурного наследия к историко-культурным заповедникам, особо ценным объектам культурного наследия народов Российской Федерации либо объектам всемирного культурного и природного наследия; - проектная документация на проведение работ по сохранению объектов культурного наследия; - документация или разделы документации, обосновывающие меры по обеспечению сохранности объекта культурного наследия, включенного в реестр, выявленного объекта культурного наследия либо объекта, обладающего признаками объекта культурного наследия, при проведении земляных, мелиоративных, хозяйственных работ, указанных в статье 30 Федерального закона № 73-ФЗ работ по использованию лесов и иных работ в границах территории объекта культурного наследия либо на земельном участке, непосредственно связанном с земельным участком в границах территории объекта культурного наследия.
29.	Тарасов Алексей Юрьевич	<ul style="list-style-type: none"> - выявленные объекты культурного наследия в целях обоснования целесообразности включения данных объектов в реестр; - земли, подлежащие воздействию земляных, строительных, мелиоративных, хозяйственных работ, предусмотренных статьей 25 Лесного кодекса Российской Федерации работ по использованию лесов (за исключением работ, указанных в пунктах 3, 4 и 7 части 1 статьи 25 Лесного кодекса Российской Федерации) и иных

		<p>работ, в случае, если указанные земли расположены в границах территорий, утвержденных в соответствии с пунктом 34.2 пункта 1 статьи 9 Федерального закона № 73-ФЗ;</p> <ul style="list-style-type: none"> - документы, обосновывающие включение объектов культурного наследия в реестр; - документы, обосновывающие исключение объектов культурного наследия из реестра; - документация, за исключением научных отчетов о выполненных археологических полевых работах, содержащая результаты исследований, в соответствии с которыми определяется наличие или отсутствие объектов, обладающих признаками объекта культурного наследия, на земельных участках, подлежащих воздействию земляных, строительных, мелиоративных, хозяйственных работ, указанных в статье 30 Федерального закона № 73-ФЗ работ по использованию лесов и иных работ; - документация или разделы документации, обосновывающие меры по обеспечению сохранности объекта культурного наследия, включенного в реестр, выявленного объекта культурного наследия либо объекта, обладающего признаками объекта культурного наследия, при проведении земляных, мелиоративных, хозяйственных работ, указанных в статье 30 Федерального закона № 73-ФЗ работ по использованию лесов и иных работ в границах территории объекта культурного наследия либо на земельном участке, непосредственно связанном с земельным участком в границах территории объекта культурного наследия.
30.	Титова Светлана Валентиновна	<ul style="list-style-type: none"> - документы, обосновывающие изменение категории историко-культурного значения объекта культурного наследия.
31.	Тихонов Виктор Евгеньевич	<ul style="list-style-type: none"> - выявленные объекты культурного наследия в целях обоснования целесообразности включения данных объектов в реестр; - документы, обосновывающие включение объектов культурного наследия в реестр; - документы, обосновывающие исключение объектов культурного наследия из реестра;

		<p>признаками объекта культурного наследия, при проведении земляных, мелиоративных, хозяйственных работ, указанных в статье 30 Федерального закона № 73-ФЗ работ по использованию лесов и иных работ в границах территории объекта культурного наследия либо на земельном участке, непосредственно связанном с земельным участком в границах территории объекта культурного наследия.</p>
37.	Яндовский Виктор Эдуардович	<ul style="list-style-type: none"> - выявленные объекты культурного наследия в целях обоснования целесообразности включения данных объектов в реестр; - документы, обосновывающие включение объектов культурного наследия в реестр; - документы, обосновывающие изменение категории историко-культурного значения объекта культурного наследия; - документы, обосновывающие отнесение объекта культурного наследия к историко-культурным заповедникам, особо ценным объектам культурного наследия народов Российской Федерации либо объектам всемирного культурного и природного наследия; - проекты зон охраны объекта культурного наследия; - проектная документация на проведение работ по сохранению объектов культурного наследия. - документация, обосновывающая границы защитной зоны объекта культурного наследия.
38.	Яровой Илья Юрьевич	<ul style="list-style-type: none"> - выявленные объекты культурного наследия в целях обоснования целесообразности включения данных объектов в реестр; - документы, обосновывающие включение объектов культурного наследия в реестр; - документы, обосновывающие исключение объектов культурного наследия из реестра; - документы, обосновывающие изменение категории историко-культурного значения объекта культурного наследия; - документы, обосновывающие отнесение объекта культурного наследия к историко-культурным заповедникам, особо ценным объектам культурного наследия народов Российской Федерации

		<p>Федерации либо объектам всемирного культурного и природного наследия;</p> <ul style="list-style-type: none">- документация, за исключением научных отчетов о выполненных археологических полевых работах, содержащая результаты исследований, в соответствии с которыми определяется наличие или отсутствие объектов, обладающих признаками объекта культурного наследия, на земельных участках, подлежащих воздействию земляных, строительных, мелиоративных, хозяйственных работ, указанных в статье 30 Федерального закона № 73-ФЗ работ по использованию лесов и иных работ;- документация или разделы документации, обосновывающие меры по обеспечению сохранности объекта культурного наследия, включенного в реестр, выявленного объекта культурного наследия либо объекта, обладающего признаками объекта культурного наследия, при проведении земляных, мелиоративных, хозяйственных работ, указанных в статье 30 Федерального закона № 73-ФЗ работ по использованию лесов и иных работ в границах территории объекта культурного наследия либо на земельном участке, непосредственно связанном с земельным участком в границах территории объекта культурного наследия.
--	--	---

Приложение 11

**Выдержки из приказа № 1537 от 17.09.2021 г г.
«Об утверждении статуса аттестованного эксперта по
проведению государственной историко-культурной
экспертизы»**



**МИНИСТЕРСТВО КУЛЬТУРЫ
РОССИЙСКОЙ ФЕДЕРАЦИИ**

ПРИКАЗ

от 17 сентября 2021 г.

Москва

№ 1537

**Об аттестации экспертов по проведению государственной
историко-культурной экспертизы**

В соответствии с Федеральным законом от 25 июня 2002 г. № 73-ФЗ «Об объектах культурного наследия (памятниках истории и культуры) народов Российской Федерации», пунктом 9 Положения о государственной историко-культурной экспертизе, утвержденного постановлением Правительства Российской Федерации от 15 июля 2009 г. № 569, Положением о порядке аттестации экспертов по проведению государственной историко-культурной экспертизы, утвержденным приказом Минкультуры России от 26 августа 2010 г. № 563 (в редакции приказа Минкультуры России от 17 октября 2011 г. № 1003), руководствуясь Положением об аттестационной комиссии Минкультуры России, утвержденным приказом Минкультуры России от 29 декабря 2011 г. № 1276, протоколом заседания аттестационной комиссии Министерства культуры Российской Федерации по аттестации экспертов по проведению государственной историко-культурной экспертизы от 03 сентября 2021 г.,
п р и к а з ы в а ю:

1. Аттестовать экспертов по проведению государственной историко-культурной экспертизы согласно приложению к настоящему приказу.

2. Департаменту государственной охраны культурного наследия (Р.А.Рыбало) обеспечить размещение информации об аттестованных экспертах на официальном сайте Минкультуры России в сети Интернет.

3. Контроль за исполнением настоящего приказа оставляю за собой.

Первый заместитель Министра



С.Г.Обрывалин

Приложение
к приказу Министерства культуры
Российской Федерации
от «17» сентября 2021 г.
№ 1537

**Аттестованные эксперты по проведению
государственной историко-культурной экспертизы**

№ п/ п	Фамилия, имя, отчество соискателя	Решение о присвоении статуса аттестованного эксперта:
1.	Аврутов Юрий Иосифович	<ul style="list-style-type: none"> - выявленные объекты культурного наследия в целях обоснования целесообразности включения данных объектов в реестр; - документы, обосновывающие включение объектов культурного наследия в реестр; - документы, обосновывающие исключение объектов культурного наследия из реестра; - документы, обосновывающие изменение категории историко-культурного значения объекта культурного наследия; - документы, обосновывающие отнесение объекта культурного наследия к историко-культурным заповедникам, особо ценным объектам культурного наследия народов Российской Федерации либо объектам всемирного культурного и природного наследия; - проектная документация на проведение работ по сохранению объектов культурного наследия; - документация или разделы документации, обосновывающие меры по обеспечению сохранности объекта культурного наследия, включенного в реестр, выявленного объекта культурного наследия либо объекта, обладающего признаками объекта культурного наследия, при проведении земляных, мелиоративных, хозяйственных работ, указанных в статье 30 Федерального закона работ по использованию лесов и иных работ в границах территории объекта культурного наследия либо на земельном участке, непосредственно связанном с земельным участком в границах территории объекта культурного наследия;

		<ul style="list-style-type: none"> - проектная документация на проведение работ по сохранению объектов культурного наследия; - документация или разделы документации, обосновывающие меры по обеспечению сохранности объекта культурного наследия, включенного в реестр, выявленного объекта культурного наследия либо объекта, обладающего признаками объекта культурного наследия, при проведении земляных, мелиоративных, хозяйственных работ, указанных в статье 30 Федерального закона работ по использованию лесов и иных работ в границах территории объекта культурного наследия либо на земельном участке, непосредственно связанном с земельным участком в границах территории объекта культурного наследия.
13.	Лазаретов Игорь Павлович	<ul style="list-style-type: none"> - выявленные объекты культурного наследия в целях обоснования целесообразности включения данных объектов в реестр; - документы, обосновывающие включение объектов культурного наследия в реестр; - документы, обосновывающие исключение объектов культурного наследия из реестра; - земли, подлежащие воздействию земляных, строительных, мелиоративных, хозяйственных работ, предусмотренных статьей 25 Лесного кодекса Российской Федерации работ по использованию лесов (за исключением работ, указанных в пунктах 3, 4 и 7 части 1 статьи 25 Лесного кодекса Российской Федерации) и иных работ, в случае, если указанные земли расположены в границах территорий, утвержденных в соответствии с пунктом 34.2 пункта 1 статьи 9 Федерального закона; - документация или разделы документации, обосновывающие меры по обеспечению сохранности объекта культурного наследия, включенного в реестр, выявленного объекта культурного наследия либо объекта, обладающего признаками объекта культурного наследия, при проведении земляных, мелиоративных, хозяйственных работ, указанных в статье 30 Федерального закона работ по использованию лесов и иных работ в границах территории объекта культурного наследия либо на земельном участке, непосредственно связанном с земельным участком в границах территории объекта культурного наследия;

		<ul style="list-style-type: none"> - документация, за исключением научных отчетов о выполненных археологических полевых работах, содержащая результаты исследований, в соответствии с которыми определяется наличие или отсутствие объектов, обладающих признаками объекта культурного наследия, на земельных участках, подлежащих воздействию земляных, строительных, мелиоративных, хозяйственных работ, указанных в статье 30 Федерального закона работ по использованию лесов и иных работ.
14.	Лапшин Андрей Сергеевич	<ul style="list-style-type: none"> - выявленные объекты культурного наследия в целях обоснования целесообразности включения данных объектов в реестр; - документы, обосновывающие включение объектов культурного наследия в реестр; - земли, подлежащие воздействию земляных, строительных, мелиоративных, хозяйственных работ, предусмотренных статьей 25 Лесного кодекса Российской Федерации работ по использованию лесов (за исключением работ, указанных в пунктах 3, 4 и 7 части 1 статьи 25 Лесного кодекса Российской Федерации) и иных работ, в случае, если указанные земли расположены в границах территорий, утвержденных в соответствии с пунктом 34.2 пункта 1 статьи 9 Федерального закона; - документация, за исключением научных отчетов о выполненных археологических полевых работах, содержащая результаты исследований, в соответствии с которыми определяется наличие или отсутствие объектов, обладающих признаками объекта культурного наследия, на земельных участках, подлежащих воздействию земляных, строительных, мелиоративных, хозяйственных работ, указанных в статье 30 Федерального закона работ по использованию лесов и иных работ.
15.	Малихова Наталья Геннадьевна	<ul style="list-style-type: none"> - проектная документация на проведение работ по сохранению объектов культурного наследия; - документация или разделы документации, обосновывающие меры по обеспечению сохранности объекта культурного наследия, включенного в реестр, выявленного объекта культурного наследия либо объекта, обладающего признаками объекта культурного наследия, при проведении земляных, мелиоративных, хозяйственных работ, указанных в статье 30 Федерального закона работ по

Приложение 12

**Выдержки из приказа № 1668 от 11.10.2021 г.
«Об утверждении статуса аттестованного эксперта по
проведению государственной историко-культурной
экспертизы»**



**МИНИСТЕРСТВО КУЛЬТУРЫ
РОССИЙСКОЙ ФЕДЕРАЦИИ**

ПРИКАЗ

от 11 октября 2021

Москва

№ 1668

**Об аттестации экспертов по проведению государственной
историко-культурной экспертизы**

В соответствии с Федеральным законом от 25 июня 2002 г. № 73-ФЗ «Об объектах культурного наследия (памятниках истории и культуры) народов Российской Федерации», пунктом 9 Положения о государственной историко-культурной экспертизе, утвержденного постановлением Правительства Российской Федерации от 15 июля 2009 г. № 569, Положением о порядке аттестации экспертов по проведению государственной историко-культурной экспертизы, утвержденным приказом Минкультуры России от 26 августа 2010 г. № 563 (в редакции приказа Минкультуры России от 17 октября 2011 г. № 1003), руководствуясь Положением об аттестационной комиссии Минкультуры России, утвержденным приказом Минкультуры России от 29 декабря 2011 г. № 1276, протоколом заседания аттестационной комиссии Министерства культуры Российской Федерации по аттестации экспертов по проведению государственной историко-культурной экспертизы от 29 сентября 2021 г.,
п р и к а з ы в а ю:

1. Аттестовать экспертов по проведению государственной историко-культурной экспертизы согласно приложению к настоящему приказу.

2. Департаменту государственной охраны культурного наследия (Р.А.Рыбало) обеспечить размещение информации об аттестованных экспертах на официальном сайте Минкультуры России в сети Интернет.

3. Контроль за исполнением настоящего приказа оставляю за собой.

Первый заместитель Министра



С.Г.Обрывалин

Приложение
к приказу Министерства культуры
Российской Федерации
от « 11 » сентября 2021 г.
№ 1668

Аттестованные эксперты по проведению
государственной историко-культурной экспертизы

№ п/ п	Фамилия, имя, отчество соискателя	Решение о присвоении статуса аттестованного эксперта:
1.	Абуханов Абдурахман Залимханович	<ul style="list-style-type: none"> - выявленные объекты культурного наследия в целях обоснования целесообразности включения данных объектов в реестр; - документы, обосновывающие включение объектов культурного наследия в реестр; - проектная документация на проведение работ по сохранению объектов культурного наследия; - документация или разделы документации, обосновывающие меры по обеспечению сохранности объекта культурного наследия, включенного в реестр, выявленного объекта культурного наследия либо объекта, обладающего признаками объекта культурного наследия, при проведении земляных, мелиоративных, хозяйственных работ, указанных в статье 30 Федерального закона от 25.06.2002 № 73-ФЗ «Об объектах культурного наследия (памятниках истории и культуры) народов Российской Федерации» (далее – Федеральный закон) работ по использованию лесов и иных работ в границах территории объекта культурного наследия либо на земельном участке, непосредственно связанном с земельным участком в границах территории объекта культурного наследия.
2.	Аксенов Виктор Викторович	<ul style="list-style-type: none"> - выявленные объекты культурного наследия в целях обоснования целесообразности включения данных объектов в реестр; - документы, обосновывающие включение объектов культурного наследия в реестр; - документы, обосновывающие изменение категории историко-культурного значения объекта культурного наследия; - проектная документация на проведение работ по сохранению объектов культурного наследия;

		<ul style="list-style-type: none"> - документы, обосновывающие включение объектов культурного наследия в реестр; - документы, обосновывающие изменение категории историко-культурного значения объекта культурного наследия; - документы, обосновывающие отнесение объекта культурного наследия к историко-культурным заповедникам, особо ценным объектам культурного наследия народов Российской Федерации либо объектам всемирного культурного и природного наследия; - проектная документация на проведение работ по сохранению объектов культурного наследия.
23.	Поляков Андрей Владимирович	<ul style="list-style-type: none"> - выявленные объекты культурного наследия в целях обоснования целесообразности включения данных объектов в реестр; - документы, обосновывающие включение объектов культурного наследия в реестр; - документы, обосновывающие исключение объектов культурного наследия из реестра; - земли, подлежащие воздействию земляных, строительных, мелиоративных, хозяйственных работ, предусмотренных статьей 25 Лесного кодекса Российской Федерации работ по использованию лесов (за исключением работ, указанных в пунктах 3, 4 и 7 части 1 статьи 25 Лесного кодекса Российской Федерации) и иных работ, в случае, если указанные земли расположены в границах территорий, утвержденных в соответствии с пунктом 34.2 пункта 1 статьи 9 Федерального закона; - документация или разделы документации, обосновывающие меры по обеспечению сохранности объекта культурного наследия, включенного в реестр, выявленного объекта культурного наследия либо объекта, обладающего признаками объекта культурного наследия, при проведении земляных, мелиоративных, хозяйственных работ, указанных в статье 30 Федерального закона работ по использованию лесов и иных работ в границах территории объекта культурного наследия либо на земельном участке, непосредственно связанном с земельным участком в границах территории объекта культурного наследия; - документация, за исключением научных отчетов о выполненных археологических полевых работах, содержащая результаты исследований, в соответствии с которыми определяется наличие или отсутствие

		<p>объектов, обладающих признаками объекта культурного наследия, на земельных участках, подлежащих воздействию земляных, строительных, мелиоративных, хозяйственных работ, указанных в статье 30 Федерального закона работ по использованию лесов и иных работ.</p>
24.	Прямухин Алексей Николаевич	<ul style="list-style-type: none"> - выявленные объекты культурного наследия в целях обоснования целесообразности включения данных объектов в реестр; - документы, обосновывающие включение объектов культурного наследия в реестр; - земли, подлежащие воздействию земляных, строительных, мелиоративных, хозяйственных работ, предусмотренных статьей 25 Лесного кодекса Российской Федерации работ по использованию лесов (за исключением работ, указанных в пунктах 3, 4 и 7 части 1 статьи 25 Лесного кодекса Российской Федерации) и иных работ, в случае, если указанные земли расположены в границах территорий, утвержденных в соответствии с пунктом 34.2 пункта 1 статьи 9 Федерального закона; - документация или разделы документации, обосновывающие меры по обеспечению сохранности объекта культурного наследия, включенного в реестр, выявленного объекта культурного наследия либо объекта, обладающего признаками объекта культурного наследия, при проведении земляных, мелиоративных, хозяйственных работ, указанных в статье 30 Федерального закона работ по использованию лесов и иных работ в границах территории объекта культурного наследия либо на земельном участке, непосредственно связанном с земельным участком в границах территории объекта культурного наследия; - документация, за исключением научных отчетов о выполненных археологических полевых работах, содержащая результаты исследований, в соответствии с которыми определяется наличие или отсутствие объектов, обладающих признаками объекта культурного наследия, на земельных участках, подлежащих воздействию земляных, строительных, мелиоративных, хозяйственных работ, указанных в статье 30 Федерального закона работ по использованию лесов и иных работ.

25.	Сахновский Виктор Александрович	<ul style="list-style-type: none">- выявленные объекты культурного наследия в целях обоснования целесообразности включения данных объектов в реестр;- документы, обосновывающие включение объектов культурного наследия в реестр;- проектная документация на проведение работ по сохранению объектов культурного наследия;- документация или разделы документации, обосновывающие меры по обеспечению сохранности объекта культурного наследия, включенного в реестр, выявленного объекта культурного наследия либо объекта, обладающего признаками объекта культурного наследия, при проведении земляных, мелиоративных, хозяйственных работ, указанных в статье 30 Федерального закона работ по использованию лесов и иных работ в границах территории объекта культурного наследия либо на земельном участке, непосредственно связанном с земельным участком в границах территории объекта культурного наследия.
26.	Субботин Андрей Викторович	<ul style="list-style-type: none">- выявленные объекты культурного наследия в целях обоснования целесообразности включения данных объектов в реестр;- документы, обосновывающие включение объектов культурного наследия в реестр;- документы, обосновывающие исключение объектов культурного наследия из реестра;- земли, подлежащие воздействию земляных, строительных, мелиоративных, хозяйственных работ, предусмотренных статьей 25 Лесного кодекса Российской Федерации работ по использованию лесов (за исключением работ, указанных в пунктах 3, 4 и 7 части 1 статьи 25 Лесного кодекса Российской Федерации) и иных работ, в случае, если указанные земли расположены в границах территорий, утвержденных в соответствии с пунктом 34.2 пункта 1 статьи 9 Федерального закона;- документация или разделы документации, обосновывающие меры по обеспечению сохранности объекта культурного наследия, включенного в реестр, выявленного объекта культурного наследия либо объекта, обладающего признаками объекта культурного наследия, при проведении земляных, мелиоративных, хозяйственных работ, указанных в статье 30 Федерального закона работ по использованию лесов и иных работ в границах территории объекта культурного

		<p>наследия либо на земельном участке, непосредственно связанном с земельным участком в границах территории объекта культурного наследия;</p> <ul style="list-style-type: none"> - документация, за исключением научных отчетов о выполненных археологических полевых работах, содержащая результаты исследований, в соответствии с которыми определяется наличие или отсутствие объектов, обладающих признаками объекта культурного наследия, на земельных участках, подлежащих воздействию земляных, строительных, мелиоративных, хозяйственных работ, указанных в статье 30 Федерального закона работ по использованию лесов и иных работ.
27.	Сурков Алексей Владимирович	<ul style="list-style-type: none"> - выявленные объекты культурного наследия в целях обоснования целесообразности включения данных объектов в реестр; - документы, обосновывающие включение объектов культурного наследия в реестр; - документация или разделы документации, обосновывающие меры по обеспечению сохранности объекта культурного наследия, включенного в реестр, выявленного объекта культурного наследия либо объекта, обладающего признаками объекта культурного наследия, при проведении земляных, мелиоративных, хозяйственных работ, указанных в статье 30 Федерального закона работ по использованию лесов и иных работ в границах территории объекта культурного наследия либо на земельном участке, непосредственно связанном с земельным участком в границах территории объекта культурного наследия; - документация, за исключением научных отчетов о выполненных археологических полевых работах, содержащая результаты исследований, в соответствии с которыми определяется наличие или отсутствие объектов, обладающих признаками объекта культурного наследия, на земельных участках, подлежащих воздействию земляных, строительных, мелиоративных, хозяйственных работ, указанных в статье 30 Федерального закона работ по использованию лесов и иных работ.
28.	Тарновский Владимир Викторович	<ul style="list-style-type: none"> - выявленные объекты культурного наследия в целях обоснования целесообразности включения данных объектов в реестр; - документы, обосновывающие включение объектов культурного наследия в реестр;

Приложение 13

**Выдержки из приказа № 235 от 01.03.2022 г.
«Об утверждении статуса аттестованного эксперта по
проведению государственной историко-культурной
экспертизы»**



**МИНИСТЕРСТВО КУЛЬТУРЫ
РОССИЙСКОЙ ФЕДЕРАЦИИ**

ПРИКАЗ

от 1 марта 2022

Москва

№ 235

**Об аттестации экспертов по проведению государственной
историко-культурной экспертизы**

В соответствии с Федеральным законом от 25 июня 2002 г. № 73-ФЗ «Об объектах культурного наследия (памятниках истории и культуры) народов Российской Федерации», пунктом 9 Положения о государственной историко-культурной экспертизе, утвержденного постановлением Правительства Российской Федерации от 15 июля 2009 г. № 569, Положением о порядке аттестации экспертов по проведению государственной историко-культурной экспертизы, утвержденным приказом Минкультуры России от 26 августа 2010 г. № 563 (в редакции приказа Минкультуры России от 17 октября 2011 г. № 1003), руководствуясь Положением об аттестационной комиссии Минкультуры России, утвержденным приказом Минкультуры России от 29 декабря 2011 г. № 1276, протоколом заседания аттестационной комиссии Министерства культуры Российской Федерации по аттестации экспертов по проведению государственной историко-культурной экспертизы от 17 февраля 2022 г.,
п р и к а з ы в а ю:

1. Аттестовать экспертов по проведению государственной историко-культурной экспертизы согласно приложению к настоящему приказу.

2. Департаменту государственной охраны культурного наследия (Р.А.Рыбало) обеспечить размещение информации об аттестованных экспертах на официальном сайте Минкультуры России в сети Интернет.

3. Контроль за исполнением настоящего приказа оставляю за собой.

Первый заместитель Министра



С.Г.Обрывалин

Приложение
к приказу Министерства культуры
Российской Федерации
от « 1 » мая 2022 г.
№ 235

Аттестованные эксперты по проведению
государственной историко-культурной экспертизы

№ п/ п	Фамилия, имя, отчество соискателя	Решение о присвоении статуса аттестованного эксперта:
1.	Мялк Анна Вадимовна	<ul style="list-style-type: none"> - выявленные объекты культурного наследия в целях обоснования целесообразности включения данных объектов в реестр; - документы, обосновывающие включение объектов культурного наследия в реестр; - документы, обосновывающие исключение объектов культурного наследия из реестра; - документы, обосновывающие изменение категории историко-культурного значения объекта культурного наследия; - документы, обосновывающие отнесение объекта культурного наследия к историко-культурным заповедникам, особо ценным объектам культурного наследия народов Российской Федерации либо объектам всемирного культурного и природного наследия; - проектная документация на проведение работ по сохранению объектов культурного наследия; - документация или разделы документации, обосновывающие меры по обеспечению сохранности объекта культурного наследия, включенного в реестр, выявленного объекта культурного наследия либо объекта, обладающего признаками объекта культурного наследия, при проведении земляных, мелиоративных, хозяйственных работ, указанных в статье 30 Федерального закона от 25.06.2002 № 73-ФЗ «Об объектах культурного наследия (памятниках истории и культуры) народов Российской Федерации» (далее – Федеральный закон) работ по использованию лесов и иных работ в границах территории объекта культурного наследия либо на земельном участке, непосредственно

		<p>связанном с земельным участком в границах территории объекта культурного наследия;</p> <ul style="list-style-type: none"> - проекты зон охраны объекта культурного наследия; - документация, обосновывающая границы защитной зоны объекта культурного наследия.
24.	Рубель Александр Андреевич	<ul style="list-style-type: none"> - проекты зон охраны объекта культурного наследия.
25.	Садыков Тимур Рашитович	<ul style="list-style-type: none"> - выявленные объекты культурного наследия в целях обоснования целесообразности включения данных объектов в реестр; - документы, обосновывающие включение объектов культурного наследия в реестр.
26.	Соловьев Сергей Львович	<ul style="list-style-type: none"> - выявленные объекты культурного наследия в целях обоснования целесообразности включения данных объектов в реестр; - земли, подлежащие воздействию земляных, строительных, мелиоративных, хозяйственных работ, предусмотренных статьей 25 Лесного кодекса Российской Федерации работ по использованию лесов (за исключением работ, указанных в пунктах 3, 4 и 7 части 1 статьи 25 Лесного кодекса Российской Федерации) и иных работ, в случае, если указанные земли расположены в границах территорий, утвержденных в соответствии с пунктом 34.2 пункта 1 статьи 9 Федерального закона; - документы, обосновывающие включение объектов культурного наследия в реестр; - документы, обосновывающие исключение объектов культурного наследия из реестра; - документация, за исключением научных отчетов о выполненных археологических полевых работах, содержащая результаты исследований, в соответствии с которыми определяется наличие или отсутствие объектов, обладающих признаками объекта культурного наследия, на земельных участках, подлежащих воздействию земляных, строительных, мелиоративных, хозяйственных работ, указанных в статье 30 Федерального закона работ по использованию лесов и иных работ; - документация или разделы документации, обосновывающие меры по обеспечению сохранности объекта культурного наследия, включенного в реестр, выявленного объекта культурного наследия либо

		объекта, обладающего признаками объекта культурного наследия, при проведении земляных, мелиоративных, хозяйственных работ, указанных в статье 30 Федерального закона работ по использованию лесов и иных работ в границах территории объекта культурного наследия либо на земельном участке, непосредственно связанном с земельным участком в границах территории объекта культурного наследия.
27.	Шумилова Ольга Викторовна	- проектная документация на проведение работ по сохранению объектов культурного наследия.
28.	Юдин Александр Иванович	<ul style="list-style-type: none">- выявленные объекты культурного наследия в целях обоснования целесообразности включения данных объектов в реестр;- земли, подлежащие воздействию земляных, строительных, мелиоративных, хозяйственных работ, предусмотренных статьей 25 Лесного кодекса Российской Федерации работ по использованию лесов (за исключением работ, указанных в пунктах 3, 4 и 7 части 1 статьи 25 Лесного кодекса Российской Федерации) и иных работ, в случае, если указанные земли расположены в границах территорий, утвержденных в соответствии с пунктом 34.2 пункта 1 статьи 9 Федерального закона;- документы, обосновывающие включение объектов культурного наследия в реестр;- документы, обосновывающие исключение объектов культурного наследия из реестра;- документация, за исключением научных отчетов о выполненных археологических полевых работах, содержащая результаты исследований, в соответствии с которыми определяется наличие или отсутствие объектов, обладающих признаками объекта культурного наследия, на земельных участках, подлежащих воздействию земляных, строительных, мелиоративных, хозяйственных работ, указанных в статье 30 Федерального закона работ по использованию лесов и иных работ;- документация или разделы документации, обосновывающие меры по обеспечению сохранности объекта культурного наследия, включенного в реестр, выявленного объекта культурного наследия либо объекта, обладающего признаками объекта культурного наследия, при проведении земляных, мелиоративных, хозяйственных работ, указанных в статье 30

		Федерального закона работ по использованию лесов и иных работ в границах территории объекта культурного наследия либо на земельном участке, непосредственно связанном с земельным участком в границах территории объекта культурного наследия.
--	--	--
