

АКТ

по результатам проведения государственной историко-культурной экспертизы проектной документации на проведение работ по сохранению здания, расположенного по адресу: Санкт-Петербург, город Петергоф, Суворовский городок, дом 69, корпус 6, литера А, являющегося частью объекта культурного наследия регионального значения «Казармы 148-го пехотного Каспийского полка (с территорией)» по адресу: Санкт-Петербург, г. Петродворец, ул.Юты Бондаровской ул., 1, 2, 3, 5, 6, 18, 19, 20, 21, 23; пер.Суворовцев, 1-8, 10; ул.В.Дубинина, 1-8, 10, 12, в части реставрации, ремонта и приспособления для современного использования здания, - «Проектная документация на проведение работ по сохранению здания, расположенного по адресу: Санкт-Петербург, г. Петергоф, ул. Суворовский городок, д. 69, лит. А, корп. 6, являющегося частью объекта культурного наследия регионального значения «Казармы 148-го пехотного Каспийского полка (с территорией)» (реставрация, ремонт и приспособление для современного использования)», разработанной ООО «АРМ «Арх-Рест» в 2023г., шифр 69/2022, с целью определения соответствия проектной документации требованиям законодательства Российской Федерации в области государственной охраны объектов культурного наследия

г. Санкт-Петербург

20.09.2023 г.

1. Дата начала и дата окончания проведения экспертизы.

Настоящая государственная историко-культурная экспертиза проведена в периоды с «20» марта 2023 года по «27» апреля 2023г., с «11» июля 2023 года по «13» июля 2023 года, с «19» сентября 2023 года по «20» сентября 2023 года на основании договоров с Заказчиком от 20.03.2023г. № 69/2022-1Э, 69/2022-2Э, 69/2022-3Э и дополнительных соглашений №1 от 11.07.2023г. к ним (Приложение № 10).

2. Место проведения экспертизы.

г. Санкт-Петербург.

3. Заказчик экспертизы:

Юридическое лицо – Общество с ограниченной ответственностью «Архитектурно-реставрационная мастерская «Арх-Рест» (ИНН 7839107124, КПП 783801001,

ОГРН 1187847261348, юридический адрес: Санкт-Петербург, наб. Обводного канала, д. 118а, литера Б, офис 418, телефон: +7-911-207-04-63, email: info@arch-rest.ru).

4. Сведения об экспертах.

- **Председатель экспертной комиссии:**

Каткова Елена Викторовна, образование высшее: Высшее. Ленинградский ордена Трудового Красного Знамени инженерно-строительный институт (ЛИСИ), специальность архитектор, стаж работы – 47 лет. Место работы и должность: ООО «Светлое Время Петербург», Руководитель архитектурной мастерской.

Аттестованный эксперт по проведению государственной историко-культурной экспертизы (приказ Министерства культуры Российской Федерации от 01.03.2022г. № 235 «Об аттестации экспертов по проведению государственной историко-культурной экспертизы»).

Профиль экспертной деятельности (объекты экспертизы):

- выявленные объекты культурного наследия в целях обоснования целесообразности включения данных объектов в реестр;

- проектная документация на проведение работ по сохранению объектов культурного наследия;

- документация или разделы документации, обосновывающие меры по обеспечению сохранности объекта культурного наследия, включенного в реестр, выявленного объекта культурного наследия либо объекта, обладающего признаками объекта культурного наследия, при проведении земляных, мелиоративных, хозяйственных работ, указанных в настоящей статье работ по использованию лесов и иных работ в границах территории объекта культурного наследия либо на земельном участке, непосредственно связанном с земельным участком в границах территории объекта культурного наследия.

- **Ответственный секретарь экспертной комиссии:**

Михайловская Галина Викторовна, образование высшее: Высшее, Ордена Трудового Красного Знамени Институт Живописи, Скульптуры и Архитектуры имени И. Е. Репина. 1978г. г. Ленинград. Профессиональная переподготовка по программе «Реконструкция и реставрация культурного наследия» СПб ГАСУ, 2000г. и 2016г. Член Союза Архитекторов РФ, Член палаты Архитекторов по СЗФО, специальность – архитектор, стаж работы – 44 года. Место работы и должность: эксперт ООО «НЭО».

Аттестованный эксперт по проведению государственной историко-культурной экспертизы (приказы Министерства культуры Российской Федерации «Об утверждении

статуса аттестованного эксперта по проведению государственной историко-культурной экспертизы» от 11.10.2021г. № 1668).

Профиль экспертной деятельности (объекты экспертизы):

- выявленные объекты культурного наследия в целях обоснования целесообразности включения данных объектов в реестр;
- документы, обосновывающие включение объектов культурного наследия в реестр;
- проектная документация на проведение работ по сохранению объектов культурного наследия;
- документация или разделы документации, обосновывающие меры по обеспечению сохранности объекта культурного наследия, включенного в реестр, выявленного объекта культурного наследия либо объекта, обладающего признаками объекта культурного наследия, при проведении земляных, мелиоративных, хозяйственных работ, указанных в статье 30 Федерального закона работ по использованию лесов и иных работ в границах территории объекта культурного наследия либо на земельном участке, непосредственно связанном с земельным участком в границах территории объекта культурного наследия.

Член экспертной комиссии:

Быков Александр Михайлович, образование высшее: Свердловский архитектурный институт, архитектор (г. Свердловск, диплом НВ №369202, выдан 26.02.1987г.), Академия переподготовки работников искусства, культуры и туризма, на кафедре методологии и технологии реставрации памятников культуры (г. Москва, диплом ПП №626462, выдан 11.06.2004г.), стаж работы: 35 лет, место работы: ООО «КАНТ», заместитель генерального директора по экспертной деятельности.

Аттестованный эксперт по проведению государственной историко-культурной экспертизы (приказы Министерства культуры Российской Федерации «Об утверждении статуса аттестованного эксперта по проведению государственной историко-культурной экспертизы» № 235 от 01.03.2022г., от 09.08.2022 №1355).

Профиль экспертной деятельности (объекты экспертизы):

- выявленные объекты культурного наследия в целях обоснования целесообразности включения данных объектов в реестр;
- документы, обосновывающие включение объектов культурного наследия в реестр; документы, обосновывающие изменение категории историко-культурного значения объекта культурного наследия;
- документация или разделы документации, обосновывающие меры по обеспечению сохранности объекта культурного наследия, включенного в реестр, выявленного объекта культурного наследия либо объекта, обладающего признаками объекта культурного

наследия, при проведении земляных, мелиоративных, хозяйственных работ, указанных в настоящей статье работ по использованию лесов и иных работ в границах территории объекта культурного наследия либо на земельном участке, непосредственно связанном с земельным участком в границах территории объекта культурного наследия;

- проектная документация на проведение работ по сохранению объектов культурного наследия.

5. Информация о том, что в соответствии с законодательством Российской Федерации эксперты несут ответственность за достоверность сведений, изложенных в заключении:

Сведения об обстоятельствах, указанных в п. 8 Положения о государственной историко-культурной экспертизе, утвержденного постановлением Правительства РФ от 15.07.2009г. № 569, **отсутствуют**, а именно:

- Эксперты не имеют родственные связи заказчиком (его должностным лицом или работником) (дети, супруги и родители, полнородные и неполнородные братья и сестры (племянники и племянницы), двоюродные братья и сестры, полнородные и неполнородные братья и сестры родителей заказчика (его должностного лица или работника) (дяди и тети);

- Эксперты не состоят в трудовых отношениях с заказчиком;

- Эксперты не имеют долговые или иные имущественные обязательства перед заказчиком (его должностным лицом или работником), а также заказчик (его должностное лицо или работник) не имеет долговые или иные имущественные обязательства перед экспертом;

- Эксперты не владеют ценными бумагами, акциями (долями участия, паями в уставных (складочных) капиталах) заказчика;

- Эксперты не заинтересованы в результатах исследований либо решении, вытекающем из заключения экспертизы, с целью получения выгоды в виде денег, ценностей, иного имущества, услуг имущественного характера или имущественных прав для себя или третьих лиц.

Настоящая государственная историко-культурная экспертиза проведена в соответствии со статьями 28, 29, 30, 31, 32 Федерального закона от 25.06.2002 №73-ФЗ «Об объектах культурного наследия (памятниках истории и культуры) народов Российской Федерации» и Положением о государственной историко-культурной экспертизе, утвержденным Постановлением Правительства Российской Федерации от 15.07.2009 г. №569.

Эксперты несут ответственность за достоверность сведений, изложенных в заключении экспертизы в соответствии с п. 19 д. и обеспечивают выполнение п. 17

«Положения о государственной историко-культурной экспертизе», утвержденного постановлением Правительства Российской Федерации от 15 июля 2009 г. № 569.

Настоящим подтверждаем, что мы предупреждены об ответственности за достоверность сведений, изложенных в заключении экспертизы, в соответствии с законодательством Российской Федерации, содержание которого нам известно и понятно.

Председатель экспертной комиссии	Подписано электронной подписью	Каткова Е.В.
Ответственный секретарь экспертной комиссии	Подписано электронной подписью	Михайловская Г.В.
Член экспертной комиссии	Подписано электронной подписью	Быков А.М.

6. Цели и объекты экспертизы.

6.1. Цель экспертизы: Определение соответствия проектной документации на проведение работ по сохранению здания, расположенного по адресу: Санкт-Петербург, город Петергоф, Суворовский городок, дом 69, корпус 6, литера А, являющегося частью объекта культурного наследия регионального значения «Казармы 148-го пехотного Каспийского полка (с территорией)» по адресу: Санкт-Петербург, г. Петродворец, ул.Юты Бондаровской ул., 1, 2, 3, 5, 6, 18, 19, 20, 21, 23; пер.Суворовцев, 1-8, 10; ул.В.Дубинина, 1-8, 10, 12, в части реставрации, ремонта и приспособления для современного использования здания, - «Проектная документация на проведение работ по сохранению здания, расположенного по адресу: Санкт-Петербург, г. Петергоф, ул. Суворовский городок, д. 69, лит. А, корп. 6, являющегося частью объекта культурного наследия регионального значения «Казармы 148-го пехотного Каспийского полка (с территорией)» (реставрация, ремонт и приспособление для современного использования)», разработанной ООО «АРМ «Арх-Рест» в 2023г., шифр 69/2022, требованиям законодательства Российской Федерации в области государственной охраны объектов культурного наследия.

6.2. Объект экспертизы: Проектная документация на проведение работ по сохранению здания, расположенного по адресу: Санкт-Петербург, город Петергоф, Суворовский городок, дом 69, корпус 6, литера А, являющегося частью объекта культурного наследия регионального значения «Казармы 148-го пехотного Каспийского полка (с территорией)» по адресу: Санкт-Петербург, г. Петродворец, ул.Юты Бондаровской ул., 1, 2, 3, 5, 6, 18, 19, 20, 21, 23; пер.Суворовцев, 1-8, 10; ул.В.Дубинина, 1-8, 10, 12, в части реставрации, ремонта и приспособления для современного использования здания, - «Проектная документация на

проведение работ по сохранению здания, расположенного по адресу: Санкт-Петербург, г. Петергоф, ул. Суворовский городок, д. 69, лит. А, корп. 6, являющегося частью объекта культурного наследия регионального значения «Казармы 148-го пехотного Каспийского полка (с территорией)» (реставрация, ремонт и приспособление для современного использования)», разработанная ООО «АРМ «Арх-Рест» в 2023г., шифр 69/2022, в составе:

№тома	Номер Часть	Обозначение	Наименование
Раздел 1. Предварительные работы			
1.1	Часть 1	69/2022-ИРД	Исходно-разрешительная документация (в составе которой Акт определения влияния)
1.2	Часть 2	69/2022-ФФ	Фотофиксация
Раздел 2. Комплексные научные исследования			
2.1	Часть 1	69/2022-ИС	Историко-архивные и библиографические исследования
2.2	Часть 2	69/2022-ОЧ	Историко-архитектурные натурные исследования
2.3.	Часть 3	69/2022-ТО	Инженерно-технические исследования
2.4	Часть 4	69/2022-НО	Инженерные химико-технологические исследования строительных материалов и материалов отделки
Раздел 3. Проект реставрации и приспособления.			
3.1.	Часть 1	69/2022-ПЗ	Пояснительная записка
3.2	Часть 2	69/2022-АР	Архитектурные решения
3.3	Часть 3	69/2022-КР	Конструктивные решения
3.4	Часть 4	69/2022-МР	Технологические рекомендации по производству работ по строительным и отделочным материалам
3.5	Часть 5	69/2022-ОВ	Отопление и вентиляция
3.6	Часть 6	69/2022-ВК	Водоснабжение и канализация
3.7	Часть 7	69/2022-ЭО	Электрическое электроосвещение
3.8	Часть 8	69/2022-СС	Сети связи
3.9	Часть 9	69/2022-ПБ	Мероприятия по обеспечению пожарной безопасности
3.10	Часть 10	69/2022-ОДИ	Перечень мероприятий по обеспечению доступа инвалидов

3.11	Часть 11	69/2022-ПОР	Проект организации работ
3.12	Часть 12	69/2022-ДВ	Дефектная ведомость (Сметная документация)

7. Перечень документов, представленных заявителем:

- Проектная документация: «Проектная документация на проведение работ по сохранению здания, расположенного по адресу: Санкт-Петербург, г. Петергоф, ул. Суворовский городок, д. 69, лит. А, корп. 6, являющегося частью объекта культурного наследия регионального значения «Казармы 148-го пехотного Каспийского полка (с территорией)» (реставрация, ремонт и приспособление для современного использования)», разработанная ООО «АРМ «Арх-Рест» в 2023г., шифр 69/2022;

- копия задания на проведение работ по сохранению объекта культурного наследия (памятника истории и культуры) народов Российской Федерации, утвержденного КГИОП от 09.04.2019 г. № 01-52-937/19-0-2 (Приложение № 2);

- копия лицензии на осуществление деятельности по сохранению объектов культурного наследия (памятников истории и культуры) народов Российской Федерации, предоставленная Министерством культуры Российской Федерации ООО «АРМ «Арх-Рест», от 17.02.2020г. №МКРФ 20078 (Приложение № 9);

- копия распоряжения КГИОП от 09.07.2021г. № 91-рп «Об утверждении предмета охраны объекта культурного наследия регионального значения «Казармы 148-го пехотного Каспийского полка (с территорией)» (Приложение № 3);

- копия распоряжения КГИОП от 30.05.2023г. № 396-рп «Об утверждении границ и режима использования территории объекта культурного наследия регионального значения «Казармы 148-го пехотного Каспийского полка (с территорией)» (Приложение № 4);

- копия распоряжения КГИОП от 23.01.2018г. № 07-19-30/18 «Об утверждении охранного обязательства собственника или иного законного владельца объекта культурного наследия регионального значения «Казармы 148-го пехотного Каспийского полка (с территорией)», включенного в единый государственный реестр объектов культурного наследия (памятников истории и культуры) народов Российской Федерации» (Приложение № 5);

- копия паспорта объекта культурного наследия от 18.08.2022г. (Приложение №8);

- копия выписки из ЕГРН от 17.10.2022г. б/н (Приложение № 8);

- копия свидетельства о государственной регистрации права от 19.03.2012г. №78-АЖ 541043 (Приложение № 8);

- копия технического паспорта от 26.01.2004г. (Приложение № 8).

8. Сведения об обстоятельствах, повлиявших на процесс проведения и результаты экспертизы.

Настоящая государственная историко-культурная экспертиза возобновлена «11» июля 2023 года Протоколом заседания комиссии экспертов № 3 на основании договоров с дополнительными соглашениями №1 от 11.07.2023г. к договорам, заключенным с экспертами на проведение настоящей экспертизы.

Экспертируемая проектная документация откорректирована на основании замечаний, изложенных в письме КГИОП № 01-24-1115/23-0-1 от 05.07.2023г., а именно:

1. Корректировка проектной документации произведена в части уточнения ранее принятых проектных решений и дополнения материалами, обосновывающими их принятие. Объем и содержание принятых проектных решений в ходе устранения замечаний не изменялись, перечень предполагаемых к производству работ не изменен.

2. В связи с замечанием КГИОП, касающимся наименования проектной документации, разработчиком принято решение об его изменении для устранения указанного замечания. Данное решение носит технический характер и не оказывает существенного влияния на содержание и объем принятых проектных решений.

3. Из состава проектной документации исключен раздел «Эскизный проект», что также не оказало существенного влияния на содержание и объем принятых проектных решений.

Настоящая государственная историко-культурная экспертиза повторно возобновлена «19» сентября 2023 года Протоколом заседания комиссии экспертов № 5 в целях устранения замечаний, отраженных в письме КГИОП от 18.09.2023г. № 01-24-1772/23-0-1.

Указанные обстоятельства не повлияли на процесс проведения и результаты экспертизы. Иные обстоятельства отсутствуют.

9. Сведения о проведенных исследованиях с указанием примененных методов, объёма и характера выполненных работ и их результатов.

Настоящая экспертиза проведена в соответствии с Федеральным законом от 25.06.2020 г. № 73-ФЗ от 25.06.2002г. «Об объектах культурного наследия (памятниках истории и культуры) народов Российской Федерации» «Об объектах культурного наследия (памятниках истории и культуры) народов Российской Федерации», Положением о государственной историко-культурной экспертизе, утвержденным постановлением Правительства Российской Федерации от 15.07.2009 г. № 569.

В рамках настоящей государственной историко-культурной экспертизы экспертами были проведены следующие исследования:

- визуальное обследование, в процессе которого на момент заключения договора на проведения государственной историко-культурной экспертизы 20.03.2023г. была сделана подробная фотофиксация современного состояния объекта (фотограф – аттестованный государственный эксперт РФ А.М. Быков), составлен альбом фотофиксации, который включает схему точек фотофиксации и виды интерьеров рассматриваемых помещений;

- архивно-библиографические исследования в объёме, необходимом для принятия экспертной комиссией соответствующих решений, с целью выявления материалов, содержащих сведения по истории рассматриваемого объекта. В рамках архивно-библиографических исследований была проведена архивная работа, изучены материалы, представленные в открытом доступе в сети «Интернет», в ходе которой выявлены документы и материалы, относящиеся к объекту экспертизы, в том числе исторические планы, чертежи, фотографии.

- сравнительный анализ всего комплекса данных (документов, материалов, информации) по объекту государственной историко-культурной экспертизы, включая документы, переданные Заказчиком;

- анализ представленных Заказчиком исходно-разрешительной документации, комплексных научных исследований и проектной документации.

При проведении государственной историко-культурной экспертизы эксперты соблюдали принципы проведения государственной историко-культурной экспертизы, установленные ст. 29 ФЗ «Об объектах культурного наследия (памятниках истории и культуры) народов Российской Федерации», обеспечивали объективность, всесторонность и полноту проводимых исследований, а также достоверность и обоснованность своих выводов; самостоятельно оценивали результаты исследований, ответственно и точно формулировали выводы в пределах своей компетенции.

Исследования проводились на основе принципов научной обоснованности, объективности и законности, презумпции сохранности объекта культурного наследия, соблюдения требований безопасности в отношении объекта культурного наследия, достоверности и полноты информации.

Указанные исследования были проведены с применением методов натурного, историко-архивного и историко-архитектурного анализа в объёме, достаточном для обоснования вывода о возможности проведения конкретных работ по сохранению здания, расположенного по адресу: Санкт-Петербург, город Петергоф, Суворовский городок, дом 69, корпус 6, литера А, являющегося частью объекта культурного наследия регионального

значения «Казармы 148-го пехотного Каспийского полка (с территорией)» по адресу: Санкт-Петербург, г. Петродворец, ул.Юты Бондаровской ул., 1, 2, 3, 5, 6, 18, 19, 20, 21, 23; пер.Суворовцев, 1-8, 10; ул.В.Дубинина, 1-8, 10, 12, в части реставрации, ремонта и приспособления для современного использования здания, было получено представление об объёмах и составе работ. Результаты исследований, проведённых в рамках государственной историко-культурной экспертизы, были оформлены в виде настоящего Акта.

10. Факты и сведения, выявленные и установленные в результате проведенных исследований.

10.1. Учетные сведения.

Решением исполкома Ленгорсовета № 608 от 16.07.1990г «О взятии под охрану памятников градостроительства и архитектуры Кировского, Красносельского, Ленинского, Петродворцового районов и г.Ломоносова» объект культурного наследия «Казармы 148-го пехотного Каспийского полка (с территорией)» поставлен на государственную охрану. Адрес объекта согласно названного документа: Санкт-Петербург, г. Петродворец, ул.Юты Бондаровской ул., 1, 2, 3, 5, 6, 18, 19, 20, 21, 23; пер.Суворовцев, 1-8, 10; ул.В.Дубинина, 1-8, 10, 12.

Согласно Единому государственному реестру объектов культурного наследия (памятников истории и культуры) народов Российской Федерации (далее – Реестр), номер объекта культурного наследия регионального значения «Казармы 148-го пехотного Каспийского полка (с территорией)» - 781721204890005. Адрес согласно данным, представленным в Реестре: Санкт-Петербург, г. Петергоф, ул. Юты Бондаровской, 1, 2, 3, 5, 6, 18, 19, 20, 21, 23, пер. Суворовцев, 1-8, 10, ул. В.Дубинина, 1-8, 10, 12. Вид объекта – ансамбль.

Границы территории объекта культурного наследия регионального значения «Казармы 148-го пехотного Каспийского полка (с территорией)» утверждены распоряжением КГИОП от 30.05.2023г. № 396-рп «Об утверждении границ и режима использования территории объекта культурного наследия регионального значения «Казармы 148-го пехотного Каспийского полка (с территорией)». Адрес согласно названного документа: г. Санкт-Петербург, г. Петергоф, ул. Юты Бондаровской, 1, 2, 3, 5, 6, 18, 19, 20, 21, 23, пер. Суворовцев, 1-8, 10, ул. В.Дубинина, 1-8, 10, 12. Согласно экспликации в указанном документе с состав рассматриваемого ансамбля входят 30 объектов.

Объектом настоящей экспертизы является здание, являющееся частью рассматриваемого объекта культурного наследия, которому согласно плану границ

территории объекта культурного наследия присвоен порядковый номер 29 и адрес: Санкт-Петербург, Суворовский городок, 69, корп. 6, лит. А.

Предмет охраны объекта культурного наследия регионального значения «Казармы 148-го пехотного Каспийского полка (с территорией)» определен распоряжением КГИОП от 09.07.2021г. № 91-рп «Об утверждении предмета охраны объекта культурного наследия регионального значения «Казармы 148-го пехотного Каспийского полка (с территорией)». Адрес ансамбля согласно названного документа: Санкт-Петербург г. Петергоф, ул. Юты Бондаровской, 1, 2, 3, 5, 6, 18, 19, 20, 21, 23; пер. Суворовцев, 1-8, 10; ул. Дубинина, 1-8, 10, 12, адрес рассматриваемого здания: Санкт-Петербург, город Петергоф, Суворовский городок, дом 69, корпус 6, литера А.

Охранное обязательство собственника или иного законного владельца рассматриваемого объекта культурного наследия утверждено распоряжением КГИОП от 23.01.2018г. № 07-19-30/18 «Об утверждении охранного обязательства собственника или иного законного владельца объекта культурного наследия регионального значения «Казармы 148-го пехотного Каспийского полка (с территорией)», включенного в единый государственный реестр объектов культурного наследия (памятников истории и культуры) народов Российской Федерации». Адрес согласно названного документа: Санкт-Петербург, г. Петродворец, ул. Юты Бондаровской, 1, 2, 3, 5, 6, 18, 19, 20, 21, 23; пер. Суворовцев, 1-8, 10; ул. Дубинина, 1-8, 10, 12.

В настоящий момент здание, расположенное по адресу: Санкт-Петербург, город Петергоф, Суворовский городок, дом 69, корпус 6, литера А, являющееся частью объекта культурного наследия регионального значения «Казармы 148-го пехотного Каспийского полка (с территорией)», находится в пользовании Санкт-Петербургского государственного бюджетного учреждения спортивной школы олимпийского резерва Петродворцового района Санкт-Петербурга.

10.2. Краткие исторические сведения (сведения о времени возникновения объекта, датах основных изменений (перестроек) данного объекта и(или) датах связанных с ним исторических событий).

В конце XIX века в местности, в которой расположен комплекс казарм 148-го пехотного полка, находились поля деревни Луизино. С западной, восточной и южной стороны они были окружены дорогами, связывающими Александрийский парк и Знаменскую колонию с Луговым парком. С северной стороны поля примыкали к трассе железной дороги и строением станции «Новый Петергоф». В 1898 году на их месте началось строительство казарменного комплекса 148-й пехотный Каспийский полк ведет свою историю от Одесского полка, который отличился в сражениях Отечественной войны

1812 года. В октябре 1862 года из 4,5 и 6 батальонов Одесского полка был сформирован 148-й пехотный Каспийский полк.

В мае 1901 г. в Петергофе началось сооружение казарм для Каспийского полка, а в октябре следующего года первые два батальона каспийцев уже перешли в петергофские казармы, к 1904 г. строительство военного городка для каспийцев было полностью закончено. Строительство всех зданий велось по специально разработанному проекту (гражданские инженеры В.В. Бочаров, А.Г. Успенский). Все работы велись хозяйственным способом под наблюдением специальной строительной комиссии и обошлись более чем в 900 тыс. рублей. В комиссию по строительству входили: председатель комиссии - командир 2-й бригады 37-й пехотной дивизии генерал-майор П. П. Дягилев; члены комиссии: командир полка - полковник барон Ф. Ф. Таубе, подполковник Н. Ф. Антонович, подполковник Г. Бейнар, гражданские инженеры В. В. Бочаров и А. Г. Успенский, делопроизводитель штабс-капитан М. Н. Гиммельман и исправник К. Д. Шилейко.

Во время Гражданской войны в опустевших казармах Каспийского полка разместился 3-й запасной пулеметный полк; впоследствии здесь находились различные части Красной армии.

А в марте 1931 г. в казармах бывшего Каспийского полка начала свою жизнь Первая школа пограничной охраны и войск ОГПУ, переименованная на следующий год в Первую школу пограничной охраны имени К. Е. Ворошилова. В 1937 г. школа была реорганизована в военно-политическое училище войск НКВД имени К. Е. Ворошилова, существовавшее до занятия Петергофа немецкими войсками. В 1946 г. новым хозяином казарм стало переехавшее из Кутаиси Суворовское училище, и с этого времени за территорией городка прочно закрепилось название «Суворовский городок», сохранившееся до наших дней. В 1960 г. училище было расформировано, в казармах разместились различные организации и жилые дома.

Обследуемое здание представляет собой прямоугольную в плане одноэтажную кирпичную, оштукатуренную постройку с чердаком. Здание расположено в южной части комплекса.

Стены завершаются антаблементом. К южному торцу примыкает двухэтажный большой корпус, в котором расположен спортивный зал. В рассматриваемом здании в уровне первого этажа расположен бассейн, выполненный из железобетона с габаритными размерами 25,1х4,15м и максимальной глубиной 2,2м.

Оконные проемы рассматриваемого корпуса прямоугольные, со ступенчатыми подоконными досками.

Предположительно в советский период были заложены дверной и три оконных проема северного (торцевого) фасада; были также заложены оконные проемы по 1, 2 (с продухами), и 5, 6 световым осям лицевого (западного), а также 2, 4 световым осям дворового (восточного) фасада. В советский период габариты оконных проемов здания были изменены – исторические окна с лучковым завершением переделаны в меньшие по площади проемы прямоугольной конфигурации.

Заполнения оконных проемов в советское время заменены стеклоблоками, в постсоветский период оконные проемы по 3, 4 и 8 световым осям лицевого фасада заменены на стеклопакеты.

Внутренняя планировка здания коридорная. В советский период была произведена частичная перепланировка помещений в габаритах исторических капитальных стен. Здание разделено на две части продольной капитальной стеной, в восточной части располагается бассейн, в западной – служебные помещения.

Цоколь из путиловской плиты.

Конструктивная схема здания бескаркасная с системой пересекающихся несущих кирпичных стен, которые совместно с перекрытием и покрытием обеспечивают его пространственную жесткость и устойчивость.

Фундаменты здания школы выполнены бутовыми, ленточными с глубиной заложения до 1,5м от наружной планировки отмосток.

Наружные и внутренние стены кирпичные из красного полнотелого кирпича на известково-песчаном растворе. Внутренние перегородки в здании в основном выполнены кирпичными.

Чердачное перекрытие в здании выполнено из несущих металлических двутавровых балок с арочным бетонным заполнением между ними (типа «Монье»).

Крыша здания вальмовая, двускатная по деревянным стропилам. Окрытие выполнено из кровельного железа по деревянной обрешетке. Водоотвод с кровли организованный и осуществляется за счет скатов, расжелобков, водоприемных воронок и водосточных труб.

В настоящее время здание принадлежит ГОУ дополнительного образования детей Специализированная детско-юношеская спортивная школа олимпийского резерва №1 Петродворцового района Санкт-Петербурга.

10.3. Описание объекта, современное состояние.

Рассматриваемое здание представляет собой вытянутый одноэтажный корпус, сложенный из красного кирпича, с оштукатуренными фасадами. Корпус расположен вдоль проезда, перпендикулярно ул. Юты Бондаровской, в южной части комплекса.

Продольные фасады решены на 9 световых осей, торцевой (северный) фасад - брандмауэрный. Корпус прямоугольный в плане, без ризалитов и раскреповок, с вальмовой крышей, окрытой металлическим листом. Стены завершены антаблементом. К южному (торцевому) фасаду пристроен большой корпус, возведенный в 1930-е гг.

Оконные проемы рассматриваемого корпуса прямоугольные, со ступенчатыми подоконными досками. Цоколь из путиловской плиты.

Оконные проемы прямоугольные, переделанные из больших по габаритам проемов с лучковыми завершениями. Заполнение проемов частично стеклоблоки, частично – стеклопакеты. Дверной и три оконных проема северного (торцевого) фасада, оконные проемы по 1, 2 (с продухами), и 5, 6 световым осям лицевого (западного), а также 2, 4 световым осям дворового (восточного) фасада заложены.

Внутренняя планировка здания коридорная. Здание разделено на две части продольной капитальной стеной, в восточной части располагается бассейн, в западной – служебные помещения. Историческая отделка помещений не сохранилась.

10.4. Анализ проектной документации.

На экспертизу представлена проектная документация на проведение работ по сохранению здания, расположенного по адресу: Санкт-Петербург, город Петергоф, Суворовский городок, дом 69, корпус 6, литера А, являющегося частью объекта культурного наследия регионального значения «Казармы 148-го пехотного Каспийского полка (с территорией)» по адресу: Санкт-Петербург, г. Петродворец, ул.Юты Бондаровской ул., 1, 2, 3, 5, 6, 18, 19, 20, 21, 23; пер.Суворовцев, 1-8, 10; ул.В.Дубинина, 1-8, 10, 12, в части реставрации, ремонта и приспособления для современного использования здания, - «Проектная документация на проведение работ по сохранению здания, расположенного по адресу: Санкт-Петербург, г. Петергоф, ул. Суворовский городок, д. 69, лит. А, корп. 6, являющегося частью объекта культурного наследия регионального значения «Казармы 148-го пехотного Каспийского полка (с территорией)» (реставрация, ремонт и приспособление для современного использования)», разработанная ООО «АРМ «Арх-Рест» в 2023г., шифр 69/2022, в составе:

№тома	Номер Часть	Обозначение	Наименование
Раздел 1. Предварительные работы			
1.1	Часть 1	69/2022-ИРД	Исходно-разрешительная документация (в составе которой Акт определения влияния)
1.2	Часть 2	69/2022-ФФ	Фотофиксация

Раздел 2. Комплексные научные исследования			
2.1	Часть 1	69/2022-ИС	Историко-архивные и библиографические исследования
2.2	Часть 2	69/2022-ОЧ	Историко-архитектурные натурные исследования
2.3.	Часть 3	69/2022-ТО	Инженерно-технические исследования
2.4	Часть 4	69/2022-НО	Инженерные химико-технологические исследования строительных материалов и материалов отделки
Раздел 3. Проект реставрации и приспособления.			
3.1.	Часть 1	69/2022-ПЗ	Пояснительная записка
3.2	Часть 2	69/2022-АР	Архитектурные решения
3.3	Часть 3	69/2022-КР	Конструктивные решения
3.4	Часть 4	69/2022-МР	Технологические рекомендации по производству работ по строительным и отделочным материалам
3.5	Часть 5	69/2022-ОВ	Отопление и вентиляция
3.6	Часть 6	69/2022-ВК	Водоснабжение и канализация
3.7	Часть 7	69/2022-ЭО	Электрическое электроосвещение.
3.8	Часть 8	69/2022-СС	Сети связи.
3.9	Часть 9	69/2022-ПБ	Мероприятия по обеспечению пожарной безопасности
3.10	Часть 10	69/2022-ОДИ	Перечень мероприятий по обеспечению доступа инвалидов
3.11	Часть 11	69/2022-ПОР	Проект организации работ
3.12	Часть 12	69/2022-ДВ	Дефектная ведомость (Сметная документация)

Раздел 1. Предварительные работы.

10.4.1. Том 1.1. Часть 1. Исходно-разрешительная документация (в составе которой Акт определения влияния) (шифр 69/2022-ИРД).

В данном разделе представлены копии исходно-разрешительных документов, в том числе копии: задания на проведение работ по сохранению объекта культурного наследия (памятника истории и культуры) народов Российской Федерации, утвержденного КГИОП от 09.04.2019 г. № 01-52-937/19-0-2; распоряжения КГИОП об утверждении перечня предметов охраны и охранного обязательства, план границ территории объекта

культурного наследия регионального значения ««Казармы 148-го пехотного Каспийского полка (с территорией)», копия паспорта объекта культурного наследия, а также правоустанавливающие документы, выписка из ЕГРН и иные документы.

В состав исходно-разрешительной документации включен Акт определения влияния предполагаемых к проведению видов работ на конструктивные и другие характеристики надежности и безопасности объекта культурного наследия (памятника истории и культуры) народов Российской Федерации от 01.08.2022г. – в соответствии с п. 4 ст. 40, п. 4 ст. 45 Федерального закона №73-ФЗ и в соответствии с Письмом Министерства культуры Российской Федерации 24.03.2015 №90-01-39-ГП.

Согласно Акту влияния проектной организацией предполагаются к выполнению следующие работы:

а) Архитектурные решения:

Фасады здания казармы:

1. Восстановление бульжной отмостки вокруг здания и устройство дополнительной известняковой скобы в цокольной части наружных стен;
2. Расчистка цоколя от загрязнения, выполнить биоцидную обработка, докомпановка, ремонт швов;
3. Устройство новой входной площадки;
4. Ремонт стен путём расчистки кладки от позднего штукатурного слоя, зачеканки и инъектирование имеющихся трещин специальным раствором, ремонт повреждённой кирпичной кладки стен специальным реставрационным составом. В местах разрушения кладки на глубину от 120мм и более необходимо выполнить вычинку кирпичом на известково-песчаном растворе.
5. Раскрытие заложенных исторических оконных и дверных проемов;
6. Архитектурные решения в части оконных и дверных заполнений даны согласно сохранившимся историческим аналогам.
7. Восстановление утраченные кирпичные подоконные пояски;
8. Замена водосточных труб;
9. Демонтаж позднего штукатурного слоя с поверхности стен и потолков до кирпичной кладки; демонтаж настенной керамической плитки.
10. Окраска стен интерьеров; монтаж новой настенной керамической плитки;
11. Демонтаж существующих подшивных и подвесных потолков;
12. Замена существующих внутренних столярных деревянных заполнений на новые.
13. Установка новых перегородок.

14. Замена всех внутренних инженерных сетей, а также сантехнические, отопительные и осветительные приборы. Установка нового сантехнического оборудования.

б) Конструктивные решения

1. Ремонт кирпичной кладки лучковых перемычек.

2. Выполнение работ по устройству гидроизоляции.

3. Ремонт с заменой пришедших в негодность элементов стропильной системы.

Выполнение антисептической и антипиренной обработки всех деревянных конструкций и элементов в соответствии с технологией.

4. Демонтаж чаши бассейна;

5. Устройство полов по грунту в уровне первого этажа в одном уровне, засыпав оставшиеся после демонтажа конструкции бассейна в осях Б-В/1-7 до проектной отметки.

Монтаж нового покрытия пола из керамогранита.

9. Устройство подпорной стенки в техническом подполье в осях Б-В у оси 7 для доступа к вводу инженерных сетей через стену по оси В;

10. Закладка проемов (при необходимости).

11. Устройство/раскрытие проемов (в том числе исторических оконных и дверного на фасадах объекта).

12. Очистка чердачного перекрытия от засыпки шлаком сверху и от штукатурного слоя снизу; очистить все стальные балки от продуктов коррозии; произвести обработку всех стальных элементов защитными составами; выполнить утепления чердачного перекрытия современным эффективным материалом; устройство новых мостков.

13. Устройство монолитного железобетонного пояса по контуру наружных стен в уровне чердака.

14. Замена всей деревянной конструкции покрытия, сохраняя существующую историческую конструктивную схему;

15. Устройство стального покрытие из кровельного железа с разуклокой и разжелобками для организованного водоотвода с кровли.

Предполагаемые к выполнению работы на объекте культурного наследия в соответствии с письмом Минкультуры России от 24.03.2015 № 90-01-39-ГП относятся к работам по сохранению объекта культурного наследия.

По результатам оценки выводов Акта влияния на конструктивные и другие характеристики надежности и безопасности объекта культурного наследия (памятника истории и культуры) народов Российской Федерации, установлено, что предполагаемые к выполнению в соответствии с проектной документацией, представленной на экспертизу, виды работ не оказывают влияния на конструктивные и другие характеристики надежности

и безопасности рассматриваемого объекта культурного наследия согласно требованиям Федерального закона от 25.06.2002 № 73-ФЗ «Об объектах культурного наследия (памятниках истории и культуры) народов Российской Федерации» и с учетом положений Градостроительного кодекса Российской Федерации, постановления Правительства Российской Федерации от 16.05.2022 № 881 «Об осуществлении замены и (или) восстановления несущих строительных конструкций объекта капитального строительства при проведении капитального ремонта зданий, сооружений», иных правовых актов.

10.4.2. Том 1.2. Часть 2. Фотофиксация (69/2022-ФФ)

В рамках предварительных работ по ознакомлению со зданием, расположенным по адресу: Санкт-Петербург, город Петергоф, Суворовский городок, дом 69, корпус 6, литера А, являющимся частью объекта культурного наследия регионального значения «Казармы 148-го пехотного Каспийского полка (с территорией)» по адресу: Санкт-Петербург, г. Петродворец, ул.Юты Бондаровской ул., 1, 2, 3, 5, 6, 18, 19, 20, 21, 23; пер.Суворовцев, 1-8, 10; ул.В.Дубинина, 1-8, 10, 12, до начала проведения работ осуществлена детальная фотофиксация с приложением схемы ее осуществления по отношению к рассматриваемому объекту.

Раздел 2. Комплексные научные исследования.

10.4.3. Том 2.1. Часть 1. Историко-архивные и библиографические исследования (шифр 69/2022-ИС)

Историческая записка, представленная в данном томе выполнена на основе историко-архивных и библиографических исследований, и содержит сведения по истории освоения участка и строительства рассматриваемого здания, достаточные для принятия экспертной комиссией соответствующих решений.

Кроме того, представлены иллюстративные материалы, включающие фотокопии или копии письменных, графических и изобразительных материалов, библиографический список и список архивных дел, содержащих сведения о памятнике.

10.4.4. Том 2.2. Часть 2. Историко-архитектурные натурные исследования (шифр 69/2022-ОЧ).

Обмерные чертежи выполнены в масштабе, соответствующем ГОСТ Р 56905-2016 «Проведение обмерных и инженерно-геодезических работ на объектах культурного наследия. Общие требования». Обмерные работы выполнены с применением традиционных инструментов: рулетки, дальномера. Обмерные чертежи представлены в необходимом и достаточном объемах: планы, разрезы, архитектурные детали памятника. Указаны все требуемые размеры.

10.4.5. Том 2.3. Часть 3. Инженерно-технические исследования (шифр 69/2022-ТО).

С целью оценки технического состояния строительных конструкций объекта, проведено комплексное обследование путём освидетельствования объекта с выявлением имеющихся дефектов и повреждений. На основании полученных результатов сделаны выводы и даны необходимые рекомендации для дальнейшего проведения работ по сохранению объекта культурного наследия. Материалы тома содержат достаточный объем графических и текстовых данных для оценки технического состояния конструкций.

Представлены следующие выводы о состоянии рассматриваемого объекта:

За годы эксплуатации конструкции здания получили достаточно сильный физический износ, особенно после прекращения эксплуатации здания.

На основании проведенного обследования сделаны следующие выводы.

1) Техническое состояние фундаментов здания можно признать работоспособным. Данная оценка связана в основном с тем, что отмеченные при обследовании трещины являются следствием ранее произошедших неравномерных деформаций в кладке.

2) Несущие кирпичные стены здания за годы длительной эксплуатации получили сильный физический износ. Так отсутствие горизонтальной гидроизоляции может способствовать капиллярному увлажнению кладки стен и потере прочности кирпича и раствора. Водоотвод от наружных стен в ряде мест нарушен и в следствии этого, атмосферная вода попадает на стены особенно в нижнем сечении, что приводит к разрушению штукатурного слоя и разрушению цокольной облицовки наружных стен. Обнаруженные в стенах трещины по своему характеру связаны с ранее произошедшими неравномерными деформациями, что также снижает прочность кирпичной кладки. Несущая способность стен при существующих в настоящее время нагрузках достаточна - Кисп не превышает 1. В связи с этим техническое состояние стен следует признать ограниченно работоспособным. Водоотвод от наружных стен (отмостка) также находится в ограниченно работоспособном состоянии и требует ремонта либо замены.

3) Исходя из имеющихся дефектов и повреждений некоторых перемычек здания их техническое состояние можно признать, в общем как ограниченно работоспособное. Наиболее значимым их дефектом является наличие трещин и эрозия кирпичной кладки.

4) Исходя из имеющихся дефектов конструкции чердачного перекрытия в целом находятся в ограниченно работоспособном состоянии.

5) Деревянные конструкции стропильной системы здания находятся в основном в ограниченно работоспособном состоянии, что связано с наличием биоповреждения древесины, следов замачивания и наличия усушечных трещин, а также загрязнением их птичьим помётом. Однако, участок покрытия в осях Б-В у оси 2, где отсутствуют подкосы из-за устройства вент камеры, находится в недопустимом состоянии, а участок

покрытия в осях Б-В/1-2, где обрушена опорная балка, находится в аварийном состоянии. В связи с тем, что значительной степени биоповреждения подвержена каждая стропильная нога и мауэрлаты, будет обосновано заменить все деревянные конструкции покрытия.

6) Исходя из наличия дефектов кровли здания её техническое состояние следует признать как недопустимое состояние.

7) Конструкции бассейна находятся в ограниченно работоспособном техническом состоянии, но исходя из желания Заказчика частично демонтируются.

8) Техническое состояние полов первого этажа, с учетом всех имеющихся дефектов и повреждений, необходимо признать недопустимым, кроме полов выполненных керамической плиткой, техническое состояние которых можно оценить как ограниченно работоспособным.

9) Техническое состояние оконных заполнений следует признать недопустимым, кроме заполнений из стеклопакетов, техническое состояние которых может быть признано ограниченно работоспособным. Внутренние двери имеют значительный физический износ, что позволяет признать их техническое состояние как недопустимое.

10) По результатам освидетельствования внутренних инженерных сетей их техническое состояние следует признать недопустимым кроме труб ввода через стену по оси В у оси 7, расположенных в техническом подполье, их техническое состояние можно оценить как ограниченно работоспособное.

10.4.6. Том 2.4. Часть 4. Инженерные химико-технологические исследования строительных материалов и материалов отделки (шифр 69/2022-НО).

В рамках комплексных научных исследований специалистами ООО «АРМ «Арх-Рест» (лицензия Министерства культуры Российской Федерации № МКРФ 20078 от 17.02.2020г.) проведены работы по натурному обследованию строительных и отделочных материалов, на основании которых даны основные выводы и рекомендации по последующему ведению работ по сохранению объекта культурного наследия.

Результаты научно-исследовательских работ явились основой для выбора направлений и методов проведения работ по сохранению здания, расположенного по адресу: Санкт-Петербург, город Петергоф, Суворовский городок, дом 69, корпус 6, литера А, являющегося частью объекта культурного наследия регионального значения «Казармы 148-го пехотного Каспийского полка (с территорией)», расположенного по адресу: Санкт-Петербург, г. Петродворец, ул.Юты Бондаровской ул., 1, 2, 3, 5, 6, 18, 19, 20, 21, 23; пер.Суворовцев, 1-8, 10; ул.В.Дубинина, 1-8, 10, 12, в части реставрации, ремонта и приспособления для современного использования здания.

Состав и содержание научно-исследовательских материалов соответствуют требованиям, указанным в ГОСТ Р 55528-2013 «Состав и содержание научно-проектной документации по сохранению объектов культурного наследия. Памятники истории и культуры. Общие требования», ГОСТ Р 55567-2013 «Порядок организации и ведения инженерно-технических исследований на объектах культурного наследия. Памятники истории и культуры. Общие требования», и достаточны для принятия обоснованных проектных решений.

Раздел 3. Проект реставрации и приспособления.

10.4.7. Том 3.1. Часть 1. Пояснительная записка (шифр 69/2022-ПЗ).

В текстовой части общей пояснительной записки содержатся достаточные исходные данные и условия для разработки проектной документации, включая общие сведения об объекте, исторические сведения об объекте, краткое описание существующего облика объекта, технического состояния и использования объекта, сведения о решениях и мероприятиях, предусмотренных проектной документацией, перечень производственных работ.

10.4.8. Том 3.2. Часть 2. Архитектурные решения (шифр 69/2022-АР).

10.4.9. Том 3.3. Часть 3. Конструктивные решения (шифр 69/2022-КР).

В соответствии с утвержденными заданием КГИОП специалистами ООО «АРМ «Арх-Рест» разработаны следующие проектные решения, отраженные в достаточном объеме для их оценки перечне графических материалов, представленных в обоих томах (шифры 69/2022-АР, 69/2022-КР):

1. Восстановление булыжной отмостки вокруг здания и устройство дополнительной известняковой скобы в цокольной части наружных стен;
2. Расчистка цоколя от загрязнения, выполнить биоцидную обработка, докомпановка, ремонт швов;
3. Устройство новой входной площадки;
4. Ремонт стен путём расчистки кладки от позднего штукатурного слоя, зачеканки и инъекцирование имеющихся трещин специальным раствором, ремонт повреждённой кирпичной кладки стен специальным реставрационным составом. В местах разрушения кладки на глубину от 120мм и более необходимо выполнить вычинку кирпичом на известково-песчаном растворе.
5. Раскрытие заложенных исторических оконных и дверных проемов;
6. Архитектурные решения в части оконных и дверных заполнений даны согласно сохранившимся аналогам на соседних казармах, а также на основании иконографических материалов.

7. Восстановить утраченные кирпичные подоконные пояски;
8. Выполнить замену водосточных труб;
9. Демонтаж чащи бассейна;
10. Устройство полов по грунту в уровне первого этажа в одном уровне, засыпав оставшиеся после демонтажа конструкции бассейна в осях Б-В/1-7 до проектной отметки. Монтаж нового покрытия пола из керамогранита по типу Атлас размером 100x100мм (затирку швов выполнить эпоксидной затиркой)
11. Устройство подпорной стенки в техническом подполье в осях Б-В у оси 7 для доступа к вводу инженерных сетей через стену по оси В;
12. Демонтаж позднего штукатурного слоя с поверхности стен и потолков до кирпичной кладки; демонтаж настенной керамической плитки.
13. Шпаклевка стен составом КНАУФ-Ротбанд Паста Профи (Температура шпаклевки, основания и воздуха в помещении не должна быть менее +10 °С.), грунтовка, окраска водно-дисперсионной моющейся акриловой краской для окрашивания интерьера сухих и влажных помещений; монтаж новой настенной керамической плитки;
14. Демонтаж существующих подшивных и подвесных потолков;
15. Закладка проема П-7. Анкеровку новой кирпичной кладки произвести через 3 ряда в швы старой кладки арматурой диаметром 6 мм L=400, глубина анкеровки не менее 200мм;
16. Устройство/раскрытие проемов по оси 4 габариты 1000x2080мм и по оси 5 габариты 1000x2080мм;
17. Замена существующих внутренних столярных деревянных заполнений на новые. Новые внутренние деревянные заполнения ДВ-10, ДВ-11 выполнить с остекленной фрамугой (предусмотреть нанесение на стекло специализированной пленки предотвращающей выпадение осколков при растрескивании);
18. Установка новых перегородок из влагостойкого гипсокартона в 2 слоя;
19. Очистка чердачного перекрытия от засыпки шлаком сверху и от штукатурного слоя снизу; очистить все стальные балки от продуктов коррозии; произвести обработку всех стальных элементов защитными составами; выполнить утепления чердачного перекрытия современным эффективным материалом; устройство новых мостков;
20. Выполнить устройство монолитного железобетонного пояса по контуру наружных стен в уровне чердака;
21. Замена всей деревянной конструкции покрытия, сохраняя существующую историческую конструктивную схему;

22. Выполнить стальное покрытие из кровельного железа с разуклокой и разжелобками для организованного водоотвода с кровли;

23. Замена всех внутренних инженерные сети, а также сантехнические, отопительные и осветительные приборы. Установка нового сантехнического оборудования.

Рассматриваемый раздел проектной документации содержит необходимый объем текстовых и графических материалов, отражающих предусмотренные решения по сохранению объекта культурного наследия. Реализация представленной на экспертизу проектной документации учитывает сохранение особенностей здания, расположенного по адресу: Санкт-Петербург, город Петергоф, Суворовский городок, дом 69, корпус 6, литера А, являющегося частью объекта культурного наследия регионального значения «Казармы 148-го пехотного Каспийского полка (с территорией)», расположенного по адресу: Санкт-Петербург, г. Петродворец, ул.Юты Бондаровской ул., 1, 2, 3, 5, 6, 18, 19, 20, 21, 23; пер.Суворовцев, 1-8, 10; ул.В.Дубинина, 1-8, 10, 12, отнесенных к перечню предметов охраны, утвержденному распоряжением КГИОП от 09.07.2021г. № 91-рп «Об утверждении предмета охраны объекта культурного наследия регионального значения «Казармы 148-го пехотного Каспийского полка (с территорией)».

10.4.10. Том 3.4. Часть 4. Технологические рекомендации по производству работ по строительным и отделочным материалам (шифр 69/2022-МР).

В рассматриваемом разделе представлены основные методико-технологические рекомендации по ведению работ по сохранению объектов культурного наследия в части их реставрации и ремонта, разработанные на основании проведенных натурных исследований состояния строительных и отделочных материалов.

Основные направления ремонтных и реставрационных работ, представленные в настоящем разделе, позволят обеспечить сохранность объекта культурного наследия, они представлены в объеме, достаточном для надлежащего ведения работ непосредственно на объекте.

10.4.11. Том 3.5. Часть 5. Отопление и вентиляция (шифр 69/2022-ОВ).

10.4.12. Том 3.6. Часть 6. Водоснабжение и канализация (шифр 69/2022-ВК).

10.4.13. Том 3.7. Часть 7. Электрическое электроосвещение (шифр 69/2022-ЭО).

10.4.14. Том 3.8. Часть 8. Сети связи (шифр 69/2022-СС).

С целью приспособления рассматриваемых помещений для современного использования разработаны разделы, включающие в себя сведения в части инженерного оборудования (электрическое оборудование, отопление и вентиляция, водоснабжение и канализация, сети связи).

Устройство указанного в представленных разделах инженерного оборудования, сетей инженерно-технического обеспечения, реализация технологических решений не нарушает целостность рассматриваемого объекта культурного наследия, направлено на комфортную и эффективную эксплуатацию рассматриваемых помещений.

10.4.15. Том 3.9. Часть 9. Мероприятия по обеспечению пожарной безопасности (шифр 69/2022-ПБ).

В настоящем разделе представлены решения по обеспечению пожарной безопасности рассматриваемого объекта, производство которых необходимо для приспособления объекта культурного наследия для современного использования и его дальнейшей качественной и безопасной эксплуатации. Материалы содержат достаточный для оценки принятых проектных решений объем графических и текстовых материалов.

10.4.16. Том 3.10. Часть 10. Перечень мероприятия по обеспечению доступа инвалидов (шифр 69/2022-ОДИ).

С целью обеспечения доступа инвалидов и малоподвижных групп населения к объектам культурного наследия в рассматриваемом томе представлены решения, не нарушающие требования законодательства в области охраны объектов культурного наследия (памятников истории и культуры) народов Российской Федерации:

- Установить специальную стойку с кнопкой вызова персонала, который будет осуществлять помощь и сопровождение для МГН (Проводная система вызова помощника с обратной связью в пункт охраны на стойке (с приемником и тактильной табличкой А311).

- На входе в с/у предусмотреть знаковое обозначение с/у и табличку о доступности с/у для инвалидов.

- Предусмотреть в тамбуре переносной алюминиевый пандус.

- Во входной зоне расположить турникеты с прозрачными створками одностороннего действия, приспособленные для пропуска инвалидов на креслах-колясках.

- На фасаде расположить информационную табличку с указанием названия объекта, со шрифтом Брайля и тактильно-визуальной пиктограммой для МГН. Информационную табличку необходимо располагать в 20 см от наличника на высоте 1,2-1,6 м от пола, однако с учетом того, что при реализации такого требования затрагивается охраняемый элемент фасада, принято решение об установке таблички у пандуса на высоте 1,3 м.

- Санузел оборудовать специальными поручнями для использования сантехнических приборов. В санузле предусмотрена кнопка экстренного вызова помощи.

- Двери оборудовать специальными доводчиками.

10.4.17. Том 3.11. Часть 11. Проект организации работ (шифр 69/2022-ПОР).

В настоящем разделе предложен проект организации работ, выполненный в целях подготовки строительного производства и обоснования потребности в ресурсах. С целью обеспечения охраны окружающей среды рассматриваемом томе представлены решения, не нарушающих требования законодательства в области охраны объектов культурного наследия (памятников истории и культуры) народов Российской Федерации.

10.4.18. Том 3.12. Часть 12. Дефектная ведомость (Сметная документация) (шифр 69/2022-ДВ).

Дефектные ведомости составлены по результатам комплексных научных исследований и включают объемы работ и материалов, необходимых для реализации архитектурно-строительных решений.

11. Перечень документов и материалов, собранных и полученных при проведении экспертизы, а также использованной для неё специальной, технической и справочной литературы.

Архивные источники и библиография

Архив КГИОП. П.203-Г-11. Н-7755(38). ГИКЭ Казарма из состава комплекса 148-го Каспийского полка. Санкт-Петербург, г. Петродворец, Суворовский городок, д.1, лит.А. СПб., 2007. Выполнено: ОАО «НИИ «СПЕЦРЕСТАВРАЦИЯ».

Архив КГИОП. 203-Г-11. Паспорт объекта культурного наследия «Казармы 148-го пехотного Каспийского полка».

ЦГАКФФД СПб. Ар.267614

Архив ПИБ. Поэтажные планы 26.01.2004.

Технический паспорт здания. 2004.

Абасалиев Р.А. К истории 148-го пехотного Каспийского полка, Журнал "Нева". №10. 2007.

Абасалиев Р. А. Парк Суворовского городка. Р. А. Абасалиев, Муниципальная перспектива. 2016. 4 марта (№ 2).

Барановский Г.В. Архитектурная энциклопедия второй половины XIX века. Жилища и службы. Т. IV. Отдел 9. С.10. СПб. «Строитель», 1904.

Новые казармы в Петергофе // Неделя строителя. 1901.

Любимов Е.А. Военные были старого Петергофа // Петергоф: очерки по краеведению. Петродворец, 1995. Ч.2.

Интернет-ресурсы

Сайт старых карт «Это место» <http://www.etomesto.ru/>

Сайт старых фотографий <https://pastvu.com/>

Сайт архитектуры Санкт-Петербурга <http://www.citywalls.ru>

Сайт электронного фонда правовой и нормативно-технической информации <https://docs.cntd.ru/>

Выкопировка из решения исполкома Ленгорсовета № 608 от 16.07.1990г «О взятии под охрану памятников градостроительства и архитектуры Кировского, Красносельского, Ленинского, Петродворцового районов и г.Ломоносова», полученная на сайте электронного фонда правовой и нормативно-технической информации, представлена в Приложении № 1 к настоящему Акту.

Копия распоряжения КГИОП от 30.05.2023г. № 396-рп «Об утверждении границ и режима использования территории объекта культурного наследия регионального значения «Казармы 148-го пехотного Каспийского полка (с территорией)» получена с официального сайта КГИОП и приобщена к материалам настоящей экспертизы.

Копии полученных иконографических материалов представлены в Приложении № 6 к настоящему Акту.

12. Обоснования вывода экспертизы.

По результатам проведенных исследований и анализа проектной документации на проведение работ по сохранению здания, расположенного по адресу: Санкт-Петербург, город Петергоф, Суворовский городок, дом 69, корпус 6, литера А, являющегося частью объекта культурного наследия регионального значения «Казармы 148-го пехотного Каспийского полка (с территорией)» по адресу: Санкт-Петербург, г. Петродворец, ул.Юты Бондаровской ул., 1, 2, 3, 5, 6, 18, 19, 20, 21, 23; пер.Суворовцев, 1-8, 10; ул.В.Дубинина, 1-8, 10, 12, в части реставрации, ремонта и приспособления для современного использования здания, - «Проектная документация на проведение работ по сохранению здания, расположенного по адресу: Санкт-Петербург, г. Петергоф, ул. Суворовский городок, д. 69, лит. А, корп. 6, являющегося частью объекта культурного наследия регионального значения «Казармы 148-го пехотного Каспийского полка (с территорией)» (реставрация, ремонт и приспособление для современного использования)», разработанной ООО «АРМ «Арх-Рест» в 2023г., шифр 69/2022, установлено следующее:

1) В составе проектной документации представлен акт определения влияния предполагаемых к проведению видов работ на конструктивные и другие характеристики надежности и безопасности объекта культурного наследия (памятника истории и культуры) народов Российской Федерации от 01.08.2022 г. (далее – Акт влияния).

Согласно Акту влияния проектной организацией предполагаются к выполнению следующие работы:

а) Архитектурные решения:

Фасады здания казармы:

1. Восстановление бульжной отмостки вокруг здания и устройство дополнительной известняковой скобы в цокольной части наружных стен;
2. Расчистка цоколя от загрязнения, выполнить биоцидную обработка, докомпановка, ремонт швов;
3. Устройство новой входной площадки;
4. Ремонт стен путём расчистки кладки от позднего штукатурного слоя, зачеканки и инъецирование имеющихся трещин специальным раствором, ремонт повреждённой кирпичной кладки стен специальным реставрационным составом. В местах разрушения кладки на глубину от 120мм и более необходимо выполнить вычинку кирпичом на известково-песчаном растворе.
5. Раскрытие заложенных исторических оконных и дверных проемов;
6. Архитектурные решения в части оконных и дверных заполнений даны согласно сохранившимся историческим аналогам.
7. Восстановление утраченные кирпичные подоконные пояски;
8. Замена водосточных труб;
9. Демонтаж позднего штукатурного слоя с поверхности стен и потолков до кирпичной кладки; демонтаж настенной керамической плитки.
10. Окраска стен интерьеров; монтаж новой настенной керамической плитки;
11. Демонтаж существующих подшивных и подвесных потолков;
12. Замена существующих внутренних столярных деревянных заполнений на новые.
13. Установка новых перегородок.
14. Замена всех внутренних инженерные сети, а также сантехнические, отопительные и осветительные приборы. Установка нового сантехнического оборудования.

б) Конструктивные решения

1. Ремонт кирпичной кладки лучковых перемычек.
2. Выполнение работ по устройству гидроизоляции.
3. Ремонт с заменой пришедших в негодность элементов стропильной системы. Выполнение антисептической и антипиренной обработки всех деревянных конструкций и элементов в соответствии с технологией.
4. Демонтаж чаши бассейна;
5. Устройство полов по грунту в уровне первого этажа в одном уровне, засыпав оставшиеся после демонтажа конструкции бассейна в осях Б-В/1-7 до проектной отметки. Монтаж нового покрытия пола из керамогранита.

9. Устройство подпорной стенки в техническом подполье в осях Б-В у оси 7 для доступа к вводу инженерных сетей через стену по оси В;

10. Закладка проемов (при необходимости).

11. Устройство/раскрытие проемов (в том числе исторических оконных и дверного на фасадах объекта).

12. Очистка чердачного перекрытия от засыпки шлаком сверху и от штукатурного слоя снизу; очистить все стальные балки от продуктов коррозии; произвести обработку всех стальных элементов защитными составами; выполнить утепления чердачного перекрытия современным эффективным материалом; устройство новых мостков.

13. Устройство монолитного железобетонного пояса по контуру наружных стен в уровне чердака.

14. Замена всей деревянной конструкции покрытия, сохраняя существующую историческую конструктивную схему;

15. Устройство стального покрытие из кровельного железа с разуклокой и разжелобками для организованного водоотвода с кровли.

При проведении работ, указанных в Акте влияния (реставрации, ремонта и приспособления для современного использования здания, расположенного по адресу: Санкт-Петербург, город Петергоф, Суворовский городок, дом 69, корпус 6, литера А, являющегося частью объекта культурного наследия регионального значения «Казармы 148-го пехотного Каспийского полка (с территорией)» по адресу: Санкт-Петербург, г. Петродворец, ул.Юты Бондаровской ул., 1, 2, 3, 5, 6, 18, 19, 20, 21, 23; пер.Суворовцев, 1-8, 10; ул.В.Дубинина, 1-8, 10, 12):

- сохраняется исторически сложившаяся конструктивная схема объекта культурного наследия;

- не изменяется объемно-планировочная структура объекта культурного наследия.

Предполагаемые к выполнению работы на объекте культурного наследия в соответствии с письмом Минкультуры России от 24.03.2015 № 90-01-39-ГП относятся к работам по сохранению объекта культурного наследия.

Согласно выводу Акта влияния работы, предусмотренные проектной документацию к выполнению на объекте культурного наследия, не оказывают влияния на конструктивные и другие характеристики надежности и безопасности здания, расположенного по адресу: Санкт-Петербург, город Петергоф, Суворовский городок, дом 69, корпус 6, литера А, являющегося частью объекта культурного наследия регионального значения «Казармы 148-го пехотного Каспийского полка (с территорией)» по адресу: Санкт-Петербург,

г. Петродворец, ул.Юты Бондаровской ул., 1, 2, 3, 5, 6, 18, 19, 20, 21, 23; пер.Суворовцев, 1-8, 10; ул.В.Дубинина, 1-8, 10, 12.

2) По результатам оценки выводов Акта влияния на конструктивные и другие характеристики надежности и безопасности объекта культурного наследия (памятника истории и культуры) народов Российской Федерации, установлено, что предполагаемые к выполнению в соответствии с экспертируемой проектной документацией виды работ не оказывают влияния на конструктивные и другие характеристики надежности и безопасности здания, расположенного по адресу: Санкт-Петербург, город Петергоф, Суворовский городок, дом 69, корпус 6, литера А, являющегося частью объекта культурного наследия регионального значения «Казармы 148-го пехотного Каспийского полка

(с территорией)» по адресу: Санкт-Петербург, г. Петродворец, ул.Юты Бондаровской ул., 1, 2, 3, 5, 6, 18, 19, 20, 21, 23; пер.Суворовцев, 1-8, 10; ул.В.Дубинина, 1-8, 10, 12, согласно требованиям Федерального закона от 25.06.2002 № 73-ФЗ «Об объектах культурного наследия (памятниках истории и культуры) народов Российской Федерации» и с учетом положений Градостроительного кодекса Российской Федерации, постановления Правительства Российской Федерации от 16.05.2022 № 881 «Об осуществлении замены и (или) восстановления несущих строительных конструкций объекта капитального строительства при проведении капитального ремонта зданий, сооружений», иных правовых актов.

3) Проектная документация разработана юридическим лицом, имеющим лицензию на осуществление деятельности по сохранению объектов культурного наследия (памятников истории и культуры) народов Российской Федерации в соответствии с законодательством Российской Федерации о лицензировании отдельных видов деятельности, а именно с п. 6 ст. 45 Федерального закона № 73-ФЗ от 25.06.2002г. «Об объектах культурного наследия (памятниках истории и культуры) народов Российской Федерации»;

4) Проектная документация разработана в соответствии с заданием на проведение работ по сохранению объекта культурного наследия (памятника истории и культуры) народов Российской Федерации от 09.04.2019 г. № 01-52-937/19-0-2, утвержденного соответствующим органом исполнительной власти, осуществляющим функции в области государственной охраны объектов культурного наследия в соответствии с п. 1 ст. 45 Федерального закона № 73-ФЗ от 25.06.2002г. «Об объектах культурного наследия (памятниках истории и культуры) народов Российской Федерации»;

5) Проектная документация соответствует Национальному стандарту Российской Федерации ГОСТ Р 55528-2013 «Состав и содержание научно-проектной документации по сохранению объектов культурного наследия. Памятники истории и культуры. Общие требования» в части требований к структуре, составу и содержанию проектной документации, в соответствии с пп. 4, 5, 6 ст. 45 Федерального закона № 73-ФЗ от 25.06.2002г. «Об объектах культурного наследия (памятниках истории и культуры) народов Российской Федерации» и содержит необходимый комплект графических и текстовых материалов, обеспечивающих возможность на их основании последующего проведения работ по сохранению объекта культурного наследия;

6) Объем и состав проектной документации, представленной заказчиком для проведения экспертизы, достаточны для вынесения однозначного заключения экспертизы;

7) Разработанные проектные решения, предусматривающие выполнение работ в части реставрации, ремонта и приспособление для современного использования здания, расположенного по адресу: Санкт-Петербург, город Петергоф, Суворовский городок, дом 69, корпус 6, литера А, являющегося частью объекта культурного наследия регионального значения «Казармы 148-го пехотного Каспийского полка (с территорией)» по адресу: Санкт-Петербург, г. Петродворец, ул.Юты Бондаровской ул., 1, 2, 3, 5, 6, 18, 19, 20, 21, 23; пер.Суворовцев, 1-8, 10; ул.В.Дубинина, 1-8, 10, 12 основаны на комплексных научных исследованиях и предпроектных изысканиях.

Методики и оценка результатов технического обследования объекта культурного наследия, выполненные разработчиками документации, соответствуют нормативным документам, в частности: ГОСТ Р 55567-2013 «Порядок организации и ведения инженерно-технических исследований на объектах культурного наследия. Памятники истории и культуры. Общие требования»;

8) Проектная документация разработана на основе достоверной исходной информации, выявленной и использованной в необходимой полноте;

9) Предусмотренные в проектной документации решения обеспечивают сохранение предмета охраны здания, расположенного по адресу: Санкт-Петербург, город Петергоф, Суворовский городок, дом 69, корпус 6, литера А, являющегося частью объекта культурного наследия регионального значения «Казармы 148-го пехотного Каспийского полка (с территорией)» по адресу: Санкт-Петербург, г. Петродворец, ул.Юты Бондаровской ул., 1, 2, 3, 5, 6, 18, 19, 20, 21, 23; пер.Суворовцев, 1-8, 10; ул.В.Дубинина, 1-8, 10, 12, утвержденного распоряжением КГИОП от 09.07.2021г. № 91-рп «Об утверждении предмета охраны объекта культурного наследия регионального значения «Казармы 148-го пехотного Каспийского полка (с территорией)» в соответствии с положениями ст. 40, 42, 43, 44

Федерального закона № 73-ФЗ от 25.06.2002г. «Об объектах культурного наследия (памятниках истории и культуры) народов Российской Федерации»;

10) Проектная документация предусматривает меры, достаточные для обеспечения физической сохранности и сохранения историко-культурной ценности объекта культурного наследия, обозначенные в п. 1 статьи 40 Федерального закона № 73-ФЗ от 25.06.2002г. «Об объектах культурного наследия (памятниках истории и культуры) народов Российской Федерации»;

11) Проектная документация удовлетворяет требованиям к порядку проведения работ по сохранению объекта культурного наследия - в соответствии со ст. 45 Федерального закона № 73-ФЗ от 25.06.2002г. «Об объектах культурного наследия (памятниках истории и культуры) народов Российской Федерации»;

12) Проектная документация предусматривает мероприятия, которые удовлетворяют требованиям к осуществлению деятельности в границах территории объекта культурного наследия - в соответствии со ст. 5.1 Федерального закона № 73-ФЗ от 25.06.2002г. «Об объектах культурного наследия (памятниках истории и культуры) народов Российской Федерации»;

13) Предусмотренные проектной документацией работы в соответствии со ст. 42, 43, 44 Федерального закона № 73-ФЗ от 25.06.2002г. «Об объектах культурного наследия (памятниках истории и культуры) народов Российской Федерации» относятся к работам по ремонту, реставрации и приспособлению для современного использования объекта культурного наследия и не противоречат действующему законодательству Российской Федерации в области охраны объектов культурного наследия.

13. Вывод экспертизы.

Проектная документация на проведение работ по сохранению здания, расположенного по адресу: Санкт-Петербург, город Петергоф, Суворовский городок, дом 69, корпус 6, литера А, являющегося частью объекта культурного наследия регионального значения «Казармы 148-го пехотного Каспийского полка (с территорией)» по адресу: Санкт-Петербург, г. Петродворец, ул.Юты Бондаровской ул., 1, 2, 3, 5, 6, 18, 19, 20, 21, 23; пер.Суворовцев, 1-8, 10; ул.В.Дубинина, 1-8, 10, 12, в части реставрации, ремонта и приспособления для современного использования здания, - «Проектная документация на проведение работ по сохранению здания, расположенного по адресу: Санкт-Петербург, г. Петергоф, ул. Суворовский городок, д. 69, лит. А, корп. 6, являющегося частью объекта культурного наследия регионального значения «Казармы 148-го пехотного Каспийского полка (с территорией)» (реставрация, ремонт и приспособление для современного

использования)», разработанной ООО «АРМ «Арх-Рест» в 2023г., шифр 69/2022 (в составе в соответствии с п. 6 настоящего Акта), соответствует требованиям законодательства Российской Федерации в области государственной охраны объектов культурного наследия (положительное заключение).

14. Дата оформления заключения экспертизы, являющаяся датой его подписания членами экспертной комиссии.

Председатель экспертной комиссии	<u>подписано электронной подписью</u>	Каткова Е.В.	20.09.2023
Ответственный секретарь экспертной комиссии	<u>подписано электронной подписью</u>	Михайловская Г.В.	20.09.2023
Член экспертной комиссии	<u>подписано электронной подписью</u>	Быков А.М.	20.09.2023

15. Перечень приложений к заключению экспертизы:

- 1) Приложение № 1. Копия решения органа государственной власти о включении объекта в единый государственный реестр объектов культурного наследия.
- 2) Приложение № 2. Копия задания на проведение работ по сохранению объекта культурного наследия (памятника истории и культуры) народов Российской Федерации.
- 3) Приложение № 3. Копия решения органа государственной власти об определении предмета охраны объекта культурного наследия.
- 4) Приложение № 4. Копия решения органа государственной власти об утверждении границ территории объекта культурного наследия.
- 5) Приложение № 5. Копия охранного обязательства собственника или иного законного владельца объекта культурного наследия.
- 6) Приложение № 6. Историческая справка.
- 7) Приложение № 7. Материалы фотофиксации на момент заключения договора на проведение экспертизы.
- 8) Приложение № 8. Иные документы, представленные заявителем.
- 9) Приложение № 9. Копии лицензии на осуществление деятельности по сохранению объектов культурного наследия (памятников истории и культуры) народов Российской Федерации.
- 10) Приложение № 10. Копии договоров с экспертами.
- 11) Приложение № 11. Протоколы заседаний экспертной комиссии.

Приложение № 1

к Акту по результатам проведения государственной историко-культурной экспертизы проектной документации на проведение работ по сохранению здания, расположенного по адресу: Санкт-Петербург, город Петергоф, Суворовский городок, дом 69, корпус 6, литера А, являющегося частью объекта культурного наследия регионального значения «Казармы 148-го пехотного Каспийского полка (с территорией)» по адресу: Санкт-Петербург, г. Петродворец, ул.Юты Бондаровской ул., 1, 2, 3, 5, 6, 18, 19, 20, 21, 23; пер.Суворовцев, 1-8, 10; ул.В.Дубинина, 1-8, 10, 12, в части реставрации, ремонта и приспособления для современного использования здания, - «Проектная документация на проведение работ по сохранению здания, расположенного по адресу: Санкт-Петербург, г. Петергоф, ул. Суворовский городок, д. 69, лит. А, корп. 6, являющегося частью объекта культурного наследия регионального значения «Казармы 148-го пехотного Каспийского полка (с территорией)» (реставрация, ремонт и приспособление для современного использования)», разработанной ООО «АРМ «Арх-Рест» в 2023г., шифр 69/2022, с целью определения соответствия проектной документации требованиям законодательства Российской Федерации в области государственной охраны объектов культурного наследия

Копия решения органа государственной власти о включении объекта в единый государственный реестр объектов культурного наследия.

**ЛЕНИНГРАДСКИЙ ГОРОДСКОЙ СОВЕТ НАРОДНЫХ ДЕПУТАТОВ
ИСПОЛНИТЕЛЬНЫЙ КОМИТЕТ**

РЕШЕНИЕ

ОТ 16 ИЮЛЯ 1990 ГОДА N 608

**О ВЗЯТИИ ПОД ОХРАНУ ПАМЯТНИКОВ
ГРАДОСТРОИТЕЛЬСТВА И АРХИТЕКТУРЫ
КИРОВСКОГО, КРАСНОСЕЛЬСКОГО,
ЛЕНИНСКОГО, ПЕТРОДВОРЦОВОГО
РАЙОНОВ И Г.ЛОМОНОСОВА**

В соответствии с [Законом РСФСР "Об охране и использовании памятников истории и культуры"](#), учитывая большую историко-архитектурную и хозяйственную ценность застройки Ленинграда и его пригородов, Исполнительный комитет Ленинградского городского Совета народных депутатов решил:

Включить в Государственный список памятников градостроительства и архитектуры местного значения здания, сооружения, усадьбы и парки на бывшей Петергофской дороге в пределах Кировского, Красносельского и Ленинского районов, а также в Петродворцовом районе и г.Ломоносове согласно приложению.

Председатель Исполкома

А.А.Щелканов

За секретаря

заместитель председателя

Т.В.Захарова

Приложение

к решению Исполкома Ленсовета
от 16.07.90 N 608

**ГОСУДАРСТВЕННЫЙ СПИСОК
ПАМЯТНИКОВ ГРАДОСТРОИТЕЛЬСТВА И АРХИТЕКТУРЫ
МЕСТНОГО ЗНАЧЕНИЯ**

N	Наименование памятника, дата сооружения, п/п автор	Местонахождение памятника
---	---	------------------------------

Кировский район

- | | | |
|---|---|-----------------|
| 1 | Трансформаторная подстанция городского трамвая. 1906-08 гг. А.И.Заверский | пр.Стачек, 91 |
| 2 | Павильоны (два), каменная ограда и пилоны ворот Красненького кладбища. 1950-е гг. С.Г.Майофис | пр.Стачек, 98 |
| 3 | Б. дача К.Сиверса (комплекс "Кировского | пр.Стачек, 140, |

городка" - 7 зданий и пруд). Ф.Б.Растрелли, 142, 144, 156, Л.Л.Шретер и др. Сер.XVIII в., 1950-е гг. 158, 160, 172

- | | | |
|----------------------|--|---------------------------|
| 4 | Усадьба Р.Воронцова (главный дом, территория с прудами, элементами исторической планировки и зелеными насаждениями). Сер. XVIII в. | пр.Стачек, 186а |
| Красносельский район | | |
| 5 | Часовня. 1905 г. М.М.Долгополов | ул.Интернациональная, 1/2 |
| 6 | Усадьба П.Демидова (главный дом, перестроенный в 1940-х гг., территория с прудом, элементами исторической планировки и зелеными насаждениями), 2-я пол. XVIII в. | ул.Чекистов, 2, корп.1 |
| 7 | Усадьба Минаха (главный дом постройки 1959 г., территория с прудом, элементами исторической планировки и зелеными насаждениями). 2-я пол. XVIII в. | ул.Чекистов, 19 |
| Ленинский район | | |
| 8 | Дача Строгановых с воротами, кордегардиями и прилегающей территорией. 1765 г. | пр.Газа, 20 |
| г.Ломоносов | | |
| 9 | Водонапорная башня. Нач. XX в. | ул.Левитана, 2 |
| 10 | Оранжерея. 2-я пол. XIX в. | ул.Верещагина, без номера |
| 11 | Фигурный пруд усадьбы Дундуковых-Корсаковых. Нач. XIX в. | ул.Жоры Антоненко |
| 12 | Усадьба (главный дом, флигель и территория с зелеными насаждениями). Нач. XX в. | ул.Ивановская, 4, 4а |
| 13 | Лютеранская церковь св.Иоанна. 1829-30 гг. И.Шарлемань 1-й | Кирочная ул., 14 |
| 14 | Дача. 2-я пол. XIX в. | Морская ул., 5 |
| 15 | Приходская школа. 1896 г. | Морская ул., 58 |
| 16 | Дача (главный дом, территория, приморская терраса). Нач. XX в. | Морская ул., 86 |
| 17 | Склеп. 1758 г. | Тушиковская ул., 5 |
| 18 | Дача Еракова (с территорией). 1871 г. П.П.Щрейбер | ул.Богумиловская, 10 |

19	Дворцовая электростанция (главное здание, деревянные жилой дом и флигель). Нач. XX в. О.А.Паульсен	Верхний парк, 2
20	Дворцовые конюшни и жилой дом. 1855 г. Г.Г.Прейс	Верхний парк, 4
21	Церковь Спиридония Тримифийского. 1838 г.	пр.Володарского, 1
22	Городская начальная школа. Нач. XX в.	пр.Володарского, 2
23	Жилой дом. 1937 г.	пр.Володарского, 20
24	Дача. 2-я пол. XIX в.	пр.Володарского, 26
25	Дача (с территорией). Кон.XIX – нач. XX в.	ул.Восстания, 26
26	Дача (с территорией). Кон.XIX – нач. XX в.	ул.Восстания, 28
27	Военный госпиталь (главное здание, западный, восточный и южный флигели, парадный двор). 1838–40 гг.	ул.Костылева, 15, 17
28	Дача (с территорией). Кон. XIX – нач. XX в.	ул.Дегтярева, 21
29	Дом Полевой. Сер. XIX в.	ул.Комсомольская, 1
30	"Швейцарский дом" и конюшня (с территорией). 1850–е гг.	ул.Краснопрудская, 2
31	Дача (с территорией). Кон. XIX – нач. XX в.	ул.Краснопрудская, 2а
32	Дача (с погребом и территорией). Кон. XIX – нач. XX в.	ул.Краснопрудская, 3
33	Сад летнего отделения сухопутного госпиталя. 1808 г.	ул.Краснопрудская
34	Дворцовые оранжереи (ананасная, персиковая – 2 фрагмента, Александровская – фрагмент; территория). 1805 г., 1850–е гг. Л.Руска, Г.А.Прейс	Краснофлотское шоссе, 2
35	Служебные дома. 2-я пол. XIX в.	Краснофлотское шоссе, 6, 8
36	Казармы инвалидной роты. 1820 г. В.П.Стасов	Краснофлотское шоссе, 5, 7, 9, 13
37	Дома садовых учеников. 1820 г. В.П.Стасов	Краснофлотское шоссе, 15, 17, 19
38	Дом казначея. Сер. XIX в.	Краснофлотское шоссе, 10

39	Жилой дом (с территорией). 2-я пол. XIX в.	ул.Ленинская, 8
40	Жилой дом (с территорией). 2-я пол. XIX в.	ул.Ленинская, 10
41	Детский приют (корпуса больницы: приемный покой, патологоанатомическое отд., терапевтическое отд., детское инфекционное отд., инфекционный корп., административный корп., отд.скорой помощи с территорией). 1872 г. Р.А.Гедике, К.Г.Прейс	ул.Ленинская, 13
42	Дом Мельникова (с территорией). Сер. XIX в.	ул.Ленинская, 14
43	Жилой дом (с территорией). Кон. XIX в.	ул.Ленинская, 16
44	Дом контр-адмирала Анжу (с территорией). 1848 г.	ул.Ленинская, 20, 22
45	Жилой дом. Кон. XIX в.	ул.Ленинская, 24
46	Жилой дом. Нач. XX в.	ул.Ленинская, 25
47	Жилой дом. Кон. XIX - нач. XX в.	ул.Ленинская, 26/13
48	Казарменный комплекс - бывшие дворцовые конюшни (здания 135 поликлиники Лен.ВМБ, матросского клуба, род.дома и детского отд.больницы). Сер. XVIII в. Перестр. в XIX в. Ф.Б.Растрелли; неизв.	ул.Ленинская, 1; пр.Володарского, 1/3
49	Мост через р.Каросту на пр.Юного Ленинца. 1776 г.	Без адреса
50	Мост через р.Каросту близ Нижних домов. 1850 г.	Без адреса
51	Дом Гурьянова (с территорией). 1-я пол. XIX в.	ул.Оранжевая, 9
52	Богадельня. 1861, 1871 гг. Г.А.Прейс	ул.Оранжевая, 18
53	Церковь Св.Троицы. 1904 г. И.П.Горленский	ул.Оранжевая, 19
54	Дача Макарова. Кон. XIX в.	ул.Пароходная, 7
55	Железнодорожный вокзал. 1862-1864 гг. Ф.Л.Миллер.	Привокзальная пл.
56	Электростанция. Нач. XX в.	Привокзальная пл., 2
57	Жилой дом. 2-я пол. XIX в.	ул.Рубакина, 2/5
58	Жилой дом. 2-я пол. XIX в.	ул.Рубакина, 11
59	Жилой дом. 2-я пол. XIX в.	ул.Рубакина, 15

59	Комплекс городской больницы. 18/6 г., 1907 г.	ул.Рубакина, 15, 17, 19
60	Казармы 147-го пехотного Самарского полка (с каналом). 1890-е гг.	Здания в/ч 34035 (корп.2/4, 2/6, 2/7, 2/8, 2/9, 2/20, 2/27), а также ул.Восстания, 15, 17, 19/22
61	Дача. Нач. XX в.	ул.Сафронова, 7
62	Жилой дом. Кон. XIX в. - нач. XX в.	пр.Свердлова, 4/1
63	Жилой дом. Кон. XIX - нач. XX в.	пр.Свердлова, 8
64	Дом Зверевых. Сер. XIX в.	пр.Свердлова, 9
65	Жилой дом. Нач. XX в.	пр.Свердлова, 10/2
66	Комплекс подворья Городищенского монастыря Рождества Богородицы (часовня св.Серафима и два жилых дома). 1904 г., нач. XX в. П.Соколов	пр.Свердлова, 13 (часовня); пр. Свердлова, 19м; ул.Красных Парти- зан, 14 (дома)
67	Жилой дом (с сараем). Кон. XIX - нач. XX в.	ул.Советская, 5/6
68	Жилой дом (с территорией и воротами). Кон. XIX - нач. XX в.	ул.Советская, 9
69	Жилой дом. 2-я пол. XIX в.	пр.Юного Ленинца, 2
70	Жилой дом. 2-я пол. XIX в.	пр.Юного Ленинца, 31
71	Жилой дом (2 корп.). Сер. XIX в.	пр.Юного Ленинца, 35
72	Жилой дом. Кон. XIX в.	пр.Юного Ленинца, 37
73	Жилой дом. Сер. XIX в.	пр.Юного Ленинца, 40
74	Сторожка и пилоны ворот (двух). 1850 г., нач. XX в.	пр.Юного Ленинца, 44
75	Жилой дом. 2-я пол. XIX в.	пр.Юного Ленинца, 45/7
76	Жилой дом. 2-я пол. XIX в.	пр.Юного Ленинца, 53
77	Дом Щукина. 1830-е гг.	пр.Юного Ленинца, 55/8

78	Жилой дом. Нач. XX в.	пр.Юного Ленинца, 55/8
79	Жилой дом. Нач. XX в.	пр.Юного Ленинца, 57
80	Собор Михаила Архангела. 1914 г. А.К.Миняев	пр.Юного ленинца, 61
81	Дом Присутственных мест. 1824 г. В.П.Стасов	пр.Юного Ленинца, 63
82	Дача адмирала Максимова со службами. 1892 г.	Краснофлотское шоссе, 16, 16/1
83	Дача Э.Шитта (с территорией, элементами исторической планировки и зелеными насаж- дениями). Кон. XIX в.	Госпитальная ул., 1, 2, 1а
84	Усадебный дом Зубова. 1-я пол. XIX в.	ул.Токарева, 2
85	"Готический" дом. 1-я пол. XIX в.	ул.Токарева, 2а
86	Жилой дом. 2-я пол. XIX в.	Краснофлотское шоссе, 39
87	Дача (с территорией и погребом). 1-я пол. XIX в.	ул.Центральная, 5
88	Жилой дом. Сер. XIX в.	ул.Центральная, 24
89	Усадебный дом Ратьковых-Рожновых (с от- дельной верандой и фонтаном). 2-я пол. XIX в.	ул.Черникова, 3
90	Жилой дом. 2-я пол. XIX в.	ул.Черникова, 24
91	Дача Жадимировской. 1-я пол. XIX в.	ул.Черникова, 1а
92	Дача Юсова. Нач. XX в.	ул.Евгения Ефета, 31
93	Усадебный дом Грейга со службами (южный и юго-западный флигель) и террасой. Сер. XVIII в., кон. XIX в.	Ольгин канал, филиал 1-го воен- но-морского госпиталя
94	"Бронная гора" (место усадьбы Екатерины II). Без адреса 1758 г. А.Кокоринов	
95	Ансамбль Госпитальной дачи (церковь, покойницкая, барак, камбуз, дача). Сер. XIX в., 1907 г.	Пионерский лагерь Кронштадтского мор.завода, корп. 5, 7, 12, 15

**ПЕТРОДВОРЦОВЫЙ РАЙОН
(ТРОИЦКО-СЕРГИЕВА ПУСТЫНЬ)**

96	Монастырская больница. 1907 г.	Ленинградское шоссе, 15
97	Братская библиотека. Кон. XIX в. (Стрельна)	Ленинградское шоссе, 15
98	Усадьба Линдстрема (главный дом, грот, территория, б.отводной канал). 1-я пол. XIX в.	ул.Глинки, 7
99	Кузница. 1850 г. А.И.Штакеншнейдер	Березовая аллея, 3
100	Дача (с территорией). Кон. XIX - XX в.	Ленинградское шоссе, 56а
101	Дача Сидорова (с территорией). Кон. XIX в.	Ленинградское шоссе, 58
102	Мост-водоспуск на р.Стрелке. 1780-е гг.	Без адреса
103	Парк усадьбы Львова. 1830-е гг.	Ленинградское шоссе, 69
104	Дворцовый ледник. Ок. 1850 г. А.И.Штакеншнейдер	Без адреса
105	Усадьба фон Дервиз. Нач. XIX в.	Театральная аллея, 15
106	Казарма 3-й Гвардейской и Гренадерской арт.бригады. 1840-е гг.	ул.Фронтальная, 3
107	Часовня. 1910-е гг. Д.Зайцев. (Михайловка)	Пристанская ул., без номера
108	Церковь св.Ольги. 1861-64 гг. Д.И.Гримм (Знаменка)	Ленинградское шоссе, 109
109	Часовня. Ок. 1867 г. Н.Л.Бенуа	Ленинградское шоссе, 115
110	Учительский домик. 2-я пол. XIX в.	Ленинградское шоссе, д.115
111	Дом водокачальни. 2-я пол. XIX в.	Ленинградское шоссе, д.115
112	Мост на Ленинградском шоссе. 1780-е гг.	Без адреса

(г.Петродворец)

- | | | |
|-----|--|--|
| 113 | Дом Х.А.Комендантовой. 1840-е гг. Восст. в 1940-х гг. Е.Серебряков | ул.Аврова, 8 |
| 114 | Дача П.А.Виноградовой (с территорией), 2-я пол. XIX в. | ул.Аврова, 32 |
| 115 | Караулка Александрійского парка. 1867 г. | ул.Аврова, 32а |
| 116 | Жилой дом. Кон. 1940-х - нач. 1950-х гг. | ул.Аврова, 43 |
| 117 | Дача в "Деминской колонии". Нач. XX в. | ул.Воровского, 2 |
| 118 | Жилой дом. 2-я пол. XIX в. | ул.Гольца, 18 |
| 119 | Казармы лейб-гвардии Драгунского полка. 1895-1902 гг. и жилой комплекс. 1950-е гг. (составляют ансамбль) | Исторические корпуса Лен.училища железнодорожных войск и военных сообщений им. М.В.Фрунзе и Центральные офицерские курсы (корп.5, 6, 25, 29, 38), а также Суворовская ул., д.3, к.1, 2, 3, 5, 7; д.5, к.1, 2, 3, 4; д.7, к.1, 2, 3, 4, 5 |
| 120 | Паровозо-водоподъемное здание. 2-я пол. XIX в. | Железнодорожный пер., 1 |
| 121 | Официантский дом. 1859-61 гг. Н.Л.Венуа | ул.Калинина, 7 |
| 122 | Дача Разумовской (сад, сторожка, ограда). Кор. 1830-х гг. | ул.Карла Либкнехта, 1/3; ул.Коминтерна, 5 |
| 123 | Дома Д.Н.Казина. Кон. 1830-х гг. | ул.Карла Либкнехта, 3; ул.Прудовая, 8 |
| 124 | Дом О.Ф.Золотовой. 1840-е гг. | ул.Карла Либкнехта, 5/7 |
| 125 | Дом В.Ф.Кузьмина. Ок. 1840 гг. Перестр. в 1950-х гг. | ул.Карла Либкнехта, 11 |
| 126 | Дом И.Ф.Кузьмина. Кон. 1830-х гг. | ул.Карла Либкнехта, 13/10 |
| 127 | Казармы 148-го пехотного Каспийского полка (с территорией). 1898-1903 гг. | ул.Юты Бондаровской, 1, 2, 3, 5, 6, 18, 19, 20, 21, 23; пер.Суворовцев, 1-8, 10; ул.В.Дубинина, |

1-8, 10, 12

- | | | |
|-----|--|--|
| 128 | Памятник "Каспийцам-товарищам, павшим в войну 1904-1905 гг.". 1911 г. | ул.Юты Бондаровской |
| 129 | Сторожка усадьбы А.Я.Красовского. 2-я пол. XIX в. | ул.Коминтерна, 7 |
| 130 | Жилой дом. Кон. XIX - нач. XX в. | ул.Коммуны, 3 |
| 131 | Казармы лейб-гвардии Конногренадерского полка (с оградой и территорией). 1835-1837 гг., 2-я пол. XIX в. | Ист.корп. в/ч 52611 (казарма, столовая, штаб, 3 склада), а также ул.Конногвардейская, 1, 3, 4/13, 5, 7, 9, 11, 13; ул.Морского десанта, 12; ул.,Карла Либкнехта, 15, 15а, 17, 19, 21 |
| 132 | Усадьба Ю.И.Жерар-де-Суконтон (главный дом с территорией). 1850-е гг. Перестр. в 1950-х гг. | Красноармейский пр., 4 |
| 133 | Усадьба А.П.Кожевникова (М.Б.Юнкер) (главный дом с территорией, элементами исторической планировки, прудом, зелеными насаждениями). 1840-е гг. | Красноармейский пр., 5 |
| 134 | Усадьба арх. Е.Гана (главный дом с территорией). 1850-е гг. | Красноармейский пр., 8 |
| 135 | Усадьба А.В.Львовой (главный дом с территорией). 1850-е гг. | Красноармейский пр., 22 |
| 136 | Телеграфная станция. 1858 г. А.И.Штакеншнейдер | Красный пр., 3 |
| 137 | Ферма. 1853 г. Е.Л.Ган | Красный пр., 5 |
| 138 | Дом пастухов. 1897-1898, 1915 г. А.К.Миняев | Красный пр., 7 |
| 139 | Комплекс дворцового госпиталя (с территорией). 1857-1860, нач. XX в., 1850-е гг. Н.Л.Венуа, А.И.Семенов, Заусская | Красный пр., 18, 20, 24, а также погреб, часовня, 2 корпуса (без номера) и ограда |
| 140 | Флигель дома Гербольтта. 2-я пол. XIX в. | Красный пр., 25а |
| 141 | Жилой дом. 1950-е гг. | Красный пр., 26 |
| 142 | Жилой дом. 1950-е гг. | Красный пр., 28 |
| 143 | Усадьба Хрущева (2 дома и 2 флигеля с территорией). 1870-1880-е гг. | Красный пр., 40/16. ул.Совет- |

	территория). 1870-1880-е гг.	ул. Ольгиной пруда, 18; наб. Ольгиной пруда, 3/5, 5
144	Дом Финтеклуза. 1841 г. Перестр. в 1950-е гг.	Красный пр., 41
145	Усадьба Трувеллера (2 жилых дома с территорией). 1830-е гг.	Красный пр., 42, 46
146	Мужская гимназия с садом и оградой. 1879 г., 1903 г.	Красный пр., 43
147	Усадьба Х.Е.Лазарева (дом постройки 1950-х гг., территория с прудом, элементами исторической планировки и зелеными насаждениями). 1830-е гг.	Красный пр., 48
148	Дом Редичкина. 1912 г.	Красный пр., 51
149	Дом Захари. 1860-е гг.	Красный пр., 65
150	Усадьба Ольденбургского (сад и флигель). 2-я пол. XIX в.	ул. Красных железнодорожников, 29
151	Женская гимназия Павловой. 1910-1911 гг. А.К.Миняев	бульв. Ленина, 1/35
152	Дача К.Н.Калмыкова (главный дом с флигелем, садом и территорией). Нач. XX в.	пер. Ломоносова, 8/20
153	Флигели присутственных мест. 1848 г. И.И.Шарлемань 1-й	ул. Луначарского, 13, 15
154	Богадельня (главный дом с флигелем, садом и территорией). 1879-1897 гг. Н.Л.Венуа, Е.Л.Ган, А.И.Семенов	ул. Луначарского, 14/12
155	Комплекс военного госпиталя (хирургический корпус, поликлиника, аптека, штаб, ворота, фонтан). 1830-е гг. Нач. XX в.	ул. Луначарского, 17
156	Дом Басукова. Кон. XIX в.	Международная ул., 8
157	Дворцовая прачечная. 1860 г. Н.Л.Венуа	кан. Нахимсона, 6
158	Церковь св. Александры. 1854 г. А.И.Штакеншнейдер	д. Низино
159	Оранжерейный комплекс Английского парка (дом садовника, 2 оранжереи, территория). 1780-е, 1860-е гг.	Оранжерейная ул., 1
160	Дом А.Гейрота с беседкой, садом и оградой. 1851 г.	ул. Пролетарская, 1
161	Школа Демина. Сер. XIX в.	ул. Прудовая, 4

162	Дом Генерта. Сер. XIX в.	ул.Прудовая, 12
163	Дом нач.дворцового правления. 1847 г.	ул.Толмачева, 3
164	Дом А.Г.Венцель. 1840-е гг.	ул.Толмачева, 5
165	Казармы лейб-гвардии Уланского полка (с воротами, каменной оградой и территорией). 1837-1840 гг.	Ансамбль зданий Ленинградского высшего общевойскового командного училища им.С.М.Кирова (корп.2/1, 2/2, 2/3, 2/4, 2/6, 2/13-15, 2/23), а также жил. дом по ул.Аврова, 20
166	Парк в Фабричном овраге. 1841 г. П.Эрлер	
167	Дача Л.И.Крона. Нач. 1890-х гг. Л.Н.Венуа	Красноармейский пр., 15
168	Подворье Серафимо-Дивеевского монастыря (с церковью преп. Серафима и территорией). 1904 - нач. 1910 г. Н.Никонов	Ораниенбаумское шоссе, 11
169	Дача с территорией. Кон. XIX - нач. XX в.	ул.Приморская, 8
170	Дача Крона с территорией. Кон. XIX - нач. XX в.	ул.Приморская, 8, корп.2
171	Дача Грубе (с территорией и службами). Кон. XIX - нач. XX в.	ул.Приморская, 8, корп.3
172	Дача М.Н. Венуа (с территорией и службами). 1892 г. Л.Н.Венуа	ул.Приморская, 8, корп.4
173	Дом Брауна. 2-я пол. XIX в.	ул.Мечникова, 7
174	Жилой дом. 2-я пол. XIX в.	ул.Мечникова, 11
175	Служебные постройки (2 корпуса) Собственной дачи. Кон. XIX - нач. XX в.	Красноармейский пр., 84
176	Баньный домик в Сергиевке. 1840-е гг. А.И.Штакеншнейдер	Ораниенбаумское шоссе, 2
177	Здание водоподъемной машины в Сергиевке. 1840-е гг. А.И.Штакеншнейдер	Ораниенбаумское шоссе, 2

Текст документа сверен по:
официальная рассылка

Приложение № 3

к Акту по результатам проведения государственной историко-культурной экспертизы проектной документации на проведение работ по сохранению здания, расположенного по адресу: Санкт-Петербург, город Петергоф, Суворовский городок, дом 69, корпус 6, литера А, являющегося частью объекта культурного наследия регионального значения «Казармы 148-го пехотного Каспийского полка (с территорией)» по адресу: Санкт-Петербург, г. Петродворец, ул.Юты Бондаровской ул., 1, 2, 3, 5, 6, 18, 19, 20, 21, 23; пер.Суворовцев, 1-8, 10; ул.В.Дубинина, 1-8, 10, 12, в части реставрации, ремонта и приспособления для современного использования здания, - «Проектная документация на проведение работ по сохранению здания, расположенного по адресу: Санкт-Петербург, г. Петергоф, ул. Суворовский городок, д. 69, лит. А, корп. 6, являющегося частью объекта культурного наследия регионального значения «Казармы 148-го пехотного Каспийского полка (с территорией)» (реставрация, ремонт и приспособление для современного использования)», разработанной ООО «АРМ «Арх-Рест» в 2023г., шифр 69/2022, с целью определения соответствия проектной документации требованиям законодательства Российской Федерации в области государственной охраны объектов культурного наследия

Копия решения органа государственной власти об определении предмета охраны объекта культурного наследия.



ПРАВИТЕЛЬСТВО САНКТ-ПЕТЕРБУРГА
**КОМИТЕТ ПО ГОСУДАРСТВЕННОМУ КОНТРОЛЮ, ИСПОЛЬЗОВАНИЮ
 И ОХРАНЕ ПАМЯТНИКОВ ИСТОРИИ И КУЛЬТУРЫ**
РАСПОРЯЖЕНИЕ

окуд

09.07.2021

№ 91-рп

**Об утверждении предмета охраны
 объекта культурного наследия
 регионального значения
 «Казармы 148-го пехотного
 Каспийского полка (с территорией)»**

В соответствии с подпунктом 10 пункта 2 статьи 33 Федерального закона от 25.06.2002 № 73-ФЗ «Об объектах культурного наследия (памятниках истории и культуры) народов Российской Федерации» и пунктом 3.12 Положения о Комитете по государственному контролю, использованию и охране памятников истории и культуры, утвержденного постановлением Правительства Санкт-Петербурга от 28.04.2004 № 651:

1. Утвердить предмет охраны объекта культурного наследия регионального значения «Казармы 148-го пехотного Каспийского полка (с территорией)», расположенного по адресу: Санкт-Петербург, г. Петергоф, ул. Юты Бондаровской, 1, 2, 3, 5, 6, 18, 19, 20, 21, 23, пер. Суворовцев, 1-8, 10, ул. В.Дубинина, 1-8, 10, 12, согласно приложению к настоящему распоряжению.

2. Признать утратившими силу распоряжения КГИОП от 06.03.2011 № 10-42; от 16.06.2011 № 10-305; от 20.07.2011 № 10-414; от 28.01.2013 № 10-23; от 28.01.2013 № 10-24; от 28.05.2013 № 10-272; от 08.07.2013 № 10-332; от 17.12.2014 № 10-815; от 23.06.2015 № 10-253; от 24.06.2015 № 10-269; от 07.11.2016 № 10-585.

3. Начальнику отдела государственного реестра объектов культурного наследия КГИОП обеспечить размещение настоящего распоряжения в электронной форме в локальной компьютерной сети КГИОП и его официальное опубликование.

4. Контроль за выполнением распоряжения возложить на начальника Управления государственного реестра объектов культурного наследия КГИОП.

Заместитель председателя Комитета

Г.Р.Аганова

Приложение к распоряжению КГИОП

от 09.07.2021 № 91-рп

Предмет охраны объекта культурного наследия регионального значения
«Казармы 148-го пехотного Каспийского полка (с территорией)»,
расположенного по адресу:
Санкт-Петербург, г. Петергоф, ул. Юты Бондаровской, 1,2, 3, 5, 6, 18, 19, 20, 21, 23,
пер. Суворовцев, 1–8, 10, ул. В.Дубинина, 1–8, 10,12.


№ п/п	Виды предмета охраны	Элементы предмета охраны	Фотофиксация
1	2	3	4
1	Объемно-пространственное и планировочное решение территории:	<p>градостроительная роль ансамбля объекта культурного наследия регионального значения «Казармы 148-го пехотного Каспийского полка (с территорией)» в формировании архитектурно- исторического облика города Петергофа;</p> <p>местоположение зданий входящих в состав объекта культурного наследия регионального значения «Казармы 148-го пехотного Каспийского полка (с территорией)» в границах территории объекта культурного наследия.</p>	

I. Санкт-Петербург, город Петергоф, улица Володи Дубинина, дом 2, литера А.

№ пп	Виды предмета охраны	Элементы предмета охраны	Фотофиксация
1	2	3	4
1.	Объемно-пространственное решение:	<p>исторические местоположение, габариты и конфигурация двухэтажного прямоугольного в плане здания;</p> <p>исторические конфигурация и габариты крыши, включая высоту конька и слуховые окна;</p> <p>исторические высотные отметки здания;</p> <p>материал покрытия кровли – металл;</p> <p>исторические кирпичные дымовые трубы.</p>	
2.	Конструктивная система здания:	<p>исторические наружные кирпичные капитальные стены;</p> <p>исторические внутренние капитальные стены – местоположение, материал (кирпич);</p> <p>местоположение междуэтажных перекрытий;</p> <p>две исторические лестницы: местоположение, габариты, конфигурация, тип (двухмаршевые на косоуре), с известняковыми ступенями и металлическими ограждениями из прутьев круглого сечения и поручня.</p>	

3.	<p>Архитектурно-художественное решение фасадов:</p>	<p>историческое архитектурно-художественное решение в приемах кирпичного стиля, в том числе:</p> <p>материал и характер оформления цоколя – известняковая скоба;</p> <p>материал отделки фасада – лицевой кирпич;</p> <p>исторические местоположение, габариты и конфигурация исторических дверных и оконных проемов (в том числе заложенных);</p> <p>исторические рисунок расстекловки и цвет оконных заполнений;</p> <p>исторические материал (дерево), рисунок (филенчатый) и цвет дверных заполнений;</p> <p>клинчатые перемычки оконных и дверных проемов;</p> <p>кирпичная подоконная тяга в уровне 1 этажа;</p> <p>междуэтажный карниз с поясом городков;</p> <p>венчающий карниз с поясом городков;</p> <p>оформление центрального ризалита по восточному фасаду порталом и щипцом с окном-люкарной, со сложным кирпичным декором;</p> <p>оформление фасадов здания кирпичным декором и рустованными лопатками;</p> <p>оформление дымовых труб кирпичным декором, в том числе тягами, нишами и венчающим карнизом с поясом городков.</p>	   
----	---	--	---


II. Санкт-Петербург, город Петергоф, улица Володи Дубинина, дом 4, литера А

№ пп	Виды предметов охраны	Элементы предметов охраны	Фотофиксация
1	2	3	4
1	Объемно-пространственное решение:	<p>исторические габариты и конфигурация одноэтажного здания;</p> <p>исторические конфигурация и габариты крыши – двускатная с широкими свесами;</p> <p>исторические высотные отметки здания;</p> <p>материал окрытия – металл.</p>	
2	Конструктивная система здания:	исторические внешние кирпичные капитальные стены.	
3	Архитектурно-художественное решение фасадов:	<p>историческое архитектурно-художественное решение:</p> <p>материал и характер оформления цоколя – известняковая скоба;</p> <p>материал отделки фасада – лицевой кирпич;</p> <p>габариты ширины и отметки высоты исторических дверных и оконных проемов;</p> <p>исторические рисунок расстекловки и цвет оконных заполнений;</p> <p>исторические материал (дерево), рисунок (филенчатый) и цвет дверных заполнений;</p> <p>клинчатые перемычки оконных и дверных проемов;</p> <p>свесы кровли на фигурных стропильных ногах.</p>	  

III. Санкт-Петербург, город Петергоф, улица Володи Дубинина, дом 6, литера А.

№ пп	Виды предмета охраны	Элементы предмета охраны	Фотофиксация
1	2	3	4
1.	<p>Объемно-пространственное решение:</p>	<p>исторические местоположение, габариты и конфигурация двухэтажного прямоугольного в плане здания;</p> <p>исторические конфигурация и габариты крыши, включая высоту конька и слуховые окна;</p> <p>исторические высотные отметки здания;</p> <p>материал покрытия кровли – металл;</p> <p>исторические кирпичные дымовые трубы.</p>	
2.	<p>Конструктивная система здания:</p>	<p>исторические наружные кирпичные капитальные стены;</p> <p>исторические внутренние капитальные стены – местоположение, материал (кирпич);</p> <p>местоположение междуэтажных перекрытий;</p> <p>историческая парадная лестница в центральной части здания: местоположение, габариты, конфигурация, тип (двухмаршевая на косоуре) с металлическими ограждениями с рисунком из прутьев, тетивы, фигурных завитков, с деревянным профилированным поручнем;</p>	

две исторические лестницы в торцах здания:
местоположение, габариты, конфигурация,
тип (двухмаршевые на косоуре), с
известняковыми ступенями и металлическими
ограждениями из прутьев круглого сечения и
поручня.








3.	<p>Архитектурно-художественное решение фасадов:</p>	<p>историческое архитектурно-художественное решение в приемах кирпичного стиля, в том числе:</p> <p>материал и характер оформления цоколя – известняковая скоба;</p> <p>материал отделки фасада – лицевой кирпич;</p> <p>местоположение, габариты и конфигурация исторических дверных и оконных проемов;</p> <p>исторические рисунок расстекловки и цвет оконных заполнений;</p> <p>исторические материал (дерево), рисунок (филенчатый) и цвет дверных заполнений;</p> <p>клинчатые перемычки оконных и дверных проемов;</p> <p>кирпичная подоконная тяга в уровне 1 этажа;</p> <p>междуэтажный карниз с поясом городков;</p> <p>венчающий карниз с поясом городков;</p> <p>оформление центрального ризалита по восточному фасаду порталом и щипцом с окном - люкарной, со сложным кирпичным декором;</p> <p>оформление фасадов здания кирпичным декором и лопатками;</p> <p>треугольные фронтоны в завершении торцевых (северного и южного) фасадов;</p> <p>оформление дымовых труб кирпичным декором: нишами и венчающим карнизом с поясом городков.</p>	   
----	---	---	---

IV. Санкт-Петербург, город Петергоф, улица Володи Дубинина, дом 8, литера А.

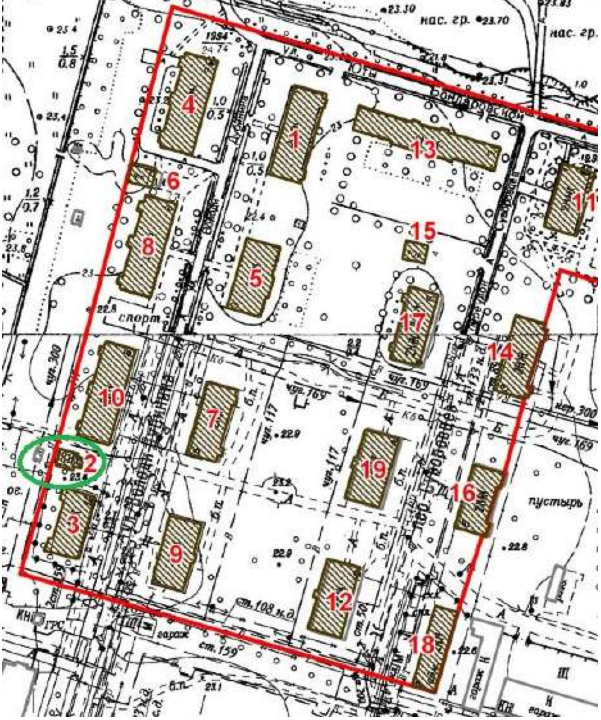


№ пп	Виды предмета охраны	Элементы предмета охраны	Фотофиксация
1	2	3	4
1.	Объемно-пространственное решение:	<p>исторические местоположение, габариты и конфигурация двухэтажного прямоугольного в плане здания;</p> <p>исторические конфигурация и габариты крыши, включая высоту конька и слуховые окна;</p> <p>исторические высотные отметки здания;</p> <p>материал покрытия кровли – металл;</p> <p>исторические кирпичные дымовые трубы.</p>	
2.	Конструктивная система здания:	<p>исторические наружные кирпичные капитальные стены;</p> <p>исторические внутренние капитальные стены – местоположение, материал (кирпич);</p> <p>местоположение междуэтажных перекрытий;</p> <p>арочный проем отделяющий вестибюль от объема парадной лестницы в центральной части здания;</p> <p>историческая парадная лестница в центральной части здания: местоположение, габариты, конфигурация, тип (двухмаршевая на косоуре), с известняковыми ступенями, металлическими ограждениями с рисунком из прутьев, тетивы, фигурных завитков, с деревянным профилированным поручнем;</p>	






две исторические лестницы в торцах здания: местоположение, габариты, конфигурация, тип (двухмаршевые на косоуре), с известняковыми ступенями и металлическими ограждениями из прутьев круглого сечения и поручня.




3.	<p>Архитектурно-художественное решение фасадов:</p>	<p>историческое архитектурно-художественное решение в приемах кирпичного стиля, в том числе:</p> <p>материал и характер оформления цоколя – известняковая скоба;</p> <p>материал отделки фасада – лицевой кирпич;</p> <p>местоположение, габариты и конфигурация исторических дверных и оконных проемов;</p> <p>исторические рисунок расстекловки и цвет оконных заполнений;</p> <p>исторические материал (дерево), рисунок (филенчатый) и цвет дверных заполнений;</p> <p>клинчатые перемычки оконных и дверных проемов;</p> <p>кирпичная подоконная тяга в уровне 1 этажа;</p> <p>междуэтажный карниз с поясом городков;</p> <p>венчающий карниз с поясом городков;</p> <p>оформление центрального ризалита по восточному фасаду порталом и щипцом, со сложным кирпичным декором;</p> <p>оформление фасадов здания кирпичным декором и лопатками;</p> <p>треугольные фронтоны в завершении торцевых (северного и южного) фасадов;</p> <p>оформление дымовых труб кирпичным декором: тягами, нишами и венчающим карнизом с поясом городков.</p>	   
----	---	--	---

V. Санкт-Петербург, город Петергоф, улица Володи Дубинина, дом 10, литера А.


№ пп	Виды предметов охраны	Элементы предметов охраны	Фотофиксация
1	2	3	4
1	Объемно-пространственное решение:	<p>габариты и конфигурация одноэтажного прямоугольного здания с чердаком и прямоугольной пристройкой по восточному фасаду;</p> <p>конфигурация и габариты крыши – двускатная с широкими свесами;</p> <p>материал окрытия – металл;</p> <p>высотная отметка конька.</p>	 
2	Конструктивная система здания:	<p>исторические капитальные стены – материал (кирпич);</p> <p>исторические отметки перекрытия.</p>	

3	Объемно-планировочное решение:	историческое объемно-планировочное решение в габаритах капитальных стен.	
4	Архитектурно-художественное решение (композиция) лицевого фасада:	<p>материал отделки фасадов – лицевой кирпич;</p> <p>местоположение, габариты и конфигурация исторических оконных и дверных проемов;</p> <p>отделка перемычек оконных проемов веерными кирпичными выкладками;</p>	   

		<p>резные кронштейны (кобылки) под свесами крыши – местоположение, габариты, материал (дерево), рисунок.</p>	
--	--	--	---





VI. Санкт-Петербург, город Петергоф, улица Володи Дубинина, дом 12, литера А

№ пп	Виды предмета охраны	Элементы предмета охраны	Фотофиксация
1	2	3	4
1.	Объемно-пространственное решение:	<p>исторические местоположение, габариты и конфигурация одноэтажного прямоугольного в плане здания;</p> <p>исторические конфигурация и габариты крыши, включая высоту конька и слуховые окна;</p> <p>исторические высотные отметки здания;</p> <p>материал окрытия кровли – металл;</p> <p>исторические кирпичные дымовые трубы.</p>	
2.	Конструктивная система здания:	<p>исторические наружные кирпичные капитальные стены;</p> <p>исторические внутренние капитальные стены – местоположение, материал (кирпич).</p>	

3.	<p>Архитектурно-художественное решение фасадов:</p>	<p>историческое архитектурно-художественное решение в приемах кирпичного стиля, в том числе:</p> <p>материал и характер оформления цоколя – известняковая скоба;</p> <p>материал отделки фасада – лицевой кирпич;</p> <p>историческое местоположение, габариты и конфигурация исторических дверных и оконных проемов (в том числе заложённых);</p> <p>исторические рисунок расстекловки и цвет оконных заполнений;</p> <p>клинчатые перемычки оформленные в виде архивольтов в оформлении оконных и дверных проемов;</p> <p>кирпичная подоконная тяга в уровне 1 этажа;</p> <p>венчающий профилированный карниз;</p> <p>оформление центрального ризалита по восточному фасаду прямоугольным щипцом;</p> <p>оформление фасадов здания кирпичным декором;</p> <p>оформление дымовых труб тягами, нишами и венчающим карнизом с поясом городков.</p>	   
----	---	---	--




VII. Санкт-Петербург, город Петергоф, улица Володи Дубинина, дом 7, литера А

№ пп	Виды предмета охраны	Элементы предмета охраны	Фотофиксация
1	2	3	4
1.	Объемно-пространственное решение:	<p>исторические местоположение, габариты и конфигурация двухэтажного прямоугольного в плане здания;</p> <p>исторические конфигурация и габариты крыши, включая высоту конька и слуховые окна;</p> <p>исторические высотные отметки здания;</p> <p>материал покрытия кровли – металл;</p> <p>исторические кирпичные дымовые трубы.</p>	
2.	Конструктивная система здания:	<p>исторические наружные кирпичные капитальные стены;</p> <p>исторические внутренние капитальные стены – местоположение, материал (кирпич);</p> <p>местоположение междуэтажных перекрытий;</p> <p>историческая парадная лестница в центральной части здания: местоположение, габариты, конфигурация, тип (двухмаршевая на косоуре), с известняковыми ступенями, металлическими ограждениями с рисунком из прутьев, тетивы, фигурных завитков, с деревянным профилированным поручнем;</p> <p>две исторические лестницы: местоположение, габариты, конфигурация, тип (двухмаршевые на косоуре), с известняковыми ступенями и металлическими ограждениями из прутьев круглого сечения и поручня.</p>	



3.	<p>Архитектурно-художественное решение фасадов:</p>	<p>историческое архитектурно-художественное решение в приемах кирпичного стиля, в том числе:</p> <p>материал и характер оформления цоколя – известняковая скоба;</p> <p>материал отделки фасада – лицевой кирпич;</p> <p>исторические местоположение, габариты и конфигурация исторических дверных и оконных проемов (в том числе заложённых);</p> <p>исторические, рисунок расстекловки и цвет оконных заполнений;</p> <p>исторические материал (дерево), рисунок (филенчатый) и цвет дверных заполнений;</p> <p>клинчатые перемычки оконных и дверных проемов;</p> <p>кирпичная подоконная тяга в уровне 1 этажа;</p> <p>междуэтажный карниз с поясом городков;</p> <p>венчающий карниз с поясом городков;</p> <p>оформление центрального ризалита по западному фасаду порталом и щипцом с коном-люкарной, со сложным кирпичным декором;</p> <p>оформление фасадов здания кирпичным декором и лопатками;</p> <p>оформление дымовых труб кирпичным декором: тягами, нишами и венчающим карнизом с поясом городков.</p>	   
----	---	---	--

VIII. Санкт-Петербург, город Петергоф, улица Володи Дубинина, дом 5, литера А

№ пп	Виды предмета охраны	Элементы предмета охраны	Фотофиксация
1	2	3	4
1.	Объемно-пространственное решение:	<p>исторические местоположение, габариты и конфигурация двухэтажного прямоугольного в плане здания;</p> <p>исторические конфигурация и габариты крыши, включая высоту конька и слуховые окна;</p> <p>исторические высотные отметки здания;</p> <p>материал покрытия кровли – металл;</p> <p>исторические кирпичные дымовые трубы.</p>	
2.	Конструктивная система здания:	<p>исторические наружные кирпичные капитальные стены;</p> <p>исторические внутренние капитальные стены – местоположение, материал (кирпич);</p> <p>местоположение междуэтажных перекрытий;</p> <p>две исторические лестницы: местоположение, габариты, конфигурация, тип (двухмаршевые на косоуре), с известняковыми ступенями и металлическими ограждениями из прутьев круглого сечения и поручня.</p>	




3.	<p>Архитектурно-художественное решение фасадов:</p>	<p>историческое архитектурно-художественное решение в приемах кирпичного стиля, в том числе:</p> <p>материал и характер оформления цоколя – известняковая скоба;</p> <p>материал отделки фасада – лицевой кирпич;</p> <p>исторические местоположение, габариты и конфигурация исторических дверных и оконных проемов (в том числе заложенных);</p> <p>исторические рисунок расстекловки и цвет оконных заполнений;</p> <p>исторические материал (дерево), рисунок (филенчатый) и цвет дверных заполнений;</p> <p>клинчатые перемычки оконных и дверных проемов;</p> <p>кирпичная подоконная тяга в уровне 1 этажа;</p> <p>междуэтажный карниз с поясом городков;</p> <p>венчающий карниз с поясом городков;</p> <p>оформление центрального ризалита по западному фасаду порталом и щипцом с коном-люкарной, со сложным кирпичным декором;</p> <p>оформление фасадов здания кирпичным декором и лопатками;</p> <p>оформление дымовых труб кирпичным декором: тягами, нишами и венчающим карнизом с поясом городков.</p>	  
----	---	--	---

IX. Санкт-Петербург, город Петергоф, улица Володи Дубинина, дом 3, литера А.

№ пп	Виды предмета охраны	Элементы предмета охраны	Фотофиксация
1	2	3	4
1.	Объемно-пространственное решение:	<p>исторические местоположение, габариты и конфигурация двухэтажного прямоугольного в плане здания;</p> <p>исторические конфигурация и габариты крыши, включая высоту конька и слуховые окна;</p> <p>исторические высотные отметки здания;</p> <p>материал покрытия кровли – металл;</p> <p>исторические кирпичные дымовые трубы.</p>	
2.	Конструктивная система здания:	<p>исторические наружные кирпичные капитальные стены;</p> <p>исторические внутренние капитальные стены – местоположение, материал (кирпич);</p> <p>местоположение междуэтажных перекрытий;</p> <p>два арочных проема в вестибюле парадной лестницы в центральной части здания;</p> <p>историческая парадная лестница в центральной части здания: местоположение, габариты, конфигурация, тип (двухмаршевая на косоуре), с известняковыми ступенями, металлическими ограждениями с рисунком из прутьев, тетивы, фигурных завитков, с деревянным профилированным поручнем;</p>	

две исторические лестницы в торцах здания: местоположение, габариты, конфигурация, тип (двухмаршевые на косоуре), с известняковыми ступенями и металлическими ограждениями из прутьев круглого сечения и поручня.



3.	<p>Архитектурно-художественное решение фасадов:</p>	<p>историческое архитектурно-художественное решение в приемах кирпичного стиля, в том числе:</p> <p>материал и характер оформления цоколя – известняковая скоба;</p> <p>материал отделки фасада – лицевой кирпич;</p> <p>местоположение, габариты и конфигурация исторических дверных и оконных проемов;</p> <p>исторические рисунок расстекловки и цвет оконных заполнений;</p> <p>исторические материал (дерево), рисунок (филенчатый) и цвет дверных заполнений;</p> <p>клинчатые перемычки оконных и дверных проемов;</p> <p>кирпичная подоконная тяга в уровне 1 этажа;</p> <p>междуэтажный карниз с поясом городков;</p> <p>венчающий карниз с поясом городков;</p> <p>оформление центрального ризалита по западному фасаду порталом и щипцом, со сложным кирпичным декором;</p> <p>оформление фасадов здания кирпичным декором и лопатками;</p>	  
----	---	--	--

оформление дымовых труб кирпичным декором: тягами, нишами и венчающим карнизом с поясом городков.







X. Санкт-Петербург, город Петергоф, улица Володи Дубинина, дом 1, литера А

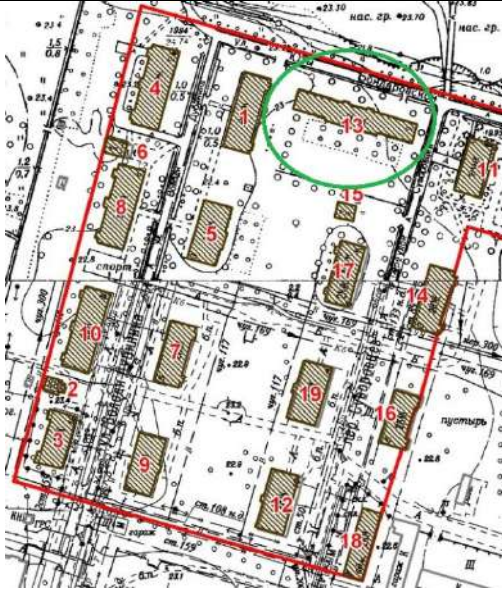

№ пп	Виды предмета охраны	Элементы предмета охраны	Фотофиксация
1	2	3	4
1.	Объемно-пространственное решение:	<p>исторические местоположение, габариты и конфигурация двухэтажного прямоугольного в плане здания;</p> <p>исторические конфигурация и габариты крыши, включая высоту конька и слуховые окна;</p> <p>исторические высотные отметки здания;</p> <p>материал окрытия кровли – металл;</p> <p>исторические кирпичные дымовые трубы.</p>	
2.	Конструктивная система здания:	<p>исторические наружные кирпичные капитальные стены;</p> <p>исторические внутренние капитальные стены – местоположение, материал (кирпич);</p> <p>местоположение междуэтажных перекрытий;</p> <p>историческая парадная лестница в центральной части здания: местоположение, габариты, конфигурация, тип (двухмаршевая на косоуре), с известняковыми ступенями, металлическими ограждениями с рисунком из прутьев, тетивы, фигурных завитков, с деревянным профилированным поручнем;</p>	





две исторические лестницы в торцах здания:
местоположение, габариты, конфигурация,
тип (двухмаршевые на косоуре), с
известняковыми ступенями и металлическими
ограждениями из прутьев круглого сечения и
поручня.





3.	<p>Архитектурно-художественное решение фасадов:</p>	<p>историческое архитектурно-художественное решение в приемах кирпичного стиля, в том числе:</p> <p>материал и характер оформления цоколя – известняковая скоба;</p> <p>материал отделки фасада – лицевой кирпич;</p> <p>местоположение, габариты и конфигурация исторических дверных и оконных проемов;</p> <p>исторические материал (дерево), рисунок расстекловки и цвет оконных заполнений;</p> <p>исторические материал (дерево), рисунок (филенчатый) и цвет дверных заполнений;</p> <p>клинчатые перемычки оконных и дверных проемов;</p> <p>кирпичная подоконная тяга в уровне 1 этажа;</p> <p>междуэтажный карниз с поясом городков;</p> <p>венчающий карниз с поясом городков;</p> <p>оформление центрального ризалита по западному фасаду порталом и щипцом с окном-люкарной, со сложным кирпичным декором;</p> <p>оформление фасадов здания кирпичным декором и лопатками;</p> <p>оформление дымовых труб кирпичным декором: тягами, нишами и венчающим карнизом с поясом городков.</p>	   
----	---	---	--

XI. Санкт-Петербург, город Петергоф, переулок Суворовцев, дом 2, литера А.

№ пп	Виды предмета охраны	Элементы предмета охраны	Фотофиксация
1	2	3	4
1.	<p>Объемно-пространственное решение:</p>	<p>исторические местоположение, габариты и конфигурация двухэтажного прямоугольного в плане здания;</p> <p>исторические конфигурация и габариты крыши, включая слуховые окна;</p> <p>исторические высотные отметки здания;</p> <p>материал окрытия кровли – металл;</p> <p>исторические кирпичные дымовые трубы.</p>	 
2.	<p>Конструктивная система здания:</p>	<p>исторические наружные кирпичные капитальные стены;</p> <p>исторические внутренние капитальные стены – местоположение, материал (кирпич).</p>	

3.	<p>Архитектурно-художественное решение фасадов:</p>	<p>историческое архитектурно-художественное решение в приемах кирпичного стиля:</p> <p>материал и характер оформления цоколя – известняковая скоба;</p> <p>материал отделки фасада – лицевой кирпич;</p> <p>исторические местоположение, габариты и конфигурация исторических дверных и оконных проемов;</p> <p>исторические рисунок расстекловки и цвет оконных заполнений;</p> <p>исторические материал (дерево), рисунок (филенчатый) и цвет дверных заполнений;</p> <p>клинчатые перемычки оконных и дверных проемов;</p> <p>кирпичная подоконная тяга в уровне 1 этажа;</p> <p>междуэтажный карниз с поясом городков;</p> <p>венчающий карниз с поясом городков.</p>	   
----	---	---	---

ХII. Санкт-Петербург, город Петергоф, переулок Суворовцев, дом 4, литера А.




№ пп	Виды предметов охраны	Элементы предметов охраны	Фотофиксация
1	2	3	4
1	Объемно-пространственное решение:	<p>исторические габариты и конфигурация одноэтажного здания;</p> <p>исторические конфигурация и габариты крыши – двускатная с широкими свесами;</p> <p>исторические высотные отметки здания;</p> <p>материал окрытия – металл.</p>	
2	Конструктивная система здания:	исторические внешние кирпичные капитальные стены.	
3	Архитектурно-художественное решение фасадов:	<p>историческое архитектурно-художественное решение:</p> <p>материал и характер оформления цоколя – известняковая скоба;</p> <p>материал отделки фасада – лицевой кирпич;</p> <p>габариты ширины и отметки высоты исторических дверных и оконных проемов;</p> <p>исторические рисунок расстекловки и цвет оконных заполнений;</p> <p>исторические материал (дерево), рисунок (филенчатый) и цвет дверных заполнений;</p> <p>клинчатые перемычки оконных и дверных проемов;</p> <p>свесы кровли на фигурных стропильных ногах.</p>	

XIII. Санкт-Петербург, город Петергоф, переулок Суворовцев, дом 6, литера А.

№ пп	Виды предмета охраны	Элементы предмета охраны	Фотофиксация
1	2	3	4
1.	Объемно-пространственное решение:	<p>исторические местоположение, габариты и конфигурация двухэтажного прямоугольного в плане здания;</p> <p>исторические конфигурация и габариты крыши, включая высоту конька и слуховые окна;</p> <p>исторические высотные отметки здания;</p> <p>материал покрытия кровли – металл;</p> <p>исторические кирпичные дымовые трубы.</p>	
2.	Конструктивная система здания:	<p>исторические наружные кирпичные капитальные стены;</p> <p>исторические внутренние капитальные стены – местоположение, материал (кирпич);</p> <p>местоположение междуэтажных перекрытий;</p> <p>арочные проемы в вестибюле парадной лестницы в центральной части здания;</p> <p>историческая парадная лестница в центральной части здания: местоположение, габариты, конфигурация, тип (двухмаршевая на косоуре), с известняковыми ступенями, металлическими ограждениями с рисунком из прутьев, тетивы, фигурных завитков, с деревянным профилированным поручнем;</p>	

3.	<p>Архитектурно-художественное решение фасадов:</p>	<p>историческое архитектурно-художественное решение в приемах кирпичного стиля, в том числе:</p> <p>материал и характер оформления цоколя – известняковая скоба;</p> <p>материал отделки фасада – лицевой кирпич;</p> <p>местоположение, габариты и конфигурация исторических дверных и оконных проемов;</p> <p>исторические рисунок расстекловки и цвет оконных заполнений;</p> <p>исторические материал (дерево), рисунок (филенчатый) и цвет дверных заполнений;</p> <p>клинчатые перемычки оконных и дверных проемов;</p> <p>кирпичная подоконная тяга в уровне 1 этажа;</p> <p>междуэтажный карниз с поясом городков;</p> <p>венчающий карниз с поясом городков;</p> <p>оформление центрального ризалита по восточному фасаду порталом и щипцом с окном-люкарной, со сложным кирпичным декором;</p> <p>оформление фасадов здания кирпичным декором и лопатками;</p> <p>оформление дымовых труб кирпичным декором: тягами, нишами и венчающим карнизом с поясом городков.</p>	   
----	---	---	---

XIV. Санкт-Петербург, город Петергоф, переулок Суворовцев, дом 8, литера А.

№ пп	Виды предмета охраны	Элементы предмета охраны	Фотофиксация
1	2	3	4
1.	Объемно-пространственное решение:	<p>исторические местоположение, габариты и конфигурация двухэтажного прямоугольного здания;</p> <p>конфигурация и габариты крыши, включая высоту конька и щипец по восточному фасаду;</p> <p>материал окрытия кровли – металл;</p> <p>исторические дымовые трубы.</p>	 
2.	Конструктивная система здания:	<p>исторические наружные и внутренние капитальные стены (кирпич), плоские и сводчатые перекрытия;</p> <p>вестибюль лестницы в центральной части здания - две подпружные арки, прусские своды;</p>	

историческая лестница в центральной части здания – двухмаршевая, одна часть на косоуре, другая консольно заведена в стену, ступени известняковые, площадки покрыты лещадной плитой;

исторические кованые ограждения;

поручень: материал – дерево, профиль;

профилированный оштукатуренный косоур;

лестничные площадки и перекрытие лестницы – прусские своды;

лестницы (две) в южной и северной частях здания - двухмаршевые, одна часть на косоуре, другая консольно заведена в стену, ступени известняковые, площадки покрыты лещадной плитой;

профилированный оштукатуренный косоур;

ограждения из круглых металлических прутьев и металлического поручня;



3.	<p>Архитектурно-художественное решение фасадов:</p>	<p>историческое архитектурно-художественное решение в приемах кирпичного стиля:</p> <p>материал цоколя – известняк;</p> <p>материал отделки фасада – лицевой кирпич;</p> <p>местоположение, габариты и конфигурация исторических дверных и оконных проемов;</p> <p>исторические материал (дерево), рисунок и цвет оконных заполнений;</p> <p>восточный (лицевой) фасад:</p> <p>подоконная тяга в уровне 1 этажа;</p> <p>лучковые перемычки со стилизованными замковыми камнями, фланкированные прямоугольными деталями над оконными проемами;</p> <p>клинчатая лучковая перемычка со стилизованным замковым камнем над дверным проемом центральной лестницы;</p> <p>междуэтажный карниз с декоративными кронштейнами;</p> <p>орнамент «пила» в подоконном пространстве 2 этажа;</p> <p>карниз с декоративными кронштейнами в надоконном пространстве 2 этажа;</p> <p>венчающий карниз с декоративными кронштейнами;</p> <p>боковые раскреповки фасада;</p> <p>раскреповка центральной части фасада в 2 оси;</p> <p>орнамент «пила» в надоконном пространстве центральной части фасада в 2 оси;</p> <p>аттиковое завершение с окном-люкарной;</p> <p>заполнение дверного проема центральной лестницы: четырехстворчатое, из них две нестворчатые, с верхней фрамугой, материал – дерево, рисунок – филенчатое, центральные створки на три филенки, боковые – на две филенки, верхняя фрамуга на четыре остекленные филенки;</p>	   
----	---	--	---

северный и южный фасады:

боковые креповки фасада;

лучковые перемычки со стилизованными замковыми камнями, фланкированные прямоугольными деталями над дверным и оконными проемами;

карниз под оконными проемами 1 этажа;

карниз с кронштейнами между 1 и 2 этажами;

венчающий карниз с кронштейнами;



западный фасад:

клинчатые перемычки оконных проемов;

боковые раскреповки фасада;

подоконная тяга в уровне 1 этажа;

междуэтажный карниз с кронштейнами;

венчающий карниз с кронштейнами;

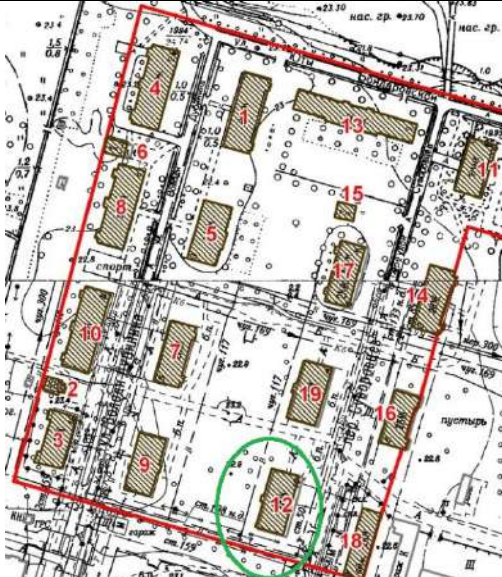








5	<p>Декоративно-художественная отделка интерьеров:</p>	<p>заполнение дверного проема тамбура центральной лестницы: материал – дерево, рисунок – филенчатое, каждая створка на три филенки, верхняя фрамуга на четыре остекленные филенки;</p> <p>дверные заполнения квартир центральной лестницы: материал – дерево, рисунок – двухстворчатое филенчатое, каждая створка на три филенки, профилированный наличник;</p> <p>профилированный тяги под перекрытием лестничного объема центральной лестницы;</p>	  
---	---	--	---

дверные заполнения квартир боковых
лестниц: материал – дерево, рисунок –
двухстворчатое филенчатое, каждая створка
на три филенки, профилированный наличник;



XV. Санкт-Петербург, город Петергоф, переулок Суворовцев, дом 10, литера А.



№ пп	Виды предмета охраны	Элементы предмета охраны	Фотофиксация
1	2	3	4
1.	Объемно-пространственное решение:	<p>исторические местоположение, габариты и конфигурация двухэтажного прямоугольного в плане здания;</p> <p>исторические конфигурация и габариты крыши, включая высоту конька и слуховые окна;</p> <p>исторические высотные отметки здания;</p> <p>материал покрытия кровли – металл;</p> <p>исторические кирпичные дымовые трубы.</p>	
2.	Конструктивная система здания:	<p>исторические наружные кирпичные капитальные стены;</p> <p>исторические внутренние капитальные стены – местоположение, материал (кирпич);</p> <p>местоположение междуэтажных перекрытий;</p> <p>арочные проемы в вестибюле парадной лестницы в центральной части здания;</p> <p>историческая парадная лестница в центральной части здания: местоположение, габариты, конфигурация, тип (двухмаршевая на косоуре), с известняковыми ступенями, металлическими ограждениями с рисунком из прутьев, тетивы, фигурных завитков, с деревянным профилированным поручнем;</p> <p>две исторические лестницы в торцах здания: местоположение, габариты, конфигурация, тип (двухмаршевые на косоуре), с известняковыми ступенями и металлическими ограждениями из прутьев круглого сечения и поручня.</p>	 

3.	<p>Архитектурно-художественное решение фасадов:</p>	<p>историческое архитектурно-художественное решение в приемах кирпичного стиля, в том числе:</p> <p>материал и характер оформления цоколя – известняковая скоба;</p> <p>материал отделки фасада – лицевой кирпич;</p> <p>местоположение, габариты и конфигурация исторических дверных и оконных проемов;</p> <p>исторические рисунок расстекловки и цвет оконных заполнений;</p> <p>исторические материал (дерево), рисунок (филенчатый) и цвет дверных заполнений;</p> <p>клинчатые перемычки оконных и дверных проемов;</p> <p>кирпичная подоконная тяга в уровне 1 этажа;</p> <p>междуэтажный карниз с поясом городков;</p> <p>венчающий карниз с поясом городков;</p> <p>оформление центрального ризалита по восточному фасаду порталом и щипцом с окном-люкарной, со сложным кирпичным декором;</p> <p>оформление фасадов здания кирпичным декором, в том числе лопатками;</p> <p>оформление дымовых труб кирпичным декором: тягами, нишами и венчающим карнизом с поясом городков.</p>	   
----	---	--	--



XVI. Санкт-Петербург, город Петергоф, переулок Суворовцев, дом 7, литера А.

№ пп	Виды предмета охраны	Элементы предмета охраны	Фотофиксация
1	2	3	4
1.	Объемно-пространственное решение:	<p>местоположение, габариты и конфигурация здания;</p> <p>конфигурация и габариты крыши;</p> <p>материал окрытия кровли – металл.</p>	
2.	Конструктивная система здания:	исторические наружные кирпичные капитальные стены.	
3.	Архитектурно-художественное решение фасадов:	<p>архитектурно-художественное решение фасадов:</p> <p>исторический материал и характер отделки цоколя, в настоящее время скрыт культурным слоем;</p> <p>исторически материал и характер отделки фасадов;</p> <p>местоположение, габариты и конфигурация исторических дверных и оконных проемов;</p> <p>исторический рисунок и цвет оконных заполнений.</p>	


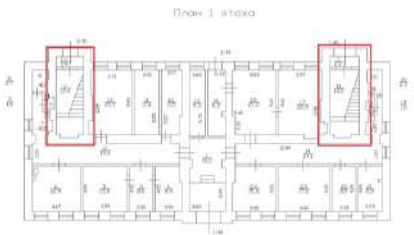
XVII. Санкт-Петербург, город Петергоф, переулок Суворовцев, дом 5, литера А.


№ пп	Виды предмета охраны	Элементы предмета охраны	Фотофиксация
1	2	3	4
1.	<p>Объемно-пространственное решение:</p>	<p>исторические местоположение, габариты и конфигурация одноэтажного прямоугольного здания, с двумя боковыми ризалитами по восточному фасаду;</p> <p>конфигурация и габариты крыши;</p> <p>материал покрытия кровли – металл;</p> <p>исторические дымовые трубы.</p>	 
2.	<p>Конструктивная система здания:</p>	<p>исторические наружные и внутренние капитальные стены (кирпич);</p> <p>чердачное перекрытие – местоположение.</p>	

3.	<p>Архитектурно-художественное решение фасадов:</p>	<p>историческое архитектурно-художественное решение в приемах кирпичного стиля:</p> <p>материал цоколя – известняк;</p> <p>материал отделки фасада – лицевой кирпич;</p> <p>местоположение, габариты и конфигурация исторических дверных (в том числе заложенных - по два проема с северного и южного фасадов) и оконных проемов (в том числе заложенных);</p> <p>исторические материал (дерево), рисунок и цвет оконных и дверных заполнений;</p> <p>западный (лицевой) фасад:</p> <p>подоконная тяга;</p> <p>лучковые перемычки со стилизованными замковыми камнями, фланкированные прямоугольными деталями дверных и оконных проемов;</p> <p>венчающий профилированный карниз;</p> <p>аттиковое завершение в центральной части;</p> <p>северный и южный (боковые) фасады:</p> <p>подоконная тяга;</p> <p>лучковые перемычки со стилизованными замковыми камнями, фланкированные прямоугольными деталями оконных проемов (в том числе заложенных);</p> <p>клинчатые перемычки над двумя заложенными дверными проемами;</p> <p>венчающий профилированный карниз;</p>	   
----	---	---	--

		<p>восточный фасад:</p> <p>лучковые перемычки оконных проемов;</p> <p>подоконная тяга;</p> <p>венчающий профилированный карниз.</p>	
4.	<p>Декоративно-художественная отделка интерьеров:</p>	<p>отделка потолка входного тамбура – падуга, штукатурная профилированная потолочная рама;</p> <p>заполнение дверного проема между тамбуром и коридором: материал – дерево, рисунок – двухстворчатое, филенчатое, каждая створка на три филенки, верхняя фрамуга на две остекленные филенки; наличник дверного проема: материал – дерево, профиль;</p> <p>заполнения двух оконных проемов по сторонам от дверного проема: материал – дерево, рисунок расстекловки; наличники оконных проемов: материал – дерево, профиль;</p> <p>отделка потолка коридора – падуга, штукатурная профилированная потолочная рама.</p>	

XVIII. Санкт-Петербург, город Петергоф, переулок Суворовцев, дом 3, литера А.



№ пп	Виды предмета охраны	Элементы предмета охраны	Фотофиксация
1	2	3	4
1.	Объемно-пространственное решение:	<p>исторические местоположение, габариты и конфигурация двухэтажного прямоугольного в плане здания;</p> <p>исторические конфигурация и габариты крыши, включая высоту конька и слуховые окна;</p> <p>исторические высотные отметки здания;</p> <p>материал покрытия кровли – металл;</p> <p>исторические кирпичные дымовые трубы.</p>	
2.	Конструктивная система здания:	<p>исторические наружные кирпичные капитальные стены;</p> <p>исторические внутренние капитальные стены – местоположение, материал (кирпич);</p> <p>местоположение междуэтажных перекрытий;</p> <p>две исторические лестницы: местоположение, габариты, конфигурация, тип (двухмаршевые на косоуре), с известняковыми ступенями и металлическими ограждениями из прутьев круглого сечения и поручня.</p>	

3.	<p>Архитектурно-художественное решение фасадов:</p>	<p>историческое архитектурно-художественное решение в приемах кирпичного стиля, в том числе:</p> <p>материал и характер оформления цоколя – известняковая скоба;</p> <p>материал отделки фасада – лицевой кирпич;</p> <p>исторические местоположение, габариты и конфигурация исторических дверных и оконных проемов (в том числе заложенных);</p> <p>исторические рисунок расстекловки и цвет оконных заполнений;</p> <p>исторические материал (дерево), рисунок (филенчатый) и цвет дверных заполнений;</p> <p>клинчатые перемычки оконных и дверных проемов;</p> <p>кирпичная подоконная тяга в уровне 1 этажа;</p> <p>междуэтажный карниз с поясом городков;</p> <p>венчающий карниз с поясом городков;</p> <p>оформление центрального ризалита по западному фасаду порталом и шипцом, со сложным кирпичным декором;</p> <p>оформление фасадов здания кирпичным декором и лопатками.</p>	
----	---	--	---

XIX. Санкт-Петербург, город Петергоф, переулок Суворовцев, дом 1, литера А.





№ пп	Виды предмета охраны	Элементы предмета охраны	Фотофиксация
1	2	3	4
1.	Объемно-пространственное решение:	<p>местоположение, габариты и конфигурация прямоугольного в плане здания;</p> <p>конфигурация и габариты крыши;</p> <p>высотные отметки здания;</p> <p>материал покрытия кровли – металл.</p>	
2.	Конструктивная система здания:	<p>наружные кирпичные капитальные стены;</p> <p>внутренние капитальные стены – местоположение, материал (кирпич).</p>	
3.	Архитектурно-художественное решение фасадов:	<p>историческое архитектурно-художественное решение в приемах кирпичного стиля:</p> <p>материал и характер оформления цоколя – известняковая скоба;</p> <p>материал отделки фасада – лицевой кирпич;</p> <p>местоположение, габариты и конфигурация исторических дверных и оконных проемов;</p> <p>исторические рисунок расстекловки и цвет оконных заполнений;</p> <p>исторические материал (дерево), рисунок (филенчатый) и цвет дверных заполнений;</p> <p>клинчатые перемычки оконных и дверных проемов в уровне 1 этажа;</p> <p>пояс кирпичного декора «поребрик» в уровне 1 этажа;</p> <p>междуэтажный карниз с городками.</p>	

XX. Санкт-Петербург, город Петергоф, улица Юты Бондаровской, дом 23, литера А.

№ пп	Виды предмета охраны	Элементы предмета охраны	Фотофиксация
1	2	3	4
1.	Объемно-пространственное решение:	<p>исторические местоположение, габариты и конфигурация прямоугольного в плане здания;</p> <p>исторические конфигурация и габариты крыши, включая высоту конька и слуховые окна;</p> <p>исторические высотные отметки здания;</p> <p>материал покрытия кровли – металл;</p> <p>исторические кирпичные дымовые трубы.</p>	
2.	Конструктивная система здания:	<p>исторические наружные кирпичные капитальные стены;</p> <p>исторические внутренние капитальные стены – местоположение, материал (кирпич);</p> <p>местоположение междуэтажных перекрытий;</p> <p>историческая парадная лестница в центральной части здания: местоположение, габариты, конфигурация, тип (двухмаршевая на косоуре) с известняковыми ступенями, металлическими ограждениями с рисунком из прутьев, тетивы, фигурных завитков, с деревянным профилированным поручнем;</p>	

две исторические лестницы в торцах здания: местоположение, габариты, конфигурация, тип (двухмаршевые на косоуре), с известняковыми ступенями и металлическими ограждениями из прутьев круглого сечения и поручня.



3.	<p>Архитектурно-художественное решение фасадов:</p>	<p>историческое архитектурно-художественное решение в приемах кирпичного стиля, в том числе:</p> <p>материал и характер оформления цоколя – известняковая скоба;</p> <p>материал отделки фасада – лицевой кирпич;</p> <p>местоположение, габариты и конфигурация исторических дверных и оконных проемов;</p> <p>исторические рисунок расстекловки и цвет оконных заполнений;</p> <p>исторические материал (дерево), рисунок (филенчатый) и цвет дверных заполнений;</p> <p>клинчатые перемычки оконных и дверных проемов;</p> <p>кирпичная подоконная тяга в уровне 1 этажа;</p> <p>междуэтажный карниз;</p> <p>венчающий карниз с поясом городков;</p> <p>оформление центрального ризалита по северному фасаду порталом и щитом, со сложным кирпичным декором;</p> <p>оформление фасадов здания кирпичным декором, в том числе лопатками;</p> <p>треугольные фронтоны в завершении торцевых (западного и восточного) фасадов;</p> <p>оформление дымовых труб кирпичным декором, в том числе тягами, нишами и венчающим карнизом с поясом городков.</p>	   
----	---	---	--

XXI. Санкт-Петербург, город Петергоф, улица Юты Бондаровской, дом 21, литера А.




№ пп	Виды предмета охраны	Элементы предмета охраны	Фотофиксация
1	2	3	4
1.	Объемно-пространственное решение:	<p>исторические местоположение, габариты и конфигурация трехэтажного прямоугольного в плане здания;</p> <p>конфигурация и габариты крыши, включая высоту конька и два щипца по центральным осям западного и восточного фасадов;</p> <p>материал окрытия кровли – металл;</p> <p>исторические дымовые трубы.</p>	
2.	Конструктивная система здания:	<p>исторические наружные и внутренние кирпичные капитальные стены;</p> <p>арочные проемы в коридорах 1-3 этажей и вестибюле лестницы в центральной части здания;</p> <p>кирпичные сводчатые перекрытия по металлическим балкам;</p> <p>местоположение плоских междуэтажных перекрытий;</p> <p>историческая лестница в центральной части здания – двухмаршевая, с известняковыми ступенями;</p>	





исторические кованые лестничные ограждения;

поручень: материал – дерево, профиль;

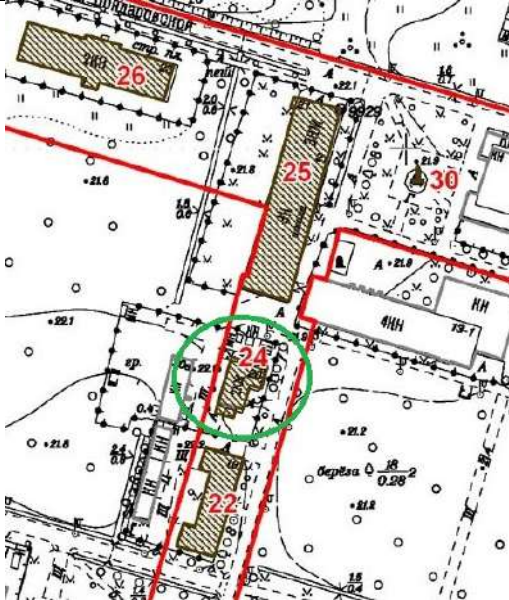


лестницы (две) в южной и северной частях здания - двухмаршевые, с известняковыми ступенями.



3.	<p>Архитектурно-художественное решение фасадов:</p>	<p>историческое архитектурно-художественное решение в приемах кирпичного стиля:</p> <p>материал цоколя – известняковая скоба;</p> <p>материал отделки фасада – лицевой кирпич;</p> <p>местоположение, габариты и конфигурация исторических дверных и оконных проемов;</p> <p>исторические рисунок расстекловки и цвет оконных заполнений;</p> <p>кирпичная тяга с городками между 1 и 2 этажами;</p> <p>венчающий карниз со стилизованными машикулями;</p> <p>лопатки, обработанные рустом в уровне 1-2 этажей и завершенные стилизованными машикулями;</p> <p>пояс поребрика в подоконном пространстве 2-3 этажей;</p>	   
----	---	---	--




		<p>треугольные фронтоны с карнизами по краям в завершении северного и южного фасадов;</p> <p>кирпичные дымовые трубы с кирпичной тягой и карнизом со стилизованными машикулями.</p>	 
4.	<p>Декоративно-художественная отделка интерьеров:</p>	<p>междуэтажные площадки и площадка 2 этажа исторической лестницы в центральной части здания облицованы полихромной керамической плиткой с бордюром - материал, рисунок (соты), цвет.</p>	 

XXII. Санкт-Петербург, город Петергоф, улица Юты Бондаровской, дом 20, литера А.

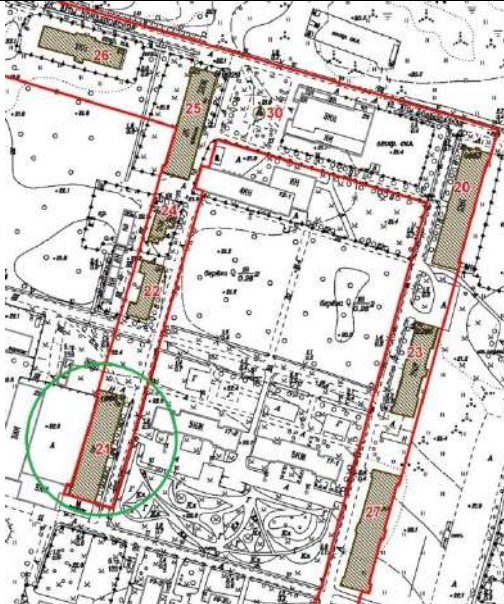

№ пп	Виды предмета охраны	Элементы предмета охраны	Фотофиксация
1	2	3	4
1.	Объемно-пространственное решение:	<p>местоположение, габариты и конфигурация здания;</p> <p>конфигурация и габариты крыши;</p> <p>материал окрытия кровли – металл.</p>	
2.	Конструктивная система здания:	исторические наружные кирпичные капитальные стены.	
3.	Архитектурно-художественное решение фасадов:	<p>архитектурно-художественное решение фасадов;</p> <p>исторический материал и характер отделки цоколя;</p> <p>исторически материал и характер отделки фасадов;</p> <p>местоположение, габариты и конфигурация исторических дверных и оконных проемов;</p> <p>исторический рисунок расстекловки и цвет оконных заполнений.</p>	

XXIII. Санкт-Петербург, город Петергоф, улица Юты Бондаровской, дом 19, литера А.


№ пп	Виды предмета охраны	Элементы предмета охраны	Фотофиксация
1	2	3	4
1.	Объемно-пространственное решение:	<p>исторические местоположение, габариты и конфигурация двухэтажного здания;</p> <p>исторические конфигурация и габариты крыши, включая высоту конька и слуховые окна;</p> <p>исторические высотные отметки здания;</p> <p>материал покрытия кровли – металл;</p> <p>исторические кирпичные дымовые трубы.</p>	
2.	Конструктивная система здания:	<p>исторические наружные кирпичные капитальные стены;</p> <p>исторические внутренние капитальные стены – местоположение, материал (кирпич);</p> <p>местоположение междуэтажных перекрытий;</p> <p>две исторические лестницы: местоположение, габариты, конфигурация, тип (двухмаршевые на косоуре), с известняковыми ступенями и металлическими ограждениями из прутьев круглого сечения и поручня.</p>	

3.	<p>Архитектурно-художественное решение фасадов:</p>	<p>историческое архитектурно-художественное решение в приемах кирпичного стиля, в том числе:</p> <p>материал и характер оформления цоколя – известняковая скоба;</p> <p>материал отделки фасада – лицевой кирпич;</p> <p>исторические местоположение, габариты и конфигурация исторических дверных и оконных проемов;</p> <p>исторические рисунок расстекловки и цвет оконных заполнений;</p> <p>исторические рисунок материал (дерево), (филенчатый) и цвет дверных заполнений;</p> <p>клинчатые перемычки оконных и дверных проемов;</p> <p>кирпичная подоконная тяга в уровне 1 этажа;</p> <p>междуэтажная тяга;</p> <p>венчающий карниз с поясом городков;</p> <p>оформление центрального ризалита по восточному фасаду порталом и щипцом с окном-люкарной, со сложным кирпичным декором;</p> <p>оформление фасадов здания кирпичным декором и рустованными лопатками.</p>	  
----	---	--	---


XXIV. Санкт-Петербург, город Петергоф, улица Юты Бондаровской, дом 18, литера А.

№ пп	Виды предмета охраны	Элементы предмета охраны	Фотофиксация
1	2	3	4
1.	Объемно-пространственное решение:	<p>исторические местоположение, габариты и конфигурация трехэтажного прямоугольного в плане здания;</p> <p>исторические конфигурация и габариты крыши, включая высоту конька и два щипца по центральным осям западного и восточного фасадов;</p> <p>материал окрытия кровли – металл;</p> <p>исторические дымовые трубы.</p>	
2.	Конструктивная система здания:	<p>исторические наружные кирпичные капитальные стены;</p> <p>исторические внутренние капитальные стены – местоположение, материал (кирпич);</p> <p>арочные проемы в коридорах 1-3 этажей;</p> <p>кирпичные сводчатые перекрытия по металлическим балкам;</p> <p>местоположение плоских междуэтажных перекрытий;</p>	

историческая парадная лестница в центральной части здания: местоположение, габариты, конфигурация, тип (двухмаршевая на косоуре) с известняковыми ступенями, металлическими ограждениями с рисунком из прутьев, тетивы, фигурных завитков, с деревянным профилированным поручнем;





две исторические лестницы в торцах здания: местоположение, габариты, конфигурация, тип (двухмаршевые на косоуре), с известняковыми ступенями и металлическими ограждениями из прутьев круглого сечения и поручня.




3.	<p>Архитектурно-художественное решение фасадов:</p>	<p>историческое архитектурно-художественное решение в приемах кирпичного стиля, в том числе:</p> <p>материал цоколя – известняковая скоба;</p> <p>материал отделки фасада – лицевой кирпич;</p> <p>местоположение, габариты и конфигурация исторических дверных и оконных проемов;</p> <p>исторические рисунок расстекловки и цвет оконных заполнений;</p> <p>исторические материал (дерево), рисунок (филенчатый) и цвет дверных заполнений;</p> <p>кирпичная тяга с городками между 1 и 2 этажами;</p> <p>венчающий карниз со стилизованными машикулями;</p> <p>лопатки, обработанные рустом в уровне 1-2 этажей и завершенные стилизованными машикулями;</p> <p>пояс поребрика в подоконном пространстве 2-3 этажей;</p> <p>треугольные фронтоны с карнизами по краям в завершении северного и южного фасадов.</p>	
----	---	---	---

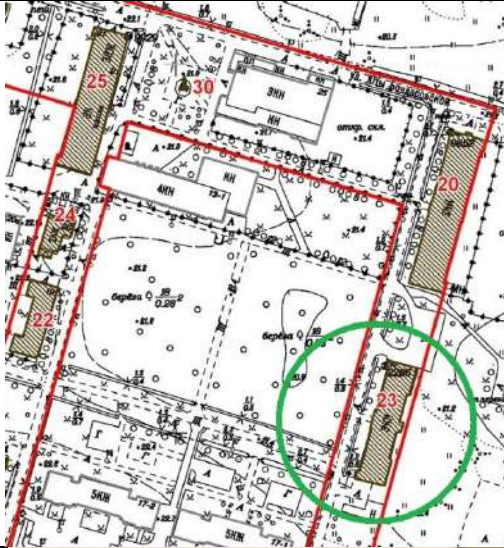

4.	Декоративно-художественная отделка интерьеров:	Оформление междуэтажных площадок исторических лестниц в торцах здания полихромной керамической плиткой с бордюром - материал, рисунок (соты), цвет.	
----	--	---	--




XXV. Санкт-Петербург, город Петергоф, Суворовский городок, дом 1, литера А

№ пп	Виды предмета охраны	Элементы предмета охраны	Фотофиксация
1	2	3	4
1.	Объемно-пространственное решение:	<p>исторические местоположение, габариты и конфигурация трехэтажного прямоугольного в плане здания;</p> <p>исторические конфигурация и габариты крыши, включая высоту конька и слуховые окна;</p> <p>материал окрытия кровли – металл;</p> <p>исторические кирпичные дымовые трубы.</p>	
2.	Конструктивная система здания:	<p>исторические наружные кирпичные капитальные стены;</p> <p>исторические внутренние капитальные стены – местоположение, материал (кирпич);</p> <p>арочные проемы в коридорах 1-3 этажей;</p> <p>местоположение плоских междуэтажных перекрытий;</p> <p>историческая парадная лестница в центральной части здания: местоположение, габариты, конфигурация, тип (двухмаршевая на косоуре) с известняковыми ступенями, металлическими ограждениями с рисунком из прутьев, тетивы, фигурных завитков, с деревянным профилированным поручнем;</p> <p>две исторические лестницы в торцах здания: местоположение, габариты, конфигурация, тип (двухмаршевые на косоуре), с известняковыми ступенями и металлическими ограждениями из прутьев круглого сечения и деревянным профилированным поручнем.</p>	  

3.	<p>Архитектурно-художественное решение фасадов:</p>	<p>историческое архитектурно-художественное решение в приемах кирпичного стиля, в том числе:</p> <p>материал цоколя – известняковая скоба;</p> <p>материал отделки фасада – лицевой кирпич;</p> <p>местоположение, габариты и конфигурация исторических дверных и оконных проемов;</p> <p>исторические рисунок расстекловки и цвет оконных заполнений;</p> <p>исторические материал (дерево), рисунок (филенчатый) и цвет дверных заполнений;</p> <p>кирпичная тяга с городками между 1 и 2 этажами;</p> <p>оформление центрального ризалита по западному фасаду порталом и щипцом, со сложным кирпичным декором;</p> <p>оформление крайних лестничных ризалитов по западному фасаду сложным кирпичным декором;</p> <p>пояс поребрика в подоконном пространстве 2-3 этажей;</p> <p>венчающий карниз со стилизованными машикулями.</p>	
----	---	---	---

XXVI. Санкт-Петербург, город Петергоф, Суворовский городок, дом 2, литера А.

№ пп	Виды предмета охраны	Элементы предмета охраны	Фотофиксация
1	2	3	4
1.	Объемно-пространственное решение:	<p>исторические местоположение, габариты и конфигурация трехэтажного прямоугольного в плане здания;</p> <p>исторические конфигурация и габариты крыши, включая высоту конька и слуховые окна;</p> <p>материал окрытия кровли – металл;</p> <p>исторические дымовые трубы.</p>	
2.	Конструктивная система здания:	<p>исторические наружные кирпичные капитальные стены;</p> <p>исторические внутренние капитальные стены – местоположение, материал (кирпич);</p> <p>кирпичные сводчатые перекрытия по металлическим балкам;</p> <p>местоположение плоских междуэтажных перекрытий;</p> <p>историческая парадная лестница в центральной части здания: местоположение, габариты, конфигурация, тип (двухмаршевая на косоуре) с известняковыми ступенями, металлическими ограждениями с рисунком из прутьев, тетивы, фигурных завитков, с деревянным профилированным поручнем;</p>	



		<p>две исторические лестницы в торцах здания: местоположение, габариты, конфигурация, тип (двухмаршевые на косоуре), с известняковыми ступенями и металлическими ограждениями из прутьев круглого сечения и поручня.</p>	
3.	<p>Архитектурно-художественное решение фасадов:</p>	<p>историческое архитектурно-художественное решение в приемах кирпичного стиля, в том числе:</p> <p>материал цоколя – известняковая скоба;</p> <p>материал отделки фасада – лицевой кирпич;</p> <p>местоположение, габариты и конфигурация исторических дверных и оконных проемов;</p> <p>исторические рисунок расстекловки и цвет оконных заполнений;</p> <p>исторические материал (дерево), рисунок (филенчатый) и цвет дверных заполнений;</p> <p>кирпичная тяга с городками между 1 и 2 этажами;</p> <p>пояс поребрика между 2 и 3 этажами;</p> <p>оформление фасадов лопатками, в том числе рустованными;</p> <p>оформление центрального ризалита по западному фасаду щипцом со сложным кирпичным декором;</p>	 

		<p>треугольные фронтоны в завершении торцевых фасадов здания;</p> <p>венчающий карниз со стилизованными машикулями.</p>	
--	--	---	--

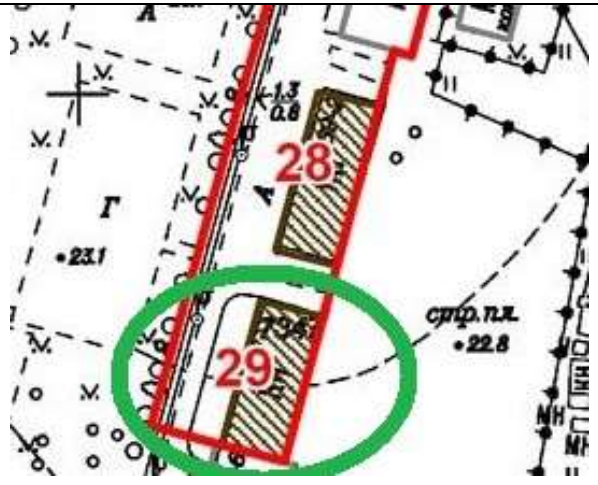

XXVII. Здание, в настоящее время снятое с кадастрового учета, расположенное южнее здания по адресу:
Санкт-Петербург, город Петергоф, Суворовский городок, дом 2, литера А.

№ пп	Виды предмета охраны	Элементы предмета охраны	Фотофиксация
1	2	3	4
1.	Объемно-пространственное решение:	историческое местоположение здания.	
2.	Конструктивная система зданий:	сохранившиеся исторические конструкции здания.	

XXVIII. Санкт-Петербург, город Петергоф, Суворовский городок, дом 69, корпус 5, литера А

№ пп	Виды предметов охраны	Элементы предметов охраны	Фотофиксация
1	2	3	4
1.	Объемно-пространственное решение:	<p>исторические габариты и конфигурация одноэтажного здания;</p> <p>исторические конфигурация и габариты крыши – двускатная с широкими свесами;</p> <p>исторические высотные отметки здания;</p> <p>материал окрытия – металл.</p>	
2.	Конструктивная система здания:	исторические внешние кирпичные капитальные стены.	
3.	Архитектурно-художественное решение фасадов:	<p>историческое архитектурно-художественное решение:</p> <p>материал и характер оформления цоколя – исторический, скрыт культурным слоем;</p> <p>материал отделки фасада – лицевой кирпич;</p> <p>местоположение, габариты и конфигурация исторических дверных и оконных проемов;</p> <p>исторические рисунок расстекловки и цвет оконных заполнений;</p> <p>исторические материал (дерево), рисунок (филенчатый) и цвет дверных заполнений;</p> <p>клинчатые перемычки оконных и дверных проемов;</p> <p>свесы кровли на фигурных стропильных ногах.</p>	

XXIX. Санкт-Петербург, город Петергоф, Суворовский городок, дом 69, корпус 6, литера А.

№ пп	Виды предметов охраны	Элементы предметов охраны	Фотофиксация
1	2	3	4
1.	Объемно-пространственное решение одноэтажной части здания:	<p>исторические габариты и конфигурация одноэтажной части здания;</p> <p>исторические конфигурация и габариты крыши;</p> <p>исторические высотные отметки здания;</p> <p>материал окрытия – металл.</p>	
2.	Конструктивная система одноэтажной части здания:	исторические внешние кирпичные капитальные стены.	
3.	Архитектурно-художественное решение фасадов одноэтажной части здания:	<p>историческое архитектурно-художественное решение одноэтажной части здания:</p> <p>материал цоколя и характер оформления цоколя – исторический, скрыт культурным слоем;</p> <p>материал отделки фасада – лицевой кирпич;</p> <p>местоположение, габариты и конфигурация исторических дверных и оконных проемов;</p> <p>исторические рисунок расстекловки и цвет оконных заполнений;</p> <p>исторические материал (дерево), рисунок (филенчатый) и цвет дверных заполнений;</p> <p>клинчатые перемычки оконных и дверных проемов;</p> <p>подкарнизная тяга;</p>	

венчающий карниз.



Приложение № 4

к Акту по результатам проведения государственной историко-культурной экспертизы проектной документации на проведение работ по сохранению здания, расположенного по адресу: Санкт-Петербург, город Петергоф, Суворовский городок, дом 69, корпус 6, литера А, являющегося частью объекта культурного наследия регионального значения «Казармы 148-го пехотного Каспийского полка (с территорией)» по адресу: Санкт-Петербург, г. Петродворец, ул.Юты Бондаровской ул., 1, 2, 3, 5, 6, 18, 19, 20, 21, 23; пер.Суворовцев, 1-8, 10; ул.В.Дубинина, 1-8, 10, 12, в части реставрации, ремонта и приспособления для современного использования здания, - «Проектная документация на проведение работ по сохранению здания, расположенного по адресу: Санкт-Петербург, г. Петергоф, ул. Суворовский городок, д. 69, лит. А, корп. 6, являющегося частью объекта культурного наследия регионального значения «Казармы 148-го пехотного Каспийского полка (с территорией)» (реставрация, ремонт и приспособление для современного использования)», разработанной ООО «АРМ «Арх-Рест» в 2023г., шифр 69/2022, с целью определения соответствия проектной документации требованиям законодательства Российской Федерации в области государственной охраны объектов культурного наследия

Копия решения органа государственной власти об утверждении плана границ территории объекта культурного наследия.



ПРАВИТЕЛЬСТВО САНКТ-ПЕТЕРБУРГА
КОМИТЕТ ПО ГОСУДАРСТВЕННОМУ КОНТРОЛЮ, ИСПОЛЬЗОВАНИЮ
И ОХРАНЕ ПАМЯТНИКОВ ИСТОРИИ И КУЛЬТУРЫ
РАСПОРЯЖЕНИЕ

окуд

30.05.2023№ 396-рп

**Об утверждении границ и режима использования территории
объекта культурного наследия регионального значения
«Казармы 148-го пехотного Каспийского полка (с территорией)»**

В соответствии со статьей 3.1, подпунктом 10 пункта 2 статьи 33 Федерального закона от 25.06.2002 № 73-ФЗ «Об объектах культурного наследия (памятниках истории и культуры) народов Российской Федерации» и пунктом 3.12 Положения о Комитете по государственному контролю, использованию и охране памятников истории и культуры, утвержденного постановлением Правительства Санкт-Петербурга от 28.04.2004 № 651, на основании историко-культурного исследования, выполненного ООО «Росскарта» (от 15.11.2022 рег. № 01-46-3466/22-0-0):

1. Утвердить:

1.1. Границы территории объекта культурного наследия регионального значения «Казармы 148-го пехотного Каспийского полка (с территорией)», расположенного по адресу: Санкт-Петербург, г. Петергоф, ул. Юты Бондаровской, 1, 2, 3, 5, 6, 18, 19, 20, 21, 23, пер. Суворовцев, 1-8, 10, ул. В.Дубинина, 1-8, 10, 12, согласно приложению № 1 к распоряжению.

1.2. Режим использования территории объекта культурного наследия регионального значения «Казармы 148-го пехотного Каспийского полка (с территорией)», расположенного по адресу: Санкт-Петербург, г. Петергоф, ул. Юты Бондаровской, 1, 2, 3, 5, 6, 18, 19, 20, 21, 23, пер. Суворовцев, 1-8, 10, ул. В.Дубинина, 1-8, 10, 12, согласно приложению № 2 к распоряжению.

2. План границ территории объекта культурного наследия регионального значения «Казармы 148-го пехотного Каспийского полка (с территорией)», утвержденный КГИОП 16.09.2013, признать утратившим силу.

3. Начальнику отдела государственного реестра объектов культурного наследия обеспечить:

3.1. Направление в Управление Федеральной службы государственной регистрации, кадастра и картографии по Санкт-Петербургу, Комитет по градостроительству и архитектуре копий распоряжений в срок, не превышающий пяти рабочих дней со дня издания распоряжения.

3.2. Уведомление лиц, являющихся собственниками или иными законными владельцами объекта, указанного в пункте 1 распоряжения, в срок, не превышающий трех рабочих дней со дня издания распоряжения.

3.3. Размещение настоящего распоряжения в электронной форме в локальной компьютерной сети КГИОП и его официальное опубликование.

3.4. Внесение соответствующих изменений в «Геоинформационную базу данных по объектам культурного наследия, границам и режимам зон охраны на территории Санкт-Петербурга».

4. Контроль за выполнением распоряжения возложить на начальника Управления государственного реестра объектов культурного наследия.

Председатель КГИОП

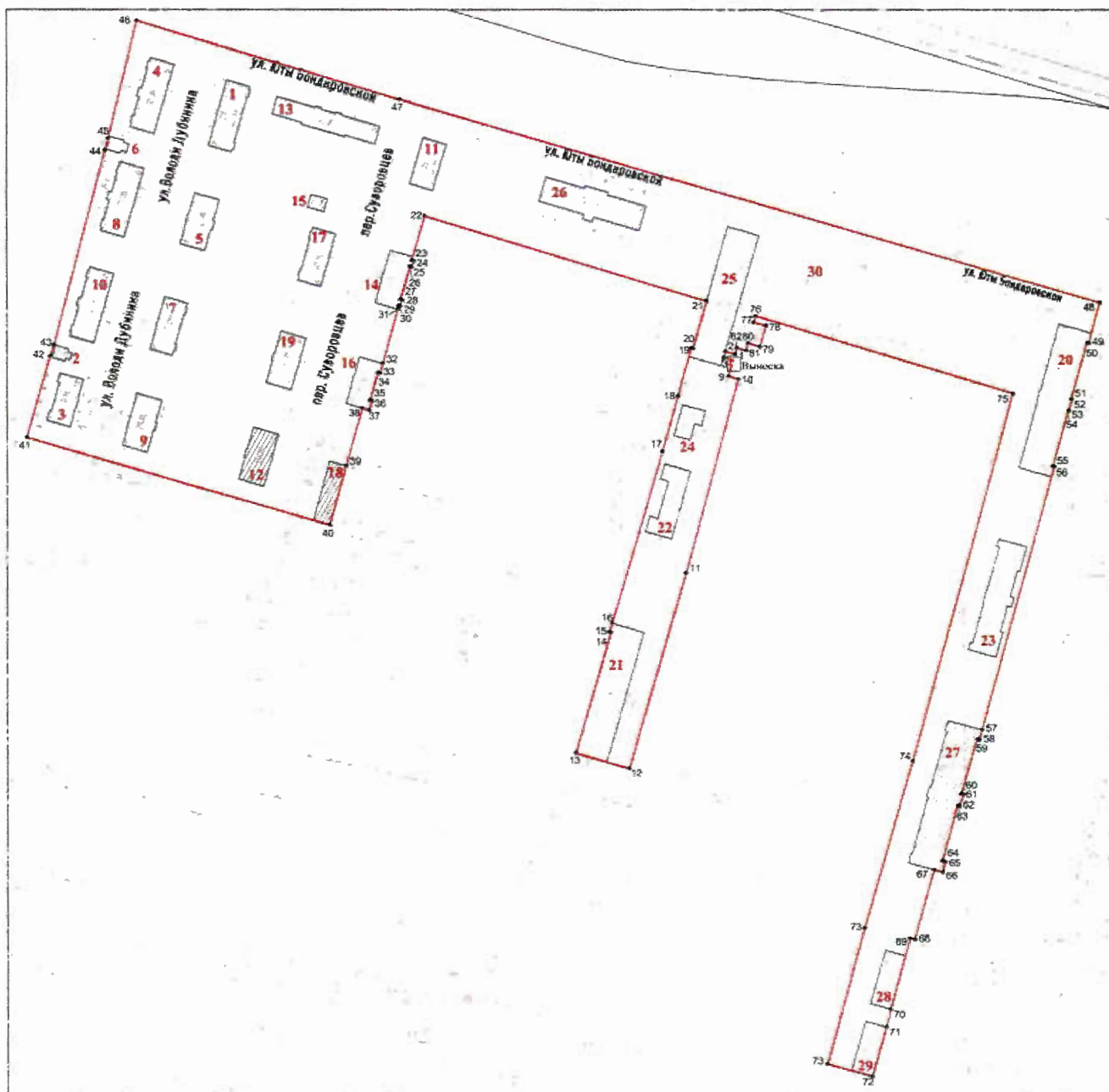
A handwritten signature in black ink, consisting of a large, stylized initial 'S' followed by several loops and a final flourish.

С.В. Макаров

Приложение №1
к распоряжению КГИОП
от **30.05.2023** № **396-рп**




Границы территории объекта культурного наследия регионального значения «Казармы 148-го пехотного Каспийского полка (с территорией)» (далее – объект культурного наследия), расположенного по адресу: Санкт-Петербург, г. Петергоф, ул. Юты Бондаровской, 1, 2, 3, 5, 6, 18, 19, 20, 21, 23, пер. Суворовцев, 1-8, 10, ул. В.Дубинина, 1-8, 10, 12

1. Схема границ территории объекта культурного наследия:



Масштаб 1:2000

Условные обозначения:

-  граница территории объекта культурного наследия
-  1
характерная точка границы территории объекта культурного наследия
-  объект культурного наследия регионального значения

Экспликация:

1. Санкт-Петербург, г. Петергоф, ул. Володи Дубинина, д. 1, лит. А;
2. Санкт-Петербург, г. Петергоф, ул. Володи Дубинина, д. 10, лит. А;
3. Санкт-Петербург, г. Петергоф, ул. Володи Дубинина, д. 12, лит. А;
4. Санкт-Петербург, г. Петергоф, ул. Володи Дубинина, д. 2, лит. А;
5. Санкт-Петербург, г. Петергоф, ул. Володи Дубинина, д. 3, лит. А;
6. Санкт-Петербург, г. Петергоф, ул. Володи Дубинина, д. 4, лит. А;
7. Санкт-Петербург, г. Петергоф, ул. Володи Дубинина, д. 5, лит. А;
8. Санкт-Петербург, г. Петергоф, ул. Володи Дубинина, д. 6, лит. А;
9. Санкт-Петербург, г. Петергоф, ул. Володи Дубинина, д. 7, лит. А;
10. Санкт-Петербург, г. Петергоф, ул. Володи Дубинина, д. 8, лит. А;
11. Санкт-Петербург, г. Петергоф, пер. Суворовцев, д. 1, лит. А;
12. Санкт-Петербург, г. Петергоф, пер. Суворовцев, д. 10, лит. А;
13. Санкт-Петербург, г. Петергоф, пер. Суворовцев, д. 2, лит. А;
14. Санкт-Петербург, г. Петергоф, пер. Суворовцев, д. 3, лит. А;
15. Санкт-Петербург, г. Петергоф, пер. Суворовцев, д. 4, лит. А;
16. Санкт-Петербург, г. Петергоф, пер. Суворовцев, д. 5, лит. А;
17. Санкт-Петербург, г. Петергоф, пер. Суворовцев, д. 6, лит. А;
18. Санкт-Петербург, г. Петергоф, пер. Суворовцев, д. 7, лит. А;
19. Санкт-Петербург, г. Петергоф, пер. Суворовцев, д. 8, лит. А;
Санкт-Петербург, г. Петергоф, пер. Суворовцев, д. 8, лит. А;
20. Санкт-Петербург, г. Петергоф, Суворовский городок, д. 1, лит. А;
21. Санкт-Петербург, г. Петергоф, ул. Юты Бондаровской, д. 18, лит. А;
22. Санкт-Петербург, г. Петергоф, ул. Юты Бондаровской, д. 19, лит. А;
23. Санкт-Петербург, г. Петергоф, Суворовский городок, д. 2, лит. А;
24. Санкт-Петербург, г. Петергоф, ул. Юты Бондаровской, д. 20, лит. А;
25. Санкт-Петербург, г. Петергоф, ул. Юты Бондаровской, д. 21, лит. А;
26. Санкт-Петербург, г. Петергоф, ул. Юты Бондаровской, д. 23, лит. А;
27. Здание, в настоящее время снятое с кадастрового учета, расположенное южнее здания по адресу: Санкт-Петербург, город Петергоф, Суворовский городок, дом 2, литера А;
28. Санкт-Петербург, Суворовский городок, д. 69, корп. 5, лит. А;
29. Санкт-Петербург, Суворовский городок, д. 69, корп. 6, лит. А;
30. Объект культурного наследия регионального значения «Памятник «Каспийцам-товарищам, попавшим в войну 1904-1905 гг.» (Санкт-Петербург, г. Петергоф, ул. Юты Бондаровской).

Перечень координат характерных точек границ территории
объекта культурного наследия:

Сведения о местоположении границ объекта					
1. Система координат СК-1964					
2. Сведения о характерных точках границ объекта					
Обозначение характерных точек границ	Координаты, м		Метод определения координат характерной точки	Средняя квадратическая погрешность положения характерной точки (M _т), м	Описание обозначени я точки на местности (при наличии)
	X	Y			
1	2	3	4	5	6
1	85946.59	92161.94	Геодезический метод	0.10	–
2	85948.22	92156.42	Геодезический метод	0.10	–
3	85944.73	92155.40	Геодезический метод	0.10	–
4	85943.11	92160.92	Геодезический метод	0.10	–
5	85942.89	92160.86	Геодезический метод	0.10	–
6	85943.26	92159.59	Геодезический метод	0.10	–
7	85940.56	92158.80	Геодезический метод	0.10	–
8	85940.19	92160.07	Геодезический метод	0.10	–
9	85933.84	92158.20	Геодезический метод	0.10	–
10	85932.18	92163.86	Геодезический метод	0.10	–
11	85820.46	92133.35	Геодезический метод	0.10	–
12	85706.62	92100.18	Геодезический метод	0.10	–
13	85715.79	92069.19	Геодезический метод	0.10	–
14	85785.64	92089.74	Геодезический метод	0.10	–
15	85785.96	92088.72	Геодезический метод	0.10	–
16	85791.09	92090.31	Геодезический метод	0.10	–
17	85890.65	92119.85	Геодезический метод	0.10	–
18	85922.37	92128.86	Геодезический метод	0.10	–
19	85950.09	92136.61	Геодезический метод	0.10	–
20	85949.79	92137.62	Геодезический метод	0.10	–
21	85977.21	92145.58	Геодезический метод	0.10	–
22	86026.67	91981.61	Геодезический метод	0.10	–
23	86000.94	91974.16	Геодезический метод	0.10	–
24	86000.64	91975.19	Геодезический метод	0.10	–
25	85997.02	91974.08	Геодезический метод	0.10	–
26	85997.30	91973.11	Геодезический метод	0.10	–
27	85978.12	91967.56	Геодезический метод	0.10	–
28	85977.84	91968.54	Геодезический метод	0.10	–
29	85974.20	91967.48	Геодезический метод	0.10	–
30	85974.48	91966.51	Геодезический метод	0.10	–
31	85972.49	91965.93	Геодезический метод	0.10	–
32	85941.20	91957.26	Геодезический метод	0.10	–
33	85935.38	91955.57	Геодезический метод	0.10	–
34	85935.72	91954.40	Геодезический метод	0.10	–
35	85919.88	91949.81	Геодезический метод	0.10	–
36	85919.54	91950.99	Геодезический метод	0.10	–
37	85914.22	91949.45	Геодезический метод	0.10	–
38	85915.42	91945.30	Геодезический метод	0.10	–
39	85882.38	91935.91	Геодезический метод	0.10	–
40	85848.33	91926.24	Геодезический метод	0.10	–
41	85898.62	91750.86	Геодезический метод	0.10	–
42	85945.25	91764.37	Геодезический метод	0.10	–
1	85951.55	91766.51	Геодезический метод	0.10	–
43	86064.86	91796.27	Геодезический метод	0.10	–
44	86071.75	91798.12	Геодезический метод	0.10	–
45	86139.75	91814.80	Геодезический метод	0.10	–
46	86094.54	91967.18	Геодезический метод	0.10	–
47	85976.25	92372.97	Геодезический метод	0.10	–
48	85952.88	92366.44	Геодезический метод	0.10	–
49	85953.10	92365.65	Геодезический метод	0.10	–
50	85920.59	92356.56	Геодезический метод	0.10	–

51	85920.51	92356.85	Геодезический метод	0.10	—
52	85913.98	92355.02	Геодезический метод	0.10	—
53	85914.06	92354.73	Геодезический метод	0.10	—
54	85882.08	92345.79	Геодезический метод	0.10	—
55	85881.85	92346.60	Геодезический метод	0.10	—
56	85723.25	92302.87	Геодезический метод	0.10	—
57	85723.74	92301.59	Геодезический метод	0.10	—
58	85691.69	92292.46	Геодезический метод	0.10	—
59	85691.36	92293.73	Геодезический метод	0.10	—
60	85684.62	92291.66	Геодезический метод	0.10	—
61	85684.95	92290.21	Геодезический метод	0.10	—
62	85653.21	92281.55	Геодезический метод	0.10	—
63	85652.76	92283.27	Геодезический метод	0.10	—
64	85646.80	92281.72	Геодезический метод	0.10	—
65	85648.15	92276.74	Геодезический метод	0.10	—
66	85607.50	92265.39	Геодезический метод	0.10	—
67	85608.18	92262.88	Геодезический метод	0.10	—
68	85566.59	92251.53	Геодезический метод	0.10	—
69	85556.41	92249.04	Геодезический метод	0.10	—
70	85527.54	92240.89	Геодезический метод	0.10	—
71	85534.79	92214.97	Геодезический метод	0.10	—
72	85614.17	92236.47	Геодезический метод	0.10	—
73	85711.04	92264.42	Геодезический метод	0.10	—
74	85923.73	92322.74	Геодезический метод	0.10	—
75	85968.68	92173.82	Геодезический метод	0.10	—
76	85964.87	92172.78	Геодезический метод	0.10	—
77	85963.01	92180.00	Геодезический метод	0.10	—
78	85950.81	92176.36	Геодезический метод	0.10	—
79	85952.93	92169.52	Геодезический метод	0.10	—
80	85948.63	92168.35	Геодезический метод	0.10	—
81	85950.20	92163.00	Геодезический метод	0.10	—
82	85946.59	92161.94	Геодезический метод	0.10	—
1	85946.59	92161.94	Геодезический метод	0.10	—

Приложение №2
к распоряжению КГИОП
от **30.05.2023** № **396-пр**

Режим использования территории объекта культурного наследия регионального значения «Казармы 148-го пехотного Каспийского полка (с территорией)», расположенного по адресу:
Санкт-Петербург, г. Петергоф, ул. Юты Бондаровской, 1, 2, 3, 5, 6, 18, 19, 20, 21, 23,
пер. Суворовцев, 1-8, 10, ул. В.Дубинина, 1-8, 10, 12

1. На территории объекта культурного наследия запрещаются: строительство объектов капитального строительства и увеличение объемно-пространственных характеристик существующих на территории объекта культурного наследия объектов капитального строительства; проведение земляных, строительных, мелиоративных и иных работ, за исключением работ по сохранению объекта культурного наследия или его отдельных элементов, сохранению историко-градостроительной или природной среды объекта культурного наследия.

2. На территории объекта культурного наследия разрешается ведение хозяйственной деятельности, не противоречащей требованиям обеспечения сохранности объекта культурного наследия и позволяющей обеспечить функционирование объекта культурного наследия в современных условиях.

3. Требования к осуществлению деятельности в границах территории объекта культурного наследия и требования к содержанию использования территории объекта культурного наследия устанавливаются законодательством Российской Федерации и Санкт-Петербурга об объектах культурного наследия.

Приложение № 5

к Акту по результатам проведения государственной историко-культурной экспертизы проектной документации на проведение работ по сохранению здания, расположенного по адресу: Санкт-Петербург, город Петергоф, Суворовский городок, дом 69, корпус 6, литера А, являющегося частью объекта культурного наследия регионального значения «Казармы 148-го пехотного Каспийского полка (с территорией)» по адресу: Санкт-Петербург, г. Петродворец, ул.Юты Бондаровской ул., 1, 2, 3, 5, 6, 18, 19, 20, 21, 23; пер.Суворовцев, 1-8, 10; ул.В.Дубинина, 1-8, 10, 12, в части реставрации, ремонта и приспособления для современного использования здания, - «Проектная документация на проведение работ по сохранению здания, расположенного по адресу: Санкт-Петербург, г. Петергоф, ул. Суворовский городок, д. 69, лит. А, корп. 6, являющегося частью объекта культурного наследия регионального значения «Казармы 148-го пехотного Каспийского полка (с территорией)» (реставрация, ремонт и приспособление для современного использования)», разработанной ООО «АРМ «Арх-Рест» в 2023г., шифр 69/2022, с целью определения соответствия проектной документации требованиям законодательства Российской Федерации в области государственной охраны объектов культурного наследия

Копия охранного обязательства собственника или иного законного владельца объекта культурного наследия.



ПРАВИТЕЛЬСТВО САНКТ-ПЕТЕРБУРГА
КОМИТЕТ ПО ГОСУДАРСТВЕННОМУ КОНТРОЛЮ, ИСПОЛЬЗОВАНИЮ
И ОХРАНЕ ПАМЯТНИКОВ ИСТОРИИ И КУЛЬТУРЫ

РАСПОРЯЖЕНИЕ

23 ЯНВ 2018

№ 04-19-30/18

**Об утверждении охранного обязательства
собственника или иного законного владельца
объекта культурного наследия регионального
значения «Казармы 148-го пехотного
Каспийского полка (с территорией)»,
включенного в единый государственный реестр
объектов культурного наследия (памятников истории
и культуры) народов Российской Федерации**

В соответствии с главой VIII Федерального закона от 25.06.2002 № 73-ФЗ «Об объектах культурного наследия (памятниках истории и культуры) народов Российской Федерации»:

1. Утвердить охранное обязательство собственника или иного законного владельца объекта культурного наследия регионального значения «Казармы 148-го пехотного Каспийского полка (с территорией)» (согласно решению Исполкома Ленгорсовета от 16.07.1990 № 608: г. Петродворец, ул. Юты Бондаровской, 1, 2, 3, 5, 6, 18, 19, 20, 21, 23; пер. Суворовцев, 1-8, 10; ул. В.Дубинина, 1-8, 10, 12), включенного в единый государственный реестр объектов культурного наследия (памятников истории и культуры) народов Российской Федерации (далее – объект), согласно приложению к настоящему распоряжению.

2. Начальнику Юридического управления - юрисконсульту КГИОП обеспечить направление копии распоряжения собственнику объекта, другим лицам, к обязанностям которых относится его исполнение, а также в орган, уполномоченный на ведение Единого государственного реестра недвижимости в порядке, установленном законодательством Российской Федерации, в течение пятнадцати рабочих дней со дня утверждения охранного обязательства.

3. Начальнику отдела государственного учета объектов культурного наследия Управления организационного обеспечения, популяризации и государственного учета объектов культурного наследия КГИОП обеспечить направление распоряжения в Министерство культуры Российской Федерации для приобщения к учетному делу объекта.

4. Начальнику отдела координации и контроля Управления организационного обеспечения, популяризации и государственного учета объектов культурного наследия КГИОП обеспечить размещение распоряжения на сайте КГИОП в информационно-телекоммуникационной сети «Интернет» и в локальной компьютерной сети КГИОП.

5. Контроль за выполнением распоряжения остается за заместителем председателя КГИОП - начальником Управления организационного обеспечения, популяризации и государственного учета объектов культурного наследия.

Заместитель председателя КГИОП -
начальник Управления организационного обеспечения,
популяризации и государственного учета
объектов культурного наследия

Г.Р. Аганова

Приложение
к распоряжению КГИОП
от 23 янв 2018 № 04-19-30/18

ОХРАННОЕ ОБЯЗАТЕЛЬСТВО
СОБСТВЕННИКА ИЛИ ИНОГО ЗАКОННОГО ВЛАДЕЛЬЦА

объекта культурного наследия, включенного в единый государственный реестр объектов культурного наследия (памятников истории и культуры) народов Российской Федерации

"Казармы 148-го пехотного Каспийского полка (с территорией)"

(указать наименование объекта культурного наследия в соответствии с правовым актом о его принятии на государственную охрану)

регистрационный номер объекта культурного наследия в едином государственном реестре объектов культурного наследия (памятников истории и культуры) народов Российской Федерации:

7	8	1	7	2	1	2	0	4	8	9	0	0	0	5
---	---	---	---	---	---	---	---	---	---	---	---	---	---	---

Раздел 1. Данные об объекте культурного наследия, включенном в единый государственный реестр объектов культурного наследия (памятников истории и культуры) народов Российской Федерации

(заполняются в случае, предусмотренном п. 5 ст. 47.6 Федерального закона от 25.06.2002 N 73-ФЗ "Об объектах культурного наследия (памятниках истории и культуры) народов Российской Федерации")

Отметка о наличии или отсутствии паспорта объекта культурного наследия, включенного в единый государственный реестр объектов культурного наследия (памятников истории и культуры) народов Российской Федерации, в отношении которого утверждено охранное обязательство (далее - объект культурного наследия):

имеется отсутствует V
(нужное отметить знаком "V")

При наличии паспорта объекта культурного наследия он является неотъемлемой частью охранного обязательства.

При отсутствии паспорта объекта культурного наследия в охранные обязательства вносятся следующие сведения:

1. Сведения о наименовании объекта культурного наследия:

"Казармы 148-го пехотного Каспийского полка (с территорией)"

2. Сведения о времени возникновения или дате создания объекта культурного наследия, датах основных изменений (перестроек) данного объекта и (или) датах связанных с ним исторических событий:

1898 - 1903 гг.

3. Сведения о категории историко-культурного значения объекта культурного наследия:

- 2 -

федерального регионального муниципального значения
(нужное отметить знаком "V")

4. Сведения о виде объекта культурного наследия:

памятник ансамбль
(нужное отметить знаком "V")

5. Номер и дата принятия акта органа государственной власти о включении объекта культурного наследия в единый государственный реестр объектов культурного наследия (памятников истории и культуры) народов Российской Федерации:

решение Исполкома Ленгорсовета № 608

от «16» июля 1990 г.

6. Сведения о местонахождении объекта культурного наследия (адрес объекта или при его отсутствии описание местоположения объекта):

Санкт-Петербург

(Субъект Российской Федерации)

Санкт-Петербург, г. Петродворец

(населенный пункт)

улица

Юты Бондаровской
пер. Суворовцев
В. Дубинина

д.

1, 2, 3, 5, 6, 18, 19,
20, 21, 23;
1-8, 10;
1-8, 10, 12

корп./стр.

помещение/
квартира

иные сведения:

- Санкт-Петербург, г. Петергоф, ул. Суворовский городок, д. 1, лит. А (согласно выписке из единого государственного реестра прав на недвижимое имущество и сделок с ним от 11.03.2016 № 90-15831134); г. Петродворец, ул. Юты Бондаровской, 1 (согласно решению Исполкома Ленгорсовета от 16.07.1990 № 608);

- Санкт-Петербург, г. Петергоф, ул. Суворовский городок, д. 2, лит. А (согласно выписке из единого государственного реестра прав на недвижимое имущество и сделок с ним от 10.03.2016 № 90-15804131); г. Петродворец, ул. Юты Бондаровской, 2 (согласно решению Исполкома Ленгорсовета от 16.07.1990 № 608);

- Санкт-Петербург, г. Петергоф, ул. Суворовский городок, д. 69, корп. 5, лит. А (согласно выписке из единого государственного реестра прав на недвижимое имущество и сделок с ним от 10.03.2016 № 90-15804263); г. Петродворец, ул. Юты Бондаровской, 5 (согласно решению Исполкома Ленгорсовета от 16.07.1990 № 608);

- Санкт-Петербург, г. Петергоф, ул. Суворовский городок, д. 69, корп. 6, лит. А (согласно выписке из единого государственного реестра прав на недвижимое имущество и сделок с ним от 10.03.2016 № 90-15804395); г. Петродворец, ул. Юты Бондаровской, 6 (согласно решению Исполкома Ленгорсовета № 608 от 16.07.1990 № 608);

- Санкт-Петербург, г. Петергоф, ул. Юты Бондаровской, д. 18, лит. А (согласно выписке из единого государственного реестра прав на недвижимое имущество и сделок с ним от 10.03.2016 № 90-15796901);

- Санкт-Петербург, г. Петергоф, ул. Юты Бондаровской, д. 19, лит. А (согласно выписке из единого государственного реестра прав на недвижимое имущество и сделок с ним от 10.03.2016 № 90-15797402);

- Санкт-Петербург, г. Петергоф, ул. Юты Бондаровской, д. 20 (согласно выписке из единого государственного реестра прав на недвижимое имущество и сделок с ним от 10.03.2016 № 90-15797044); ул. Юты Бондаровской, д. 20, лит. А (согласно техническому паспорту от 12.03.2008);

- Санкт-Петербург, г. Петергоф, ул. Юты Бондаровской, д. 21, лит. А (согласно выписке из единого государственного реестра прав на недвижимое имущество и сделок с ним от 22.06.2016 № 90-20455912);

- Санкт-Петербург, г. Петергоф, ул. Юты Бондаровской, д. 23, лит. А (согласно выписке из единого государственного реестра прав на недвижимое имущество и сделок с ним от 10.03.2016 № 90-15798078);

- Санкт-Петербург, г. Петергоф, пер. Суворовцев, д. 1, лит. А (согласно выписке из единого государственного реестра прав на недвижимое имущество и сделок с ним от 10.03.2016 № 90-15756133);

- Санкт-Петербург, г. Петергоф, пер. Суворовцев, д. 2 (согласно выписке из единого государственного реестра прав на недвижимое имущество и сделок с ним от 10.03.2016 № 90-15761045); пер. Суворовцев, д. 2, лит. А (согласно техническому паспорту от 31.03.2008);

- Санкт-Петербург, г. Петергоф, пер. Суворовцев, д. 3, лит. А (согласно выписке из единого государственного реестра прав на недвижимое имущество и сделок с ним от 10.03.2016 № 90-15762113);

- Санкт-Петербург, г. Петергоф, пер. Суворовцев, д. 4, лит. А (согласно выписке из единого государственного реестра прав на недвижимое имущество и сделок с ним от 10.03.2016 № 90-15762305);

- Санкт-Петербург, г. Петергоф, пер. Суворовцев, д. 5, лит. А (согласно выписке из единого государственного реестра прав на недвижимое имущество и сделок с ним от 10.03.2016 № 90-15762880);

- Санкт-Петербург, г. Петергоф, пер. Суворовцев, д. 6 (согласно выписке из единого государственного реестра прав на недвижимое имущество и сделок с ним от 10.03.2016 № 90-15763307); пер. Суворовцев, д. 6, лит. А (согласно техническому паспорту от 31.03.2008);

- Санкт-Петербург, г. Петергоф, пер. Суворовцев, д. 7, лит. А (согласно выписке из единого государственного реестра прав на недвижимое имущество и сделок с ним от 10.03.2016 № 90-15764459);

- Санкт-Петербург, г. Петергоф, пер. Суворовцев, д. 8 (согласно выписке из единого государственного реестра прав на недвижимое имущество и сделок с ним от 10.03.2016 № 90-15791940); пер. Суворовцев, д. 8, лит. А (согласно техническому

паспорту от 03.04.2008);

- Санкт-Петербург, г. Петергоф, пер. Суворовцев, д. 10 (согласно выписке из единого государственного реестра прав на недвижимое имущество и сделок с ним от 10.03.2016 № 90-15756401); пер. Суворовцев, д. 10, лит. А (согласно техническому паспорту от 03.04.2008);

- Санкт-Петербург, г. Петергоф, ул. Володи Дубинина, д. 1, лит. А (согласно выписке из единого государственного реестра прав на недвижимое имущество и сделок с ним от 09.03.2016 № 90-15724697);

- Санкт-Петербург, г. Петергоф, ул. Володи Дубинина, д. 2 (согласно выписке из единого государственного реестра прав на недвижимое имущество и сделок с ним от 09.03.2016 № 90-15733244); ул. Володи Дубинина, д. 2, лит. А (согласно техническому паспорту от 14.04.2011);

- Санкт-Петербург, г. Петергоф, ул. Володи Дубинина, д. 3 (согласно выписке из единого государственного реестра прав на недвижимое имущество и сделок с ним от 09.03.2016 № 90-15734340); ул. Володи Дубинина, д. 3, лит. А (согласно техническому паспорту от 07.04.2008);

- Санкт-Петербург, г. Петергоф, ул. Володи Дубинина, д. 4, лит. А (согласно выписке из единого государственного реестра прав на недвижимое имущество и сделок с ним от 09.03.2016 № 90-15734847);

- Санкт-Петербург, г. Петергоф, ул. Володи Дубинина, д. 5 (согласно выписке из единого государственного реестра прав на недвижимое имущество и сделок с ним от 09.03.2016 № 90-15735000); ул. Володи Дубинина, д. 5, лит. А (согласно техническому паспорту от 20.03.2008);

- Санкт-Петербург, г. Петергоф, ул. Володи Дубинина, д. 6, лит. А (согласно выписке из единого государственного реестра прав на недвижимое имущество и сделок с ним от 09.03.2016 № 90-15736308);

- Санкт-Петербург, г. Петергоф, ул. Володи Дубинина, д. 7 (согласно выписке из единого государственного реестра прав на недвижимое имущество и сделок с ним от 09.03.2016 № 90-15736629); ул. Володи Дубинина, д. 7, лит. А (согласно техническому паспорту от 20.03.2008);

- Санкт-Петербург, г. Петергоф, ул. Володи Дубинина, д. 8 (согласно выписке из единого государственного реестра прав на недвижимое имущество и сделок с ним от 09.03.2016 № 90-15737248); ул. Володи Дубинина, д. 8, лит. А (согласно техническому паспорту от 26.09.2006);

- Санкт-Петербург, г. Петергоф, ул. Володи Дубинина, д. 10, лит. А (согласно выписке из единого государственного реестра прав на недвижимое имущество и сделок с ним от 09.03.2016 № 90-15725288);

- Санкт-Петербург, г. Петергоф, ул. Володи Дубинина, д. 12 (согласно выписке из единого государственного реестра прав на недвижимое имущество и сделок с ним от 09.03.2016 № 90-15725485); ул. Володи Дубинина, д. 12, лит. А (согласно техническому паспорту от 07.04.2008);

- Санкт-Петербург, г. Петродворец, ул. Юты Бондаровской, 3 (согласно решению

Исполкома Ленгорсовета от 16.07.1990 № 608);

7. Сведения о границах территории объекта культурного наследия (для объектов археологического наследия прилагается графическое отражение границ на плане земельного участка, в границах которого он располагается):

план границ территории объекта культурного наследия регионального значения "Казармы 148-го пехотного Каспийского полка (с территорией)", утвержденный КГИОП 16.09.2013, согласно приложению № 1 к настоящему охранному обязательству

8. Описание предмета охраны объекта культурного наследия:

- перечень предметов охраны здания, расположенного по адресу: Санкт-Петербург, г. Петергоф, Суворовский городок, д. 2, литера А, входящего в состав объекта культурного наследия регионального значения "Казармы 148-го пехотного Каспийского полка (с территорией)", утвержденный распоряжением КГИОП от 16.06.2011 № 10-305, согласно приложению № 2 к настоящему охранному обязательству;

- предмет охраны здания, расположенного по адресу: Санкт-Петербург, г. Петергоф, Суворовский городок, д. 69, лит. А, корп. 5, входящего в состав объекта культурного наследия регионального значения "Казармы 148-го пехотного Каспийского полка (с территорией)", определенный распоряжением КГИОП от 28.01.2013 № 10-24, согласно приложению № 3 к настоящему охранному обязательству;

- предмет охраны здания, расположенного по адресу: Санкт-Петербург, г. Петергоф, Суворовский городок, д. 69, лит. А, корп. 6, входящего в состав объекта культурного наследия регионального значения "Казармы 148-го пехотного Каспийского полка (с территорией)", определенный распоряжением КГИОП от 28.01.2013 № 10-23, согласно приложению № 4 к настоящему охранному обязательству;

- предмет охраны здания, расположенного по адресу: Санкт-Петербург, г. Петергоф, ул. Юты Бондаровской, д. 19, лит. А, входящего в состав объекта культурного наследия регионального значения "Казармы 148-го пехотного Каспийского полка (с территорией)", определенный распоряжением КГИОП от 08.07.2013 № 10-332, согласно приложению № 5 к настоящему охранному обязательству;

- часть предмета охраны объекта культурного наследия регионального значения "Казармы 148-го пехотного Каспийского полка (с территорией)", расположенного по адресу: Санкт-Петербург, г. Петергоф, ул. Юты Бондаровской, д. 21, лит. А, утвержденная распоряжением КГИОП от 07.11.2016 № 10-585, согласно приложению № 6 к настоящему охранному обязательству;

- перечень предметов охраны здания, входящего в состав объекта культурного наследия регионального значения "Казармы 148-го пехотного Каспийского полка (с территорией)", расположенного по адресу: Санкт-Петербург, г. Петергоф, ул. Юты Бондаровской, д. 23, литера А, утвержденный распоряжением КГИОП от 16.03.2011 № 10-42, согласно приложению № 7 к настоящему охранному обязательству;

- предмет охраны здания, расположенного по адресу: Санкт-Петербург, г. Петергоф, пер. Суворовцев, д. 1, лит. А, входящего в состав объекта культурного наследия регионального значения "Казармы 148-го пехотного Каспийского полка (с территорией)", определенный распоряжением КГИОП от 28.05.2013 № 10-272, согласно приложению № 8 к настоящему охранному обязательству;

- часть предмета охраны объекта культурного наследия регионального значения "Казармы 148-го пехотного Каспийского полка (с территорией)", расположенного по адресу: Санкт-Петербург, г. Петергоф, пер. Суворовцев, д. 5 , лит. А, определенная распоряжением КГИОП от 24.06.2015 № 10-269, согласно приложению № 9 к настоящему охранному обязательству;

- перечень предметов охраны здания, расположенного по адресу: Санкт-Петербург, г. Петергоф, пер. Суворовцев, д. 7, литера А, входящего в состав объекта культурного наследия регионального значения "Казармы 148-го пехотного Каспийского полка (с территорией)", утвержденный распоряжением КГИОП от 20.07.2011 № 10-414, согласно приложению № 10 к настоящему охранному обязательству;

- часть предмета охраны объекта культурного наследия регионального значения "Казармы 148-го пехотного Каспийского полка (с территорией)", расположенного по адресу: Санкт-Петербург, г. Петергоф, пер. Суворовцев, д. 8 , лит. А, определенная распоряжением КГИОП от 23.06.2015 № 10-253, согласно приложению № 11 к настоящему охранному обязательству;

- предмет охраны объекта культурного наследия регионального значения, расположенного по адресу: Санкт-Петербург, г. Петергоф, ул. Володи Дубинина, д. 10, литера А, являющегося частью объекта культурного наследия регионального значения "Казармы 148-го пехотного Каспийского полка (с территорией)", определенный распоряжением КГИОП от 17.12.2014 № 10-815, согласно приложению № 12 к настоящему охранному обязательству.

9. Фотографическое (иное графическое) изображение объекта (на момент утверждения охранного обязательства):

Прилагается: изображения,
(указать количество)

согласно приложению № 13 к настоящему охранному обязательству.

10. Сведения о наличии зон охраны данного объекта культурного наследия с указанием номера и даты принятия органом государственной власти акта об утверждении указанных зон либо информация о расположении данного объекта культурного наследия/земельного участка, в границах которого располагается объект археологического наследия, в границах зон охраны другого объекта культурного наследия:

Закон Санкт-Петербурга от 24.12.2008 № 820-7 "О границах объединенных зон охраны объектов культурного наследия, расположенных на территории Санкт-Петербурга, режимах использования земель и требованиях к градостроительным регламентам в границах указанных зон"

11. Сведения о требованиях к осуществлению деятельности в границах территории объекта культурного наследия, включенного в единый государственный реестр объектов культурного наследия (памятников истории и культуры) народов Российской Федерации, об особом режиме использования земельного участка, в границах которого располагается объект археологического наследия, установленных статьей 5.1 Федерального закона от 25.06.2002 N 73-ФЗ "Об объектах культурного наследия (памятниках истории и культуры) народов Российской Федерации" (далее - Закон 73-ФЗ):

1) на территории памятника или ансамбля запрещаются строительство объектов капитального строительства и увеличение объемно-пространственных характеристик

существующих на территории памятника или ансамбля объектов капитального строительства; проведение земляных, строительных, мелиоративных и иных работ, за исключением работ по сохранению объекта культурного наследия или его отдельных элементов, сохранению историко-градостроительной или природной среды объекта культурного наследия;

2) на территории памятника, ансамбля разрешается ведение хозяйственной деятельности, не противоречащей требованиям обеспечения сохранности объекта культурного наследия и позволяющей обеспечить функционирование объекта культурного наследия в современных условиях;

3) в случае нахождения памятника или ансамбля на территории достопримечательного места подлежат также выполнению требования и ограничения, установленные в соответствии со статьей 5.1 Закона 73-ФЗ, для осуществления хозяйственной деятельности на территории достопримечательного места;

4) особый режим использования земельного участка, в границах которого располагается объект археологического наследия, предусматривает возможность проведения археологических полевых работ в порядке, установленном Законом 73-ФЗ, земляных, строительных, мелиоративных, хозяйственных работ, указанных в статье 30 Закона 73-ФЗ работ по использованию лесов и иных работ при условии обеспечения сохранности объекта археологического наследия, а также обеспечения доступа граждан к указанному объекту.

12. Иные сведения, предусмотренные Законом 73-ФЗ:

Действие охранного обязательства прекращается со дня принятия Правительством Российской Федерации решения об исключении объекта культурного наследия из реестра.

Раздел 2. Требования к сохранению объекта культурного наследия (заполняется в соответствии со статьей 47.2 Закона 73-ФЗ)

13. Требования к сохранению объекта культурного наследия, включенного в единый государственный реестр объектов культурного наследия (памятников истории и культуры) народов Российской Федерации, предусматривают консервацию, ремонт, реставрацию объекта культурного наследия, приспособление объекта культурного наследия для современного использования либо сочетание указанных мер.

Состав (перечень) и сроки (периодичность) проведения работ по сохранению объекта культурного наследия, в отношении которого утверждено охранное обязательство, определяются соответствующим органом охраны объектов культурного наследия:

Комитет по государственному контролю, использованию и охране памятников истории и культуры Санкт-Петербурга (далее - КГИОП)

(указать наименование органа охраны объектов культурного наследия, утвердившего охранное обязательство)

на основании акта технического состояния объекта культурного наследия, составленного в порядке, установленном пунктом 2 статьи 47.2 Закона 73-ФЗ.

14. Лицо (лица), указанное (указанные) в пункте 11 статьи 47.6 Закона 73-ФЗ, обязано (обязаны) обеспечить финансирование и организацию проведения научно-исследовательских, изыскательских, проектных работ, консервации, ремонта, реставрации и иных работ, направленных на обеспечение физической сохранности объекта культурного наследия и сохранение предмета охраны объекта культурного наследия, в порядке, установленном Законом 73-ФЗ.

В случае обнаружения при проведении работ по сохранению объекта культурного

наследия объектов, обладающих признаками объекта культурного наследия, в том числе объектов археологического наследия, собственник или иной законный владелец обязан незамедлительно приостановить работы и направить в течение трех рабочих дней со дня их обнаружения заявление в письменной форме об указанных объектах в региональный орган охраны объектов культурного наследия:

КГИОП

(указать наименование соответствующего регионального органа охраны объектов культурного наследия. В случае если охранное обязательство утверждено не данным органом охраны, указать его полное наименование и почтовый адрес)

Дальнейшее взаимодействие с региональным органом охраны объектов культурного наследия собственник или иной законный владелец объекта культурного наследия обязан осуществлять в порядке, установленном статьей 36 Закона 73-ФЗ.

15. Работы по сохранению объекта культурного наследия должны организовываться собственником или иным законным владельцем объекта культурного наследия в соответствии с порядком, предусмотренным статьей 45 Закона 73-ФЗ.

16. Собственник (иной законный владелец) земельного участка, в границах которого расположен объект археологического наследия, обязан:

обеспечивать неизменность внешнего облика;

сохранять целостность, структуру объекта археологического наследия;

организовывать и финансировать спасательные археологические полевые работы на данном объекте археологического наследия в случае, предусмотренном статьей 40, и в порядке, установленном статьей 45.1 Закона 73-ФЗ.

Раздел 3. Требования к содержанию объекта культурного наследия (заполняется в соответствии со статьей 47.3 Закона 73-ФЗ)

17. При содержании и использовании объекта культурного наследия, включенного в единый государственный реестр объектов культурного наследия (памятников истории и культуры) народов Российской Федерации, в целях поддержания в надлежащем техническом состоянии без ухудшения физического состояния и (или) изменения предмета охраны данного объекта культурного наследия лица, указанные в пункте 11 статьи 47.6 Закона 73-ФЗ, обязаны:

1) осуществлять расходы на содержание объекта культурного наследия и поддержание его в надлежащем техническом, санитарном и противопожарном состоянии;

2) не проводить работы, изменяющие предмет охраны объекта культурного наследия либо ухудшающие условия, необходимые для сохранности объекта культурного наследия;

3) не проводить работы, изменяющие облик, объемно-планировочные и конструктивные решения и структуры, интерьер объекта культурного наследия в случае, если предмет охраны объекта культурного наследия не определен;

4) соблюдать установленные статьей 5.1 Закона 73-ФЗ требования к осуществлению деятельности в границах территории объекта культурного наследия, особый режим использования земельного участка, водного объекта или его части, в границах которых располагается объект археологического наследия;

5) не использовать объект культурного наследия (за исключением оборудованных с учетом требований противопожарной безопасности объектов культурного наследия, предназначенных либо предназначенных для осуществления и (или) обеспечения указанных ниже видов хозяйственной деятельности, и помещений для хранения предметов религиозного назначения, включая свечи и лампадное масло):

под склады и объекты производства взрывчатых и огнеопасных материалов, предметов и веществ, загрязняющих интерьер объекта культурного наследия, его фасад, территорию и

водные объекты и (или) имеющих вредные парогазообразные и иные выделения;

под объекты производства, имеющие оборудование, оказывающее динамическое и вибрационное воздействие на конструкции объекта культурного наследия, независимо от мощности данного оборудования;

под объекты производства и лаборатории, связанные с неблагоприятным для объекта культурного наследия температурно-влажностным режимом и применением химически активных веществ;

б) незамедлительно извещать:

КГИОП

(указать наименование органа охраны объектов культурного наследия, утвердившего охранное обязательство)

обо всех известных ему повреждениях, авариях или об иных обстоятельствах, причинивших вред объекту культурного наследия, включая объект археологического наследия, земельному участку в границах территории объекта культурного наследия или угрожающих причинением такого вреда, и безотлагательно принимать меры по предотвращению дальнейшего разрушения, в том числе проводить противоаварийные работы в порядке, установленном для проведения работ по сохранению объекта культурного наследия;

7) не допускать ухудшения состояния территории объекта культурного наследия, включенного в единый государственный реестр объектов культурного наследия (памятников истории и культуры) народов Российской Федерации, поддерживать территорию объекта культурного наследия в благоустроенном состоянии.

18. Собственник жилого помещения, являющегося объектом культурного наследия или частью такого объекта, обязан выполнять требования к сохранению объекта культурного наследия в части, предусматривающей обеспечение поддержания объекта культурного наследия или части объекта культурного наследия в надлежащем техническом состоянии без ухудшения физического состояния и изменения предмета охраны объекта культурного наследия.

19. В случае обнаружения при проведении работ на земельном участке в границах территории объекта культурного наследия объектов, либо на земельном участке, в границах которого располагается объект археологического наследия, объектов, обладающих признаками объекта культурного наследия, лица, указанные в пункте 11 статьи 47.6 Закона 73-ФЗ, осуществляют действия, предусмотренные подпунктом 2 пункта 3 статьи 47.2 Закона 73-ФЗ.

20. В случае если содержание или использование объекта культурного наследия, включенного в единый государственный реестр объектов культурного наследия (памятников истории и культуры) народов Российской Федерации, а также земельного участка, в границах которого располагается объект археологического наследия, может привести к ухудшению состояния данного объекта культурного наследия и (или) предмета охраны данного объекта культурного наследия, в предписании, направляемом

КГИОП

(указать наименование органа охраны объектов культурного наследия, утвердившего охранное обязательство)

собственнику или иному законному владельцу объекта культурного наследия, устанавливаются следующие требования:

1) к видам хозяйственной деятельности с использованием объекта культурного наследия, включенного в реестр, земельного участка, в границах которого располагается объект археологического наследия, либо к видам хозяйственной деятельности, оказывающим воздействие на указанные объекты, в том числе ограничение хозяйственной деятельности;

2) к использованию объекта культурного наследия, включенного в реестр, земельного участка, в границах которого располагается объект археологического наследия, при осуществлении хозяйственной деятельности, предусматривающие в том числе ограничение технических и иных параметров воздействия на объект культурного наследия;

3) к благоустройству в границах территории объекта культурного наследия, включенного в реестр, земельного участка, в границах которого располагается объект археологического наследия.

Раздел 4. Требования к обеспечению доступа граждан
Российской Федерации, иностранных граждан и лиц без гражданства
к объекту культурного наследия, включенному в реестр
(заполняется в соответствии со статьей 47.4 Закона 73-ФЗ)

21. Условия доступа к объекту культурного наследия, включенному в реестр (периодичность, длительность и иные характеристики доступа), устанавливаются соответствующим органом охраны объектов культурного наследия, определенным пунктом 7 статьи 47.6 Закона 73-ФЗ, с учетом мнения собственника или иного законного владельца такого объекта, а также с учетом вида объекта культурного наследия, включенного в реестр, категории его историко-культурного значения, предмета охраны, физического состояния объекта культурного наследия, требований к его сохранению, характера современного использования данного объекта культурного наследия, включенного в реестр.

Условия доступа к объектам культурного наследия, включенным в реестр, используемым в качестве жилых помещений, а также к объектам культурного наследия религиозного назначения, включенным в реестр, устанавливаются соответствующим органом охраны объектов культурного наследия по согласованию с собственниками или иными законными владельцами этих объектов культурного наследия.

При определении условий доступа к памятникам или ансамблям религиозного назначения учитываются требования к внешнему виду и поведению лиц, находящихся в границах территорий указанных объектов культурного наследия религиозного назначения, соответствующие внутренним установлениям религиозной организации, если такие установления не противоречат законодательству Российской Федерации.

В случае, если интерьер объекта культурного наследия не относится к предмету охраны объекта культурного наследия, требование к обеспечению доступа во внутренние помещения объекта культурного наследия, включенного в реестр, не может быть установлено.

Условия доступа к объектам культурного наследия, расположенным на территории Российской Федерации и предоставленным в соответствии с международными договорами Российской Федерации дипломатическим представительствам и консульским учреждениям иностранных государств в Российской Федерации, международным организациям, а также к объектам культурного наследия, находящимся в собственности иностранных государств и международных организаций, устанавливаются в соответствии с международными договорами Российской Федерации.

Физические и юридические лица, проводящие археологические полевые работы, имеют право доступа к объектам археологического наследия, археологические полевые работы на которых предусмотрены разрешением (открытым листом) на проведение археологических полевых работ. Физическим и юридическим лицам, проводящим археологические полевые работы, в целях проведения указанных работ собственниками и (или) пользователями земельных участков, в границах которых расположены объекты археологического наследия, должен быть обеспечен доступ к земельным участкам, участкам водных объектов, участкам лесного фонда, на территорию, определенную разрешением (открытым листом) на проведение археологических полевых работ.

В интересах сохранения объекта культурного наследия, доступ к объекту культурного наследия (его части), может быть приостановлен на время проведения работ по сохранению объекта культурного наследия или в связи с ухудшением его физического

состояния. Приостановление доступа к объекту культурного наследия (его части) и возобновление доступа к нему осуществляются по решению КГИОП.

Обеспечить доступ гражданам Российской Федерации, иностранным гражданам и лицам без гражданства во внутренние помещения объекта культурного наследия, интерьер которых относится к предметам охраны объекта культурного наследия, а также обеспечить доступ к объекту культурного наследия в соответствии с внутренними распорядками, установленными собственниками или иным законными владельцами объекта культурного наследия.

Раздел 5. Требования к размещению наружной рекламы на объектах культурного наследия, их территориях

(заполняется в случаях, определенных подпунктом 4 пункта 2 статьи 47.6 Закона 73-ФЗ)

22. Требования к размещению наружной рекламы:

Не допускается распространение наружной рекламы на объектах культурного наследия, включенных в единый государственный реестр объектов культурного наследия (памятников истории и культуры) народов Российской Федерации, а также на их территориях, за исключением достопримечательных мест.

Запрет или ограничение распространения наружной рекламы на объектах культурного наследия, находящихся в границах достопримечательного места и включенных в единый государственный реестр объектов культурного наследия (памятников истории и культуры) народов Российской Федерации, а также требования к ее распространению устанавливаются соответствующим органом охраны объектов культурного наследия, определенным пунктом 7 статьи 47.6 Закона 73-ФЗ, и вносятся в правила землепользования и застройки, разработанные в соответствии с Градостроительным кодексом Российской Федерации.

Указанные требования не применяются в отношении распространения на объектах культурного наследия, их территориях наружной рекламы, содержащей исключительно информацию о проведении на объектах культурного наследия, их территориях театрально-зрелищных, культурно-просветительных и зрелищно-развлекательных мероприятий или исключительно информацию об указанных мероприятиях с одновременным упоминанием об определенном лице как о спонсоре конкретного мероприятия при условии, если такому упоминанию отведено не более чем десять процентов рекламной площади (пространства). В таком случае актом соответствующего органа охраны объектов культурного наследия устанавливаются требования к размещению наружной рекламы на данном объекте культурного наследия (либо его территории), включая место (места) ее возможного размещения, требования к внешнему виду, цветовым решениям, способам крепления.

Раздел 6. Иные обязанности лица (лиц), указанного (указанных) в пункте 11 статьи 47.6 Федерального закона от 25.06.2002 N 73-ФЗ "Об объектах культурного наследия (памятниках истории и культуры) народов Российской Федерации"

23. Для лица (лиц), указанного (указанных) в пункте 11 статьи 47.6 Закона 73-ФЗ, устанавливаются обязанности:

1) по финансированию мероприятий, обеспечивающих выполнение требований в отношении объекта культурного наследия, включенного в реестр, установленных статьями 47.2 - 47.4 Закона 73-ФЗ;

2) по соблюдению требований к осуществлению деятельности в границах территории объекта культурного наследия, включенного в реестр, либо особого режима использования земельного участка, в границах которого располагается объект археологического наследия, установленных статьей 5.1 Закона 73-ФЗ.

24. Собственник, иной законный владелец, пользователь объекта культурного наследия, земельного участка, в границах которого располагается объект археологического

наследия (в случае, указанном в пункте 11 статьи 47.6 Закона 73-ФЗ), а также все лица, привлеченные ими к проведению работ по сохранению (содержанию) объекта культурного наследия, обязаны соблюдать требования, запреты и ограничения, установленные законодательством об охране объектов культурного наследия.

25. Дополнительные требования в отношении объекта культурного наследия:

1) Выполнить работы по сохранению объекта культурного наследия, определенные КГИОП на основании акта технического состояния объекта культурного наследия, составленного в порядке, установленном пунктом 2 статьи 47.2 Закона 73-ФЗ:

- Санкт-Петербург, г. Петергоф, ул. Суворовский городок, д. 1, лит. А

NN Пп	Наименование работ	Сроки выполнения	Примечание
1	Выполнить работы по реставрации объекта культурного наследия на основании задания и разрешения КГИОП, в соответствии с проектной документацией, согласованной с КГИОП.	В течение 36 месяцев со дня утверждения охранного обязательства актом КГИОП	
2	В установленном порядке выполнить благоустройство территории объекта культурного наследия.	В течение 60 месяцев со дня утверждения охранного обязательства актом КГИОП	

- Санкт-Петербург, г. Петергоф, ул. Суворовский городок, д. 2, лит. А

NN Пп	Наименование работ	Сроки выполнения	Примечание
1	В установленном законом порядке выполнить демонтаж несогласованных с КГИОП дополнительных элементов устройства окон (наружные решетки).	В течение 6 месяцев со дня утверждения охранного обязательства актом КГИОП	
2	На основании задания и разрешения КГИОП выполнить работы по реставрации объекта культурного наследия в соответствии с проектной документацией, согласованной с КГИОП.	В течение 24 месяцев со дня утверждения охранного обязательства актом КГИОП	
3	В установленном порядке выполнить благоустройство территории объекта культурного наследия.	В течение 60 месяцев со дня утверждения охранного обязательства актом КГИОП	

- Санкт-Петербург, г. Петергоф, ул. Суворовский городок, д. 69, корп. 5, лит. А

NN Пп	Наименование работ	Сроки выполнения	Примечание
1	На основании задания и	В течение 12 месяцев	

	разрешения КГИОП выполнить работы по реставрации объекта культурного наследия (в части замены дверных и воротных заполнений) в соответствии с проектной документацией, согласованной с КГИОП.	со дня утверждения охранного обязательства актом КГИОП	
2	В установленном порядке выполнить благоустройство территории объекта культурного наследия.	В течение 60 месяцев со дня утверждения охранного обязательства актом КГИОП	

- Санкт-Петербург, г. Петергоф, ул. Суворовский городок, д. 69, корп. 6, лит. А

NN Пп	Наименование работ	Сроки выполнения	Примечание
1	На основании задания и разрешения КГИОП выполнить работы по реставрации объекта культурного наследия в соответствии с проектной документацией, согласованной с КГИОП.	В течение 24 месяцев со дня утверждения охранного обязательства актом КГИОП	
2	В установленном порядке выполнить благоустройство территории объекта культурного наследия.	В течение 60 месяцев со дня утверждения охранного обязательства актом КГИОП	

- Санкт-Петербург, г. Петергоф, ул. Юты Бондаровской, д. 18, лит. А

NN Пп	Наименование работ	Сроки выполнения	Примечание
1	На основании задания и разрешения КГИОП выполнить работы по реставрации объекта культурного наследия в соответствии с проектной документацией, согласованной с КГИОП.	В течение 36 месяцев со дня утверждения охранного обязательства актом КГИОП	
2	В установленном порядке выполнить благоустройство территории объекта культурного наследия.	В течение 60 месяцев со дня утверждения охранного обязательства актом КГИОП	

- Санкт-Петербург, г. Петергоф, ул. Юты Бондаровской, д. 19, лит. А

NN Пп	Наименование работ	Сроки выполнения	Примечание
1	В установленном порядке выполнить благоустройство территории объекта	В течение 60 месяцев со дня утверждения охранного	

	культурного наследия.	обязательства актом КГИОП	
--	-----------------------	---------------------------	--

- Санкт-Петербург, г. Петергоф, ул. Юты Бондаровской, д. 20, лит. А

NN Пп	Наименование работ	Сроки выполнения	Примечание
1	На основании задания и разрешения КГИОП выполнить работы по ремонту фасадов объекта культурного наследия.	В течение 54 месяцев со дня утверждения охранного обязательства актом КГИОП	
2	В установленном порядке выполнить благоустройство территории объекта культурного наследия.	В течение 60 месяцев со дня утверждения охранного обязательства актом КГИОП	

- Санкт-Петербург, г. Петергоф, ул. Юты Бондаровской, д. 21, лит. А

NN Пп	Наименование работ	Сроки выполнения	Примечание
1	На основании задания и разрешения КГИОП выполнить работы по реставрации объекта культурного наследия в соответствии с проектной документацией, согласованной с КГИОП.	В течение 48 месяцев со дня утверждения охранного обязательства актом КГИОП	
2	В установленном порядке выполнить благоустройство территории объекта культурного наследия.	В течение 60 месяцев со дня утверждения охранного обязательства актом КГИОП	

- Санкт-Петербург, г. Петергоф, ул. Юты Бондаровской, д. 23, лит. А

NN Пп	Наименование работ	Сроки выполнения	Примечание
1	В установленном порядке выполнить благоустройство территории объекта культурного наследия.	В течение 60 месяцев со дня утверждения охранного обязательства актом КГИОП	

- Санкт-Петербург, г. Петергоф, пер. Суворовцев, д. 1, лит. А

NN Пп	Наименование работ	Сроки выполнения	Примечание
1	На основании задания и разрешения КГИОП выполнить работы по сохранению объекта культурного наследия (в части выполнения расстекловки металлопластиковых оконных	В течение 12 месяцев со дня утверждения охранного обязательства актом КГИОП	

	заполнений по аналогу существующих исторических оконных заполнений на фасадах здания и замены дверных заполнений)		
2	В установленном порядке выполнить благоустройство территории объекта культурного наследия.	В течение 60 месяцев со дня утверждения охранного обязательства актом КГИОП	

- Санкт-Петербург, г. Петергоф, пер. Суворовцев, д. 2, лит. А

NN Пп	Наименование работ	Сроки выполнения	Примечание
1	На основании задания и разрешения выполнить работы по ремонту объекта культурного наследия КГИОП.	В течение 54 месяцев со дня утверждения охранного обязательства актом КГИОП	
2	В установленном порядке выполнить благоустройство территории объекта культурного наследия.	В течение 60 месяцев со дня утверждения охранного обязательства актом КГИОП	

- Санкт-Петербург, г. Петергоф, пер. Суворовцев, д. 3, лит. А

NN Пп	Наименование работ	Сроки выполнения	Примечание
1	В установленном порядке выполнить благоустройство территории объекта культурного наследия.	В течение 60 месяцев со дня утверждения охранного обязательства актом КГИОП	

- Санкт-Петербург, г. Петергоф, пер. Суворовцев, д. 4, лит. А

NN Пп	Наименование работ	Сроки выполнения	Примечание
1	На основании задания и разрешения КГИОП выполнить консервацию объекта культурного наследия (в том числе комплекс противоаварийных работ).	В течение 4 месяцев со дня утверждения охранного обязательства актом КГИОП	
2	На основании задания и разрешения КГИОП выполнить работы по реставрации объекта культурного наследия в соответствии с проектной документацией, согласованной с КГИОП.	В течение 24 месяцев со дня утверждения охранного обязательства актом КГИОП	
3	В установленном порядке выполнить благоустройство	В течение 60 месяцев со дня утверждения	

- 16 -

территории культурного наследия.	объекта охранного обязательства актом КГИОП	
-------------------------------------	--	--

- Санкт-Петербург, г. Петергоф, пер. Суворовцев, д. 5, лит. А

№ Пп	Наименование работ	Сроки выполнения	Примечание
1	На основании задания и разрешения КГИОП выполнить работы по реставрации объекта культурного наследия в соответствии с проектной документацией, согласованной с КГИОП.	В течение 48 месяцев со дня утверждения охранного обязательства актом КГИОП	
2	В установленном порядке выполнить благоустройство территории объекта культурного наследия.	В течение 60 месяцев со дня утверждения охранного обязательства актом КГИОП	

- Санкт-Петербург, г. Петергоф, пер. Суворовцев, д. 6, лит. А

№ Пп	Наименование работ	Сроки выполнения	Примечание
1	В установленном порядке выполнить благоустройство территории объекта культурного наследия.	В течение 60 месяцев со дня утверждения охранного обязательства актом КГИОП	

- Санкт-Петербург, г. Петергоф, пер. Суворовцев, д. 7, лит. А

№ Пп	Наименование работ	Сроки выполнения	Примечание
1	На основании задания и разрешения КГИОП выполнить работы по ремонту фасадов объекта культурного наследия.	В течение 48 месяцев со дня утверждения охранного обязательства актом КГИОП	
2	В установленном порядке выполнить благоустройство территории объекта культурного наследия.	В течение 60 месяцев со дня утверждения охранного обязательства актом КГИОП	

- Санкт-Петербург, г. Петергоф, пер. Суворовцев, д. 8, лит. А

№ Пп	Наименование работ	Сроки выполнения	Примечание
1	На основании задания и разрешения КГИОП выполнить работы по реставрации объекта культурного наследия в	В течение 36 месяцев со дня утверждения охранного обязательства актом	

- 17 -

	соответствии с проектной документацией, согласованной с КГИОП.	КГИОП	
2	В установленном порядке выполнить благоустройство территории объекта культурного наследия.	В течение 60 месяцев со дня утверждения охранного обязательства актом КГИОП	

- Санкт-Петербург, г. Петергоф, пер. Суворовцев, д. 10, лит. А

NN Пп	Наименование работ	Сроки выполнения	Примечание
1	В установленном порядке выполнить благоустройство территории объекта культурного наследия.	В течение 60 месяцев со дня утверждения охранного обязательства актом КГИОП	

- Санкт-Петербург, г. Петергоф, ул. Володи Дубинина, д. 1, лит. А

NN Пп	Наименование работ	Сроки выполнения	Примечание
1	В установленном порядке выполнить благоустройство территории объекта культурного наследия.	В течение 60 месяцев со дня утверждения охранного обязательства актом КГИОП	

- Санкт-Петербург, г. Петергоф, ул. Володи Дубинина, д. 2, лит. А

NN Пп	Наименование работ	Сроки выполнения	Примечание
1	На основании задания и разрешения КГИОП выполнить работы по ремонту объекта культурного наследия.	В течение 54 месяцев со дня утверждения охранного обязательства актом КГИОП	
2	В установленном порядке выполнить благоустройство территории объекта культурного наследия.	В течение 60 месяцев со дня утверждения охранного обязательства актом КГИОП	

- Санкт-Петербург, г. Петергоф, ул. Володи Дубинина, д. 3, лит. А

NN Пп	Наименование работ	Сроки выполнения	Примечание
1	В установленном порядке выполнить благоустройство территории объекта культурного наследия.	В течение 60 месяцев со дня утверждения охранного обязательства актом КГИОП	

- Санкт-Петербург, г. Петергоф, ул. Володи Дубинина, д. 4, лит. А

NN Пп	Наименование работ	Сроки выполнения	Примечание
1	На основании задания и разрешения КГИОП выполнить работы по реставрации фасадов объекта культурного наследия в соответствии с проектной документацией, согласованной с КГИОП.	В течение 24 месяцев со дня утверждения охранного обязательства актом КГИОП	
2	В установленном порядке выполнить благоустройство территории объекта культурного наследия.	В течение 60 месяцев со дня утверждения охранного обязательства актом КГИОП	

- Санкт-Петербург, г. Петергоф, ул. Володи Дубинина, д. 5, лит. А

NN Пп	Наименование работ	Сроки выполнения	Примечание
1	В установленном порядке выполнить благоустройство территории объекта культурного наследия.	В течение 60 месяцев со дня утверждения охранного обязательства актом КГИОП	

- Санкт-Петербург, г. Петергоф, ул. Володи Дубинина, д. 6, лит. А

NN Пп	Наименование работ	Сроки выполнения	Примечание
1	В установленном порядке выполнить благоустройство территории объекта культурного наследия.	В течение 60 месяцев со дня утверждения охранного обязательства актом КГИОП	

- Санкт-Петербург, г. Петергоф, ул. Володи Дубинина, д. 7, лит. А

NN Пп	Наименование работ	Сроки выполнения	Примечание
1	В установленном порядке выполнить благоустройство территории объекта культурного наследия.	В течение 60 месяцев со дня утверждения охранного обязательства актом КГИОП	

- Санкт-Петербург, г. Петергоф, ул. Володи Дубинина, д. 8, лит. А

NN Пп	Наименование работ	Сроки выполнения	Примечание
1	Выполнить работы по ремонту объекта культурного наследия на основании задания и разрешения КГИОП.	В течение 54 месяцев со дня утверждения охранного обязательства актом	

- 19 -

		КГИОП	
2	В установленном порядке выполнить благоустройство территории объекта культурного наследия.	В течение 60 месяцев со дня утверждения охранного обязательства актом КГИОП	

- Санкт-Петербург, г. Петергоф, ул. Володи Дубинина, д. 10, лит. А

NN Пп	Наименование работ	Сроки выполнения	Примечание
1	На основании задания и разрешения КГИОП выполнить консервацию объекта культурного наследия (в том числе комплекс противоаварийных работ).	В течение 3 месяцев со дня утверждения охранного обязательства актом КГИОП	
2	В установленном законом порядке и на основании согласованной КГИОП проектной документации произвести реставрацию объекта культурного наследия.	В течение 18 месяцев со дня вступления в законную силу решения суда.	Решение Петродворцового районного суда Санкт-Петербурга от 22.12.2016 по делу № 2-3334/2016
3	В установленном порядке выполнить благоустройство территории объекта культурного наследия.	В течение 60 месяцев со дня утверждения охранного обязательства актом КГИОП	

- Санкт-Петербург, г. Петергоф, ул. Володи Дубинина, д. 12, лит. А

NN Пп	Наименование работ	Сроки выполнения	Примечание
1	Выполнить работы по ремонту фасадов объекта культурного наследия на основании задания и разрешения КГИОП.	В течение 54 месяцев со дня утверждения охранного обязательства актом КГИОП	
2	В установленном порядке выполнить благоустройство территории объекта культурного наследия.	В течение 60 месяцев со дня утверждения охранного обязательства актом КГИОП	

- Санкт-Петербург, г. Петродворец, ул. Юты Бондаровской, 3

NN Пп	Наименование работ	Сроки выполнения	Примечание
1	На основании задания и разрешения КГИОП выполнить работы по реставрации объекта культурного наследия в соответствии с проектной документацией, согласованной	В течение 54 месяцев со дня утверждения охранного обязательства актом КГИОП	

	с КГИОП.		
2	В установленном порядке выполнить благоустройство территории объекта культурного наследия.	В течение 60 месяцев со дня утверждения охранного обязательства актом КГИОП	

2) Осуществлять размещение дополнительного оборудования и дополнительных элементов, переоборудование и переустройство на объекте культурного наследия, его территории, в соответствии с порядком, установленным законодательством Российской Федерации и Санкт-Петербурга, предусматривающим получение согласования с КГИОП.

3) Не допускать уничтожения или повреждения объекта культурного наследия, а также действий, создающих угрозу уничтожения, повреждения объекта культурного наследия или причинения ему иного вреда.

4) Обеспечивать условия, препятствующие уничтожению, повреждению объекта культурного наследия или его территории со стороны третьих лиц, не являющихся собственником (законным владельцем) объекта культурного наследия или его части.

5) Проводить обследование технического состояния объекта культурного наследия и территории не реже одного раза в пять лет.

Выводы и рекомендации обследований представлять в КГИОП на согласование.

6) Исполнять требования предписаний КГИОП об устранении нарушений законодательства в области сохранения и использования объекта культурного наследия и обеспечении сохранности объекта культурного наследия в установленные в них сроки.

7) В установленном порядке обеспечивать установку на объекте культурного наследия информационных надписей и обозначений, обеспечивая их содержание, а также ремонт и восстановление в случае выявления повреждения или утраты.

8) Безвозмездно предоставлять должностным лицам КГИОП информацию и документы по вопросам охраны объекта культурного наследия (в том числе, касающуюся вопросов обеспечения сохранности и содержания объекта культурного наследия и его территории).

9) Обеспечить условия соответствия объекта культурного наследия требованиям пожарной безопасности в соответствии с действующим законодательством исходя из требований по сохранению облика, интерьера и предмета охраны объекта культурного наследия, в том числе при необходимости обеспечить разработку специальных технических условий, отражающих специфику обеспечения их пожарной безопасности и содержащих комплекс необходимых инженерно-технических и организационных мероприятий по обеспечению пожарной безопасности.

10) Собственник (иной законный владелец) объекта культурного наследия обязан беспрепятственно по предъявлению служебного удостоверения и копии приказа (распоряжения) руководителя (заместителя руководителя) КГИОП о назначении проверки, либо задания КГИОП обеспечивать доступ должностных лиц КГИОП, уполномоченных на осуществление государственного надзора за состоянием, содержанием, сохранением, использованием, популяризацией и государственной охраной объектов культурного наследия к объекту культурного наследия, для посещения и обследования используемых указанными лицами при осуществлении хозяйственной и иной деятельности территории, зданий, производственных, хозяйственных и иных нежилых помещений, строений, сооружений, являющихся объектами культурного наследия либо находящиеся в зонах охраны таких объектов, земельных участков, на которых такие объекты расположены либо которые находятся в зонах охраны таких объектов, а с согласия собственников жилые помещения, являющиеся объектами культурного наследия, в целях проведения исследований, испытаний, измерений, расследований, экспертизы и других мероприятий по контролю.

11) Направлять в КГИОП, ежегодно в срок не позднее 1 июля года, следующего за

отчетным, уведомление о выполнении требований охранного обязательства.

12) Учреждениям и организациям, предоставляющим услуги населению, выполнять в соответствии с законодательством Российской Федерации требования по обеспечению доступа к объекту культурного наследия инвалидов, которые включают, в том числе, следующие условия доступности объектов культурного наследия для инвалидов:

1. обеспечение возможности самостоятельного передвижения по территории объекта культурного наследия, обеспечение возможности входа и выхода из объекта культурного наследия, в том числе с использованием кресел-колясок, специальных подъемных устройств, возможности кратковременного отдыха в сидячем положении при нахождении на объекте культурного наследия, а также надлежащее размещение оборудования и носителей информации, используемых для обеспечения доступности объектов для инвалидов с учетом ограничений их жизнедеятельности;
2. дублирование текстовых сообщений голосовыми сообщениями, оснащение объекта культурного наследия знаками, выполненными рельефно-точечным шрифтом Брайля;
3. сопровождение инвалидов, имеющих стойкие расстройства функции зрения и самостоятельного передвижения;
4. обеспечение условий для ознакомления с надписями, знаками и иной текстовой и графической информацией, допуск тифлосурдопереводчика;
5. допуск собаки-проводника при наличии документа, подтверждающего специальное обучение собаки-проводника, выдаваемого в установленном порядке;
6. дублирование голосовой информации текстовой информацией, надписями и (или) световыми сигналами, допуск сурдопереводчика;
7. оказание помощи инвалидам в преодолении барьеров, мешающих ознакомлению с объектами культурного наследия (памятниками истории и культуры) народов Российской Федерации наравне с другими лицами.

Объем и содержание мер, обеспечивающих доступность для инвалидов объектов культурного наследия, определяется собственником (пользователем) объекта культурного наследия с учетом установленного порядка.

В целях обеспечения сохранности объекта культурного наследия в его исторической среде нормы установленного порядка применяются с учетом требований по сохранению объекта культурного наследия, предусмотренных Законом 73-ФЗ.

В случаях, когда обеспечение доступности для инвалидов объекта культурного наследия невозможно или может препятствовать соблюдению требований, обеспечивающих состояние сохранности и сохранение объекта культурного наследия, привести к изменению его особенностей, составляющих предмет охраны, собственником (пользователем) объекта культурного наследия предусматривается доступность объекта культурного наследия в дистанционном режиме посредством создания и развития в информационно-телекоммуникационной сети «Интернет» интернет-ресурса об объекте культурного наследия и обеспечения доступа к нему инвалидов, в том числе создание и адаптация интернет-ресурса для слабовидящих.

Приложение:

1. План границ территории объекта культурного наследия регионального значения "Казармы 148-го пехотного Каспийского полка (с территорией)", утвержденный КГИОП 16.09.2013.
2. Перечень предметов охраны здания, расположенного по адресу: Санкт-Петербург, г. Петергоф, Суворовский городок, д. 2, литера А, входящего в состав объекта культурного наследия регионального значения "Казармы 148-го пехотного Каспийского полка (с территорией)", утвержденный распоряжением КГИОП от 16.06.2011 № 10-305.
3. Предмет охраны здания, расположенного по адресу: Санкт-Петербург, г. Петергоф, Суворовский городок, д. 69, лит. А, корп. 5, входящего в состав объекта культурного

наследия регионального значения "Казармы 148-го пехотного Каспийского полка (с территорией)", определенный распоряжением КГИОП от 28.01.2013 № 10-24.

4. Предмет охраны здания, расположенного по адресу: Санкт-Петербург, г. Петергоф, Суворовский городок, д. 69, лит. А, корп. 6, входящего в состав объекта культурного наследия регионального значения "Казармы 148-го пехотного Каспийского полка (с территорией)", определенный распоряжением КГИОП от 28.01.2013 № 10-23.
5. Предмет охраны здания, расположенного по адресу: Санкт-Петербург, г. Петергоф, ул. Юты Бондаровской, д. 19, лит. А, входящего в состав объекта культурного наследия регионального значения "Казармы 148-го пехотного Каспийского полка (с территорией)", определенный распоряжением КГИОП от 08.07.2013 № 10-332.
6. Часть предмета охраны объекта культурного наследия регионального значения "Казармы 148-го пехотного Каспийского полка (с территорией)", расположенного по адресу: Санкт-Петербург, г. Петергоф, ул. Юты Бондаровской, д. 21, лит. А, утвержденная распоряжением КГИОП от 07.11.2016 № 10-585.
7. Перечень предметов охраны здания, входящего в состав объекта культурного наследия регионального значения "Казармы 148-го пехотного Каспийского полка (с территорией)", расположенного по адресу: Санкт-Петербург, г. Петергоф, ул. Юты Бондаровской, д. 23, литера А, утвержденный распоряжением КГИОП от 16.03.2011 № 10-42.
8. Предмет охраны здания, расположенного по адресу: Санкт-Петербург, г. Петергоф, пер. Суворовцев, д. 1, лит. А, входящего в состав объекта культурного наследия регионального значения "Казармы 148-го пехотного Каспийского полка (с территорией)", определенный распоряжением КГИОП от 28.05.2013 № 10-272.
9. Часть предмета охраны объекта культурного наследия регионального значения "Казармы 148-го пехотного Каспийского полка (с территорией)", расположенного по адресу: Санкт-Петербург, г. Петергоф, пер. Суворовцев, д. 5, лит. А, определенная распоряжением КГИОП от 24.06.2015 № 10-269.
10. Перечень предметов охраны здания, расположенного по адресу: Санкт-Петербург, г. Петергоф, пер. Суворовцев, д. 7, литера А, входящего в состав объекта культурного наследия регионального значения "Казармы 148-го пехотного Каспийского полка (с территорией)", утвержденный распоряжением КГИОП от 20.07.2011 № 10-414.
11. Часть предмета охраны объекта культурного наследия регионального значения "Казармы 148-го пехотного Каспийского полка (с территорией)", расположенного по адресу: Санкт-Петербург, г. Петергоф, пер. Суворовцев, д. 8, лит. А, определенная распоряжением КГИОП от 23.06.2015 № 10-253.
12. Предмет охраны объекта культурного наследия регионального значения, расположенного по адресу: Санкт-Петербург, г. Петергоф, ул. Володи Дубинина, д. 10, литера А, являющегося частью объекта культурного наследия регионального значения "Казармы 148-го пехотного Каспийского полка (с территорией)", определенный распоряжением КГИОП от 17.12.2014 № 10-815.
13. Фотографическое изображение объекта культурного наследия регионального значения "Казармы 148-го пехотного Каспийского полка (с территорией)".

**План границ территории объекта культурного наследия регионального значения
"Казармы 148-го пехотного Каспийского полка (с территорией)"**

г. Санкт-Петербург, г. Петергоф, ул. Юты Бондаровской, 1, 2, 3, 5, 6, 18, 19, 20, 21, 23; пер. Суворовцев, 1-8, 10; ул. В. Дубинина, 1-8, 10, 12



масштаб 1:2500

СОСТАВ ОБЪЕКТА:



1. Казарма (г. Петергоф, ул. Володи Дубинина, 1, лит. А)
2. Казарма (г. Петергоф, ул. Володи Дубинина, 10, лит. А)
3. Казарма (г. Петергоф, ул. Володи Дубинина, 12)
4. Казарма (г. Петергоф, ул. Володи Дубинина, 2)
5. Казарма (г. Петергоф, ул. Володи Дубинина, 3)
6. Казарма (г. Петергоф, ул. Володи Дубинина, 4, лит. А)
7. Казарма (г. Петергоф, ул. Володи Дубинина, 5)
8. Казарма (г. Петергоф, ул. Володи Дубинина, 6, лит. А)
9. Казарма (г. Петергоф, ул. Володи Дубинина, 7)
10. Казарма (г. Петергоф, ул. Володи Дубинина, 8)
11. Казарма (г. Петергоф, пер. Суворовцев, 1, лит. А)
12. Казарма (г. Петергоф, пер. Суворовцев, 10)
13. Казарма (г. Петергоф, пер. Суворовцев, 2)
14. Казарма (г. Петергоф, пер. Суворовцев, 3, лит. А)
15. Казарма (г. Петергоф, пер. Суворовцев, 4, лит. А)
16. Казарма (г. Петергоф, пер. Суворовцев, 5)
17. Казарма (г. Петергоф, пер. Суворовцев, 6)
18. Казарма (г. Петергоф, пер. Суворовцев, 7, лит. А)
19. Казарма (г. Петергоф, пер. Суворовцев, 8)
20. Казарма (г. Петергоф, Суворовский городок, 1, лит. А)
21. Казарма (г. Петергоф, ул. Юты Бондаровской, 18, лит. А)
22. Казарма (г. Петергоф, ул. Юты Бондаровской, 19, лит. А)
23. Казарма (г. Петергоф, Суворовский городок, 2, лит. А)
24. Казарма (г. Петергоф, ул. Юты Бондаровской, 20)
25. Казарма (г. Петергоф, ул. Юты Бондаровской, 21, лит. А)
26. Казарма (г. Петергоф, ул. Юты Бондаровской, 23, лит. А)
27. Казарма
28. Казарма (г. Петергоф, Суворовский городок, 69, корп. 5, лит. А)
29. Казарма (г. Петергоф, Суворовский городок, 69, корп. 6, лит. А)
30. Памятник

УСЛОВНЫЕ ОБОЗНАЧЕНИЯ

- Граница территории объекта культурного наследия регионального значения
- Объект культурного наследия регионального значения

Приложение № 2
к охранному обязательству

Перечень
предметов охраны здания «Казарма», входящего в состав объекта культурного наследия
регионального значения «Казармы 148-го пехотного Каспийского полка (с территорией)»
Санкт-Петербург, Петродворцовый район, г. Петергоф, Суворовский городок,
д. 2, литера А.

№ пп	Виды предметов охраны	Элементы предметов охраны	Фотофиксация
1	2	3	4
1	Объемно-пространственное решение:	<p>исторические габариты трехэтажного, прямоугольного в плане здания, включая шесть ризалитов, два фронтона, три аттика;</p> <p>исторические габариты и конфигурация (двускатная) крыши.</p>	
2	Конструктивная система здания:	<p>исторические наружные и внутренние кирпичные капитальные стены;</p> <p>тип сводов междуэтажных перекрытий – прусские;</p>	

		<p>две лестницы – местоположение (по 1 и 21 осям), тип (двухмаршевые);</p> <p>центральная лестница – местоположение, габариты, тип (двухмаршевая), конструкция (на косоурах), ступени (из лещадной плиты), ограждение – техника исполнения (ковка), рисунок (простой геометрический с волютами в верхнем поясе, с торсированными в средней части прутками квадратного сечения).</p>	  
3	Объемно-планировочное решение:	историческое объемно-планировочное решение в габаритах капитальных стен.	

4	<p>Архитектурно-художественное решение фасадов:</p>	<p>материал и характер отделки фасадной поверхности – облицовка цоколя известняком; кирпич;</p> <p>дверные проемы – исторические габариты, конфигурация (лучковая), местоположение;</p> <p>оконные проемы – исторические габариты, конфигурация (лучковая), местоположение;</p> <p>восточный фасад:</p> <p>три ризалита;</p> <p>лопатки, угловые лопатки, рустованные до уровня междуэтажного карниза; междуэтажный карниз; лопатки, угловые лопатки до уровня венчающего карниза;</p> <p>замковые камни над оконными проемами;</p> <p>венчающий карниз с сухариками;</p> <p>западный фасад:</p> <p>три ризалита;</p> <p>лопатки, угловые лопатки, рустованные до уровня междуэтажного карниза;</p>	     
---	---	---	---

междуэтажный карниз, в том числе с сухариками над лопатками;
лопатки, угловые лопатки до уровня венчающего карниза;



замковые камни над оконными проемами;



межэтажная тяга с поребриком;

профилированный венчающий карниз с зубчиками;






аттик центрального ризалита сложной конфигурации с раскреповкой;



два аттика боковых ризалитов;



	<p>северный и южный фасады:</p> <p>угловые лопатки, рустованные до уровня междуэтажного карниза;</p> <p>междуэтажный карниз, в том числе с сухариками над лопатками;</p> <p>угловые лопатки до уровня венчающего карниза;</p> <p>замковые камни над оконными проемами;</p> <p>профилированный венчающий карниз с зубчиками;</p> <p>два фронтона.</p>	  
--	--	---

Предмет охраны
объекта культурного наследия регионального значения
«Казармы 148-го пехотного Каспийского полка (с территорией)» (1898-1903 гг),
расположенного по адресу:
Санкт-Петербург, город Петергоф, Суворовский городок, д. 69, лит. А, корпус 5.

Объемно-пространственное решение:

- исторические габариты и конфигурация (прямоугольного в плане) одноэтажного здания;
- исторические габариты и конфигурация крыши (двускатная, с сильным выносом, на резных кобылках, со слуховыми окнами), высотная отметка конька.

Конструктивная система здания:

- фундаменты;
- стены кирпичные наружные;
- внутренний каркас - колонны и балки перекрытия металлические клёпанные;
- перекрытия: система кирпичных сводов по металлическим балкам;
- перемычки оконных и дверных проемов (лучковые);
- кровля (листовой металл).

Историческое объемно-планировочное решение в габаритах капитальных стен.

Архитектурно-художественное решение (композиция) фасадов в кирпичном стиле:

- исторические оконные и дверные проемы (историческое местоположение, габариты, высотные отметки, конфигурация) и их заполнения (утрачены) - исторические материал, рисунок, цвет, профили;
- ступенчатые подоконные доски;
- цоколь, облицованный известняковой скобой.

Фотографии.



Западный фасад. Съемка 20.11.2012, Воронина Н.В.



Восточный фасад. Съемка 20.11.2012, Воронина Н.В.



Южный фасад. Съемка 20.11.2012, Воронина Н.В.




Северный фасад. Съемка 20.11.2012, Воронина Н.В.



Деревянные кобылки. Съёмка 20.11.2012, Воронина Н.В.



Исторический дверной проём (западный фасад). Съёмка 20.11.2012, Воронина Н.В.



Цоколь, облицованный известняковой скобой. Съемка 20.11.2012, Воронина Н.В.



Ступенчатые подоконные доски. Съемка 20.11.2012, Воронина Н.В.



Металлические клёпаные колонны и балки, кирпичные своды. Съёмка 20.11.2012, Воронина Н.В.

Приложение № 4
к охранному обязательству

Предмет охраны
объекта культурного наследия регионального значения
«Казармы 148-го пехотного Каспийского полка (с территорией)» (1898-1903 гг),
расположенного по адресу:
Санкт-Петербург, город Петергоф, Суворовский городок, д. 69, лит. А, корпус 6.

Объемно-пространственное решение:

- исторические габариты и конфигурация (прямоугольного в плане) одноэтажного здания;
- исторические габариты и конфигурация крыши (вальмовая, со слуховыми окнами).

Конструктивная система здания:

фундаменты;

- стены кирпичные наружные;
- внутренний каркас - колонны и балки перекрытия металлические клёпаные;
- перекрытия: система кирпичных сводов по металлическим балкам;
- перемычки исторических оконных и дверных проемов (лучковые);
- кровля (листовой металл).

Историческое объемно-планировочное решение в габаритах капитальных стен;

Архитектурно-художественное решение (композиция) фасадов в кирпичном стиле (штукатурка поздняя):

- исторические оконные и дверные проемы (историческое местоположение, габариты, высотные отметки, конфигурация) и их заполнения (утрачены) - исторические материал, рисунок, цвет, профили;
- ступенчатые венчающий карниз, подкарнизный пояс, подоконные доски;
- цоколь, облицованный известняковой скобой.

Фотографии



Западный фасад. Съемка 27.11.2012, Воронина Н.В.



Восточный фасад. Съемка 27.11.2012, Воронина Н.В.



Северный фасад. Съемка 27.11.2012, Воронина Н.В.



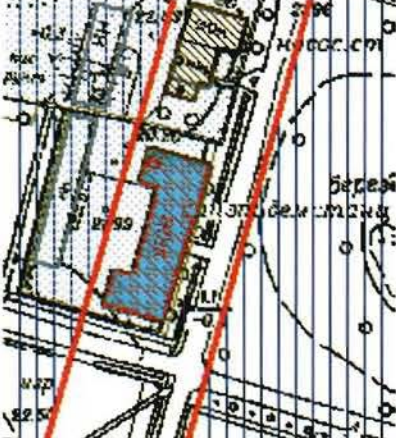


Цоколь, облицованный известняковой скобой. Съемка 27.11.2012, Воронина Н.В.



Своды по металлическим балкам. Съёмка 27.11.2012, Воронина Н.В.

Приложение № 5
к охранному обязательству

**Предмет охраны здания,
входящего в состав объекта культурного наследия регионального значения
«Казармы 148-го пехотного Каспийского полка (с территорией)» ,
расположенного по адресу:
Санкт-Петербург, г. Петергоф, ул. Юты Бондаровской, д.19, лит. А.**

№ п п	Видовая принадлежность предмета охраны	Предмет охраны	Фотофиксация
1	2	3	4
1	Объёмно-пространственное и планировочное решение территории:	<p>Местоположение границ территории;</p> <p>Элемент объекта культурного наследия регионального значения «Казармы 148-го пехотного Каспийского полка (с территорией)».</p> <p>Местоположение здания в центральной зоне комплекса.</p> <p>Видовые связи здания с элементами комплекса.</p>	
2	Объёмно-пространственное решение:	<ul style="list-style-type: none"> - объёмно-пространственное решение и габариты прямоугольного в плане с выступами 2-х этажного здания, завершённого скатной крышей, материал кровли (листовой металл), - слуховые окна; печные трубы; - высотная отметка конька крыши. 	
3	Конструктивная система здания:	<ul style="list-style-type: none"> - фундамент; - исторические наружные и внутренние капитальные кирпичные стены, местоположение; - перекрытия междуэтажное и чердачное - местоположение, конструкции и материал - система кирпичных сводов по металлическим балкам, отметки; - исторические междуэтажные лестницы - местоположение (боковые выступы здания, 2 шт.), 	

	<p>габариты, конфигурация (двухмаршевые), конструкция (по металлическим косоурам), вид материала ступеней и площадок (известняк), профили сечений;</p>	
4	<p>Объемно-планировочное решение:</p>	<p>- историческое объемно-планировочное решение в габаритах капитальных стен.</p>
5	<p>Архитектурно-художественное решение (композиция) фасадов.</p>	<p>- архитектурно-художественное решение фасадов в кирпичном стиле (штукатурка поздняя);</p> <p>- материал и характер отделки цоколя (известняк);</p> <p>- исторические крыльца с известняковыми ступенями;</p> <p>- характер отделки поверхности фасадов – лицевой кирпич;</p> <p>- историческое колористическое решение фасада – цвет (цвет кирпича красного обжига);</p> <p>- исторические оконные и дверные проёмы - местоположение, габариты, конфигурация (прямоугольная с лучковыми завершениями), перемычки – габариты, материал – клинчатый кирпич;</p> <p>- исторические заполнения</p> 

оконных и дверных проёмов-
рисунок, цвет, профили, материал
(дерево);

- пилястры кирпичные -
местоположение (центральная
часть лицевого фасада), габариты
(на высоту двух этажей),
конфигурация (историческая),
материал - лицевой кирпич;

- аттик - местоположение
(центральная часть лицевого
фасада), исторические габариты,
конфигурация (ступенчатая),
материал - лицевой кирпич;

- треугольные фронтоны боковых
фасадов, материал - лицевой
кирпич;

- профилированная тяга -
местоположение (между 1-м и 2-м
этажами), габариты, профиль
сечения, вид материала и характер
отделки (лицевой кирпич);




- венчающий профилированный
карниз - профиль сечения и
материал (напуск кирпича, с
кирпичными кронштейнами и
фризом).



			
--	--	--	--

Приложение № 6
к охранному обязательству

Часть предмета охраны
объекта культурного наследия регионального значения
«Казармы 148-го пехотного Каспийского полка (с территорией)»,
расположенного по адресу:
Санкт-Петербург, город Петергоф, улица Юты Бондаровской, дом 21, литера А
(ул. Юты Бондаровской, 1, 2, 3, 5, 6, 18, 19, 20, 21, 23; пер. Суворовцев, 1-8, 10;
ул. В. Дубинина 1-8,10,12).

№ пп	Виды предмета охраны	Элементы предмета охраны	Фотофиксация
1	2	3	4
1	Объемно-пространственное решение:	<p>местоположение, габариты и конфигурация трехэтажного прямоугольного в плане здания;</p> <p>конфигурация и габариты крыши, включая высоту конька и два шипца по центральным осям западного и восточного фасадов;</p> <p>материал окрытия кровли – металл;</p> <p>исторические дымовые трубы.</p>	
2	Конструктивная система здания:	<p>исторические наружные и внутренние кирпичные капитальные стены;</p> <p>арочные проемы в коридорах 1-3 этажей и вестибюле лестницы в центральной части здания;</p> <p>кирпичные сводчатые перекрытия по металлическим балкам;</p> <p>отметки плоских междуэтажных перекрытий;</p>	 

историческая лестница в центральной части здания – двухмаршевая, с известняковыми ступенями;



исторические кованые лестничные ограждения;




поручень: материал – дерево, профиль;



лестницы (две) в южной и северной частях здания - двухмаршевые, с известняковыми ступенями.





3	Объемно-планировочное решение:	историческое объемно-планировочное решение в габаритах капитальных стен.	
4	Архитектурно-художественное решение фасадов:	<p>историческое архитектурно-художественное решение в приемах кирпичного стиля:</p> <p>материал цоколя – известняковая скоба;</p> <p>материал отделки фасада – лицевой кирпич;</p> <p>местоположение, габариты и конфигурация исторических дверных и оконных проемов;</p> <p>исторические материал (дерево), рисунок расстекловки и цвет оконных заполнений;</p> <p>кирпичная тяга с городками между 1 и 2 этажами;</p> <p>венчающий карниз со стилизованными машикулями;</p> <p>лопатки, обработанные рустом в уровне 1-2 этажей и завершенные стилизованными машикулями;</p> <p>пояс поребрика в подоконном пространстве 2-3 этажей;</p>	   






		<p>треугольные фронтоны с карнизами по краям в завершении северного и южного фасадов;</p> <p>кирпичные дымовые трубы с кирпичной тягой и карнизом со стилизованными машикулями.</p>	 
5.	<p>Декоративно-художественная отделка интерьеров:</p>	<p>междуэтажные площадки и площадка 2 этажа исторической лестницы в центральной части здания облицованы полихромной керамической плиткой с бордюром - материал, рисунок (соты), цвет.</p>	 

Приложение № 7
к охранному обязательству

Перечень
предметов охраны здания «Казарма», входящего в состав объекта культурного наследия
регионального значения «Казармы 148-го пехотного Каспийского полка (с
территорией)»
Санкт-Петербург, Петродворцовый район, г. Петергоф, Юты Бондаровской ул., д. 23,
литера А.

№ п п	Виды предметов охраны	Элементы предметов охраны	Фотофиксация
1	2	3	4
1	Объемно-пространственное решение:	конфигурация в плане; исторические габариты здания, включая ризалиты фасадов, аттик; историческая конфигурация (двускатная) и габариты крыши.	
2	Конструктивная система здания:	исторические наружные и внутренние кирпичные капитальные стены; исторические отметки плоских междуэтажных перекрытий; перемычки оконных и дверных проемов (лучковые); кровля (металл).	

2

3	Объемно-планировочное решение:	историческое объемно-планировочное решение в габаритах капитальных стен.	
4	Архитектурно-художественное решение фасадов:	<p>в кирпичном стиле; северо-восточный лицевой фасад: центральный ризалит; аттик;</p> <p>цоколь: кирпичный; материал фасадной поверхности: кирпич; историческое цветовое решение фасада (красный кирпич с декоративными элементами, окрашенными в белый цвет); историческая конфигурация оконных и дверных проемов (лучковые); исторический рисунок заполнения оконных и дверных проемов; элементы архитектурно-декоративной композиции фасада, в том числе: пилястры с декоративными элементами, решенными в два цвета (красный кирпичный и белый); междуэтажные тяги; венчающий карниз;</p> <p>юго-западный лицевой фасад (в пределах 2-х этажей до венчающего карниза): центральный ризалит; цоколь: кирпичный; материал фасадной поверхности: кирпич; историческое цветовое решение фасада (красный кирпич с декоративными элементами, окрашенными в белый цвет); историческая конфигурация оконных и дверных проемов (лучковые); исторический рисунок заполнения</p>	   

оконных и дверных проемов;
элементы архитектурно-
декоративной композиции фасада, в
том числе:
пилястры;
венчающий карниз;

торцевые (северо-западный и юго-
восточный) фасады (в пределах 2-х
этажей до венчающего карниза):
цоколь: кирпичный;
материал фасадной поверхности:
кирпич;
историческое цветовое решение
фасада (красный кирпич с
декоративными элементами,
окрашенными в белый цвет);
историческая конфигурация оконных
и дверных проемов (лучковые);
исторический рисунок заполнения
оконных и дверных проемов;
элементы архитектурно-
декоративной композиции фасада, в
том числе:
пилястры;
венчающий карниз.



Приложение № 8
к охранному обязательству

Предмет охраны
объекта культурного наследия регионального значения
«Казармы 148-го пехотного Каспийского полка (с территорией). 1898-1903 гг.» (казарма),
расположенного по адресу:
Санкт-Петербург, г. Петергоф, пер. Суворовцев, д.1, лит. А.


№ п.п.	Видовая принадлежность предмета охраны	Предмет охраны	Фотофиксация
1	2	3	4
1	Объемно-пространственное и планировочное решение территории:	Местоположение границ территории; Элемент объекта культурного наследия регионального значения «Казармы 148-го пехотного Каспийского полка (с территорией). 1898-1903 гг.». Местоположение здания у северной границы территории комплекса, на перекрестке ул.Юты Бондаровской и пер.Суворовцев. Видовые связи здания с элементами комплекса.	
2	Объемно-пространственное решение:	- объемно-пространственное решение и габариты прямоугольного в плане 2-х этажного здания, завершённого вальмовой крышей, материал кровли (листовой металл), слуховые окна; высотная отметка конька крыши.	
3	Конструктивная система здания:	- фундамент; - исторические наружные и внутренние кирпичные капитальные стены; междуэтажные перекрытия - местоположение; - местоположение, габариты, конфигурация (двухмаршевая) исторической внутренней лестницы; - тип конструкций кровли - стропильная система.	

4	Объемно-планировочное решение:	- историческое объемно-планировочное решение в габаритах капитальных стен.	
5	Архитектурно-художественное решение (композиция) фасадов.	<p>- архитектурно-художественное решение фасадов в кирпичном стиле;</p> <p>- материал и характер отделки цоколя (известняк);</p> <p>- характер отделки поверхности фасадов – лицевой кирпич;</p> <p>- историческое колористическое решение фасада – цвет (цвет кирпича красного обжига);</p> <p>- исторические оконные и дверные проёмы - местоположение, габариты, конфигурация (прямоугольная и лучковая), перемычки проёмов первого этажа – габариты, материал – клиновоей кирпич;</p> <p>- заполнения оконных проёмов – цвет (исторический), исторический рисунок расстекловки;</p> <p>- заполнения дверных проёмов – цвет (исторический), исторический рисунок дверных полотен;</p> <p>- оформление оконных и дверных проёмов первого этажа выступающими перемычками из клинового кирпича с фризом (тип - «пила») в верхней части простенков - местоположение (все фасады), габариты, конфигурация (лучковая с пятами), профиль сечения;</p> <p>- профилированная тяга - местоположение (между 1-м и 2-м этажами), габариты, профиль сечения (с кронштейнами и гладким фризом), вид материала и характер отделки (лицевой кирпич);</p> <p>- венчающий профилированный карниз - профиль сечения (напуск кирпича).</p>	 <p>Западный фасад.</p>  <p>Восточный и северный фасады.</p>  <p>Фрагмент восточного фасада.</p>



Приложение № 9
к охранному обязательству

Часть предмета охраны
объекта культурного наследия регионального значения
«Казармы 148-го пехотного Каспийского полка (с территорией)»,
расположенного по адресу: Санкт-Петербург, г. Петергоф, пер. Суворовцев, д. 5, лит. А,
(ул. Юты Бондаровской, 1, 2, 3, 5, 6, 18, 19, 20, 21, 23; пер. Суворовцев, 1-8, 10;
ул. В. Дубинина 1-8,10,12).

№ пп	Виды предмета охраны	Элементы предмета охраны	Фотофиксация
1	2	3	4
1	Объемно-пространственное решение:	<p>местоположение, габариты и конфигурация одноэтажного прямоугольного здания, с двумя боковыми ризалитами по восточному фасаду;</p> <p>конфигурация и габариты крыши;</p> <p>материал окрытия кровли – металл;</p> <p>исторические дымовые трубы;</p>	
2	Конструктивная система здания:	<p>исторические наружные и внутренние капитальные стены (кирпич);</p> <p>чердачное перекрытие - местоположение;</p>	
3	Объемно-планировочное решение:	<p>историческое объемно-планировочное решение в габаритах капитальных стен;</p>	
4	Архитектурно-художественное решение фасадов:	<p>историческое архитектурно-художественное решение в приемах кирпичного стиля:</p> <p>материал цоколя – известняк;</p> <p>материал отделки фасада – лицевой кирпич;</p> <p>местоположение, габариты и конфигурация исторических дверных (в том числе заложённых - по два проема с северного и южного фасадов) и оконных проемов (в том числе заложённых);</p> <p>исторические материал (дерево), рисунок и цвет оконных и дверных заполнений;</p> <p>западный (лицевой) фасад:</p> <p>подоконная тяга;</p> <p>лучковые перемычки со стилизованными замковыми камнями, фланкированные прямоугольными деталями дверных и оконных проемов;</p> <p>венчающий профилированный карниз;</p> <p>аттиковое завершение в центральной части;</p>	 

северный и южный (боковые) фасады:

подоконная тяга;

лучковые перемычки со стилизованными замковыми камнями, фланкированные прямоугольными деталями оконных проемов (в том числе заложённых);

клинчатые перемычки над двумя заложёнными дверными проемами;

венчающий профилированный карниз;



восточный фасад:

лучковые перемычки оконных проемов;

подоконная тяга;



венчающий профилированный карниз;



5	<p>Декоративно-художественная отделка интерьеров:</p>	<p>отделка потолка входного тамбура – падуга, штукатурная профилированная потолочная рама;</p> <p>заполнение дверного проема между тамбуром и коридором: материал – дерево, рисунок – двухстворчатое, филенчатое, каждая створка на три филенки, верхняя фрамуга на две остекленные филенки; наличник дверного проема: материал – дерево, профиль;</p> <p>заполнения двух оконных проемов по сторонам от дверного проема: материал – дерево, рисунок расстекловки; наличники оконных проемов: материал – дерево, профиль;</p> <p>отделка потолка коридора – падуга, штукатурная профилированная потолочная рама.</p>	
---	---	--	---




Приложение № 10
к охранному обязательству




Перечень
предметов охраны здания «Казарма», входящего в состав объекта культурного наследия
регионального значения «Казармы 148-го пехотного Каспийского полка (с территорией)»
Санкт-Петербург, Петродворцовый район, г. Петергоф, Суворовцев пер., д. 7, литера А

№ п п	Виды предметов охраны	Элементы предметов охраны	Фотофиксация
1	2	3	4
1	Объемно-пространственное решение:	исторические габариты прямоугольного в плане здания: габариты длины – семь световых осей от северного фасада, габариты высоты – до междуэтажного карниза.	
2	Конструктивная система здания:	исторические наружные и внутренние кирпичные капитальные стены.	
3	Объемно-планировочное решение:	историческое объемно-планировочное решение в габаритах капитальных стен.	
4	Архитектурно-художественное решение фасадов:	<p>материал и характер отделки фасадной поверхности – кирпич;</p> <p>дверной и оконные проемы – габариты, конфигурация (лучковая), местоположение;</p> <p>профилированная тяга в уровне первого этажа;</p> <p>профилированный междуэтажный карниз между первым и вторым этажами.</p>	

Приложение № 11
к охранному обязательству

Часть предмета охраны
объекта культурного наследия регионального значения
«Казармы 148-го пехотного Каспийского полка (с территорией)»,
расположенного по адресу: Санкт-Петербург, г. Петергоф, пер. Суворовцев, д. 8, лит. А,
(ул. Юты Бондаровской, 1, 2, 3, 5, 6, 18, 19, 20, 21, 23; пер. Суворовцев, 1-8, 10;
ул. В. Дубинина 1-8,10,12).

№ пп	Виды предмета охраны	Элементы предмета охраны	Фотофиксация
1	2	3	4
1	Объемно-пространственное решение:	<p>местоположение, габариты и конфигурация двухэтажного прямоугольного здания;</p> <p>конфигурация и габариты крыши, включая высоту конька и шипец по восточному фасаду;</p> <p>материал окрытия кровли – металл;</p> <p>исторические дымовые трубы;</p>	
2	Конструктивная система здания:	<p>исторические наружные и внутренние капитальные стены (кирпич), плоские и сводчатые перекрытия;</p> <p>вестибюль лестницы в центральной части здания- две подпружные арки, прусские своды;</p> <p>историческая лестница в центральной части здания – двухмаршевая, одна часть на косоуре, другая консольно заведена в стену, ступени известняковые, площадки покрыты лешадной плитой;</p> <p>исторические кованые ограждения;</p> <p>поручень: материал – дерево, профиль;</p> <p>профилированный оштукатуренный косоур;</p>	 

		<p>лестничные площадки и перекрытие лестницы – прусские своды;</p> <p>лестницы (две) в южной и северной частях здания - двухмаршевые, одна часть на косоуре, другая консольно заведена в стену, ступени известняковые, площадки покрыты лещадной плитой;</p> <p>профилированный оштукатуренный косоур;</p> <p>ограждения из круглых металлических прутьев и металлического поручня;</p>	  
3	Объемно-планировочное решение:	историческое объемно-планировочное решение в габаритах капитальных стен;	

4	<p>Архитектурно-художественное решение фасадов:</p>	<p>историческое архитектурно-художественное решение в приемах кирпичного стиля:</p> <p>материал цоколя – известняк;</p> <p>материал отделки фасада – лицевой кирпич;</p> <p>местоположение, габариты и конфигурация исторических дверных и оконных проемов;</p> <p>исторические материал (дерево), рисунок и цвет оконных заполнений;</p> <p>восточный (лицевой) фасад:</p> <p>подоконная тяга в уровне 1 этажа;</p> <p>лучковые перемычки со стилизованными замковыми камнями, фланкированные прямоугольными деталями над оконными проемами;</p> <p>клинчатая лучковая перемычка со стилизованным замковым камнем над дверным проемом центральной лестницы;</p> <p>междуэтажный карниз с декоративными кронштейнами;</p> <p>орнамент «пила» в подоконном пространстве 2 этажа;</p> <p>карниз с декоративными кронштейнами в надоконном пространстве 2 этажа;</p> <p>венчающий карниз с декоративными кронштейнами;</p> <p>боковые раскреповки фасада;</p> <p>раскреповка центральной части фасада в 2 оси;</p> <p>орнамент «пила» в надоконном пространстве центральной части фасада в 2 оси;</p> <p>аттиковое завершение с окном-люкарной;</p> <p>заполнение дверного проема центральной лестницы: четырехстворчатое, из них две нестворные, с верхней фрамугой, материал – дерево, рисунок – филенчатое, центральные створки на три филенки, боковые – на две филенки, верхняя фрамуга на четыре остекленные филенки;</p>	
---	---	--	---

северный и южный фасады:

боковые креповки фасада;

лучковые перемычки со стилизованными замковыми камнями, фланкированные прямоугольными деталями над дверным и оконными проемами;

карниз под оконными проемами 1 этажа;

карниз с кронштейнами между 1 и 2 этажами;

венчающий карниз с кронштейнами;



западный фасад:

клинчатые перемычки оконных проемов;

боковые раскреповки фасада;

подоконная тяга в уровне 1 этажа;

междуэтажный карниз с кронштейнами;

венчающий карниз с кронштейнами;



5	<p>Декоративно-художественная отделка интерьеров:</p>	<p>заполнение дверного проема тамбура центральной лестницы: материал – дерево, рисунок – филенчатое, каждая створка на три филенки, верхняя фрамуга на четыре остекленные филенки;</p> <p>дверные заполнения квартир центральной лестницы: материал – дерево, рисунок – двухстворчатое филенчатое, каждая створка на три филенки, профилированный наличник;</p> <p>профилированный тяги под перекрытием лестничного объема центральной лестницы;</p>	  
---	---	--	---

дверные заполнения квартир боковых лестниц: материал – дерево, рисунок – двухстворчатое филенчатое, каждая створка на три филенки, профилированный наличник;






Приложение № 12
к охранному обязательству

Предмет охраны

объекта культурного наследия регионального значения, расположенного по адресу:
Санкт-Петербург, г. Петергоф, Володи Дубинина ул., д. 10, литера А (ул. В. Дубинина, 10),
являющегося частью объекта культурного наследия регионального значения

«Казармы 148-го пехотного Каспийского полка (с территорией)»,

расположенного по адресу: Санкт-Петербург, г. Петергоф, ул. Юты Бондаровской, д. 18,
литера А, д. 19, литера А, д. 20, д. 21, литера А, д. 23, литера А; ул. Володи Дубинина, д. 1-8, д. 10,
д.12; переулок Суворовцев, д. 1, литера А, д. 2, д. 3, литера А, д. 4, литера А, д. 5, литера А, д. 6,
литера А, д. 7, литера А, д. 8, литера А, д. 10, литера А; суворовский городок, д. 1, литера А, д. 2,
литера А, д. 69, корпус 5, литера А, д. 69, корпус 6, литера А (ул. Юты Бондаровской, 1, 2, 3, 5, 6,
18, 19, 20, 21, 23; пер. Суворовцев, 1-8, 10; ул. В. Дубинина, 1-8, 10, 12).

№ пп	Виды предметов охраны	Элементы предметов охраны	Фотофиксация
1	2	3	4
1	Объемно-пространственное решение:	габариты и конфигурация одноэтажного прямоугольного здания с чердаком и прямоугольной пристройкой по восточному фасаду; конфигурация и габариты крыши – двускатная с широкими свесами; материал покрытия – металл; высотная отметка конька.	
2	Конструктивная система здания:	исторические капитальные стены – материал (кирпич); исторические отметки перекрытия.	
3	Объемно-планировочное решение:	историческое объемно-планировочное решение в габаритах капитальных стен.	

4	<p>Архитектурно-художественное решение (композиция) лицевого фасада:</p>	<p>материал отделки фасадов – лицевой кирпич;</p> <p>местоположение, габариты и конфигурация исторических оконных и дверных проемов;</p> <p>отделка перемычек оконных проемов веерными кирпичными выкладками;</p>	   
---	--	---	---

резные кронштейны (кобылки) под свесами крыши – местоположение, габариты, материал (дерево), рисунок.



Приложение № 13
к охранному обязательству

Фотографическое изображение объекта культурного
наследия регионального значения

«Казармы 148-го пехотного Каспийского полка (с территорией)»,
(согласно решению Исполкома Ленгорсовета от 16.07.1990 № 608: г. Петродворец,
ул. Юты Бондаровской, 1, 2, 3, 5, 6, 18, 19, 20, 21, 23; пер. Суворовцев, 1-8, 10; ул.
В.Дубинина, 1-8, 10, 12)

1. Здание, расположенное по адресу: Санкт-Петербург, город Петергоф,
Суворовский городок, д. 1, лит. А (согласно решению Исполкома Ленгорсовета
от 16.07.1990 № 608: г. Петродворец, ул. Юты Бондаровской, 1)



Фото 1. Западный фасад. Общий вид.




Фото 2. Восточный фасад. Общий вид. 29.12.2015.




Фото 3. Западный фасад. Фрагмент центральной части фасада.



Фото 4. Западный фасад. Фрагмент центральной части фасада.



Фото 5. Южный фасад. Общий вид.



Фото 6. Северный фасад. Общий вид.



Фото 7. Интерьер. Общий вид. 29.12.2015.



Фото 8. Интерьер. Общий вид. 29.12.2015.



Фото 9. Интерьер. Общий вид. 29.12.2015.



Фото 10. Интерьер. Общий вид. 29.12.2015.



Фото 11. Интерьер. Лестница. Общий вид. 29.12.2015.



Фото 12. Конструкции крыши. Общий вид. 29.12.2015.

2. Здание, расположенное по адресу: Санкт-Петербург, город Петергоф, Суворовский городок, д. 2, лит. А (согласно решению Исполкома Ленгорсовета от 16.07.1990 № 608: г. Петродворец, ул. Юты Бондаровской, 2)



Фото 13. Западный фасад. Общий вид.



Фото 14. Восточный фасад. Общий вид.



Фото 15. Северный фасад. Общий вид.



Фото 16. Южный фасад. Общий вид.

3. Казарма (согласно решению Исполкома Ленгорсовета от 16.07.1990 № 608: г. Петродворец, ул. Юты Бондаровской, 3)



Фото 17. Общий вид.

4. Здание, расположенное по адресу: Санкт-Петербург, город Петергоф, Суворовский городок, д. 69, корп. 5, лит. А (согласно решению Исполкома Ленгорсовета от 16.07.1990 № 608: г. Петродворец, ул. Юты Бондаровской, 5)



Фото 18. Западный фасад. Общий вид.



Фото 19. Восточный фасад. Общий вид.



Фото 20. Северный фасад. Общий вид.



Фото 21. Южный фасад. Общий вид.



Фото 22. Интерьер. Помещение в уровне 1-го этажа.
Общий вид.



Фото 23. Интерьер. Металлические клепанные колонны
и балки. Фрагмент.

5. Здание, расположенное по адресу: Санкт-Петербург, город Петергоф, Суворовский городок, д. 69, корп. 6, лит. А, (согласно решению Исполкома Ленгорсовета от 16.07.1990 № 608: г. Петродворец, ул. Юты Бондаровской, 6)



Фото 24. Западный, северный фасады. Общий вид.



Фото 25. Восточный фасад. Общий вид.



Фото 26. Интерьер. Помещение в уровне 1-го этажа. Система прусских сводов по металлическим балкам. Общий вид.



Фото 27. Конструкции крыши. Фрагмент.

6. Здание, расположенное по адресу: Санкт-Петербург, город Петергоф, ул. Юты Бондаровской, д. 18, лит. А



Фото 28. Восточный фасад. Общий вид.



Фото 29. Западный фасад. Общий вид.



Фото 30. Северный фасад. Общий вид.



Фото 31. Интерьер. Коридор в уровне 3-го этажа.
Общий вид.



Фото 32. Интерьер. Помещение в уровне 2-го этажа.
Общий вид.



Фото 33. Интерьер. Помещение в уровне 1-го этажа.
Общий вид.



Фото 34. Интерьер. Лестница. Общий вид.



Фото 35. Интерьер. Лестница.
Общий вид.



Фото 36. Клепанный резервуар, установленный на чердаке.
Фрагмент.



Фото 37. Конструкции крыши. Фрагмент.



Фото 38. Конструкции крыши. Фрагмент.

7. Здание, расположенное по адресу: Санкт-Петербург, город Петергоф, ул. Юты Бондаровской, д. 19, лит. А



Фото 39. Восточный фасад. Общий вид.



Фото 40. Восточный фасад. Фрагмент центральной части фасада.



Фото 41. Дверной проем восточного фасада. Общий вид.



Фото 42. Западный фасад. Общий вид.

8. Здание, расположенное по адресу: Санкт-Петербург, город Петергоф, ул. Юты Бондаровской, д. 20, лит. А



Фото 43. Северный, восточный фасады. Общий вид.

Фото 44. Восточный фасад. Фрагмент.



Фото 45. Южный, западный фасад. Общий вид.



Фото 46. Интерьер. Лестница. Фрагмент.

9. Здание, расположенное по адресу: Санкт-Петербург, город Петергоф, ул. Юты Бондаровской, д. 21, лит. А



Фото 47. Восточный фасад. Общий вид.



Фото 48. Западный фасад. Общий вид.



Фото 49. Северный фасад. Общий вид.



Фото 50. Южный фасад. Общий вид.



Фото 51. Интерьер. Помещение в уровне 1-го этажа.
Общий вид.



Фото 52. Интерьер. Помещение в уровне 1-го этажа.
Общий вид.



Фото 53. Интерьер. Коридор в уровне 3-го этажа. Общий вид.



Фото 54. Интерьер. Коридор в уровне 2-го этажа. Общий вид.



Фото 55. Интерьер. Коридор в уровне 1-го этажа. Общий вид.



Фото 56. Лестница в центральной части здания. Фрагмент.



Фото 57. Лестница в центральной части здания. Фрагмент.



Фото 58. Интерьер. Покрытие межэтажной площадки лестницы в центральной части здания. Фрагмент.



Фото 59. Интерьер. Лестница в северной части здания. Фрагмент.



Фото 60. Интерьер. Лестница в южной части здания. Фрагмент.



Фото 61. Интерьер. Лестница в южной части здания. Фрагмент.



Фото 62. Конструкции крыши. Общий вид.



Фото 63. Конструкции крыши. Общий вид.

10. Здание, расположенное по адресу: Санкт-Петербург, город Петергоф, ул. Юты Бондаровской, д. 23, лит. А



Фото 64. Северный фасад. Общий вид.



Фото 65. Северный фасад. Фрагмент центральной части фасада.



Фото 66. Южный фасад. Общий вид. 05.07.2016.



Фото 67. Западный фасад. Общий вид.



Фото 68. Восточный фасад. Общий вид.




Фото 69. Интерьер. Коридор в уровне 1-го этажа. Общий вид



Фото 70. Интерьер. Помещение в уровне 1-го этажа. Общий вид.



Фото 71. Интерьер. Помещение в уровне 2-го этажа. Общий вид.



Фото 72. Интерьер. Лестница в центральной части здания. Общий вид.



Фото 73. Интерьер. Лестница в центральной части здания. Фрагмент перильного ограждения.



Фото 74. Интерьер. Лестница в восточной части здания. Общий вид.



Фото 75. Интерьер. Лестница в западной части здания. Общий вид.



Фото 76. Конструкции крыши. Общий вид.



Фото 77. Конструкции крыши. Общий вид.

11. Здание, расположенное по адресу: Санкт-Петербург, город Петергоф, переулок Суворовцев, д. 1, лит. А



Фото 78. Западный фасад. Общий вид.




Фото 79. Восточный фасад. Общий вид.



Фото 80. Северный фасад. Фрагмент.



Фото 81 Конструкции крыши. Общий вид.



Фото 82. Конструкции крыши. Общий вид.

12. Здание, расположенное по адресу: Санкт-Петербург, город Петергоф, переулок Суворовцев, д. 2, лит. А



Фото 83. Северный фасад. Общий вид.



Фото 84. Южный фасад. Общий вид.



Фото 85. Восточный фасад. Общий вид.



Фото 86. Западный фасад. Общий вид.



Фото 87. Лестница № 1. Общий вид.



Фото 88. Конструкции крыши. Общий вид.

13. Здание, расположенное по адресу: Санкт-Петербург, город Петергоф, переулок Суворовцев, д. 3, лит. А



Фото 89. Западный, южный фасады. Общий вид.



Фото 90. Восточный фасад. Центральная часть. Общий вид.



Фото 91. Северный фасад. Общий вид.



Фото 92. Помещение в уровне 1-го этажа.



Фото 93. Помещение в уровне 1-го этажа.

14. Здание, расположенное по адресу: Санкт-Петербург, город Петергоф, переулок Суворовцев, д. 4, лит. А



Фото 94. Восточный фасад. Общий вид.



Фото 95. Северный фасад. Общий вид.



Фото 96. Западный фасад. Общий вид.



Фото 97. Южный фасад. Общий вид.

15. Здание, расположенное по адресу: Санкт-Петербург, город Петергоф, переулок Суворовцев, д. 5, лит. А



Фото 98. Западный фасад. Общий вид.



Фото 99. Западный фасад. Центральный часть. Общий вид.



Фото 100. Южный фасад. Фрагмент.



Фото 101. Дверной проем тамбура. Общий вид.



Фото 102. Отделка потолка тамбура. Общий вид.

16. Здание, расположенное по адресу: Санкт-Петербург, город Петергоф, переулок Суворовцев, д. 6, лит. А



Фото 103. Восточный фасад. Общий вид.



Фото 104. Восточный фасад. Центральная часть. Общий вид.



Фото 105. Западный, южный фасады. Общий вид.



Фото 106. Парадная лестница в центральной части здания.
Общий вид.



Фото 107. Дверной проем тамбура.
Общий вид.



Фото 108. Парадная лестница в центральной части здания.
Общий вид.



Фото 109. Парадная лестница в центральной части здания.
Общий вид.

17. Здание, расположенное по адресу: Санкт-Петербург, город Петергоф, переулок Суворовцев, д. 7, лит. А



Фото 110. Восточный фасад. Общий вид.



Фото 111. Западный фасад. Общий вид.



Фото 112. Южный фасад. Общий вид.



Фото 113. Северный фасад. Общий вид.




Фото 114. Лестница. Общий вид.



Фото 115. Конструкции крыши. Фрагмент.

18. Здание, расположенное по адресу: Санкт-Петербург, город Петергоф, переулок Суворовцев, д. 8, лит. А



Фото 116. Восточный фасад. Общий вид.



Фото 117. Восточный фасад. Фрагмент центральной части фасада.



Фото 118. Северный фасад. Общий вид.



Фото 119. Западный фасад. Общий вид.



Фото 120. Помещение 1-го этажа. Общий вид.



Фото 121. Помещение 1-го этажа.



Фото 122. Парадная лестница в центральной части здания.
Фрагмент.



Фото 123. Парадная лестница в центральной части здания.
Фрагмент.



Фото 124. Лестница в южной части здания. Общий вид.



Фото 125. Дверное заполнение парадной лестницы в центральной части здания. Общий вид.



Фото 126. Дверное заполнение центральной части лестницы. Фрагмент.



Фото 127. Конструкции крыши. Общий вид.

19. Здание, расположенное по адресу: Санкт-Петербург, город Петергоф, переулок Суворовцев, д. 10, лит. А



Фото 128. Восточный фасад. Общий вид.



Фото 129. Западный, северный фасады. Общий вид.



Фото 130. Лестница № 1 в южной части здания. Общий вид.



Фото 131. Лестница № 2 в северной части здания. Общий вид.

20. Здание, расположенное по адресу: Санкт-Петербург, город Петергоф, ул. Володи Дубинина, д. 1, лит. А



Фото 132. Западный, северный фасады. Общий вид.



Фото 133. Восточный фасад. Общий вид.



Фото 134. Южный фасад. Общий вид.



Фото 135. Западный фасад. Фрагмент центральной части фасада.

21. Здание, расположенное по адресу: Санкт-Петербург, город Петергоф, ул. Володи Дубинина, д. 2, лит. А




Фото 136. Восточный фасад. Общий вид.



Фото 137. Восточный фасад. Фрагмент.



Фото 138. Южный фасад. Общий вид.



Фото 139. Западный фасад. Фрагмент.



Фото 140. Северный фасад. Общий вид.



Фото 141. Конструкции крыши. Фрагмент.



Фото 142. Конструкции крыши. Фрагмент.



Фото 143. Лестница № 1 в северной части здания.
Общий вид.



Фото 144. Лестница № 2 в южной части здания.
Общий вид.

22. Здание, расположенное по адресу: Санкт-Петербург, город Петергоф,
ул. Володи Дубинина, д. 3, лит. А



Фото 145. Восточный фасад. Общий вид.



Фото 146. Западный фасад. Общий вид.



Фото 147. Дверной проем западного фасада.
Общий вид.



Фото 148. Северный фасад. Общий вид.



Фото 149. Лестница № 1 в северной части здания.
Общий вид.



Фото 150. Парадная лестница в центральной части здания.
Общий вид.



Фото 151. Конструкции крыши. Фрагмент.



Фото 152. Конструкции крыши. Фрагмент.

23. Здание, расположенное по адресу: Санкт-Петербург, город Петергоф, ул. Володи Дубинина, д. 4, лит. А



Фото 153. Восточный фасад. Общий вид.



Фото 154. Южный фасад. Общий вид.



Фото 155. Северный фасад. Общий вид.



Фото 156. Западный фасад. Общий вид.

24. Здание, расположенное по адресу: Санкт-Петербург, город Петергоф, ул. Володи Дубинина, д. 5, лит. А



Фото 157. Западный фасад. Общий вид.



Фото 158. Восточный фасад. Общий вид.



Фото 159. Северный фасад. Общий вид.



Фото 160. Северный фасад. Общий вид.



Фото 161. Лестница № 1 в южной части здания. Фрагмент.



Фото 162. Лестница № 2 в северной части здания. Фрагмент.

25. Здание, расположенное по адресу: Санкт-Петербург, город Петергоф, ул. Володи Дубинина, д. 6, лит. А



Фото 163. Восточный фасад. Общий вид.



Фото 164. Восточный фасад. Фрагмент центральной части фасада.




Фото 165. Западный фасад. Общий вид.



Фото 166. Южный фасад. Общий вид.



Фото 167. Северный фасад. Общий вид.



Фото 168. Лестница в южной части здания.
Общий вид.




Фото 169. Помещение в уровне 1-го этажа.
Общий вид.

26. Здание, расположенное по адресу: Санкт-Петербург, город Петергоф, ул. Володи Дубинина, д. 7, лит. А



Фото 170. Северный, западный фасады. Общий вид.



Фото 171. Восточный фасад. Общий вид.



Фото 172. Южный фасад.
Общий вид.



Фото 173. Лестница № 1 в северной части здания.
Фрагмент.



Фото 174. Парадная лестница в центральной части здания. Общий вид.



Фото 175. Дверные заполнения парадной лестницы в центральной части здания. Общий вид.

27. Здание, расположенное по адресу: Санкт-Петербург, город Петергоф, ул. Володи Дубинина, д. 8, лит. А



Фото 176. Восточный фасад. Общий вид.



Фото 177. Восточный фасад. Центральная часть. Фрагмент.



Фото 178. Восточный фасад. Центральная часть. Фрагмент.



Фото 179. Западный фасад. Общий вид.



Фото 180. Северный фасад. Общий вид.



Фото 181. Парадная лестница в центральной части здания.
Общий вид.



Фото 182. Парадная лестница в центральной части здания. Фрагмент.



Фото 183. Парадная лестница в центральной части здания. Фрагмент.

28. Здание, расположенное по адресу: Санкт-Петербург, город Петергоф, ул. Володи Дубинина, д. 10, лит. А



Фото 184. Восточный фасад. Общий вид. 14.01.2015.



Фото 185. Восточный фасад. Общий вид.



Фото 186. Западный, северный фасады. Общий вид.



Фото 187. Северный фасад. Общий вид.

29. Здание, расположенное по адресу: Санкт-Петербург, город Петергоф, ул. Володи Дубинина, д. 12, лит. А




Фото 188. Восточный фасад. Фрагмент.



Фото189. Северный фасад. Общий вид.




Фото 190. Западный фасад. Фрагмент.

30. Территория объекта культурного наследия регионального значения «Казармы 148-го пехотного Каспийского полка (с территорией)», (согласно решению Исполкома Ленгорсовета от 16.07.1990 № 608: г. Петродворец, ул. Юты Бондаровской, 1, 2, 3, 5, 6, 18, 19, 20, 21, 23; пер. Суворовцев, 1-8, 10; ул. В.Дубинина, 1-8, 10, 12)



Фото 191. Рядовые посадки по пер. Суворовцев.



Фото 192. Фрагмент территории.



Фото 193. Рядовые посадки по ул. Юты Бондаровской.



Фото 194. Рядовые посадки по ул. Суворовский городок.



Фото 195. Территория возле объекта культурного наследия регионального значения «Памятник «Каспийцам - товарищам, павшим в войну 1904-1905 гг.».



Фото 196. Рядовая посадка по ул. Юты Бондаровской (бывший плац).



Фото 197. Фрагмент территории.



Фото 198. Фрагмент территории



Фото 199. Фрагмент территории по ул. Юты Бондаровской.



Фото 200. Рядовая посадка по ул. Володи Дубинина.



Фото 201. Фрагмент территории.



Фото 202. Фрагмент территории.

Приложение № 6

к Акту по результатам проведения государственной историко-культурной экспертизы проектной документации на проведение работ по сохранению здания, расположенного по адресу: Санкт-Петербург, город Петергоф, Суворовский городок, дом 69, корпус 6, литера А, являющегося частью объекта культурного наследия регионального значения «Казармы 148-го пехотного Каспийского полка (с территорией)» по адресу: Санкт-Петербург, г. Петродворец, ул.Юты Бондаровской ул., 1, 2, 3, 5, 6, 18, 19, 20, 21, 23; пер.Суворовцев, 1-8, 10; ул.В.Дубинина, 1-8, 10, 12, в части реставрации, ремонта и приспособления для современного использования здания, - «Проектная документация на проведение работ по сохранению здания, расположенного по адресу: Санкт-Петербург, г. Петергоф, ул. Суворовский городок, д. 69, лит. А, корп. 6, являющегося частью объекта культурного наследия регионального значения «Казармы 148-го пехотного Каспийского полка (с территорией)» (реставрация, ремонт и приспособление для современного использования)», разработанной ООО «АРМ «Арх-Рест» в 2023г., шифр 69/2022, с целью определения соответствия проектной документации требованиям законодательства Российской Федерации в области государственной охраны объектов культурного наследия

Историческая справка

ИСТОРИЧЕСКАЯ СПРАВКА

Рассматриваемое здание – объект культурного наследия регионального значения «Казарма», входящий в состав объекта культурного наследия регионального значения «Казармы 148-го пехотного Каспийского полка (с территорией)», расположено по адресу Санкт-Петербург, г. Петергоф, Суворовский городок, д.69, лит. А, корп. 6.

Указанный комплекс состоит из казарменных зданий, офицерских флигелей и служебных построек, он располагается на участке, вытянутым по оси запад – восток и ограниченном с севера улицей Юты Бондаровской, с запада – межевой канавой, за которой располагается застройка вдоль улицы Коноплянниковой, с востока – улицей Парковой, с юга – улицей Новой и ее створом в восточном направлении.

148-й пехотный Каспийский полк ведет свою историю от Одесского полка, который прославился в сражениях Отечественной войны 1812 г., в том числе в Бородинской битве, предшествующей ей защите Шевардинского редута, в боях под Малоярославцем. В 1828-1829 гг. полк участвовал в войне с Турцией, в 1848 г. в походе в Венгрию, в Турецкой войне и Крымской кампании 1853-1855 гг.

В 1862 г. из 4, 5 и 6 батальонов Одесского полка был сформирован пехотный Каспийский полк. Год спустя ему был присвоен номер 148. В мае 1873 г. полк перешел из Пскова в Кронштадт. Решение о переводе полка в Новый Петергоф было принято к 1898 г.

До конца XIX в. в местности, в которой расположен комплекс казарм 148-го пехотного Каспийского полка, находились поля деревни Луизино. С западной, восточной и южной сторон они были окружены дорогами, связывающими Александровский парк и Знаменскую колонию с Луговым парком. С северной стороны поля примыкали к трассе железной дороги и строениям станции «Новый Петергоф».

План новых казарм 148-го пехотного Каспийского полка был утвержден Комиссией при Военном совете в августе 1900 г. В основу проекта планировки территории комплекса и архитектуры его задний положены образцовые проекты и правила, разработанные военным ведомством для пехотных полков. Первый вариант проектов казарм для пехотных полков был разработан в 1882 г. Одним из его авторов был архитектор В.В. Шретер.

Проанализировав опыт строительства казарменных комплексов за период с 1882 по 1898 г., и собрав пожелания полковых офицеров, Главная казарменная

комиссия доработала первоначальные проекты и строительные правила. Результат работы комиссии по разработке новых образцовых проектов и строительных правил, обязательных для устройства казарм на период их строительства в 1899-1903 гг. был помещен в статье в «Военном сборнике» (1900 г., № 11-12). В данной статье дан обзор нововведениям, касающимся устройства казарменных комплексов пехотных полков, принятым на новый период строительства. В статье также опубликованы проекты образцовых зданий и генплана полка. Позднее эти проекты были повторены в «Архитектурной энциклопедии второй половины XIX века» Г.В. Барановского. Именно по этим, доработанным, проектам, строились казармы в Новом Петергофе для Каспийского полка. Гражданские инженеры В. В. Бочаров и А. Г. Успенский руководили строительством по образцовым проектам. Именно как руководители, а не авторы работ, они упоминаются в источниках.

Работы по строительству казарменного комплекса выполнялись хозяйственным способом под наблюдением специальной строительной комиссии. В комиссию по строительству входили: председатель комиссии — командир 2-й бригады 37-й пехотной дивизии генерал-майор П. П. Дягилев, члены комиссии — командир полка полковник барон Ф. Ф. Таубе, подполковник Н. Ф. Антонович, подполковник Г. Бейнар, гражданские инженеры В. В. Бочаров и А. Г. Успенский, делопроизводитель штабс-капитан Н. М. Гиммельман и исправник К. Д. Шилейко.

В мае 1901 г. в Петергофе началось сооружение казарм для Каспийского полка, а в октябре следующего года первые два батальона каспийцев уже перешли в петергофские казармы. К 1904 г. строительство военного городка для каспийцев было полностью закончено. В качестве основы для проектных решений были использованы типовые проекты зданий для военных городков: казармы, административные здания, церкви.

Архитектор Ф.И.Вержбицкий разработал проект полковой церкви для 148-ого пехотного Каспийского полка, освященной во имя святой великомученицы Анастасии Узорешительницы.

Казарменный комплекс сооружался на территории 20,5 десятин и как бы кольцом охватывал полковый учебный плац, площадью в 6 десятин, в одном из углов которого был разбит полковый сад на 1 десятинае земли, 1 десятина была отведена для полкового огорода.

К началу 1904 г. строительство было завершено, и в феврале последние служащие перебазировались из Кронштадта, где полк размещался с 1873г., в Петергоф.

Современная улица Юты Бондаровской являлась главной, вдоль нее располагались здания штаба и полковой церкви, а также плац.

Во время Гражданской войны в опустевших казармах Каспийского полка разместился 3-й запасной пулеметный полк; впоследствии здесь находились различные части Красной армии.

В 1930-е гг. комплекс занимало пограничное училище войск НКВД им. К.Е. Ворошилова. В послевоенные годы здесь разместилось Суворовское училище, которое занимало его до 1961 г. Затем комплекс был частично передан в ведение жилищно-коммунального хозяйства г. Петродворца, в отдельных его зданиях разместилось ПТУ, промышленные предприятия, административные учреждения.

В настоящее время часть построек комплекса казарм 148-го пехотного Каспийского полка утрачена, некоторые здания перестроены. На территории возведены новые здания, частично в 1930-х гг., большинство – в 1970-1980-х гг. На переднем крае плаца построили здание, рассматриваемое нами в данной исторической справке (Санкт-Петербург, город Петергоф, ул.Юты Бондаровской, д.13, корпус 1, лит. А), сам плац засадили деревьями.

Казарма (ул. Суворовский городок, д.69, лит.А, корп.6)

Рассматриваемое здание построено в 1898-1903 гг.

Здание представляет собой вытянутый одноэтажный корпус, сложенный из красного кирпича, оштукатуренный. Корпус расположен вдоль проезда, перпендикулярно ул. Юты Бондаровской, в южной части комплекса.

Продольные фасады решены на 9 световых осей, торцевой (северный) фасад - брандмауэрный. Корпус прямоугольный в плане, без ризалитов и раскреповок, с вальмовой крышей, окрытой металлическим листом. Стены завершены антаблементом. К южному (торцевому) фасаду пристроен большой корпус, возведенный в 1930-е гг.¹, решенный в стиле конструктивизма с классицистическими элементами.

Оконные проемы рассматриваемого корпуса прямоугольные, со ступенчатыми подоконными досками. Цоколь из путиловской плиты.²

Предположительно в советский период были заложены дверной и три оконных проема северного (торцевого) фасада; были также заложены оконные проемы по 1, 2 (с продухами), и 5, 6 световым осям лицевого (западного), а также 2, 4 световым осям дворового (восточного) фасада. В советский период габариты

¹ На аэрофотосъемке 1939 г. запечатлено существующее новое здание.

² Архив КГИОП. 203-Г-11. Паспорт объекта культурного наследия «Казармы 148-го пехотного Каспийского полка».

оконных проемов здания были изменены – исторические окна с лучковым завершением переделаны в меньшие по площади проемы прямоугольной конфигурации.³

Заполнения оконных проемов в советское время заменены стеклоблоками, в постсоветский период оконные проемы по 3, 4 и 8 световым осям лицевого фасада заменены на стеклопакеты.

Внутренняя планировка здания коридорная. В советский период была произведена частичная перепланировка помещений в габаритах исторических капитальных стен. Здание разделено на две части продольной капитальной стеной, в восточной части располагается бассейн, в западной – служебные помещения.

В настоящее время здание принадлежит ГОУ дополнительного образования детей Специализированная детско-юношеская спортивная школа олимпийского резерва №1 Петродворцового района Санкт-Петербурга.

³ Об изначальных габаритах и конфигурации оконных проемов можно судить по высоте клинчатых перемычек.

ПЕРЕЧЕНЬ ИСПОЛЬЗОВАННЫХ МАТЕРИАЛОВ

Архивные источники и библиография

Архив КГИОП. П.203-Г-11. Н-7755(38). ГИКЭ Казарма из состава комплекса 148-го Каспийского полка. Санкт-Петербург, г. Петродворец, Суворовский городок, д.1, лит.А. СПб., 2007. Выполнено: ОАО «НИИ «СПЕЦРЕСТАВРАЦИЯ».

Архив КГИОП. 203-Г-11. Паспорт объекта культурного наследия «Казармы 148-го пехотного Каспийского полка».

ЦГАКФФД СПб. Ар.267614

Архив ПИБ. Поэтажные планы 26.01.2004.

Технический паспорт здания. 2004.

Абасалиев Р.А. К истории 148-го пехотного Каспийского полка, Журнал "Нева". №10. 2007.

Абасалиев Р. А. Парк Суворовского городка. Р. А. Абасалиев, Муниципальная перспектива. 2016. 4 марта (№ 2).

Барановский Г.В. Архитектурная энциклопедия второй половины XIX века. Жилища и службы. Т. IV. Отдел 9. С.10. СПб. «Строитель», 1904.

Новые казармы в Петергофе // Неделя строителя. 1901.

Любимов Е.А. Военные были старого Петергофа // Петергоф: очерки по краеведению. Петродворец, 1995. Ч.2.

Интернет-ресурсы

Сайт старых карт «Это место» <http://www.etomesto.ru/>

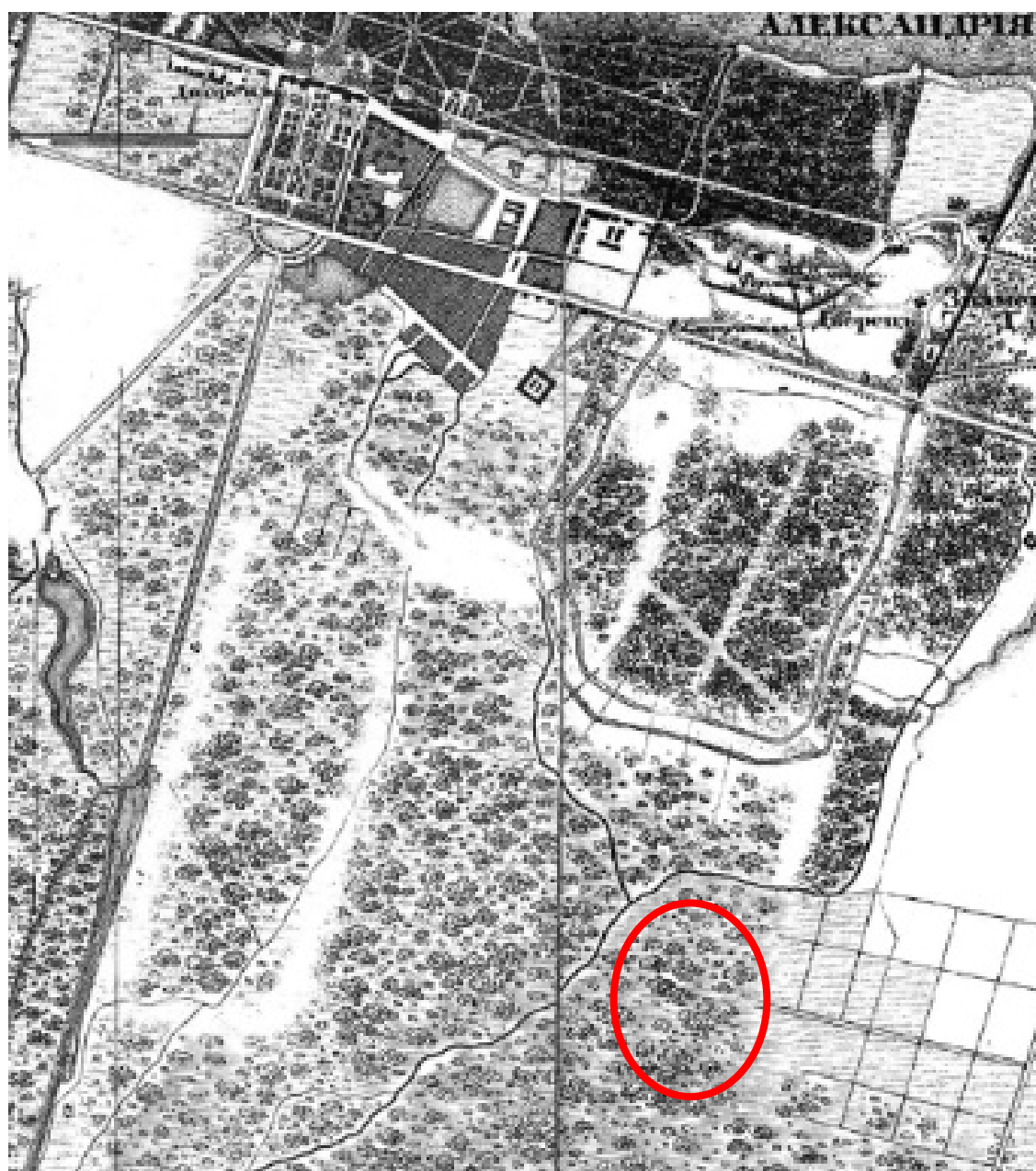
Сайт старых фотографий <https://pastvu.com/>

Сайт архитектуры Санкт-Петербурга <http://www.citywalls.ru>

ПЕРЕЧЕНЬ ИЛЛЮСТРАЦИЙ

1. Топографическая карта окрестностей Санкт-Петербурга, 1831 г. Фрагмент.
2. Семитопографическая карта окрестности Ст.-Петербурга, 1840 г. Фрагмент.
3. Местность казарменного комплекса до начала строительства. План Петергофа 1854-1867 гг. Фрагмент. Архив КГИОП. П.203-Г-11. Н-7755(38).
4. План г. Петергоф, 1868 г. Фрагмент.
5. Генеральный план казарм 148-го пехотного Каспийского полка. 1900 г. Архив Музея артиллерии, инженерных войск и войск связи.
6. Генеральный план казарм 148 пехотного Каспийского полка. 1990 г. Фрагмент. Архив Музея артиллерии и войск связи.
7. Нормальные планы казарменных построек для России. Генеральные планы казарм для пехоты. // Барановский Г.В. Архитектурная энциклопедия второй половины XIX века. Жилища и службы. Т. IV. Отдел 9. С.10. СПб. «Строитель», 1904.
8. Нормальные планы казарменных построек для России. Казармы для пехоты. Солдатский (батальонный) флигель. Планы, разрез. // Барановский Г.В. Архитектурная энциклопедия второй половины XIX века. Жилища и службы. Т. IV. Отдел 9. С.11. СПб. «Строитель», 1904.
9. Нормальные планы казарменных построек для России. Пехотные казармы: Флигель для учебной команды, Приемный покой, Баня и прачечная, пекарня. Планы. // Барановский Г.В. Архитектурная энциклопедия второй половины XIX века. Жилища и службы. Т. IV. Отдел 9. С.12. СПб. «Строитель», 1904.
10. Нормальные планы казарменных построек для России. Офицерские флигеля: Флигель для 4-х штаб-офицеров, флигель для одного штаб-офицера, флигель для 4-х младших офицеров, флигель для квартир 8-ми младших офицеров, ледник. Приемный покой, Баня и прачечная, пекарня. Планы, разрезы. // Барановский Г.В. Архитектурная энциклопедия второй половины XIX века. Жилища и службы. Т. IV. Отдел 9. С.16. СПб. «Строитель», 1904.
11. Нормальные планы казарменных построек для России. Офицерские флигеля: дом командира бригады, дом командира полка, дом для квартир 4-х ротных командиров, флигель на 2 квартиры для эскадронных командиров. Планы, фасад, разрез. // Барановский Г.В. Архитектурная энциклопедия второй половины XIX века. Жилища и службы. Т. IV. Отдел 9. С.15. СПб. «Строитель», 1904.
12. Аэрофотосъемка местности, 1939 г.
13. Вид на комплекс казарм 148 пехотного Каспийского полка с крыши вокзала станции Новый Петергоф. Фото 1900-х гг. ЦГАКФФД. Ар.267614
14. Западный фасад, вид с северо-запада, фото 2001 г. Архив КГИОП. 203-Г-11. Паспорт объекта культурного наследия.
15. Западный фасад, фото 2012 г. Предмет охраны объекта культурного наследия.


16. Восточный фасад, фото 2012 г. Предмет охраны объекта культурного наследия.
17. Северный фасад, фото 2012 г. Предмет охраны объекта культурного наследия.
18. Цоколь, фото 2012 г. Предмет охраны объекта культурного наследия.
19. Восточный фасад, фото 2017 г. Фотоальбомы сообщества вконтакте «Петергоф. Суворовский городок».
20. Восточный фасад, фото 2017 г. Фотоальбомы сообщества вконтакте «Петергоф. Суворовский городок».
21. Южная часть восточного фасада, вид с северо-востока, фото 2017 г. Фотоальбомы сообщества вконтакте «Петергоф. Суворовский городок».
22. Общий вид на здание с запада, фото 2017 г. Фотоальбомы сообщества вконтакте «Петергоф. Суворовский городок».
23. Западный фасад, вид с северо-запада, фото декабрь 2018 г. Фотоальбомы сообщества вконтакте «Петергоф. Суворовский городок».
24. Южная часть западного фасада, фото декабрь 2018 г. Фотоальбомы сообщества вконтакте «Петергоф. Суворовский городок».
25. Западный фасад, вид с юго-запада, фото декабрь 2018 г. Фотоальбомы сообщества вконтакте «Петергоф. Суворовский городок».
26. План 1 этажа, архив ПИБ, 26.01.2004.
27. Фото Парада в день 100-летнего юбилея 148-го пехотного полка (На заднем плане – Казарма (№25 по плану границ территории ОКН). <https://pastvu.com/p/1636167>. Фото «потешных» 148 пехотного Каспийского полка (На заднем плане – Казарма (№20 по плану границ территории ОКН). <https://pastvu.com/p/542525>.
28. В ЦГАКФФД: Д 5512 (1911 г., фото ателье К.Буллы) Отряд "потешных" 148 пехотного Каспийского полка во время занятий с винтовками.
29. Фото «потешных» 148 пехотного Каспийского полка (На заднем плане – Казармы (№20, 23 по плану границ территории ОКН). <https://pastvu.com/p/542522>. В ЦГАКФФД: Д 5519 (1911 г., фото ателье К.Буллы) "Потешные" 148 пехотного Каспийского полка выполняют гимнастические упражнения.



1. Топографическая карта окрестностей Санкт-Петербурга, 1831 г. Фрагмент.




2. Семитопографическая карта окрестности Ст.-Петербурга, 1840 г. Фрагмент.



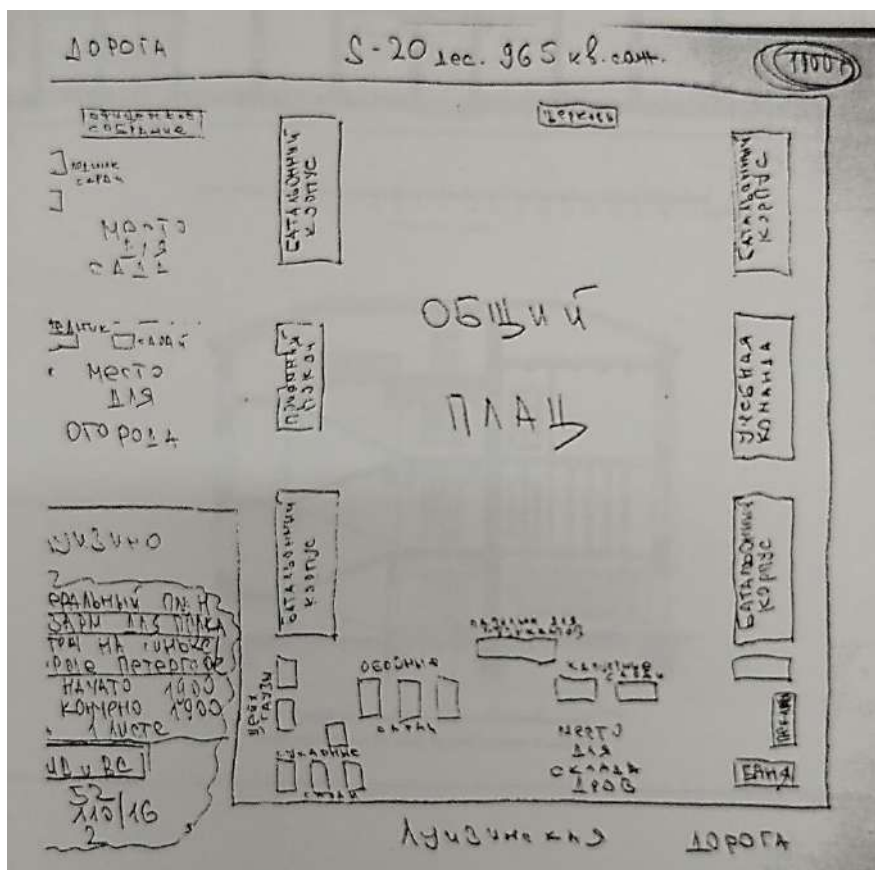
3. Местность казарменного комплекса до начала строительства. План Петергофа 1854-1867 гг. Фрагмент. Архив КГИОП. П.203-Г-11. Н-7755(38).



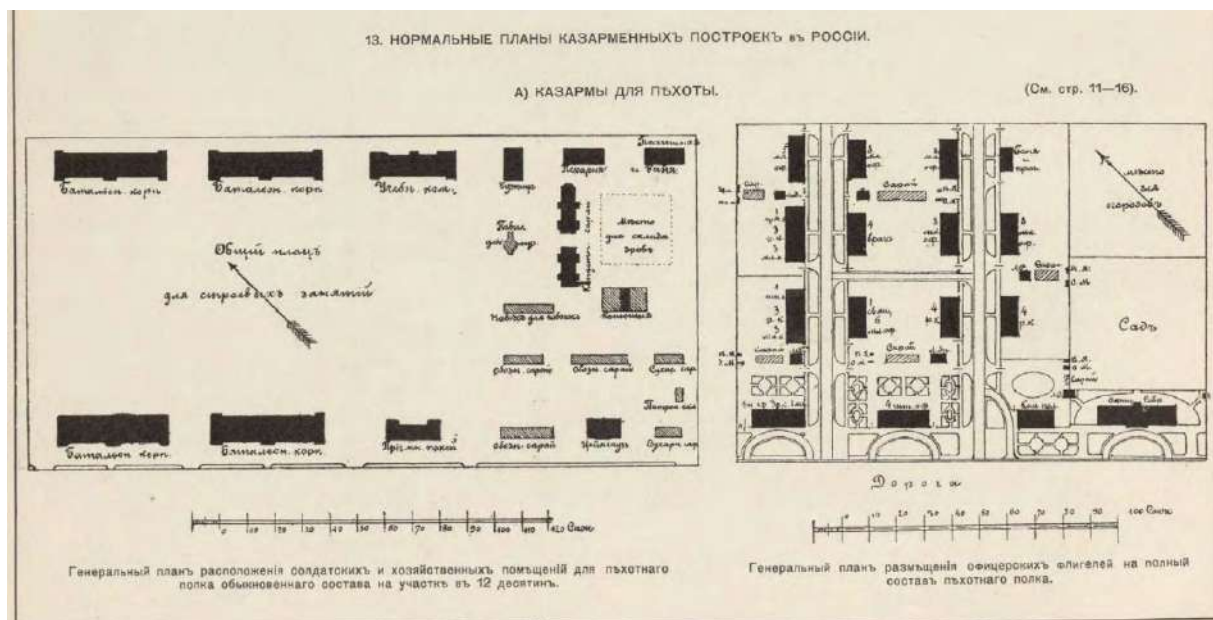
4. План г. Петергоф, 1868 г. Фрагмент.



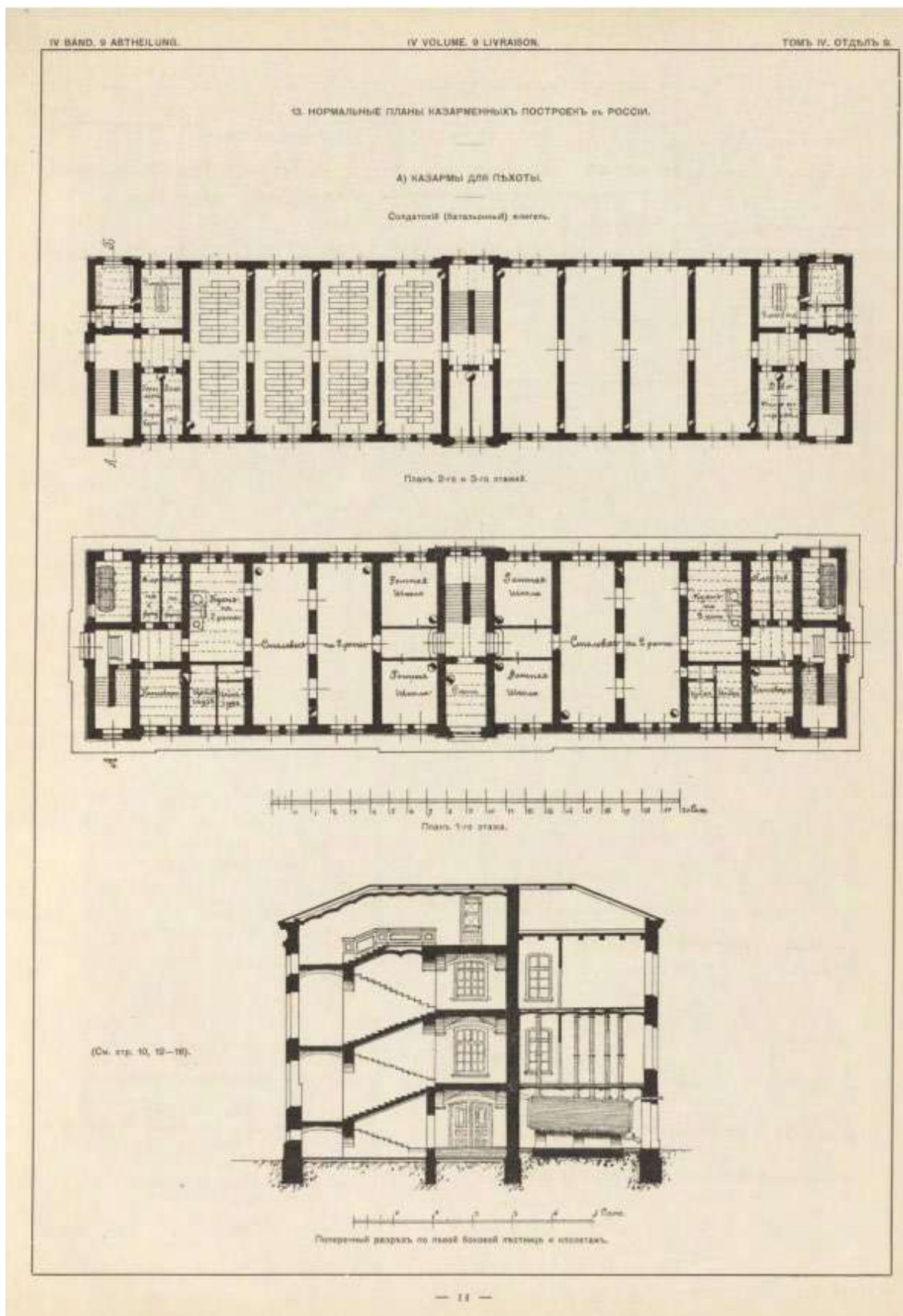
5. Генеральный план казарм 148-го пехотного Каспийского полка. 1900 г. Архив Музея артиллерии, инженерных войск и войск связи.



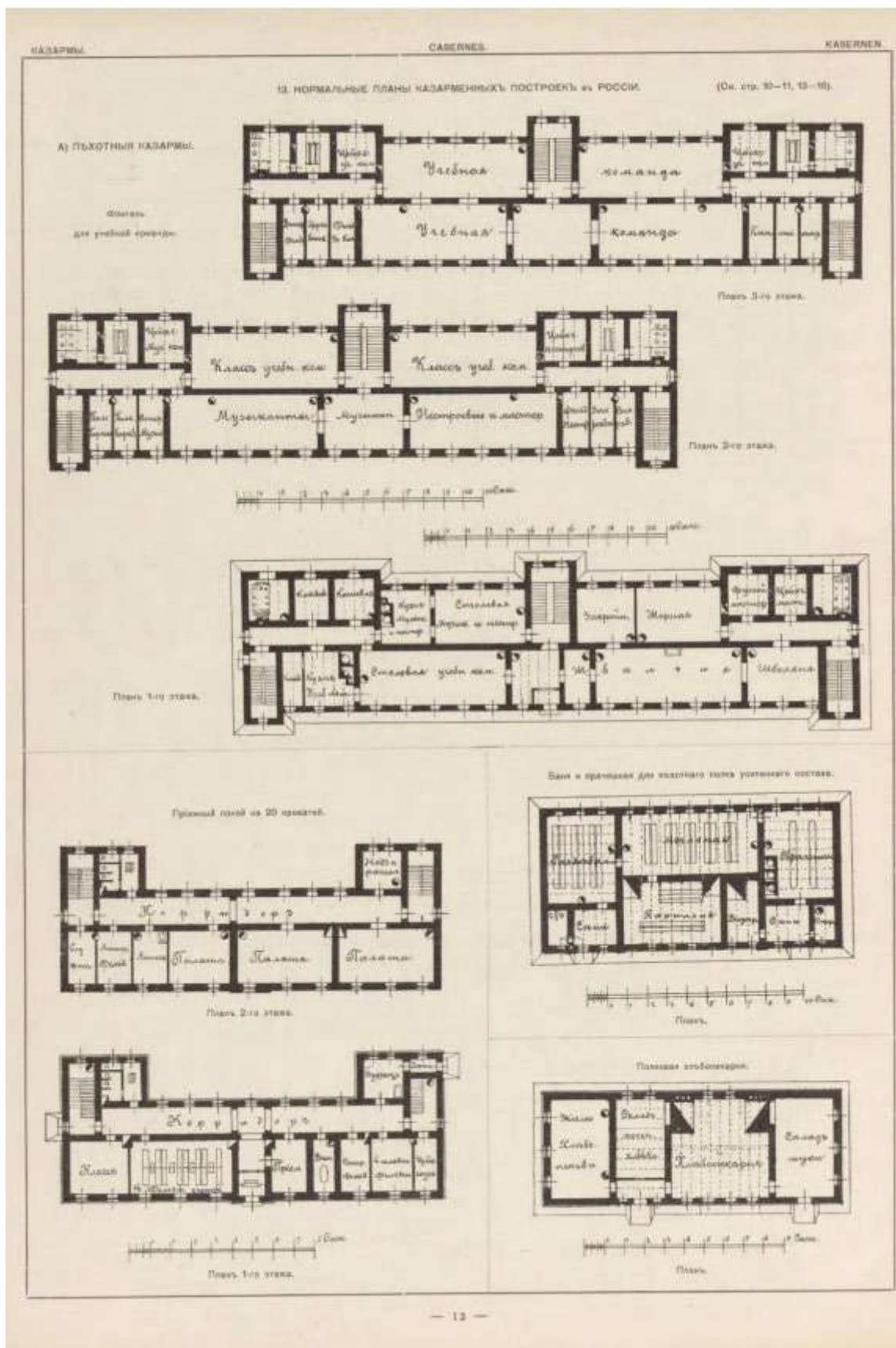
6. Генеральный план казарм 148 пехотного Каспийского полка. 1990 г. Фрагмент. Архив Музея артиллерии и войск связи.



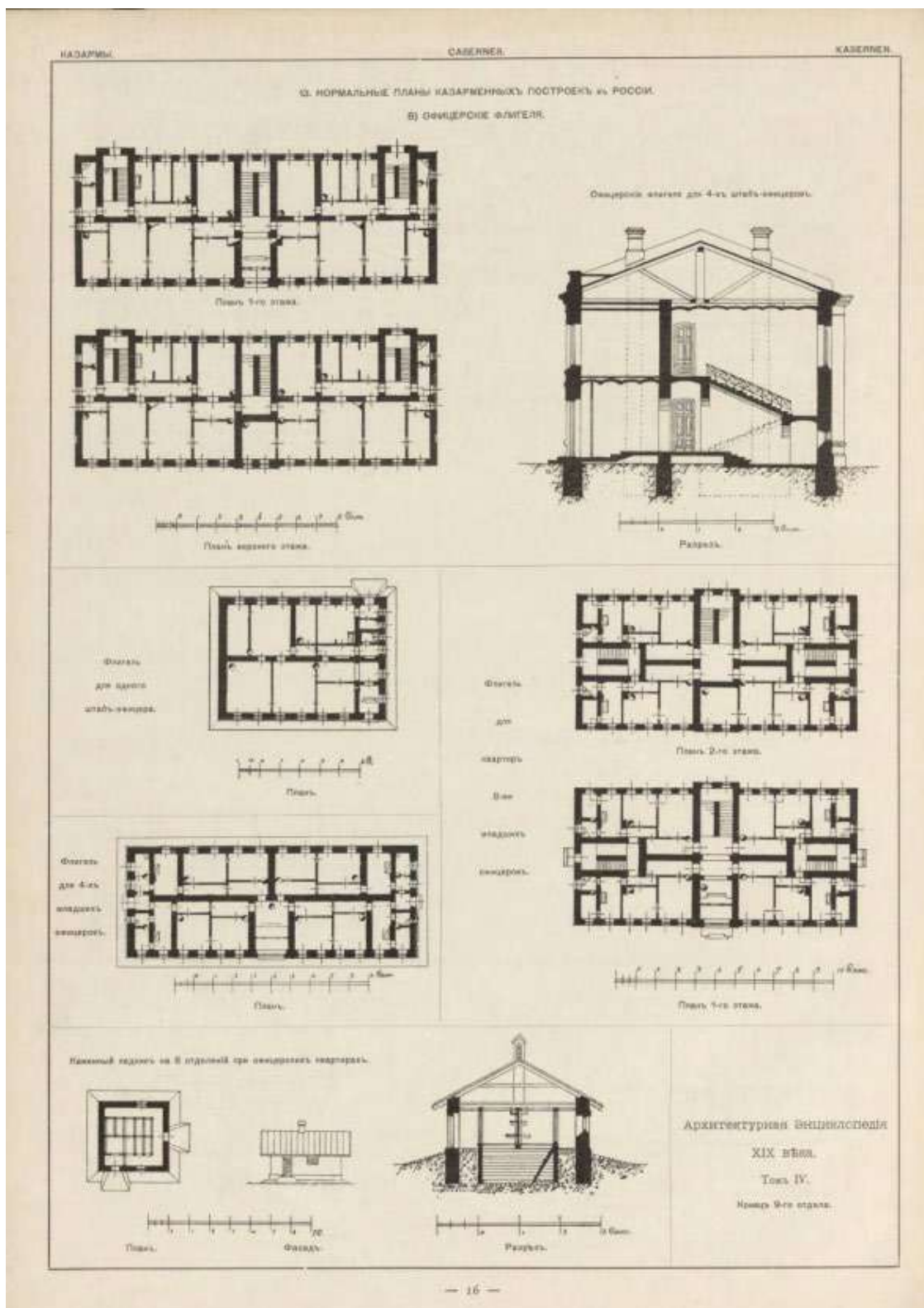
7. Нормальные планы казарменных построек для России. Генеральные планы казарм для пехоты. // Барановский Г.В. Архитектурная энциклопедия второй половины XIX века. Жилища и службы. Т. IV. Отдел 9. С.10. СПб. «Строитель», 1904.



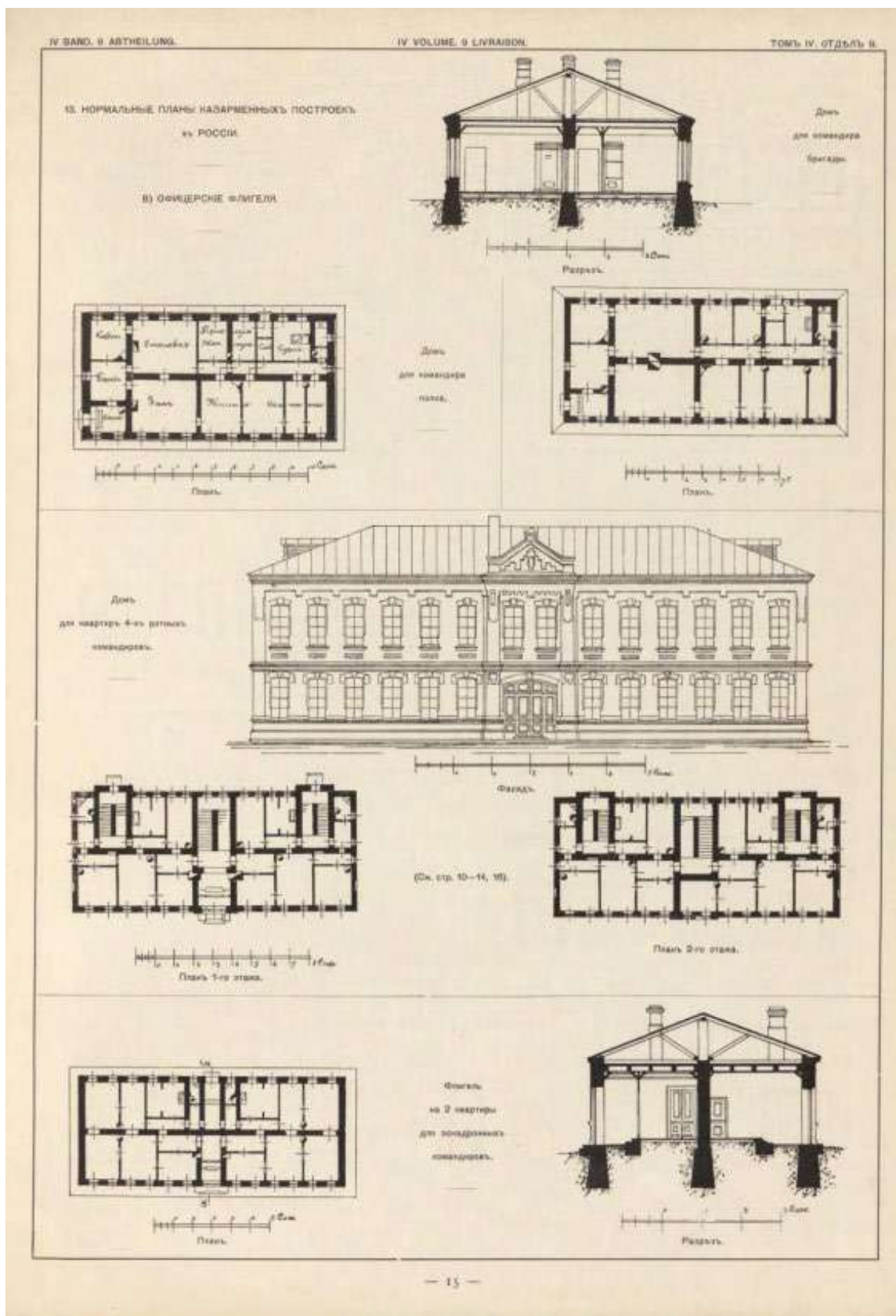
8. Нормальные планы казарменных построек для России. Казармы для пехоты. Солдатский (батальонный) флигель. Планы, разрез. // Барановский Г.В. Архитектурная энциклопедия второй половины XIX века. Жилища и службы. Т. IV. Отдел 9. С.11. СПб. «Строитель», 1904.



9. Нормальные планы казарменных построек для России. Пехотные казармы: Флигель для учебной команды, Приемный покой, Бани и прачечная, пекарня. Планы. // Барановский Г.В. Архитектурная энциклопедия второй половины XIX века. Жилища и службы. Т. IV. Отдел 9. С.12. СПб. «Строитель», 1904.



10. Нормальные планы казарменных построек для России. Офицерские флигеля: Флигель для 4-х штаб-офицеров, флигель для одного штаб-офицера, флигель для 4-х младших офицеров, флигель для квартир 8-ми младших офицеров, ледник. Приемный покой, Баня и прачечная, пекарня. Планы, разрезы. // Барановский Г.В. Архитектурная энциклопедия второй половины XIX века. Жилища и службы. Т. IV. Отдел 9. С.16. СПб. «Строитель», 1904.



11. Нормальные планы казарменных построек для России. Офицерские флигеля: дом командира бригады, дом командира полка, дом для квартир 4-х ротных командиров, флигель на 2 квартиры для эскадронных командиров. Планы, фасад, разрез. // Барановский Г.В. Архитектурная энциклопедия второй половины XIX века. Жилища и службы. Т. IV. Отдел 9. С.15. СПб. «Строитель», 1904.



12. Аэрофотосъемка местности, 1939 г.



13. Вид на комплекс казарм 148 пехотного Каспийского полка с крыши вокзала станции Новый Петергоф. Фото 1900-х гг. ЦГАКФФД. Ар.267614



14. Западный фасад, вид с северо-запада, фото 2001 г.
Архив КГИОП. 203-Г-11. Паспорт объекта культурного наследия.



15. Западный фасад, фото 2012 г. Предмет охраны объекта культурного наследия.



16. Восточный фасад, фото 2012 г. Предмет охраны объекта культурного наследия.



17. Северный фасад, фото 2012 г. Предмет охраны объекта культурного наследия.



18. Цоколь, фото 2012 г. Предмет охраны объекта культурного наследия.



19. Восточный фасад, фото 2017 г.
Фотоальбомы сообщества вконтакте «Петергоф. Суворовский городок».



20. Восточный фасад, фото 2017 г.
Фотоальбомы сообщества вконтакте «Петергоф. Суворовский городок».



21. Южная часть восточного фасада, вид с северо-востока, фото 2017 г.
Фотоальбомы сообщества вконтакте «Петергоф. Суворовский городок».



22. Общий вид на здание с запада, фото 2017 г.
Фотоальбомы сообщества вконтакте «Петергоф. Суворовский городок».



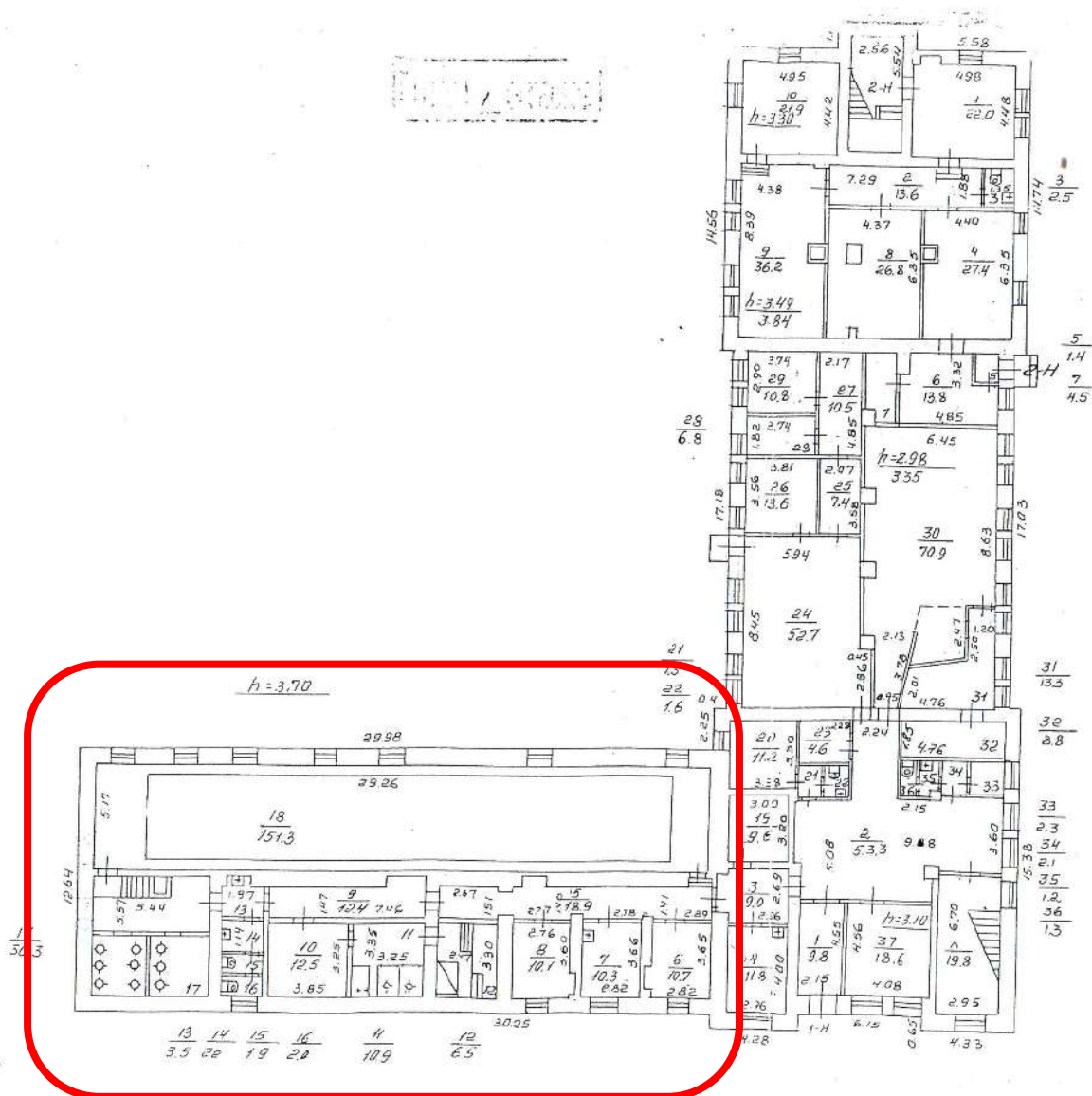
23. Западный фасад, вид с северо-запада, фото декабрь 2018 г.
Фотоальбомы сообщества вконтакте «Петергоф. Суворовский городок».



24. Южная часть западного фасада, фото декабрь 2018 г.
Фотоальбомы сообщества вконтакте «Петергоф. Суворовский городок».



25. Западный фасад, вид с юго-запада, фото декабрь 2018 г.
Фотоальбомы сообщества вконтакте «Петергоф. Суворовский городок».



26. План 1 этажа, архив ПИБ, 26.01.2004.



pastvu.com/1636167

27. Фото Парада в день 100-летнего юбилея 148-го пехотного полка (На заднем плане – Казарма (№25 по плану границ территории ОКН). <https://pastvu.com/p/1636167>



pastvu.com/542525

28. Фото «потешных» 148 пехотного Каспийского полка (На заднем плане – Казарма (№20 по плану границ территории ОКН). <https://pastvu.com/p/542525>.
В ЦГАКФФД: Д 5512 (1911 г., фото ателье К.Буллы) Отряд "потешных" 148 пехотного Каспийского полка во время занятий с винтовками.



pastvu.com/542522

29. Фото «потешных» 148 пехотного Каспийского полка (На заднем плане – Казармы (№20, 23 по плану границ территории ОКН). <https://pastvu.com/p/542522>.

В ЦГАКФФД: Д 5519 (1911 г., фото ателье К.Буллы) "Потешные" 148 пехотного Каспийского полка выполняют гимнастические упражнения

Приложение № 7

к Акту по результатам проведения государственной историко-культурной экспертизы проектной документации на проведение работ по сохранению здания, расположенного по адресу: Санкт-Петербург, город Петергоф, Суворовский городок, дом 69, корпус 6, литера А, являющегося частью объекта культурного наследия регионального значения «Казармы 148-го пехотного Каспийского полка (с территорией)» по адресу: Санкт-Петербург, г. Петродворец, ул.Юты Бондаровской ул., 1, 2, 3, 5, 6, 18, 19, 20, 21, 23; пер.Суворовцев, 1-8, 10; ул.В.Дубинина, 1-8, 10, 12, в части реставрации, ремонта и приспособления для современного использования здания, - «Проектная документация на проведение работ по сохранению здания, расположенного по адресу: Санкт-Петербург, г. Петергоф, ул. Суворовский городок, д. 69, лит. А, корп. 6, являющегося частью объекта культурного наследия регионального значения «Казармы 148-го пехотного Каспийского полка (с территорией)» (реставрация, ремонт и приспособление для современного использования)», разработанной ООО «АРМ «Арх-Рест» в 2023г., шифр 69/2022, с целью определения соответствия проектной документации требованиям законодательства Российской Федерации в области государственной охраны объектов культурного наследия

Материалы фотофиксации на момент заключения договора на проведение экспертизы.

Дата фотофиксации: 20.03.2023г. – на момент заключения договоров на проведение государственной историко-культурной экспертизы.

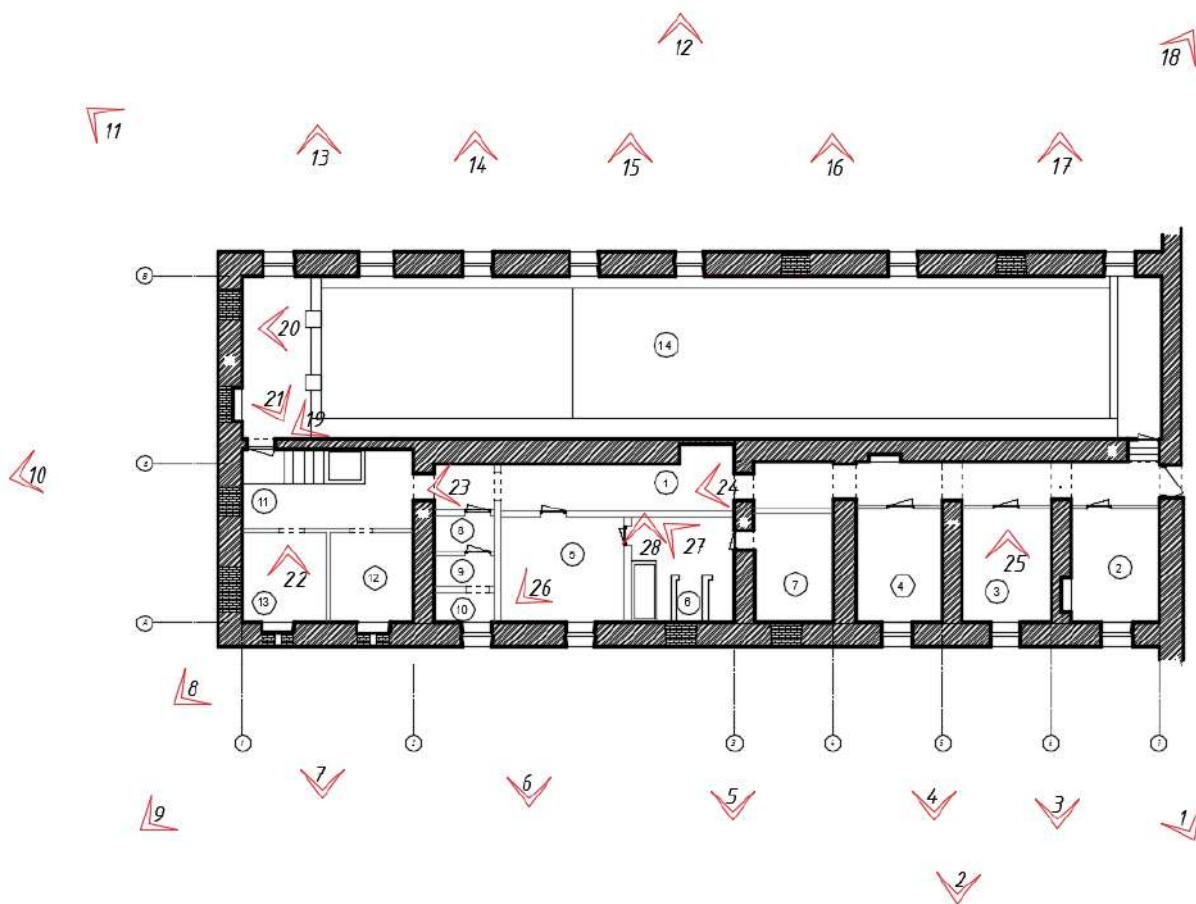


Схема фотофиксации



Фото 1. Общий вид фасада по оси А.



Фото 2. Общий вид фасада по оси А.



Фото 3. Вид на фрагмент фасада по оси А.



Фото 4. Вид на фрагмент фасада по оси А.



Фото 5. Вид на фрагмент фасада по оси А.



Фото 6. Вид на фрагмент фасада по оси А.



Фото 7. Вид на фрагмент фасада по оси А.



Фото 8. Вид на фрагмент фасада по оси А.



Фото 9. Общий вид фасада по оси А.



Фото 10. Общий вид фасада по оси 1.



Фото 11. Общий вид фасада по оси 1.



Фото 12. Общий вид фасада по оси 8.



Фото 13. Вид на фрагмент фасада по оси 8.



Фото 14. Вид на фрагмент фасада по оси 8.



Фото 15. Вид на фрагмент фасада по оси 8.



Фото 16. Вид на фрагмент фасада по оси 8.



Фото 17. Вид на фрагмент фасада по оси 8.



Фото 18. Вид на фрагмент фасада по оси 8.



Фото 19. Общий вид помещения №14.



Фото 20. Общий вид помещения №14.



Фото 21. Общий вид помещения №14.



Фото 22. Общий вид помещения №13.



Фото 23. Общий вид помещения №1.



Фото 24. Общий вид помещения №1.



Фото 25. Общий вид помещения №3.



Фото 26. Общий вид помещения №5.



Фото 27. Общий вид помещения №8.



Фото 28. Общий вид помещения №8.

Утверждено
приказом Министерства культуры
Российской Федерации
от 2 июля 2015 г. № 1906

Экземпляр № 1

781721204890005

Регистрационный номер объекта культурного
наследия в едином государственном реестре
объектов культурного наследия (памятников
истории и культуры) народов Российской Федерации

ПАСПОРТ ОБЪЕКТА КУЛЬТУРНОГО НАСЛЕДИЯ

Фотографическое изображение объекта культурного наследия,
за исключением отдельных объектов археологического наследия,
фотографическое изображение которых вносится на основании решения
соответствующего органа охраны объектов культурного наследия



16.10.2019

Дата съемки (число,месяц,год)

1. Сведения о наименовании объекта культурного наследия

Казармы 148-го пехотного Каспийского полка (с территорией)

2. Сведения о времени возникновения или дате создания объекта культурного наследия, датах основных изменений (перестроек) данного объекта и (или) датах связанных с ним исторических событий

1898-1903 гг.

3. Сведения о категории историко-культурного значения объекта культурного наследия

Федерального значения	Регионального значения	Местного (муниципального значения)
	+	

4. Сведения о виде объекта культурного наследия

Памятник	Ансамбль	Достопримечательное место
	+	

5. Номер и дата принятия органом государственной власти решения о включении объекта культурного наследия в единый государственный реестр объектов культурного наследия (памятников истории и культуры) народов Российской Федерации

- решение Исполнительного Комитета Ленинградского городского Совета народных депутатов «О взятии под охрану памятников градостроительства и архитектуры Кировского, Красносельского, Ленинского, Петродворцового районов и г.Ломоносова» № 608 от 16.07.1990 г.

6. Сведения о местонахождении объекта культурного наследия (адрес объекта или при его отсутствии описание местоположения объекта)

Санкт-Петербург, г. Петергоф, ул. Юты Бондаровской, 1, 2, 3, 5, 6, 18, 19, 20, 21, 23, пер. Суворовцев, 1-8, 10, ул. В.Дубинина, 1-8, 10, 12

7. Сведения о границах территории объекта культурного наследия, включенного в единый государственный реестр объектов культурного наследия (памятников истории и культуры) народов Российской Федерации

- план границ территории от 16.09.2013 г.

8. Описание предмета охраны объекта культурного наследия

Объемно-пространственное и планировочное решение территории: градостроительная роль ансамбля объекта культурного наследия регионального значения «Казармы 148-го пехотного Каспийского полка (с территорией)» в формировании архитектурно- исторического облика города Петергофа; местоположение зданий входящих в состав объекта культурного наследия регионального значения «Казармы 148-го пехотного Каспийского полка (с территорией)» в границах территории объекта культурного наследия. I. Санкт-Петербург, город Петергоф, улица Володи Дубинина, дом 2, литера А. Объемно-пространственное решение: исторические местоположение, габариты и конфигурация двухэтажного прямоугольного в плане здания; исторические конфигурация и габариты крыши, включая высоту конька и слуховые окна; исторические высотные отметки здания; материал окрытия кровли – металл; исторические кирпичные дымовые трубы. Конструктивная система здания: исторические наружные кирпичные капитальные стены; исторические внутренние капитальные стены – местоположение, материал (кирпич); местоположение междуэтажных перекрытий; две исторические лестницы: местоположение, габариты, конфигурация, тип (двухмаршевые на косоуре), с известняковыми ступенями и металлическими ограждениями из прутьев круглого сечения и поручня. Архитектурно-художественное решение фасадов: историческое архитектурно-художественное решение в приемах кирпичного стиля, в том числе: материал и характер оформления цоколя – известняковая скоба; материал отделки фасада – лицевой кирпич; исторические местоположение, габариты и конфигурация исторических дверных и оконных проемов (в том числе заложённых); исторические рисунок расстекловки и цвет оконных заполнений; исторические материал (дерево), рисунок (филенчатый) и цвет дверных заполнений; клинчатые перемычки оконных и дверных проемов; кирпичная подоконная тяга в уровне 1 этажа; междуэтажный карниз с поясом городков; венчающий карниз с поясом городков; оформление центрального ризалита по восточному фасаду порталом и шипцом с окном-люкарной, со сложным кирпичным декором; оформление фасадов здания кирпичным декором и рустованными лопатками; оформление дымовых труб кирпичным декором, в том числе тягами, нишами и венчающим карнизом с поясом городков. II. Санкт-Петербург, город Петергоф, улица Володи Дубинина, дом 4, литера А Объемно-пространственное решение: исторические габариты и конфигурация одноэтажного здания; исторические конфигурация и габариты крыши – двускатная с широкими свесами; исторические высотные отметки здания; материал окрытия – металл. Конструктивная система здания: исторические внешние кирпичные капитальные стены. Архитектурно-художественное решение фасадов: историческое архитектурно-художественное решение: материал и характер оформления цоколя – известняковая скоба; материал отделки фасада – лицевой кирпич; габариты ширины и отметки высоты исторических дверных и оконных проемов; исторические рисунок расстекловки и цвет оконных заполнений; исторические материал (дерево), рисунок (филенчатый) и цвет дверных заполнений; клинчатые перемычки оконных и дверных проемов; свесы кровли на фигурных стропильных ногах. III. Санкт-Петербург, город Петергоф, улица Володи Дубинина, дом 6, литера А. Объемно-пространственное решение: исторические местоположение, габариты и конфигурация двухэтажного прямоугольного в плане здания; исторические конфигурация и габариты крыши, включая высоту конька и слуховые окна; исторические высотные отметки здания; материал окрытия кровли – металл; исторические кирпичные дымовые трубы. Конструктивная система здания: исторические наружные кирпичные капитальные стены; исторические внутренние капитальные стены – местоположение, материал (кирпич); местоположение междуэтажных перекрытий; историческая парадная лестница в центральной части здания: местоположение, габариты, конфигурация, тип (двухмаршевая на косоуре) с металлическими ограждениями с рисунком из прутьев, тетивы, фигурных завитков, с деревянным профилированным поручнем; две исторические лестницы в торцах здания: местоположение, габариты, конфигурация, тип (двухмаршевые на косоуре), с известняковыми ступенями и металлическими ограждениями из прутьев круглого сечения и поручня. Архитектурно-художественное решение фасадов: историческое архитектурно-художественное решение в приемах кирпичного стиля, в том числе: материал и характер оформления цоколя – известняковая скоба; материал отделки фасада – лицевой кирпич; местоположение, габариты и конфигурация исторических дверных и оконных проемов; исторические рисунок расстекловки и цвет оконных заполнений; исторические материал (дерево), рисунок (филенчатый) и цвет дверных заполнений; клинчатые перемычки оконных и дверных проемов; кирпичная подоконная тяга в уровне 1 этажа; междуэтажный карниз с поясом городков; венчающий карниз с поясом городков; оформление центрального ризалита по восточному фасаду порталом и шипцом с окном - люкарной, со сложным кирпичным декором; оформление фасадов здания

кирпичным декором и лопатками; треугольные фронтоны в завершении торцевых (северного и южного) фасадов; оформление дымовых труб кирпичным декором: нишами и венчающим карнизом с поясом городков. IV. Санкт-Петербург, город Петергоф, улица Володи Дубинина, дом 8, литера А. Объемно-пространственное решение: историческое местоположение, габариты и конфигурация двухэтажного прямоугольного в плане здания; исторические конфигурация и габариты крыши, включая высоту конька и слуховые окна; исторические высотные отметки здания; материал окрытия кровли – металл; исторические кирпичные дымовые трубы. Конструктивная система здания: исторические наружные кирпичные капитальные стены; исторические внутренние капитальные стены – местоположение, материал (кирпич); местоположение междуэтажных перекрытий; арочный проем отделяющий вестибюль от объема парадной лестницы в центральной части здания; историческая парадная лестница в центральной части здания: местоположение, габариты, конфигурация, тип (двухмаршевая на косоуре), с известняковыми ступенями, металлическими ограждениями с рисунком из прутьев, тетивы, фигурных завитков, с деревянным профилированным поручнем; две исторические лестницы в торцах здания: местоположение, габариты, конфигурация, тип (двухмаршевые на косоуре), с известняковыми ступенями и металлическими ограждениями из прутьев круглого сечения и поручня. Архитектурно-художественное решение фасадов: историческое архитектурно-художественное решение в приемах кирпичного стиля, в том числе: материал и характер оформления цоколя – известняковая скоба; материал отделки фасада – лицевой кирпич; местоположение, габариты и конфигурация исторических дверных и оконных проемов; исторические рисунок расстекловки и цвет оконных заполнений; исторические материал (дерево), рисунок (филенчатый) и цвет дверных заполнений; клинчатые перемычки оконных и дверных проемов; кирпичная подоконная тяга в уровне 1 этажа; междуэтажный карниз с поясом городков; венчающий карниз с поясом городков; оформление центрального ризалита по восточному фасаду порталом и щипцом, со сложным кирпичным декором; оформление фасадов здания кирпичным декором и лопатками; треугольные фронтоны в завершении торцевых (северного и южного) фасадов; оформление дымовых труб кирпичным декором: тягами, нишами и венчающим карнизом с поясом городков. V. Санкт-Петербург, город Петергоф, улица Володи Дубинина, дом 10, литера А. Объемно-пространственное решение: габариты и конфигурация одноэтажного прямоугольного здания с чердаком и прямоугольной пристройкой по восточному фасаду; конфигурация и габариты крыши – двускатная с широкими свесами; материал окрытия – металл; высотная отметка конька. Конструктивная система здания: исторические капитальные стены – материал (кирпич); исторические отметки перекрытия. Объемно-планировочное решение: историческое объемно-планировочное решение в габаритах капитальных стен. Архитектурно-художественное решение (композиция) лицевого фасада: материал отделки фасадов – лицевой кирпич; местоположение, габариты и конфигурация исторических оконных и дверных проемов; отделка перемычек оконных проемов веерными кирпичными выкладками; резные кронштейны (кобылки) под свесами крыши – местоположение, габариты, материал (дерево), рисунок. VI. Санкт-Петербург, город Петергоф, улица Володи Дубинина, дом 12, литера А. Объемно-пространственное решение: историческое местоположение, габариты и конфигурация одноэтажного прямоугольного в плане здания; исторические конфигурация и габариты крыши, включая высоту конька и слуховые окна; исторические высотные отметки здания; материал окрытия кровли – металл; исторические кирпичные дымовые трубы. Конструктивная система здания: исторические наружные кирпичные капитальные стены; исторические внутренние капитальные стены – местоположение, материал (кирпич). Архитектурно-художественное решение фасадов: историческое архитектурно-художественное решение в приемах кирпичного стиля, в том числе: материал и характер оформления цоколя – известняковая скоба; материал отделки фасада – лицевой кирпич; историческое местоположение, габариты и конфигурация исторических дверных и оконных проемов (в том числе заложенных); исторические рисунок расстекловки и цвет оконных заполнений; клинчатые перемычки оформленные в виде архивольтов в оформлении оконных и дверных проемов; кирпичная подоконная тяга в уровне 1 этажа; венчающий профилированный карниз; оформление центрального ризалита по восточному фасаду прямоугольным щипцом; оформление фасадов здания кирпичным декором; оформление дымовых труб тягами, нишами и венчающим карнизом с поясом городков. VII. Санкт-Петербург, город Петергоф, улица Володи Дубинина, дом 7, литера А. Объемно-пространственное решение: историческое местоположение, габариты и конфигурация двухэтажного прямоугольного в плане здания; исторические конфигурация и габариты крыши, включая высоту конька и слуховые окна; исторические высотные отметки здания; материал окрытия кровли – металл; исторические кирпичные дымовые трубы. Конструктивная система здания: исторические наружные кирпичные капитальные стены; исторические внутренние капитальные стены – местоположение, материал (кирпич); местоположение междуэтажных

перекрытий; историческая парадная лестница в центральной части здания: местоположение, габариты, конфигурация, тип (двухмаршевая на косоуре), с известняковыми ступенями, металлическими ограждениями с рисунком из прутьев, тетивы, фигурных завитков, с деревянным профилированным поручнем; две исторические лестницы: местоположение, габариты, конфигурация, тип (двухмаршевые на косоуре), с известняковыми ступенями и металлическими ограждениями из прутьев круглого сечения и поручня. Архитектурно-художественное решение фасадов: историческое архитектурно-художественное решение в приемах кирпичного стиля, в том числе: материал и характер оформления цоколя – известняковая скоба; материал отделки фасада – лицевой кирпич; исторические местоположение, габариты и конфигурация исторических дверных и оконных проемов (в том числе заложенных); исторические, рисунок расстекловки и цвет оконных заполнений; исторические материал (дерево), рисунок (филенчатый) и цвет дверных заполнений; клинчатые перемычки оконных и дверных проемов; кирпичная подоконная тяга в уровне 1 этажа; междуэтажный карниз с поясом городков; венчающий карниз с поясом городков; оформление центрального ризалита по западному фасаду порталом и щипцом с коном-люкарной, со сложным кирпичным декором; оформление фасадов здания кирпичным декором и лопатками; оформление дымовых труб кирпичным декором: тягами, нишами и венчающим карнизом с поясом городков. VIII. Санкт-Петербург, город Петергоф, улица Володи Дубинина, дом 5, литера А Объемно-пространственное решение: исторические местоположение, габариты и конфигурация двухэтажного прямоугольного в плане здания; исторические конфигурация и габариты крыши, включая высоту конька и слуховые окна; исторические высотные отметки здания; материал окрытия кровли – металл; исторические кирпичные дымовые трубы. Конструктивная система здания: исторические наружные кирпичные капитальные стены; исторические внутренние капитальные стены – местоположение, материал (кирпич); местоположение междуэтажных перекрытий; две исторические лестницы: местоположение, габариты, конфигурация, тип (двухмаршевые на косоуре), с известняковыми ступенями и металлическими ограждениями из прутьев круглого сечения и поручня. Архитектурно-художественное решение фасадов: историческое архитектурно-художественное решение в приемах кирпичного стиля, в том числе: материал и характер оформления цоколя – известняковая скоба; материал отделки фасада – лицевой кирпич; исторические местоположение, габариты и конфигурация исторических дверных и оконных проемов (в том числе заложенных); исторические рисунок расстекловки и цвет оконных заполнений; исторические материал (дерево), рисунок (филенчатый) и цвет дверных заполнений; клинчатые перемычки оконных и дверных проемов; кирпичная подоконная тяга в уровне 1 этажа; междуэтажный карниз с поясом городков; венчающий карниз с поясом городков; оформление центрального ризалита по западному фасаду порталом и щипцом с коном-люкарной, со сложным кирпичным декором; оформление фасадов здания кирпичным декором и лопатками; оформление дымовых труб кирпичным декором: тягами, нишами и венчающим карнизом с поясом городков. IX. Санкт-Петербург, город Петергоф, улица Володи Дубинина, дом 3, литера А. Объемно-пространственное решение: исторические местоположение, габариты и конфигурация двухэтажного прямоугольного в плане здания; исторические конфигурация и габариты крыши, включая высоту конька и слуховые окна; исторические высотные отметки здания; материал окрытия кровли – металл; исторические кирпичные дымовые трубы. Конструктивная система здания: исторические наружные кирпичные капитальные стены; исторические внутренние капитальные стены – местоположение, материал (кирпич); местоположение междуэтажных перекрытий; два арочных проема в вестибюле парадной лестницы в центральной части здания; историческая парадная лестница в центральной части здания: местоположение, габариты, конфигурация, тип (двухмаршевая на косоуре), с известняковыми ступенями, металлическими ограждениями с рисунком из прутьев, тетивы, фигурных завитков, с деревянным профилированным поручнем; две исторические лестницы в торцах здания: местоположение, габариты, конфигурация, тип (двухмаршевые на косоуре), с известняковыми ступенями и металлическими ограждениями из прутьев круглого сечения и поручня. Архитектурно-художественное решение фасадов: историческое архитектурно-художественное решение в приемах кирпичного стиля, в том числе: материал и характер оформления цоколя – известняковая скоба; материал отделки фасада – лицевой кирпич; местоположение, габариты и конфигурация исторических дверных и оконных проемов; исторические рисунок расстекловки и цвет оконных заполнений; исторические материал (дерево), рисунок (филенчатый) и цвет дверных заполнений; клинчатые перемычки оконных и дверных проемов; кирпичная подоконная тяга в уровне 1 этажа; междуэтажный карниз с поясом городков; венчающий карниз с поясом городков; оформление центрального ризалита по западному фасаду порталом и щипцом, со сложным кирпичным декором; оформление фасадов здания кирпичным декором и лопатками; оформление дымовых труб кирпичным декором:

тягами, нишами и венчающим карнизом с поясом городков. X. Санкт-Петербург, город Петергоф, улица Володи Дубинина, дом 1, литера А Объемно-пространственное решение: исторические местоположение, габариты и конфигурация двухэтажного прямоугольного в плане здания; исторические конфигурация и габариты крыши, включая высоту конька и слуховые окна; исторические высотные отметки здания; материал окрытия кровли – металл; исторические кирпичные дымовые трубы. Конструктивная система здания: исторические наружные кирпичные капитальные стены; исторические внутренние капитальные стены – местоположение, материал (кирпич); местоположение междуэтажных перекрытий; историческая парадная лестница в центральной части здания: местоположение, габариты, конфигурация, тип (двухмаршевая на косоуре), с известняковыми ступенями, металлическими ограждениями с рисунком из прутьев, тетивы, фигурных завитков, с деревянным профилированным поручнем; две исторические лестницы в торцах здания: местоположение, габариты, конфигурация, тип (двухмаршевые на косоуре), с известняковыми ступенями и металлическими ограждениями из прутьев круглого сечения и поручня. Архитектурно-художественное решение фасадов: историческое архитектурно-художественное решение в приемах кирпичного стиля, в том числе: материал и характер оформления цоколя – известняковая скоба; материал отделки фасада – лицевой кирпич; местоположение, габариты и конфигурация исторических дверных и оконных проемов; исторические материал (дерево), рисунок расстекловки и цвет оконных заполнений; исторические материал (дерево), рисунок (филенчатый) и цвет дверных заполнений; клинчатые перемычки оконных и дверных проемов; кирпичная подоконная тяга в уровне 1 этажа; междуэтажный карниз с поясом городков; венчающий карниз с поясом городков; оформление центрального ризалита по западному фасаду порталом и щипцом с окном-люкарной, со сложным кирпичным декором; оформление фасадов здания кирпичным декором и лопатками; оформление дымовых труб кирпичным декором: тягами, нишами и венчающим карнизом с поясом городков. XI. Санкт-Петербург, город Петергоф, переулок Суворовцев, дом 2, литера А. Объемно-пространственное решение: исторические местоположение, габариты и конфигурация двухэтажного прямоугольного в плане здания; исторические конфигурация и габариты крыши, включая слуховые окна; исторические высотные отметки здания; материал окрытия кровли – металл; исторические кирпичные дымовые трубы. Конструктивная система здания: исторические наружные кирпичные капитальные стены; исторические внутренние капитальные стены – местоположение, материал (кирпич). Архитектурно-художественное решение фасадов: историческое архитектурно-художественное решение в приемах кирпичного стиля: материал и характер оформления цоколя – известняковая скоба; материал отделки фасада – лицевой кирпич; исторические местоположение, габариты и конфигурация исторических дверных и оконных проемов; исторические рисунок расстекловки и цвет оконных заполнений; исторические материал (дерево), рисунок (филенчатый) и цвет дверных заполнений; клинчатые перемычки оконных и дверных проемов; кирпичная подоконная тяга в уровне 1 этажа; междуэтажный карниз с поясом городков; венчающий карниз с поясом городков. XII. Санкт-Петербург, город Петергоф, переулок Суворовцев, дом 4, литера А. Объемно-пространственное решение: исторические габариты и конфигурация одноэтажного здания; исторические конфигурация и габариты крыши – двускатная с широкими свесами; исторические высотные отметки здания; материал окрытия – металл. Конструктивная система здания: исторические внешние кирпичные капитальные стены. Архитектурно-художественное решение фасадов: историческое архитектурно-художественное решение: материал и характер оформления цоколя – известняковая скоба; материал отделки фасада – лицевой кирпич; габариты ширины и отметки высоты исторических дверных и оконных проемов; исторические рисунок расстекловки и цвет оконных заполнений; исторические материал (дерево), рисунок (филенчатый) и цвет дверных заполнений; клинчатые перемычки оконных и дверных проемов; свесы кровли на фигурных стропильных ногах. XIII. Санкт-Петербург, город Петергоф, переулок Суворовцев, дом 6, литера А. Объемно-пространственное решение: исторические местоположение, габариты и конфигурация двухэтажного прямоугольного в плане здания; исторические конфигурация и габариты крыши, включая высоту конька и слуховые окна; исторические высотные отметки здания; материал окрытия кровли – металл; исторические кирпичные дымовые трубы. Конструктивная система здания: исторические наружные кирпичные капитальные стены; исторические внутренние капитальные стены – местоположение, материал (кирпич); местоположение междуэтажных перекрытий; арочные проемы в вестибюле парадной лестницы в центральной части здания; историческая парадная лестница в центральной части здания: местоположение, габариты, конфигурация, тип (двухмаршевая на косоуре), с известняковыми ступенями, металлическими ограждениями с рисунком из прутьев, тетивы, фигурных завитков, с деревянным профилированным поручнем; Архитектурно-художественное решение фасадов: историческое архитектурно-художественное

решение в приемах кирпичного стиля, в том числе: материал и характер оформления цоколя – известняковая скоба; материал отделки фасада – лицевой кирпич; местоположение, габариты и конфигурация исторических дверных и оконных проемов; исторические рисунок расстекловки и цвет оконных заполнений; исторические материал (дерево), рисунок (филенчатый) и цвет дверных заполнений; клинчатые перемычки оконных и дверных проемов; кирпичная подоконная тяга в уровне 1 этажа; междуэтажный карниз с поясом городков; венчающий карниз с поясом городков; оформление центрального ризалита по восточному фасаду порталом и щипцом с окном-люкарной, со сложным кирпичным декором; оформление фасадов здания кирпичным декором и лопатками; оформление дымовых труб кирпичным декором: тягами, нишами и венчающим карнизом с поясом городков. XIV. Санкт-Петербург, город Петергоф, переулок Суворовцев, дом 8, литера А. Объемно-пространственное решение: исторические местоположение, габариты и конфигурация двухэтажного прямоугольного здания; конфигурация и габариты крыши, включая высоту конька и щипец по восточному фасаду; материал окрытия кровли – металл; исторические дымовые трубы. Конструктивная система здания: исторические наружные и внутренние капитальные стены (кирпич), плоские и сводчатые перекрытия; вестибюль лестницы в центральной части здания - две подпружные арки, прусские своды; историческая лестница в центральной части здания – двухмаршевая, одна часть на косоуре, другая консольно заведена в стену, ступени известняковые, площадки покрыты лещадной плитой; исторические кованые ограждения; поручень: материал – дерево, профиль; профилированный оштукатуренный косоур; лестничные площадки и перекрытие лестницы – прусские своды; лестницы (две) в южной и северной частях здания - двухмаршевые, одна часть на косоуре, другая консольно заведена в стену, ступени известняковые, площадки покрыты лещадной плитой; профилированный оштукатуренный косоур; ограждения из круглых металлических прутьев и металлического поручня; Архитектурно-художественное решение фасадов: историческое архитектурно-художественное решение в приемах кирпичного стиля: материал цоколя – известняк; материал отделки фасада – лицевой кирпич; местоположение, габариты и конфигурация исторических дверных и оконных проемов; исторические материал (дерево), рисунок и цвет оконных заполнений; восточный (лицевой) фасад: подоконная тяга в уровне 1 этажа; лучковые перемычки со стилизованными замковыми камнями, фланкированные прямоугольными деталями над оконными проемами; клинчатая лучковая перемычка со стилизованным замковым камнем над дверным проемом центральной лестницы; междуэтажный карниз с декоративными кронштейнами; орнамент «пила» в подоконном пространстве 2 этажа; карниз с декоративными кронштейнами в надоконном пространстве 2 этажа; венчающий карниз с декоративными кронштейнами; боковые раскреповки фасада; раскреповка центральной части фасада в 2 оси; орнамент «пила» в надоконном пространстве центральной части фасада в 2 оси; аттиковое завершение с окном-люкарной; заполнение дверного проема центральной лестницы: четырехстворчатое, из них две нестворные, с верхней фрамугой, материал – дерево, рисунок – филенчатое, центральные створки на три филенки, боковые – на две филенки, верхняя фрамуга на четыре остекленные филенки; северный и южный фасады: боковые креповки фасада; лучковые перемычки со стилизованными замковыми камнями, фланкированные прямоугольными деталями над дверным и оконными проемами; карниз под оконными проемами 1 этажа; карниз с кронштейнами между 1 и 2 этажами; венчающий карниз с кронштейнами; западный фасад: клинчатые перемычки оконных проемов; боковые раскреповки фасада; подоконная тяга в уровне 1 этажа; междуэтажный карниз с кронштейнами; венчающий карниз с кронштейнами; Декоративно-художественная отделка интерьеров: заполнение дверного проема тамбура центральной лестницы: материал – дерево, рисунок – филенчатое, каждая створка на три филенки, верхняя фрамуга на четыре остекленные филенки; дверные заполнения квартир центральной лестницы: материал – дерево, рисунок – двухстворчатое филенчатое, каждая створка на три филенки, профилированный наличник; профилированный тяги под перекрытием лестничного объема центральной лестницы; дверные заполнения квартир боковых лестниц: материал – дерево, рисунок – двухстворчатое филенчатое, каждая створка на три филенки, профилированный наличник; XV. Санкт-Петербург, город Петергоф, переулок Суворовцев, дом 10, литера А. Объемно-пространственное решение: исторические местоположение, габариты и конфигурация двухэтажного прямоугольного в плане здания; исторические конфигурация и габариты крыши, включая высоту конька и слуховые окна; исторические высотные отметки здания; материал окрытия кровли – металл; исторические кирпичные дымовые трубы. Конструктивная система здания: исторические наружные кирпичные капитальные стены; исторические внутренние капитальные стены – местоположение, материал (кирпич); местоположение междуэтажных перекрытий; арочные проемы в вестибюле парадной лестницы в центральной части здания; историческая парадная лестница в центральной части здания: местоположение, габариты, конфигурация, тип

(двухмаршевая на косоуре), с известняковыми ступенями, металлическими ограждениями с рисунком из прутьев, тетивы, фигурных завитков, с деревянным профилированным поручнем; две исторические лестницы в торцах здания: местоположение, габариты, конфигурация, тип (двухмаршевые на косоуре), с известняковыми ступенями и металлическими ограждениями из прутьев круглого сечения и поручня. Архитектурно-художественное решение фасадов: историческое архитектурно-художественное решение в приемах кирпичного стиля, в том числе: материал и характер оформления цоколя – известняковая скоба; материал отделки фасада – лицевой кирпич; местоположение, габариты и конфигурация исторических дверных и оконных проемов; исторические рисунок расстекловки и цвет оконных заполнений; исторические материал (дерево), рисунок (филенчатый) и цвет дверных заполнений; клинчатые перемычки оконных и дверных проемов; кирпичная подоконная тяга в уровне 1 этажа; междуэтажный карниз с поясом городков; венчающий карниз с поясом городков; оформление центрального ризалита по восточному фасаду порталом и шипцом с окном-люкарной, со сложным кирпичным декором; оформление фасадов здания кирпичным декором, в том числе лопатками; оформление дымовых труб кирпичным декором: тягами, нишами и венчающим карнизом с поясом городков. XVI. Санкт-Петербург, город Петергоф, переулок Суворовцев, дом 7, литера А. Объемно-пространственное решение: местоположение, габариты и конфигурация здания; конфигурация и габариты крыши; материал окрытия кровли – металл. Конструктивная система здания: исторические наружные кирпичные капитальные стены. Архитектурно-художественное решение фасадов: архитектурно-художественное решение фасадов: исторический материал и характер отделки цоколя, в настоящее время скрыт культурным слоем; исторически материал и характер отделки фасадов; местоположение, габариты и конфигурация исторических дверных и оконных проемов; исторический рисунок и цвет оконных заполнений. XVII. Санкт-Петербург, город Петергоф, переулок Суворовцев, дом 5, литера А. Объемно-пространственное решение: исторические местоположение, габариты и конфигурация одноэтажного прямоугольного здания, с двумя боковыми ризалитами по восточному фасаду; конфигурация и габариты крыши; материал окрытия кровли – металл; исторические дымовые трубы. Конструктивная система здания: исторические наружные и внутренние капитальные стены (кирпич); чердачное перекрытие – местоположение. Архитектурно-художественное решение фасадов: историческое архитектурно-художественное решение в приемах кирпичного стиля: материал цоколя – известняк; материал отделки фасада – лицевой кирпич; местоположение, габариты и конфигурация исторических дверных (в том числе заложенных - по два проема с северного и южного фасадов) и оконных проемов (в том числе заложенных); исторические материал (дерево), рисунок и цвет оконных и дверных заполнений; западный (лицевой) фасад: подоконная тяга; лучковые перемычки со стилизованными замковыми камнями, фланкированные прямоугольными деталями дверных и оконных проемов; венчающий профилированный карниз; аттиковое завершение в центральной части; северный и южный (боковые) фасады: подоконная тяга; лучковые перемычки со стилизованными замковыми камнями, фланкированные прямоугольными деталями оконных проемов (в том числе заложенных); клинчатые перемычки над двумя заложенными дверными проемами; венчающий профилированный карниз; восточный фасад: лучковые перемычки оконных проемов; подоконная тяга; венчающий профилированный карниз. Декоративно-художественная отделка интерьеров: отделка потолка входного тамбура – падуга, штукатурная профилированная потолочная рама; заполнение дверного проема между тамбуром и коридором: материал – дерево, рисунок – двухстворчатое, филенчатое, каждая створка на три филенки, верхняя фрамуга на две остекленные филенки; наличник дверного проема: материал – дерево, профиль; заполнения двух оконных проемов по сторонам от дверного проема: материал – дерево, рисунок расстекловки; наличники оконных проемов: материал – дерево, профиль; отделка потолка коридора – падуга, штукатурная профилированная потолочная рама. XVIII. Санкт-Петербург, город Петергоф, переулок Суворовцев, дом 3, литера А. Объемно-пространственное решение: исторические местоположение, габариты и конфигурация двухэтажного прямоугольного в плане здания; исторические конфигурация и габариты крыши, включая высоту конька и слуховые окна; исторические высотные отметки здания; материал окрытия кровли – металл; исторические кирпичные дымовые трубы. Конструктивная система здания: исторические наружные кирпичные капитальные стены; исторические внутренние капитальные стены – местоположение, материал (кирпич); местоположение междуэтажных перекрытий; две исторические лестницы: местоположение, габариты, конфигурация, тип (двухмаршевые на косоуре), с известняковыми ступенями и металлическими ограждениями из прутьев круглого сечения и поручня. Архитектурно-художественное решение фасадов: историческое архитектурно-художественное решение в приемах кирпичного стиля, в том числе: материал и характер оформления цоколя – известняковая скоба; материал отделки фасада – лицевой кирпич; исторические местоположение, габариты и конфигурация

исторических дверных и оконных проемов (в том числе заложенных); исторические рисунок расстекловки и цвет оконных заполнений; исторические материал (дерево), рисунок (филенчатый) и цвет дверных заполнений; клинчатые перемычки оконных и дверных проемов; кирпичная подоконная тяга в уровне 1 этажа; междуэтажный карниз с поясом городков; венчающий карниз с поясом городков; оформление центрального ризалита по западному фасаду порталом и шипцом, со сложным кирпичным декором; оформление фасадов здания кирпичным декором и лопатками. □ XIX. Санкт-Петербург, город Петергоф, переулок Суворовцев, дом 1, литера А. Объемно-пространственное решение: местоположение, габариты и конфигурация прямоугольного в плане здания; конфигурация и габариты крыши; высотные отметки здания; материал окрытия кровли – металл. Конструктивная система здания: наружные кирпичные капитальные стены; внутренние капитальные стены – местоположение, материал (кирпич). Архитектурно-художественное решение фасадов: историческое архитектурно-художественное решение в приемах кирпичного стиля: материал и характер оформления цоколя – известняковая скоба; материал отделки фасада – лицевой кирпич; местоположение, габариты и конфигурация исторических дверных и оконных проемов; исторические рисунок расстекловки и цвет оконных заполнений; исторические материал (дерево), рисунок (филенчатый) и цвет дверных заполнений; клинчатые перемычки оконных и дверных проемов в уровне 1 этажа; пояс кирпичного декора «поребрик» в уровне 1 этажа; междуэтажный карниз с городками. XX. Санкт-Петербург, город Петергоф, улица Юты Бондаровской, дом 23, литера А. Объемно-пространственное решение: исторические местоположение, габариты и конфигурация прямоугольного в плане здания; исторические конфигурация и габариты крыши, включая высоту конька и слуховые окна; исторические высотные отметки здания; материал окрытия кровли – металл; исторические кирпичные дымовые трубы. Конструктивная система здания: исторические наружные кирпичные капитальные стены; исторические внутренние капитальные стены – местоположение, материал (кирпич); местоположение междуэтажных перекрытий; историческая парадная лестница в центральной части здания: местоположение, габариты, конфигурация, тип (двухмаршевая на косоуре) с известняковыми ступенями, металлическими ограждениями с рисунком из прутьев, тетивы, фигурных завитков, с деревянным профилированным поручнем; две исторические лестницы в торцах здания: местоположение, габариты, конфигурация, тип (двухмаршевые на косоуре), с известняковыми ступенями и металлическими ограждениями из прутьев круглого сечения и поручня. Архитектурно-художественное решение фасадов: историческое архитектурно-художественное решение в приемах кирпичного стиля, в том числе: материал и характер оформления цоколя – известняковая скоба; материал отделки фасада – лицевой кирпич; местоположение, габариты и конфигурация исторических дверных и оконных проемов; исторические рисунок расстекловки и цвет оконных заполнений; исторические материал (дерево), рисунок (филенчатый) и цвет дверных заполнений; клинчатые перемычки оконных и дверных проемов; кирпичная подоконная тяга в уровне 1 этажа; междуэтажный карниз; венчающий карниз с поясом городков; оформление центрального ризалита по северному фасаду порталом и шипцом, со сложным кирпичным декором; оформление фасадов здания кирпичным декором, в том числе лопатками; треугольные фронтоны в завершении торцевых (западного и восточного) фасадов; оформление дымовых труб кирпичным декором, в том числе тягами, нишами и венчающим карнизом с поясом городков. XXI. Санкт-Петербург, город Петергоф, улица Юты Бондаровской, дом 21, литера А. Объемно-пространственное решение: исторические местоположение, габариты и конфигурация трехэтажного прямоугольного в плане здания; конфигурация и габариты крыши, включая высоту конька и два шипца по центральным осям западного и восточного фасадов; материал окрытия кровли – металл; исторические дымовые трубы. Конструктивная система здания: исторические наружные и внутренние кирпичные капитальные стены; арочные проемы в коридорах 1-3 этажей и вестибюле лестницы в центральной части здания; кирпичные сводчатые перекрытия по металлическим балкам; местоположение плоских междуэтажных перекрытий; историческая лестница в центральной части здания – двухмаршевая, с известняковыми ступенями; исторические кованые лестничные ограждения; поручень: материал – дерево, профиль; лестницы (две) в южной и северной частях здания - двухмаршевые, с известняковыми ступенями. Архитектурно-художественное решение фасадов: историческое архитектурно-художественное решение в приемах кирпичного стиля: материал цоколя – известняковая скоба; материал отделки фасада – лицевой кирпич; местоположение, габариты и конфигурация исторических дверных и оконных проемов; исторические рисунок расстекловки и цвет оконных заполнений; кирпичная тяга с городками между 1 и 2 этажами; венчающий карниз со стилизованными машикулями; лопатки, обработанные рустом в уровне 1-2 этажей и завершенные стилизованными машикулями; пояс поребрика в подоконном пространстве 2-3 этажей; треугольные фронтоны с карнизами по краям в завершении северного и южного

фасадов; кирпичные дымовые трубы с кирпичной тягой и карнизом со стилизованными машикулями. Декоративно-художественная отделка интерьеров: междуэтажные площадки и площадка 2 этажа исторической лестницы в центральной части здания облицованы полихромной керамической плиткой с бордюром - материал, рисунок (соты), цвет. XXII. Санкт-Петербург, город Петергоф, улица Юты Бондаровской, дом 20, литера А. Объемно-пространственное решение: местоположение, габариты и конфигурация здания; конфигурация и габариты крыши; материал окрытия кровли – металл. Конструктивная система здания: исторические наружные кирпичные капитальные стены. Архитектурно-художественное решение фасадов: архитектурно-художественное решение фасадов: исторический материал и характер отделки цоколя; исторически материал и характер отделки фасадов; местоположение, габариты и конфигурация исторических дверных и оконных проемов; исторический рисунок расстекловки и цвет оконных заполнений. XXIII. Санкт-Петербург, город Петергоф, улица Юты Бондаровской, дом 19, литера А. Объемно-пространственное решение: исторические местоположение, габариты и конфигурация двухэтажного здания; исторические конфигурация и габариты крыши, включая высоту конька и слуховые окна; исторические высотные отметки здания; материал окрытия кровли – металл; исторические кирпичные дымовые трубы. Конструктивная система здания: исторические наружные кирпичные капитальные стены; исторические внутренние капитальные стены – местоположение, материал (кирпич); местоположение междуэтажных перекрытий; две исторические лестницы: местоположение, габариты, конфигурация, тип (двухмаршевые на косоуре), с известняковыми ступенями и металлическими ограждениями из прутьев круглого сечения и поручня. Архитектурно-художественное решение фасадов: историческое архитектурно-художественное решение в приемах кирпичного стиля, в том числе: материал и характер оформления цоколя – известняковая скоба; материал отделки фасада – лицевой кирпич; исторические местоположение, габариты и конфигурация исторических дверных и оконных проемов; исторические рисунок расстекловки и цвет оконных заполнений; исторические рисунок материал (дерево), (филенчатый) и цвет дверных заполнений; клинчатые перемычки оконных и дверных проемов; кирпичная подоконная тяга в уровне 1 этажа; междуэтажная тяга; венчающий карниз с поясом городков; оформление центрального ризалита по восточному фасаду порталом и шипцом с окном-люкарной, со сложным кирпичным декором; оформление фасадов здания кирпичным декором и рустованными лопатками. XXIV. Санкт-Петербург, город Петергоф, улица Юты Бондаровской, дом 18, литера А. Объемно-пространственное решение: исторические местоположение, габариты и конфигурация трехэтажного прямоугольного в плане здания; исторические конфигурация и габариты крыши, включая высоту конька и два шипца по центральным осям западного и восточного фасадов; материал окрытия кровли – металл; исторические дымовые трубы. Конструктивная система здания: исторические наружные кирпичные капитальные стены; исторические внутренние капитальные стены – местоположение, материал (кирпич); арочные проемы в коридорах 1-3 этажей; кирпичные сводчатые перекрытия по металлическим балкам; местоположение плоских междуэтажных перекрытий; историческая парадная лестница в центральной части здания: местоположение, габариты, конфигурация, тип (двухмаршевая на косоуре) с известняковыми ступенями, металлическими ограждениями с рисунком из прутьев, тетивы, фигурных завитков, с деревянным профилированным поручнем; две исторические лестницы в торцах здания: местоположение, габариты, конфигурация, тип (двухмаршевые на косоуре), с известняковыми ступенями и металлическими ограждениями из прутьев круглого сечения и поручня. Архитектурно-художественное решение фасадов: историческое архитектурно-художественное решение в приемах кирпичного стиля, в том числе: материал цоколя – известняковая скоба; материал отделки фасада – лицевой кирпич; местоположение, габариты и конфигурация исторических дверных и оконных проемов; исторические рисунок расстекловки и цвет оконных заполнений; исторические материал (дерево), рисунок (филенчатый) и цвет дверных заполнений; кирпичная тяга с городками между 1 и 2 этажами; венчающий карниз со стилизованными машикулями; лопатки, обработанные рустом в уровне 1-2 этажей и завершенные стилизованными машикулями; пояс поребрика в подоконном пространстве 2-3 этажей; треугольные фронтоны с карнизами по краям в завершении северного и южного фасадов. Декоративно-художественная отделка интерьеров: Оформление междуэтажных площадок исторических лестниц в торцах здания полихромной керамической плиткой с бордюром - материал, рисунок (соты), цвет. XXV. Санкт-Петербург, город Петергоф, Суворовский городок, дом 1, литера А Объемно-пространственное решение: исторические местоположение, габариты и конфигурация трехэтажного прямоугольного в плане здания; исторические конфигурация и габариты крыши, включая высоту конька и слуховые окна; материал окрытия кровли – металл; исторические кирпичные дымовые трубы. Конструктивная система здания: исторические наружные кирпичные капитальные стены; исторические

внутренние капитальные стены – местоположение, материал (кирпич); арочные проемы в коридорах 1-3 этажей; местоположение плоских междуэтажных перекрытий; историческая парадная лестница в центральной части здания: местоположение, габариты, конфигурация, тип (двухмаршевая на косоуре) с известняковыми ступенями, металлическими ограждениями с рисунком из прутьев, тетивы, фигурных завитков, с деревянным профилированным поручнем; две исторические лестницы в торцах здания: местоположение, габариты, конфигурация, тип (двухмаршевые на косоуре), с известняковыми ступенями и металлическими ограждениями из прутьев круглого сечения и деревянным профилированным поручнем. Архитектурно-художественное решение фасадов: историческое архитектурно-художественное решение в приемах кирпичного стиля, в том числе: материал цоколя – известняковая скоба; материал отделки фасада – лицевой кирпич; местоположение, габариты и конфигурация исторических дверных и оконных проемов; исторические рисунок расстекловки и цвет оконных заполнений; исторические материал (дерево), рисунок (филенчатый) и цвет дверных заполнений; кирпичная тяга с городками между 1 и 2 этажами; оформление центрального ризалита по западному фасаду порталом и щипцом, со сложным кирпичным декором; оформление крайних лестничных ризалитов по западному фасаду сложным кирпичным декором; пояс поребрика в подоконном пространстве 2-3 этажей; венчающий карниз со стилизованными машикулями.

XXVI. Санкт-Петербург, город Петергоф, Суворовский городок, дом 2, литера А. Объемно-пространственное решение: исторические местоположение, габариты и конфигурация трехэтажного прямоугольного в плане здания; исторические конфигурация и габариты крыши, включая высоту конька и слуховые окна; материал окрытия кровли – металл; исторические дымовые трубы. Конструктивная система здания: исторические наружные кирпичные капитальные стены; исторические внутренние капитальные стены – местоположение, материал (кирпич); кирпичные сводчатые перекрытия по металлическим балкам; местоположение плоских междуэтажных перекрытий; историческая парадная лестница в центральной части здания: местоположение, габариты, конфигурация, тип (двухмаршевая на косоуре) с известняковыми ступенями, металлическими ограждениями с рисунком из прутьев, тетивы, фигурных завитков, с деревянным профилированным поручнем; две исторические лестницы в торцах здания: местоположение, габариты, конфигурация, тип (двухмаршевые на косоуре), с известняковыми ступенями и металлическими ограждениями из прутьев круглого сечения и поручня. Архитектурно-художественное решение фасадов: историческое архитектурно-художественное решение в приемах кирпичного стиля, в том числе: материал цоколя – известняковая скоба; материал отделки фасада – лицевой кирпич; местоположение, габариты и конфигурация исторических дверных и оконных проемов; исторические рисунок расстекловки и цвет оконных заполнений; исторические материал (дерево), рисунок (филенчатый) и цвет дверных заполнений; кирпичная тяга с городками между 1 и 2 этажами; пояс поребрика между 2 и 3 этажами; оформление фасадов лопатками, в том числе рустованными; оформление центрального ризалита по западному фасаду щипцом со сложным кирпичным декором; треугольные фронтоны в завершении торцевых фасадов здания; венчающий карниз со стилизованными машикулями.

XXVII. Здание, в настоящее время снятое с кадастрового учета, расположенное южнее здания по адресу: Санкт-Петербург, город Петергоф, Суворовский городок, дом 2, литера А. историческое местоположение здания. Конструктивная система зданий: сохранившиеся исторические конструкции здания.

XXVIII. Санкт-Петербург, город Петергоф, Суворовский городок, дом 69, корпус 5, литера А Объемно-пространственное решение: исторические габариты и конфигурация одноэтажного здания; исторические конфигурация и габариты крыши – двускатная с широкими свесами; исторические высотные отметки здания; материал окрытия – металл. Конструктивная система здания: исторические внешние кирпичные капитальные стены. Архитектурно-художественное решение фасадов: историческое архитектурно-художественное решение: материал и характер оформления цоколя – исторический, скрыт культурным слоем; материал отделки фасада – лицевой кирпич; местоположение, габариты и конфигурация исторических дверных и оконных проемов; исторические рисунок расстекловки и цвет оконных заполнений; исторические материал (дерево), рисунок (филенчатый) и цвет дверных заполнений; клинчатые перемычки оконных и дверных проемов; свесы кровли на фигурных стропильных ногах.

XXIX. Санкт-Петербург, город Петергоф, Суворовский городок, дом 69, корпус 6, литера А. Объемно-пространственное решение одноэтажной части здания: исторические габариты и конфигурация одноэтажной части здания; исторические конфигурация и габариты крыши; исторические высотные отметки здания; материал окрытия – металл. Конструктивная система одноэтажной части здания: исторические внешние кирпичные капитальные стены. Архитектурно-художественное решение фасадов одноэтажной части здания: историческое архитектурно-художественное решение одноэтажной части здания: материал цоколя и характер оформления цоколя – исторический, скрыт культурным слоем; материал отделки фасада – лицевой кирпич; местоположение,

габариты и конфигурация исторических дверных и оконных проемов; исторические рисунок расстекловки и цвет оконных заполнений; исторические материал (дерево), рисунок (филенчатый) и цвет дверных заполнений; клинчатые перемычки оконных и дверных проемов; подкарнизная тяга; венчающий карниз.

- Распоряжение КГИОП "Об утверждении предмета охраны объекта культурного наследия регионального значения "Казармы 148-го пехотного Каспийского полка (с территорией)" № 91-рп от 09.07.2021 г.

9. Сведения о наличии зон охраны данного объекта культурного наследия с указанием номера и даты принятия органом государственной власти акта об утверждении указанных зон либо информация о расположении данного объекта культурного наследия в границах зон охраны иного объекта культурного наследия

- закон Санкт-Петербурга «О границах объединенных зон охраны объектов культурного наследия, расположенных на территории Санкт-Петербурга, режимах использования земель и требованиям к градостроительным регламентам в границах указанных зон» № 820-7 от 19.01.2009 г.

Всего в паспорте листов

12

Уполномоченное должностное лицо органа охраны объектов культурного наследия

Временно исполняющий обязанности заместителя председателя КГИОП		Яковлев Петр Олегович
должность	подпись	инициалы, фамилия



18.08.2022

Дата оформления паспорта
(число, месяц, год)

Государственное учреждение
Городское управление инвентаризации и оценки недвижимости
Филиал ГУ ГУИОН

ПРОЕКТНО ИНВЕНТАРИЗАЦИОННОЕ БЮРО

Петродворцового района

ТЕХНИЧЕСКИЙ ПАСПОРТ

на здание : СДЮ ШОР
(название нежилого строения)

район Петродворцовый

город (пос.) Петродворец

улица (пер.) Суворовский городок, д.69, корпус 6, Лит А

Квартал №

Инвентарный № 1102

Форма технического паспорта утверждена
Приказом по МЖКХ от 29 декабря 1971г. № 579

2004г

I. Регистрация права собственности

(реестровый № _____) Фонд

Дата записи	Полное наименование учреждения, предприятия или организации	Документы, устанавливающие право собственности с указанием кем, когда и за каким номером выданы	Долевое участие при общей собственности	подпись лица, свидетельствующего правильность записи

II. Экспликация земельного участка кв.м.

Площадь участка			Не застроенная площадь			
по документам	фактически	застроенная	замощенная	озелененная	прочая	
		1063,8				

III. Благоустройство здания - кв.м.

водопровод	канализация	Отопление					Центролизованное горячее водоснабжение	Ванны				Газоснабжение		Лифты-шт		Общеполезная	Основная	Вспомогательная
		от ТЭЦ	от групповой (квартирной) котельной	от собственной котельной	от АГВ	печное		от электричества	Центролизованное горячее водоснабжение	с газовыми колонками	с деревянными колонками	централизованное	жидким газом	электроснабжение	пассажирские			
1517,0	1517,3	1517,3					1517,3						1517,3			1517,3	1107,6	409,7

VI. Описание конструктивных элементов здания и определение износа

Литер: **A** Год постройки **до 1917г.** Число этажей **1-2**

реконстр. 1969г.

Группа капитальности **2** Вид внутренней отделки **простая**

№ п/п	Наименование конструктивных элементов	Описание конструктивных элементов (материал, конструкция, отделка и прочее)	Техническое состояние (осадки, трещины, гниль и т.д.)	Удельный вес по таблице	Поправки к удельному весу в %	Удельный вес конструкт. элемента с поправкой	Износ в %	% износа к строению	Текущ. измен.		
									ИЗНОС в %		
									элемента	к строению	
1	Фундаменты	бутовые ленточные	трещины, сырые места	12		12	40	5			
2	а) стены и их наружная отделка	кирпичные оштукатур.	выпучивание и отпадание штукатур.	19		19	40	8			
	б) перегородки	стеклоблоки, дощатые, армированные кирпичные									
3	перекрытия	чердачное	удовлит.	5		5	35	1,75			
		междуэтажное									кирпичные своды
		над подвальное									
4	Крыша	оцинков. сталь по дер. строп.	отдельные протечки	13		13	50	6,5			
5	Полы	дощатые, цементные, плиточные	щели, мелкие выбоины, трещины	11		11	40	44			
6	проемы	оконные	волосные трещины в местах сопряж.	11		11	35	3,85			
		дверные									филенчатые
7	Внутренняя отделка	штукатурка, масляная окраска, кафельная плитка	волосные трещины	6		6	30	1,8			
8	Санитарно и электротехнич. устройства	отопление	есть	16		16,0	40	6	6,4		
		водопровод	есть								
		канализация	есть								
		горячее водоснаб	есть								
		душ	есть								
		электроосвещ.	есть								
		радио	есть								
		телефон	есть								
		вентиляция	естественная								
		лифты									
телевидение	есть										
сигнализация											
	прочие работы	ванна бассейна	удовлит.	7		7	50	4			

Итого: 100 100,0 * 40,6

Процент износа, приведенный к 100 по формуле

процент износа (гр.9)*100

удельный вес (гр.7)

41%

VII. Описание конструктивных элементов здания и определение износа

Литера

Год постройки

Число этажей

Группа капитальности

Вид внутренней отделки

№ п/п	Наименование конструктивных элементов	Описание конструктивных элементов (материал, конструкция, отделка и прочее)	Техническое состояние (осадки, трещины, гниль и т.д.)	Удельный вес по таблице	Поправки к удельному весу в %	Удельный вес конструкт. элемента с поправкой	Износ в %	% износа к строению	Текущ. ИЗНОС	
									элемента	
1	Фундаменты									
2	а) стены и их наружная отделка									
	б) перегородки									
3	перекрытия	чердачное								
		междуэтажное								
		над подвальное								
4	Крыша									
5	Полы									
6	проемы	оконные								
		дверные								
7	Внутренняя отделка									
8	Санитарно и электротехнич. устройства	отопление								
		водопровод								
		канализация								
		горячее водоснаб								
		ванны								
		электроосвещ.								
		радио								
		телефон								
		вентиляция								
		лифты								
	прочие работы									

Итого

100

процент износа (гр.9)*100

удельный вес (гр.7)

VIII. Описание конструктивных элементов здания и определение износа

Литера

Год постройки

Число этажей

Группа капитальности

Вид внутренней отделки

№ п/п	Наименование конструктивных элементов	Описание конструктивных элементов (материал, конструкция, отделка и прочее)	Техническое состояние (осадки, трещины, гниль и т.д.)	Удельный вес по таблице	Поправки к удельному весу в %	Удельный вес конструкт. элемента с поправкой	Износ в %	% износа к строению	Текущ. измен. износ в %	
									элемента	к строению
1	Фундаменты									
2	а) стены и их наружная отделка									
	б) перегородки									
3	перекрытия	чердачное								
		междуэтажное								
		над подвальное								
4	Крыша									
5	Полы									
6	проемы	оконные								
		дверные								
7	Внутренняя отделка									
8	Санитарно и электротехнич. устройства	отопление								
		водопровод								
		канализация								
		горячее водоснаб								
		ванны								
		электроосвещ.								
		радио								
		телефон								
		вентиляция								
		лифты								
	прочие работы									

Процент износа, приведенный к 100 по формуле

$$\frac{\text{процент износа (гр.9)} \cdot 100}{\text{удельный вес (гр.7)}}$$

XI. Техническое описание служебных пристроек

Наименование конструктивных элементов	Литера Н=	удельный вес по таблице	поправки	удельный вес с поправками	Литера Н=	удельный вес с поправками	Литера Н=	удельный вес по таблице	поправки	удельный вес с поправками
Фундаменты										
Стены и перегородки										
Перекрытия										
Крыша										
Полы										
Проемы										
Отделочные работы										
Электроосвещение										
Прочие работы										
ИТОГО:		100	*					100	*	
Формулы для подсчета площ., об-ма										

Наименование конструктивных элементов	Литера Н=	удельный вес по таблице	поправки	удельный вес с поправками	Литера Н=	удельный вес с поправками	Литера Н=	удельный вес по таблице	поправки	удельный вес с поправками
Фундаменты										
Стены и перегородки										
Перекрытия										
Крыша										
Полы										
Проемы										
Отделочные работы										
Электроосвещение										
Прочие работы										
ИТОГО:		100	*					100	*	
Формулы для подсчета площ., об-ма										

XII. Исчисление стоимости служебных построек

Литер по плану	Наименование здания и его частей	№ сборника	№ таблицы	Измеритель	стоимость измерителя по таблице	Поправки к стоимости					Стоимость измерителя с поправкой	Количество (объем-куб.м) площадь кв.м.	Восстановительная стоимость в руб.	процент износа	Действительная стоимость в руб.
						удельный вес	или район								
1	2	3	4	5	6	7	8	9	10	11	12	13	14	15	16

XIII. Ограждения и сооружения (замощения) на участке

Литера	Наименование ограждений и сооружений	Материал, конструкции	Размеры		Площадь кв. м	№ сборника	№ Таблицы	Измеритель Стоимость измерителя по таблиц.	Поправка на климатич. район	Восстановительная стоимость в руб.	Процент износа
			длина (м)	ширина высоты (м)							

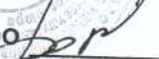
XIV. Общая стоимость (в руб)

В ценах какого года	Основные строения		Служебные постройки		Сооружения		Всего	
	восстан.	действит.	восстан.	действит.	восстан.	действит.	восстан.	действи
1969	147188	86841					147188	86841

26.01.2004г.

Исполнитель  / Гордеева Ж.А.

Проверил

Начальник бюро  / Доремидова Е.П.



Дата обследования	2004	2004	2004
Обследовал			
Проверил			
Начальник бюро			



СВИДЕТЕЛЬСТВО

О ГОСУДАРСТВЕННОЙ РЕГИСТРАЦИИ ПРАВА

Управление Федеральной службы государственной регистрации, кадастра и картографии по Санкт-Петербургу

повторное, взамен свидетельства: серия 78-АВ № 577267, дата выдачи 12.04.2007, серия 78-АД № 451781, дата выдачи 12.11.2009

Дата выдачи:

"19" марта 2012 года

Документы-основания: • Распоряжение Комитета по земельным ресурсам и землеустройству Санкт-Петербурга № 4004-рк от 05.12.2005 Правительства Санкт-Петербурга

Субъект (субъекты) права: Санкт-Петербургское государственное бюджетное образовательное учреждение дополнительного образования детей специализированная детско-юношеская спортивная школа олимпийского резерва Петродворцового района Санкт-Петербурга, ИНН: 7819023910, ОГРН: 1027808913296, дата гос. регистрации: 03.11.1997, наименование регистрирующего органа: Регистрационная палата Санкт-Петербурга, КПП: 781901001; адрес (место нахождения) постоянно действующего исполнительного органа: Россия, 198510, Санкт-Петербург, город Петродворец, Озерковая улица, дом 23а, лит.А

Вид права: Постоянное (бессрочное) пользование

Объект права: Земельный участок, назначение: Земли населенных пунктов, площадь: 9182 кв.м, адрес объекта: Санкт-Петербург, город Петергоф, Суворовский городок, д.69, кор.6, лит.А

Кадастровый (или условный) номер: 78:19281:20

Существующие ограничения (обременения) права: Зона магистральных канализационных сооружений площадью 302 кв.м., Зона магистральных сетей водоснабжения площадью 481 кв.м., Охранная зона газораспределительной сети площадью 420 кв.м.

о чем в Едином государственном реестре прав на недвижимое имущество и сделок с ним "12" апреля 2007 года сделана запись регистрации № 78-78-01/0122/2007-056

Регистратор


Аксенович С.А.



М.П.

(подпись)

78 - АЖ 541043



Приложение № 9

к Акту по результатам проведения государственной историко-культурной экспертизы проектной документации на проведение работ по сохранению здания, расположенного по адресу: Санкт-Петербург, город Петергоф, Суворовский городок, дом 69, корпус 6, литера А, являющегося частью объекта культурного наследия регионального значения «Казармы 148-го пехотного Каспийского полка (с территорией)» по адресу: Санкт-Петербург, г. Петродворец, ул.Юты Бондаровской ул., 1, 2, 3, 5, 6, 18, 19, 20, 21, 23; пер.Суворовцев, 1-8, 10; ул.В.Дубинина, 1-8, 10, 12, в части реставрации, ремонта и приспособления для современного использования здания, - «Проектная документация на проведение работ по сохранению здания, расположенного по адресу: Санкт-Петербург, г. Петергоф, ул. Суворовский городок, д. 69, лит. А, корп. 6, являющегося частью объекта культурного наследия регионального значения «Казармы 148-го пехотного Каспийского полка (с территорией)» (реставрация, ремонт и приспособление для современного использования)», разработанной ООО «АРМ «Арх-Рест» в 2023г., шифр 69/2022, с целью определения соответствия проектной документации требованиям законодательства Российской Федерации в области государственной охраны объектов культурного наследия

Копии лицензии на осуществление деятельности по сохранению объектов культурного наследия (памятников истории и культуры) народов Российской Федерации.

Министерство культуры
Российской Федерации

ЛИЦЕНЗИЯ

№ МКРФ 20078 от 17 февраля 2020 г.

на осуществление
деятельности по сохранению объектов культурного наследия
(памятников истории и культуры) народов
Российской Федерации

(указывается конкретный вид лицензируемой деятельности)

Виды работ, выполняемых в составе лицензируемого вида деятельности,
в соответствии с частью 2 статьи 12 Федерального закона
«О лицензировании отдельных видов деятельности»:

согласно приложению № 1 к лицензии

(указываются в соответствии с перечнем работ (услуг),
установленным положением о лицензировании соответствующего вида деятельности)

Настоящая лицензия предоставлена:

**Обществу с ограниченной ответственностью
«Архитектурно-реставрационная мастерская «Арх-Рест»**

ООО «АРМ «Арх-Рест»

(указывается полное и (в случае, если имеется), сокращенное наименование (в том числе фирменное наименование),
организационно-правовая форма юридического лица, фамилия, имя и (в случае, если имеется) отчество индивидуального
предпринимателя, наименование и реквизиты документа, удостоверяющего его личность, наименование иностранного
юридического лица, наименование филиала иностранного юридического лица, аккредитованного в соответствии с Федеральным
законом «Об иностранных инвестициях в Российской Федерации»)

Основной государственный регистрационный
номер юридического лица (индивидуального
предпринимателя) (ОГРН)

1187847261348

Идентификационный номер налогоплательщика
(ИНН)

7839107124

Адрес места нахождения и места осуществления лицензируемого вида деятельности:

**196655, г. Санкт-Петербург, г. Колпино, ул. Севастьянова,
д. 12, лит. А, пом. 401**

(указываются адрес места нахождения (место жительства – для индивидуального предпринимателя),
и адреса мест осуществления работ (услуг), выполняемых (оказываемых) в составе лицензируемого вида деятельности)

Настоящая лицензия предоставлена на срок **бессрочно**

Настоящая лицензия предоставлена на основании решения лицензирующего органа – приказа:

№219 от 17 февраля 2020 г.

Настоящая лицензия переоформлена на основании решения лицензирующего органа – приказа:

№918 от 13 августа 2020 г.

Настоящая лицензия имеет 1 приложение, являющееся ее неотъемлемой частью на 1 листе.

Первый заместитель
Министра

(должность уполномоченного лица)

М.П.



С.Г.Обрывалин

(ф.и.о. уполномоченного лица)

Министерство культуры
Российской Федерации

ПРИЛОЖЕНИЕ № 1

к лицензии № **МКРФ 20078** от **17 февраля 2020 г.**

виды выполняемых работ:

разработка проектной документации по консервации, реставрации и воссозданию объектов культурного наследия (памятников истории и культуры) народов Российской Федерации;

разработка проектной документации по ремонту и приспособлению объектов культурного наследия (памятников истории и культуры) народов Российской Федерации.

Первый заместитель
Министра

(должность уполномоченного лица)

(подпись уполномоченного лица)

С.Г.Обрывалин

(ф.и.о. уполномоченного лица)

М.П.

