

А К Т

по результатам государственной историко-культурной экспертизы проектной документации на проведение работ по сохранению объекта культурного наследия регионального значения «Ларинская гимназия», расположенного по адресу: г. Санкт-Петербург, 6-я линия В.О., дом 15, литера А – «Приспособление для современного использования в части устройства системы пожарной сигнализации и системы оповещения и управления эвакуацией объекта культурного наследия регионального значения «Ларинская гимназия», по адресу: г. Санкт-Петербург, В.О., 6 линия, д.15, литер А», стадия «П», шифр 129/6.П.06/22, выполненной ООО «РИКОД СЕРВИС» в 2022 г.

Настоящая государственная историко-культурная экспертиза (далее – экспертиза) проведена экспертной комиссией, в составе: Аверьянова А.Е., Михайловская Г.В., Глинская Н.Б. (см. Приложение № 12 «Копии протоколов заседаний экспертной комиссии»), на основании договоров №№ 6ВО15/11.22-1, 6ВО15/11.22-2, 6ВО15/11.22-3 от 18 ноября 2022 г. на проведение государственной историко-культурной экспертизы и дополнительных соглашений к ним (см. Приложение № 11 «Копии договоров с экспертами на проведение государственной историко-культурной экспертизы; Копии дополнительных соглашений»).

1. Дата начала и окончания проведения экспертизы

Настоящая государственная историко-культурная экспертиза проведена в период с 18 ноября 2022 г. по 10 февраля 2023 г., и с 11 сентября 2023 г. по 22 сентября 2023 г.

2. Место проведения экспертизы

г. Санкт-Петербург

3. Заказчик экспертизы

Федеральное государственное бюджетное образовательное учреждение высшего образования «Санкт-Петербургский государственный университет». ИНН 7801002274.
Юридический адрес: 199034, г. Санкт-Петербург, Университетская набережная, д. 7/9.

4. Сведения об экспертах.

Фамилия, имя, отчество	Аверьянова Александра Евгеньевна
Образование	высшее, окончила Ордена Трудового Красного Знамени Институт живописи, скульптуры и архитектуры им. И.Е. Репина
Специальность	Архитектор
Стаж работы по профессии	44 года
Место работы и должность	Самозанятая, эксперт по проведению государственной историко-культурной экспертизы
Реквизиты решения уполномоченного органа по аттестации экспертов на проведение экспертизы с указанием объектов экспертизы)	<p>Постановление Правительства РФ от 12.03.2022 № 353 (в ред. 09.04.2022) «Об особенностях разрешительной деятельности в Российской Федерации в 2022 году».</p> <p>Приказ Министерства культуры Российской Федерации от 25 декабря 2019 г. № 2032 «Об утверждении статуса аттестованного эксперта по проведению государственной историко-культурной экспертизы».</p> <p>Объекты экспертизы:</p> <ul style="list-style-type: none"> - проектная документация на проведение работ по сохранению объектов культурного наследия.
Фамилия, имя, отчество	Михайловская Галина Викторовна
Образование	Высшее, окончила Ордена Трудового Красного Знамени Институт живописи, скульптуры и архитектуры им. И.Е. Репина. Профессиональная переподготовка по программе «Реконструкция и реставрация культурного наследия» СПб ГАСУ, 2000 г.
Специальность	Архитектор
Стаж работы по профессии	44 года
Место работы и должность	ООО «НЭО», эксперт
Реквизиты решения уполномоченного органа по аттестации экспертов на проведение экспертизы с указанием объектов экспертизы)	<p>Приказ Министерства культуры Российской Федерации от 11 октября 2021 г. № 1668 «Об утверждении статуса аттестованного эксперта по проведению государственной историко-культурной экспертизы».</p> <p>Объекты экспертизы:</p> <ul style="list-style-type: none"> - выявленные объекты культурного наследия в целях обоснования целесообразности включения данных объектов в реестр; - документы, обосновывающие включение объектов культурного наследия в реестр; - проектная документация на проведение работ по сохранению объектов культурного наследия; - документация или разделы документации, обосновывающие меры по обеспечению сохранности объекта культурного наследия, включенного в реестр, выявленного объекта культурного наследия либо объекта, обладающего признаками объекта культурного наследия, при проведении земляных,

	мелиоративных, хозяйственных работ, указанных в статье 30 Федерального закона работ по использованию лесов и иных работ в границах территории объекта культурного наследия либо на земельном участке, непосредственно связанном с земельным участком в границах территории объекта культурного наследия.
Фамилия, имя, отчество	Глинская Наталия Борисовна
Образование	высшее, окончила Ордена Трудового Красного Знамени Институт живописи, скульптуры и архитектуры им. И.Е. Репина
Специальность	Искусствовед
Стаж работы по профессии	44 года
Место работы и должность	Заместитель генерального директора ООО «Научно-проектный реставрационный центр»
Реквизиты решения уполномоченного органа по аттестации экспертов на проведение экспертизы с указанием объектов экспертизы)	<p>Постановление Правительства РФ от 12.03.2022 № 353 (в ред. 09.04.2022) «Об особенностях разрешительной деятельности в Российской Федерации в 2022 году».</p> <p>Приказ Министерства культуры Российской Федерации от 30 апреля 2021 г. № 596.</p> <p>Приказ Министерства культуры Российской Федерации от 25 декабря 2019 г. № 2032 «Об утверждении статуса аттестованного эксперта по проведению государственной историко-культурной экспертизы»</p> <p>Объекты экспертизы:</p> <ul style="list-style-type: none"> - выявленные объекты культурного наследия в целях обоснования целесообразности включения данных объектов в реестр; - документы, обосновывающие включение объектов культурного наследия в реестр; - документы, обосновывающие изменение категории историко-культурного значения объекта культурного наследия; - проектная документация на проведение работ по сохранению объектов культурного наследия.

Эксперты:

- не имеют родственных связей с заказчиком (его должностными лицами, работниками и т.д.);
- не состоят в трудовых отношениях с заказчиком;
- не имеют долговых или иных имущественных обязательств перед заказчиком;
- не владеют ценными бумагами, акциями (долями участия, паями в уставных капиталах) заказчика;
- не заинтересованы в результатах исследований и решении, вытекающем из настоящего заключения экспертизы, с целью получения выгоды в виде денег, ценностей, иного имущества, услуг имущественного характера или имущественных прав для себя или третьих лиц.

5. Информация о том, что в соответствии с законодательством Российской Федерации эксперт (эксперты) несет ответственность за достоверность сведений, изложенных в заключении

Эксперты несут ответственность за достоверность сведений, изложенных в заключении экспертизы в соответствии с п. 19 д. и обеспечивают выполнение п. 17 «Положения о государственной историко-культурной экспертизе», утвержденного постановлением Правительства Российской Федерации от 15 июля 2009 г. № 569.

6. Цели и объекты экспертизы

6.1. Цель проведения государственной историко-культурной экспертизы

Определение соответствия проектной документации «Приспособление для современного использования в части устройства системы пожарной сигнализации и системы оповещения и управления эвакуацией объекта культурного наследия регионального значения «Ларинская гимназия», по адресу: г. Санкт-Петербург, В.О., 6 линия, д.15, литер А», стадия «П», шифр 129/6.П.06/22, выполненной ООО «РИКОД СЕРВИС» в 2022 г. и направленной на сохранение объекта культурного наследия регионального значения «Ларинская гимназия», расположенного по адресу: г. Санкт-Петербург, 6-я линия В.О., дом 15, литера А, требованиям государственной охраны объектов культурного наследия.

6.2. Объект государственной историко-культурной экспертизы

Проектная документация на проведение работ по сохранению объекта культурного наследия регионального значения «Ларинская гимназия», расположенного по адресу: г. Санкт-Петербург, 6-я линия В.О., дом 15, литера А – «Приспособление для современного использования в части устройства системы пожарной сигнализации и системы оповещения и управления эвакуацией объекта культурного наследия регионального значения «Ларинская гимназия», по адресу: г. Санкт-Петербург, В.О., 6 линия, д.15, литер А», стадия «П», шифр 129/6.П.06/22, выполненная ООО «РИКОД СЕРВИС» в 2022 г., в составе:

- Раздел 1. Предварительные работы (Шифр 129/6.П.06/22-ПР);
- Раздел 2. Комплексные научные исследования (Шифр 129/6.П.06/22-КНИ);
- Раздел 3. Проект приспособления
 - Часть 1. Пояснительная записка (Шифр 129/6.П.06/22-ПЗ);
 - Часть 2. Автоматическая пожарная сигнализация и система оповещения и управления эвакуацией (Шифр 129/6.П.06/22-АПС.СОУЭ);
 - Часть 3. Проект организации ремонта (Шифр: 129/6.П.06/22-ПОР);
 - Часть 4. Дефектная ведомость (Шифр: 129/6.П.06/22-ДВ);

7. Перечень документов, представленных заявителем:

- Проектная документация на проведение работ по сохранению объекта культурного наследия регионального значения «Ларинская гимназия», расположенного по адресу: г. Санкт-Петербург, 6-я линия В.О., дом 15, литера А – «Приспособление для современного использования в части устройства системы пожарной сигнализации и системы оповещения и управления эвакуацией объекта культурного наследия регионального значения «Ларинская гимназия», по адресу: г. Санкт-Петербург, В.О., 6 линия, д.15, литер А», стадия «П», шифр 129/6.П.06/22, выполненная ООО «РИКОД СЕРВИС» в 2022 г.
- Распоряжение КГИОП от 25.07.2014 № 10-421 «О включении выявленного объекта культурного наследия в единый государственный реестр объектов культурного наследия (памятников истории и культуры) народов Российской Федерации» (см. Приложение № 1);

- Копия Распоряжения КГИОП от 13 августа 2014 № 10-484 «Об утверждении границ и режима использования территории объекта культурного наследия регионального значения «Ларинская гимназия»» (см. Приложение № 2);
- Копия Распоряжения КГИОП от 27 августа 2014 № 10-529 «Об определении предмета охраны объекта культурного наследия регионального значения «Ларинская гимназия»» (см. Приложение № 3);
- Копия паспорта объекта культурного наследия регионального значения «Ларинская гимназия» (см. Приложение № 5);
- Копия Распоряжения КГИОП от 17 июня 2020 г. № 07-19-237/20 «Об утверждении охранного обязательства собственника или иного законного владельца объекта культурного наследия регионального значения «Ларинская гимназия», включенного в единый государственный реестр объектов культурного наследия (памятников истории и культуры) народов Российской Федерации» (см. Приложение № 6);
- Копия Задания КГИОП на проведение работ по сохранению объекта культурного наследия, включенного в единый государственный реестр объектов культурного наследия (памятников истории и культуры) народов Российской Федерации, или выявленного объекта культурного наследия от 18 февраля 2020 г. № 01-52-4040 (ремонт, реставрация и приспособление) (см. Приложение № 7);
- Выписка из Единого государственного реестра недвижимости об основных характеристиках и зарегистрированных правах на объект недвижимости от 17.10.2022 г. № КУВИ-001/2022-183950860 (см. Приложение № 8);
- Копия свидетельства о государственной регистрации права от 20 июля 2012 года (см. Приложение № 8);
- Копии поэтажных планов выполненных ГУП ГУИОН Проектно-инвентаризационное бюро Василеостровского района г. Санкт-Петербург от 20.09.2011 (см. Приложение № 9);
- Договор № 22/21/ОКЭ/223 от 30 ноября 2021 г.¹ (см. Приложение № 10);
- Копия договора № 6ВО15/09.22-0 от 14 сентября 2022 г. на организацию проведения государственной историко-культурной экспертизы (см. Приложение № 10);
- Письмо КГИОП № 01-46-2939/22-0-1 от 10.10.2022 (см. Приложение № 14).

8. Сведения об обстоятельствах, повлиявших на процесс проведения и результаты экспертизы.

8.1. Сведения об обстоятельствах, повлиявших на процесс проведения экспертизы.

По данным поэтажных планов выполненных ГУП ГУИОН Проектно-инвентаризационное бюро Василеостровского района г. Санкт-Петербург от 20.09.2011 (см. Приложение № 9) в здании проведена самовольная перепланировка без изменения границ объекта. Данное обстоятельство не повлияло на результаты экспертизы.

Проектная документация на проведение работ по сохранению объекта культурного наследия регионального значения «Ларинская гимназия», расположенного по адресу: г. Санкт-Петербург, 6-я линия В.О., дом 15, литера А – «Приспособление для современного использования в части устройства системы пожарной сигнализации и системы оповещения и

¹ Договор № 22/21/ОКЭ/223 заключен «30» ноября 2021 г. и подписан сторонами посредством усиленных квалифицированных электронных подписей. Информация о контракте представлена на интернет-ресурсе Единой информационной системы в сфере закупок (<https://zakupki.gov.ru/epz/order/notice/notice223/contract-info.html?noticeInfold=13299578>).

управления эвакуацией объекта культурного наследия регионального значения «Ларинская гимназия», по адресу: г. Санкт-Петербург, В.О., 6 линия, д.15, литер А», стадия «П», шифр 129/6.П.06/22, выполненная ООО «РИКОД СЕРВИС» в 2022 г., откорректирована согласно письму КГИОП № 01-24-1003/23-0-1 от 20.06.2023 (см. Приложение № 14).

8.2. Сведения об обстоятельствах, повлиявших на результаты экспертизы.

Обстоятельств, повлиявших на результаты экспертизы, не имеется.

9. Сведения о проведенных исследованиях с указанием примененных методов, объема и характера выполненных работ и их результатов.

Настоящая экспертиза проведена в соответствии с Федеральным законом от 25.06.2002 № 73-ФЗ «Об объектах культурного наследия (памятниках истории и культуры) народов Российской Федерации», Положением о государственной историко-культурной экспертизе, утвержденным Постановлением Правительства Российской Федерации от 15.07.2009 № 569, Законом Санкт-Петербурга от 12.07.2007 г. №333-64 «Об охране объектов культурного наследия в городе Санкт-Петербурга» и распоряжением КГИОП от 03.04.2020 № 112-р «Об утверждении Административного регламента Комитета по государственному контролю, использованию и охране памятников истории и культуры по предоставлению государственной услуги по согласованию проектной документации на проведение работ по сохранению объектов культурного наследия регионального значения, выявленных объектов культурного наследия».

В целях оценки достоверности выводов в рамках проведения данной государственной историко-культурной экспертизы, были выполнены следующие исследования:

- изучение и оценка исторических сведений, публицистических материалов, анализ истории объекта, с выявлением основных его этапов, историко-библиографических и архивных изысканий в целях изучения истории строительства объекта и его историко-культурной ценности. На основании данных исследований составлена краткая историческая справка (см. п. № 10.2. настоящего Акта);
- ознакомление с объектом в натуре; выполнение фотофиксации (Приложение № 4); визуальное обследование проводилось в целях установления особенностей конструктивного, технического и художественного состояния памятника в целом и его отдельных элементов, степени возможной аварийности в объеме, необходимом для принятия экспертной комиссией соответствующих решений;
- ознакомление с представленной заявителем научно-проектной документацией;
- анализ исходно-разрешительной документации, результатов комплексных научных исследований и проектной документации;
- изучение нормативно-правовой документации, необходимой для принятия экспертного решения, а также научно-справочной литературы.

При проведении экспертизы эксперты соблюдали принципы проведения экспертизы, установленные статьей 29 Федерального закона «Об объектах культурного наследия (памятниках истории и культуры) народов Российской Федерации», обеспечивали объективность, всесторонность и полноту проводимых исследований, а также достоверность и обоснованность своих выводов; самостоятельно оценивали результаты исследований, ответственно и точно формулировали выводы в пределах своей компетенции.

Исследования проводились на основе принципов научной обоснованности, объективности и законности, презумпции сохранности объекта культурного наследия,

соблюдения требований безопасности в отношении объекта культурного наследия, достоверности и полноты информации.

Указанные исследования были проведены с применением методов натурного, историко-архивного и историко-архитектурного анализа в объеме, достаточном для обоснования вывода государственной историко-культурной экспертизы. Результаты исследований, проведенных в рамках экспертизы, были оформлены в виде настоящего акта.

10. Факты и сведения, выявленные и установленные в результате проведенных исследований

10.1. Учетные сведения

Здание, расположенное по адресу: г. Санкт-Петербург, 6-я линия В.О., дом 15, литера А, включено в Единый государственный реестр объектов культурного наследия (памятников истории и культуры) народов Российской Федерации в качестве объекта культурного наследия регионального значения «Ларинская гимназия», на основании Распоряжения КГИОП от 25.07.2014 № 10-421 «О включении выявленного объекта культурного наследия в единый государственный реестр объектов культурного наследия (памятников истории и культуры) народов Российской Федерации» (см. Приложение № 1).

План границ территории объекта культурного наследия регионального значения «Ларинская гимназия» утвержден Распоряжением КГИОП от 13 августа 2014 № 10-484 «Об утверждении границ и режима использования территории объекта культурного наследия регионального значения «Ларинская гимназия»» (см. Приложение № 2).

Предмет охраны объекта культурного наследия регионального значения «Ларинская гимназия» утвержден Распоряжением КГИОП от 27 августа 2014 № 10-529 «Об определении предмета охраны объекта культурного наследия регионального значения «Ларинская гимназия»» (см. Приложение № 3). Распоряжение КГИОП об определении предмета охраны рассматриваемого объекта культурного наследия не прошло процедуру официального опубликования, не признано нормативным. При этом анализ документации, представленной на экспертизу, показал, что работы, ухудшающие условия, необходимые для сохранности объектов культурного наследия или изменяющие облик, объемно-планировочные и конструктивные решения и структуры, интерьер объектов культурного наследия, включенных в реестр, не предусмотрены, что соответствует требованиям ст. 47.3 Федерального закона от 25.06.2002 N 73-ФЗ (ред. от 20.10.2022) «Об объектах культурного наследия (памятниках истории и культуры) народов Российской Федерации».

Сведения об объекте культурного наследия регионального значения «Ларинская гимназия» внесены в автоматизированную информационную систему единого государственного реестра объектов культурного наследия, данному объекту присвоен регистрационный номер 781420144500005 (см. Приложение № 5).

Охранное обязательство утверждено Распоряжением КГИОП от 17 июня 2020 г. № 07-19-237/20 «Об утверждении охранного обязательства собственника или иного законного владельца объекта культурного наследия регионального значения «Ларинская гимназия», включенного в единый государственный реестр объектов культурного наследия (памятников истории и культуры) народов Российской Федерации» (см. Приложение № 6).

В соответствии с данными Выписки из Единого государственного реестра недвижимости об основных характеристиках и зарегистрированных правах на объект недвижимости от 17.10.2022 г. № КУВИ-001/2022-183950860, здание площадью 4684.5 м², с кадастровым номером

78:06:0002026:2047, расположенное по адресу: г. Санкт-Петербург, 6-я линия В.О., дом 15, литера А, находится в оперативном управлении Федерального государственного бюджетного образовательного учреждения высшего образования «Санкт-Петербургский государственный университет», ИНН: 7801002274 (см. Приложение № 8).

10.2. Краткие исторические сведения (сведения о времени возникновения объекта, датах основных изменений (перестроек) данного объекта и (или) датах связанных с ним исторических событий)

Ларинская гимназия была учреждена в 1834 г. Для ее размещения отвели участок по 6-й линии. Это домовладение сформировалось в середине XVIII в. при объединении двух стандартных участков, выделенных под застройку в Петровское время. В 1780-х годах его владельцем был архитектор Г.Х. Паульсен, который построил здесь по своему проекту каменный двухэтажный П-образный в плане дом.

В 1794 г. здание было арендовано Учительской семинарией, готовившей педагогов для народных училищ, а в 1799 г. перешло в ее собственность. В 1803 г. семинарию преобразовали в гимназию, а через год – в Педагогический институт, вскоре получивший помещения в здании Двенадцати коллегий. В 1819 г. Педагогический институт был преобразован в Императорский Санкт-Петербургский университет. В доме на 6-й линии размещались квартиры университетских профессоров.

В конце 1834 г. участок с «профессорским домом» передали Ларинской гимназии. Проект перестройки дома, утвержденный 24 апреля 1835 г., разработал архитектор А.Ф. Щедрин, в те же годы перестраивавший для Университета здание Двенадцати коллегий. Лицевой дом был перепланирован и надстроен третьим этажом, а с восточной стороны, взамен старого деревянного флигеля, возведен двухэтажный каменный дворовый корпус, также П-образный в плане. Оба строения сомкнулись в каре. Возможность кругового обхода по второму этажу, просторный замкнутый двор, в который обращены окна большей части помещений, – особенности, отличающие Ларинскую гимназию от современных ей учебных зданий.

В лицевом корпусе на первом этаже размещались приемная, канцелярия и кабинеты инспекторов; второй этаж заняли классы и библиотека, третий – спальни учеников. В двухэтажной дворовой части здания первый этаж отводился для служебных помещений, на втором располагались классы и три зала: рекреационный, репетиционный и зал для общих собраний.

Фасад получил при перестройке строгий суховатый облик, в основном сохранившийся до наших дней.

В 1835 г. к территории Ларинской гимназии был присоединен участок с южной стороны. Здесь еще с первой трети XVIII в. существовал одноэтажный «на погребях» каменный дом в семь осей. Его приспособили под квартиру директора, которая заняла верхний этаж, и жилые комнаты для служителей. Вероятно, тогда же фасад получил классицистическое оформление: рустовку стен нижнего этажа, треугольные сандрики, аттик (ныне частично утрачено).

Торжественное открытие гимназии состоялось 15 августа 1836 г. Полностью завершить строительные работы удалось только через год. Это была четвертая в Петербурге и первая на Васильевском острове государственная гимназия нового образца. Название она получила по фамилии купца П.Д. Ларина, завещавшего часть своего состояния на нужды народного образования. Первым директором гимназии стал профессор философии А.А. Фишер, руководивший ею около четверти века.

Территория Ларинской гимназии постепенно увеличивалась. В 1837 г. был куплен участок № 26 по 5-й линии с деревянным домом и каменным двухэтажным дворовым флигелем. Дом отвели под квартиры, а флигель – под лазарет. В 1869 г. присоединен соседний участок № 24; существовавшие здесь постройки также приспособили для нужд гимназии.

В 1846 г. «директорский дом» на 6-й линии пострадал от пожара, уничтожившего и стоявший позади него деревянный двухэтажный жилой флигель. В 1848-1849 гг. по проекту архитектора А.В. Кокорева построен новый двухэтажный каменный флигель, примыкающий к дворовому фасаду «директорского дома» и протянувшийся до Волжского переулка. Здесь разместились квартиры персонала, часть помещений первого этажа имела служебное назначение. Одновременно перепланированы помещения «директорского дома», расположенные со стороны двора.

Главное здание гимназии было расширено после того, как в 1896 г. в восточной стене поперечного флигеля появилась, опасная трещина. Архитектор А.Н. Иосса, выпускник гимназии, предложил сделать пристройку к флигелю, чтобы эта стена оказалась внутренней. В то же время купец А.А. Хомзе, почетный попечитель гимназии, финансировал устройство домовая церкви. В 1897-1898 гг. по проекту А.Н. Иоссы на втором этаже расширенного поперечного флигеля был устроен храм Мц. Татианы. Иконостас из дубового дерева был выполнен резчиком И.П. Платоновым по рисунку архитектора А.Ф. Красовского «в древнерусском стиле». Освящение церкви состоялось 15 ноября 1898 г.

Часть территории гимназии со стороны 5-й линии не получила единого архитектурного решения. Жилые и хозяйственные постройки, сооруженные при прежних владельцах, не сносились, а использовались, для новых целей. В 1910-х гг. гражданский инженер Л.П. Шишко разработал проект нового корпуса по 5-й линии, предусматривавший также частичную перестройку старого гимназического здания, но этот проект остался неосуществленным. Застройка восточной части территории не сохранилась. Установленная по красной линии ограда сооружена в конце 1940-х - начале 1950-х гг.

Ларинская гимназия была закрыта в 1919 г. В советское время здесь размещались различные учебные заведения. В 2001 г. здания переданы Санкт-Петербургскому государственному университету, в них находятся курсы иностранных языков и центр подготовки переводчиков при филологическом факультете.

При организации пешеходной зоны – Андреевского бульвара – во второй половине 1990-х гг. утраченные ранее элементы отделки фасадов зданий гимназии частично восстановлены.

10.3. Описание современного состояния объекта

Объект культурного наследия регионального значения «Ларинская гимназия» расположен по адресу: г. Санкт-Петербург, Василеостровский район, 6-я линия В.О., д. 15, литера А, в его состав входят следующие объекты культурного наследия регионального значения: «Здание гимназии», «Флигель с домовая церковью св. Татьяны», «Дом директора с флигелем» и «Фонтан». В рамках настоящей экспертизы был произведён натурный осмотр объектов культурного наследия «Здание гимназии», «Флигель с домовая церковью св. Татьяны» и «Дом директора с флигелем», к которым относятся проектные решения, предложенные объектом экспертизы. Объект культурного наследия регионального значения «Ларинская гимназия» занимает территорию, ограниченную 6-й линией В.О и соседними участками. Участок близкий к прямоугольному в плане, с небольшим уступом в восточной части.

Объект культурного наследия регионального значения «Здание гимназии» состоит из П-образного в плане трехэтажного лицевого корпуса и П-образного в плане дворового

двухэтажного флигеля, вместе образующих замкнутый внутренний двор. Лицевой фасад лицевого корпуса решён на 18 световых осей, отделан гладкой штукатуркой, окрашен, дверной проем расположен по 11-й световой оси, оформлен тягой простого профиля, профилированным межэтажным карнизом, венчающим выносным профилированным карнизом. Юго-западный дворовый фасад лицевого корпуса решен на 11 световых осей, северо-западный и юго-восточный – на одну световую ось каждый, часть оконных проемов заложены в ниши. Северо-западный дворовый фасад дворового флигеля – на 12 световых осей, по 3-й и 4-й осям расположен воротный проезд с плоским перекрытием. Фасады дворового флигеля гладко оштукатурены, окрашены, оформлены венчающим выносным карнизом. Остальные фасады дворового флигеля решены аналогично. Внутренние и наружные капитальные стены обоих корпусов выполнены из кирпича. В лицевом корпусе расположены две трехмаршевые лестницы на ползучих арках: в центральной части, с оконными проемами в сторону двора (парадная лестница), и в юго-восточной части (перекрыта зеркальным сводом со световым фонарем). В северной части дворового флигеля расположена ещё одна лестница схожей типологии (трехмаршевая, на ползучих арках). Покрытие полов – паркет, ламинат, линолеум, кафельная плитка. Перекрытия между 1-м и 2-м этажами лицевого корпуса – сводчатые, сводчатые на столбах, в части помещений выполнены подвесные потолки с отделкой под фахверк. Перекрытия между 2-м и 3-м этажами – плоские, оштукатурены, окрашены, в ряде помещений выполнены подвесные потолки типа «армстронг». В пом. № 1-Н (96) потолок оформлен розетками и падурами, типологически отделку можно отнести к советскому периоду. Стены обоих корпусов оштукатурены, окрашены, в части помещений отделаны керамической плиткой. В целом состояние внутренней отделки – работоспособное.

Объект культурного наследия регионального значения «Флигель с домовою церковью св. Татьяны» - прямоугольный в плане с пятигранной апсидой. Материал и характер отделки фасада – гладкая штукатурка, штукатурная разделка 1-го этажа под ленточный руст и под веерные замковые камни окон 1-го этажа, рустованные углы и пилястры 2-го этажа, часть оконных проемов заложены в ниши. По 8-й световой оси северо-восточного фасада расположен воротный проезд с перекрытием в виде прусских сводов. По центру северо-восточного фасада расположена пятигранная апсида, перекрытая конхой, образованной зонтичным крестовым сводом с распалубками на подпружной арке, звонница в виде ступенчатого аттика с двумя арочными проёмами, завершённого фронтоном. Внутренние и наружные капитальные стены выполнены из кирпича. В северной части расположена двухмаршевая лестница. Вход в здание осуществляется через дверной проём по 1-й оси справа, на северо-восточном фасаде. В отметке 1-го этажа расположен рисовальный кабинет и мастерские, перекрытия плоские, в части помещений выполнены подвесные потолки типа «армстронг». В уровне 2-го этажа находится помещение бывшей церкви (пом. № 1-Н (113) – по данным выписки из ЕГРН от 17.10.2022 г. № КУВИ-001/2022-183950860; пом. 38 – по данным Распоряжения КГИОП «Об определении предмета охраны объекта культурного наследия регионального значения «Ларинская гимназия» от 24.08.2014 № 10-529) с лепной отделкой стен и потолка: пилястры, рустованные лопатки, профилированные архивольты с замковыми камнями на профилированных импостах, филенки, профилированные рамы. В основном объеме церкви проведены реставрационные работы по отделке, восстановлены деревянные оконные и дверные заполнения. Потолок основного объема оформлен кессонами; в объеме апсиды проведены расчистки поздних штукатурных и красочных слоев, выявлены исторические росписи, выполнены работы по консервации выявленных

росписей. Покрытие полов в помещениях церкви – паркет, выполненный в процессе реставрационных работ. В целом состояние внутренней отделки – работоспособное.

Объект культурного наследия регионального значения «Дом директора с флигелем» - близкое к Г-образному в плане здание, состоящее из лицевого одноэтажного на высоком подвале Г-образного в плане лицевого корпуса и двухэтажного протяженного прямоугольного в плане дворового корпуса. Лицевой фасад лицевого корпуса решён на 7 световых осей, вход расположен по центральной световой оси. Фасад отделан гладкой штукатуркой, окрашен, оформлен профилированным подоконным карнизом и венчающим выносным профилированным карнизом с дентикулами, оконные проемы 2-го этажа оформлены профилированными наличниками и тремя треугольными сандриками на кронштейнах. Состояние штукатурного и красочного слоёв – работоспособное. Заглублённый северо-восточный дворовый фасад лицевого корпуса решён на две световые оси, по 2-й световой оси расположен дверной проём с приямком. Выступающий северо-восточный дворовый фасад лицевого корпуса решён на две световые оси, по первой световой оси – дверной проём, проем по второй световой оси в отметке первого этажа зашит металлическим листом. Северо-западный дворовый фасад лицевого корпуса решен на две световые оси в отметке второго этажа. Северо-западный фасад дворового флигеля гладко оштукатурен, окрашен, решен на 19 оконных осей, часть оконных проемов заложены в ниши. Северо-восточный фасад дворового флигеля решен на две световые оси, с внешней металлической лестницей, дверной проем расположен по первой световой оси в отметке 2-го этажа. Фасады гладко оштукатурены, окрашены, состояние штукатурного и красочного слоёв – неудовлетворительное, присутствуют следы намокания, утраты штукатурки. Юго-восточный фасад дворового флигеля представляет собой брандмаурную стену, с двумя поздними оконными проемами с плоскими перемычками в отметке 2-го этажа. Отделка лицевого кирпича отсутствует, зафиксированы трещины с раскрытием в кирпичной кладке в северо-восточной части фасада, следы намокания кладки, высолы. Состояние, по данным визуального осмотра, можно оценить как ограниченно-работоспособное. В помещении 1-Н (78) (пом. № 1-Н (78) – по данным выписки из ЕГРН от 17.10.2022 г. № КУВИ-001/2022-183950860; пом. 2, 3 – по данным Распоряжения КГИОП «Об определении предмета охраны объекта культурного наследия регионального значения «Ларинская гимназия» от 24.08.2014 № 10-529) лицевого корпуса в отметке подвального (цокольного) этажа перекрытия выполнены в виде кирпичного коробового свода с распалубками, в пом. № 4-Н (10) дворового флигеля – коробовый свод, в пом. № 4-Н (10) дворового флигеля – коробовый свод с распалубками. В остальных помещениях обоих корпусов перекрытия плоские, оштукатурены, окрашены, в части помещений установлены подвесные потолки типа «армстронг». Стены оштукатурены окрашены, в ряде помещений отделаны кафельной плиткой. Покрытие полов – паркет, ламинат, линолеум, кафельная плитка. В целом, по данным визуального осмотра, отделка помещений находится в работоспособном состоянии, за исключением фрагментарного повреждения красочного и штукатурного слоёв.

11. Перечень документов и материалов, собранных и полученных при проведении экспертизы, а также использованной для нее специальной, технической и справочной литературы

11.1. Перечень документов и материалов, собранных и полученных при проведении экспертизы:

- Фотографические изображения объекта на момент заключения договора на проведения экспертизы (см. Приложение № 4);

- Копия дополнительного соглашения № 1 от 13 июля 2023 г. к договору № 6BO15/09.22-0 от «14» сентября 2022 г. (см. Приложение № 10);
- Иконографические материалы (см. Приложение № 13);
- Копия письма КГИОП № 01-24-1003/23-0-1 от 20.06.2023 (см. Приложение № 14).

11.2. Использованная для экспертизы специальная, техническая, справочная и иная литература:

Нормативно-правовые документы, используемые при проведении государственной историко-культурной экспертизы:

- Федеральный закон № от 25.06.2002 № 73-ФЗ «Об объектах культурного наследия (памятниках истории и культуры) народов Российской Федерации (ред. от 24.04.2020 г.);
- Положение о государственной историко-культурной экспертизе (утв. Постановлением Правительства РФ от 15 июля 2009 г. № 569) с изменениями на 10 марта 2020 года;
- ГОСТ Р 55528-2013 «Состав и содержание научно-проектной документации по сохранению объектов культурного наследия (памятники истории и культуры). Общие требования»;
- Письмо Министерства культуры РФ от 16.10.2015 г. №338-01-39-ГП «Методические рекомендации по разработке научно-проектной документации на проведение работ по сохранению объектов культурного наследия (памятников истории и культуры) народов Российской Федерации».

Библиографические источники:

- ЦГИА СПб. Ф. 513. Оп. 102. Д. 1575; Ф. 139. Оп. 1. Д. 12663; Ф. 276. Оп. 1. Д. 157, 717, 2505;
- Пятидесятилетие Петербургской Ларинской гимназии. 1836-1886. СПб., 1886;
- Пунин А.Л. Архитектура Петербурга середины XIX в. Л., 1990;
- ТОО «Кром». Пешеходно-торговая зона по 6-7 линиям между Большим и Средним проспектами Васильевского острова. Т. 1. Кн. 2. Историко-архивные и архитектурные изыскания. 1996. КГИОП;
- Кабак А.В. Аполлон Щедрин // Зодчие Санкт-Петербурга. XIX - начало XX века. СПб., 1998;
- Антонов В.В., Кабак А.В. Святые Санкт-Петербурга. Христианская историко-церковная энциклопедия. СПб., 2003;
- Ендольцев Ю.А. Санкт-Петербургский государственный университет. Нестандартный путеводитель. СПб., 2003;
- Смирнов В.В. Петербургские школы и школьные здания. СПб., 2003;

12. Обоснования вывода экспертизы.

В данном Акте рассмотрены разделы проектной документации «Приспособление для современного использования в части устройства системы пожарной сигнализации и системы оповещения и управления эвакуацией объекта культурного наследия регионального значения «Ларинская гимназия», по адресу: г. Санкт-Петербург, В.О., 6 линия, д.15, литер А», стадия «П», шифр 129/6.П.06/22.

Представленная на экспертизу проектная документация на проведение работ по сохранению объекта культурного наследия разработана ООО «РИКОД СЕРВИС» в 2022 г. (лицензия № МКРФ 19502 от 22 августа 2019 г.) на основании Задания КГИОП от 18 февраля

2020 г. № 01-52-4040 на проведение работ по сохранению объекта культурного наследия, включенного в единый государственный реестр объектов культурного наследия (памятников истории и культуры) народов Российской Федерации, или выявленного объекта культурного наследия (ремонт, реставрация и приспособление).

Разработка экспертируемой проектной документации осуществлена последовательно, на основании необходимого объема исходно-разрешительной документации из перечня, предусмотренного п.5.6 ГОСТ 55528-2013 «Состав и содержание научно-проектной документации по сохранению объектов культурного наследия. Памятники истории и культуры. Общие требования», проектные решения обоснованы предварительными исследованиями.

Представленная на экспертизу проектная документация содержит основные разделы в соответствии с действующим законодательством по сохранению объектов культурного наследия, а также в части, определенной постановлением Правительства Российской Федерации от 16 февраля 2008 года № 87 «О составе разделов проектной документации и требованиях к их содержанию» в качестве обязательных разделов проектной документации, но не противоречащих положениям Федерального закона Об объектах культурного наследия (памятниках истории и культуры) народов Российской Федерации, соответствует по своему составу требованиям п.6.1. ГОСТ 55528-2013 «Состав и содержание научно-проектной документации по сохранению объектов культурного наследия. Памятники истории и культуры. Общие требования».

Раздел 1. Предварительные работы (Шифр: 129/6.П.06/22-ПР)

В соответствии с Задаaniem КГИОП № 01-52-4040 от 18 февраля 2020 г., предварительные работы включали в себя сбор и подготовку исходно-разрешительной документации. На основании предварительного исследования объекта культурного наследия, в соответствии с Письмом Министерства культуры Российской Федерации 24.03.2015 № 90-01-39-ГП, в Раздел 1 включен Акт определения влияния предполагаемых к проведению видов работ на конструктивные и другие характеристики надежности и безопасности объекта культурного наследия регионального значения «Ларинская гимназия» от 20.06.2022 г.

Проектной документацией предполагаются к выполнению работы по приспособлению объекта культурного наследия для современного использования в части устройства систем пожарной сигнализации и оповещения и управления эвакуацией (прокладка сетей связи и питания, установка устройств управления, извещения и оповещения в помещениях).

При проведении работ, указанных в Акте влияния:

- сохраняется исторически сложившаяся конструктивная схема объекта культурного наследия;
- не изменяется объемно-планировочная структура объекта культурного наследия.

Предполагаемые к выполнению работы на объекте культурного наследия в соответствии с письмом Минкультуры России от 24.03.2015 № 90-01-39-ГП относятся к работам по сохранению объекта культурного наследия.

Согласно выводу Акта влияния работы, предусмотренные проектной документацией к выполнению на объекте культурного наследия, не оказывают влияния на конструктивные и другие характеристики надежности и безопасности объекта культурного наследия регионального значения «Ларинская гимназия».

По результатам оценки выводов Акта влияния на конструктивные и другие характеристики надежности и безопасности объекта культурного наследия (памятника истории и культуры) народов Российской Федерации, установлено, что предполагаемые к выполнению в соответствии с экспертируемой проектной документацией виды работ не оказывают влияния на

конструктивные и другие характеристики надежности и безопасности объекта культурного наследия регионального значения «Ларинская гимназия» согласно требованиям Федерального закона от 25.06.2002 № 73-ФЗ «Об объектах культурного наследия (памятниках истории и культуры) народов Российской Федерации», с учетом положений Градостроительного кодекса Российской Федерации и иных правовых актов.

В связи с выводом акта проектная документация разрабатывалась в соответствии с Национальным стандартом Российской Федерации ГОСТ Р 55528-2013 «Состав и содержание научно-проектной документации по сохранению объектов культурного наследия. Памятники истории и культуры».

Раздел 2. Комплексные научные исследования (Шифр 129/6.П.06/22-КНИ)

В рамках комплексных научных исследований, специалистами ООО «РИКОД СЕРВИС» проведены историко-архивные и библиографические исследования, по результатам исследований составлена краткая историческая справка. В необходимом объеме выполнены обмеры Объекта, составлены схематические обмерные планы. Выполнено обследование технического состояния основных несущих конструкций здания с фиксацией дефектов и повреждений. По результатам обследования выявлено следующее:

- Фундаменты: общее техническое состояние – ограниченно-работоспособное. Отсутствует горизонтальная и вертикальная гидроизоляция фундаментов, выявлены места незначительного разрушения кирпича вследствие замачивания и размораживания. Структурного разрушения бутового камня не обнаружено.
- Наружные и внутренние капитальные стены: общее техническое состояние – ограниченно-работоспособное. Зафиксированы многочисленные участки со следами намочения и биоповреждениями на нижней части наружных стен в уровне 1-ого этажа вследствие капиллярного подсоса, растрескивание штукатурных слоев на наружных и внутренних стенах в части помещений первого, второго и третьего этажей.
- Перекрытия: общее техническое состояние – ограниченно-работоспособное. Выявлены следы намочения на плитах перекрытия, отсутствие соответствующего современным нормативным требованиям утеплителя и пароизоляции, растрескивание штукатурной отделки потолков помещений первого, второго и третьего этажей.
- Крыша и кровля: общее техническое состояние – ограниченно-работоспособное. Выявлены участки стропильных и подстропильных конструкций, обрешетки со следами многократного замачивания, следы значительных биоповреждений, отсутствие отсечной гидроизоляции под мауэрлатами в местах примыкания их к кирпичной кладке, деревянные элементы стропильной системы и подстропильных конструкций не обработаны антипиренами и средствами биозащиты.
- Отделка помещений объекта: общее техническое состояние – ограниченно-работоспособное. В части помещений зафиксированы трещины, сколы, потертости и загрязнения, шелушение окрасочного слоя стен, отслоения и растрескивание штукатурной отделки потолков, разрушение и истертости покрытия пола из щитового паркета.
- Система холодного водоснабжения и водоотведения: общее техническое состояние существующей системы – работоспособное.
- Система отопления: общее техническое состояние – работоспособное.
- Система электроснабжения и электроосвещения: общее техническое состояние – работоспособное.

- Система вентиляции и кондиционирования: общее техническое состояние – работоспособное.
- Системы охранной и пожарной сигнализаций: отсутствует централизованная система пожарной сигнализации.
- Система видеонаблюдения, видеопоказа и видеоинформации: отсутствует.

Представлено заключение о возможности приспособления объекта культурного наследия для современного использования. Выявленные дефекты, а также рекомендации к их устранению сведены в таблицу «Ведомость дефектов и повреждений строительных конструкций» представленную в Приложении 1 к Разделу. Все работы проведены в необходимом объеме.

Раздел 3. Проект приспособления

Часть 1. Пояснительная записка (Шифр: 129/6.П.06/22-ПЗ)

Пояснительная записка к проекту составлена в необходимом объеме и включает в себя описание исходных данных для разработки проектной документации; описание мероприятий по сохранению объекта; проект организации работ. Проектом предусмотрено оснащение объекта культурного наследия системой пожарной сигнализации и системой оповещения и управления эвакуацией людей при пожаре. Проектными решениями предполагается:

- обеспечение предотвращения ухудшения физического состояния объекта культурного наследия, изменения особенностей, составляющих предмет охраны в ходе проведения работ;
- установка оборудования с использованием методов, при которых не нарушается целостность внутренних и наружных капитальных стен, архитектурно-художественное решение фасадов и интерьеров объекта культурного наследия;
- прокладка кабельных линий по стенам и потолкам в кабель-каналах, и на чердаке по стропильной системе и стенам в гофрированных трубах ПВХ, с аккуратным креплением при помощи держателей с защелкой, с дюбелями и саморезами;
- устройство технических отверстий для прокладки кабельных трасс на гладкой поверхности стен, не затрагивая детали, щадящими методами, не нарушая архитектурно-художественное решение интерьеров объекта культурного наследия, исключая нанесение ущерба несущим конструкциям;
- герметизация и окраска в цвет стен всех технических отверстий, после прокладки кабель-каналов и труб;
- выполнение работ по организации кабельных трасс и монтажу оборудования способами и инструментами, полностью исключая разрушающие вибрационные воздействия на фундаменты и другие конструктивные элементы объекта культурного наследия;
- производство работ без использования ударных инструментов (пневматических и электрических отбойных молотков, кувалд, зубил, пробойников и т.п.).

Часть 2. Пожарная сигнализация и система оповещения и управления эвакуацией (Шифр: 129/6.П.06/22-АПС.СОУЭ)

Система пожарной сигнализации (СПС) представляет собой совокупность технических средств, установленных на защищаемом объекте для обнаружения пожара, обработки, представления в заданном виде извещения о пожаре, представления специальной информации и выдачи команд на включение системы оповещения и управления эвакуацией (СОУЭ), на отключение системы вентиляции и разблокирования системы контроля и управления доступом (СКУД). Система СПС предназначена для обнаружения первичных факторов пожара, обработки

и извещения о пожаре, отображения информации о работоспособности и неисправностях системы, формирования команд на включение системы оповещения о пожаре, формирования команд на управление и блокирование инженерного оборудования здания. Система оповещения и управления эвакуацией (СОУЭ) - комплекс организационных мероприятий и технических средств, предназначенный для своевременного сообщения людям информации о возникновении пожара и (или) необходимости, путях эвакуации. Система СОУЭ осуществляет функции подачи речевых сигналов о возникновении пожара, размещения световых эвакуационных знаков на путях эвакуации, обратной связи зон пожарного оповещения с постом охраны.

В соответствии с требованиями СП 484.1311500.2020 (Системы противопожарной защиты. Системы пожарной сигнализации и автоматизация систем противопожарной защиты. Нормы и правила проектирования) и СП 486.1311500.2020 (Системы противопожарной защиты. Перечень зданий, сооружений, помещений и оборудования, подлежащих защите автоматическими установками пожаротушения и системами пожарной сигнализации. Требования пожарной безопасности) системой пожарной сигнализацией оборудуются все помещения объекта культурного наследия, за исключением помещений:

- с мокрыми процессами, душевых, плавательных бассейнов, санузлов, мойки;
- насосных водоснабжения, бойлерных и др. помещений для инженерного оборудования здания, в которых отсутствуют горючие материалы;
- категории В4 и Д по пожарной опасности;
- лестничных клеток.

Проектными решениями предусмотрено размещение следующего оконечного оборудования в помещениях объекта культурного наследия:

- Извещатели пожарные адресно-аналоговые оптико-электронные дымовые («ДИП-34А-03») – 183 шт.;
- Извещатели пожарные дымовые адресно-аналоговые с изолятором («ДИП-34А-04») – 48 шт.;
- Извещатели пожарные тепловые адресно-аналоговые («С2000-ИП-03») – 95 шт.;
- Извещатели пожарные ручные адресные с изолятором («ИПР-513-3АМ исп. 01») – 35 шт.;
- Оповещатели охранно-пожарные световые (табло) («С2000-ОСТ исп.01») – 44 шт.;
- Оповещатели пожарные речевые настенные («Sonar SWS-103W») – 134 шт.;
- Извещатели пожарные радиоканальные дымовые («С2000Р-ДИП») – 4 шт.;
- Извещатель пожарный ручной радиоканальный адресный («С2000Р-ИПР») – 5 шт.

Расположение всего проектируемого оборудования соответствует требованиям СП 484.1311500.2020 (Системы противопожарной защиты. Системы пожарной сигнализации и автоматизация систем противопожарной защиты. Нормы и правила проектирования). Извещатели устанавливаются в соответствии со схемами расположения оборудования и кабельных трасс, представленных в Разделе. Монтаж производится на гладких поверхностях стен и потолков, не затрагивая элементы ценной декоративно-художественной отделки, с креплением при помощи саморезов 4x3,2 мм с дюбелями металлическими 5x30 мм.

Кабельные трассы прокладываются в гофрированной ПВХ трубе Ø20 мм по стенам или потолку, для помещений с ценной декоративной отделкой – в кабельных каналах 25x16 мм. Крепление осуществляется при помощи дюбелей 5x30 мм с саморезами 4,2x32 мм, и однолапковых металлических скоб, оказывая минимальное воздействие на конструктивные

элементы здания. Проходы кабельных трасс через стены и перекрытия осуществляются в металлической гильзе, с последующей герметизацией огнезащитным составом.

Экспертной комиссией произведен осмотр интерьера церковного зала в пом. 1-Н (113, 114, 115) (в соответствии с нумерацией помещений на поэтажных планах, представленных в Выписке из ЕГРН от 17.10.2022 г. № КУВИ-001/2022-183950860). Выполнен анализ влияния предполагаемых работ по установке систем пожарной безопасности на сохранение особенностей объекта культурного наследия, - согласно распоряжению КГИОП от 27.08.2014 № 10-529 в пом. 38 (помещение бывшей церкви): «лепное декоративное оформление стен и потолка: пилястры, рустованные лопатки, профилированные архивольты с замковыми камнями на профилированных импостах, филенки, профилированные рамы; лепное декоративное оформление потолка – кессоны». Зал представляет собой прямоугольный в плане объем, перекрытый плоским перекрытием (21.990x10.180; h=3.80). В интерьере смонтирована современная система подсветки (см Приложение № 4, фото №№ 63-67). Проектными решениями в пом. 1-Н (113, 114, 115) предполагаются к установке:

- Три пожарных речевых настенных оповещателя ОНР-С103.1 (121x121 мм);
- Четыре пожарных радиоканальных извещателя С2000Р-ДИП (Ø100 мм);
- Четыре пожарных ручных радиоканальных извещателя С2000Р-ИПР (95x91 мм);
- Четыре световых оповещателя С2000-ОСТ исп.01 (303x112 мм);
- Два пожарный линейных извещателя С2000-ИПДЛ исп.60 (100x160 мм).

В виду незначительных размеров оборудования, устанавливаемого на гладких элементах стен и перекрытия зала, при его большой высоте и габаритах, можно констатировать, что данные решения не оказывает негативного влияния на общее восприятие пространства зала. Целостность восприятия и предмет охраны не нарушаются.

Установка извещателей предусмотрена накладным способом при помощи саморезов 4x3,2 мм, и предполагает подготовку отверстий для закладки дюбелей 5x30 мм под саморезы. Диаметр и глубина требуемых отверстий позволяет исключить использование ударного инструмента, не создавая вибрационные нагрузки на штукатурный слой. Решение по монтажу извещателей является обратимым, - в случае демонтажа оборудования, возможно проведение работ по восполнению отверстий в штукатурном слое.

Прокладка кабельных линий по стенам и перекрытию в границах пом. 1-Н (113, 114, 115) проектом не предполагается.

Кроме того, установка системы пожарной безопасности направлена на сохранение объекта культурного наследия.

В пом. 1-Н (2) 1-го этажа – пост охраны – предполагается размещение основного оборудования систем СПС и СОУЭ:

- Пульт контроля и управления («С2000М исп.02»);
- Контроллеры двухпроводной линии («С2000-КДЛ-2И»);
- Блок индикации с клавиатурой («С2000-БКИ»);
- Блок речевого оповещения («Рупор-300»);
- Блок контрольно-пусковой («С2000-КПБ»);
- Резервированный источник питания («РИП-12 ИСП.56»);
- Расширитель адресный радиоканальный («С2000Р-АРР125»).

Часть 3. Проект организации ремонта (Шифр: 129/6.П.06/22-ПОР)

Разделом предусмотрены мероприятия по организации и технологии выполнения работ, учтен контроль качества производства работ, определена потребность в людских и технических

ресурсах, установлены основные правила по охране труда. Разделом предусмотрены меры по обеспечению пожарной безопасности, и другие требования безопасности при выполнении работ, представлено описание проектных решений и мероприятий по сохранению окружающей среды на период производства работ. Раздел разработан в достаточном объеме, предлагаемые решения не затрагивают предмет охраны объекта культурного наследия.

Часть 4. Дефектная ведомость (Шифр: 129/6.П.06/22-ДВ)

Раздел содержит перечень монтажных работ с указанием их объема, а также перечень материалов и оборудования, используемых при производстве работ. Все технические решения, принятые в проектной документации, соответствуют требованиям экологических, санитарно-гигиенических, противопожарных и других норм, действующих на территории Российской Федерации, и обеспечивают безопасную для жизни и здоровья людей эксплуатацию объекта при соблюдении предусмотренных проектом мероприятий.

Анализ решений, предусмотренных проектной документацией «Приспособление для современного использования в части устройства системы пожарной сигнализации и системы оповещения и управления эвакуацией объекта культурного наследия регионального значения «Ларинская гимназия», по адресу: г. Санкт-Петербург, В.О., 6 линия, д.15, литер А», стадия «П», шифр 129/6.П.06/22, выполненной ООО «РИКОД СЕРВИС» в 2022 г., совместно с изучением перечня предметов охраны объекта культурного наследия (см. Приложение № 3), акта определения влияния предполагаемых к проведению видов работ на конструктивные и другие характеристики надежности и безопасности объекта культурного наследия, показал, что особенности объекта культурного наследия в рамках рассматриваемого проекта не затрагиваются.

Проектные решения обеспечивают безопасность нахождения сотрудников и посетителей на территории объекта культурного наследия, не влияют на предмет охраны и обеспечивают его сохранение, предполагают минимальное воздействие на конструктивные элементы здания. В частности, проектными решениями сохраняются следующие элементы предмета охраны объекта культурного наследия, установленные Распоряжением КГИОП от 27 августа 2014 № 10-529 «Об определении предмета охраны объекта культурного наследия регионального значения «Ларинская гимназия»» (см. Приложение № 3):

«I. Здание гимназии

Конструктивная система здания:

- исторические наружные и внутренние капитальные стены - местоположение, материал (кирпич);
- исторические междуэтажные перекрытия – местоположение;
- исторические своды на столбах первого этажа лицевого корпуса и своды первого этажа в северной части дворового флигеля;
- зеркальный свод и конструкция светового фонаря (над лестницей в юго-восточной части лицевого корпуса);

III. Флигель с домовою церковью св. Татьяны

Конструктивная система здания:

- исторические наружные и внутренние капитальные стены - местоположение, материал (кирпич);
- исторические междуэтажные перекрытия – местоположение;

- апсида перекрыта конхой, образованной зонтичным крестовым сводом (с распалубками) на подпружной арке (пом. 39, пл. 40 кв. м);

Архитектурно-художественное решение интерьеров:

пом. 38, пл. 266, 8 кв. м) – помещение бывшей церкви:

- лепное декоративное оформление стен и потолка: пилястры, рустованные лопатки, профилированные архивольты с замковыми камнями на профилированных импостах, филенки, профилированные рамы;
- лепное декоративное оформление потолка – кессоны;

IV. Дом директора с флигелем

Конструктивная система здания:

- исторические наружные и внутренние капитальные стены - местоположение, материал (кирпич);
- исторические междуэтажные перекрытия – местоположение;
- исторический кирпичный коробовый свод с распалубками полуподвального этажа (пом. 2, пл. 19,6 кв. м. и пом. 3, пл.10,1 кв. м);
- исторические кирпичные коробовые своды с распалубками 1-го этажа дворового флигеля.»

Представленная на экспертизу проектная документация разработана с учетом действующих требований в части её состава, содержания и оформления, не противоречит действующему законодательству Российской Федерации в области государственной охраны объектов культурного наследия, учитывает требования Задания КГИОП на проведение работ по сохранению объекта культурного наследия, включенного в единый государственный реестр объектов культурного наследия (памятников истории и культуры) народов Российской Федерации, или выявленного объекта культурного наследия (ремонт, реставрация и приспособление) от 18 февраля 2020 г. № 01-52-4040 (см. Приложение № 7), и Распоряжения КГИОП от 27 августа 2014 № 10-529 в части предмета охраны объекта (см. Приложение № 3).

Анализ рассматриваемой проектной документации, **показал, что особенности объекта, составляющие его предмет охраны, не изменяются.** Документация разработана на основе достоверной исходной информации, выявленной и использованной в необходимой полноте. Проведение работ по приспособлению для современного использования рассматриваемого объекта культурного наследия представляется возможным без изменения характеристик объекта, определяющих предмет охраны. Проектные решения обеспечивают безопасность нахождения сотрудников и посетителей на территории объекта культурного наследия.

Документация разработана на основе достоверной исходной информации, выявленной и использованной в необходимой полноте.

13. Вывод экспертизы.

Проектная документация на проведение работ по сохранению объекта культурного наследия регионального значения «Ларинская гимназия», расположенного по адресу: г. Санкт-Петербург, 6-я линия В.О., дом 15, литера А – «Приспособление для современного использования в части устройства системы пожарной сигнализации и системы оповещения и управления эвакуацией объекта культурного наследия регионального значения «Ларинская гимназия», по адресу: г. Санкт-Петербург, В.О., 6 линия, д.15, литер А», стадия «П», шифр 129/6.П.06/22, выполненная ООО «РИКОД СЕРВИС» в 2022 г., соответствует требованиям

законодательства Российской Федерации в области государственной охраны объектов культурного наследия (Положительное заключение).

14. Перечень приложений к заключению экспертизы.

Приложение № 1. Распоряжение КГИОП от 25.07.2014 № 10-421 «О включении выявленного объекта культурного наследия в единый государственный реестр объектов культурного наследия (памятников истории и культуры) народов Российской Федерации»

Приложение № 2. Копия Распоряжения КГИОП от 13 августа 2014 № 10-484 «Об утверждении границ и режима использования территории объекта культурного наследия регионального значения «Ларинская гимназия»»

Приложение № 3. Копия Распоряжения КГИОП от 27 августа 2014 № 10-529 «Об определении предмета охраны объекта культурного наследия регионального значения «Ларинская гимназия»»

Приложение № 4. Фотографические изображения объекта на момент заключения договора на проведения экспертизы

Приложение № 5. Копия паспорта объекта культурного наследия регионального значения «Ларинская гимназия»

Приложение № 6. Копия Распоряжения КГИОП от 17 июня 2020 г. № 07-19-237/20 «Об утверждении охранного обязательства собственника или иного законного владельца объекта культурного наследия регионального значения «Ларинская гимназия», включенного в единый государственный реестр объектов культурного наследия (памятников истории и культуры) народов Российской Федерации»

Приложение № 7. Копия Задания КГИОП на проведение работ по сохранению объекта культурного наследия, включенного в единый государственный реестр объектов культурного наследия (памятников истории и культуры) народов Российской Федерации, или выявленного объекта культурного наследия от 18 февраля 2020 г. № 01-52-4040 (ремонт, реставрация и приспособление)

Приложение № 8. Выписка из Единого государственного реестра недвижимости об основных характеристиках и зарегистрированных правах на объект недвижимости от 17.10.2022 г. № КУВИ-001/2022-183950860

Копия свидетельства о государственной регистрации права от 20 июля 2012 года

Приложение № 9. Копии поэтажных планов выполненных ГУП ГУИОН Проектно-инвентаризационное бюро Василеостровского района г. Санкт-Петербург от 20.09.2011

Приложение № 10. Договор № 22/21/ОКЭ/223 от 30 ноября 2021 г.

Копия договора № 6ВО15/09.22-0 от 14 сентября 2022 г. на организацию проведения государственной историко-культурной экспертизы

Копия дополнительного соглашения № 1 от 13 июля 2023 г. к договору № 6ВО15/09.22-0 от «14» сентября 2022 г.

Приложение № 11. Копии договоров с экспертами на проведение государственной историко-культурной экспертизы

Копии дополнительных соглашений

Приложение № 12. Копии протоколов заседаний экспертной комиссии

Приложение № 13. Материалы, содержащие информацию о ценности объекта с точки зрения истории, археологии, архитектуры, градостроительства, искусства, науки и техники, эстетики, этнологии или антропологии, социальной культуры (Иконографические материалы)

Приложение № 14. Иная документация (Письмо КГИОП № 01-46-2939/22-0-1 от 10.10.2022; Копия письма КГИОП № 01-24-1003/23-0-1 от 20.06.2023)

15. Дата оформления заключения экспертизы, являющаяся датой его подписания экспертом, индивидуально проводившим экспертизу, или членами экспертной комиссии.

Председатель экспертной
комиссии:

подписано усиленной электронной подписью Аверьянова А.Е.

Ответственный секретарь
экспертной комиссии:

подписано усиленной электронной подписью Михайловская Г.В.

Эксперт -

член экспертной комиссии:

подписано усиленной электронной подписью Глинская Н.Б.

«22» сентября 2023 г.

Приложение № 1

к Акту по результатам государственной историко-культурной экспертизы проектной документации на проведение работ по сохранению объекта культурного наследия регионального значения «Ларинская гимназия», расположенного по адресу: г. Санкт-Петербург, 6-я линия В.О., дом 15, литера А – «Приспособление для современного использования в части устройства системы пожарной сигнализации и системы оповещения и управления эвакуацией объекта культурного наследия регионального значения «Ларинская гимназия», по адресу: г. Санкт-Петербург, В.О., 6 линия, д.15, литер А», стадия «П», шифр 129/6.П.06/22, выполненной ООО «РИКОД СЕРВИС» в 2022 г.

Распоряжение КГИОП от 25.07.2014 № 10-421 «О включении выявленного объекта культурного наследия в единый государственный реестр объектов культурного наследия (памятников истории и культуры) народов Российской Федерации»

**ПРАВИТЕЛЬСТВО САНКТ-ПЕТЕРБУРГА
КОМИТЕТ ПО ГОСУДАРСТВЕННОМУ КОНТРОЛЮ,
ИСПОЛЬЗОВАНИЮ И ОХРАНЕ ПАМЯТНИКОВ ИСТОРИИ И КУЛЬТУРЫ**

РАСПОРЯЖЕНИЕ

ОТ 25 ИЮЛЯ 2014 ГОДА N 10-421

О ВКЛЮЧЕНИИ ВЫЯВЛЕННОГО ОБЪЕКТА КУЛЬТУРНОГО НАСЛЕДИЯ В ЕДИНЫЙ ГОСУДАРСТВЕННЫЙ РЕЕСТР ОБЪЕКТОВ КУЛЬТУРНОГО НАСЛЕДИЯ (ПАМЯТНИКОВ ИСТОРИИ И КУЛЬТУРЫ) НАРОДОВ РОССИЙСКОЙ ФЕДЕРАЦИИ

В соответствии с актом, составленным по результатам государственной историко-культурной экспертизы (рег. N 3-8970 от 29.10.2012), выполненным ООО "Архитектурно-реставрационная мастерская "Вега":

1. Включить в единый государственный реестр объектов культурного наследия (памятников истории и культуры) народов Российской Федерации (далее - реестр) в качестве объекта культурного наследия регионального значения следующий объект: "Ларинская гимназия" в составе: "Здание гимназии", "Дом директора с флигелем", "Флигель с домовою церковью св.Татьяны", "Фонтан", расположенный по адресу: Санкт-Петербург, Василеостровский район, 6-я линия В.О., д.15, литера А.

2. Исключить указанный в пункте 1 настоящего распоряжения объект из [Списка выявленных объектов культурного наследия](#), утвержденного [приказом КГИОП от 20.02.2001 N 15](#) (пункт N 503-503.3 указанного списка).

3. Заместителю председателя КГИОП - начальнику Управления государственного учета объектов культурного наследия Г.Р.Агановой обеспечить:

3.1. Направление копии настоящего распоряжения для официального опубликования.

3.2. Направление в Министерство культуры Российской Федерации заявления о регистрации в реестре объекта культурного наследия регионального значения "Ларинская гимназия" в составе: "Здание гимназии", "Дом директора с флигелем", "Флигель с домовою церковью св.Татьяны", "Фонтан" в срок 2 месяца со дня издания настоящего распоряжения.

3.3. Направление в Управление Федеральной службы государственной регистрации, кадастра и картографии по Санкт-Петербургу копии настоящего распоряжения.

3.4. Составление учетной документации на включаемый в реестр объект, указанный в пункте 1 настоящего распоряжения.

3.5. Уведомление лица, являющегося собственником объекта, указанного в пункте 1 настоящего распоряжения, о включении объекта в реестр в течение 30 дней со дня издания настоящего распоряжения.

4. Начальнику Управления популяризации и информационно-аналитического обеспечения охраны объектов культурного наследия обеспечить внесение соответствующих изменений в геоинформационную базу данных по объектам культурного наследия, границам и режимам зон охраны на территории Санкт-Петербурга.

5. Контроль за выполнением настоящего распоряжения возложить на заместителя председателя КГИОП - начальника Управления государственного учета объектов культурного наследия и начальника Управления популяризации и информационно-аналитического обеспечения охраны объектов культурного наследия по принадлежности вопросов.

И.о. председателя КГИОП
А.Г.Леонтьев

Электронный текст документа
подготовлен ЗАО "Кодекс" и сверен по:
рассылка

Приложение № 2

к Акту по результатам государственной историко-культурной экспертизы проектной документации на проведение работ по сохранению объекта культурного наследия регионального значения «Ларинская гимназия», расположенного по адресу: г. Санкт-Петербург, 6-я линия В.О., дом 15, литера А – «Приспособление для современного использования в части устройства системы пожарной сигнализации и системы оповещения и управления эвакуацией объекта культурного наследия регионального значения «Ларинская гимназия», по адресу: г. Санкт-Петербург, В.О., 6 линия, д.15, литер А», стадия «П», шифр 129/6.П.06/22, выполненной ООО «РИКОД СЕРВИС» в 2022 г.

Копия Распоряжения КГИОП от 13 августа 2014 № 10-484 «Об утверждении границ и режима использования территории объекта культурного наследия регионального значения «Ларинская гимназия»»



ПРАВИТЕЛЬСТВО САНКТ-ПЕТЕРБУРГА
КОМИТЕТ ПО ГОСУДАРСТВЕННОМУ КОНТРОЛЮ, ИСПОЛЬЗОВАНИЮ
И ОХРАНЕ ПАМЯТНИКОВ ИСТОРИИ И КУЛЬТУРЫ
РАСПОРЯЖЕНИЕ

окуд

13 АВГ 2016

№ 10-484

**Об утверждении границ и режима использования территории
объекта культурного наследия регионального значения**

«Ларинская гимназия»

1. Утвердить границы и режим использования территории объекта культурного наследия регионального значения «Ларинская гимназия», расположенного по адресу: Санкт-Петербург, Василеостровский район, 6-я линия В.О., д. 15, литера А, согласно приложению к настоящему распоряжению.

2. Начальнику отдела государственного учета объектов культурного наследия обеспечить размещение настоящего распоряжения в электронной форме в локальной компьютерной сети КГИОП.

3. Начальнику Управления популяризации и информационно-аналитического обеспечения охраны объектов культурного наследия обеспечить внесение соответствующих изменений в геоинформационную базу данных по объектам культурного наследия, границам и режимам зон охраны на территории Санкт-Петербурга.

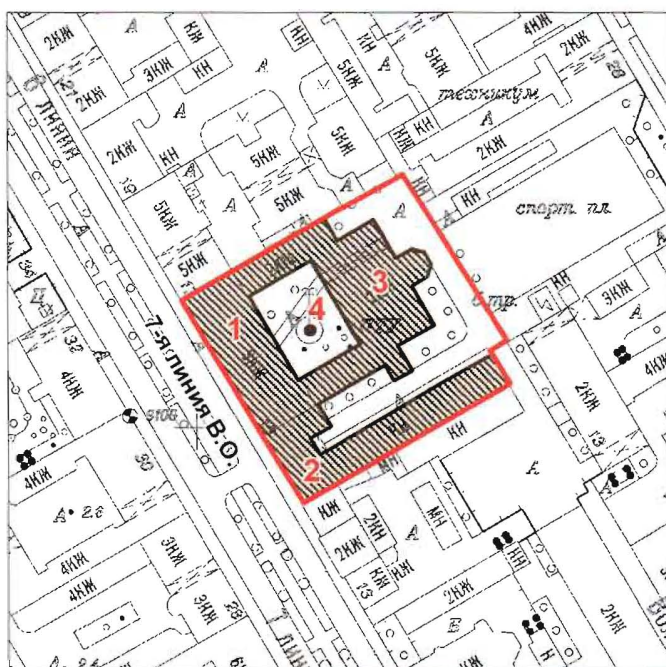
4. Контроль за выполнением распоряжения остается за заместителем председателя КГИОП – начальником Управления государственного учета объектов культурного наследия.

Заместитель председателя КГИОП –
начальник Управления государственного учета
объектов культурного наследия

Г. Р. Аганова

План границ территории объекта культурного наследия
регионального значения

«Ларинская гимназия»
Санкт-Петербург, 6-я линия В.О., дом 15, литера А



- Экспликация:
1. Здание гимназии
 2. Дом директора с флигелем
 3. Флигель с домовою церковью св. Татьяны
 4. Фонтан

Масштаб 1:2000

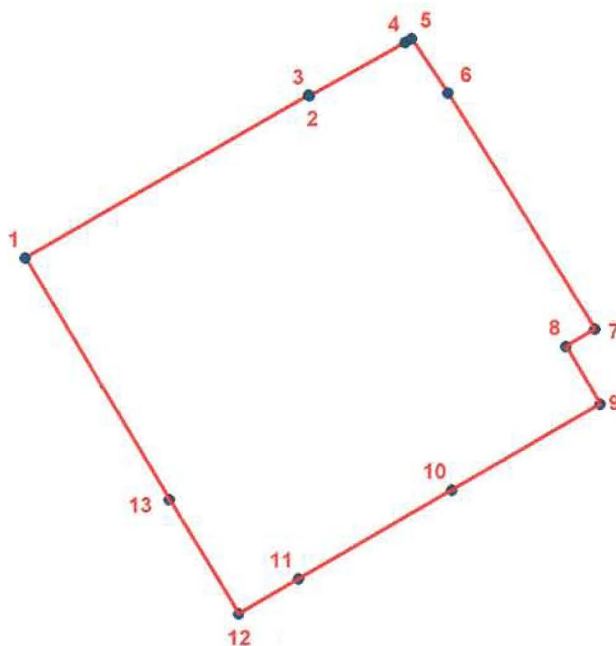
Условные обозначения:

- Граница территории объекта культурного наследия регионального значения
- Объект культурного наследия регионального значения

2. Описание границ территории объекта культурного наследия:

Граница территории объекта культурного наследия регионального значения «Ларинская гимназия» проходит от точки 1 до точки 6 по границе земельного участка, имеющего кадастровый номер 78:06:0002026:11, от точки 6 до точки 7 на юго-восток, от точки 7 до точки 13 и далее до точки 1 по границе земельного участка, имеющего кадастровый номер 78:06:0002026:11.

3. Координаты поворотных точек границ территории объекта культурного наследия:



УСЛОВНЫЕ ОБОЗНАЧЕНИЯ

- Граница территории объекта культурного наследия
- 1 Номер поворотной точки

Номер поворотной точки	Координаты поворотных точек в МСК (км)	
	X	Y
1	2	3
1.	94,8343500	111,7957600
2.	94,8595900	111,8395600
3.	94,8594600	111,8396300
4.	94,8676973	111,8544293
5.	94,8683060	111,8554594
6.	94,8598776	111,8609858
7.	94,8234501	111,8836026
8.	94,8207500	111,8791400
9.	94,8117700	111,8844200
10.	94,7984500	111,8614900
11.	94,7847200	111,8378300
12.	94,7793400	111,8285700
13.	94,7969133	111,8179156

4. Режим использования территории объекта культурного наследия:

Режим использования территории объекта культурного наследия

1. Запрещается использовать территорию объекта культурного наследия:

- под склады и производства взрывчатых и огнеопасных материалов, материалов, загрязняющих объект культурного наследия, его территорию и водные объекты на его территории, а также материалов, имеющих вредные парогазообразные и иные выделения;

- под устройство производств и лабораторий, связанных с неблагоприятным для объекта культурного наследия температурно-влажностным режимом и применением химически активных веществ;

- под хранение машин и механизмов, строительных и иных материалов без согласования с КГИОП;

- под устройство ремонтных мастерских; ремонт, хранение и стоянку транспортных средств без согласования с КГИОП.

Настоящие запреты не распространяются на случаи использования территории объекта культурного наследия в соответствии с его историческим назначением и (или) в соответствии с результатами государственной историко-культурной экспертизы или научно-исследовательских работ, согласованных КГИОП.

2. Проектирование и проведение землеустроительных, земляных, строительных, мелиоративных, хозяйственных и иных работ на территории объекта культурного наследия запрещается, за исключением работ по сохранению данного объекта культурного наследия и (или) его территории, а также хозяйственной деятельности, не нарушающей целостности объекта культурного наследия и не создающей угрозы его повреждения, разрушения или уничтожения.

Работы по сохранению объекта культурного наследия производятся на основании письменного разрешения и задания на проведение указанных работ, выданных КГИОП, и в соответствии с документацией, согласованной с КГИОП.

3. Иные требования к режиму использования территории объекта культурного наследия определяются по результатам государственной историко-культурной экспертизы или научно-исследовательских работ, согласованных с КГИОП, и утверждаются распоряжением КГИОП.

Приложение № 3

к Акту по результатам государственной историко-культурной экспертизы проектной документации на проведение работ по сохранению объекта культурного наследия регионального значения «Ларинская гимназия», расположенного по адресу: г. Санкт-Петербург, 6-я линия В.О., дом 15, литера А – «Приспособление для современного использования в части устройства системы пожарной сигнализации и системы оповещения и управления эвакуацией объекта культурного наследия регионального значения «Ларинская гимназия», по адресу: г. Санкт-Петербург, В.О., 6 линия, д.15, литер А», стадия «П», шифр 129/6.П.06/22, выполненной ООО «РИКОД СЕРВИС» в 2022 г.

**Копия Распоряжения КГИОП от 27 августа 2014 № 10-529
«Об определении предмета охраны объекта культурного наследия регионального
значения «Ларинская гимназия»»**



ПРАВИТЕЛЬСТВО САНКТ-ПЕТЕРБУРГА
КОМИТЕТ ПО ГОСУДАРСТВЕННОМУ КОНТРОЛЮ, ИСПОЛЬЗОВАНИЮ
И ОХРАНЕ ПАМЯТНИКОВ ИСТОРИИ И КУЛЬТУРЫ
РАСПОРЯЖЕНИЕ

окуд

27 АВГ 2014№ 10-529

**Об определении предмета охраны
объекта культурного наследия регионального значения
«Ларинская гимназия»**

1. Определить предмет охраны объекта культурного наследия регионального значения «Ларинская гимназия» в составе: «Здание гимназии», «Дом директора с флигелем», «Флигель с домовою церковью св. Татьяны», «Фонтан», расположенного по адресу: Санкт-Петербург, Василеостровский район, 6-я линия В.О., д. 15, литера А, согласно приложению к настоящему распоряжению.

2. Начальнику отдела государственного учета объектов культурного наследия КГИОП обеспечить размещение настоящего распоряжения в электронной форме в локальной компьютерной сети КГИОП.

3. Контроль за выполнением распоряжения остается за заместителем председателя КГИОП - начальником управления государственного учета объектов культурного наследия КГИОП.

Заместитель председателя КГИОП -
начальник управления государственного учета
объектов культурного наследия

Г.Р. Аганова


Предмет охраны
объекта культурного наследия регионального значения
«Ларинская гимназия»
Санкт-Петербург, Василеостровский район,
6-я линия В.О., д. 15, литера А.

Ларинская гимназия
Санкт-Петербург, Василеостровский район, 6-я линия В.О., д. 15, литера А

№ ПП	Видовая принадлежность предметов охраны	Предмет охраны	Фотофиксация
1	2	3	4
1	Объемно-пространственное решение:	исторические границы территории, ограниченной 6-й линией В.О. и тремя соседними участками; историческое местоположение корпусов; здание гимназии, состоящее из лицевого корпуса и дворового флигеля, образуют внутренний двор; исторические габариты внутреннего двора и историческое открытое пространство; визуальные связи между корпусами и корпусов со зданиями соседних участков; исторический фонтан во внутреннем дворе.	

1. Здание гимназии

Санкт-Петербург, Василеостровский район, 6-я линия В.О., д. 15, литера А

1	Объемно-пространственное решение:	исторические габариты и конфигурация здания, состоящего из П-образных в плане трехэтажного лицевого корпуса и дворового двухэтажного флигеля, образующих внутренний двор; крыша лицевого корпуса – исторические габариты, включая высоту конька и конфигурация (двускатная, вальмовая); крыша дворового флигеля – исторические габариты, включая высоту конька и конфигурация (двускатная, односкатная).	 
2	Конструктивная система здания:	фундаменты; исторические наружные и внутренние капитальные стены – местоположение, материал (кирпич);	


исторические междуэтажные перекрытия – местоположение; исторические своды на столбах первого этажа лицевого корпуса и своды первого этажа в северной части дворового флигеля;





историческая парадная лестница лицевого корпуса – местоположение, габариты, конфигурация, конструкция (на ползучих арках), тип (трехмаршевая); ограждения – материал (металл); поручни – материал (дерево), конфигурация (профилированные);



историческая лестница (в юго-восточной части лицевого корпуса) – местоположение, габариты, конфигурация, конструкция (на ползучих арках), тип (трехмаршевая); материал ступеней – известняк, конфигурация ступеней – с валиком; ограждения – материал (металл), рисунок (в виде вертикальных прутьев; фриз с орнаментом «меандр»); поручни – материал (дерево), конфигурация (профилированные);

зеркальный свод и конструкция светового фонаря (над лестницей в юго-восточной части лицевого корпуса);

плоское перекрытие воротного проезда дворового флигеля;




		<p>историческая лестница в северной части дворового флигеля – местоположение, габариты, конфигурация, конструкция (на ползучих арках), тип (трехмаршевая); материал ступеней (известняк), конфигурация ступеней (с валиком); ограждения – материал (металл).</p>	
3	Объемно-планировочное решение:	историческое объемно-планировочное решение в габаритах капитальных стен.	
4	Архитектурно-художественное решение фасадов:	<p>главный фасад лицевого корпуса:</p> <p>материал и характер отделки фасада – гладкая штукатурка;</p> <p>исторические дверной (по 11-й оси) и оконные проемы – местоположение, габариты и конфигурация;</p> <p>исторические заполнения оконных проемов – материал (дерево), историческая расстекловка (многочастная) и цвет (коричневый);</p> <p>оформление оконных проемов 1-го этажа – замковые камни;</p> <p>подоконные доски 2-го этажа; тяга простого профиля, переходящая в полуциркульные наличники;</p> <p>профилированный межэтажный карниз 1-2 этажей; венчающий выносной профилированный карниз;</p> <p>дворовой фасад лицевого корпуса:</p> <p>материал и характер отделки фасада – гладкая штукатурка;</p> <p>уплощенные ниши 1-го этажа в виде трехцентровых арок;</p> <p>два исторических дверных (в ризалитах) и исторические оконные проемы – местоположение, конфигурация, габариты;</p>	  

		<p>исторические заполнения оконных проемов – материал (дерево) историческая расстекловка (многочастная) и цвет (коричневый);</p> <p>венчающий выносной карниз;</p> <p>фасады дворового флигеля:</p> <p>материал и характер отделки фасада – гладкая штукатурка;</p> <p>исторический дверной и исторические оконные проемы – местоположение, габариты и конфигурация;</p> <p>исторические заполнения оконных проемов – материал (дерево), расстекловка (многочастная) и цвет (коричневый);</p> <p>венчающий выносной карниз;</p>	 
--	--	---	---


II. Фонтан





Санкт-Петербург, Василеостровский район, 6-я линия В.О., д. 15, литера А





1	<p>Архитектурно-художественное решение фасадов</p>	<p>борт бассейна и нижняя часть чаши из мрамора, декорированная мраморными филинами (верхняя мраморная часть, декорированная грифонами и растительным орнаментом – отсутствует на историческом месте).</p>	
---	--	--	---

III. Флигель с домовою церковью св. Татьяны

Санкт-Петербург, Василеостровский район, 6-я линия В.О., д. 15, литера А

1	<p>Объемно-пространственное решение:</p>	<p>исторические габариты и конфигурация прямоугольного в плане дворового флигеля с пятигранной апсидой;</p>	
---	--	---	---

		крыша – исторические габариты, включая высоту конька и конфигурация (двускатная, вальмовая).	
2	Конструктивная система здания:	<p>фундамент; исторические наружные и внутренние капитальные стены – местоположение, материал (кирпич);</p> <p>исторические междуэтажные перекрытия – местоположение;</p> <p>перекрытие воротного проезда церковного корпуса в виде прусских сводов;</p> <p>апсида перекрыта конхой, образованной зонтичным крестовым сводом (с распалубками) на подпружной арке (пом. 39, пл. 40 кв. м);</p> <p>историческая лестница – местоположение, габариты, конфигурация, конструкция, тип (двухмаршевая); материал ступеней – известняк, конфигурация ступеней (с валиком); ограждение – материал (металл).</p>	  
3	Объемно-планировочное решение:	историческое объемно-планировочное решение в габаритах капитальных стен.	
4	Архитектурно-художественное решение фасадов:	материал и характер отделки фасада – гладкая штукатурка, штукатурная разделка 1-го этажа под ленточный руст и под веерные замковые камни окон 1-го этажа (северо-восточный фасад), рустованные углы и пилястры 2-го этажа (северо-восточный фасад);	

		<p>исторический воротный проезд – местоположение, габариты и конфигурация;</p> <p>исторический дверной (по 11-й оси) и исторические оконные проемы – местоположение, габариты и конфигурация;</p> <p>исторические заполнения оконных проемов – материал (дерево), расстекловка (1-й этаж – шестичастная; 2-й этаж – двенадцатичастная), цвет (коричневый);</p> <p>оформление оконных проемов 2-го этажа (восточный фасад) – профилированные архивольты с замковыми камнями на профилированных импостах;</p> <p>межэтажные профилированные карнизы; венчающий выносной профилированный карниз;</p> <p>звонница в виде ступенчатого аттика с двумя арочными проемами, завершенного фронтоном.</p>	  
5	Архитектурно-художественное решение интерьеров:	<p>пом. 38, пл. 266, 8 кв. м) – помещение бывшей церкви:</p> <p>лепное декоративное оформление стен и потолка: пилястры, рустованные лопатки, профилированные архивольты с замковыми камнями на профилированных импостах, филенки, профилированные рамы;</p> <p>лепное декоративное оформление потолка – кессоны.</p>	

IV. Дом директора с флигелем
 Санкт-Петербург, Василеостровский район, 6-я линия В.О., д. 15, литера А

1	Объемно-пространственное решение:	<p>исторические габариты и конфигурация здания, состоящего из лицевого одноэтажного на полуподвале корпуса и двухэтажного дворового флигеля;</p> <p>крыша лицевого корпуса – исторические габариты, включая высоту конька и конфигурация (двускатная);</p> <p>крыша дворового флигеля – исторические габариты, включая высоту конька и конфигурация (односкатная).</p>	
2	Конструктивная система здания:	<p>фундаменты;</p> <p>исторические наружные и внутренние капитальные стены – местоположение, материал (кирпич);</p> <p>исторические междуэтажные перекрытия – местоположение;</p> <p>исторический кирпичный коробовый свод с распалубками полуподвального этажа (пом. 2, пл. 19,6 кв.м. и пом. 3, пл.10,1 кв.м);</p> <p>историческая лестница лицевого корпуса – местоположение, габариты, конфигурация, конструкция, тип (трехмаршевая); материал ступеней – известняк, конфигурация ступеней (с валиком); ограждение – материал (металл), рисунок (в виде вертикальных стоек с геометрическим орнаментом в виде колец); поручни – материал (дерево), конфигурация (профилированные);</p>	  

		<p>исторические кирпичные коробовые своды с распалубками 1-го этажа дворового флигеля;</p> <p>историческая лестница дворового флигеля (по 11-й оси) – местоположение, габариты, конфигурация, конструкция, тип (двухмаршевая); материал ступеней – известняк, конфигурация ступеней (с валиком); ограждение – материал (металл), рисунок (в виде вертикальных прутьев).</p>	 
3	Объемно-планировочное решение:	историческое объемно-планировочное решение в габаритах капитальных стен.	
4	Архитектурно-художественное решение фасадов:	<p>главный фасад лицевого корпуса:</p> <p>материал и характер отделки фасада – гладкая штукатурка;</p> <p>дверной (по центральной оси) и оконные проемы – местоположение, габариты и конфигурация;</p> <p>исторические заполнения оконных проемов – материал (дерево), расстекловка (многочастная) и цвет (коричневый);</p> <p>оформление оконных проемов 2-го этажа: профилированные наличники, три треугольных профилированных сандрика на волютообразных кронштейнах, декорированных акантовыми листьями; под сандриками – лепной декор в виде розетки (в центре) и акантовых листьев и завитков;</p> <p>профилированный подоконный карниз;</p> <p>венчающий выносной</p>	 

		<p>профилированный карниз с дентикулами.</p> <p>Дворовый фасад лицевого корпуса:</p> <p>материал и характер отделки фасада – гладкая штукатурка;</p> <p>исторический дверной проем (по 2-й оси) и приямок – местоположение, габариты и конфигурация, в том числе лестницы;</p> <p>исторические оконные проемы – местоположение, габариты и конфигурация;</p> <p>исторические заполнения оконных проемов – материал (дерево), расстекловка (многочастная) и цвет (коричневый);</p> <p>венчающий профилированный карниз.</p> <p>Фасад дворового флигеля:</p> <p>материал и характер отделки фасада – гладкая штукатурка;</p> <p>исторические дверные проемы (по 5-й и 11-й осям) – местоположение, габариты и конфигурация;</p> <p>исторические оконные проемы – местоположение, габариты и конфигурация;</p> <p>исторические заполнения оконных проемов – материал (дерево), расстекловка (многочастная) и цвет (коричневый);</p> <p>(исторические дверные проемы по 1-й, 14-й и 17-й осям – видоизменены;</p> <p>исторический воротный проем по 3-й оси – видоизменен;</p> <p>исторический оконный проем по 13-й оси – видоизменен);</p> <p>венчающий профилированный карниз.</p>	 
--	--	---	--

Приложение № 4

к Акту по результатам государственной историко-культурной экспертизы проектной документации на проведение работ по сохранению объекта культурного наследия регионального значения «Ларинская гимназия», расположенного по адресу: г. Санкт-Петербург, 6-я линия В.О., дом 15, литера А – «Приспособление для современного использования в части устройства системы пожарной сигнализации и системы оповещения и управления эвакуацией объекта культурного наследия регионального значения «Ларинская гимназия», по адресу: г. Санкт-Петербург, В.О., 6 линия, д.15, литер А», стадия «П», шифр 129/6.П.06/22, выполненной ООО «РИКОД СЕРВИС» в 2022 г.

Фотографические изображения объекта на момент заключения договора на проведение экспертизы

(Дата проведения фотофиксации: 18.11.2022 г.)

состав объекта культурного наследия регионального значения «Ларинская гимназия». Общий вид пом. № 4-Н(7).

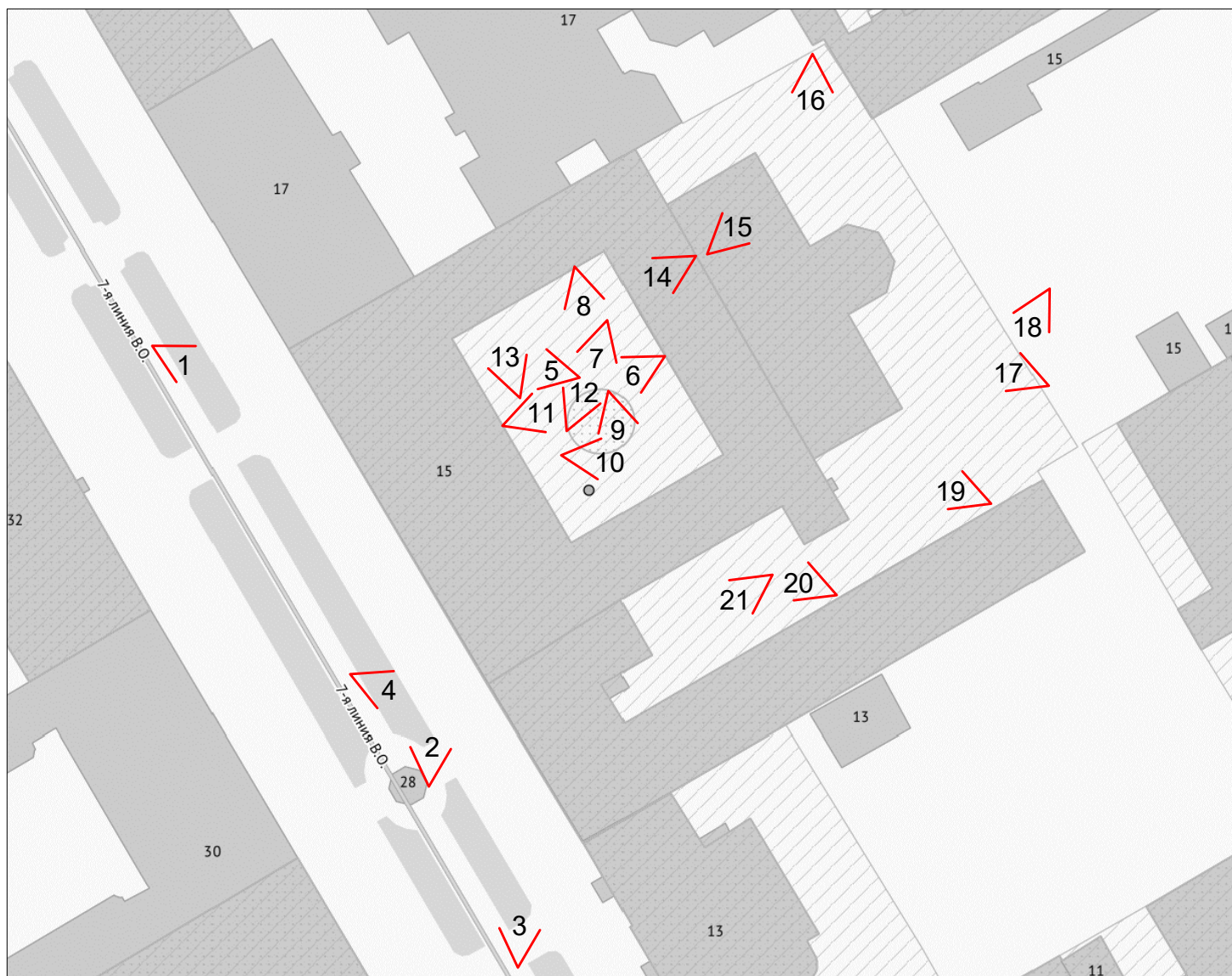
85. Объект культурного наследия регионального значения «Дом директора с флигелем», расположенный по адресу: г. Санкт-Петербург, Василеостровский район, 6-я линия В.О., дом 15, литера А, входящий в состав объекта культурного наследия регионального значения «Ларинская гимназия». Общий вид пом. № 4-Н(3).

86. Объект культурного наследия регионального значения «Дом директора с флигелем», расположенный по адресу: г. Санкт-Петербург, Василеостровский район, 6-я линия В.О., дом 15, литера А, входящий в состав объекта культурного наследия регионального значения «Ларинская гимназия». Общий вид пом. № 4-Н(4).

87. Объект культурного наследия регионального значения «Дом директора с флигелем», расположенный по адресу: г. Санкт-Петербург, Василеостровский район, 6-я линия В.О., дом 15, литера А, входящий в состав объекта культурного наследия регионального значения «Ларинская гимназия». Общий вид пом. № 4-Н(14).

88. Объект культурного наследия регионального значения «Дом директора с флигелем», расположенный по адресу: г. Санкт-Петербург, Василеостровский район, 6-я линия В.О., дом 15, литера А, входящий в состав объекта культурного наследия регионального значения «Ларинская гимназия». Общий вид пом. № 4-Н(13).

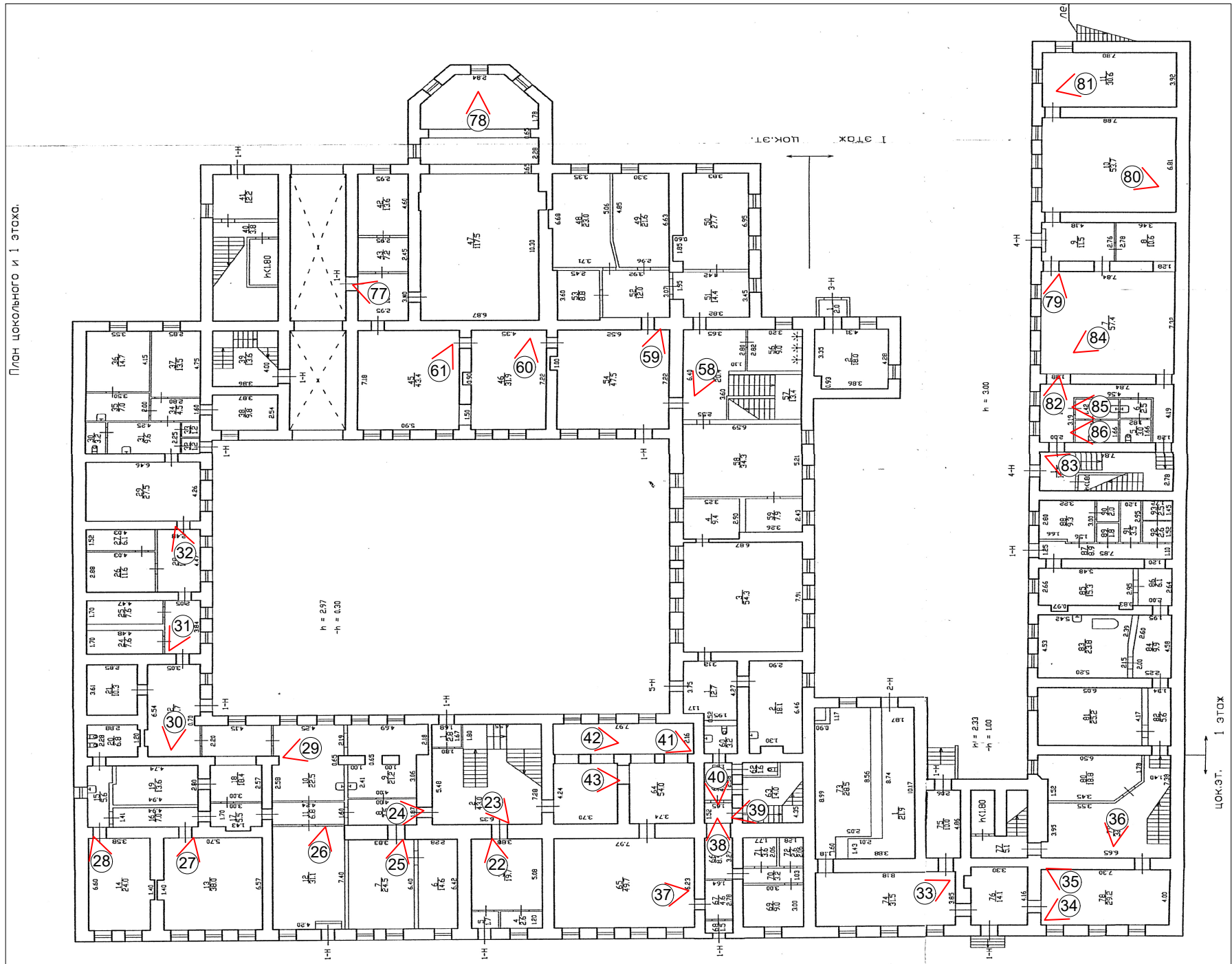
Схема фотофиксации фасадов




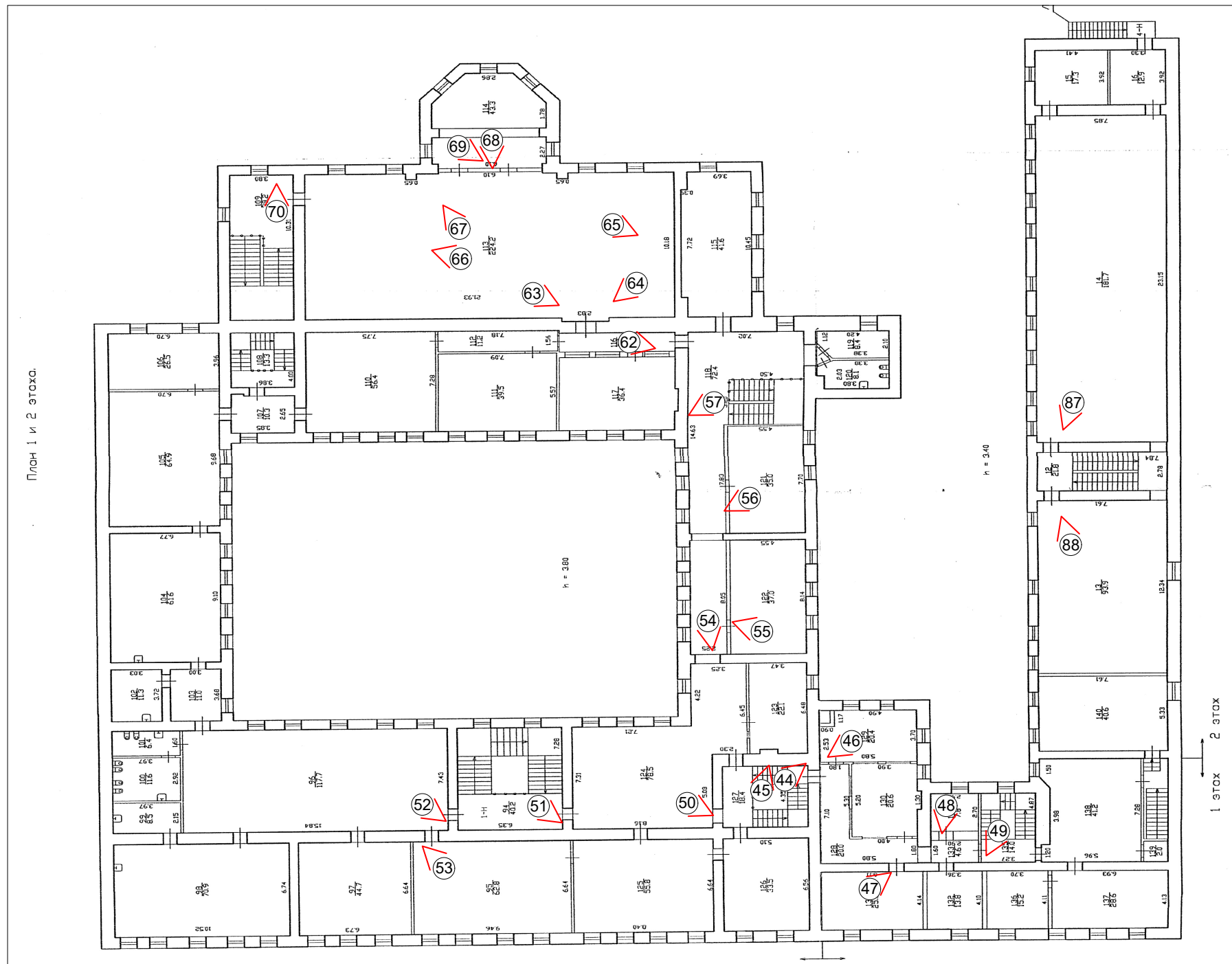
Условные обозначения:

1 - Номер точки фотофиксации

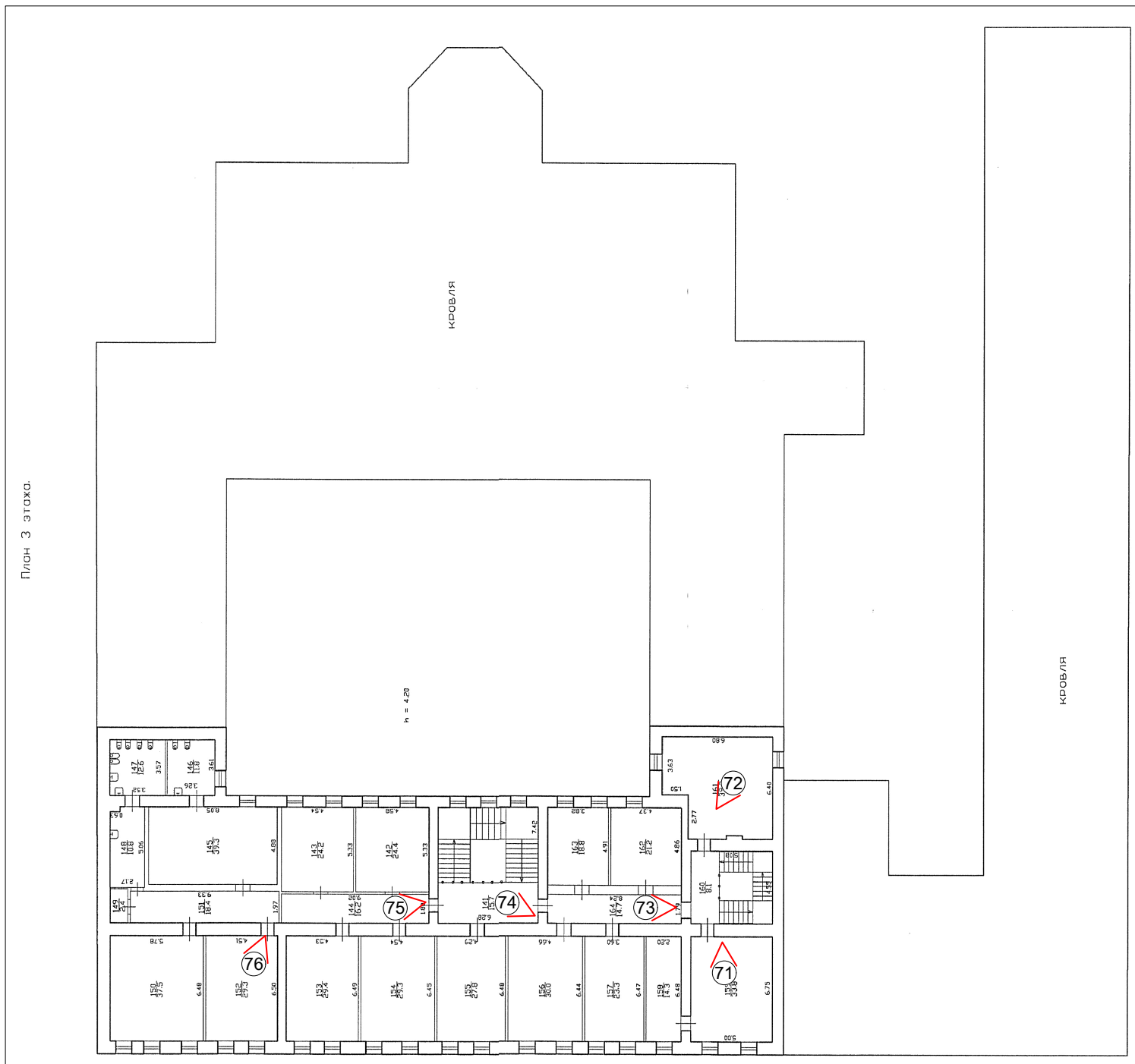
План цокольного и 1 этажа.



Условные обозначения:  - Номер точки фотофиксации



Условные обозначения:  - Номер точки фотофиксации



Условные обозначения: ✓ - Номер точки фотофиксации



1. Объект культурного наследия регионального значения «Здание гимназии», расположенный по адресу: г. Санкт-Петербург, Василеостровский район, 6-я линия В.О., дом 15, литера А, входящий в состав объекта культурного наследия регионального значения «Ларинская гимназия». Общий вид лицевого фасада лицевого корпуса.



2. Объект культурного наследия регионального значения «Здание гимназии», расположенный по адресу: г. Санкт-Петербург, Василеостровский район, 6-я линия В.О., дом 15, литера А, входящий в состав объекта культурного наследия регионального значения «Ларинская гимназия». Общий вид лицевого фасада лицевого корпуса.



3. Объект культурного наследия регионального значения «Дом директора с флигелем», расположенный по адресу: г. Санкт-Петербург, Василеостровский район, 6-я линия В.О., дом 15, литера А, входящий в состав объекта культурного наследия регионального значения «Ларинская гимназия». Общий вид лицевого фасада лицевого корпуса.



4. Объект культурного наследия регионального значения «Дом директора с флигелем», расположенный по адресу: г. Санкт-Петербург, Василеостровский район, 6-я линия В.О., дом 15, литера А, входящий в состав объекта культурного наследия регионального значения «Ларинская гимназия». Общий вид лицевого фасада лицевого корпуса.



5. Объект культурного наследия регионального значения «Здание гимназии», расположенный по адресу: г. Санкт-Петербург, Василеостровский район, 6-я линия В.О., дом 15, литера А, входящий в состав объекта культурного наследия регионального значения «Ларинская гимназия». Фрагмент дворового фасада лицевого корпуса, фрагмент северо-западного дворового фасада дворового флигеля.



6. Объект культурного наследия регионального значения «Здание гимназии», расположенный по адресу: г. Санкт-Петербург, Василеостровский район, 6-я линия В.О., дом 15, литера А, входящий в состав объекта культурного наследия регионального значения «Ларинская гимназия». Общий дворового фасада лицевого корпуса, фрагмент северо-западного дворового фасада дворового флигеля.



7. Объект культурного наследия регионального значения «Здание гимназии», расположенный по адресу: г. Санкт-Петербург, Василеостровский район, 6-я линия В.О., дом 15, литера А, входящий в состав объекта культурного наследия регионального значения «Ларинская гимназия». Фрагмент юго-восточного дворового фасада дворового флигеля, общий вид юго-восточного, фрагмент юго-западного дворового фасадов лицевого корпуса.



8. Объект культурного наследия регионального значения «Здание гимназии», расположенный по адресу: г. Санкт-Петербург, Василеостровский район, 6-я линия В.О., дом 15, литера А, входящий в состав объекта культурного наследия регионального значения «Ларинская гимназия». Фрагменты северо-восточного фасада и общий вид юго-восточного фасадов дворового флигеля, общий вид юго-восточного, фрагмент юго-западного дворового фасадов лицевого корпуса.



9. Объект культурного наследия регионального значения «Здание гимназии», расположенный по адресу: г. Санкт-Петербург, Василеостровский район, 6-я линия В.О., дом 15, литера А, входящий в состав объекта культурного наследия регионального значения «Ларинская гимназия». Фрагмент северо-восточного дворового, общий вид юго-восточного дворового фасадов дворового флигеля, фрагмент юго-восточного дворового фасада лицевого корпуса.



10. Объект культурного наследия регионального значения «Здание гимназии», расположенный по адресу: г. Санкт-Петербург, Василеостровский район, 6-я линия В.О., дом 15, литера А, входящий в состав объекта культурного наследия регионального значения «Ларинская гимназия». Фрагменты северо-восточного и юго-восточного дворовых фасадов дворового флигеля.



11. Объект культурного наследия регионального значения «Здание гимназии», расположенный по адресу: г. Санкт-Петербург, Василеостровский район, 6-я линия В.О., дом 15, литера А, входящий в состав объекта культурного наследия регионального значения «Ларинская гимназия». Общий вид северо-восточного, фрагмент юго-восточного дворовых фасадов дворового флигеля.



12. Объект культурного наследия регионального значения «Здание гимназии», расположенный по адресу: г. Санкт-Петербург, Василеостровский район, 6-я линия В.О., дом 15, литера А, входящий в состав объекта культурного наследия регионального значения «Ларинская гимназия». Фрагменты северо-западного и северо-восточного дворовых фасадов дворового флигеля.



13. Объект культурного наследия регионального значения «Здание гимназии», расположенный по адресу: г. Санкт-Петербург, Василеостровский район, 6-я линия В.О., дом 15, литера А, входящий в состав объекта культурного наследия регионального значения «Ларинская гимназия». Общий северо-западного фасада дворового фасада лицевого корпуса и северо-западного дворового фасада дворового флигеля.



14. Объект культурного наследия регионального значения «Здание гимназии», расположенный по адресу: г. Санкт-Петербург, Василеостровский район, 6-я линия В.О., дом 15, литера А, входящий в состав объекта культурного наследия регионального значения «Ларинская гимназия». Общий вид внутреннего воротного проезда.



15. Объект культурного наследия регионального значения «Флигель с домово́й церковью св. Татьяны», расположенный по адресу: г. Санкт-Петербург, Василеостровский район, 6-я линия В.О., дом 15, литера А, входящий в состав объекта культурного наследия регионального значения «Ларинская гимназия». Общий вид внутреннего воротного проезда.



16. Объект культурного наследия регионального значения «Флигель с домово́й церковью св. Татьяны», расположенный по адресу: г. Санкт-Петербург, Василеостровский район, 6-я линия В.О., дом 15, литера А, входящий в состав объекта культурного наследия регионального значения «Ларинская гимназия». Общий вид северо-восточного фасада с апсидой.



17. Объект культурного наследия регионального значения «Флигель с домовою церковью св. Татьяны», расположенный по адресу: г. Санкт-Петербург, Василеостровский район, 6-я линия В.О., дом 15, литера А, входящий в состав объекта культурного наследия регионального значения «Ларинская гимназия». Общий северо-восточного фасада с апсидой.



18. Объект культурного наследия регионального значения «Дом директора с флигелем», расположенный по адресу: г. Санкт-Петербург, Василеостровский район, 6-я линия В.О., дом 15, литера А, входящий в состав объекта культурного наследия регионального значения «Ларинская гимназия». Общий вид дворового северо-западного фасада дворового флигеля. Объект культурного наследия регионального значения «Флигель с домовою церковью св. Татьяны» расположенный по адресу: г. Санкт-Петербург, Василеостровский район, 6-я линия В.О., дом 15, литера А, входящий в состав объекта культурного наследия регионального значения «Ларинская гимназия». Фрагмент северо-восточного фасада.



19. Объект культурного наследия регионального значения «Здание гимназии», расположенный по адресу: г. Санкт-Петербург, Василеостровский район, 6-я линия В.О., дом 15, литера А, входящий в состав объекта культурного наследия регионального значения «Ларинская гимназия». Фрагмент дворовых фасадов. Объект культурного наследия регионального значения «Флигель с домовою церковью св. Татьяны» расположенный по адресу: г. Санкт-Петербург, Василеостровский район, 6-я линия В.О., дом 15, литера А, входящий в состав объекта культурного наследия регионального значения «Ларинская гимназия». Общий вид юго-восточного фасада.



20. Объект культурного наследия регионального значения «Дом директора с флигелем», расположенный по адресу: г. Санкт-Петербург, Василеостровский район, 6-я линия В.О., дом 15, литера А, входящий в состав объекта культурного наследия регионального значения «Ларинская гимназия». Фрагмент дворового фасада лицевого корпуса. Объект культурного наследия регионального значения «Здание гимназии», расположенный по адресу: г. Санкт-Петербург, Василеостровский район, 6-я линия В.О., дом 15, литера А, входящий в состав объекта культурного наследия регионального значения «Ларинская гимназия». Общий вид юго-восточного дворового фасада.



21. Объект культурного наследия регионального значения «Дом директора с флигелем», расположенный по адресу: г. Санкт-Петербург, Василеостровский район, 6-я линия В.О., дом 15, литера А, входящий в состав объекта культурного наследия регионального значения «Ларинская гимназия». Общий вид дворовых фасадов лицевого корпуса.



22. Объект культурного наследия регионального значения «Здание гимназии», расположенный по адресу: г. Санкт-Петербург, Василеостровский район, 6-я линия В.О., дом 15, литера А, входящий в состав объекта культурного наследия регионального значения «Ларинская гимназия». Общий вид пом. № 1-Н(3).



23. Объект культурного наследия регионального значения «Здание гимназии», расположенный по адресу: г. Санкт-Петербург, Василеостровский район, 6-я линия В.О., дом 15, литера А, входящий в состав объекта культурного наследия регионального значения «Ларинская гимназия». Общий вид пом. № 1-Н(2).



24. Объект культурного наследия регионального значения «Здание гимназии», расположенный по адресу: г. Санкт-Петербург, Василеостровский район, 6-я линия В.О., дом 15, литера А, входящий в состав объекта культурного наследия регионального значения «Ларинская гимназия». Общий вид пом. № 1-Н(8).



25. Объект культурного наследия регионального значения «Здание гимназии», расположенный по адресу: г. Санкт-Петербург, Василеостровский район, 6-я линия В.О., дом 15, литера А, входящий в состав объекта культурного наследия регионального значения «Ларинская гимназия». Общий вид пом. № 1-Н(7).



26. Объект культурного наследия регионального значения «Здание гимназии», расположенный по адресу: г. Санкт-Петербург, Василеостровский район, 6-я линия В.О., дом 15, литера А, входящий в состав объекта культурного наследия регионального значения «Ларинская гимназия». Общий вид пом. № 1-Н(12).



27. Объект культурного наследия регионального значения «Здание гимназии», расположенный по адресу: г. Санкт-Петербург, Василеостровский район, 6-я линия В.О., дом 15, литера А, входящий в состав объекта культурного наследия регионального значения «Ларинская гимназия». Общий вид пом. № 1-Н(13).



28. Объект культурного наследия регионального значения «Здание гимназии», расположенный по адресу: г. Санкт-Петербург, Василеостровский район, 6-я линия В.О., дом 15, литера А, входящий в состав объекта культурного наследия регионального значения «Ларинская гимназия». Общий вид пом. № 1-Н(13).



29. Объект культурного наследия регионального значения «Здание гимназии», расположенный по адресу: г. Санкт-Петербург, Василеостровский район, 6-я линия В.О., дом 15, литера А, входящий в состав объекта культурного наследия регионального значения «Ларинская гимназия». Общий вид пом. №№ 1-Н(9,10).




30. Объект культурного наследия регионального значения «Здание гимназии», расположенный по адресу: г. Санкт-Петербург, Василеостровский район, 6-я линия В.О., дом 15, литера А, входящий в состав объекта культурного наследия регионального значения «Ларинская гимназия». Общий вид пом. № 1-Н(22).



31. Объект культурного наследия регионального значения «Здание гимназии», расположенный по адресу: г. Санкт-Петербург, Василеостровский район, 6-я линия В.О., дом 15, литера А, входящий в состав объекта культурного наследия регионального значения «Ларинская гимназия». Общий вид пом. № 1-Н(23).




32. Объект культурного наследия регионального значения «Здание гимназии», расположенный по адресу: г. Санкт-Петербург, Василеостровский район, 6-я линия В.О., дом 15, литера А, входящий в состав объекта культурного наследия регионального значения «Ларинская гимназия». Общий вид пом. № 1-Н(28).




33. Объект культурного наследия регионального значения «Дом директора с флигелем», расположенный по адресу: г. Санкт-Петербург, Василеостровский район, 6-я линия В.О., дом 15, литера А, входящий в состав объекта культурного наследия регионального значения «Ларинская гимназия». Общий вид пом. № 1-Н(74).



34. Объект культурного наследия регионального значения «Дом директора с флигелем», расположенный по адресу: г. Санкт-Петербург, Василеостровский район, 6-я линия В.О., дом 15, литера А, входящий в состав объекта культурного наследия регионального значения «Ларинская гимназия». Общий вид пом. № 1-Н(78).




35. Объект культурного наследия регионального значения «Дом директора с флигелем», расположенный по адресу: г. Санкт-Петербург, Василеостровский район, 6-я линия В.О., дом 15, литера А, входящий в состав объекта культурного наследия регионального значения «Ларинская гимназия». Общий вид пом. № 1-Н(78).



36. Объект культурного наследия регионального значения «Дом директора с флигелем», расположенный по адресу: г. Санкт-Петербург, Василеостровский район, 6-я линия В.О., дом 15, литера А, входящий в состав объекта культурного наследия регионального значения «Ларинская гимназия». Общий вид пом. № 1-Н(79).




37. Объект культурного наследия регионального значения «Здание гимназии», расположенный по адресу: г. Санкт-Петербург, Василеостровский район, 6-я линия В.О., дом 15, литера А, входящий в состав объекта культурного наследия регионального значения «Ларинская гимназия». Общий вид пом. № 1-Н(65).



38. Объект культурного наследия регионального значения «Здание гимназии», расположенный по адресу: г. Санкт-Петербург, Василеостровский район, 6-я линия В.О., дом 15, литера А, входящий в состав объекта культурного наследия регионального значения «Ларинская гимназия». Общий вид пом. №№ 1-Н(66,67).



39. Объект культурного наследия регионального значения «Здание гимназии», расположенный по адресу: г. Санкт-Петербург, Василеостровский район, 6-я линия В.О., дом 15, литера А, входящий в состав объекта культурного наследия регионального значения «Ларинская гимназия». Фрагмент лестницы, расположенной в вид пом. № 1-Н(63).



40. Объект культурного наследия регионального значения «Здание гимназии», расположенный по адресу: г. Санкт-Петербург, Василеостровский район, 6-я линия В.О., дом 15, литера А, входящий в состав объекта культурного наследия регионального значения «Ларинская гимназия». Общий вид пом. № 1-Н(61).



41. Объект культурного наследия регионального значения «Здание гимназии», расположенный по адресу: г. Санкт-Петербург, Василеостровский район, 6-я линия В.О., дом 15, литера А, входящий в состав объекта культурного наследия регионального значения «Ларинская гимназия». Фрагмент пом. № 1-Н(64).



42. Объект культурного наследия регионального значения «Здание гимназии», расположенный по адресу: г. Санкт-Петербург, Василеостровский район, 6-я линия В.О., дом 15, литера А, входящий в состав объекта культурного наследия регионального значения «Ларинская гимназия». Фрагмент пом. № 1-Н(64).



43. Объект культурного наследия регионального значения «Здание гимназии», расположенный по адресу: г. Санкт-Петербург, Василеостровский район, 6-я линия В.О., дом 15, литера А, входящий в состав объекта культурного наследия регионального значения «Ларинская гимназия». Фрагмент пом. № 1-Н(64).




44. Объект культурного наследия регионального значения «Здание гимназии», расположенный по адресу: г. Санкт-Петербург, Василеостровский район, 6-я линия В.О., дом 15, литера А, входящий в состав объекта культурного наследия регионального значения «Ларинская гимназия». Фрагмент лестницы, расположенной в вид пом. № 1-Н(63).




45. Объект культурного наследия регионального значения «Здание гимназии», расположенный по адресу: г. Санкт-Петербург, Василеостровский район, 6-я линия В.О., дом 15, литера А, входящий в состав объекта культурного наследия регионального значения «Ларинская гимназия». Фрагмент лестницы, расположенной в вид пом. № 1-Н(63).




46. Объект культурного наследия регионального значения «Дом директора с флигелем», расположенный по адресу: г. Санкт-Петербург, Василеостровский район, 6-я линия В.О., дом 15, литера А, входящий в состав объекта культурного наследия регионального значения «Ларинская гимназия». Общий вид пом. № 1-Н(129).




47. Объект культурного наследия регионального значения «Дом директора с флигелем», расположенный по адресу: г. Санкт-Петербург, Василеостровский район, 6-я линия В.О., дом 15, литера А, входящий в состав объекта культурного наследия регионального значения «Ларинская гимназия». Общий вид пом. № 1-Н(131).



48. Объект культурного наследия регионального значения «Дом директора с флигелем», расположенный по адресу: г. Санкт-Петербург, Василеостровский район, 6-я линия В.О., дом 15, литера А, входящий в состав объекта культурного наследия регионального значения «Ларинская гимназия». Общий вид пом. № 1-Н(134).




49. Объект культурного наследия регионального значения «Дом директора с флигелем», расположенный по адресу: г. Санкт-Петербург, Василеостровский район, 6-я линия В.О., дом 15, литера А, входящий в состав объекта культурного наследия регионального значения «Ларинская гимназия». Фрагмент лестницы, расположенной в вид пом. № 1-Н(77).




50. Объект культурного наследия регионального значения «Здание гимназии», расположенный по адресу: г. Санкт-Петербург, Василеостровский район, 6-я линия В.О., дом 15, литера А, входящий в состав объекта культурного наследия регионального значения «Ларинская гимназия». Общий вид пом. № 1-Н(77).



51. Объект культурного наследия регионального значения «Здание гимназии», расположенный по адресу: г. Санкт-Петербург, Василеостровский район, 6-я линия В.О., дом 15, литера А, входящий в состав объекта культурного наследия регионального значения «Ларинская гимназия». Фрагмент лестницы, расположенной в вид пом. № 1-Н(2).




52. Объект культурного наследия регионального значения «Здание гимназии», расположенный по адресу: г. Санкт-Петербург, Василеостровский район, 6-я линия В.О., дом 15, литера А, входящий в состав объекта культурного наследия регионального значения «Ларинская гимназия». Общий вид пом. № 1-Н(96).



53. Объект культурного наследия регионального значения «Здание гимназии», расположенный по адресу: г. Санкт-Петербург, Василеостровский район, 6-я линия В.О., дом 15, литера А, входящий в состав объекта культурного наследия регионального значения «Ларинская гимназия». Общий вид пом. № 1-Н(95).




54. Объект культурного наследия регионального значения «Здание гимназии», расположенный по адресу: г. Санкт-Петербург, Василеостровский район, 6-я линия В.О., дом 15, литера А, входящий в состав объекта культурного наследия регионального значения «Ларинская гимназия». Общий вид пом. № 1-Н(118).



55. Объект культурного наследия регионального значения «Здание гимназии», расположенный по адресу: г. Санкт-Петербург, Василеостровский район, 6-я линия В.О., дом 15, литера А, входящий в состав объекта культурного наследия регионального значения «Ларинская гимназия». Общий вид пом. № 1-Н(122).



56. Объект культурного наследия регионального значения «Здание гимназии», расположенный по адресу: г. Санкт-Петербург, Василеостровский район, 6-я линия В.О., дом 15, литера А, входящий в состав объекта культурного наследия регионального значения «Ларинская гимназия». Общий вид пом. № 1-Н(121).




57. Объект культурного наследия регионального значения «Здание гимназии», расположенный по адресу: г. Санкт-Петербург, Василеостровский район, 6-я линия В.О., дом 15, литера А, входящий в состав объекта культурного наследия регионального значения «Ларинская гимназия». Фрагмент пом. № 1-Н(118).




58. Объект культурного наследия регионального значения «Здание гимназии», расположенный по адресу: г. Санкт-Петербург, Василеостровский район, 6-я линия В.О., дом 15, литера А, входящий в состав объекта культурного наследия регионального значения «Ларинская гимназия». Общий вид пом. № 1-Н(55).



59. Объект культурного наследия регионального значения «Здание гимназии», расположенный по адресу: г. Санкт-Петербург, Василеостровский район, 6-я линия В.О., дом 15, литера А, входящий в состав объекта культурного наследия регионального значения «Ларинская гимназия». Общий вид пом. № 1-Н(54).




60. Объект культурного наследия регионального значения «Здание гимназии», расположенный по адресу: г. Санкт-Петербург, Василеостровский район, 6-я линия В.О., дом 15, литера А, входящий в состав объекта культурного наследия регионального значения «Ларинская гимназия». Общий вид пом. № 1-Н(46).




61. Объект культурного наследия регионального значения «Здание гимназии», расположенный по адресу: г. Санкт-Петербург, Василеостровский район, 6-я линия В.О., дом 15, литера А, входящий в состав объекта культурного наследия регионального значения «Ларинская гимназия». Общий вид пом. № 1-Н(45).



62. Объект культурного наследия регионального значения «Здание гимназии», расположенный по адресу: г. Санкт-Петербург, Василеостровский район, 6-я линия В.О., дом 15, литера А, входящий в состав объекта культурного наследия регионального значения «Ларинская гимназия». Общий вид пом. № 1-Н(116).



63. Объект культурного наследия регионального значения «Флигель с домово́й церковью св. Татьяны», расположенный по адресу: г. Санкт-Петербург, Василеостровский район, 6-я линия В.О., дом 15, литера А, входящий в состав объекта культурного наследия регионального значения «Ларинская гимназия». Общий вид пом. № 1-Н(113).



64. Объект культурного наследия регионального значения «Флигель с домово́й церковью св. Татьяны», расположенный по адресу: г. Санкт-Петербург, Василеостровский район, 6-я линия В.О., дом 15, литера А, входящий в состав объекта культурного наследия регионального значения «Ларинская гимназия». Общий вид пом. № 1-Н(113).



65. Объект культурного наследия регионального значения «Флигель с домовою церковью св. Татьяны», расположенный по адресу: г. Санкт-Петербург, Василеостровский район, 6-я линия В.О., дом 15, литера А, входящий в состав объекта культурного наследия регионального значения «Ларинская гимназия». Общий вид пом. № 1-Н(113).



66. Объект культурного наследия регионального значения «Флигель с домовою церковью св. Татьяны», расположенный по адресу: г. Санкт-Петербург, Василеостровский район, 6-я линия В.О., дом 15, литера А, входящий в состав объекта культурного наследия регионального значения «Ларинская гимназия». Общий вид пом. № 1-Н(113).




67. Объект культурного наследия регионального значения «Флигель с домово́й церковью св. Татьяны», расположенный по адресу: г. Санкт-Петербург, Василеостровский район, 6-я линия В.О., дом 15, литера А, входящий в состав объекта культурного наследия регионального значения «Ларинская гимназия». Общий вид пом. № 1-Н(113).




68. Объект культурного наследия регионального значения «Флигель с домово́й церковью св. Татьяны», расположенный по адресу: г. Санкт-Петербург, Василеостровский район, 6-я линия В.О., дом 15, литера А, входящий в состав объекта культурного наследия регионального значения «Ларинская гимназия». Общий вид пом. № 1-Н(114).




69. Объект культурного наследия регионального значения «Флигель с домовою церковью св. Татьяны», расположенный по адресу: г. Санкт-Петербург, Василеостровский район, 6-я линия В.О., дом 15, литера А, входящий в состав объекта культурного наследия регионального значения «Ларинская гимназия». Общий вид пом. № 1-Н(114).




70. Объект культурного наследия регионального значения «Флигель с домовою церковью св. Татьяны», расположенный по адресу: г. Санкт-Петербург, Василеостровский район, 6-я линия В.О., дом 15, литера А, входящий в состав объекта культурного наследия регионального значения «Ларинская гимназия». Общий вид пом. № 1-Н(109).



71. Объект культурного наследия регионального значения «Здание гимназии», расположенный по адресу: г. Санкт-Петербург, Василеостровский район, 6-я линия В.О., дом 15, литера А, входящий в состав объекта культурного наследия регионального значения «Ларинская гимназия». Общий вид пом. № 1-Н(159).




72. Объект культурного наследия регионального значения «Здание гимназии», расположенный по адресу: г. Санкт-Петербург, Василеостровский район, 6-я линия В.О., дом 15, литера А, входящий в состав объекта культурного наследия регионального значения «Ларинская гимназия». Фрагмент пом. № 1-Н(161).



73. Объект культурного наследия регионального значения «Здание гимназии», расположенный по адресу: г. Санкт-Петербург, Василеостровский район, 6-я линия В.О., дом 15, литера А, входящий в состав объекта культурного наследия регионального значения «Ларинская гимназия». Общий вид пом. № 1-Н(164).



74. Объект культурного наследия регионального значения «Здание гимназии», расположенный по адресу: г. Санкт-Петербург, Василеостровский район, 6-я линия В.О., дом 15, литера А, входящий в состав объекта культурного наследия регионального значения «Ларинская гимназия». Общий вид пом. № 1-Н(141).



75. Объект культурного наследия регионального значения «Здание гимназии», расположенный по адресу: г. Санкт-Петербург, Василеостровский район, 6-я линия В.О., дом 15, литера А, входящий в состав объекта культурного наследия регионального значения «Ларинская гимназия». Общий вид пом. № 1-Н(144).



76. Объект культурного наследия регионального значения «Здание гимназии», расположенный по адресу: г. Санкт-Петербург, Василеостровский район, 6-я линия В.О., дом 15, литера А, входящий в состав объекта культурного наследия регионального значения «Ларинская гимназия». Общий вид пом. № 1-Н(152).



77. Объект культурного наследия регионального значения «Флигель с домово́й церковью св. Татьяны», расположенный по адресу: г. Санкт-Петербург, Василеостровский район, 6-я линия В.О., дом 15, литера А, входящий в состав объекта культурного наследия регионального значения «Ларинская гимназия». Общий вид пом. № 1-Н(44).



78. Объект культурного наследия регионального значения «Флигель с домово́й церковью св. Татьяны», расположенный по адресу: г. Санкт-Петербург, Василеостровский район, 6-я линия В.О., дом 15, литера А, входящий в состав объекта культурного наследия регионального значения «Ларинская гимназия». Общий вид пом. № 1-Н(47).



79. Объект культурного наследия регионального значения «Дом директора с флигелем», расположенный по адресу: г. Санкт-Петербург, Василеостровский район, 6-я линия В.О., дом 15, литера А, входящий в состав объекта культурного наследия регионального значения «Ларинская гимназия». Фрагмент пом. № 4-Н(7).



80. Объект культурного наследия регионального значения «Дом директора с флигелем», расположенный по адресу: г. Санкт-Петербург, Василеостровский район, 6-я линия В.О., дом 15, литера А, входящий в состав объекта культурного наследия регионального значения «Ларинская гимназия». Общий вид пом. № 4-Н(10).




81. Объект культурного наследия регионального значения «Дом директора с флигелем», расположенный по адресу: г. Санкт-Петербург, Василеостровский район, 6-я линия В.О., дом 15, литера А, входящий в состав объекта культурного наследия регионального значения «Ларинская гимназия». Общий вид пом. № 4-Н(11).



82. Объект культурного наследия регионального значения «Дом директора с флигелем», расположенный по адресу: г. Санкт-Петербург, Василеостровский район, 6-я линия В.О., дом 15, литера А, входящий в состав объекта культурного наследия регионального значения «Ларинская гимназия». Фрагмент пом. № 4-Н(2).




83. Объект культурного наследия регионального значения «Дом директора с флигелем», расположенный по адресу: г. Санкт-Петербург, Василеостровский район, 6-я линия В.О., дом 15, литера А, входящий в состав объекта культурного наследия регионального значения «Ларинская гимназия». Общий вид пом. № 4-Н(1).




84. Объект культурного наследия регионального значения «Дом директора с флигелем», расположенный по адресу: г. Санкт-Петербург, Василеостровский район, 6-я линия В.О., дом 15, литера А, входящий в состав объекта культурного наследия регионального значения «Ларинская гимназия». Общий вид пом. № 4-Н(7).



85. Объект культурного наследия регионального значения «Дом директора с флигелем», расположенный по адресу: г. Санкт-Петербург, Василеостровский район, 6-я линия В.О., дом 15, литера А, входящий в состав объекта культурного наследия регионального значения «Ларинская гимназия». Общий вид пом. № 4-Н(3).



86. Объект культурного наследия регионального значения «Дом директора с флигелем», расположенный по адресу: г. Санкт-Петербург, Василеостровский район, 6-я линия В.О., дом 15, литера А, входящий в состав объекта культурного наследия регионального значения «Ларинская гимназия». Общий вид пом. № 4-Н(4).



87. Объект культурного наследия регионального значения «Дом директора с флигелем», расположенный по адресу: г. Санкт-Петербург, Василеостровский район, 6-я линия В.О., дом 15, литера А, входящий в состав объекта культурного наследия регионального значения «Ларинская гимназия». Общий вид пом. № 4-Н(14).



88. Объект культурного наследия регионального значения «Дом директора с флигелем», расположенный по адресу: г. Санкт-Петербург, Василеостровский район, 6-я линия В.О., дом 15, литера А, входящий в состав объекта культурного наследия регионального значения «Ларинская гимназия». Общий вид пом. № 4-Н(13).

Приложение № 5

к Акту по результатам государственной историко-культурной экспертизы проектной документации на проведение работ по сохранению объекта культурного наследия регионального значения «Ларинская гимназия», расположенного по адресу: г. Санкт-Петербург, 6-я линия В.О., дом 15, литера А – «Приспособление для современного использования в части устройства системы пожарной сигнализации и системы оповещения и управления эвакуацией объекта культурного наследия регионального значения «Ларинская гимназия», по адресу: г. Санкт-Петербург, В.О., 6 линия, д.15, литер А», стадия «П», шифр 129/6.П.06/22, выполненной ООО «РИКОД СЕРВИС» в 2022 г.

**Копия паспорта объекта культурного наследия регионального значения
«Ларинская гимназия»**

Утверждено
приказом Министерства культуры
Российской Федерации
от 2 июля 2015 г. № 1906

Экземпляр № 1

781420144500005

Регистрационный номер объекта культурного
наследия в едином государственном реестре
объектов культурного наследия (памятников
истории и культуры) народов Российской Федерации

ПАСПОРТ ОБЪЕКТА КУЛЬТУРНОГО НАСЛЕДИЯ

Фотографическое изображение объекта культурного наследия,
за исключением отдельных объектов археологического наследия,
фотографическое изображение которых вносится на основании решения
соответствующего органа охраны объектов культурного наследия



15.11.2019

Дата съемки (число,месяц,год)

1. Сведения о наименовании объекта культурного наследия

Ларинская гимназия

2. Сведения о времени возникновения или дате создания объекта культурного наследия, датах основных изменений (перестроек) данного объекта и (или) датах связанных с ним исторических событий

1720-1730-е гг.; первая половина 1780-х гг., арх. Г.Х. Паульсен; 1835-1837 гг., арх. А.Ф. Щедрин; 1848-1849 гг., арх. А.В. Кокорев; 1897-1898 гг., арх. А.Н. Иосса

3. Сведения о категории историко-культурного значения объекта культурного наследия

Федерального значения	Регионального значения	Местного (муниципального значения)
	+	

4. Сведения о виде объекта культурного наследия

Памятник	Ансамбль	Достопримечательное место
	+	

5. Номер и дата принятия органом государственной власти решения о включении объекта культурного наследия в единый государственный реестр объектов культурного наследия (памятников истории и культуры) народов Российской Федерации

- Распоряжение Комитет по государственному контролю, использованию и охране памятников истории и культуры "О включении выявленного объекта культурного наследия в единый государственный реестр объектов культурного наследия (памятников истории и культуры) народов Российской Федерации" № 10-421 от 25.07.2014 г.

6. Сведения о местонахождении объекта культурного наследия (адрес объекта или при его отсутствии описание местоположения объекта)

г. Санкт-Петербург, Василеостровский район, 6-я линия В.О., д. 15, литера А

7. Сведения о границах территории объекта культурного наследия, включенного в единый государственный реестр объектов культурного наследия (памятников истории и культуры) народов Российской Федерации

Граница территории объекта культурного наследия регионального значения «Ларинская гимназия» проходит от точки 1 до точки 6 по границе земельного участка, имеющего кадастровый номер 78:06:0002026:11, от точки 6 до точки 7 на юго-восток, от точки 7 до точки 13 и далее до точки 1 по границе земельного участка, имеющего кадастровый номер 78:06:0002026:11.

- Распоряжения Комитет по государственному контролю, использованию и охране памятников истории и культуры "Об утверждении границ и режима использования территории объекта культурного наследия регионального значения "Ларинская гимназия" № 10-484 от 13.08.2014 г.

8. Описание предмета охраны объекта культурного наследия

Объемно-пространственное решение: исторические границы территории, ограниченной 6-й линией В.О. и тремя соседними участками; историческое местоположение корпусов; здание гимназии, состоящее из лицевого корпуса и дворового флигеля, образуют внутренний двор; исторические габариты внутреннего двора и историческое открытое пространство; визуальные связи между корпусами и корпусов со зданиями соседних участков; исторический фонтан во внутреннем дворе. I. Здание гимназии Санкт-Петербург, Василеостровский район, 6-я линия В.О., д. 15, литера А Объемно-пространственное решение: исторические габариты и конфигурация здания, состоящего из П-образных в плане трехэтажного лицевого корпуса и дворового двухэтажного флигеля, образующих внутренний двор; крыша лицевого корпуса – исторические габариты, включая высоту конька и конфигурация (двускатная, вальмовая); крыша дворового флигеля – исторические габариты, включая высоту конька и конфигурация (двускатная, односкатная). Конструктивная система здания: фундаменты; исторические наружные и внутренние капитальные стены – местоположение, материал (кирпич); исторические междуэтажные перекрытия – местоположение; исторические своды на столбах первого этажа лицевого корпуса и своды первого этажа в северной части дворового флигеля; историческая парадная лестница лицевого корпуса – местоположение, габариты, конфигурация, конструкция (на ползучих арках), тип (трехмаршевая); ограждения – материал (металл); поручни – материал (дерево), конфигурация (профилированные); историческая лестница (в юго-восточной части лицевого корпуса) – местоположение, габариты, конфигурация, конструкция (на ползучих арках), тип (трехмаршевая); материал ступеней – известняк, конфигурация ступеней – с валиком; ограждения – материал (металл), рисунок (в виде вертикальных прутьев; фриз с орнаментом «меандр»); поручни – материал (дерево), конфигурация (профилированные); зеркальный свод и конструкция светового фонаря (над лестницей в юго-восточной части лицевого корпуса); плоское перекрытие воротного проезда дворового флигеля; историческая лестница в северной части дворового флигеля – местоположение, габариты, конфигурация, конструкция (на ползучих арках), тип (трехмаршевая); материал ступеней (известняк), конфигурация ступеней (с валиком); ограждения – материал (металл). Объемно-планировочное решение: историческое объемно-планировочное решение в габаритах капитальных стен. Архитектурно-художественное решение фасадов: главный фасад лицевого корпуса: материал и характер отделки фасада – гладкая штукатурка; исторические дверной (по 11-й оси) и оконные проемы – местоположение, габариты и конфигурация; исторические заполнения оконных проемов – материал (дерево), историческая расстекловка (многочастная) и цвет (коричневый); оформление оконных проемов 1-го этажа – замковые камни; подоконные доски 2-го этажа; тяга простого профиля, переходящая в полуциркульные наличники; профилированный межэтажный карниз 1-2 этажей; венчающий выносной профилированный карниз; дворовой фасад лицевого корпуса: материал и характер отделки фасада – гладкая штукатурка; уплощенные ниши 1-го этажа в виде трехцентровых арок; два исторических дверных (в ризалитах) и исторические оконные проемы – местоположение, конфигурация, габариты; исторические заполнения оконных проемов – материал (дерево) историческая расстекловка (многочастная) и цвет (коричневый); венчающий выносной карниз; фасады дворового флигеля: материал и характер отделки фасада – гладкая штукатурка; исторический дверной и исторические оконные проемы – местоположение, габариты и конфигурация; исторические заполнения оконных проемов – материал (дерево), расстекловка (многочастная) и цвет (коричневый); венчающий выносной карниз; II. Фонтан Санкт-Петербург, Василеостровский район, 6-я линия В.О., д. 15, литера А Архитектурно-художественное решение фасадов борт бассейна и нижняя часть чаши из мрамора, декорированная мраморными филинами (верхняя мраморная часть, декорированная грифонами и растительным орнаментом – отсутствует на историческом месте). III. Флигель с домовою церковью св. Татьяны Санкт-Петербург, Василеостровский район, 6-я линия В.О., д. 15, литера А Объемно-пространственное решение: исторические габариты и конфигурация прямоугольного в плане дворового флигеля с пятигранной апсидой; крыша – исторические габариты, включая высоту конька и конфигурация (двускатная, вальмовая). Конструктивная система здания: фундамент; исторические наружные и внутренние капитальные стены –

местоположение, материал (кирпич); исторические междуэтажные перекрытия – местоположение; перекрытие воротного проезда церковного корпуса в виде прусских сводов; апсида перекрыта конхой, образованной зонтичным крестовым сводом (с распалубками) на подпружной арке (пом. 39, пл. 40 кв. м); историческая лестница – местоположение, габариты, конфигурация, конструкция, тип (двухмаршевая); материал ступеней – известняк, конфигурация ступеней (с валиком); ограждение – материал (металл). Объемно-планировочное решение: историческое объемно-планировочное решение в габаритах капитальных стен. Архитектурно-художественное решение фасадов: материал и характер отделки фасада – гладкая штукатурка, штукатурная разделка 1-го этажа под ленточный руст и под веерные замковые камни окон 1-го этажа (северо-восточный фасад), рустованные углы и пилястры 2-го этажа (северо-восточный фасад); исторический воротный проезд – местоположение, габариты и конфигурация; исторический дверной (по 11-й оси) и исторические оконные проемы – местоположение, габариты и конфигурация; исторические заполнения оконных проемов – материал (дерево), расстекловка (1-й этаж – шестичастная; 2-й этаж – двенадцатичастная), цвет (коричневый); оформление оконных проемов 2-го этажа (восточный фасад) – профилированные архивольты с замковыми камнями на профилированных импостах; межэтажные профилированные карнизы; венчающий выносной профилированный карниз; звонница в виде ступенчатого аттика с двумя арочными проемами, завершеного фронтоном. Архитектурно-художественное решение интерьеров: пом. 38, пл. 266, 8 кв. м) – помещение бывшей церкви: лепное декоративное оформление стен и потолка: пилястры, рустованные лопатки, профилированные архивольты с замковыми камнями на профилированных импостах, филенки, профилированные рамы; лепное декоративное оформление потолка – кессоны. IV. Дом директора с флигелем Санкт-Петербург, Василеостровский район, 6-я линия В.О., д. 15, литера А Объемно-пространственное решение: исторические габариты и конфигурация здания, состоящего из лицевого одноэтажного на полуподвале корпуса и двухэтажного дворового флигеля; крыша лицевого корпуса – исторические габариты, включая высоту конька и конфигурация (двускатная); крыша дворового флигеля – исторические габариты, включая высоту конька и конфигурация (односкатная). Конструктивная система здания: фундаменты; исторические наружные и внутренние капитальные стены – местоположение, материал (кирпич); исторические междуэтажные перекрытия – местоположение; исторический кирпичный коробовый свод с распалубками полуподвального этажа (пом. 2, пл. 19,6 кв.м. и пом. 3, пл.10,1 кв.м); историческая лестница лицевого корпуса – местоположение, габариты, конфигурация, конструкция, тип (трехмаршевая); материал ступеней – известняк, конфигурация ступеней (с валиком); ограждение – материал (металл), рисунок (в виде вертикальных стоек с геометрическим орнаментом в виде колец); поручни – материал (дерево), конфигурация (профилированные); исторические кирпичные коробовые своды с распалубками 1-го этажа дворового флигеля; историческая лестница дворового флигеля (по 11-й оси) – местоположение, габариты, конфигурация, конструкция, тип (двухмаршевая); материал ступеней – известняк, конфигурация ступеней (с валиком); ограждение – материал (металл), рисунок (в виде вертикальных прутьев). Объемно-планировочное решение: историческое объемно-планировочное решение в габаритах капитальных стен. Архитектурно-художественное решение фасадов: главный фасад лицевого корпуса: материал и характер отделки фасада – гладкая штукатурка; дверной (по центральной оси) и оконные проемы – местоположение, габариты и конфигурация; исторические заполнения оконных проемов – материал (дерево), расстекловка (многочастная) и цвет (коричневый); оформление оконных проемов 2-го этажа: профилированные наличники, три треугольных профилированных сандрика на волнатообразных кронштейнах, декорированных акантовыми листьями; под сандриками – лепной декор в виде розетки (в центре) и акантовых листьев и завитков; профилированный подоконный карниз; венчающий выносной профилированный карниз с дентикулами. Дворовой фасад лицевого корпуса: материал и характер отделки фасада – гладкая штукатурка; исторический дверной проем (по 2-й оси) и приямок – местоположение, габариты и конфигурация, в том числе лестницы; исторические оконные проемы – местоположение, габариты и конфигурация; исторические заполнения оконных проемов – материал (дерево), расстекловка (многочастная) и цвет (коричневый); венчающий профилированный карниз. Фасад дворового флигеля: материал и характер отделки фасада – гладкая штукатурка; исторические дверные проемы (по 5-й и 11-й осям) – местоположение, габариты и конфигурация; исторические оконные проемы – местоположение, габариты и конфигурация; исторические заполнения оконных проемов – материал (дерево), расстекловка (многочастная) и цвет (коричневый); (исторические дверные проемы по 1-й, 14-й и 17-й осям – видоизменены; исторический воротный проем по 3-й оси – видоизменен; исторический оконный проем по 13-й оси – видоизменен); венчающий профилированный карниз.

- Распоряжение Комитет по государственному контролю, использованию и охране памятников истории и культуры КГИОП "Об определении предмета охраны объекта культурного наследия регионального значения "Ларинская гимназия" № 10-529 от 27.08.2014 г.

9. Сведения о наличии зон охраны данного объекта культурного наследия с указанием номера и даты принятия органом государственной власти акта об утверждении указанных зон либо информация о расположении данного объекта культурного наследия в границах зон охраны иного объекта культурного наследия

- закон Санкт-Петербурга «О границах объединенных зон охраны объектов культурного наследия, расположенных на территории Санкт-Петербурга, режимах использования земель и требованиях к градостроительным регламентам в границах указанных зон» № 820-7 от 19.01.2009 г.

Всего в паспорте листов

5

Уполномоченное должностное лицо органа охраны объектов культурного наследия

Временно исполняющий обязанности заместителя председателя КГИОП		Яковлев Петр Олегович
должность	подпись	инициалы, фамилия



10 . 10 . 2022

Дата оформления паспорта
(число, месяц, год)

В настоящем документе прошито
и скреплено печатью
листа(ов)

5/198106/

Александр Рогов



2005 01-01

Приложение № 6

к Акту по результатам государственной историко-культурной экспертизы проектной документации на проведение работ по сохранению объекта культурного наследия регионального значения «Ларинская гимназия», расположенного по адресу: г. Санкт-Петербург, 6-я линия В.О., дом 15, литера А – «Приспособление для современного использования в части устройства системы пожарной сигнализации и системы оповещения и управления эвакуацией объекта культурного наследия регионального значения «Ларинская гимназия», по адресу: г. Санкт-Петербург, В.О., 6 линия, д.15, литер А», стадия «П», шифр 129/6.П.06/22, выполненной ООО «РИКОД СЕРВИС» в 2022 г.

**Копия Распоряжения КГИОП от 17 июня 2020 г. № 07-19-237/20
«Об утверждении охранного обязательства собственника или иного законного
владельца объекта культурного наследия регионального значения «Ларинская
гимназия», включенного в единый государственный реестр объектов культурного
наследия (памятников истории и культуры) народов Российской Федерации»**



**ПРАВИТЕЛЬСТВО САНКТ-ПЕТЕРБУРГА
КОМИТЕТ ПО ГОСУДАРСТВЕННОМУ КОНТРОЛЮ, ИСПОЛЬЗОВАНИЮ
И ОХРАНЕ ПАМЯТНИКОВ ИСТОРИИ И КУЛЬТУРЫ**

РАСПОРЯЖЕНИЕ

17 ИЮН 2020

№ 07-19-237/20

**Об утверждении охранного обязательства
собственника или иного законного владельца
объекта культурного наследия регионального
значения "Ларинская гимназия",
включенного в единый государственный реестр
объектов культурного наследия (памятников
истории и культуры) народов Российской Федерации**

В соответствии с главой VIII Федерального закона от 25.06.2002 № 73-ФЗ «Об объектах культурного наследия (памятниках истории и культуры) народов Российской Федерации»:

1. Утвердить охранное обязательство собственника или иного законного владельца объекта культурного наследия регионального значения «Ларинская гимназия», расположенного по адресу: г. Санкт-Петербург, 6-я линия В.О., дом 15, литера А, (далее – объект), согласно приложению к настоящему распоряжению.

2. Начальнику Юридического управления - юрисконсульту КГИОП обеспечить регистрацию распоряжения и его передачу в необходимом числе копий в отдел обработки документированной информации Управления организационного обеспечения, популяризации и государственного учета объектов культурного наследия КГИОП в течение трех рабочих дней со дня его утверждения.

3. Начальнику отдела обработки документированной информации Управления организационного обеспечения, популяризации и государственного учета объектов культурного наследия КГИОП обеспечить направление копии распоряжения собственнику объекта, другим лицам, к обязанностям которых относится его исполнение, а также в орган, уполномоченный на ведение Единого государственного реестра недвижимости в порядке, установленном законодательством Российской Федерации, в течение двенадцати рабочих дней со дня передачи копий согласно пункту 2 распоряжения.

4. Начальнику отдела государственного учета объектов культурного наследия Управления организационного обеспечения, популяризации и государственного учета объектов культурного наследия КГИОП обеспечить направление распоряжения в Министерство культуры Российской Федерации для приобщения к учетному делу объекта.

5. Начальнику отдела координации и контроля Управления организационного обеспечения, популяризации и государственного учета объектов культурного наследия КГИОП обеспечить размещение распоряжения на сайте КГИОП в информационно-телекоммуникационной сети «Интернет» и в локальной компьютерной сети КГИОП.

6. Контроль за выполнением распоряжения остается за заместителем председателя КГИОП - начальником Управления организационного обеспечения, популяризации и государственного учета объектов культурного наследия.

Заместитель председателя КГИОП -
начальник Управления организационного обеспечения,
популяризации и государственного учета
объектов культурного наследия

Г.Р. Аганова

Приложение
к распоряжению КГИОП
от 17 ИЮН 2020 № 04-19-237/20

**ОХРАННОЕ ОБЯЗАТЕЛЬСТВО
СОБСТВЕННИКА ИЛИ ИНОГО ЗАКОННОГО ВЛАДЕЛЬЦА**
объекта культурного наследия, включенного в единый государственный реестр объектов
культурного наследия (памятников истории и культуры) народов Российской Федерации

"Ларинская гимназия"
(указать наименование объекта культурного наследия в соответствии с правовым актом о его
принятии на государственную охрану)

регистрационный номер объекта культурного наследия в едином государственном реестре
объектов культурного наследия (памятников истории и культуры)
народов Российской Федерации:

7	8	1	4	2	0	1	4	4	5	0	0	0	0	5
---	---	---	---	---	---	---	---	---	---	---	---	---	---	---

Раздел 1. Данные об объекте культурного наследия, включенном в единый
государственный реестр объектов культурного наследия
(памятников истории и культуры) народов Российской Федерации

(заполняются в случае, предусмотренном п. 5 ст. 47.6 Федерального закона от
25.06.2002 N 73-ФЗ "Об объектах культурного наследия (памятниках истории и культуры)
народов Российской Федерации")

Отметка о наличии или отсутствии паспорта объекта культурного наследия,
включенного в единый государственный реестр объектов культурного наследия (памятников
истории и культуры) народов Российской Федерации, в отношении которого утверждено
охранное обязательство (далее - объект культурного наследия):

имеется отсутствует
(нужное отметить знаком "V")

При наличии паспорта объекта культурного наследия он является неотъемлемой частью
охранного обязательства.

При отсутствии паспорта объекта культурного наследия в охранное обязательство
вносятся следующие сведения:

1. Сведения о наименовании объекта культурного наследия:

--

2. Сведения о времени возникновения или дате создания объекта культурного наследия,
датах основных изменений (перестроек) данного объекта и (или) датах связанных с ним
исторических событий:

--

3. Сведения о категории историко-культурного значения объекта культурного наследия:

федерального регионального муниципального значения
(нужное отметить знаком "V")

4. Сведения о виде объекта культурного наследия:

памятник ансамбль
(нужное отметить знаком "V")

5. Номер и дата принятия акта органа государственной власти о включении объекта культурного наследия в единый государственный реестр объектов культурного наследия (памятников истории и культуры) народов Российской Федерации:

6. Сведения о местонахождении объекта культурного наследия (адрес объекта или при его отсутствии описание местоположения объекта):

(Субъект Российской Федерации)

(населенный пункт)

улица д. корп./стр. помещение/квартира

иные сведения:

7. Сведения о границах территории объекта культурного наследия (для объектов археологического наследия прилагается графическое отражение границ на плане земельного участка, в границах которого он располагается):

8. Описание предмета охраны объекта культурного наследия:

9. Фотографическое (иное графическое) изображение объекта (на момент утверждения охранного обязательства):

Прилагается: изображений,
(указать количество)

согласно приложению № к настоящему охранному обязательству.

10. Сведения о наличии зон охраны данного объекта культурного наследия с указанием номера и даты принятия органом государственной власти акта об утверждении указанных зон либо информация о расположении данного объекта культурного наследия/земельного участка, в границах которого располагается объект археологического наследия, в границах зон охраны другого объекта культурного наследия:

--

11. Сведения о требованиях к осуществлению деятельности в границах территории объекта культурного наследия, включенного в единый государственный реестр объектов культурного наследия (памятников истории и культуры) народов Российской Федерации, об особом режиме использования земельного участка, в границах которого располагается объект археологического наследия, установленных статьей 5.1 Федерального закона от 25.06.2002 N 73-ФЗ "Об объектах культурного наследия (памятниках истории и культуры) народов Российской Федерации" (далее - Закон 73-ФЗ):

1) на территории памятника или ансамбля запрещаются строительство объектов капитального строительства и увеличение объемно-пространственных характеристик на территории памятника или ансамбля объектов капитального строительства; проведение земляных, строительных, мелиоративных и иных работ, за исключением работ по сохранению объекта культурного наследия или его отдельных элементов, сохранению историко-градостроительной или природной среды объекта культурного наследия;

2) на территории памятника, ансамбля разрешается ведение хозяйственной деятельности, не противоречащей требованиям обеспечения сохранности объекта культурного наследия и позволяющей обеспечить функционирование объекта культурного наследия в современных условиях;

3) в случае нахождения памятника или ансамбля на территории достопримечательного места подлежат также выполнению требования и ограничения, установленные в соответствии со статьей 5.1 Закона 73-ФЗ, для осуществления хозяйственной деятельности на территории достопримечательного места;

4) особый режим использования земельного участка, в границах которого располагается объект археологического наследия, предусматривает возможность проведения археологических полевых работ в порядке, установленном Законом 73-ФЗ, земляных, строительных, мелиоративных, хозяйственных работ, указанных в статье 30 Закона 73-ФЗ работ по использованию лесов и иных работ при условии обеспечения сохранности объекта археологического наследия, а также обеспечения доступа граждан к указанному объекту.

12. Иные сведения, предусмотренные Законом 73-ФЗ:

<p>Действие охранного обязательства прекращается со дня принятия Правительством Российской Федерации решения об исключении объекта культурного наследия из реестра.</p>

Состав объекта культурного наследия «Ларинская гимназия»:

№ п/п	Наименование объекта культурного наследия	Регистрационный номер объекта культурного наследия в едином государственном реестре объектов культурного наследия (памятников истории и культуры) народов Российской Федерации
1	Здание гимназии	781410144500045
2	Дом директора с флигелем	781410144500025
3	Флигель с домовою церковью св. Татьяны	781410144500035
4	Фонтан	781410144500015

Сведения о местонахождении объекта культурного наследия (адрес объекта или при его отсутствии описание местоположения объекта):

- г. Санкт–Петербург, Василеостровский район, 6–я линия В.О., дом 15, литера А (согласно приказу Министерства культуры Российской Федерации от 07.10.2015 г. № 5089-р)

- г. Санкт–Петербург, 6–я линия В.О., дом 15, литера А (согласно выписке из Единого государственного реестра недвижимости об объекте недвижимости от 04.02.2020 № 99/2020/311345417).

Раздел 2. Требования к сохранению объекта культурного наследия
(заполняется в соответствии со статьей 47.2 Закона 73-ФЗ)

13. Требования к сохранению объекта культурного наследия, включенного в единый государственный реестр объектов культурного наследия (памятников истории и культуры) народов Российской Федерации, предусматривают консервацию, ремонт, реставрацию объекта культурного наследия, приспособление объекта культурного наследия для современного использования либо сочетание указанных мер.

Состав (перечень) и сроки (периодичность) проведения работ по сохранению объекта культурного наследия, в отношении которого утверждено охранное обязательство, определяются соответствующим органом охраны объектов культурного наследия:

Комитет по государственному контролю, использованию и охране памятников истории и культуры Санкт-Петербурга (далее - КГИОП)

(указать наименование органа охраны объектов культурного наследия, утвердившего охранное обязательство)

на основании акта технического состояния объекта культурного наследия, составленного в порядке, установленном пунктом 2 статьи 47.2 Закона 73-ФЗ.

14. Лицо (лица), указанное (указанные) в пункте 11 статьи 47.6 Закона 73-ФЗ, обязано (обязаны) обеспечить финансирование и организацию проведения научно-исследовательских, изыскательских, проектных работ, консервации, ремонта, реставрации и иных работ, направленных на обеспечение физической сохранности объекта культурного наследия и сохранение предмета охраны объекта культурного наследия, в порядке, установленном Законом 73-ФЗ.

В случае обнаружения при проведении работ по сохранению объекта культурного наследия объектов, обладающих признаками объекта культурного наследия, в том числе объектов археологического наследия, собственник или иной законный владелец обязан незамедлительно приостановить работы и направить в течение трех рабочих дней со дня их обнаружения заявление в письменной форме об указанных объектах в региональный орган охраны объектов культурного наследия:

КГИОП

(указать наименование соответствующего регионального органа охраны объектов культурного наследия. В случае если охранное обязательство утверждено не данным органом охраны, указать его полное наименование и почтовый адрес)

Дальнейшее взаимодействие с региональным органом охраны объектов культурного наследия собственник или иной законный владелец объекта культурного наследия обязан осуществлять в порядке, установленном статьей 36 Закона 73-ФЗ.

15. Работы по сохранению объекта культурного наследия должны организовываться собственником или иным законным владельцем объекта культурного наследия в соответствии с порядком, предусмотренным статьей 45 Закона 73-ФЗ.

16. Собственник (иной законный владелец) земельного участка, в границах которого расположен объект археологического наследия, обязан:

- обеспечивать неизменность внешнего облика;
- сохранять целостность, структуру объекта археологического наследия;
- организовывать и финансировать спасательные археологические полевые работы на данном объекте археологического наследия в случае, предусмотренном статьей 40, и в порядке, установленном статьей 45.1 Закона 73-ФЗ.

Раздел 3. Требования к содержанию объекта культурного наследия (заполняется в соответствии со статьей 47.3 Закона 73-ФЗ)

17. При содержании и использовании объекта культурного наследия, включенного в единый государственный реестр объектов культурного наследия (памятников истории и культуры) народов Российской Федерации, в целях поддержания в надлежащем техническом состоянии без ухудшения физического состояния и (или) изменения предмета охраны данного объекта культурного наследия лица, указанные в пункте 11 статьи 47.6 Закона 73-ФЗ, обязаны:

1) осуществлять расходы на содержание объекта культурного наследия и поддержание его в надлежащем техническом, санитарном и противопожарном состоянии;

2) не проводить работы, изменяющие предмет охраны объекта культурного наследия либо ухудшающие условия, необходимые для сохранности объекта культурного наследия;

3) не проводить работы, изменяющие облик, объемно-планировочные и конструктивные решения и структуры, интерьер объекта культурного наследия в случае, если предмет охраны объекта культурного наследия не определен;

4) соблюдать установленные статьей 5.1 Закона 73-ФЗ требования к осуществлению деятельности в границах территории объекта культурного наследия, особый режим использования земельного участка, водного объекта или его части, в границах которых располагается объект археологического наследия;

5) не использовать объект культурного наследия (за исключением оборудованных с учетом требований противопожарной безопасности объектов культурного наследия, предназначенных либо предназначавшихся для осуществления и (или) обеспечения указанных ниже видов хозяйственной деятельности, и помещений для хранения предметов религиозного назначения, включая свечи и лампадное масло):

под склады и объекты производства взрывчатых и огнеопасных материалов, предметов и веществ, загрязняющих интерьер объекта культурного наследия, его фасад, территорию и водные объекты и (или) имеющих вредные парогазообразные и иные выделения;

под объекты производства, имеющие оборудование, оказывающее динамическое и вибрационное воздействие на конструкции объекта культурного наследия, независимо от мощности данного оборудования;

под объекты производства и лаборатории, связанные с неблагоприятным для объекта культурного наследия температурно-влажностным режимом и применением химически активных веществ;

6) незамедлительно извещать:

КГИОП

(указать наименование органа охраны объектов культурного наследия, утвердившего охранное обязательство)

обо всех известных ему повреждениях, авариях или об иных обстоятельствах, причинивших вред объекту культурного наследия, включая объект археологического наследия, земельному

участку в границах территории объекта культурного наследия или угрожающих причинением такого вреда, и безотлагательно принимать меры по предотвращению дальнейшего разрушения, в том числе проводить противоаварийные работы в порядке, установленном для проведения работ по сохранению объекта культурного наследия;

7) не допускать ухудшения состояния территории объекта культурного наследия, включенного в единый государственный реестр объектов культурного наследия (памятников истории и культуры) народов Российской Федерации, поддерживать территорию объекта культурного наследия в благоустроенном состоянии.

18. Собственник жилого помещения, являющегося объектом культурного наследия или частью такого объекта, обязан выполнять требования к сохранению объекта культурного наследия в части, предусматривающей обеспечение поддержания объекта культурного наследия или части объекта культурного наследия в надлежащем техническом состоянии без ухудшения физического состояния и изменения предмета охраны объекта культурного наследия.

19. В случае обнаружения при проведении работ на земельном участке в границах территории объекта культурного наследия объектов, либо на земельном участке, в границах которого располагается объект археологического наследия, объектов, обладающих признаками объекта культурного наследия, лица, указанные в пункте 11 статьи 47.6 Закона 73-ФЗ, осуществляют действия, предусмотренные подпунктом 2 пункта 3 статьи 47.2 Закона 73-ФЗ.

20. В случае если содержание или использование объекта культурного наследия, включенного в единый государственный реестр объектов культурного наследия (памятников истории и культуры) народов Российской Федерации, а также земельного участка, в границах которого располагается объект археологического наследия, может привести к ухудшению состояния данного объекта культурного наследия и (или) предмета охраны данного объекта культурного наследия, в предписании, направляемом

КГИОП

(указать наименование органа охраны объектов культурного наследия, утвердившего охранное обязательство)

собственнику или иному законному владельцу объекта культурного наследия, устанавливаются следующие требования:

1) к видам хозяйственной деятельности с использованием объекта культурного наследия, включенного в реестр, земельного участка, в границах которого располагается объект археологического наследия, либо к видам хозяйственной деятельности, оказывающим воздействие на указанные объекты, в том числе ограничение хозяйственной деятельности;

2) к использованию объекта культурного наследия, включенного в реестр, земельного участка, в границах которого располагается объект археологического наследия, при осуществлении хозяйственной деятельности, предусматривающие в том числе ограничение технических и иных параметров воздействия на объект культурного наследия;

3) к благоустройству в границах территории объекта культурного наследия, включенного в реестр, земельного участка, в границах которого располагается объект археологического наследия.

Раздел 4. Требования к обеспечению доступа граждан
Российской Федерации, иностранных граждан и лиц без гражданства
к объекту культурного наследия, включенному в реестр
(заполняется в соответствии со статьей 47.4 Закона 73-ФЗ)

21. Условия доступа к объекту культурного наследия, включенному в реестр (периодичность, длительность и иные характеристики доступа), устанавливаются соответствующим органом охраны объектов культурного наследия, определенным пунктом 7

статьи 47.6 Закона 73-ФЗ, с учетом мнения собственника или иного законного владельца такого объекта, а также с учетом вида объекта культурного наследия, включенного в реестр, категории его историко-культурного значения, предмета охраны, физического состояния объекта культурного наследия, требований к его сохранению, характера современного использования данного объекта культурного наследия, включенного в реестр.

Условия доступа к объектам культурного наследия, включенным в реестр, используемым в качестве жилых помещений, а также к объектам культурного наследия религиозного назначения, включенным в реестр, устанавливаются соответствующим органом охраны объектов культурного наследия по согласованию с собственниками или иными законными владельцами этих объектов культурного наследия.

При определении условий доступа к памятникам или ансамблям религиозного назначения учитываются требования к внешнему виду и поведению лиц, находящихся в границах территорий указанных объектов культурного наследия религиозного назначения, соответствующие внутренним установлениям религиозной организации, если такие установления не противоречат законодательству Российской Федерации.

В случае, если интерьер объекта культурного наследия не относится к предмету охраны объекта культурного наследия, требование к обеспечению доступа во внутренние помещения объекта культурного наследия, включенного в реестр, не может быть установлено.

Условия доступа к объектам культурного наследия, расположенным на территории Российской Федерации и предоставленным в соответствии с международными договорами Российской Федерации дипломатическим представительствам и консульским учреждениям иностранных государств в Российской Федерации, международным организациям, а также к объектам культурного наследия, находящимся в собственности иностранных государств и международных организаций, устанавливаются в соответствии с международными договорами Российской Федерации.

Физические и юридические лица, проводящие археологические полевые работы, имеют право доступа к объектам археологического наследия, археологические полевые работы на которых предусмотрены разрешением (открытым листом) на проведение археологических полевых работ. Физическим и юридическим лицам, проводящим археологические полевые работы, в целях проведения указанных работ собственниками и (или) пользователями земельных участков, в границах которых расположены объекты археологического наследия, должен быть обеспечен доступ к земельным участкам, участкам водных объектов, участкам лесного фонда, на территорию, определенную разрешением (открытым листом) на проведение археологических полевых работ.

Обеспечить доступ гражданам Российской Федерации, иностранным гражданам и лицам без гражданства во внутренние помещения объекта культурного наследия и к объекту культурного наследия в соответствии с внутренним распорядком, установленным собственником или иным законным владельцем объекта культурного наследия.

Раздел 5. Требования к размещению наружной рекламы на объектах культурного наследия, их территориях

(заполняется в случаях, определенных подпунктом 4 пункта 2 статьи 47.6 Закона 73-ФЗ)

22. Требования к размещению наружной рекламы:

Не допускается распространение наружной рекламы на объектах культурного наследия, включенных в единый государственный реестр объектов культурного наследия (памятников истории и культуры) народов Российской Федерации, а также на их территориях, за исключением достопримечательных мест.

Запрет или ограничение распространения наружной рекламы на объектах культурного наследия, находящихся в границах достопримечательного места и включенных в единый государственный реестр объектов культурного наследия (памятников истории и культуры) народов Российской Федерации, а также требования к ее распространению устанавливаются соответствующим органом охраны объектов культурного наследия, определенным пунктом 7

статьи 47.6 Закона 73-ФЗ, и вносятся в правила землепользования и застройки, разработанные в соответствии с Градостроительным кодексом Российской Федерации.

Указанные требования не применяются в отношении распространения на объектах культурного наследия, их территориях наружной рекламы, содержащей исключительно информацию о проведении на объектах культурного наследия, их территориях театрально-зрелищных, культурно-просветительных и зрелищно-развлекательных мероприятий или исключительно информацию об указанных мероприятиях с одновременным упоминанием об определенном лице как о спонсоре конкретного мероприятия при условии, если такому упоминанию отведено не более чем десять процентов рекламной площади (пространства). В таком случае актом соответствующего органа охраны объектов культурного наследия устанавливаются требования к размещению наружной рекламы на данном объекте культурного наследия (либо его территории), включая место (места) ее возможного размещения, требования к внешнему виду, цветовым решениям, способам крепления.

Раздел 6. Иные обязанности лица (лиц), указанного (указанных) в пункте 11 статьи 47.6 Федерального закона от 25.06.2002 N 73-ФЗ "Об объектах культурного наследия (памятниках истории и культуры) народов Российской Федерации"

23. Для лица (лиц), указанного (указанных) в пункте 11 статьи 47.6 Закона 73-ФЗ, устанавливаются обязанности:

1) по финансированию мероприятий, обеспечивающих выполнение требований в отношении объекта культурного наследия, включенного в реестр, установленных статьями 47.2 - 47.4 Закона 73-ФЗ;

2) по соблюдению требований к осуществлению деятельности в границах территории объекта культурного наследия, включенного в реестр, либо особого режима использования земельного участка, в границах которого располагается объект археологического наследия, установленных статьей 5.1 Закона 73-ФЗ.

24. Собственник, иной законный владелец, пользователи объекта культурного наследия, земельного участка, в границах которого располагается объект археологического наследия (в случае, указанном в пункте 11 статьи 47.6 Закона 73-ФЗ), а также все лица, привлеченные ими к проведению работ по сохранению (содержанию) объекта культурного наследия, обязаны соблюдать требования, запреты и ограничения, установленные законодательством об охране объектов культурного наследия.

25. Дополнительные требования в отношении объекта культурного наследия:

1) Выполнить работы по сохранению объекта культурного наследия, определенные КГИОП на основании акта технического состояния объекта культурного наследия, составленного в порядке, установленном пунктом 2 статьи 47.2 Закона 73-ФЗ:

№ п/п	Наименование работ	Сроки выполнения	Примечание
1	В установленном законом порядке выполнить работы по ремонту и реставрации объекта культурного наследия (в т. ч. территории).	В течение 48 месяцев со дня утверждения охранного обязательства актом КГИОП	
2	В установленном законом порядке выполнить демонтаж несогласованного дополнительного оборудования, в т. ч. осветительные приборы, видеокамеры, инженерные коммуникации.	В течение 48 месяцев со дня утверждения охранного обязательства актом КГИОП	

3	В установленном законом порядке выполнить демонтаж гаража, расположенного на территории объекта культурного наследия.	В течение 48 месяцев со дня утверждения охранного обязательства актом КГИОП	
---	---	---	--

2) Выполнить следующие мероприятия по установке информационных надписей и обозначений на объекте культурного наследия:

№ п/п	Наименование мероприятий	Сроки выполнения	Примечание
1	В установленном порядке обеспечить установку на объекте культурного наследия информационных надписей и обозначений.	В течение 36 месяцев со дня утверждения охранного обязательства актом КГИОП	

3) Осуществлять размещение дополнительного оборудования и дополнительных элементов, переоборудование и переустройство на объекте культурного наследия, его территории, в соответствии с порядком, установленным законодательством Российской Федерации и Санкт-Петербурга, предусматривающим получение согласования с КГИОП.

4) Не допускать уничтожения или повреждения объекта культурного наследия, а также действий, создающих угрозу уничтожения, повреждения объекта культурного наследия или причинения ему иного вреда.

5) Обеспечивать условия, препятствующие уничтожению, повреждению объекта культурного наследия или его территории со стороны третьих лиц, не являющихся собственником (законным владельцем) объекта культурного наследия или его части.

6) Проводить обследование технического состояния объекта культурного наследия и территории не реже одного раза в пять лет.

Выводы и рекомендации обследований представлять в КГИОП на согласование.

7) Исполнять требования предписаний КГИОП об устранении нарушений законодательства в области сохранения и использования объекта культурного наследия и обеспечении сохранности объекта культурного наследия в установленные в них сроки.

8) Безвозмездно предоставлять должностным лицам КГИОП информацию и документы по вопросам охраны объекта культурного наследия (в том числе, касающуюся вопросов обеспечения сохранности и содержания объекта культурного наследия и его территории).

9) Обеспечить условия соответствия объекта культурного наследия требованиям пожарной безопасности в соответствии с действующим законодательством исходя из требований по сохранению облика, интерьера и предмета охраны объекта культурного наследия, в том числе при необходимости обеспечить разработку специальных технических условий, отражающих специфику обеспечения их пожарной безопасности и содержащих комплекс необходимых инженерно-технических и организационных мероприятий по обеспечению пожарной безопасности.

10) Собственник (иной законный владелец) объекта культурного наследия обязан беспрепятственно по предъявлению служебного удостоверения и копии приказа (распоряжения) руководителя (заместителя руководителя) КГИОП о назначении проверки, либо задания КГИОП обеспечивать доступ должностных лиц КГИОП, уполномоченных на осуществление государственного надзора за состоянием, содержанием, сохранением, использованием, популяризацией и государственной охраной объектов культурного наследия к объекту культурного наследия, для посещения и обследования используемых указанными лицами при осуществлении хозяйственной и иной деятельности территории, зданий, производственных, хозяйственных и иных нежилых помещений, строений, сооружений, являющихся объектами культурного наследия либо находящиеся в зонах охраны таких

объектов, земельных участков, на которых такие объекты расположены либо которые находятся в зонах охраны таких объектов, а с согласия собственников жилые помещения, являющиеся объектами культурного наследия, в целях проведения исследований, испытаний, измерений, расследований, экспертизы и других мероприятий по контролю.

11) Направлять в КГИОП, ежегодно в срок не позднее 1 июля года, следующего за отчетным, уведомление о выполнении требований охранного обязательства.

12) Учреждениям и организациям, предоставляющим услуги населению, выполнять в соответствии с законодательством Российской Федерации требования по обеспечению доступа к объекту культурного наследия инвалидов, которые включают, в том числе, следующие условия доступности объектов культурного наследия для инвалидов:

1. обеспечение возможности самостоятельного передвижения по территории объекта культурного наследия, обеспечение возможности входа и выхода из объекта культурного наследия, в том числе с использованием кресел-колясок, специальных подъемных устройств, возможности кратковременного отдыха в сидячем положении при нахождении на объекте культурного наследия, а также надлежащее размещение оборудования и носителей информации, используемых для обеспечения доступности объектов для инвалидов с учетом ограничений их жизнедеятельности;
2. дублирование текстовых сообщений голосовыми сообщениями, оснащение объекта культурного наследия знаками, выполненными рельефно-точечным шрифтом Брайля;
3. сопровождение инвалидов, имеющих стойкие расстройства функции зрения и самостоятельного передвижения;
4. обеспечение условий для ознакомления с надписями, знаками и иной текстовой и графической информацией, допуск тифлосурдопереводчика;
5. допуск собаки-проводника при наличии документа, подтверждающего специальное обучение собаки-проводника, выдаваемого в установленном порядке;
6. дублирование голосовой информации текстовой информацией, надписями и (или) световыми сигналами, допуск сурдопереводчика;
7. оказание помощи инвалидам в преодолении барьеров, мешающих ознакомлению с объектами культурного наследия (памятниками истории и культуры) народов Российской Федерации наравне с другими лицами.

Объем и содержание мер, обеспечивающих доступность для инвалидов объектов культурного наследия, определяется собственником (пользователем) объекта культурного наследия с учетом установленного порядка.

В целях обеспечения сохранности объекта культурного наследия в его исторической среде нормы установленного порядка применяются с учетом требований по сохранению объекта культурного наследия, предусмотренных Законом 73-ФЗ.

В случаях, когда обеспечение доступности для инвалидов объекта культурного наследия невозможно или может препятствовать соблюдению требований, обеспечивающих состояние сохранности и сохранение объекта культурного наследия, привести к изменению его особенностей, составляющих предмет охраны, собственником (пользователем) объекта культурного наследия предусматривается доступность объекта культурного наследия в дистанционном режиме посредством создания и развития в информационно-телекоммуникационной сети «Интернет» интернет-ресурса об объекте культурного наследия и обеспечения доступа к нему инвалидов, в том числе создание и адаптация интернет-ресурса для слабовидящих.

Приложение:

1. Паспорт объекта культурного наследия регионального значения "Ларинская гимназия" от 20.03.2020
2. План границ и режим использования территории объекта культурного наследия регионального значения "Ларинская гимназия", утвержденный распоряжением КГИОП от 13.08.2014 № 10-484

3. Предмет охраны объекта культурного наследия регионального значения "Ларинская гимназия", утвержденный распоряжением КГИОП от 27.08.2014 № 10-529
4. Фотографическое изображение объекта культурного наследия регионального значения "Ларинская гимназия" на момент утверждения охранного обязательства

Утверждено
приказом Министерства культуры
Российской Федерации
от 2 июля 2015 г. № 1906

Экземпляр № 1

781420144500005

Регистрационный номер объекта культурного
наследия в едином государственном реестре
объектов культурного наследия (памятников
истории и культуры) народов Российской Федерации

ПАСПОРТ ОБЪЕКТА КУЛЬТУРНОГО НАСЛЕДИЯ

Фотографическое изображение объекта культурного наследия,
за исключением отдельных объектов археологического наследия,
фотографическое изображение которых вносится на основании решения
соответствующего органа охраны объектов культурного наследия



15.11.2019

Дата съемки (число,месяц,год)

1. Сведения о наименовании объекта культурного наследия

Ларинская гимназия

2. Сведения о времени возникновения или дате создания объекта культурного наследия, датах основных изменений (перестроек) данного объекта и (или) датах связанных с ним исторических событий

1720-1730-е гг.; первая половина 1780-х гг., арх. Г.Х. Паульсен; 1835-1837 гг., арх. А.Ф. Щедрин; 1848-1849 гг., арх. А.В. Кокорев; 1897-1898 гг., арх. А.Н. Иосса

3. Сведения о категории историко-культурного значения объекта культурного наследия

Федерального значения	Регионального значения	Местного (муниципального значения)
	+	

4. Сведения о виде объекта культурного наследия

Памятник	Ансамбль	Достопримечательное место
	+	

5. Номер и дата принятия органом государственной власти решения о включении объекта культурного наследия в единый государственный реестр объектов культурного наследия (памятников истории и культуры) народов Российской Федерации

- Распоряжение Комитет по государственному контролю, использованию и охране памятников истории и культуры "О включении выявленного объекта культурного наследия в единый государственный реестр объектов культурного наследия (памятников истории и культуры) народов Российской Федерации" № 10-421 от 25.07.2014 г.

6. Сведения о местонахождении объекта культурного наследия (адрес объекта или при его отсутствии описание местоположения объекта)

г. Санкт-Петербург, Василеостровский район, 6-я линия В.О., д. 15, литера А

7. Сведения о границах территории объекта культурного наследия, включенного в единый государственный реестр объектов культурного наследия (памятников истории и культуры) народов Российской Федерации

Граница территории объекта культурного наследия регионального значения «Ларинская гимназия» проходит от точки 1 до точки 6 по границе земельного участка, имеющего кадастровый номер 78:06:0002026:11, от точки 6 до точки 7 на юго-восток, от точки 7 до точки 13 и далее до точки 1 по границе земельного участка, имеющего кадастровый номер 78:06:0002026:11.

- Распоряжения Комитет по государственному контролю, использованию и охране памятников истории и культуры "Об утверждении границ и режима использования территории объекта культурного наследия регионального значения "Ларинская гимназия" № 10-484 от 13.08.2014 г.

8. Описание предмета охраны объекта культурного наследия

Объемно-пространственное решение: исторические границы территории, ограниченной 6-й линией В.О. и тремя соседними участками; историческое местоположение корпусов; здание гимназии, состоящее из лицевого корпуса и дворового флигеля, образуют внутренний двор; исторические габариты внутреннего двора и историческое открытое пространство; визуальные связи между корпусами и корпусов со зданиями соседних участков; исторический фонтан во внутреннем дворе. I. Здание гимназии Санкт-Петербург, Василеостровский район, 6-я линия В.О., д. 15, литера А Объемно-пространственное решение: исторические габариты и конфигурация здания, состоящего из П-образных в плане трехэтажного лицевого корпуса и дворового двухэтажного флигеля, образующих внутренний двор; крыша лицевого корпуса – исторические габариты, включая высоту конька и конфигурация (двускатная, вальмовая); крыша дворового флигеля – исторические габариты, включая высоту конька и конфигурация (двускатная, односкатная). Конструктивная система здания: фундаменты; исторические наружные и внутренние капитальные стены – местоположение, материал (кирпич); исторические междуэтажные перекрытия – местоположение; исторические своды на столбах первого этажа лицевого корпуса и своды первого этажа в северной части дворового флигеля; историческая парадная лестница лицевого корпуса – местоположение, габариты, конфигурация, конструкция (на ползучих арках), тип (трехмаршевая); ограждения – материал (металл); поручни – материал (дерево), конфигурация (профилированные); историческая лестница (в юго-восточной части лицевого корпуса) – местоположение, габариты, конфигурация, конструкция (на ползучих арках), тип (трехмаршевая); материал ступеней – известняк, конфигурация ступеней – с валиком; ограждения – материал (металл), рисунок (в виде вертикальных прутьев; фриз с орнаментом «меандр»); поручни – материал (дерево), конфигурация (профилированные); зеркальный свод и конструкция светового фонаря (над лестницей в юго-восточной части лицевого корпуса); плоское перекрытие воротного проезда дворового флигеля; историческая лестница в северной части дворового флигеля – местоположение, габариты, конфигурация, конструкция (на ползучих арках), тип (трехмаршевая); материал ступеней (известняк), конфигурация ступеней (с валиком); ограждения – материал (металл). Объемно-планировочное решение: историческое объемно-планировочное решение в габаритах капитальных стен. Архитектурно-художественное решение фасадов: главный фасад лицевого корпуса: материал и характер отделки фасада – гладкая штукатурка; исторические дверной (по 11-й оси) и оконные проемы – местоположение, габариты и конфигурация; исторические заполнения оконных проемов – материал (дерево), историческая расстекловка (многочастная) и цвет (коричневый); оформление оконных проемов 1-го этажа – замковые камни; подоконные доски 2-го этажа; тяга простого профиля, переходящая в полуциркульные наличники; профилированный межэтажный карниз 1-2 этажей; венчающий выносной профилированный карниз; дворовой фасад лицевого корпуса: материал и характер отделки фасада – гладкая штукатурка; уплощенные ниши 1-го этажа в виде трехцентровых арок; два исторических дверных (в ризалитах) и исторические оконные проемы – местоположение, конфигурация, габариты; исторические заполнения оконных проемов – материал (дерево) историческая расстекловка (многочастная) и цвет (коричневый); венчающий выносной карниз; фасады дворового флигеля: материал и характер отделки фасада – гладкая штукатурка; исторический дверной и исторические оконные проемы – местоположение, габариты и конфигурация; исторические заполнения оконных проемов – материал (дерево), расстекловка (многочастная) и цвет (коричневый); венчающий выносной карниз; II. Фонтан Санкт-Петербург, Василеостровский район, 6-я линия В.О., д. 15, литера А Архитектурно-художественное решение фасадов борт бассейна и нижняя часть чаши из мрамора, декорированная мраморными филинами (верхняя мраморная часть, декорированная грифонами и растительным орнаментом – отсутствует на историческом месте). III. Флигель с домовою церковью св. Татьяны Санкт-Петербург, Василеостровский район, 6-я линия В.О., д. 15, литера А Объемно-пространственное решение: исторические габариты и конфигурация прямоугольного в плане дворового флигеля с пятигранной апсидой; крыша – исторические габариты, включая высоту конька и конфигурация (двускатная, вальмовая). Конструктивная система здания: фундамент; исторические наружные и внутренние капитальные стены –

местоположение, материал (кирпич); исторические междуэтажные перекрытия – местоположение; перекрытие воротного проезда церковного корпуса в виде прусских сводов; апсида перекрыта конхой, образованной зонтичным крестовым сводом (с распалубками) на подпружной арке (пом. 39, пл. 40 кв. м); историческая лестница – местоположение, габариты, конфигурация, конструкция, тип (двухмаршевая); материал ступеней – известняк, конфигурация ступеней (с валиком); ограждение – материал (металл). Объемно-планировочное решение: историческое объемно-планировочное решение в габаритах капитальных стен. Архитектурно-художественное решение фасадов: материал и характер отделки фасада – гладкая штукатурка, штукатурная разделка 1-го этажа под ленточный руст и под веерные замковые камни окон 1-го этажа (северо-восточный фасад), рустованные углы и пилястры 2-го этажа (северо-восточный фасад); исторический воротный проезд – местоположение, габариты и конфигурация; исторический дверной (по 11-й оси) и исторические оконные проемы – местоположение, габариты и конфигурация; исторические заполнения оконных проемов – материал (дерево), расстекловка (1-й этаж – шестичастная; 2-й этаж – двенадцатичастная), цвет (коричневый); оформление оконных проемов 2-го этажа (восточный фасад) – профилированные архивольты с замковыми камнями на профилированных импостах; межэтажные профилированные карнизы; венчающий выносной профилированный карниз; звонница в виде ступенчатого аттика с двумя арочными проемами, завершеного фронтоном. Архитектурно-художественное решение интерьеров: пом. 38, пл. 266, 8 кв. м) – помещение бывшей церкви: лепное декоративное оформление стен и потолка: пилястры, рустованные лопатки, профилированные архивольты с замковыми камнями на профилированных импостах, филенки, профилированные рамы; лепное декоративное оформление потолка – кессоны. IV. Дом директора с флигелем Санкт-Петербург, Василеостровский район, 6-я линия В.О., д. 15, литера А Объемно-пространственное решение: исторические габариты и конфигурация здания, состоящего из лицевого одноэтажного на полуподвале корпуса и двухэтажного дворового флигеля; крыша лицевого корпуса – исторические габариты, включая высоту конька и конфигурация (двускатная); крыша дворового флигеля – исторические габариты, включая высоту конька и конфигурация (односкатная). Конструктивная система здания: фундаменты; исторические наружные и внутренние капитальные стены – местоположение, материал (кирпич); исторические междуэтажные перекрытия – местоположение; исторический кирпичный коробовый свод с распалубками полуподвального этажа (пом. 2, пл. 19,6 кв.м. и пом. 3, пл.10,1 кв.м); историческая лестница лицевого корпуса – местоположение, габариты, конфигурация, конструкция, тип (трехмаршевая); материал ступеней – известняк, конфигурация ступеней (с валиком); ограждение – материал (металл), рисунок (в виде вертикальных стоек с геометрическим орнаментом в виде колец); поручни – материал (дерево), конфигурация (профилированные); исторические кирпичные коробовые своды с распалубками 1-го этажа дворового флигеля; историческая лестница дворового флигеля (по 11-й оси) – местоположение, габариты, конфигурация, конструкция, тип (двухмаршевая); материал ступеней – известняк, конфигурация ступеней (с валиком); ограждение – материал (металл), рисунок (в виде вертикальных прутьев). Объемно-планировочное решение: историческое объемно-планировочное решение в габаритах капитальных стен. Архитектурно-художественное решение фасадов: главный фасад лицевого корпуса: материал и характер отделки фасада – гладкая штукатурка; дверной (по центральной оси) и оконные проемы – местоположение, габариты и конфигурация; исторические заполнения оконных проемов – материал (дерево), расстекловка (многочастная) и цвет (коричневый); оформление оконных проемов 2-го этажа: профилированные наличники, три треугольных профилированных сандрика на волнитообразных кронштейнах, декорированных акантовыми листьями; под сандриками – лепной декор в виде розетки (в центре) и акантовых листьев и завитков; профилированный подоконный карниз; венчающий выносной профилированный карниз с дентикулами. Дворовый фасад лицевого корпуса: материал и характер отделки фасада – гладкая штукатурка; исторический дверной проем (по 2-й оси) и приямок – местоположение, габариты и конфигурация, в том числе лестницы; исторические оконные проемы – местоположение, габариты и конфигурация; исторические заполнения оконных проемов – материал (дерево), расстекловка (многочастная) и цвет (коричневый); венчающий профилированный карниз. Фасад дворового флигеля: материал и характер отделки фасада – гладкая штукатурка; исторические дверные проемы (по 5-й и 11-й осям) – местоположение, габариты и конфигурация; исторические оконные проемы – местоположение, габариты и конфигурация; исторические заполнения оконных проемов – материал (дерево), расстекловка (многочастная) и цвет (коричневый); (исторические дверные проемы по 1-й, 14-й и 17-й осям – видоизменены; исторический воротный проем по 3-й оси – видоизменен; исторический оконный проем по 13-й оси – видоизменен); венчающий профилированный карниз.

- Распоряжение Комитет по государственному контролю, использованию и охране памятников истории и культуры КГИОП "Об определении предмета охраны объекта культурного наследия регионального значения "Ларинская гимназия" № 10-529 от 27.08.2014 г.

9. Сведения о наличии зон охраны данного объекта культурного наследия с указанием номера и даты принятия органом государственной власти акта об утверждении указанных зон либо информация о расположении данного объекта культурного наследия в границах зон охраны иного объекта культурного наследия

- закон Санкт-Петербурга «О границах объединенных зон охраны объектов культурного наследия, расположенных на территории Санкт-Петербурга, режимах использования земель и требованиях к градостроительным регламентам в границах указанных зон» № 820-7 от 19.01.2009 г.

Всего в паспорте листов

5

Уполномоченное должностное лицо органа охраны объектов культурного наследия

Заместитель председателя КГИОП - начальник Управления организационного обеспечения, популяризации и государственного учета объектов культурного наследия		Г.Р. Аганова
должность	подпись	инициалы, фамилия

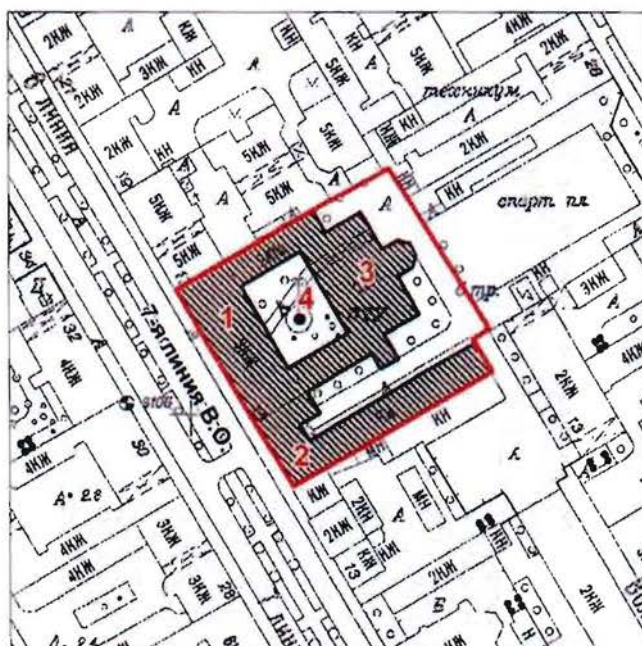
М.П.

20 . 03 . 2020

Дата оформления паспорта
 (число, месяц, год)

План границ территории объекта культурного наследия
регионального значения

«Ларинская гимназия»
Санкт-Петербург, 6-я линия В.О., дом 15, литера А



Экспликация:
1. Здание гимназии
2. Дом директора с флигелем
3. Флигель с домовою церковью
св. Татьяны
4. Фонтан

Масштаб 1:2000

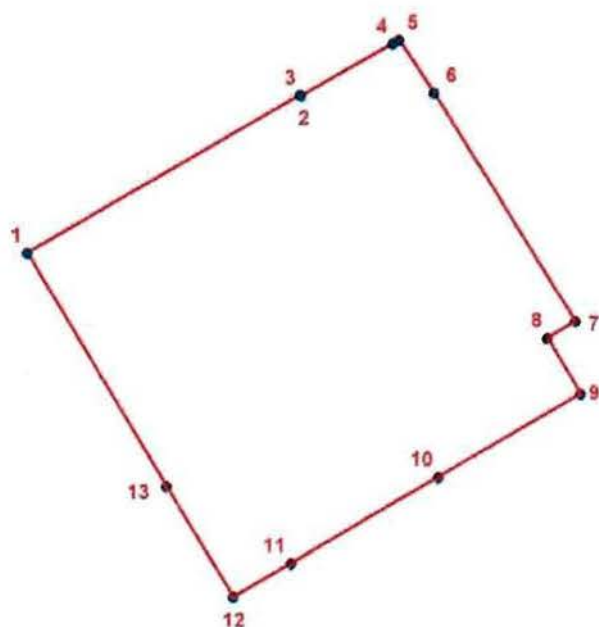
Условные обозначения:

- Граница территории объекта культурного наследия регионального значения
▨ Объект культурного наследия регионального значения

2. Описание границ территории объекта культурного наследия:

Граница территории объекта культурного наследия регионального значения «Ларинская гимназия» проходит от точки 1 до точки 6 по границе земельного участка, имеющего кадастровый номер 78:06:0002026:11, от точки 6 до точки 7 на юго-восток, от точки 7 до точки 13 и далее до точки 1 по границе земельного участка, имеющего кадастровый номер 78:06:0002026:11.

3. Координаты поворотных точек границ территории объекта культурного наследия:



УСЛОВНЫЕ ОБОЗНАЧЕНИЯ

- Граница территории объекта культурного наследия
- 1 Номер поворотной точки

Номер поворотной точки	Координаты поворотных точек в МСК (км)	
	X	Y
1	2	3
1.	94,8343500	111,7957600
2.	94,8595900	111,8395600
3.	94,8594600	111,8396300
4.	94,8676973	111,8544293
5.	94,8683060	111,8554594
6.	94,8598776	111,8609858
7.	94,8234501	111,8836026
8.	94,8207500	111,8791400
9.	94,8117700	111,8844200
10.	94,7984500	111,8614900
11.	94,7847200	111,8378300
12.	94,7793400	111,8285700
13.	94,7969133	111,8179156

4. Режим использования территории объекта культурного наследия:

Режим использования территории объекта культурного наследия

1. Запрещается использовать территорию объекта культурного наследия:

- под склады и производства взрывчатых и огнеопасных материалов, материалов, загрязняющих объект культурного наследия, его территорию и водные объекты на его территории, а также материалов, имеющих вредные парогазообразные и иные выделения;

- под устройство производств и лабораторий, связанных с неблагоприятным для объекта культурного наследия температурно-влажностным режимом и применением химически активных веществ;

- под хранение машин и механизмов, строительных и иных материалов без согласования с КГИОП;

- под устройство ремонтных мастерских; ремонт, хранение и стоянку транспортных средств без согласования с КГИОП.

Настоящие запреты не распространяются на случаи использования территории объекта культурного наследия в соответствии с его историческим назначением и (или) в соответствии с результатами государственной историко-культурной экспертизы или научно-исследовательских работ, согласованных КГИОП.

2. Проектирование и проведение землеустроительных, земляных, строительных, мелиоративных, хозяйственных и иных работ на территории объекта культурного наследия запрещается, за исключением работ по сохранению данного объекта культурного наследия и (или) его территории, а также хозяйственной деятельности, не нарушающей целостности объекта культурного наследия и не создающей угрозы его повреждения, разрушения или уничтожения.

Работы по сохранению объекта культурного наследия производятся на основании письменного разрешения и задания на проведение указанных работ, выданных КГИОП, и в соответствии с документацией, согласованной с КГИОП.

3. Иные требования к режиму использования территории объекта культурного наследия определяются по результатам государственной историко-культурной экспертизы или научно-исследовательских работ, согласованных с КГИОП, и утверждаются распоряжением КГИОП.



Предмет охраны
объекта культурного наследия регионального значения
«Ларинская гимназия»
Санкт-Петербург, Василеостровский район,
6-я линия В.О., д. 15, литера А.

Ларинская гимназия
Санкт-Петербург, Василеостровский район, 6-я линия В.О., д. 15, литера А





№ пп	Видовая принадлежность предметов охраны	Предмет охраны	Фотофиксация
1	2	3	4
1	Объемно-пространственное решение:	исторические границы территории, ограниченной 6-й линией В.О. и тремя соседними участками; историческое местоположение корпусов; здание гимназии, состоящее из лицевого корпуса и дворового флигеля, образуют внутренний двор; исторические габариты внутреннего двора и историческое открытое пространство; визуальные связи между корпусами и корпусов со зданиями соседних участков; исторический фонтан во внутреннем дворе.	



1. Здание гимназии

Санкт-Петербург, Василеостровский район, 6-я линия В.О., д. 15, литера А

1	Объемно-пространственное решение:	исторические габариты и конфигурация здания, состоящего из П-образных в плане трехэтажного лицевого корпуса и дворового двухэтажного флигеля, образующих внутренний двор; крыша лицевого корпуса – исторические габариты, включая высоту конька и конфигурация (двускатная, вальмовая); крыша дворового флигеля – исторические габариты, включая высоту конька и конфигурация (двускатная, односкатная).	 
2	Конструктивная система здания:	фундаменты; исторические наружные и внутренние капитальные стены – местоположение, материал (кирпич);	


		<p>исторические междуэтажные перекрытия – местоположение; исторические своды на столбах первого этажа лицевого корпуса и своды первого этажа в северной части дворового флигеля;</p> <p>историческая парадная лестница лицевого корпуса – местоположение, габариты, конфигурация, конструкция (на ползучих арках), тип (трехмаршевая); ограждения – материал (металл); поручни – материал (дерево), конфигурация (профилированные);</p> <p>историческая лестница (в юго-восточной части лицевого корпуса) – местоположение, габариты, конфигурация, конструкция (на ползучих арках), тип (трехмаршевая); материал ступеней – известняк, конфигурация ступеней – с валиком; ограждения – материал (металл), рисунок (в виде вертикальных прутьев; фриз с орнаментом «меандр»; поручни – материал (дерево), конфигурация (профилированные);</p> <p>зеркальный свод и конструкция светового фонаря (над лестницей в юго-восточной части лицевого корпуса);</p> <p>плоское перекрытие воротного проезда дворового флигеля;</p>	    
--	--	--	--

		<p>историческая лестница в северной части дворового флигеля – местоположение, габариты, конфигурация, конструкция (на ползучих арках), тип (трехмаршевая); материал ступеней (известняк), конфигурация ступеней (с валиком); ограждения – материал (металл).</p>	
3	Объемно-планировочное решение:	историческое объемно-планировочное решение в габаритах капитальных стен.	
4	Архитектурно-художественное решение фасадов:	<p>главный фасад лицевого корпуса:</p> <p>материал и характер отделки фасада – гладкая штукатурка;</p> <p>исторические дверной (по 11-й оси) и оконные проемы – местоположение, габариты и конфигурация;</p> <p>исторические заполнения оконных проемов – материал (дерево), историческая расстекловка (многочастная) и цвет (коричневый);</p> <p>оформление оконных проемов 1-го этажа – замковые камни;</p> <p>подоконные доски 2-го этажа; тяга простого профиля, переходящая в полуциркульные наличники;</p> <p>профилированный межэтажный карниз 1-2 этажей; венчающий выносной профилированный карниз;</p> <p>дворовой фасад лицевого корпуса:</p> <p>материал и характер отделки фасада – гладкая штукатурка;</p> <p>уплощенные ниши 1-го этажа в виде трехцентровых арок;</p> <p>два исторических дверных (в ризалитах) и исторические оконные проемы – местоположение, конфигурация, габариты;</p>	  

		<p>исторические заполнения оконных проемов – материал (дерево) историческая расстекловка (многочастная) и цвет (коричневый);</p> <p>венчающий выносной карниз;</p> <p>фасады дворового флигеля:</p> <p>материал и характер отделки фасада – гладкая штукатурка;</p> <p>исторический дверной и исторические оконные проемы – местоположение, габариты и конфигурация;</p> <p>исторические заполнения оконных проемов – материал (дерево), расстекловка (многочастная) и цвет (коричневый);</p> <p>венчающий выносной карниз;</p>	 
--	--	---	---


II. Фонтан





Санкт-Петербург, Василеостровский район, 6-я линия В.О., д. 15, литера А





I	<p>Архитектурно-художественное решение фасадов</p>	<p>борт бассейна и нижняя часть чаши из мрамора, декорированная мраморными филинами (верхняя мраморная часть, декорированная грифонами и растительным орнаментом – отсутствует на историческом месте).</p>	
---	--	--	---

III. Флигель с домовою церковью св. Татьяны





Санкт-Петербург, Василеостровский район, 6-я линия В.О., д. 15, литера А

I	<p>Объемно-пространственное решение:</p>	<p>исторические габариты и конфигурация прямоугольного в плане дворового флигеля с пятигранной апсидой;</p>	
---	--	---	---



		крыша – исторические габариты, включая высоту конька и конфигурация (двускатная, вальмовая).	
2	Конструктивная система здания:	<p>фундамент; исторические наружные и внутренние капитальные стены – местоположение, материал (кирпич);</p> <p>исторические междуэтажные перекрытия – местоположение;</p> <p>перекрытие воротного проезда церковного корпуса в виде прусских сводов;</p> <p>апсида перекрыта конхой, образованной зонтичным крестовым сводом (с распалубками) на подпружной арке (пом. 39, пл. 40 кв. м);</p> <p>историческая лестница – местоположение, габариты, конфигурация, конструкция, тип (двухмаршевая); материал ступеней – известняк, конфигурация ступеней (с валиком); ограждение – материал (металл).</p>	  
3	Объемно-планировочное решение:	историческое объемно-планировочное решение в габаритах капитальных стен.	
4	Архитектурно-художественное решение фасадов:	материал и характер отделки фасада – гладкая штукатурка, штукатурная разделка 1-го этажа под ленточный руст и под веерные замковые камни окон 1-го этажа (северо-восточный фасад), рустованные углы и пилястры 2-го этажа (северо-восточный фасад);	

		<p>исторический воротный проезд – местоположение, габариты и конфигурация;</p> <p>исторический дверной (по 11-й оси) и исторические оконные проемы – местоположение, габариты и конфигурация;</p> <p>исторические заполнения оконных проемов – материал (дерево), расстекловка (1-й этаж – шестичастная; 2-й этаж – двенадцатичастная), цвет (коричневый);</p> <p>оформление оконных проемов 2-го этажа (восточный фасад) – профилированные архивольты с замковыми камнями на профилированных импостах;</p> <p>межэтажные профилированные карнизы; венчающий выносной профилированный карниз;</p> <p>звонница в виде ступенчатого аттика с двумя арочными проемами, завершенного фронтоном.</p>	  
5	<p>Архитектурно-художественное решение интерьеров:</p>	<p>пом. 38, пл. 266, 8 кв. м) – помещение бывшей церкви: лепное декоративное оформление стен и потолка: пилястры, рустованные лопатки, профилированные архивольты с замковыми камнями на профилированных импостах, филенки, профилированные рамы; лепное декоративное оформление потолка – кессоны.</p>	

IV. Дом директора с флигелем
 Санкт-Петербург, Василеостровский район, 6-я линия В.О., д. 15, литера А

1	Объемно-пространственное решение:	<p>исторические габариты и конфигурация здания, состоящего из лицевого одноэтажного на полуподвале корпуса и двухэтажного дворового флигеля;</p> <p>крыша лицевого корпуса – исторические габариты, включая высоту конька и конфигурация (двускатная);</p> <p>крыша дворового флигеля – исторические габариты, включая высоту конька и конфигурация (односкатная).</p>	
2	Конструктивная Система здания:	<p>фундаменты;</p> <p>исторические наружные и внутренние капитальные стены – местоположение, материал (кирпич);</p> <p>исторические междуэтажные перекрытия – местоположение;</p> <p>исторический кирпичный коробовый свод с распалубками полуподвального этажа (пом. 2, пл. 19,6 кв.м. и пом. 3, пл.10,1 кв.м);</p> <p>историческая лестница лицевого корпуса – местоположение, габариты, конфигурация, конструкция, тип (трехмаршевая); материал ступеней – известняк, конфигурация ступеней (с валиком); ограждение – материал (металл), рисунок (в виде вертикальных стоек с геометрическим орнаментом в виде колец); поручни – материал (дерево), конфигурация (профилированные);</p>	  

		<p>исторические кирпичные коробовые своды с распалубками 1-го этажа дворового флигеля;</p> <p>историческая лестница дворового флигеля (по 11-й оси) – местоположение, габариты, конфигурация, конструкция, тип (двухмаршевая); материал ступеней – известняк, конфигурация ступеней (с валиком); ограждение – материал (металл), рисунок (в виде вертикальных прутьев).</p>	 
3	Объемно-планировочное решение:	историческое объемно-планировочное решение в габаритах капитальных стен.	
4	Архитектурно-художественное решение фасадов:	<p>главный фасад лицевого корпуса:</p> <p>материал и характер отделки фасада – гладкая штукатурка;</p> <p>дверной (по центральной оси) и оконные проемы – местоположение, габариты и конфигурация;</p> <p>исторические заполнения оконных проемов – материал (дерево), расстекловка (многочастная) и цвет (коричневый);</p> <p>оформление оконных проемов 2-го этажа: профилированные наличники, три треугольных профилированных сандриков на волютообразных кронштейнах, декорированных акантовыми листьями; под сандриками – лепной декор в виде розетки (в центре) и акантовых листьев и завитков;</p> <p>профилированный подоконный карниз;</p> <p>венчающий выносной</p>	 

		<p>профилированный карниз с дентикулами.</p> <p>Дворовый фасад лицевого корпуса:</p> <p>материал и характер отделки фасада – гладкая штукатурка;</p> <p>исторический дверной проем (по 2-й оси) и приямок – местоположение, габариты и конфигурация, в том числе лестницы;</p> <p>исторические оконные проемы – местоположение, габариты и конфигурация;</p> <p>исторические заполнения оконных проемов – материал (дерево), расстекловка (многочастная) и цвет (коричневый);</p> <p>венчающий профилированный карниз.</p> <p>Фасад дворового флигеля:</p> <p>материал и характер отделки фасада – гладкая штукатурка;</p> <p>исторические дверные проемы (по 5-й и 11-й осям) – местоположение, габариты и конфигурация;</p> <p>исторические оконные проемы – местоположение, габариты и конфигурация;</p> <p>исторические заполнения оконных проемов – материал (дерево), расстекловка (многочастная) и цвет (коричневый);</p> <p>(исторические дверные проемы по 1-й, 14-й и 17-й осям – видоизменены;</p> <p>исторический воротный проем по 3-й оси – видоизменен;</p> <p>исторический оконный проем по 13-й оси – видоизменен);</p> <p>венчающий профилированный карниз.</p>	 
--	--	---	--

Фотографическое изображение объекта культурного наследия регионального значения «Ларинская гимназия», расположенного по адресу: Санкт-Петербург, Василеостровский район, 6-я линия В.О., д. 15, литера А.

«Здание гимназии»




1. Лицевой фасад. Общий вид.



2. Лицевой корпус. Фрагмент дворового фасада.



3. Флигель. Фрагмент дворового фасада.



4. Лестница (пом. № 1-Н (2)). Общий вид.



5. Лестница (пом. № 1-Н (63)). Фрагмент.

«Дом директора с флигелем»



6. Дом директора. Лицевой фасад. Общий вид.




7. Дом директора. Дворовой фасад. Общий вид.




8. Флигель. Фрагмент дворового фасада. Вид с северо-запада на юго-восток.



9. Дом директора. Помещение цокольного этажа (пом. № 1-Н (78)). Общий вид.



10. Дом директора. Лестница (пом. № 1-Н (135)). Фрагмент.



11. Флигель. Лестница (пом. № 4-Н (12)). Фрагмент.

«Флигель с домовою церковью св. Татианы»



12. Лицевой фасад. Общий вид.



13. Лицевой фасад. Фрагмент. Апсида.



14. Помещение 2 этажа (пом. № 1-Н (113)). Общий вид.

«Фонтан»



15. Фонтан. Общий вид.



16. Фонтан. Чаша. Общий вид.

СВИДЕТЕЛЬСТВО

О ГОСУДАРСТВЕННОЙ РЕГИСТРАЦИИ ПРАВА

Управление Федеральной службы государственной регистрации,
кадастра и картографии по Санкт-Петербургу

повторное, взамен свидетельства : серия 78-АЖ № 492291 , дата выдачи 14.02.2012

Дата выдачи:

"20" июля 2012 года

Документы-основания: • Распоряжение от 06.08.2010 №636-р, выдавший орган:
Территориальное управление Федерального агентства по управлению государственным
имуществом в городе Санкт-Петербурге

Субъект (субъекты) права: Федеральное государственное бюджетное образовательное
учреждение высшего профессионального образования "Санкт-Петербургский
государственный университет", ИНН: 7801002274, ОГРН: 1037800006089, дата
гос.регистрации: 11.10.1993, наименование регистрирующего органа: Регистрационная палата
Администрации Санкт-Петербурга, КПП: 780101001; адрес (место нахождения) постоянно
действующего исполнительного органа: Россия, Санкт-Петербург, Университетская
набережная, дом 7/9

Вид права: Оперативное управление

Объект права: Нежилое здание, назначение: нежилое, 1-2,цокольный - этажный, общая
площадь 4 106 кв.м, адрес (местонахождение) объекта: г.Санкт-Петербург, 6-я линия В.О.,
д.15, лит.А

Кадастровый (или условный) номер: 78:2026:0:85

Существующие ограничения (обременения) права: Выявленный объект культурного
наследия. Обязательства по содержанию и сохранению объекта

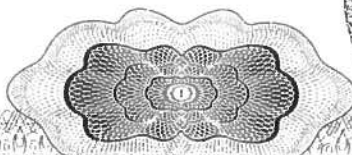
о чем в Едином государственном реестре прав на недвижимое имущество и сделок с ним "14"
февраля 2012 года сделана запись регистрации № 78-78-33/143/2011-097

Регистратор

Васильева Е.Л.

М.П.

78-А Ж 632655

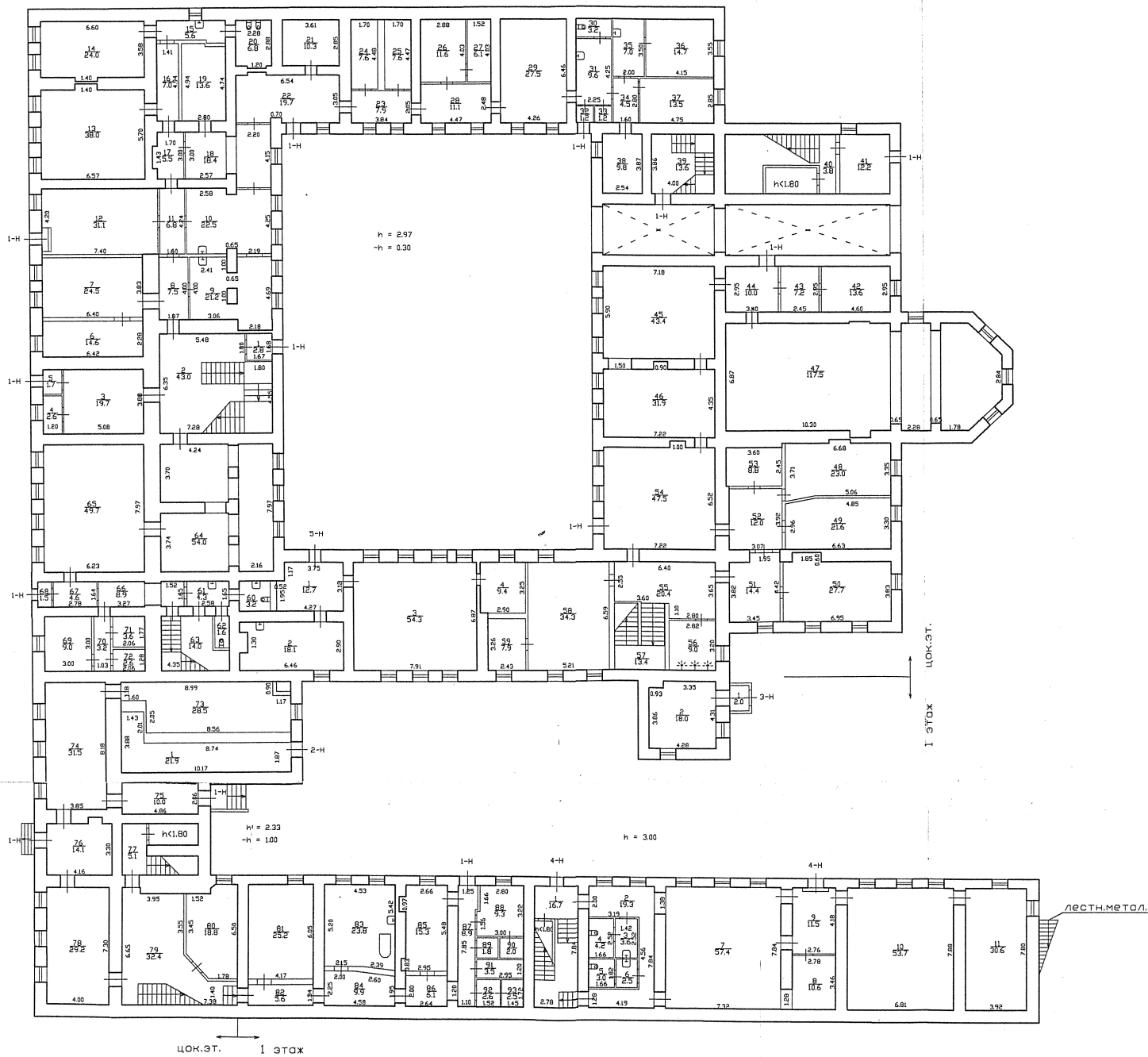


Приложение № 9

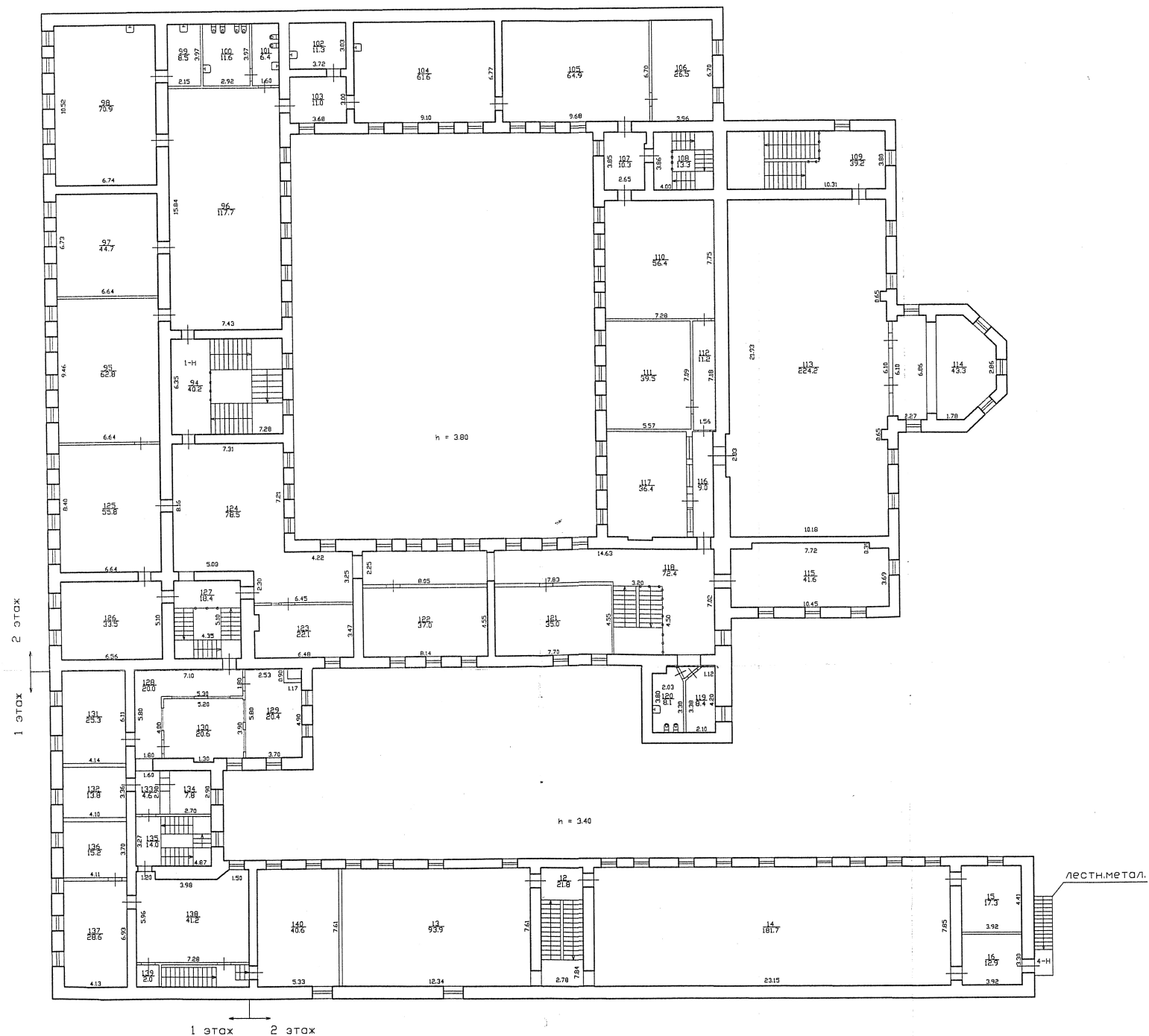
к Акту по результатам государственной историко-культурной экспертизы проектной документации на проведение работ по сохранению объекта культурного наследия регионального значения «Ларинская гимназия», расположенного по адресу: г. Санкт-Петербург, 6-я линия В.О., дом 15, литера А – «Приспособление для современного использования в части устройства системы пожарной сигнализации и системы оповещения и управления эвакуацией объекта культурного наследия регионального значения «Ларинская гимназия», по адресу: г. Санкт-Петербург, В.О., 6 линия, д.15, литер А», стадия «П», шифр 129/6.П.06/22, выполненной ООО «РИКОД СЕРВИС» в 2022 г.

**Копии поэтажных планов
выполненных ГУП ГУИОН Проектно-инвентаризационное бюро Василеостровского
района г. Санкт-Петербург от 20.09.2011**

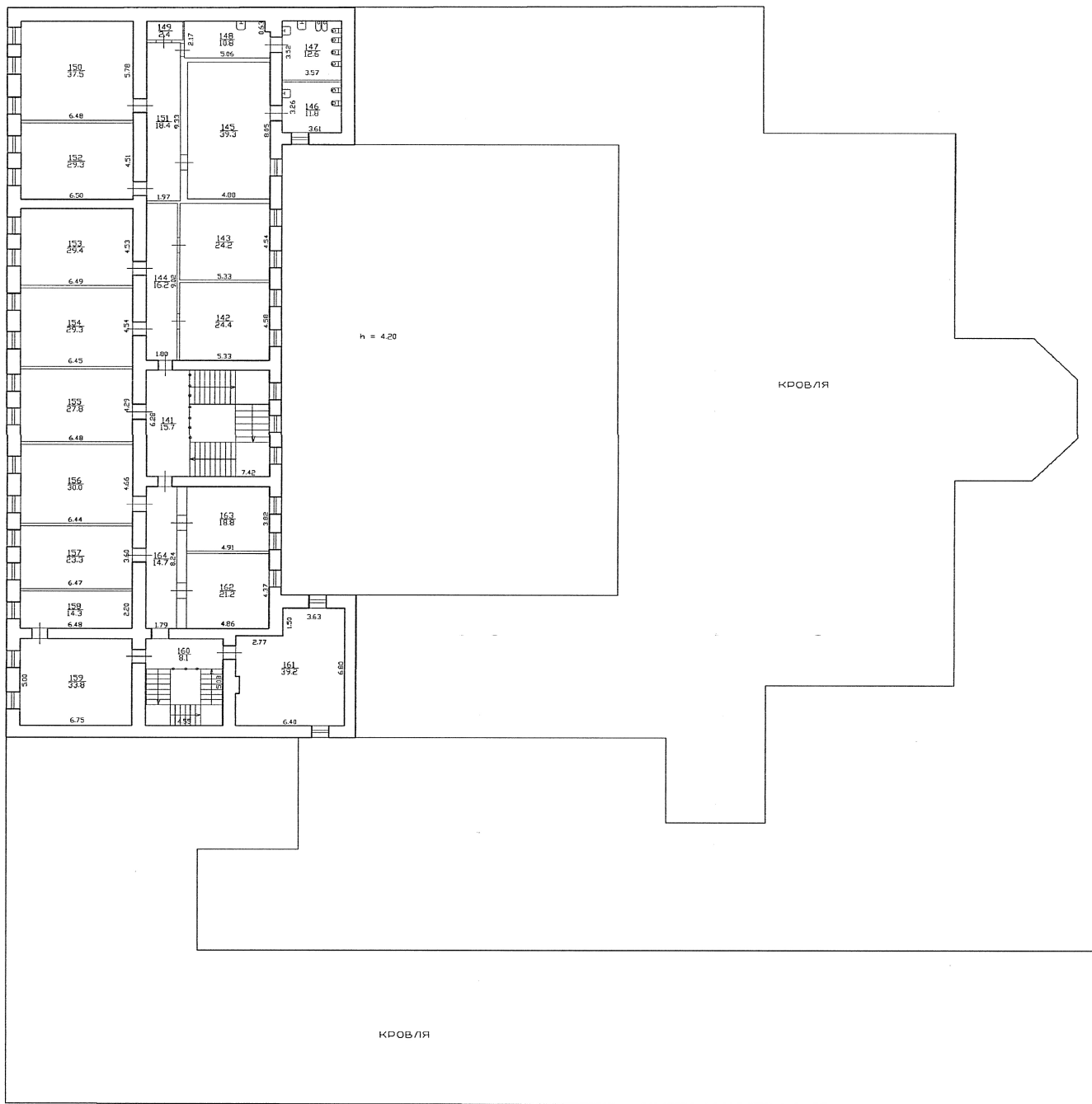
План цокольного и 1 этажа.



План 1 и 2 этажа.



План 3 этажа.



Текущие изменения
 № пом. (части): _____
 Основание: самовольная перепланировка
 Границы объекта изменены / не изменены
 « 20 » _____ 09 _____ 2011 г.
 Исполнитель: _____ *Зверев*

Филиал ГУП ГУИОН Проектно-инвентаризационное бюро Василеостровского района г.Санкт-Петербург			Инв. N 02/01-152
Лист	Позэтажные планы дома 15 по 6-й линии В.О. Литера "А"		Масштаб 1:200
Дата	Должностное лицо	Фамилия И.О.	Подпись
20.09.2011	Начальник филиала	Панина Л.Г.	<i>Панина Л.Г.</i>
20.09.2011	Руководитель группы	Степанова Л.А.	<i>Степанова Л.А.</i>
20.09.2011	Исполнитель	Зверева В.А.	<i>Зверев</i>

Прошнуровано,
вручено, скреплено
листа.

Печать
Генерального филиала

Иванова А.А.
Дата 09.08.2011



Приложение № 1
к Договору № 22/21/ОКЭ/223

Техническое задание

на разработку проектно-сметной документации по устройству систем АПС (автоматической пожарной сигнализации) и СОУЭ (оповещения и управления эвакуацией людей при пожаре) в зданиях по адресам:

- г. Санкт-Петербург, Университетская наб., д.7-9-11 литер Ц
 г. Санкт-Петербург, Университетская наб., д.7-9-11 литер О
 г. Санкт-Петербург, В.О., 6 линия, д.15, литер А
 г. Санкт-Петербург, В.О., 10-я линия, д. 31-33-35, литера А
 г. Санкт-Петербург, В.О., Средний пр., д. 41, литера А
 г. Санкт-Петербург, г. Петергоф, Ораниенбаумское ш., д. 2, лит. А

№ п/п	Наименование	Содержание
1.	Заказчик.	Федеральное государственное бюджетное образовательное учреждение высшего образования «Санкт-Петербургский государственный университет»
2.	Наименование объекта и отнесение объекта к особо опасным технически сложным и уникальным объектам, к объектам культурного наследия..	<p>г. Санкт-Петербург, Университетская наб., д.7-9-11, литер Ц - «Здание Химической лаборатории» относится к числу объектов культурного наследия регионального значения.</p> <p>г. Санкт-Петербург, Университетская наб., д.7-9-11, литер О - «Корпус для игры в мяч («жедепом»))» относится к числу объектов культурного наследия федерального значения.</p> <p>г. Санкт-Петербург, В.О., 6 линия, д.15, литер А – «Ларинская гимназия» относится к числу объектов культурного наследия регионального значения.</p> <p>г. Санкт-Петербург, В.О., 10-я лин., д. 31-33-35, литера А «Здания, в которых 1885-1918 г.г. находились Высшие женские (Бестужевские) курсы. Здесь преподавали Бестужев-Рюмин К.Н., Менделеев Д.И., Бутлеров А.М., Сеченов И.М., и другие деятели науки» относится к числу объектов культурного наследия регионального значения.</p> <p>г. Санкт-Петербург, В.О., Средний пр., д. 41, литера А Здание Физико-химического института Высших женских (Бестужевских) курсов» относится к числу объектов культурного наследия регионального значения.</p> <p>г. г.Санкт-Петербург, Петергоф, Ораниенбаумское ш., д. 2, лит. А Здание Биологического научно-исследовательского института «Дворец Лейхтенбергского» относится к числу объектов культурного наследия федерального значения.</p>
3.	Основные требования.	<ol style="list-style-type: none"> 1. Провести комплексные научные исследования (далее КНИ) конструктивных элементов и внутренних инженерных коммуникаций по каждому из объектов. Представить отчет по результатам КНИ с выводами, заключениями и схемами (требования см.п.6 Технического задания). 2. На каждый объект разработать проект по устройству систем АПС (автоматической пожарной сигнализации) и СОУЭ (оповещения и управления эвакуацией людей при пожаре) (требования см.п.7 Технического задания). 3. На каждый объект разработать сметную документацию на производство работ (требования см.п.8 Технического задания). 4. По каждому из проектов провести согласования (требования см.п.9 Технического задания). 5. Работы должны быть выполнены в соответствии с техническим заданием и заданиям КГИОП на проведение работ по сохранению объекта культурного наследия.

4.	<p>Функциональное назначение объекта и основные технико-экономические показатели объекта.</p>	<p>1. г. Санкт-Петербург, Университетская наб., д.7-9-11, литер Ц: Год постройки – 1897 год. Назначение – нежилое, учебно-научное, административное. Использование – учебное. Этажность – подвал, 4 (1-3-4). Площадь застройки – 1 776,4 м². Общая внутренняя площадь – 4 784,9 м². Объем строительный – 31 811 м³. Общая площадь фасадов ~ 4 600 (с учетом окон) м². Оконные заполнения фасада ~ 30%. Процент износа здания – 42%. В том числе в подвале здания размещено ЗСГОЧС (помещения №8-15 вход 1Н подвала по ПИБ)</p> <ul style="list-style-type: none"> • Площадь помещений – 134,5 м². • Объем строительный – 403,5 м³. • Высота этажа: подвал – 3 м. <p>2. г. Санкт-Петербург, Университетская наб., д.7-9-11, литер О: Год постройки – 1778-1782 год. Назначение – нежилое, Кафедра физической культуры и спорта. Этажность – цоколь, 1, 2, 3, вышка (4-5 эт). Площадь застройки – 1 113,3 м². Объем строительный – 24 961 м³. Процент износа здания – 45%. В том числе на цокольном этаже здания размещен теплоцентр (помещение №1 подвала по ПИБ):</p> <ul style="list-style-type: none"> • Площадь помещений – 42,5 м². • Объем строительный – 119 м³. • Высота этажа: подвал – 2,8м. <p>В том числе на цокольном этаже здания размещено ЗСГОЧС №5599 (помещение №12-31 подвала по ПИБ)</p> <ul style="list-style-type: none"> • Площадь помещений – 116,8 м². • Объем строительный – 327 м³. • Высота этажа: подвал – 2,8м. <p>3. г. Санкт-Петербург, В.О., 6 линия, д.15, литер А: Год постройки – до 1917 г. Назначение – нежилое, Профессиональный лицей Петроградский Использование – учебное. Этажность – 4 в т.ч. цоколь. Площадь застройки – 2 597,2 м². Площадь участка – 8 957 м². Общая внутренняя площадь – 4 275,4 м². Объем строительный – 28 114 м³. Общая площадь фасадов ~ 2 700 (без оконных и дверных проемов) м².</p> <p>4. г. Санкт-Петербург, В.О., 10-я лин., д. 31-33-35, литера А Год постройки 1884-1885 г; год ввода в эксплуатацию до 1917 г. Назначение: нежилое, учебно-научное. Этажность: 1, 2, 3, 4,5, мансарда. Высота здания, м: 22,09 м. Общая площадь здания, м²: 11900,3. Объем, м³: 72600.</p> <p>5. г. Санкт-Петербург, В.О., Средний пр., д. 41 Назначение – Учебное Годы постройки- 1913г; Основные характеристики: Число этажей -5 Общая площадь, включая подвалы и цокольные этажи 11632 м² Объем объекта 69402</p>
----	---	---

		<p>Фундаменты – бутовый, ленточный.</p> <p>Стены и наружная отделка – кирпич, оформлен цем. р-ром с мраморной крошкой, дворовой облицован плиткой.</p> <p>Крыша – кровля стальная по деревянным стропилам.</p> <p>Категория капитальности: II</p> <p>6. Санкт-Петербург, г. Петергоф, Ораниенбаумское ш., д. 2, лит. А</p> <p>Нежилое</p> <p>Количество этажей – 3, подвал</p> <p>Общая площадь здания: 3218,3 м²</p> <p>Год постройки – до 1917 г.</p> <p>Описание конструктивных элементов:</p> <ul style="list-style-type: none"> - фундамент: бутовый; - стены: кирпичные; - перегородки: деревянные, гипсолитовые; - перекрытия: чердачные - сборные железобетонные, междуэтажные – кирпичные своды; - крыша – оцинкованное железо; - полы – паркетные, бетонные, керамическая плитка; - проемы оконные – двойные створные; - проемы дверные – филенчатые; - внутренняя отделка – штукатурка, плитка, окраска; - отопление – местная котельная; - водопровод – от городской центральной сети; - канализация – сброс в городскую сеть; - электроосвещение – скрытая проводка; - вентиляция – естественная, приточно-вытяжная.
5.	Стадия разрабатываемой проектной документации.	Двустадийная: «П» и «РД».
6.	Требования для проведения комплексных научных исследований	<p>КНИ провести на строительных конструкции и инженерные коммуникации.</p> <p>6. Предварительные работы:</p> <ul style="list-style-type: none"> - детальная фотофиксация (по 50 снимков на каждый объект) со схемой фотофиксации; - программа научно-исследовательских работ по выполнению обследования инженерных систем со схемой зондажей; - составление акта технического состояния ОКН; - обмерные работы в необходимом объеме; <p>7. Комплексные научные исследования провести в соответствии с ГОСТ Р 55567-2013 «Порядок организации и ведения инженерно-технических исследований на объектах культурного наследия» и ГОСТ Р 56198-2014 «Мониторинг технического состояния объектов культурного наследия.</p> <p>Недвижимые памятники:</p> <ol style="list-style-type: none"> a) историко-архивные и библиографические сведения; b) натурные исследования: <ul style="list-style-type: none"> • Выполнение обмерных работ с картограммой дефектов; • Выполнение шурфов (по 10 шт на каждый объект) и зондажей (по 10 шт на каждый объект) для обследования скрытых инженерных коммуникаций. c) детальное инструментальное обследования с целью определения технического состояния и экспертизы соответствия технического состояния конструкций действующим нормативным требованиям (места испытаний определяются исполнителем и согласовываются с заказчиком): <ul style="list-style-type: none"> • обследование состояния инженерных коммуникаций (для вентиляционных и дымовых каналов граница проектирования от 0 до оголовков каналов 20 м); • поверочные расчеты по нагрузкам на инженерные сети (в границе проектирования);

		<p>d) формирование технического заключения:</p> <ul style="list-style-type: none"> • анализ выявленных дефектов и повреждений; • составление ведомости дефектов и повреждений в табличной форме и на план-схеме (картограмме); • оформление чертежей узлов, разрезов, исполнительных съемок; • разработка заключения о техническом состоянии здания с выводами и рекомендациями по дальнейшей безопасной эксплуатации, условиях и методах ремонтно-реставрационных работ. <p>e) Документация, предоставляемая исполнителем по результатам обследования:</p> <ul style="list-style-type: none"> • Техническое заключение с выводами и рекомендациями (текстовая + графическая часть) • Журнал инструментального обследования. • Дефектная ведомость (текстовая + графическая часть) • Фотофиксация (по 100 снимков на каждый объект).
7.	Требование к проектной документации	<p>Разработку документации выполнить в объеме, достаточном для производства работ. Все проектные решения по размещению инженерного оборудования, трассировке инженерных сетей в помещениях должны быть согласованы с пользователем помещений, Заказчиком и с КГИОП.</p> <p>Проектировщик самостоятельно должен определить точки подключений инж.систем в границах проектирования.</p> <p>Разделы проектной документации:</p> <ol style="list-style-type: none"> 1. ПЗ – пояснительная записка 2. АС – архитектурно-строительные решения 3. ЭМ – электроснабжение и электрооборудование в части обеспечения систем АПС и СОУЭ 4. ЭГ – молниезащита и заземление в части обеспечения систем АПС и СОУЭ 5. АПС – система автоматической пожарной сигнализации 6. СОУЭ - система оповещения и управления эвакуацией 7. СКУД – система контроля управления доступом (в части интегрирования с АПС) 8. СКС – структурированные кабельные сети в части обеспечения систем АПС и СОУЭ 9. ПОР – проект организации ремонта 10. ПНР – пуско-наладочные работы 11. ДВ – дефектная ведомость 12. СМ – сметы <p>Дополнительные требования:</p> <ol style="list-style-type: none"> 1. В составе пояснительной записки должен быть «Акт определения влияния предполагаемых к проведению видов работ на конструктивные и другие характеристики надежности и безопасности объекта культурного наследия (памятника истории и культуры) народов Российской Федерации». В случае оказания влияния на ОКН необходимо проводить государственную экспертизу проектно-сметной документации. 2. Перед началом работ запросить актуальные на момент проектирования технические условия у инженерных служб СПбГУ. 3. Реализованные системы АПС и СОУЭ должна функционировать непрерывно в режиме 24x365 с технологическими перерывами для проведения профилактических и регламентных работ. 4. В проекте предусмотреть: <ul style="list-style-type: none"> - управление инженерными системами и оборудованием; - основные технические решения; - требования к монтажу; - алгоритм работы систем;

		<ul style="list-style-type: none"> - мероприятия по безопасности эксплуатации; - разработку документации выполнить в объеме, достаточном для производства работ; - систему электроснабжения выполнить по первой категории надежности; - электрические сети выполнить кабелями с медными жилами. Любой способ прокладки кабелей должен обеспечивать возможность их замены. Все ответвления кабелей выполнить в клеммных коробах. Выбор сечения кабелей производится из условий обеспечения предельно-допустимого нагрева и селективности работы защитной аппаратуры. Кабельная продукция должна отвечать требованиям – не распространяющая горение, с изоляцией и оболочкой из полимерных композиций, не содержащих галогенов; 5. Во всех разделах проекта указать абсолютную отметку, принятую в рабочих чертежах здания или сооружения за нулевую. 6. Разработать проект программы пуско-наладочных работ. 7. В спецификациях необходимо отразить: <ul style="list-style-type: none"> - спецификацию применяемых материалов и оборудования (удовлетворяющих санитарно-гигиеническим, противопожарным требованиям и имеющим соответствующие сертификаты); - все применяемые материалы и оборудования должны быть сертифицированы и разрешены к применению на территории Российской Федерации; - в состав документации должна быть включена спецификация материалов, агрегатов, оборудования, которые должны быть использованы при реализации данного решения. - конфигурация АПС и СОУЭ, применяемое при проектировании оборудование должно обеспечивать возможность наращивания без нарушения работоспособности смонтированного комплекса, а также замену оборудования на совместимые образцы, с аналогичными параметрами, выпускаемые другими производителями. - на оборудование, поставляемое комплектно, представить опросные листы заводов-изготовителей (поставщиков). 8. Подрядчик имеет право на этапе разработки документации предложить на согласование Заказчику иное оборудование и агрегаты, с целью эффективной эксплуатации здания, обоснованием увеличения срока службы данного оборудования с учетом существующих или вновь планируемых инженерных коммуникаций, конструкций здания и согласованию с Заказчиком. 9. Проектная документация должна быть выполнена в соответствии с: <ul style="list-style-type: none"> • Градостроительный кодекс РФ; • Федеральный закон РФ от 25.06.2002 №73-ФЗ « Об объектах культурного наследия (памятниках истории и культуры) народов Российской Федерации»; • Постановление Правительства РФ от 16.02.2008 N 87 "О составе разделов проектной документации и требованиях к их содержанию".
8.	Требования по корректировке сметной документации	<p>Состав сметной документации:</p> <ol style="list-style-type: none"> 1. Спецификация изделий, материалов, оборудования 2. ВОР – ведомость объемов работ 3. СМ – сметы <p>Уточненные требования:</p> <ol style="list-style-type: none"> 10. Предусмотреть этапность выполнения работ. 11. Каждый из разделов должен иметь свой титульный лист и пояснительную записку. 12. При формировании электронного формата документов руководствоваться приказом Министерства строительства и жилищно-коммунального хозяйства Российской Федерации от 12.05.2017 № 783/пр

		<p>"Об утверждении требований к формату электронных документов, представляемых для проведения государственной экспертизы проектной документации и (или) результатов инженерных изысканий и проверки достоверности определения сметной стоимости строительства, реконструкции, капитального ремонта объектов капитального строительства"</p> <p>13. Требования к спецификациям:</p> <ul style="list-style-type: none"> - разработать на основании утвержденных проектных решений и принятых проектом материалов. - отразить спецификацию применяемых материалов и оборудования (удовлетворяющих санитарно-гигиеническим, противопожарным требованиям и имеющим соответствующие сертификаты); - отразить все применяемые материалы и оборудования должны быть сертифицированы и разрешены к применению на территории Российской Федерации; - отразить в спецификации указать основные характеристики и показатели применяемого оборудования, по которым возможно будет осуществить подбор аналогов. - на оборудование, поставляемое комплектно, представить опросные листы заводов-изготовителей (поставщиков). <p>14. Требования к ВОР:</p> <ul style="list-style-type: none"> - разработать на основании утвержденных проектных решений. - форма ВОР может быть принята в соответствии с требованиями ГОСТ 21.111-84. - ВОР выполняется по видам работ к каждому основному комплекту проектной документации (п. 2 ГОСТ 21.111-84). - титульный лист может быть оформлен в соответствии с требованиями ГОСТ 21.109-80. - каждый пункт ВОР должен быть отражен в разделе СМ (в СМ ссылка на конкретный пункт ВОР). <p>15. Требования к СМ:</p> <p>I. Применяемая сметно-нормативная база</p> <p>1.1. Формирование сметной стоимости осуществлять в соответствии с Методикой определения сметной стоимости строительства, реконструкции, капитального ремонта, сноса объектов капитального строительства, работ по сохранению объектов культурного наследия (памятников истории и культуры) народов Российской Федерации на территории Российской Федерации, утвержденной приказом министерства строительства и жилищно-коммунального хозяйства Российской Федерации от 4 августа 2020 г. 421/пр и введенной в действие с 05 октября 2020 г. (далее Методика).</p> <p>1.2. Затраты на строительные-монтажные работы осуществлять в федеральной сметно-нормативной базе ФЕР-2001, в редакции актуальной на дату сдачи проектно-сметной документации Заказчику, с учетом всех изменений и дополнений, утвержденных федеральными органами и с пересчетом в текущий уровень цен единым индексом к СМР по ежеквартальным письмам Минстроя РФ.</p> <p>1.3. В отдельных, строго оговариваемых случаях, по согласованию с Заказчиком и получением от него письменного уведомления, возможно составление сметной документации в Территориальной сметно-нормативной базе Территориальная сметно-нормативная база «ГОСЭТАЛОН 2012 редакции 2014 - 2017 годов» с пересчетом в текущий уровень цен единым индексом к СМР по ежеквартальным письмам Минстроя РФ, с учетом требований Методики.</p> <p>1.4. Затраты на реставрационные работы расценивать по сборникам сметных норм и единичных расценок на реставрационно-восстановительные работы по памятникам истории и культуры, утвержденным приказом Министерства культуры СССР от 20.06.1984 №</p>
--	--	--

	<p>310 (ССН-84) (в том числе допускается применение «Сборников дополнений и изменений к Сборникам сметных норм и единичных расценок на реставрационно-восстановительные работы по памятникам истории и культуры» (выпуски I-VII ДиЗ) с пересчетом в уровень цен 2001 года и текущий уровень цен по пункту 8 письма Минкультуры от 07.02.2012 года № 16-01-39/10-КЧ.</p> <p>II. Коэффициенты для учета в сметной документации влияния условий производства работ, предусмотренных проектной и (или) иной технической документацией</p> <p>2.1 Коэффициенты для учета в сметной документации влияния условий производства работ, предусмотренных проектной и (или) иной технической документацией учитываются в соответствии с данными Таблиц 1-5 Приложения № 10 к Методике.</p> <p>III. Состав сметной документации и требования к ее оформлению</p> <p>3.1. В составе сметной документации разрабатываются следующие сметные расчеты:</p> <ul style="list-style-type: none"> а) сводка затрат (при необходимости); б) сводный сметный расчет стоимости строительства; в) объектные сметные расчеты (сметы); г) локальные сметные расчеты (сметы); д) сметные расчеты на отдельные виды затрат. <p>3.2 Сметные расчеты разрабатываются по рекомендуемым образцам приведенным в Приложениях № 2 - 7 к Методике. Оформление сметной документации следует применять в соответствии требованиями по Главе III «Состав сметной документации и требования к ее оформлению» Методики.</p> <p>3.3 К сметной документации прилагаются и являются ее неотъемлемыми частями:</p> <ul style="list-style-type: none"> а) пояснительная записка; б) ведомости объемов работ; в) обосновывающие документы. <p>IV. Сводный сметный расчет стоимости строительства</p> <p>4.1. Сводный сметный расчет выполнять в базовом и текущем уровне цен с учетом рекомендаций Главы IX. «Сводный сметный расчет стоимости строительства» Методики.</p> <p>4.2. Локальные сметы составлять базисно-индексным методом. Пересчет в текущий уровень цен принимать в соответствии с требованиями Методики.</p> <p>4.3. Выделить в отдельную смету немонтируемое оборудование, мебель, инвентарь. Стоимость немонтируемого оборудования, мебели, инвентаря, подлежащих поставке для оснащения объекта, определять в соответствии с требованиями Методики.</p> <p>4.4. Предусмотреть затраты на пусконаладочные работы по инженерным сетям и оборудованию в соответствии с требованиями Методики.</p> <p>V. Определение стоимости материалов и оборудования</p> <p>5.1. Цены на материалы и оборудование, стоимость которых отсутствует в сборниках средних сметных цен принимать в соответствии с пунктами 13-24 Главы I. «Общие положения» и оформлять по образцу Приложения № 1 Методики.</p> <p>VI. Оформление документации по определению стоимости материалов, изделий, конструкций и оборудования, отсутствующих в сметно-нормативной базе</p> <p>6.1. Прайс-листы и (или) коммерческие предложения должны быть оформлены в отдельный Реестр со сквозной нумерацией и оформлением перечня всех прайс-листов в разделе «Содержание», с указанием порядкового номера и ссылкой на страницу Реестра.</p>
--	--

		<p>6.2. Прайс-листы или коммерческие предложения должны содержать: данные о включенных затратах на тару, транспортные расходы, комплектацию, таможенные пошлины и т.п.; дату определения стоимости; номер входящего или исходящего документа; цену в рублях; информацию о начислении НДС.</p> <p>6.3. В случае отсутствия в представленных прайс-листах или коммерческих предложениях расшифровки условий поставки, считается, что затраты на транспортировку материалов и оборудования, а также затраты на приобретение запасных частей, стоимость тары и упаковки, расходы на комплектацию, заготовительно-складские расходы учтены ценой приобретения и, соответственно, дополнительно в сметной документации не учитываются.</p>
9.	Требование о порядке проведения согласований	<ol style="list-style-type: none"> 1. Перед началом работ согласовать в КГИОП программу комплексных научных исследований. 2. Основные технические и функциональные решения, и проектную документацию согласовать с инженерными службами Заказчика. 3. Получить положительное заключение государственной историко-культурной экспертизы на проектную документацию в соответствии с Постановлением Правительства Российской Федерации от 15.07.2009 №569. 4. Научно-проектную документацию согласовать с комитетом по государственному контролю, использованию и охране памятников истории и культуры. 5. Подрядчик должен согласовать готовую проектную документацию в минимально возможные сроки, за счет собственных средств вносить изменения по замечаниям вышеуказанных органов. Согласования и получения положительных заключений по экспертизам входят в общий срок исполнения обязательств по договору.
10.	Требования к материалам, передаваемым Заказчику (по каждому из объектов)	<ol style="list-style-type: none"> 1. Бумажный вариант - 4 шт. 2. Электронный вариант на диске в форматах: dwg, pdf, doc, jpg и т.д. – 2 шт. 3. Акта по результатам историко-культурной экспертизы – 2 шт. 4. Электронный вариант акта ИКЭ на диске в форматах: dwg, pdf, doc, jpg, sic и т.д. – 1 шт. 5. Скриншот экспертов - 1 шт. 6. Переданный и согласованный окончательный вариант документации Заказчику должен быть идентичным на бумажном и электронном носителе.

Технические документы и сметы прикладываются в электронном виде, файлы:

«ОКЭ-22-Технические документы.part1.rar»

«ОКЭ-22-Технические документы.part2.rar»

«ОКЭ-22-Технические документы.part3.rar»

«ОКЭ-22-Технические документы.part4.rar»

«ОКЭ-22-Технические документы.part5.rar»

Приложение № 2
к Договору № 22/21/ОКЭ/223

Смета

№ п/п	Наименование работ	Стоимость работ по смете/сводному сметному расчету, руб.	Ед. изм.	Кол-во	Сумма, руб.
1	Сохранение объекта культурного наследия: выполнение работ по разработке проектно-сметной документации по устройству систем АПС и СОУЭ	6 400 000,00	Усл.ед.	1	6 400 000,00
ИТОГО:					6 400 000,00

Смета применяется с учетом понижающего коэффициента 0,7670019832
ИТОГО по Смете: 6400000,00 руб. (Шесть миллионов четыреста тысяч рублей 00 копеек)

Сметная документация прилагается в электронном виде, файлы:

«ОКЭ-22-Технические документы.part1.rar»

«ОКЭ-22-Технические документы.part2.rar»

«ОКЭ-22-Технические документы.part3.rar»

«ОКЭ-22-Технические документы.part4.rar»

«ОКЭ-22-Технические документы.part5.rar»

Приложение № 3
к Договору № 22/21/ОКЭ/223

ОБРАЗЕЦ АКТА

АКТ О ПРИЕМКЕ РАБОТ

«__» _____ 20__ г.

(дата приемки, заполняется заказчиком)

Мы, нижеподписавшиеся, Санкт-Петербургский государственный университет (ИНН 7801002274, КПП 780101001), в лице _____, действующего на основании доверенности от «__» _____ 20__ г. №__ от имени Заказчика с одной стороны, и _____ (ИНН _____, КПП _____), в лице _____, действующего на основании _____, от имени Подрядчика с другой стороны, составили настоящий Акт о нижеследующем:

1) Подрядчик выполнил Работы в соответствии с условиями Договора от «__» _____ 202__ г. № _____ на сумму _____ руб.

(перечень документов, предоставленных Заказчику)

2) Дата фактической сдачи Работ Заказчику: _____

3) Претензии к качеству при выполнении обязательств Подрядчиком:

4) Санкции применяемые к Подрядчику _____
Штраф в размере _____ руб. Пеня в размере _____ руб.

Подрядчик уведомлен о требовании Заказчика об уплате неустойки. В соответствии с п. 3.10 Договора оплата производится за вычетом неустойки.

5) Сумма к оплате Заказчиком: _____

(заполняется Заказчиком)

6) (пункт включается и заполняется в случае создания приёмочной комиссии) Подписи членов приёмочной комиссии, созданной в порядке, предусмотренном пунктом 5.6 Договора, на основании Приказа № _____ от «__» _____ 20__ г.

Ф.И.О	Подпись
Ф.И.О. члена комиссии № 1	
Ф.И.О. члена комиссии № 2	
Ф.И.О. члена комиссии № 3	
Ф.И.О. члена комиссии № 4	
Ф.И.О. члена комиссии № 5	

Подрядчик

Заказчик

«__» _____ 20__ г.

«__» _____ 20__ г.

М.П.

М.П.

Приложение № 1
К Договору № 6BO15/09.22-0
«14» сентября 2022 г.

«УТВЕРЖДАЮ»

Генеральный директор

ООО «РИКОД СЕРВИС»

/Волков А.А./

«14» сентября 2022 г.



ТЕХНИЧЕСКОЕ ЗАДАНИЕ

1. **Объект:** объект культурного наследия регионального значения «Ларинская гимназия», расположенный по адресу: г. Санкт-Петербург, 6-я линия В.О., дом 15, литера А.
2. **Заказчик:** ООО «РИКОД СЕРВИС»
3. **Цель выполнения работ:** подготовка материалов необходимых для проведения государственной историко-культурной экспертизы проектной документации на проведение работ по сохранению объекта культурного наследия регионального значения «Ларинская гимназия», расположенного по адресу: г. Санкт-Петербург, 6-я линия В.О., дом 15, литера А.
4. **Перечень необходимых работ:**
 - выполнить сбор и предварительный анализ исходно-разрешительной документации для проведения историко-культурной экспертизы проектной документации;
 - провести историко-архивные и историко-архитектурные исследования по объекту в объеме необходимом для проведения историко-культурной экспертизы проектной документации;
 - составить историческую записку по объекту;
 - выполнить фотофиксацию объекта в объеме необходимом для проведения историко-культурной экспертизы проектной документации;
 - выполнить натурные исследования, необходимые для подготовки Акта историко-культурной экспертизы.
5. **Перечень документации, представляемой заказчиком:**
 - Копия паспорта объекта культурного наследия (при наличии);
 - Копия охранного обязательства собственника объекта культурного наследия или пользователя указанным объектом (охранно-арендного договора, охранного договора); уведомление о наличии/отсутствии элементов интерьеров, представляющих историко-культурную ценность;
 - Копия решения органа государственной власти о включении объекта культурного наследия в реестр (при наличии);
 - Копия распоряжения органа охраны об определении предмета охраны объекта культурного наследия;
 - Копия решения органа государственной власти об утверждении границ территории объекта культурного наследия и правового режима земельных участков в указанных границах (при наличии);
 - Копия документа, удостоверяющего право на объект культурного наследия и (или)

земельные участки в границах его территории;

- Выписка из Единого Государственного реестра недвижимости, содержащая сведения о зарегистрированных правах на объект культурного наследия и (или) земельные участки в границах его территории;
- Копия технического паспорта на здание с поэтажными планами (ПИБ);
- Задание на проведение работ, выданное государственным органом охраны объектов культурного наследия;
- Проектная документация в составе согласно заданию КГИОП.

6. Место и срок выполнения работ.

Место выполнения: г. Санкт-Петербург.

Срок выполнения работ: 60 календарных дней с момента предоставления Заказчиком документации, перечисленной в п. 5 настоящего Технического задания.

Индивидуальный предприниматель _____

(подпись)
/И.Е. Рябцов/



Приложение № 13

к Акту по результатам государственной историко-культурной экспертизы проектной документации на проведение работ по сохранению объекта культурного наследия регионального значения «Ларинская гимназия», расположенного по адресу: г. Санкт-Петербург, 6-я линия В.О., дом 15, литера А – «Приспособление для современного использования в части устройства системы пожарной сигнализации и системы оповещения и управления эвакуацией объекта культурного наследия регионального значения «Ларинская гимназия», по адресу: г. Санкт-Петербург, В.О., 6 линия, д.15, литер А», стадия «П», шифр 129/6.П.06/22, выполненной ООО «РИКОД СЕРВИС» в 2022 г.

Материалы, содержащие информацию о ценности объекта с точки зрения истории, археологии, архитектуры, градостроительства, искусства, науки и техники, эстетики, этнологии или антропологии, социальной культуры

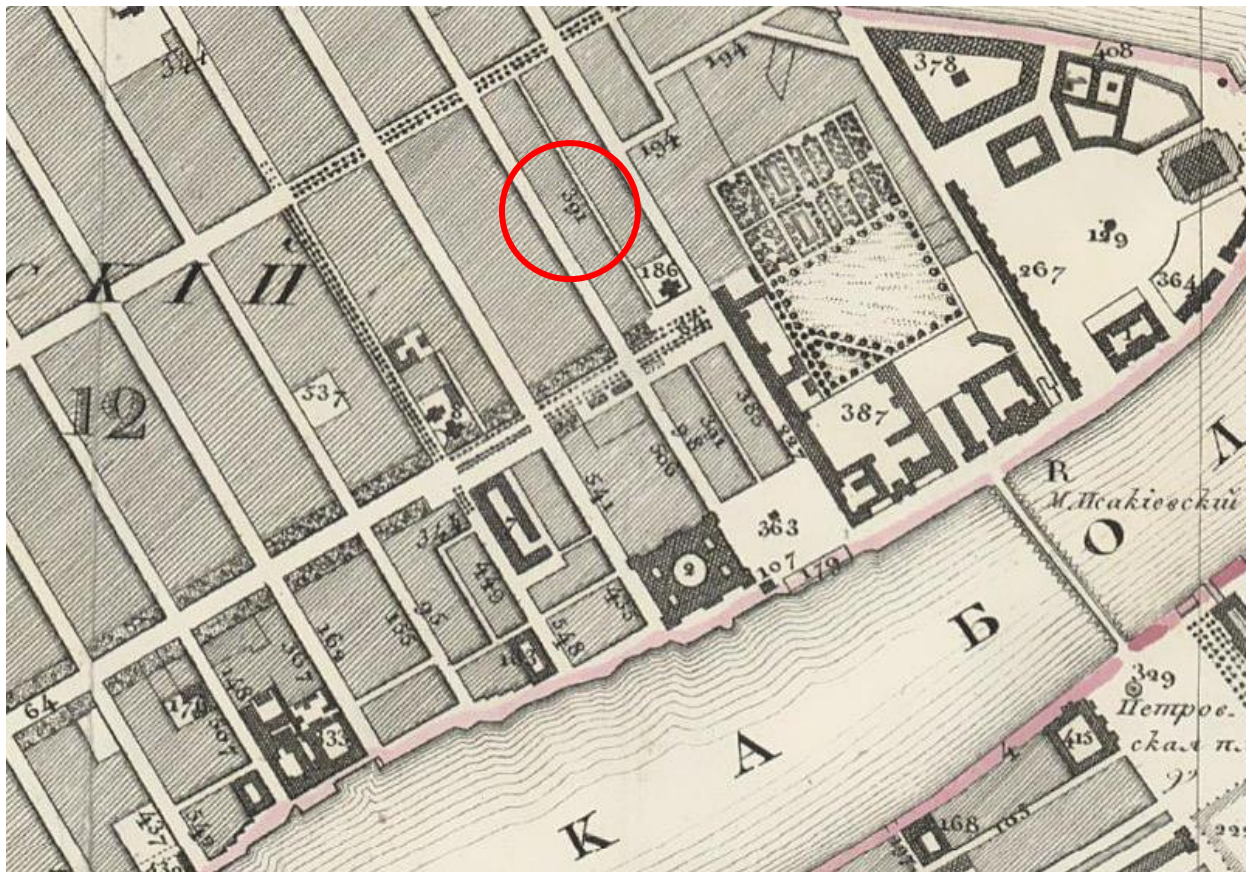
(Иконографические материалы)

Список иллюстраций:

1. План Петербурга от коллежского советника Максимовича, 1821 г.
2. План С.Петербурга, составленный Фитцтумом. Версия 1822 года.
3. План Петербурга 1834 года Савинкова.
4. План столичного города Санкт-Петербурга 1840 года.
5. ЦГИА СПб. Фонд 513. Описание 102. Дело 1575. Чертежи здания на участке, принадлежавшем Бруевичеву, Ростовцову, СПб Ларинской гимназии по 5-й линии В.О., 24, 26, 6-й линии В.О., 15 и Волжскому пер., 8. Крайние даты документов: 1841–1894.
6. ЦГИА СПб. Фонд 513. Описание 102. Дело 1575. Чертежи здания на участке, принадлежавшем Бруевичеву, Ростовцову, СПб Ларинской гимназии по 5-й линии В.О., 24, 26, 6-й линии В.О., 15 и Волжскому пер., 8. Крайние даты документов: 1841–1894.
Планы и фасад каменного флигеля в том виде, как приобретен от Надворной Советницы Бруевичевой для С. Петербургской Ларинской Гимназии. 1838 г.
7. ЦГИА СПб. Фонд 513. Описание 102. Дело 1575. Чертежи здания на участке, принадлежавшем Бруевичеву, Ростовцову, СПб Ларинской гимназии по 5-й линии В.О., 24, 26, 6-й линии В.О., 15 и Волжскому пер., 8. Крайние даты документов: 1841–1894.
План и фасад флигеля 1838 г.
8. ЦГИА СПб. Фонд 513. Описание 102. Дело 1575. Чертежи здания на участке, принадлежавшем Бруевичеву, Ростовцову, СПб Ларинской гимназии по 5-й линии В.О., 24, 26, 6-й линии В.О., 15 и Волжскому пер., 8. Крайние даты документов: 1841–1894.
План дома Ларинской гимназии 2 этаж. 1841 г.
9. ЦГИА СПб. Фонд 513. Описание 102. Дело 1575. Чертежи здания на участке, принадлежавшем Бруевичеву, Ростовцову, СПб Ларинской гимназии по 5-й линии В.О., 24, 26, 6-й линии В.О., 15 и Волжскому пер., 8. Крайние даты документов: 1841–1894
10. ЦГИА СПб. Фонд 513. Описание 102. Дело 1575. Чертежи здания на участке, принадлежавшем Бруевичеву, Ростовцову, СПб Ларинской гимназии по 5-й линии В.О., 24, 26, 6-й линии В.О., 15 и Волжскому пер., 8. Крайние даты документов: 1841–1894.
Генеральный план Ларинской гимназии 1841 г.
11. ЦГИА СПб. Фонд 513. Описание 102. Дело 1575. Чертежи здания на участке, принадлежавшем Бруевичеву, Ростовцову, СПб Ларинской гимназии по 5-й линии В.О., 24, 26, 6-й линии В.О., 15 и Волжскому пер., 8. Крайние даты документов: 1841–1894.
Планы 1841 г.
12. ЦГИА СПб. Фонд 513. Описание 102. Дело 1575. Чертежи здания на участке, принадлежавшем Бруевичеву, Ростовцову, СПб Ларинской гимназии по 5-й линии В.О., 24, 26, 6-й линии В.О., 15 и Волжскому пер., 8. Крайние даты документов: 1841–1894.
13. ЦГИА СПб. Фонд 513. Описание 102. Дело 1575. Чертежи здания на участке, принадлежавшем Бруевичеву, Ростовцову, СПб Ларинской гимназии по 5-й линии В.О., 24, 26, 6-й линии В.О., 15 и Волжскому пер., 8. Крайние даты документов: 1841–1894.
План дома 3 этаж 1841 г.
14. ЦГИА СПб. Фонд 513. Описание 102. Дело 1575. Чертежи здания на участке, принадлежавшем Бруевичеву, Ростовцову, СПб Ларинской гимназии по 5-й линии В.О., 24, 26, 6-й линии В.О., 15 и Волжскому пер., 8. Крайние даты документов: 1841–1894.
Лицевой фасад дома Ларинской гимназии, разрез, 1841 г.

15. ЦГИА СПб. Фонд 513. Опись 102. Дело 1575. Чертежи здания на участке, принадлежавшем Бруевичеву, Ростовцову, СПб Ларинской гимназии по 5-й линии В.О., 24, 26, 6-й линии В.О., 15 и Волжскому пер., 8. Крайние даты документов: 1841–1894.
План дома Ларинской гимназии 1 этаж.
16. ЦГИА СПб. Фонд 513. Опись 102. Дело 1575. Чертежи здания на участке, принадлежавшем Бруевичеву, Ростовцову, СПб Ларинской гимназии по 5-й линии В.О., 24, 26, 6-й линии В.О., 15 и Волжскому пер., 8. Крайние даты документов: 1841–1894.
17. ЦГИА СПб. Фонд 513. Опись 102. Дело 1575. Чертежи здания на участке, принадлежавшем Бруевичеву, Ростовцову, СПб Ларинской гимназии по 5-й линии В.О., 24, 26, 6-й линии В.О., 15 и Волжскому пер., 8. Крайние даты документов: 1841–1894.
Разрезы 1841 г.
18. ЦГИА СПб. Фонд 513. Опись 102. Дело 1575. Чертежи здания на участке, принадлежавшем Бруевичеву, Ростовцову, СПб Ларинской гимназии по 5-й линии В.О., 24, 26, 6-й линии В.О., 15 и Волжскому пер., 8. Крайние даты документов: 1841–1894
19. ЦГИА СПб. Фонд 513. Опись 102. Дело 1575. Чертежи здания на участке, принадлежавшем Бруевичеву, Ростовцову, СПб Ларинской гимназии по 5-й линии В.О., 24, 26, 6-й линии В.О., 15 и Волжскому пер., 8. Крайние даты документов: 1841–1894.
План двора статского советника Ростовцова, Васильевской части 3го квартала.
20. ЦГИА СПб. Фонд 513. Опись 102. Дело 1575. Чертежи здания на участке, принадлежавшем Бруевичеву, Ростовцову, СПб Ларинской гимназии по 5-й линии В.О., 24, 26, 6-й линии В.О., 15 и Волжскому пер., 8. Крайние даты документов: 1841–1894.
Пояснительный план местности дворов Ларинской гимназии и Действительного статского советника Ростовцова во 2 кв. Васильевской части.
21. ЦГИА СПб. Фонд 513. Опись 102. Дело 1575. Чертежи здания на участке, принадлежавшем Бруевичеву, Ростовцову, СПб Ларинской гимназии по 5-й линии В.О., 24, 26, 6-й линии В.О., 15 и Волжскому пер., 8. Крайние даты документов: 1841–1894.
22. ЦГИА СПб. Фонд 513. Опись 102. Дело 1575. Чертежи здания на участке, принадлежавшем Бруевичеву, Ростовцову, СПб Ларинской гимназии по 5-й линии В.О., 24, 26, 6-й линии В.О., 15 и Волжскому пер., 8. Крайние даты документов: 1841–1894
План двора 1868 г.
23. ЦГИА СПб. Фонд 513. Опись 102. Дело 1575. Чертежи здания на участке, принадлежавшем Бруевичеву, Ростовцову, СПб Ларинской гимназии по 5-й линии В.О., 24, 26, 6-й линии В.О., 15 и Волжскому пер., 8. Крайние даты документов: 1841–1894.
План двора 1869 г.
24. ЦГИА СПб. Фонд 513. Опись 102. Дело 1575. Чертежи здания на участке, принадлежавшем Бруевичеву, Ростовцову, СПб Ларинской гимназии по 5-й линии В.О., 24, 26, 6-й линии В.О., 15 и Волжскому пер., 8. Крайние даты документов: 1841–1894.
25. ЦГИА СПб. Фонд 513. Опись 102. Дело 1575. Чертежи здания на участке, принадлежавшем Бруевичеву, Ростовцову, СПб Ларинской гимназии по 5-й линии В.О., 24, 26, 6-й линии В.О., 15 и Волжскому пер., 8. Крайние даты документов: 1841–1894.
26. ЦГИА СПб. Фонд 513. Опись 102. Дело 1575. Чертежи здания на участке, принадлежавшем Бруевичеву, Ростовцову, СПб Ларинской гимназии по 5-й линии В.О., 24, 26, 6-й линии В.О., 15 и Волжскому пер., 8. Крайние даты документов: 1841–1894.
27. ЦГИА СПб. Фонд 513. Опись 102. Дело 1575. Чертежи здания на участке, принадлежавшем Бруевичеву, Ростовцову, СПб Ларинской гимназии по 5-й линии В.О., 24, 26, 6-й линии В.О., 15 и Волжскому пер., 8. Крайние даты документов: 1841–1894.
Проект пристройки к надворному флигелю Ларинской гимназии.

28. План Санкт-Петербурга 1868 года Мусницкого.
29. План на урегулирование С.Петербурга 1880 года.
30. Изображение на обложке книги, выпущенной к 50-тилетию гимназии в 1886 г. Адрес дома: 6-я линия ВО, 15/5-я линия ВО.
31. План Петербурга и его окрестностей 1899 года.
32. План Санкт-Петербурга 1901 года в горизонталях
33. ЦГАКФФД СПб. Фотодокумент Е 14226 Банкет преподавателей Ларинской гимназии. Дата съёмки: 1910-е гг.
34. ЦГАКФФД СПб. Фотодокумент Е 14227. Алтарь в гимназической церкви святой мученицы Татьяны. Дата съёмки: до 1914 г.
35. 6-я линия, 13. Дом Троекурова А.И. (вид на дом №15), 1951 г. Источник: ЦГАКФФД (Бр 40212).
36. Одно из зданий Ларинской гимназии (6-я линия В.О., д. 15). Фрагмент фасада. 1950-1955 гг. Источник: ГНИМА ОФ-6196/92 - Госкаталог: 7678917
37. 6-я линия В.О., 15, 1955-1965 гг., Ларинская гимназия, флигель с домовою церковью св. Татьяны. Из фотоархива Василеостровского района, размещенного Майей Степановой на сайте http://vk.com/retro_vo.
38. 1 сентября 1978 г. Перспектива 6-й линии Васильевского острова от Среднего проспекта в сторону Большого проспекта по линии домов первой трети 18 века №13-15 (справа налево). Автор съёмки: Овчинников Кирилл Владимирович. Источник: ЦГАКФФД СПб.
39. ЦГАКФФД СПб. Фотодокумент Ар 217275. Вид фасада дома № 15 на 6-й линии Васильевского острова со стороны двора. Флигель бывшей Ларинской гимназии с домовою церковью святой мученицы Татианы, архитекторы А.Н.Иосса и В.В.Эвальд, 1897-1898 гг. Дата съёмки: 18 февраля 1988 г.
40. 6-я линия ВО, 1997 г. Источник: <http://eressea.hmurr.ru/assidi/piter4.shtml>.
41. Васильевский остров, 6-я линия, дом 13, 1995-2000 гг. Автор: неизвестен. Источник: скан слайда промышленного производства
42. ЦГАКФФД СПб. Фотодокумент Ар 243006. Вид части внутреннего двора и здания университета (6-я линия Васильевского острова д.15, бывшее здание Ларинской гимназии). Дата съёмки: 1 августа 2001 г.
43. ЦГАКФФД СПб. Фотодокумент Ар 243005. Вид торца и заднего фасада здания университета (6 линия Васильевского острова д.15, бывшее здание Ларинской гимназии). Дата съёмки: 1 августа 2001 г.
44. ЦГАКФФД СПб. Фотодокумент Ар 239216. Интерьер одного из помещений факультета искусств университета (В.О., 6 линия, д. 15). 1 августа 2002 г.
45. ЦГАКФФД СПб. Фотодокумент Ар 239217. Интерьер одного из помещений факультета искусств университета (В.О., 6 линия, д. 15). Дата съёмки: 1 августа 2002 г.
46. ЦГАКФФД СПб. Фотодокумент Ар 203598. Фасад дома № 15 на 6-й линии Васильевского острова (бывшая Ларинская гимназия). Дата съёмки: май 2003 г.



1. План Петербурга от коллежского советника Максимовича, 1821 г.



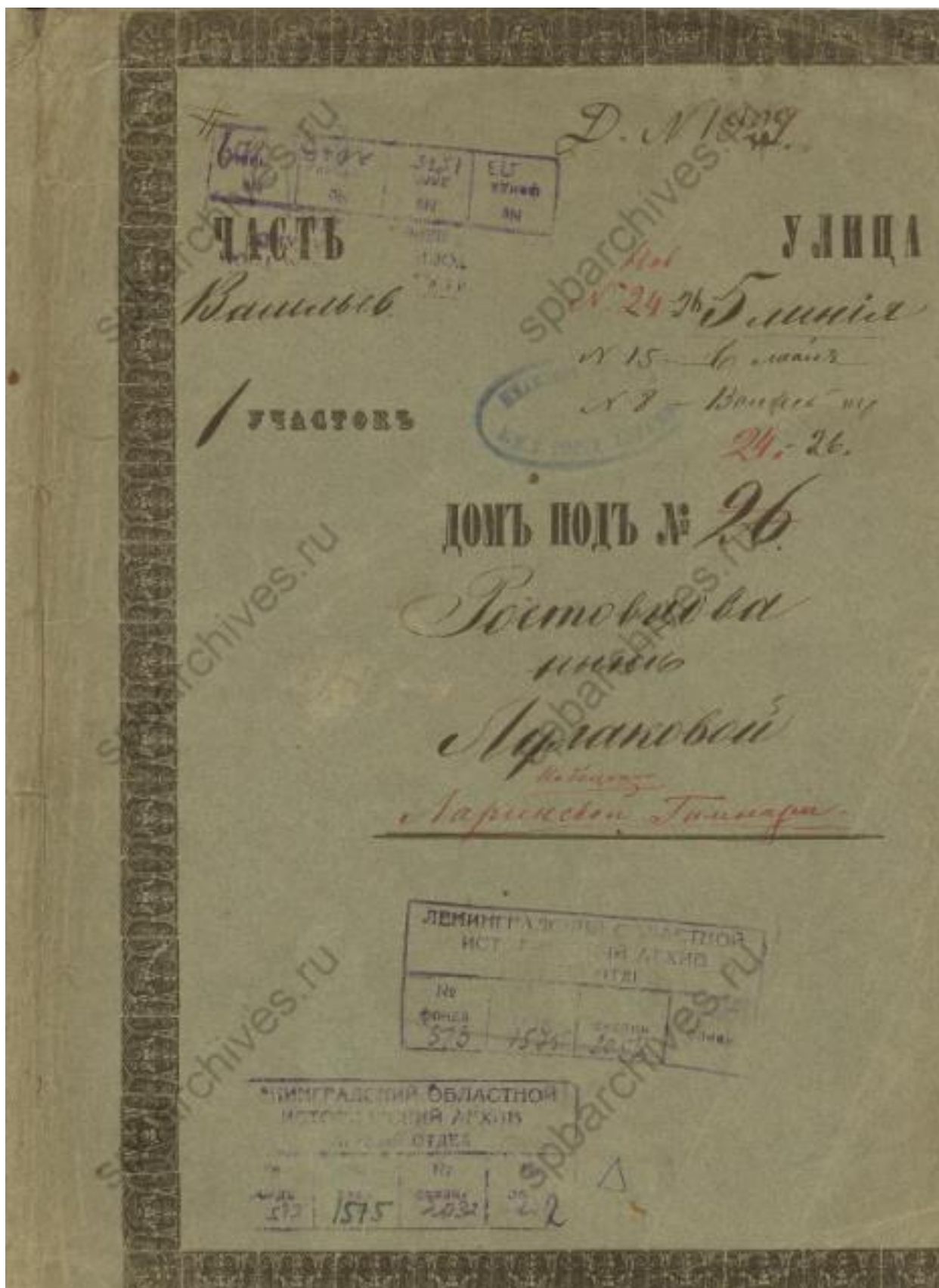
2. План С.Петербурга, составленный Фитцтумом. Версия 1822 года.



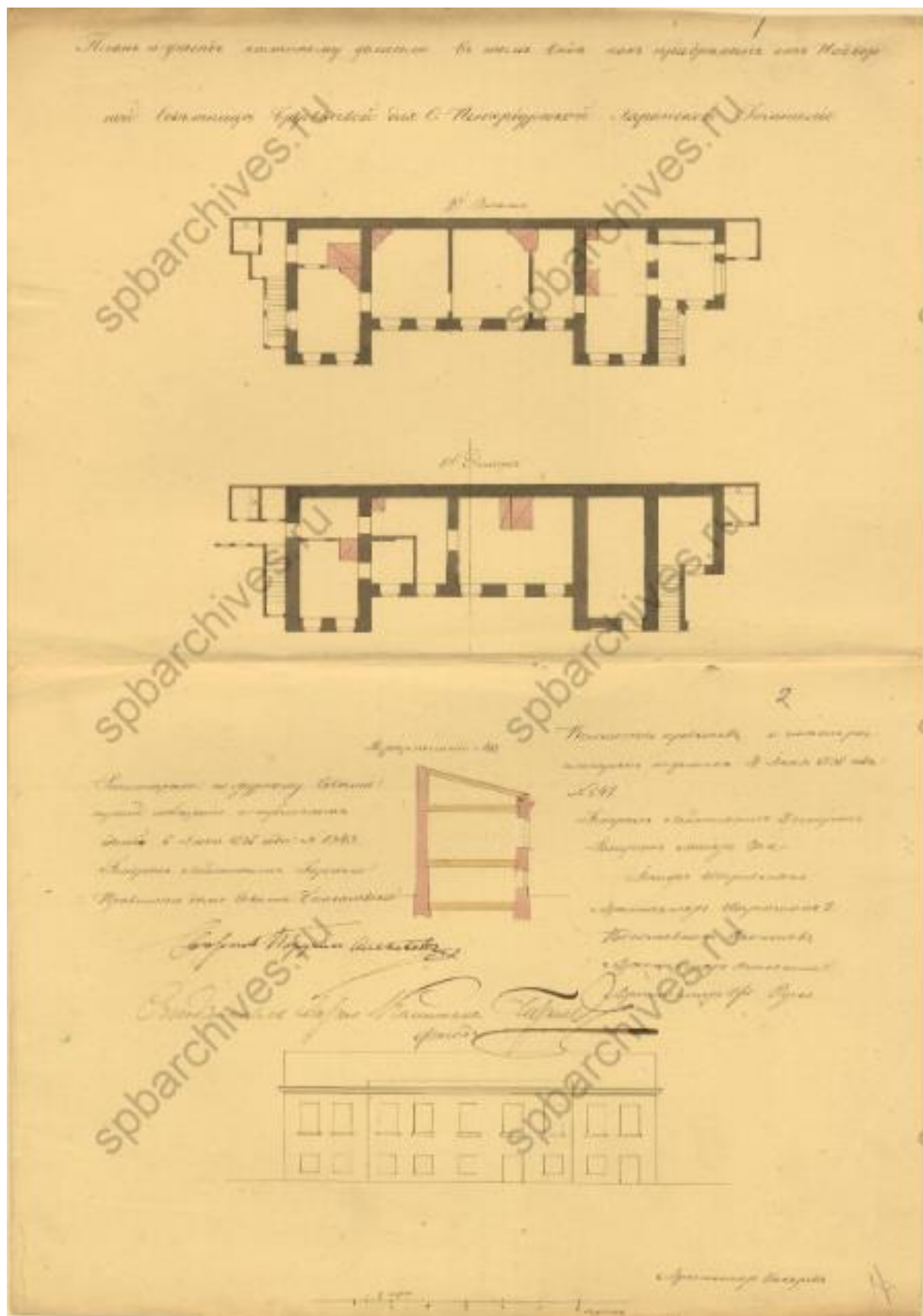
3. План Петербурга 1834 года Савинкова.



4. План столичного города Санкт-Петербурга 1840 года.

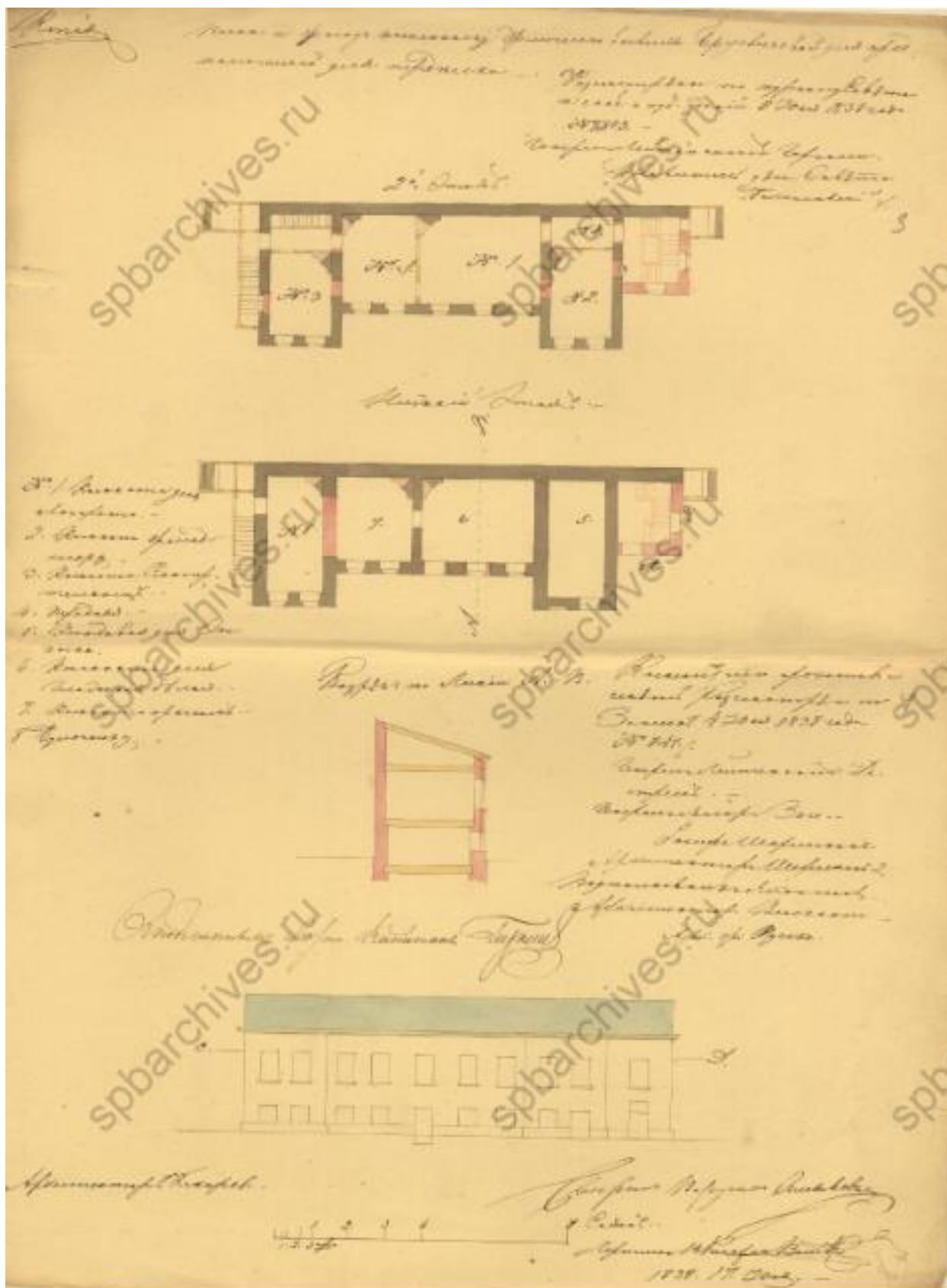


5. ЦГИА СПб. Фонд 513. Опись 102. Дело 1575. Чертежи здания на участке, принадлежавшем Бруевичеву, Ростовцову, СПб Ларинской гимназии по 5-й линии В.О., 24, 26, 6-й линии В.О., 15 и Волжскому пер., 8. Крайние даты документов: 1841–1894.



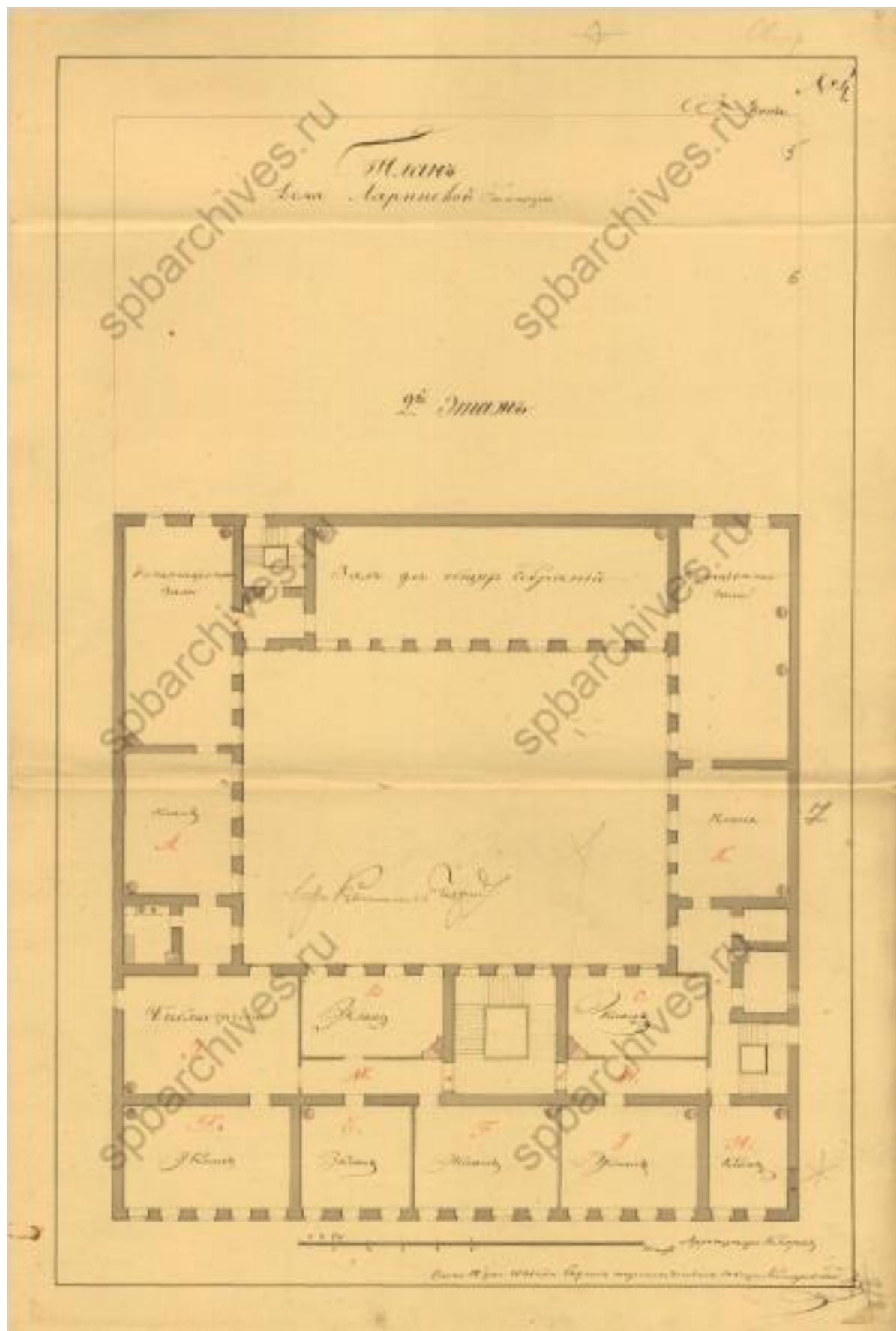
6. ЦГИА СПб. Фонд 513. Описание 102. Дело 1575. Чертежи здания на участке, принадлежавшем Бруевичеву, Ростовцову, СПб Ларинской гимназии по 5-й линии В.О., 24, 26, 6-й линии В.О., 15 и Волжскому пер., 8. Крайние даты документов: 1841–1894.

Планы и фасад каменного флигеля в том виде, как приобретен от Надворной Советницы Бруевичевой для С. Петербургской Ларинской Гимназии. 1838 г.



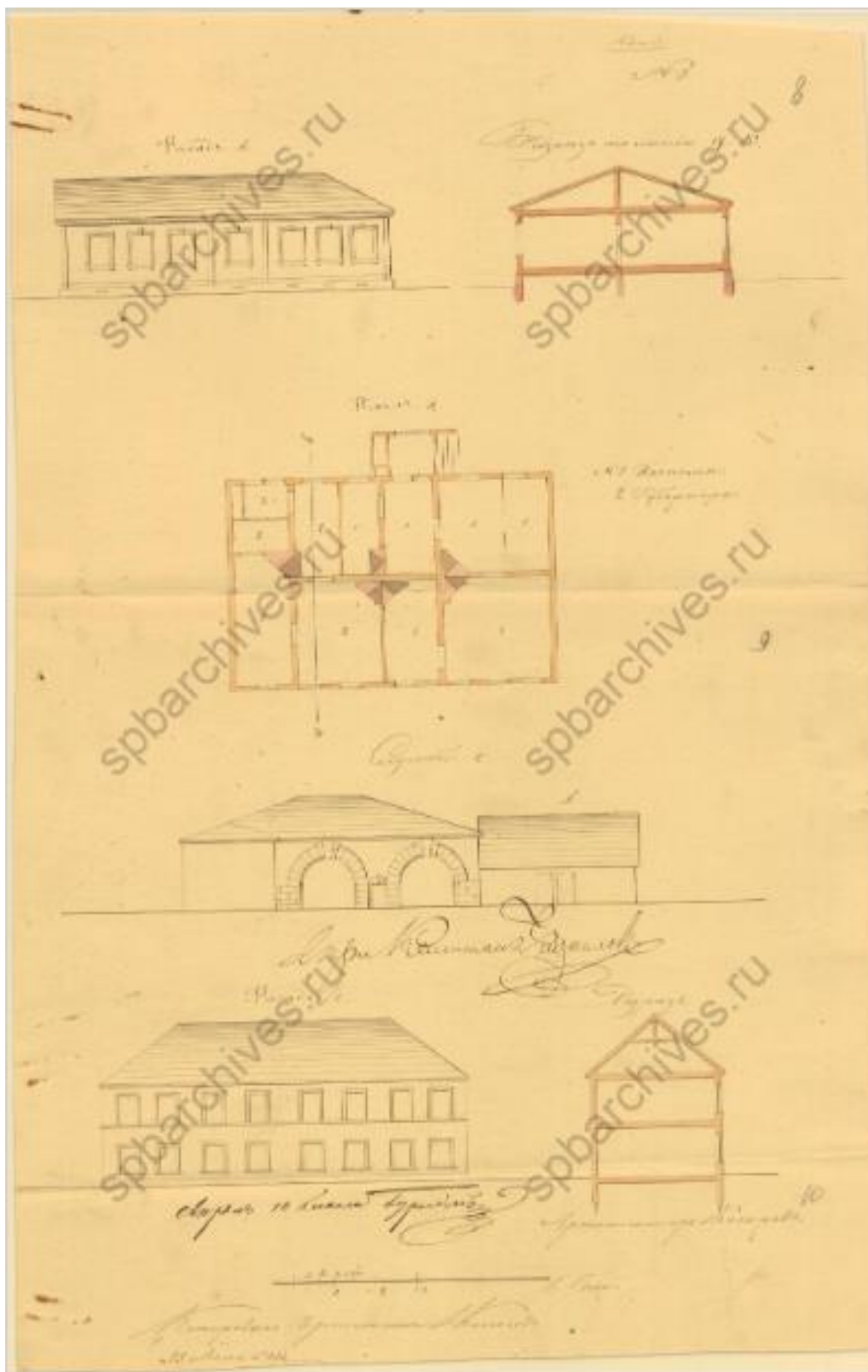
7. ЦГИА СПб. Фонд 513. Опись 102. Дело 1575. Чертежи здания на участке, принадлежавшем Бруевичеву, Ростовцову, СПб Ларинской гимназии по 5-й линии В.О., 24, 26, 6-й линии В.О., 15 и Волжскому пер., 8. Крайние даты документов: 1841-1894.

План и фасад флигеля 1838 г.



8. ЦГИА СПб. Фонд 513. Опись 102. Дело 1575. Чертежи здания на участке, принадлежавшем Бруевичеву, Ростовцову, СПб Ларинской гимназии по 5-й линии В.О., 24, 26, 6-й линии В.О., 15 и Волжскому пер., 8. Крайние даты документов: 1841–1894.

План дома Ларинской гимназии 2 этаж. 1841 г.

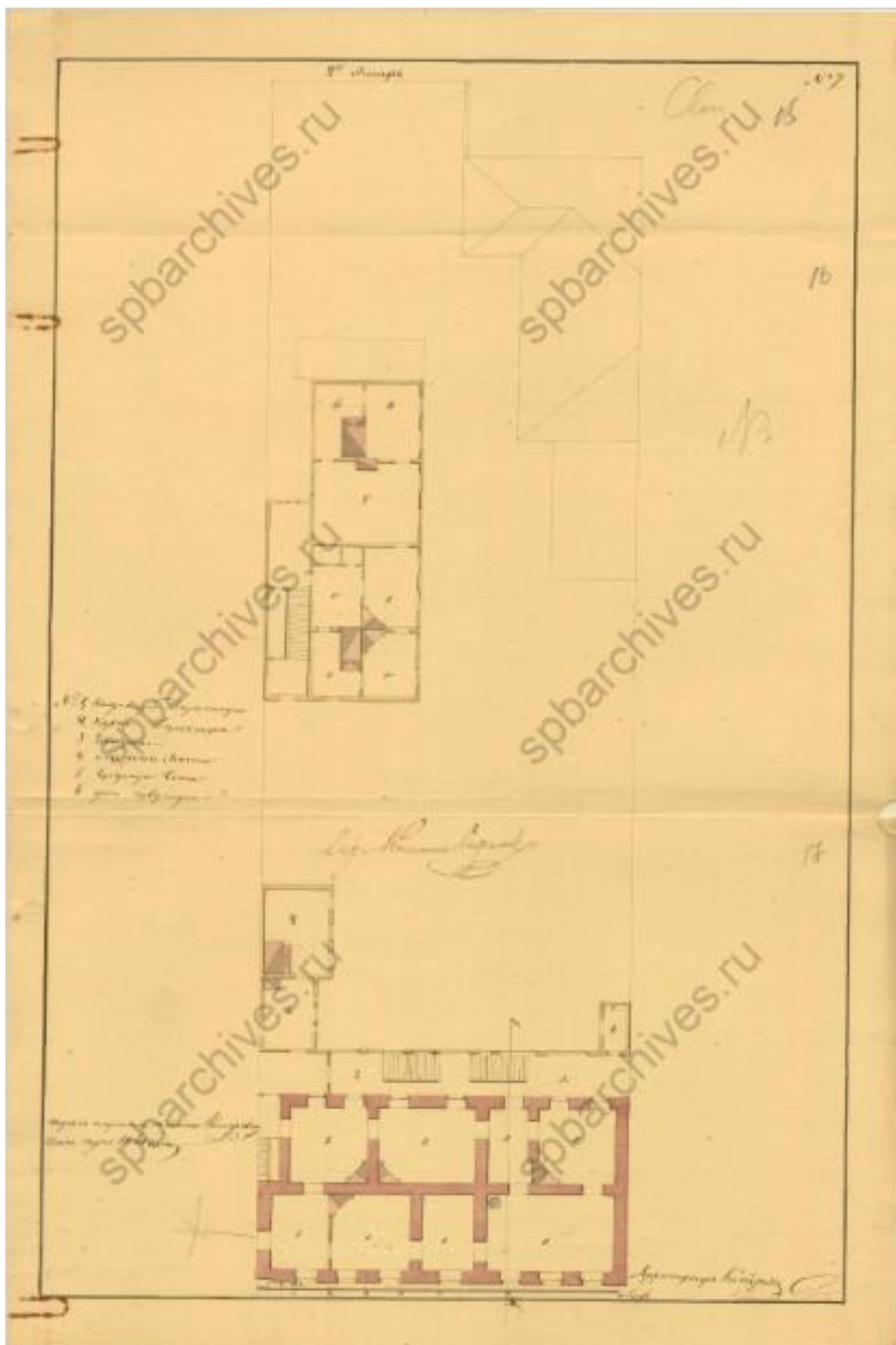


9. ЦГИА СПб. Фонд 513. Описание 102. Дело 1575. Чертежи здания на участке, принадлежавшем Бруевичеву, Ростовцову, СПб Ларинской гимназии по 5-й линии В.О., 24, 26, 6-й линии В.О., 15 и Волжскому пер., 8. Крайние даты документов: 1841–1894.



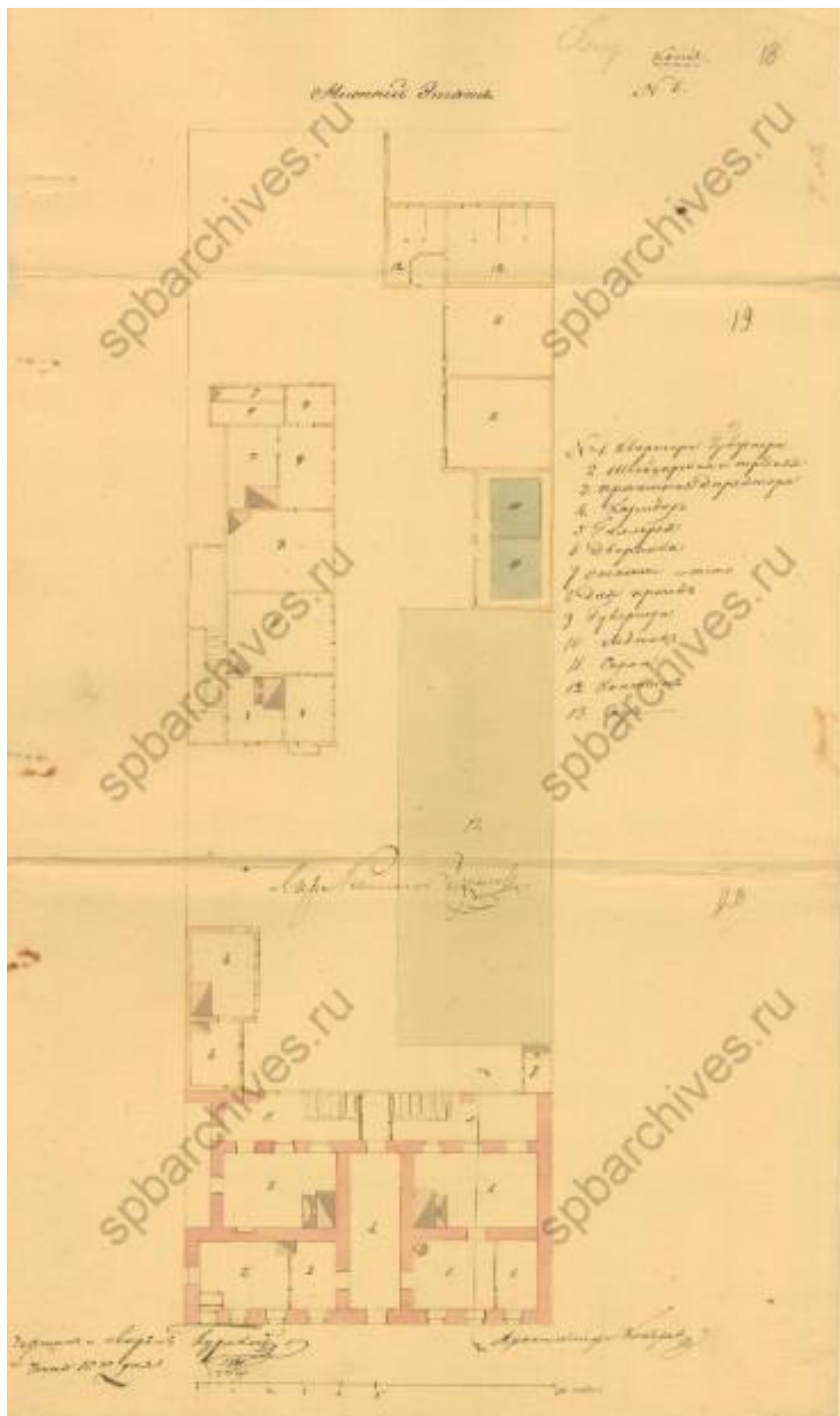
10. ЦГИА СПб. Фонд 513. Описание 102. Дело 1575. Чертежи здания на участке, принадлежавшем Бруевичеву, Ростовцову, СПб Ларинской гимназии по 5-й линии В.О., 24, 26, 6-й линии В.О., 15 и Волжскому пер., 8. Крайние даты документов: 1841–1894.

Генеральный план Ларинской гимназии 1841 г.

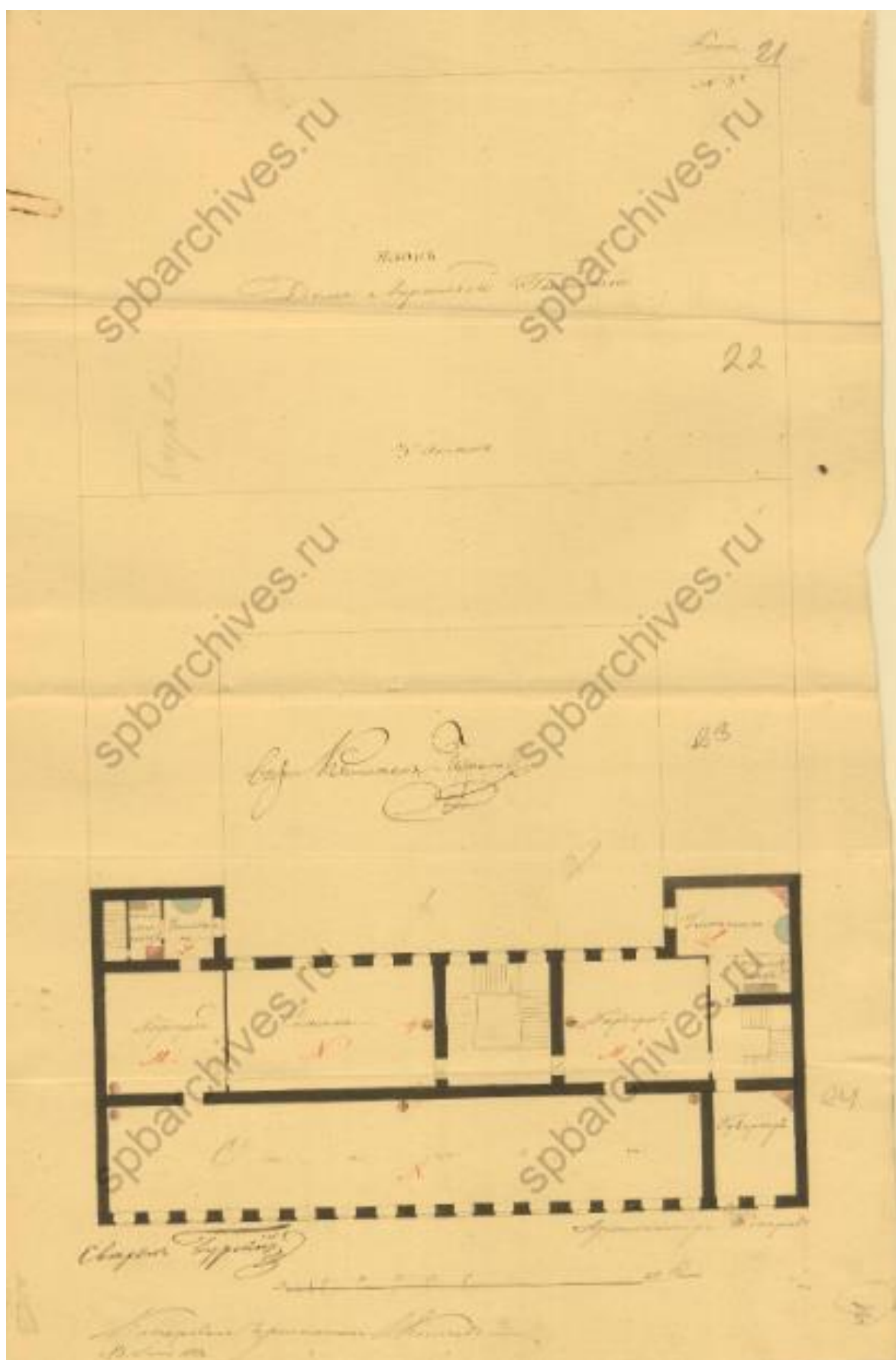


11. ЦГИА СПб. Фонд 513. Опись 102. Дело 1575. Чертежи здания на участке, принадлежавшем Бруевичу, Ростовцову, СПб Ларинской гимназии по 5-й линии В.О., 24, 26, 6-й линии В.О., 15 и Волжскому пер., 8. Крайние даты документов: 1841–1894.

Планы 1841 г.

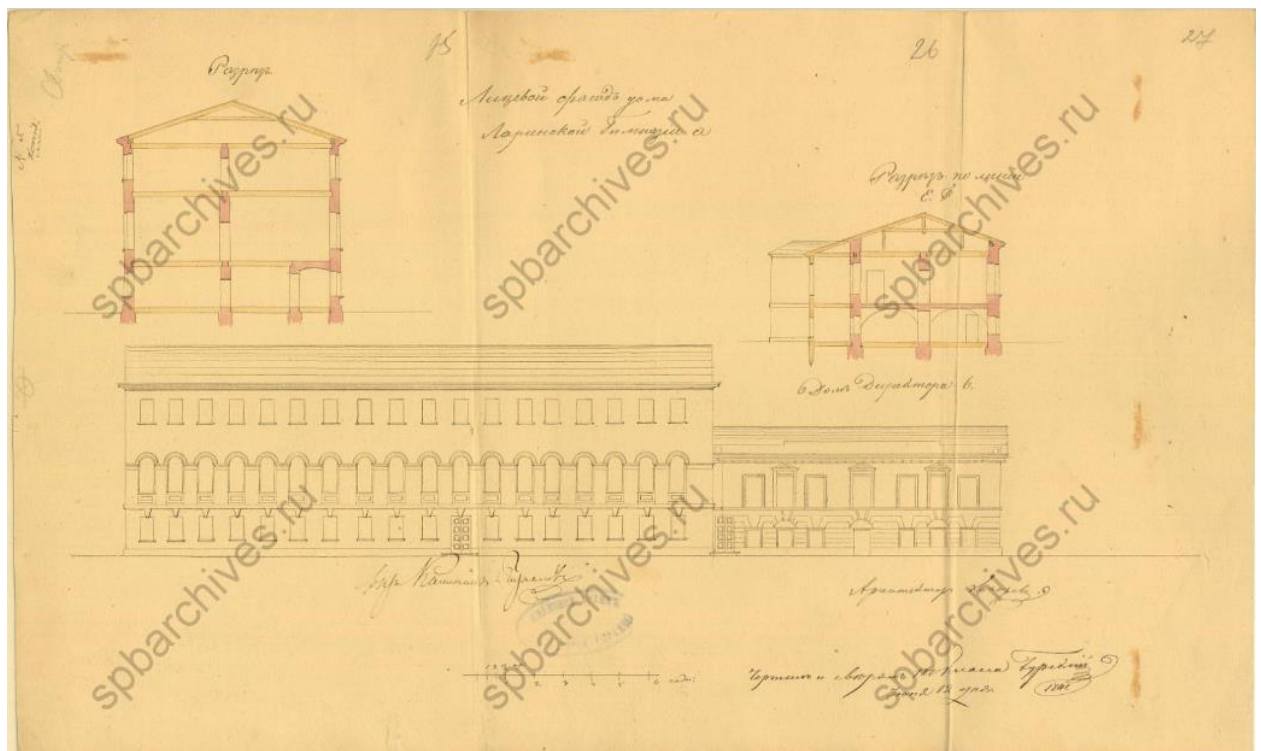


12. ЦГИА СПб. Фонд 513. Опись 102. Дело 1575. Чертежи здания на участке, принадлежавшем Бруевичеву, Ростовцову, СПб Ларинской гимназии по 5-й линии В.О., 24, 26, 6-й линии В.О., 15 и Волжскому пер., 8. Крайние даты документов: 1841–1894.



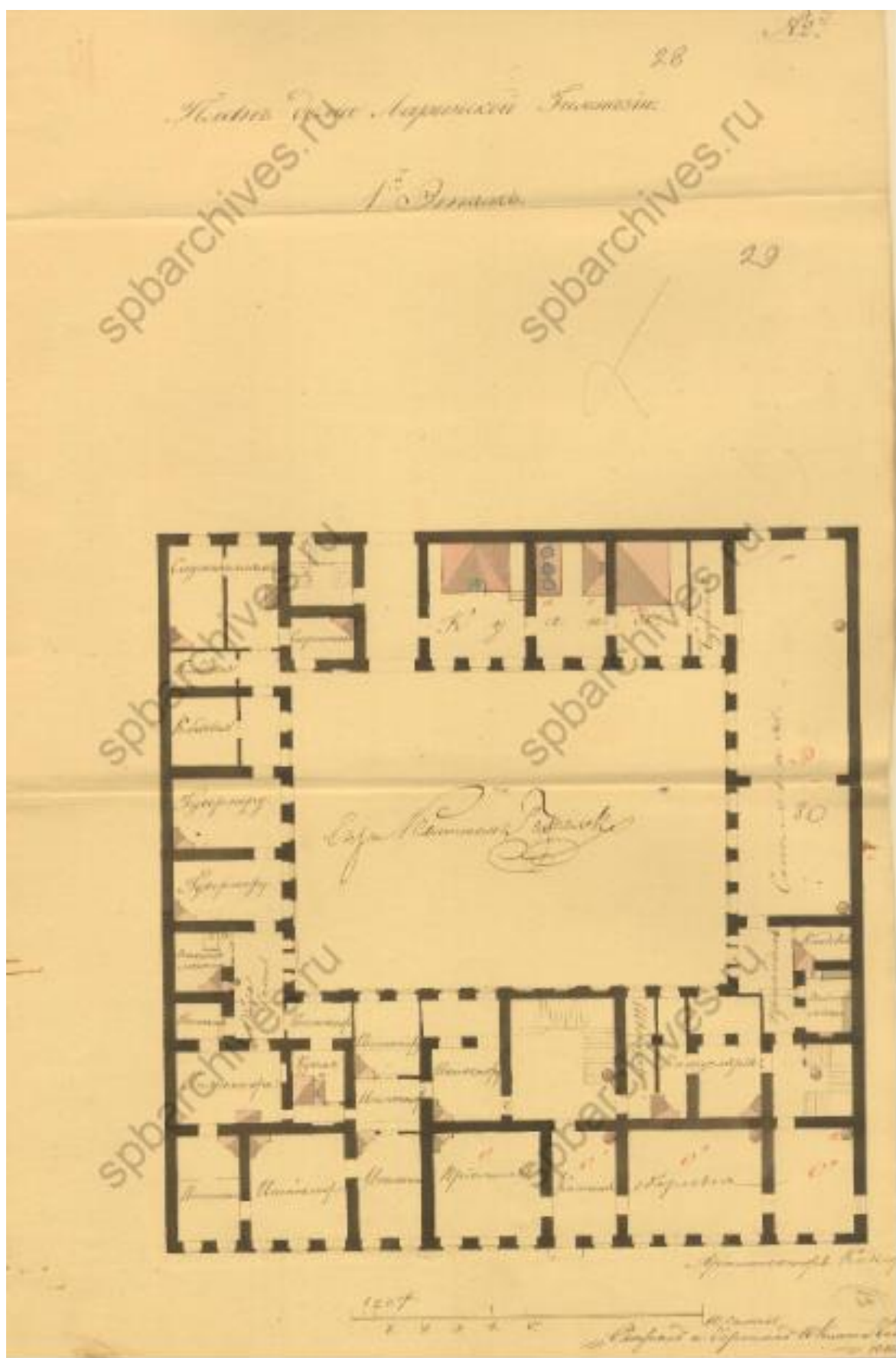
13. ЦГИА СПб. Фонд 513. Опись 102. Дело 1575. Чертежи здания на участке, принадлежавшем Бруевичеву, Ростовцову, СПб Ларинской гимназии по 5-й линии В.О., 24, 26, 6-й линии В.О., 15 и Волжскому пер., 8. Крайние даты документов: 1841–1894.

План дома 3 этаж 1841 г.



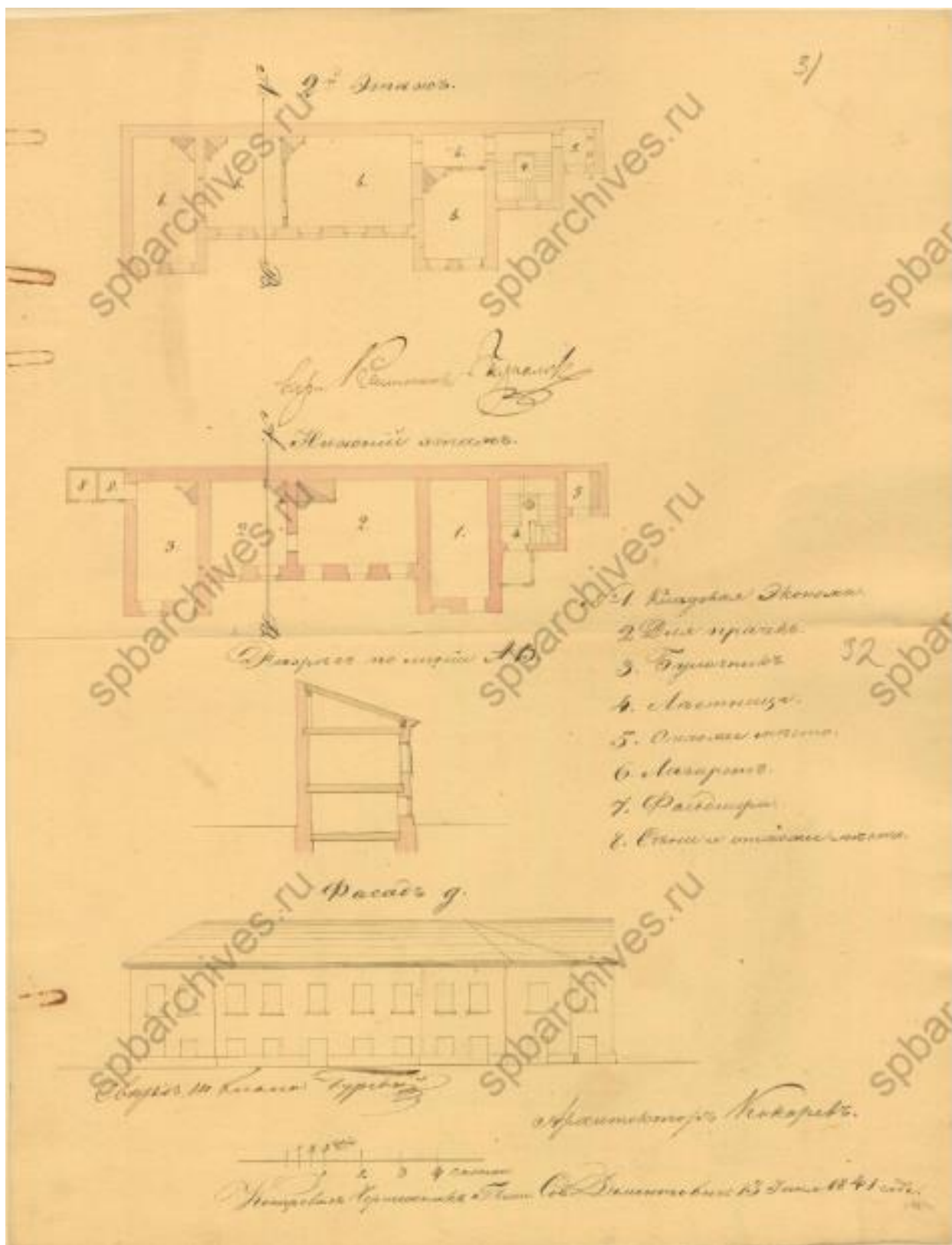
14. ЦГИА СПб. Фонд 513. Опись 102. Дело 1575. Чертежи здания на участке, принадлежавшем Бруевичеву, Ростовцову, СПб Ларинской гимназии по 5-й линии В.О., 24, 26, 6-й линии В.О., 15 и Волжскому пер., 8. Крайние даты документов: 1841–1894.

Лицевой фасад дома Ларинской гимназии, разрез, 1841 г.

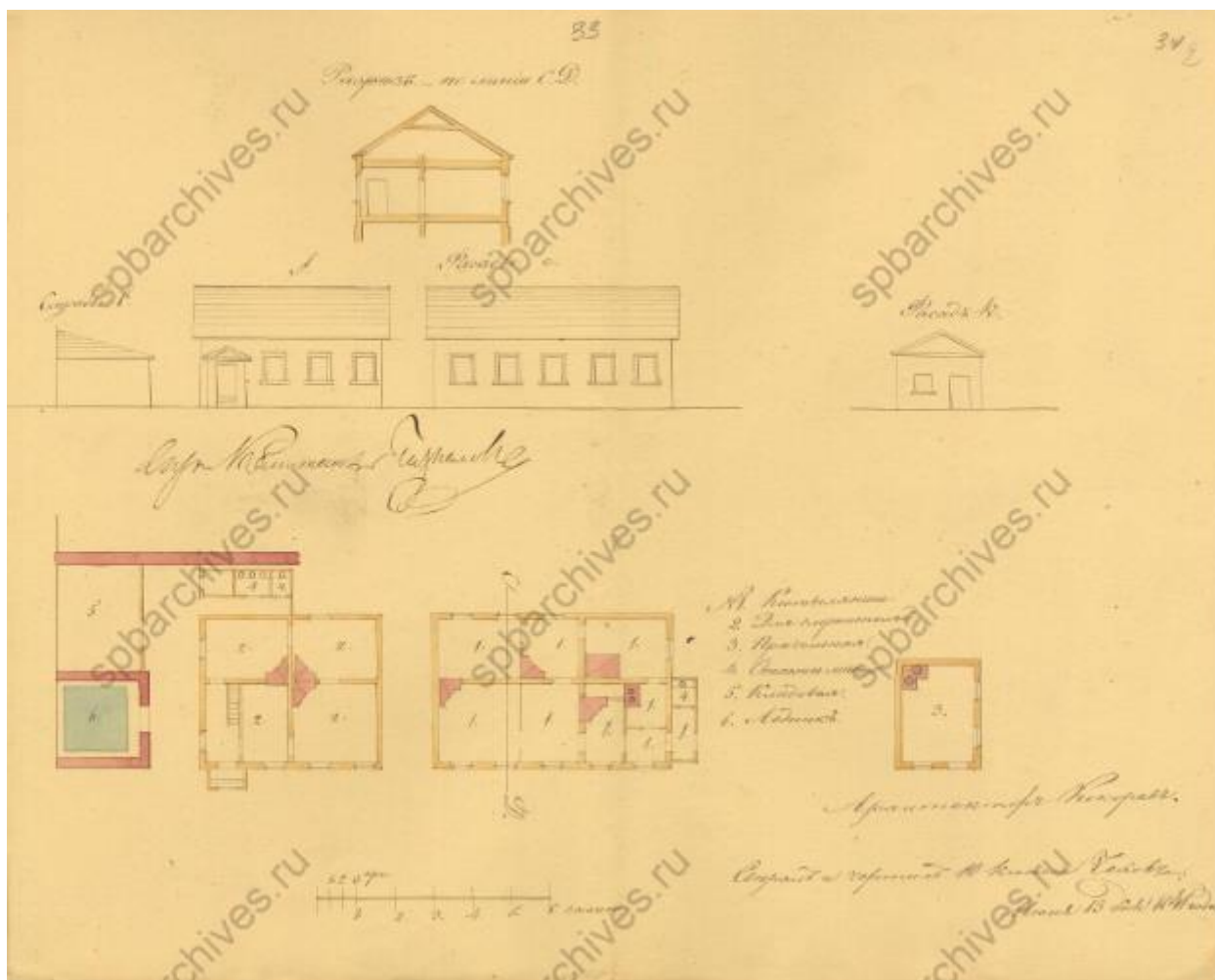


15. ЦГИА СПб. Фонд 513. Опись 102. Дело 1575. Чертежи здания на участке, принадлежавшем Бруевичеву, Ростовцову, СПб Ларинской гимназии по 5-й линии В.О., 24, 26, 6-й линии В.О., 15 и Волжскому пер., 8. Крайние даты документов: 1841–1894.

План дома Ларинской гимназии 1 этаж.

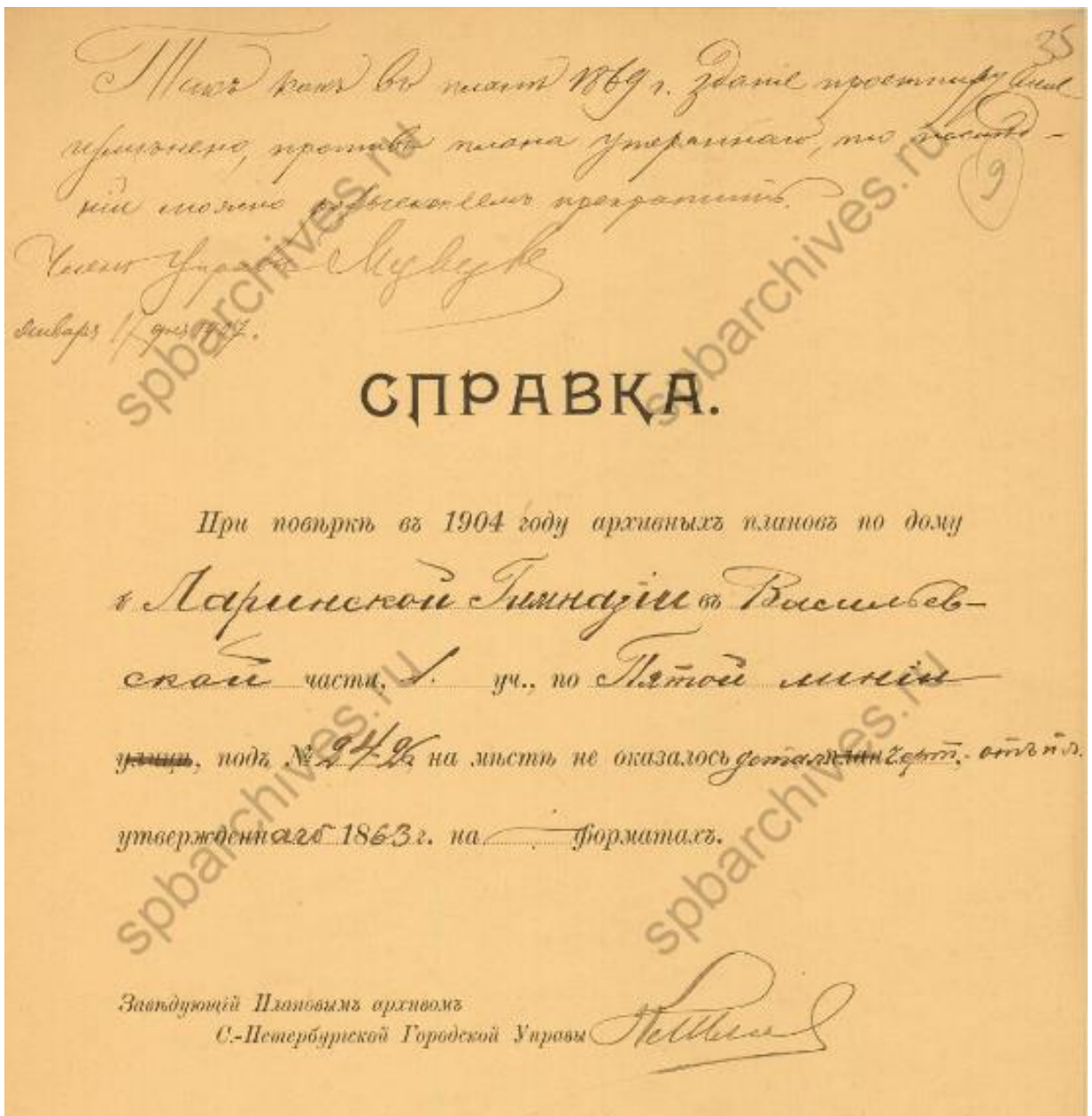


16. ЦГИА СПб. Фонд 513. Описание 102. Дело 1575. Чертежи здания на участке, принадлежавшем Бруевичеву, Ростовцову, СПб Ларинской гимназии по 5-й линии В.О., 24, 26, 6-й линии В.О., 15 и Волжскому пер., 8. Крайние даты документов: 1841–1894.

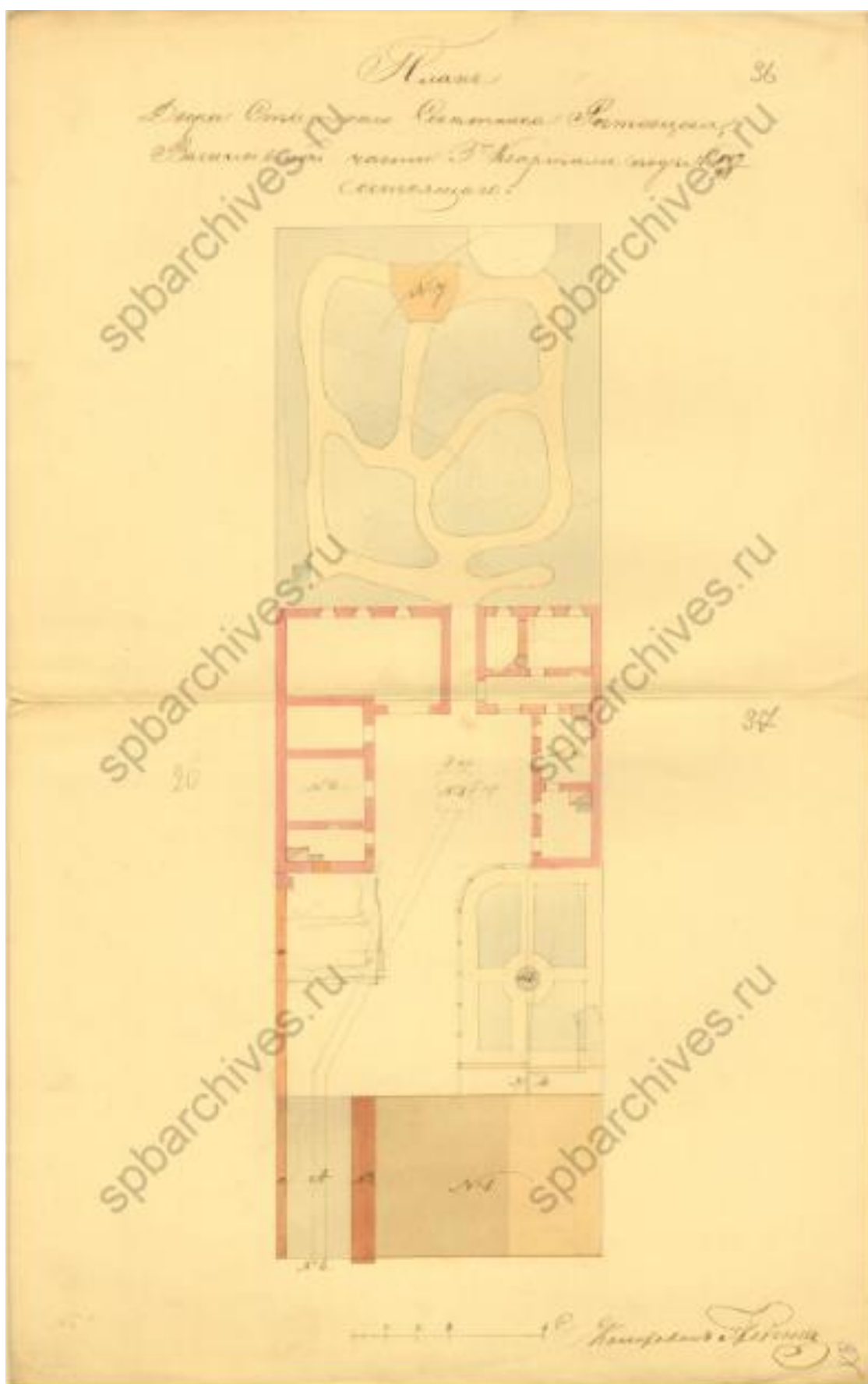


17. ЦГИА СПб. Фонд 513. Опись 102. Дело 1575. Чертежи здания на участке, принадлежавшем Бруевичеву, Ростовцову, СПб Ларинской гимназии по 5-й линии В.О., 24, 26, 6-й линии В.О., 15 и Волжскому пер., 8. Крайние даты документов: 1841–1894.

Разрезы 1841 г.

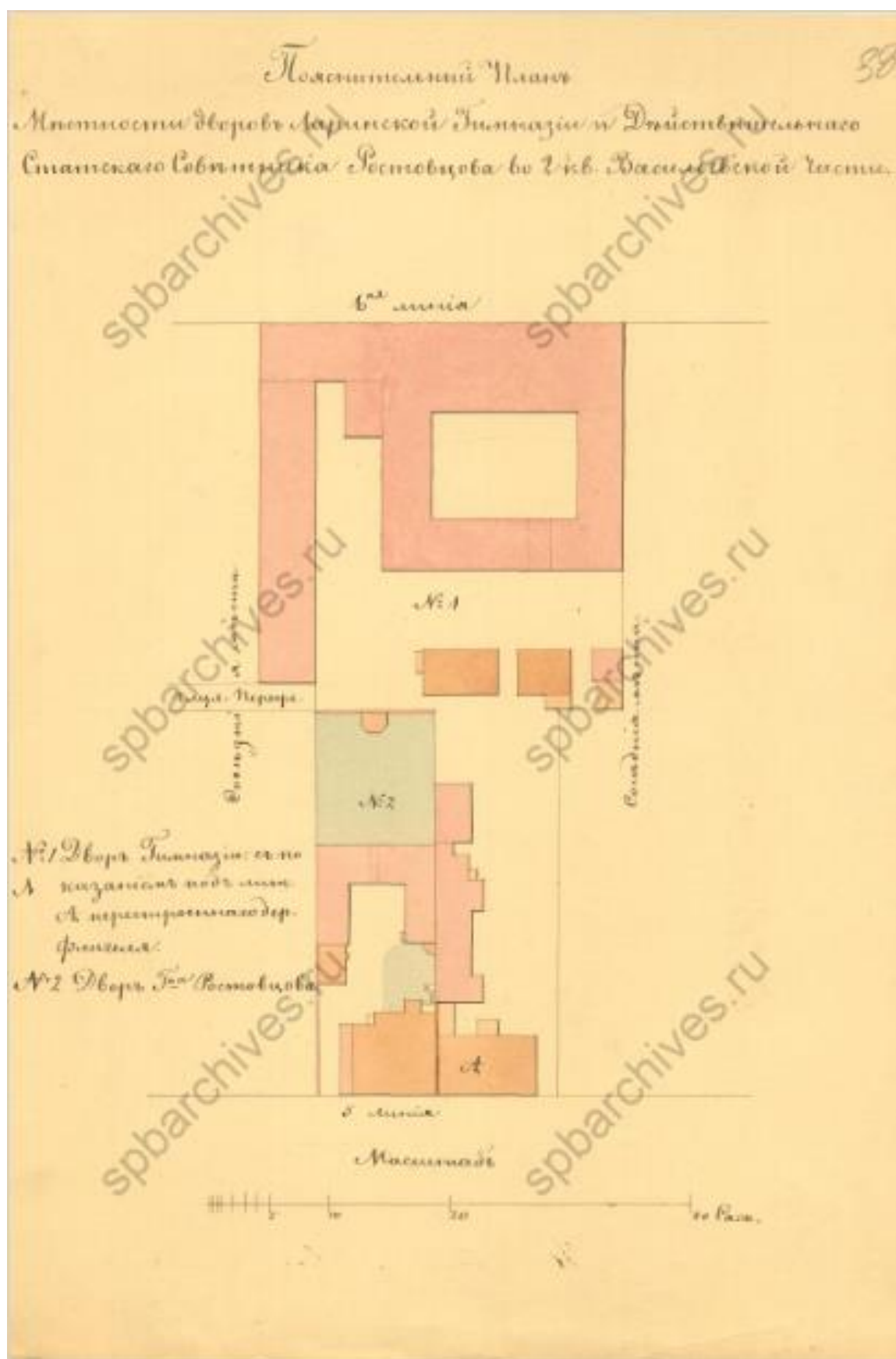


18. ЦГИА СПб. Фонд 513. Опись 102. Дело 1575. Чертежи здания на участке, принадлежавшем Бруевичеву, Ростовцову, СПб Ларинской гимназии по 5-й линии В.О., 24, 26, 6-й линии В.О., 15 и Волжскому пер., 8. Крайние даты документов: 1841–1894.



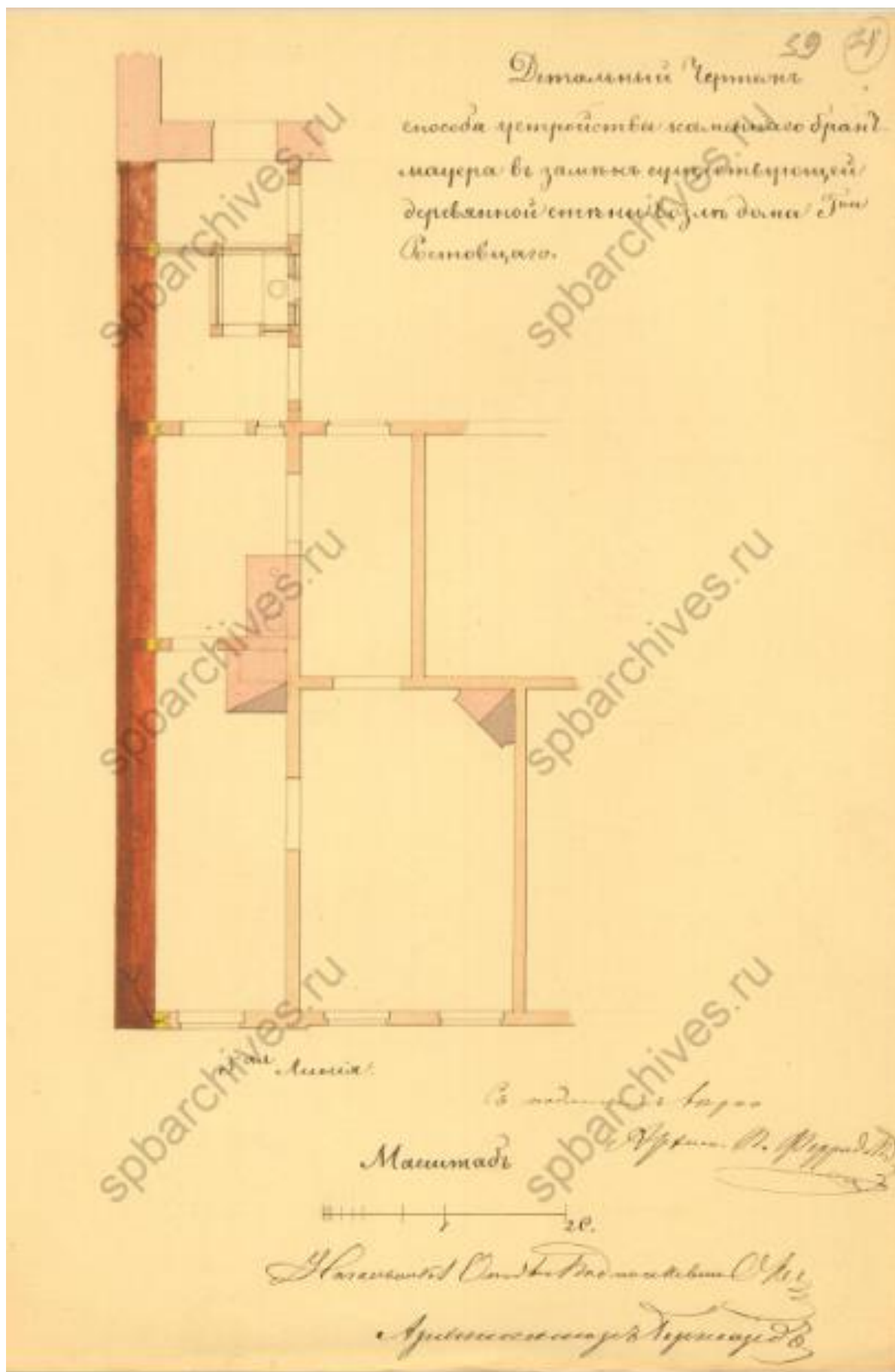
19. ЦГИА СПб. Фонд 513. Описание 102. Дело 1575. Чертежи здания на участке, принадлежавшем Бруевичеву, Ростовцову, СПб Ларинской гимназии по 5-й линии В.О., 24, 26, 6-й линии В.О., 15 и Волжскому пер., 8. Крайние даты документов: 1841–1894.

План двора статского советника Ростовцова, Васильевской части 3го квартала.

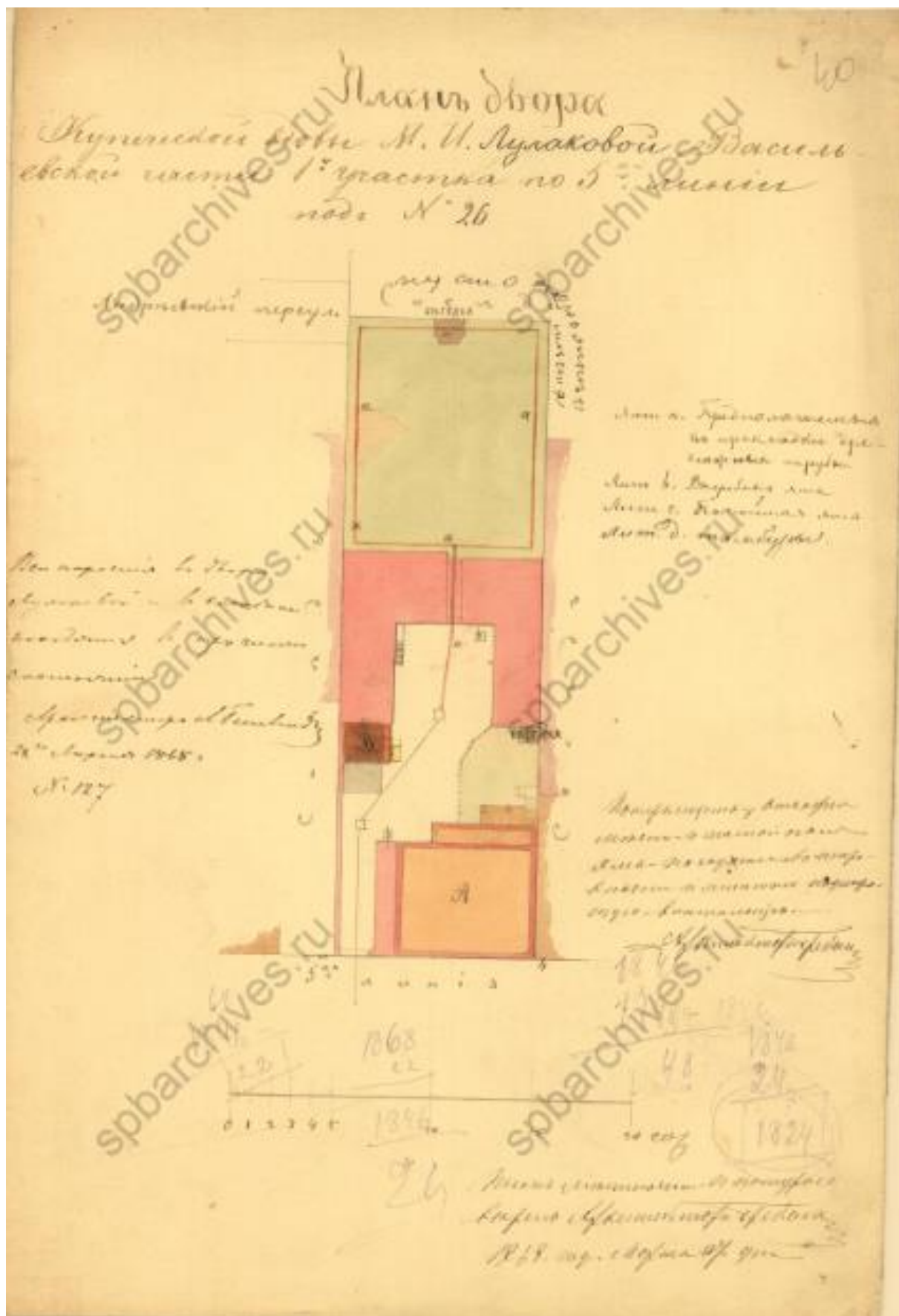


20. ЦГИА СПб. Фонд 513. Описание 102. Дело 1575. Чертежи здания на участке, принадлежавшем Бруевичеву, Ростовцову, СПб Ларинской гимназии по 5-й линии В.О., 24, 26, 6-й линии В.О., 15 и Волжскому пер., 8. Крайние даты документов: 1841–1894.

Пояснительный план местности дворов Ларинской гимназии и Действительнаго статскаго советника Ростовцова во 2 кв. Васильевской части.




21. ЦГИА СПб. Фонд 513. Описание 102. Дело 1575. Чертежи здания на участке, принадлежавшем Бруевичеву, Ростовцову, СПб Ларинской гимназии по 5-й линии В.О., 24, 26, 6-й линии В.О., 15 и Волжскому пер., 8. Крайние даты документов: 1841–1894.



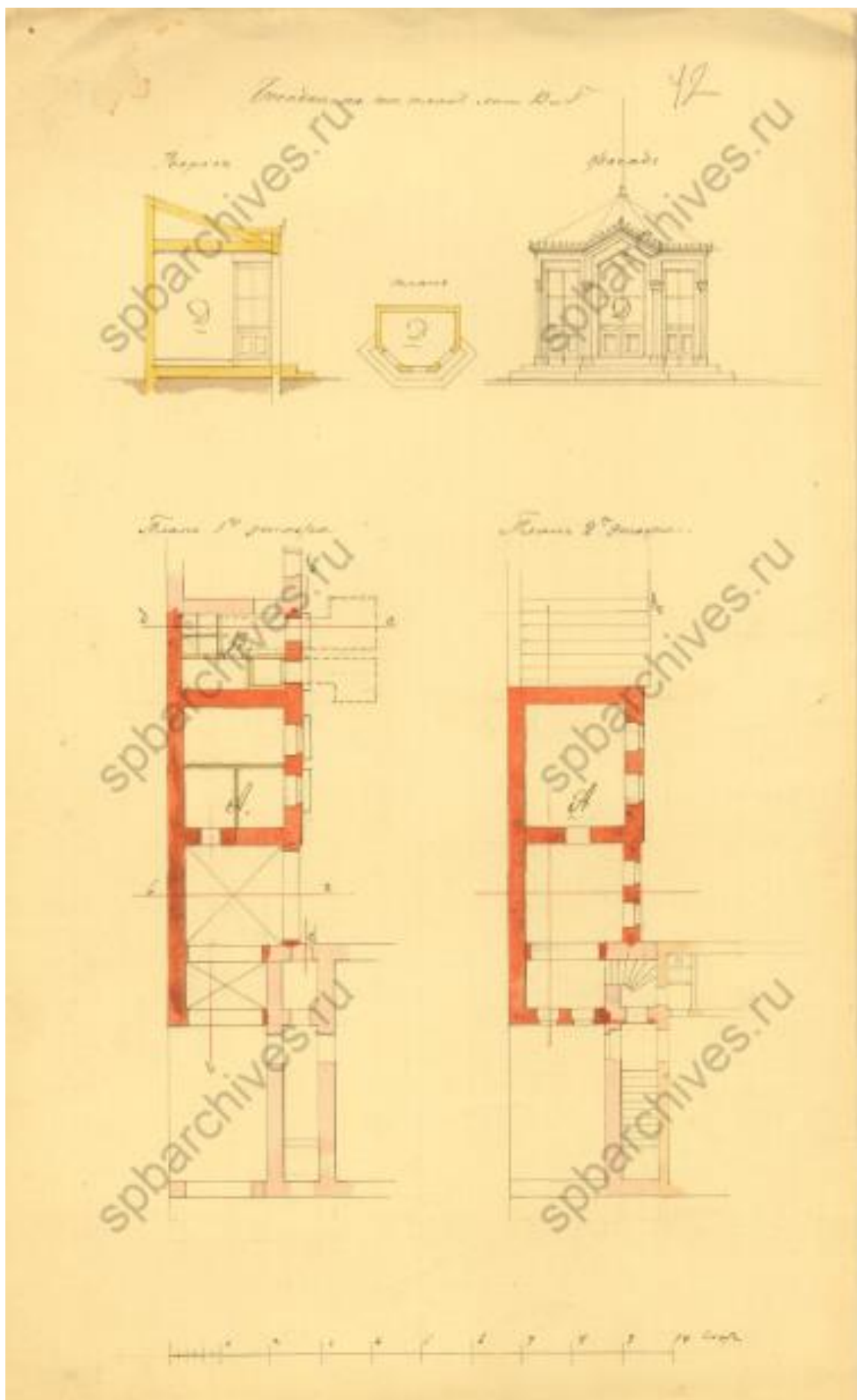
22. ЦГИА СПб. Фонд 513. Опись 102. Дело 1575. Чертежи здания на участке, принадлежавшем Бруевичеву, Ростовцову, СПб Ларинской гимназии по 5-й линии В.О., 24, 26, 6-й линии В.О., 15 и Волжскому пер., 8. Крайние даты документов: 1841–1894

План двора 1868 г.

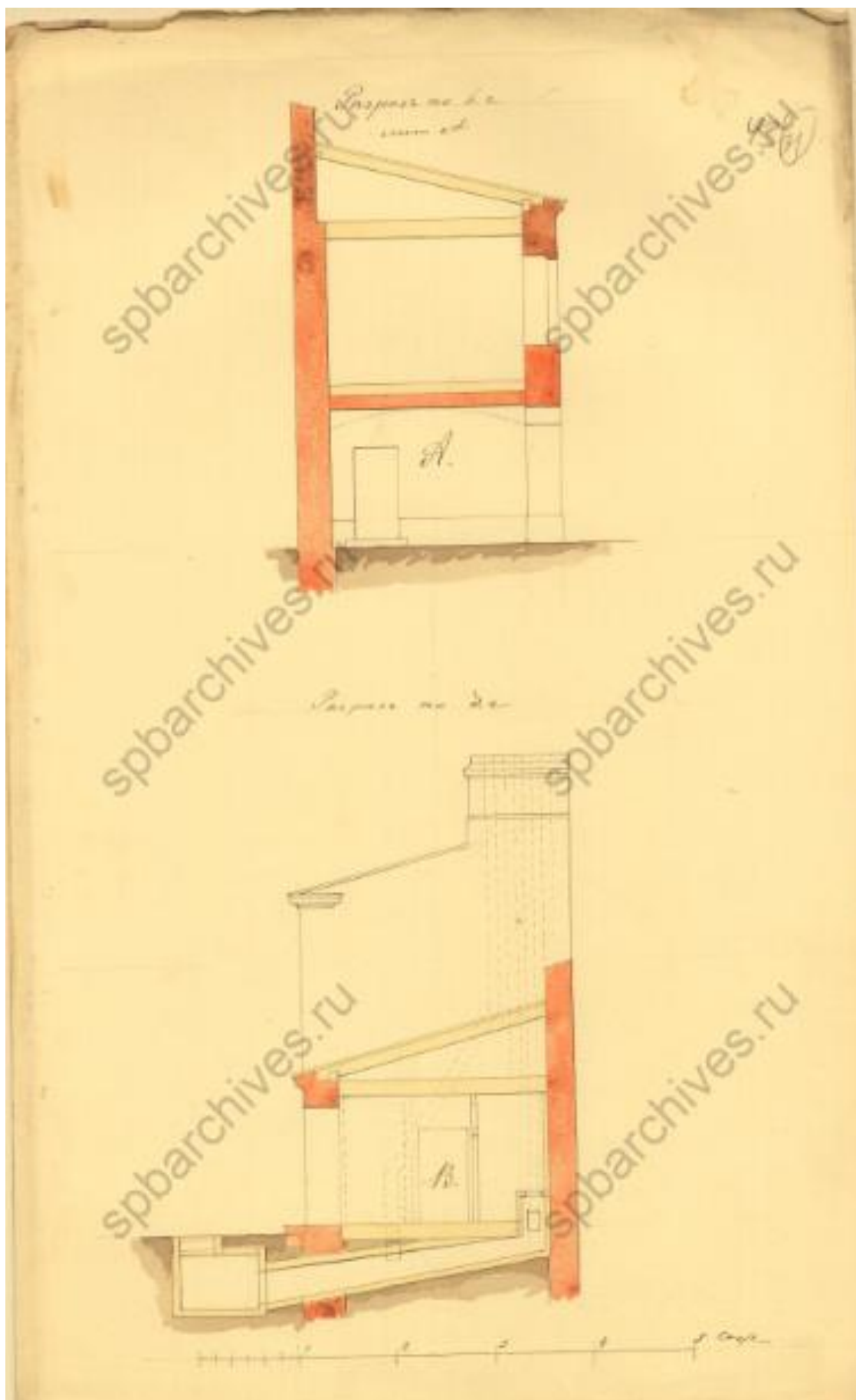


23. ЦГИА СПб. Фонд 513. Описание 102. Дело 1575. Чертежи здания на участке, принадлежавшем Бруевичеву, Ростовцову, СПб Ларинской гимназии по 5-й линии В.О., 24, 26, 6-й линии В.О., 15 и Волжскому пер., 8. Крайние даты документов: 1841–1894.


План двора 1869 г.



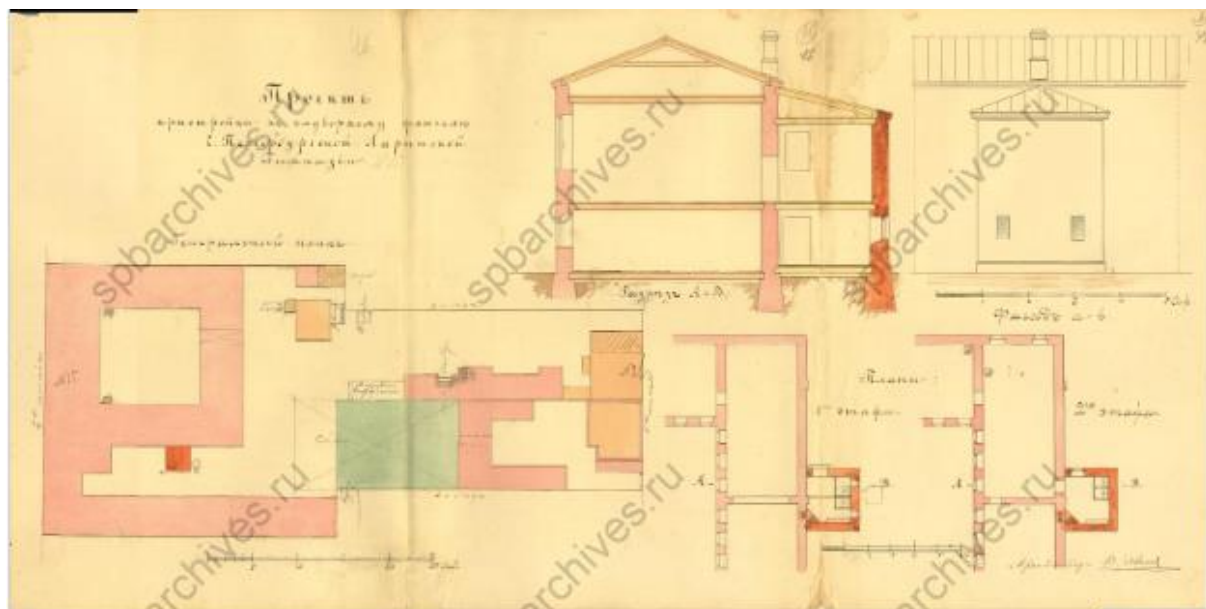
24. ЦГИА СПб. Фонд 513. Опись 102. Дело 1575. Чертежи здания на участке, принадлежавшем Бруевичеву, Ростовцову, СПб Ларинской гимназии по 5-й линии В.О., 24, 26, 6-й линии В.О., 15 и Волжскому пер., 8. Крайние даты документов: 1841–1894.



25. ЦГИА СПб. Фонд 513. Опись 102. Дело 1575. Чертежи здания на участке, принадлежавшем Бруевичеву, Ростовцову, СПб Ларинской гимназии по 5-й линии В.О., 24, 26, 6-й линии В.О., 15 и Волжскому пер., 8. Крайние даты документов: 1841–1894.



26. ЦГИА СПб. Фонд 513. Опись 102. Дело 1575. Чертежи здания на участке, принадлежавшем Бруевичеву, Ростовцову, СПб Ларинской гимназии по 5-й линии В.О., 24, 26, 6-й линии В.О., 15 и Волжскому пер., 8. Крайние даты документов: 1841–1894.



27. ЦГИА СПб. Фонд 513. Опись 102. Дело 1575. Чертежи здания на участке, принадлежавшем Бруевичеву, Ростовцову, СПб Ларинской гимназии по 5-й линии В.О., 24, 26, 6-й линии В.О., 15 и Волжскому пер., 8. Крайние даты документов: 1841–1894.

Проект пристройки к надворному флигелю Ларинской гимназии.



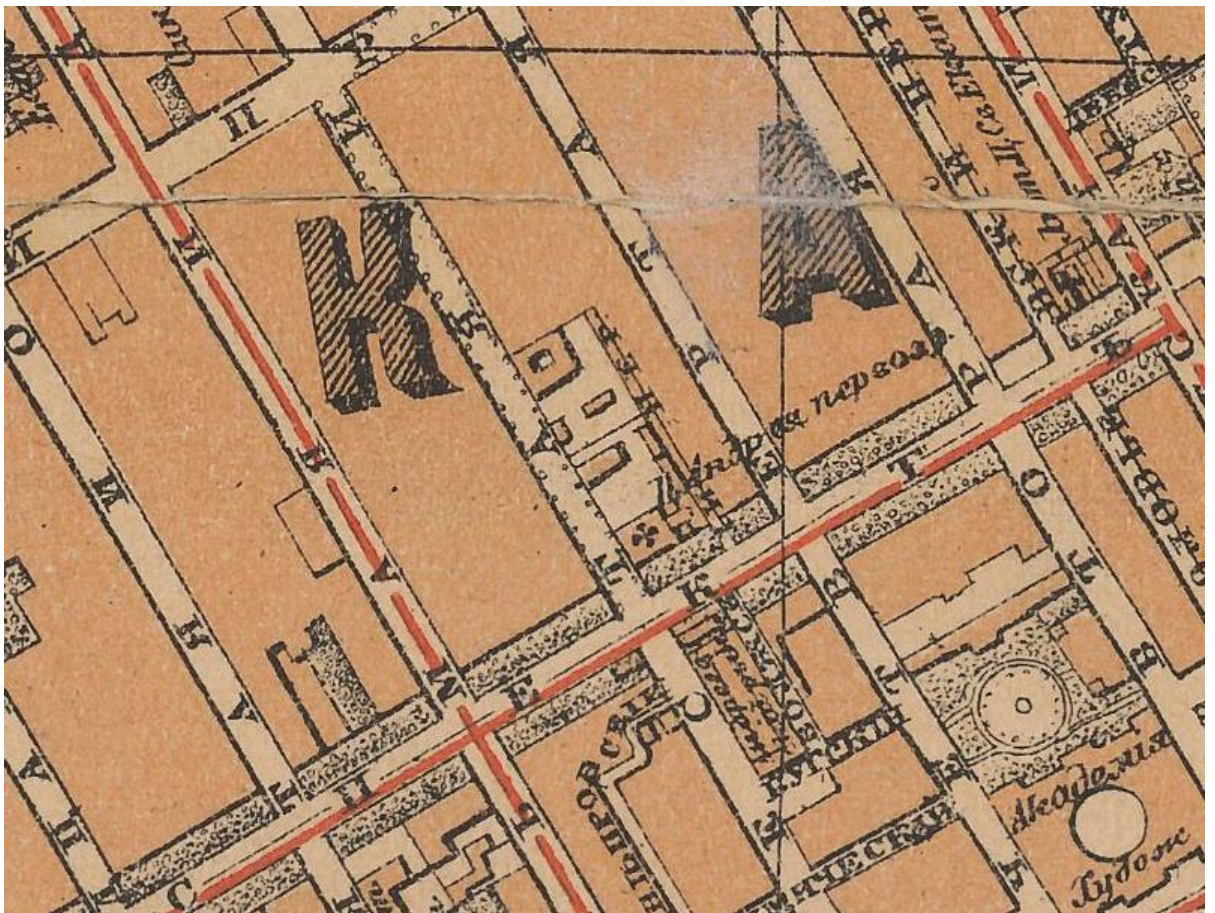
28. План Санкт-Петербурга 1868 года Мусницкого.



29. План на урегулирование С.Петербурга 1880 года.



30. Изображение на обложке книги, выпущенной к 50-тилетию гимназии в 1886 г. Адрес дома: 6-я линия ВО, 15/5-я линия ВО.



31. План Петербурга и его окрестностей 1899 года.



32. План Санкт-Петербурга 1901 года в горизонталях



33. ЦГАКФД СПб. Фотодокумент Е 14226 Банкет преподавателей Ларинской гимназии.
Дата съёмки: 1910-е гг.



34. ЦГАКФФД СПб. Фотодокумент Е 14227. Алтарь в гимназической церкви святой мученицы Татьяны. Дата съёмки: до 1914 г.



35. 6-я линия, 13. Дом Троекурова А.И. (вид на дом №15), 1951 г. Источник: ЦГАКФФД (Бр 40212).



36. Одно из зданий Ларинской гимназии (6-я линия В.О., д. 15). Фрагмент фасада. 1950-1955 гг.
Источник: ГНИМА ОФ-6196/92 - Госкаталог: 7678917



37. 6-я линия В.О., 15, 1955-1965 гг., Ларинская гимназия, флигель с домовою церковью св. Татьяны. Из фотоархива Василеостровского района, размещенного Майей Степановой на сайте http://vk.com/retro_vo.



38. 1 сентября 1978 г. Перспектива 6-й линии Васильевского острова от Среднего проспекта в сторону Большого проспекта по линии домов первой трети 18 века №13-15 (справа налево). Автор съёмки: Овчинников Кирилл Владимирович. Источник: ЦГАКФФД СПб.



39. ЦГАКФФД СПб. Фотодокумент Ар 217275. Вид фасада дома № 15 на 6-й линии Васильевского острова со стороны двора. Флигель бывшей Ларинской гимназии с домовою церковью святой мученицы Татианы, архитекторы А.Н. Иосса и В.В. Эвальд, 1897-1898 гг. Дата съёмки: 18 февраля 1988 г.



40. 6-я линия ВО, 1997 г. Источник: <http://eressea.hmurr.ru/assidi/piter4.shtml>.



41. Васильевский остров, 6-я линия, дом 13, 1995-2000 гг. Автор: неизвестен. Источник: скан слайда промышленного производства



42. ЦГАКФФД СПб. Фотодокумент Ар 243006. Вид части внутреннего двора и здания университета (6-я линия Васильевского острова д. 15, бывшее здание Ларинской гимназии). Дата съёмки: 1 августа 2001 г.



43. ЦГАКФФД СПб. Фотодокумент Ар 243005. Вид торца и заднего фасада здания университета (6 линия Васильевского острова д.15, бывшее здание Ларинской гимназии). Дата съёмки: 1 августа 2001 г.



44. ЦГАКФФД СПб. Фотодокумент Ар 239216. Интерьер одного из помещений факультета искусств университета (В.О., 6 линия, д. 15). 1 августа 2002 г.



45. ЦГАКФФД СПб. Фотодокумент Ар 239217. Интерьер одного из помещений факультета искусств университета (В.О., 6 линия, д. 15). Дата съёмки: 1 августа 2002 г.



46. ЦГАКФФД СПб. Фотодокумент Ар 203598. Фасад дома № 15 на 6-й линии Васильевского острова (бывшая Ларинская гимназия). Дата съёмки: май 2003 г.

Приложение № 14

к Акту по результатам государственной историко-культурной экспертизы проектной документации на проведение работ по сохранению объекта культурного наследия регионального значения «Ларинская гимназия», расположенного по адресу: г. Санкт-Петербург, 6-я линия В.О., дом 15, литера А – «Приспособление для современного использования в части устройства системы пожарной сигнализации и системы оповещения и управления эвакуацией объекта культурного наследия регионального значения «Ларинская гимназия», по адресу: г. Санкт-Петербург, В.О., 6 линия, д.15, литер А», стадия «П», шифр 129/6.П.06/22, выполненной ООО «РИКОД СЕРВИС» в 2022 г.

Иная документация

(Письмо КГИОП № 01-46-2939/22-0-1 от 10.10.2022;
Копия письма КГИОП № 01-24-1003/23-0-1 от 20.06.2023)



**ПРАВИТЕЛЬСТВО САНКТ-ПЕТЕРБУРГА
КОМИТЕТ ПО ГОСУДАРСТВЕННОМУ
КОНТРОЛЮ, ИСПОЛЬЗОВАНИЮ
И ОХРАНЕ ПАМЯТНИКОВ
ИСТОРИИ И КУЛЬТУРЫ
(КГИОП)**

пл. Ломоносова, д. 1, Санкт-Петербург, 191023
Тел. (812) 315-43-03, (812) 571-64-31, Факс (812) 710-42-45
E-mail: kgiop@gov.spb.ru
<https://www.gov.spb.ru>, <http://kgiop.ru>

Рябцову И.Е.

ilya.ryabcov@gmail.com

№ _____

Рег. № 01-46-2939/22-0-0 от 19.09.2022
01-46-2936/22-0-0 от 19.09.2022
01-46-2934/22-0-0 от 19.09.2022
01-46-2933/22-0-0 от 19.09.2022
01-46-2935/22-0-0 от 19.09.2022
01-46-2930/22-0-0 от 19.09.2022

КГИОП СПб
№ 01-46-2939/22-0-1
от 10.10.2022



Уважаемый Илья Евгеньевич!

В ответ на Ваше обращение КГИОП направляет документацию по объектам (выявленным объектам) культурного наследия.

В части вопроса о предоставлении копий охранных обязательств для разработки проектной документации и проведения государственной историко-культурной экспертизы в отношении объектов культурного наследия, сообщаем следующее. Приобретение охранных обязательств, заключенных до 22.01.2015 г. и являющихся гражданско-правовыми договорами к материалам государственной историко-культурной экспертизы является в настоящее время избыточным, учитывая, что значительная их часть прекратила своё действие и утратила силу. Охранные обязательства, утверждённые в порядке, установленном статьей 47.6 Федерального закона от 25.06.2002 № 73-ФЗ «Об объектах культурного наследия (памятниках истории и культуры) народов Российской Федерации», размещаются на официальном сайте КГИОП kgiop.gov.spb.ru в разделе «Документы», подраздел «Утвержденные документы» и являются доступными для ознакомления и анализа.

КГИОП в ответ на Ваши обращения предоставляет документацию относительно объектов (выявленных объектов) культурного наследия согласно представленным спискам, записанную на CD диск, который Вы можете получить в отделе обработки и хранения документированной информации КГИОП в приемные дни. Время работы отдела Вы можете уточнить по номеру телефона: 571-64-31.

В соответствии с положениями п. 16.2 Постановления Правительства РФ от 15.07.2009 № 569 «Об утверждении Положения о государственной историко-культурной экспертизе» запрашиваемые копии паспортов объектов культурного наследия Вы можете получить в отделе обработки и хранения документированной информации КГИОП в приемные дни. Время работы отдела Вы можете уточнить по номеру телефона: 8-931-326-57-27.

Приложения:

1. Копии документов в 1 экз.

**Начальник отдела
государственного реестра
объектов культурного наследия**

Д.С. Брыков



ПРАВИТЕЛЬСТВО САНКТ-ПЕТЕРБУРГА
КОМИТЕТ ПО ГОСУДАРСТВЕННОМУ
КОНТРОЛЮ, ИСПОЛЬЗОВАНИЮ
И ОХРАНЕ ПАМЯТНИКОВ
ИСТОРИИ И КУЛЬТУРЫ
(КГИОП)

пл. Ломоносова, д. 1, Санкт-Петербург, 191023
Тел. (812) 315-43-03, (812) 571-64-31, Факс (812) 710-42-45
E-mail: kgiop@gov.spb.ru
<https://www.gov.spb.ru>, <http://kgiop.ru>

№

Рег. № 01-24-1003/23-0-0 от 18.04.2023

КГИОП СПб
№ 01-24-1003/23-0-1
от 20.06.2023



ООО «РикодСервис»

ул. Якорная, д. 7, лит. А, оф. 514
Санкт-Петербург, 195027

Федеральное государственное
бюджетное образовательное
учреждение высшего
образования
«Санкт-Петербургский
государственный университет»

Университетская наб., д. 7/9
Санкт-Петербург, 199034

Рассмотрев Ваше заявление от 18.04.2023 № 01-24-1003/23-0-0 о согласовании проектной документации на проведение работ по сохранению объекта культурного наследия регионального значения «Ларинская гимназия» (далее – Объект), расположенного по адресу: Санкт-Петербург, 6-я линия В.О., д. 15, лит. А «Приспособление для современного использования в части устройства системы пожарной сигнализации и системы оповещения и управления эвакуацией объекта культурного наследия регионального значения «Ларинская гимназия», по адресу: г. Санкт-Петербург, В.О., 6 линия, д.15, литер А», шифр 129/6.П.06/22, разработанной ООО «РикодСервис» в 2022 г. (далее – проектная документация), КГИОП сообщает следующее.

Оформление и содержание Акта по результатам государственной историко-культурной экспертизы проектной документации (далее – Акт ГИКЭ), не соответствует требованиям Федерального закона от 25.06.2002 № 73-ФЗ «Об объектах культурного наследия (памятниках истории и культуры) народов Российской Федерации» и Положения о государственной историко-культурной экспертизе, утвержденного постановлением Правительства Российской Федерации от 15.07.2009 № 569.

В пункте 12 Акта ГИКЭ «Обоснования вывода экспертизы» указано, что проектными решениями предполагается обеспечение предотвращения ухудшения физического состояния объекта культурного наследия, изменения особенностей, составляющих предмет охраны в ходе проведения работ. При этом анализ размещения дополнительного оборудования на ценной архитектурной отделке помещения бывшей церкви, которая является предметом охраны согласно распоряжению КГИОП от 27.08.2014 № 10-529, не представлен.

К проектной документации имеются следующие замечания:

– Представленные в Томе 3.2 «Система пожарной сигнализации и система оповещения и управления эвакуацией» типовые схемы размещения оборудования системы СПС.СОУЭ не отражают полноту необходимых решений, в том числе при

размещении дополнительного оборудования на ценной архитектурной отделке помещения бывшей церкви. Необходимо представить развертки стен и планы потолков при размещении дополнительного оборудования и сетей электроснабжения данного оборудования в помещениях с ценной архитектурной отделкой.

– Необходимо представить фотофиксацию всех помещений, в которых предполагается размещение дополнительного оборудования.

– Проектной документацией не представлены мероприятия по восстановлению повреждений отделки стен и потолков идентичными материалами в зоне производства работ после их завершения, а также узлы крепления дополнительного оборудования и прокладки сетей в стенах и перегородках.

Учитывая изложенное, руководствуясь п. 9 приказа Минкультуры России от 05.06.2015 № 1749 «Об утверждении порядка подготовки и согласования проектной документации на проведение работ по сохранению объекта культурного наследия, включенного в единый государственный реестр объектов культурного наследия (памятников истории и культуры) народов Российской Федерации, или выявленного объекта культурного наследия» КГИОП отказывает Вам в согласовании данной проектной документации.

**Начальник Управления по охране
и использованию объектов
культурного наследия КГИОП**



Е.Е. Ломакина