

**Общество с ограниченной ответственностью
«ЛенСтройУправление»
(ООО «ЛСУ»)**

«Утверждаю»
Генеральный директор
ООО «ЛСУ»
В.Э. Трушковский
(подписано электронной подписью)
26 сентября 2023 года

А К Т

**по результатам государственной историко-культурной экспертизы
выявленного объекта культурного наследия
«Церковь апостола Матфея и Покрова Пресвятой Богородицы (фундаменты)»,
расположенного по адресу: Санкт-Петербург, Пушкинская Большая ул., 35;
Ленина ул., 5 (сквер), с целью обоснования включения объекта в Единый
государственный реестр объектов культурного наследия (памятников истории и
культуры) народов Российской Федерации**

Настоящая государственная историко-культурная экспертиза проведена Обществом с ограниченной ответственностью «ЛенСтройУправление» (ООО «ЛСУ»; ИНН 7838367240; 191144, г. Санкт-Петербург, ул. 10-я Советская, д. 15/27, кв. 27) на основании государственного контракта № 75-23 от 17.04.2023 года (Приложение № 9).

1. Дата начала и дата окончания проведения экспертизы:

Настоящая государственная историко-культурная экспертиза проведена в период с 17 апреля 2023 года по 26 сентября 2023 года.

2. Место проведения экспертизы: Санкт-Петербург.

3. Заказчик экспертизы: Санкт-Петербургское государственное казенное учреждение «Дирекция заказчика по ремонтно-реставрационным работам на памятниках истории и культуры» (191023, Санкт-Петербург, ул. Зодчего Росси, д. 1-3; ИНН 7825459800).

4. Сведения об экспертах:

Государственная историко-культурная экспертиза проведена юридическим лицом, соответствующим условиям, изложенным в п. 7 б Положения о государственной историко-культурной экспертизе, утвержденного постановлением Правительства Российской Федерации от 15.07.2009 № 569.

Полное наименование юридического лица, проводившего экспертизу: Общество с ограниченной ответственностью «ЛенСтройУправление». Сокращенное наименование юридического лица: ООО «ЛСУ». Местонахождение юридического лица: 191144, г. Санкт-Петербург, ул. 10-я Советская, д. 15/27, кв. 27, лит. А. Идентификационный номер налогоплательщика: 7838367240.

Сведения об эксперте:

ФИО	Трушковский Владимир Эдуардович
Образование	высшее
Специальность	инженер-строитель, окончил в 1996 году Санкт-Петербургский Государственный Архитектурно-Строительный Университет; искусствовед, окончил в 2014 году ФГБОУВРО «Санкт-Петербургский государственный академический институт живописи, скульптуры и архитектуры имени И. Е. Репина»
Ученая степень (звание) (при наличии)	нет
Стаж работы	25 лет
Место работы и должность	генеральный директор ООО «ЛенСтройУправление»
Реквизиты решения уполномоченного органа по аттестации экспертов на проведение экспертизы (с указанием объектов экспертизы)	приказ об аттестации Минкультуры России от 17 сентября 2021 г. № 1537 (выявленные объекты культурного наследия в целях обоснования целесообразности включения данных объектов в реестр; документы, обосновывающие включение объектов культурного наследия в реестр; документы, обосновывающие исключение объектов культурного наследия из реестра; документы, обосновывающие изменение категории историко-культурного значения объекта культурного наследия; документы, обосновывающие отнесение объекта культурного наследия к историко-культурным заповедникам, особо ценным объектам культурного наследия народов Российской Федерации либо объектам всемирного культурного и природного наследия; проектная документация на проведение работ по сохранению объектов культурного наследия;

	<p>документация или разделы документации, обосновывающие меры по обеспечению сохранности объекта культурного наследия, включенного в реестр, выявленного объекта культурного наследия либо объекта, обладающего признаками объекта культурного наследия, при проведении земляных, мелиоративных, хозяйственных работ, указанных в статье 30 Федерального закона работ по использованию лесов и иных работ в границах территории объекта культурного наследия либо на земельном участке, непосредственно связанном с земельным участком в границах территории объекта культурного наследия; проекты зон охраны объекта культурного наследия)</p>
--	---

5. Информация о том, что в соответствии с законодательством Российской Федерации эксперт (эксперты) несет ответственность за достоверность сведений, изложенных в заключении:

Эксперт несет ответственность за достоверность сведений, изложенных в заключении, в соответствии с законодательством Российской Федерации.

6. Цели и объекты экспертизы:

6.1. Цели проведения государственной историко-культурной экспертизы:

Государственная историко-культурная экспертиза проведена в целях:

обоснования включения выявленного объекта культурного наследия «Церковь апостола Матфея и Покрова Пресвятой Богородицы (фундаменты)», расположенного по адресу: Санкт-Петербург, Пушкинская Большая ул., 35; Ленина ул., 5 (сквер), в Единый государственный реестр объектов культурного наследия (памятников истории и культуры) народов Российской Федерации (далее – Реестр);

определения категории историко-культурного значения объекта культурного наследия.

6.2. Объекты государственной историко-культурной экспертизы:

выявленный объект культурного наследия «Церковь апостола Матфея и Покрова Пресвятой Богородицы (фундаменты)», расположенный по адресу: Санкт-Петербург, Пушкинская Большая ул., 35; Ленина ул., 5 (сквер), в целях обоснования целесообразности включения данного объекта в Единый государственный реестр объектов культурного наследия (памятников истории и культуры) народов Российской Федерации;

документы, обосновывающие включение данного объекта в Единый государственный реестр объектов культурного наследия (памятников истории и культуры) народов Российской Федерации.

7. Перечень документов, представленных заявителем:

- Копия плана границ территории выявленного объекта культурного наследия «Церковь апостола Матфея и Покрова Пресвятой Богородицы (фундамент)», утвержденного КГИОП 20.09.2013.

8. Сведения об обстоятельствах, повлиявших на процесс проведения и результаты экспертизы:

Обстоятельств, повлиявших на процесс проведения и результаты экспертизы, не имеется.

9. Сведения о проведенных исследованиях с указанием примененных методов, объема и характера выполненных работ и их результатов:

Настоящая государственная историко-культурная экспертиза проведена в соответствии со статьями 28, 29, 30, 31, 32 Федерального закона от 25.06.2002 г. № 73-ФЗ «Об объектах культурного наследия (памятниках истории и культуры) народов Российской Федерации» и «Положением о государственной историко-культурной экспертизе», утвержденным Постановлением Правительства Российской Федерации от 15.07.2009 г. № 569. Заключение экспертизы оформлено в виде акта с учетом требований, изложенных в приказах Минкультуры России № 1745 от 04.06.2015 г. «Об утверждении требований к составлению проектов границ территорий объектов культурного наследия» и № 28 от 13.01.2016 г. «Об утверждении порядка определения предмета охраны объекта культурного наследия, включенного в единый государственный реестр объектов культурного наследия (памятников истории и культуры) народов Российской Федерации в соответствии со статьей 64 Федерального закона от 25 июня 2002 г. № 73-ФЗ "Об объектах культурного наследия (памятниках истории и культуры) народов Российской Федерации"».

В рамках настоящей экспертизы экспертами были проведены следующие исследования:

Изучена и проанализирована информация о выявленном объекте культурного наследия «Церковь апостола Матфея и Покрова Пресвятой Богородицы (фундаменты)», расположенном по адресу: Санкт-Петербург, Пушкарская Большая ул., 35; Ленина ул., 5 (сквер)

Для подготовки исторической справки и исторической иконографии были изучены материалы фондов Российского государственного исторического архива (РГИА), Центрального государственного исторического архива СПб (ЦГИА СПб), Центрального государственного архива научно-технической документации (ЦГА НТД СПб), Центрального исторического архива СПб (ЦГА СПб), архива Комитета по использованию и охраны памятников СПб (КГИОП) и архива ООО «АТС-1», а также библиографические источники из фондов Российской национальной библиотеки. По результатам проведенных изысканий составлены историческая справка (Приложение № 1), альбом исторической иконографии (Приложение № 2), на основании которых в рамках проведения настоящей исто-

рико-культурной экспертизы составлены ситуационный план, историко-культурный опорный план и историко-архитектурный опорный план (Приложение № 4).

Выполнено визуальное обследование, в процессе которого была сделана фотофиксация территории, на которой расположен выявленный объект культурного наследия «Церковь апостола Матфея и Покрова Пресвятой Богородицы (фундаменты)» (Приложение № 3).

Проведен анализ исходно-разрешительной документации.

Изучена и проанализирована представленная заявителем экспертизы материалы.

Согласно выявленным сведениям, приведенным в исторической справке (Приложение № 1) и исторической иконографии (Приложение № 2), подтверждена атрибуция объекта, уточнена история строительства и перестройки церкви, выявлены дополнительные документы, касающиеся советского периода существования и снова церкви.

При проведении экспертизы эксперты соблюдали принципы проведения экспертизы, установленные статьей 29 Федерального закона «Об объектах культурного наследия (памятниках истории и культуры) народов Российской Федерации», обеспечивали объективность, всесторонность и полноту проводимых исследований, а также достоверность и обоснованность своих выводов; самостоятельно оценивали результаты исследований, ответственно и точно формулировали вывод в пределах своей компетенции.

Исследования проводились на основе принципов научной обоснованности, объективности и законности, презумпции сохранности объекта культурного наследия, соблюдения требований безопасности в отношении объекта культурного наследия, достоверности и полноты информации.

Указанные исследования были проведены с применением методов натурного, историко-архивного и историко-архитектурного анализа в объеме, достаточном для обоснования вывода государственной историко-культурной экспертизы. Результаты исследований, проведенных в рамках экспертизы, были оформлены в виде настоящего акта.

10. Факты и сведения, выявленные и установленные в результате проведенных исследований:

10.1. Сведения о наименовании и местонахождении, виде, границах территории и предмете охраны объекта экспертизы:

Выявленный объект культурного наследия «Церковь апостола Матфея и Покрова Пресвятой Богородицы (фундаменты)», расположенный по адресу: Санкт-Петербург, Пушкарская Большая ул., 35; Ленина ул., 5 (сквер), взят под государственную охрану по списку вновь выявленных объектов, представляющих историческую, научную, художественную или иную культурную ценность, утвержденному приказом КГИОП от 20.02.2001 № 15 (Приложение № 6):

- наименование объекта – Церковь апостола Матфея и Покрова Пресвятой Богородицы (фундаменты);
- датировка – конец 1790-х – 1800-х годов; (снесена в 1932 году);
- авторы – арх. Л. И. Миллер;

- местоположение – Пушкинская Большая ул., 35; Ленина ул., 5 (сквер);
- техническое состояние – среднее.

План границ территории выявленного объекта культурного наследия «Церковь апостола Матфея и Покрова Пресвятой Богородицы (фундаменты)» утвержден КГИОП 20.09.2013 (Приложение № 5, Приложение № 6). Предмет охраны не определен. Охранные обязательства не выявлены.

Выявленный объект культурного наследия «Церковь апостола Матфея и Покрова Пресвятой Богородицы (фундаменты)», согласно данным Геоинформационной системы Санкт-Петербурга (РГИС), окружен сквером, являющимся ЗНОП городского значения № 13034 «Матвеевский сад на Б. Пушкинской ул., д.35» (в соответствии с Законом Санкт-Петербурга от 19.09.2007 № 430-85 «О зеленых насаждениях общего пользования»).

На территории выявленного объекта культурного наследия «Церковь апостола Матфея и Покрова Пресвятой Богородицы (фундаменты)» отсутствуют земельные участки и/или здания и сооружения, прошедшие кадастровый учет.

10.2. Собственник или пользователь объекта:

В Публичной кадастровой карте, а так же по данным Геоинформационной системы Санкт-Петербурга (РГИС) отсутствуют земельные участки и/или здания и сооружения, прошедшие кадастровый учет. Территория объекта культурного наследия «Церковь апостола Матфея и Покрова Пресвятой Богородицы (фундаменты)» относится к территории города Санкт-Петербург.

10.3. Сведения о времени возникновения или дате создания объекта, датах основных изменений (перестроек) данного объекта и (или) датах связанных с ним исторических событий (*Историческая справка, альбом исторической иконографии, историко-культурный опорный план - Приложения № 1, № 2, № 4*):

Церковь Святого Апостола Матфия и Покрова Пресвятой Богородицы в Санкт-Петербурге (конец XVIII – начало XIX века, арх. Л. И. Миллер) находилась на Петербургской стороне, на месте современного Матвеевского сада.

О раннем существовании церкви можно судить только по сохранившимся письменным источникам, поскольку графические документы не обнаружены. Не удалось установить и авторство перестроек этого периода.

В 1719 году на участок, отведенный для построения церкви, был перенесён с Заячьего острова деревянный храм во апостолов Петра и Павла, построенный там в 1703 году. Его поставили в западной части современного сада, ближе к Матвеевской улице, в XX веке превратившейся в часть улицы Ленина.

31 января 1720 года храм был освящён и переименован во имя Апостола Матфия, в память о взятия русскими войсками Нарвы, произошедшего 9 (22) августа 1704 года, в день этого святого. Именно в этом храме Пётр I молился о победоносном окончании войны со Швецией. В течение XVIII века к церкви были пристроены два придела. С Матвеевской церковью связана жизнь св. блаженной Ксении Петербургской. В ней же она была отпета.

В 1754 году рядом построена тёплая деревянная церковь во имя Покрова Пресвятой Богородицы. Около 1800 г. деревянная Покровская церковь была разобрана после постройки по проекту архитектора Л. И. Миллера новой каменной церкви с деревянными куполом и колокольней.

В отстроенную каменную церковь был перенесен прежний иконостас и устроен придел во имя св. апостола Матфия. По резолюции высокопреосвященного Амвросия велено эту церковь в память старинной Матфиевской стали именовать Матфиевской.

В 1806 году была разобрана деревянная Матфеевская церковь.

В XIX веке уже весь квартал между Большой Пушкарской, Матвеевской (ул. Ленина), Матвеевским пер. и Кронверкской улицей принадлежал церкви Св. Апостола Матфия и Матфиевскому благотворительному обществу.

Церковь не раз перестраивалась и расширялась. К началу XX века это была единая Матфиевская церковь с Покровским и Сергиевским приделами.

К середине XIX века колокольня церкви пришла в ветхость, поэтому в 1851 году митрополит Новгородский и Санктпетербургский просил разрешения на деревянную надстройку над каменной нижней частью колокольни, а также утвердить проект на устройство новой со стропилами железной пирамидальной крыши вместо существующего купола. В этом же году Духовная Консистория признала необходимым произвести деревянную надстройку с куполом вместо обветшавшей. 17 декабря 1851 года перестройка колокольни дозволена с разрешения Святейшего Синода. Автор проекта архитектор Латкин (?).

Как выглядела церковь до первой, зафиксированной в графическом виде перестройки, показано на чертеже 1851 года. Сохранившийся чертеж с разрезом по колокольне и генпланом участка церкви, передан для проверки в Департамент проектов и смет 29 декабря 1851 года. Из переписки за 1851-1852 годы известно, что в проекте было предусмотрено «устройство новой церкви со стропилами пирамидальной крыши, вместо существующего ветхого купола над каменной колокольней». В документе, вероятно, идет речь об обновлении здания, а не построении нового.

Тогда же, в 1751 году был отлит колокол в 114 пудов. Он считался самым большим в Петербурге.

Спустя десять лет приход вновь приступает к перестройке своего храма. Для выполнения проекта был приглашен архитектор Егоров.

12 июля 1862 года в церкви начались «ремонтные работы»: снят купол, часть крыши и балки. По объяснению архитектора Егорова, как донес архитектор Аникин рапортом от 10 июля, предполагалось перебрать стены в ветхих местах, где трещины, в пристройке для алтаря разобрать стены и вывести вновь, над церковью свести своды, поставить вновь бревенчатый купол и сделать крышу. Однако 29 августа еще одним рапортом предлагалось работы остановить, поскольку отсутствовал утвержденный проект.

В августе этого же года проведено освидетельствование работ по перестройке колокольни и купола Матфиевской церкви. Главным управлением путей сообщения и публичных зданий и Департаментом искусственных дел создана специальная Комиссия, в которую были назначены «члена Правления 1-го Округа Путей Сообщения Архитектора

Кракау». Исправленный проект 4 сентября 1862 года поступил в Департамент проектов и смет и «в техническом отношении одобрен». При этом добавлено, что Департамент принимает на себя ответственность за свое заключение. Согласно чертежу, церковное помещение состояло из двух частей, в нем заново построена алтарная апсида. Старые столбы разобраны, установлены новые в количестве четырех штук, и над ними возводится новый купол, ось которого совпадает с осью нового бокового портала. Проект Высочайше утвержден 20 сентября 1862 года.

В 1878 году деревянная часовня на углу Большой Пушкарской улицы и Матвеевской улицы была заменена на каменную большего размера. Проект составил архитектор Соловьев.

В 1889-1890 годах по проекту архитектора В. И. Карпова церковь была расширена с перестройкой колокольни. До сноса в 1932 году церковь больше не перестраивалась.

К началу XX века это была единая Матфиевская церковь, которая имела приделы Покровский и Сергиевский. Церкви принадлежали две каменные часовни: одна в церковной ограде, а другая в Сытном рынке. При церкви Св. Апостола Матфия существовало благотворительное общество с домом призрения для бедных.

В течении XIX века территория церкви постепенно застраивалась служебными и вспомогательными постройками. В начале XX века северо-восточная часть участка сдавалась в аренду Обществу торговцев Сытного рынка, которые возвели постройки для хранения товаров.

После Октябрьской революции 1917 года специальным Декретом от 23 января (2 февраля) 1918 года в России церковь была отделена от государства.

В 1923 году храм получил статус обновленческого собора. Истоки обновленческого движения в русской православной церкви восходят к началу XX в. В 1922 г. оно активно поддерживалось советской властью в качестве управляемой альтернативы исконному православию. Многими церковниками обновленчество было воспринято и принято, как способ сохранения своей религиозной миссии, но их надежды, как известно, не оправдались.

В 1924 году, после кончины В. И. Ленина, Петроград был переименован в Ленинград. Но имя вождя революции Широкая улица получила уже в 1923 году. В 1956 году к ней был присоединена улица до 1923 года называвшаяся Матвеевской.

В 1925 году храм был взят под охрану государства и состоял под надзором органа охраны тех времен «Главнаука». Это не спасло Матфиевскую церковь, как и многие другие храмы.

В 1927 году был выполнен обмер Матфеевской церкви, а в 1932 году снесена.

В 1920-х годах было принято решение в юго-восточной части территории церкви построить автоматическую телефонную станцию (АТС). Группа инженеров и техников, руководимая главным инженером сети Леонидом Карловичем Кампе, разработала «Проект постройки автоматических телефонных станций в Ленинграде», которым предусматривалось разделить город на девять районов. Строительство двух АТС – Петроградской и Некрасовской было начато в 1929 году на базе оборудования, произведенного заводом «Красная Заря».

3 апреля 1929 года на заседании Техсовета при ЛОУСК рассматривали проект постройки здания автоматической телефонной станции по улице Калинина, Матвеевской и Кронверкской улицам, представленный на согласование Управлением Начальника работ по переустройству Ленинградской телефонной сети 20 марта 1929 года. Сметная стоимость проекта 466 260 рублей. Проект был переработан архитектором Г. С. Гуревич–Гурьевым. и 17 апреля 1929 года Ленинградским Областным Управлением Строительного контроля проект был утвержден.

В 1932 году в Ленинграде специальная комиссия осуществила приемку здания первой в городе автоматической телефонной станции на десять тысяч номеров. Корпус по Матвеевскому переулку оформлен окнами также разных размеров и пропорций - на 1-м и 2-м этажах здания. Во время строительства фасад корпуса по Матвеевскому переулку был изменен по проекту М. Вальберга, архитектора Отдела капитального строительства ЛОУС. Согласно исполнительному чертежу, от 2 марта 1933 года, было изменено количество окон. Кроме того, в ходе строительства был увеличен объем здания увеличился против первоначального проекта.

В 1934 году было завершено строительство служебных построек и помещений. В архиве «АТС-1» хранятся исполнительные чертежи, составленным М. Вальбергом – планы котельной, караульного помещения, склада горючего, проходной будки, разрезы котельной, жилого дома, сарая, проходной будки.

В 1957 году проведена реконструкции фасадов здания Петроградского телефонного узла, в ходе которой были пробиты дополнительные оконные и дверные проемы на фасаде корпуса, выходящего на улицу Калинина (правая сторона).

В 1971 году проектный институт «Ленпроект» запроектировал новое 4-х этажное здание АТС с западной стороны участка с переходом в существующее здание, дизельная и котельная на задней границе участка со сносом существующей котельной. Здания были построены в 1975 году.

С момента строительства станция неоднократно подвергалась реконструкциям и модернизации.

Летом 2001 года археологической экспедицией Северо-Западного НИИ наследия ИИМК РАН проводилось историко-археологическое изучение остатков Матвеевской церкви, по результатам которого «территория местоположения исторических храмов принята на учёт КГИОП Санкт-Петербурга в качестве охраняемых памятников истории и культуры». Место, где стояла церковь (фундамент), получило статус выявленного объекта культурного наследия народов России.

Историко-культурное научное археологическое обследование (разведки) с целью проведения государственной историко-культурной экспертизы земельного участка при реконструкции наружного освещения с внедрением энергосберегающего и энергетически эффективного оборудования и прокладке КЛ-0,4 кВ объекта: "Матвеевский сад" проводилось в октябре 2021 г. сотрудниками археологической экспедиции Отдела охранной археологии ИИМК РАН. В ходе архивно-библиографических исследований установлено, что непосредственно на территории исследуемого участка выявлены объекты археологического наследия – фундамент Матвеевской церкви; к церкви

примыкало кладбище, существовавшее в 30-60 -е гг. XVIII в. Однако по другим данным письменных источников кладбище не просуществовало и года.

В 2021 году в связи с ремонтом и благоустройством Матвеевского сада была проведена археологическая разведка на отведенном участке. В целом на бывшем церковном участке в результате архивно-библиографическом и натурном на территории участка были выявлены объекты археологического наследия фундамент Матвеевской церкви. Однако на конкретном выделенном для благоустройства фрагменте Матвеевского сада объектов археологического наследия не обнаружено.

10.4. Описание, современное состояние объекта культурного наследия:

По результатам натурального визуального обследования выявлено следующее:

Церковь Святого Апостола Матфия и Покрова Пресвятой Богородицы, располагавшаяся практически в центре современного Матвеевского сада, снесена в 1932 году. На западной части церкви существует небольшое возвышение. На поверхности земли отсутствуют какие-либо элементы церкви – фундаменты, цоколь, стены. Сад благоустроен, имеются набивные дорожки, газоны, деревья. Благоустройство сада было выполнено после Второй Мировой войны с условным выделением местоположения церкви (холм).

11. Перечень документов и материалов, собранных и полученных при проведении экспертизы, а также использованной для неё специальной, технической и справочной литературы:

11.1. Перечень документов и материалов, собранных и полученных при проведении экспертизы:

- Копия Приказа КГИОП от 20.02.2001 г. № 15 «Об утверждении списка вновь выявленных объектов, представляющих историческую, научную, художественную или иную культурную ценность» (Приложение № 6);
- Список вновь выявленных объектов, представляющих историческую, научную, художественную или иную культурную ценность, утвержденный Приказом КГИОП от 20.02.2001 г. № 15 (выдержки - Приложение № 6);
- Копия Плана границ территории выявленного объекта культурного наследия «Церковь апостола Матфея и Покрова Пресвятой Богородицы (фундамент)», утвержденного КГИОП 20.09.2013 (Приложение № 6);
- Копия письма ГБУ ГУИОН № 4668-02-04 от 24.04.2023 (Приложение № 6);
- Антонов В. В., Кобак А. В. Святыни Санкт-Петербурга. Энциклопедия христианских храмов. – СПб, Лики России. 2010;
- Большая топонимическая энциклопедия. Авт. колл.: Владимирович А.Г., Ерофеев А.Д. и др. СПб. Информационно-издательское агентство «ЛИК». 2013;
- История (хронология) утраченного храма св. ап. Матфия (Покровская церковь). СПб, 2009;
- Лавры, монастыри и храмы на Св. Руси. С.-Петербургская епархия. СПб 1909 г. III выпуск;

- Церковь ап. Матфия, Покровская церковь. Citywalls.
URL: <https://www.citywalls.ru/house2878.html>;

- Юркова З. В. Архитектор Модюи. Идеальная столица императора Александра I. СПб. Издательство «Крига». 2019;

- Российский государственный исторический архив (РГИА): Ф. 218. Оп. 3. Д. 1499. По отношению Никонора Митрополита Новгородского и СПетербургского о производстве разных работ со зданиями, принадлежащих церкви Св. Матфия на Петербургской стороне; Ф. 218. Оп. 4. Д. 1014. 1864. Дело об утверждении проекта на перестройку колокольни и переделку купола церкви Святого Апостола Матфея на углу Матвеевской и Большой Пушкарской улиц. Фасады, планы церкви. Архитектор Егоров; Ф. 470. Оп. 5. Д. 123. Канцелярия ее Императорского величества; Ф. 796. Оп. 17. Д. 1058. 1889. О постройке колокольни при Матвиевской церкви в г. С. Петербург; Ф. 797. Оп. 1. Д. 2996. 1805-1806. Дело об утверждении проекта разборки деревянной церкви Апостола Матфея на Петербургской стороне и строительства придела Апостола Матфея в Церкви Покрова Богородицы; Ф. 797. Оп. 59. Д. 193. 1889. По отношению Мин-ва ВД о перестройки церкви Св. Апостола Матфия на Петербургской стороне, по Б. Пушкарской ул. с постройкою при ней новой колокольни; Ф. 799. Оп. 33. Д. 1376. Страховые документы на церковное имущество. 1910-1916; Ф. 1293. Оп. 170. Д. 4. 1889. Журнал технико-строительного комитета МВД; Ф. 1293. Оп. 113. Д. 63. 1878. Дело по технико-строительному комитету МВД. По проекту на постройку каменной часовни при церкви Св. Апостола Матфия в Петербургской части;

- Центральный государственный исторический архив СПб (ЦГИА СПб): Ф. 513. Оп. 102. Д. 8101. 1851-1913. Чертежи дома причта и здания часовни на участке, принадлежавшем церкви св. апостола Матфея по Матвеевской ул., 6, 8, 10, Матвеевскому пер., 1, Большой Пушкарской ул., 5, 7 и Кронверкской ул., 22, 24; Ф. 921. Оп. 8. Д. 282. О перекрытии крыши на колокольне при церкви Св. Апостола Матфия на Петербургской стороне. 1851; Ф. 921. Оп. 18. Д. 671 О ремонтных работах в церкви Св. Апостола Матфия по Б. Пушкарской в Петербургской части;

- Центральный государственный архив Санкт-Петербурга (ЦГА СПб): Ф. 151. Оп. 2. Д. 7. 1922 г. Опись ценностей церковей Петроградского района; Ф. 151. Оп. 2. Д. 8. 1922 г. Протокол опросов священнослужителей; Ф. 151. Оп. 2. Д. 12. 1925 г. Списки имущества церковей Петроградского района; Ф. 151. Оп. 2. Д. 25. Март 1926 – апрель 1926. Анкеты членов двадцаток церковей, соборов и религиозных обществ; Ф. 151. Оп. 2. Д. 96. 1919-1924. Дело по наблюдению за деятельностью церкви св. Матвея (устав, анкеты священнослужителей, списки приходского Совета и прихожан, имущества церкви); Ф. 1000. Оп. 51. Д. 35. 1934 г. Списки и акты обследования закрытых церковей; Ф. 1000. Оп. 68. Д. 144. 1931 г. Л. 137. Материалы к протоколу № 47 заседания Малого Президиума Ленсовета; Ф. 1000. Оп. 68. Д. 158. 1933 г. Л. 314, 318, 32. Материалы к протоколу № 56 заседания Малого Президиума Ленсовета; Ф. 1000. Оп. 69. Д. 113. 1933 г. Л. 177. Материалы к протоколу № 66 заседания Президиума Ленсовета Р.К. и К.-Депутатов; Ф. 7179. Оп. 10. Д. 377. 1932 г. Подлинный протокол заседания Президиума ОБЛИКа

- №72; Ф. 9646. Оп. 1. Д. 32. 1933 г. Стенограмма заседания правительственной комиссии по приемке Петроградской автоматической телефонной станции / АТС-1, гор. Ленинград;
- Центральный государственный архив научно-технической документации Санкт-Петербурга (ЦГАНТД СПб): Ф. 192. Оп. 3-1. Д. 5760. 1929 г. Проект автоматической телефонной станции по ул. Калинина; Ф. 192. Оп. 3-1. Д. 9861. 1929 г. О строительстве АТС № 1 по ул. Калинина, 8;
 - Архив КГИОП: Акт государственной историко-культурной экспертизы земельного участка, подлежащего воздействию земляных, строительных, мелиоративных (или) хозяйственных работ, предусмотренных статьей 25 Лесного кодекса Российской Федерации работ по использованию лесов (за исключением работ, указанных в пунктах 3, 4 и 7 части 1 статьи 25 Лесного кодекса Российской Федерации) и иных работ в случае, если федеральный орган охраны объектов культурного наследия и орган охраны объектов культурного наследия субъекта Российской Федерации не имеют данных об отсутствии на указанных землях объектов археологического наследия, включенных в реестр, и выявленных объектов археологического наследия (земельного участка при реконструкции наружного освещения с внедрением энергосберегающего и энергетически эффективного оборудования и прокладке КЛ-0,4 кВ объекта: "Матвеевский сад"). 2021; Акт по результатам государственной историко-культурной экспертизы выявленного объекта культурного наследия «Здание Петроградской АТС», расположенного по адресу: Санкт-Петербург, Ленина ул., 5, с целью обоснования включения объекта в Единый государственный реестр объектов культурного наследия (памятников истории и культуры) народов Российской Федерации. 2022;
 - Архив ООО «АТС-1»: Папки 2, 3, 5, 12,16, 21, 23, 27, 43, 47, 68, 74, 232;
 - План Санкт-Петербурга 1738 года Зихгейма. Фрагмент. Источник: URL: http://www.etomesto.ru/map-peterburg_1738/;
 - Санкт-Петербург. Академический план Трускотта. 1753. Фрагмент. Источник: URL: http://www.etomesto.ru/map-peterburg_1753/;
 - Карта Санкт-Петербурга 1776 года. Фрагмент. Источник: URL: http://www.etomesto.ru/map-peterburg_spb-1776/;
 - Сенатский план Санкт-Петербурга. 1798. Источник: ЦГИА СПб. Ф. 513. Оп. 168. Д. 319;
 - Подробный план Санкт-Петербурга 1828 года (план Ф.Ф. Шуберта). Фрагмент. Источник: URL: http://www.etomesto.ru/map-peterburg_1828/;
 - План столичного города С.Петербурга вновь снятый в 1858 году. Фрагмент. Источник: URL: http://www.etomesto.ru/map-peterburg_1858-depo/;
 - Карта Санкт-Петербурга. 1904 г. Фрагмент. Источник: URL: <http://www.etomesto.ru/peterburg/>;
 - Ленинград. Топооснова. 1932 г. Трест ГРИИ. Фрагмент;
 - Немецкая аэрофотосъемка Ленинграда. 1939 – 1942 гг. Фрагмент. Источник: URL: http://www.etomesto.ru/map-peterburg_aero-photo/;
 - Ленинград. Топооснова. 1957 г. Трест ГРИИ. Фрагмент;
 - Ленинград. Топооснова. 1962 г. Трест ГРИИ. Фрагмент;

- Спутниковая карта Ленинграда. 1966 г. Фрагмент. Источник: URL: http://www.etomesto.ru/map-peterburg_sputnik-1966/;
- Ленинград. Топооснова. 1971 г. Трест ГРИИ. Фрагмент;
- Ленинград. Топооснова. 1978 г. Трест ГРИИ. Фрагмент;
- Спутниковая карта Ленинграда. 1980 г. Фрагмент. Источник: URL: http://www.etomesto.ru/map-peterburg_sputnik-1980/;
- Ленинград. Топооснова. 1985 г. Трест ГРИИ. Фрагмент;
- План места, принадлежащего Матфеевской церкви. 1851. Источник: ЦГИА СПб. Ф. 513. Оп. 102. Д. 8101. Л. 1-2;
- План и фасад каменной церкви во имя св. Апостола Матфия. Арх. Латкин (?). 1851. Источник: РГИА. Ф. 218. Оп. 3. Д. 1499. Л. 7;
- Генеральный план и разрез каменной церкви во имя св. Апостола Матфия. Арх. Латкин (?). 1851. Источник: РГИА. Ф. 218. Оп. 3. Д. 1499. Л. 8;
- План церкви святого апостола Матфия. Арх. Егоров. 1862. Источник: РГИА. Ф. 218. Оп. 4. Д. 1014. Л. 6;
- Проект на перестройку церкви Матвея апостола с пристройкой к ней новой колокольни. 1862. Источник: РГИА. Ф. 218. Оп. 4. Д. 1014. Л. 7;
- Фасад церкви Святого апостола Матвея на капитальное исправление и постройку над ней вместо холодного деревянного купола такого же из бревен, а также на перестройку колокольни. Арх. Егоров. 1862. Источник: РГИА. Ф. 218. Оп. 4. Д. 1014. Л. 8а;
- Фасад церкви Святого апостола Матвея на капитальное исправление и постройку над ней вместо холодного деревянного купола такого же из бревен, а также на перестройку колокольни. Арх. Егоров. 1862. Источник: РГИА. Ф. 218. Оп. 4. Д. 1014. Л. 8а-8в
- План места, принадлежащего Матфеевской церкви. 1868. Источник: ЦГИА СПб. Ф. 513. Оп. 102. Д. 8101. Л. 13-6;
- План двора Церкви Св. Апостола Матфея. 1872. Источник: ЦГИА СПб. Ф. 513. Оп. 102. Д. 8101. Л. 7-10;
- Фасад дворового флигеля, предполагаемого к постройке. 1872. Источник: ЦГИА СПб. Ф. 513. Оп. 102. Д. 8101. Л. 15-16;
- План места, принадлежащего церкви Св. Апостола Матфия. 1878. Источник: ЦГИА СПб. Ф. 513. Оп. 102. Д. 8101. Л. 26-29;
- Фасад часовни, предполагаемой к постройке при церкви Св. Апостола Матфия. Арх. Соловьев. 1878. Источник: ЦГИА СПб. Ф. 513. Оп. 102. Д. 8101. Л. 30;
- Боковой фасад и разрез часовни, предполагаемой к постройке при церкви Св. Апостола Матфия. Арх. Соловьев. 1878. Источник: ЦГИА СПб. Ф. 513. Оп. 102. Д. 8101. Л. 31-33;
- План двора церкви Св. Апостола Матфия. 1889. Источник: ЦГИА СПб. Ф. 513. Оп. 102. Д. 8101. Л. 45-48;
- Фасад церкви Св. Апостола Матфия (расширение). Арх. В. И. Карпов. 1889. Источник: Citywalls. Архитектурный сайт Санкт-Петербурга. URL: <https://www.citywalls.ru/photo14701.html>;

- План двора церкви Св. Апостола Матфея с показанием предполагаемого к постройке каменного лицевого 3-х этажного корпуса. Арх. Н. Никонов. 1892. Источник: ЦГИА СПб. Ф. 513. Оп. 102. Д. 8101. Л. 49-52;
- Лицевой фасад дома по Большой Пушкарской улице. Арх. Н. Никонов. 1892. Источник: ЦГИА СПб. Ф. 513. Оп. 102. Д. 8101. Л. 53-55;
- Дворовой фасад дома по Большой Пушкарской улице. Арх. Н. Никонов. 1892. Источник: ЦГИА СПб. Ф. 513. Оп. 102. Д. 8101. Л. 56-57;
- План двора церкви Св. Апостола Матфея, арендуемого Обществом торговцев Сытного рынка. 1903. Источник: ЦГИА СПб. Ф. 513. Оп. 102. Д. 8101. Л. 92об-93;
- Фасад, план и разрез сооружения под лит. Б. 1903. Источник: ЦГИА СПб. Ф. 513. Оп. 102. Д. 8101. Л. 96-97;
- Фасад сооружения под лит. Г. 1903. Источник: ЦГИА СПб. Ф. 513. Оп. 102. Д. 8101. Л. 96-97;
- План и разрез сооружения под лит. Г. 1903. Источник: ЦГИА СПб. Ф. 513. Оп. 102. Д. 8101. Л. 96-97;
- План части двора церкви Св. Апостола Матфея с предполагаемой постройкой 5-ти этажного дома (не осуществлено). 1910. Источник: ЦГИА СПб. Ф. 513. Оп. 102. Д. 8101. Л. 112об;
- План участка, принадлежавшего Матфеевской церкви с указанием предполагаемой постройкой 5-ти этажного дома (не осуществлено). 1913. Источник: ЦГИА СПб. Ф. 513. Оп. 102. Д. 8101. Л. 161-164;
- Церковь Св. Матфия. Обмерные чертежи. 1927. Источник: ЦГА СПб. Ф. 151. Оп. 2. Д. 98. Л. 14об;
- Проект АТС. План участка городской земли, расположенной в черте г. Ленинград в Петроградском районе в 17-м отд. милиции по Калинина, Кронверкской ул. и Матвеевскому пер.. Означенный участок предоставлен под застройку Управлению телефонной сети на основании постановления президиума Совета от 10 ноября 1928 г. Источник: ЦГАНТД СПб. Ф. 192. Оп. 3-1. Д. 5760. Л. 55;
- План участка. 1929. Источник: ЦГАНТД СПб. Ф. 192. Оп. 3-1. Д. 5760. Л. 47;
- Проект АТС. Фасад по ул. Калинина. Архитектор Гуревич – Гурьев. Согласован Техническим Совещанием УГИ 17 апреля 1929 г. Источник: ЦГАНТД СПб. Ф. 192. Оп. 3-1. Д. 5760. Л. 52;
- Проект АТС. Фасад по Матвеевскому пер. Архитектор Гуревич – Гурьев. Согласован Техническим Совещанием УГИ 17 апреля 1929 г. Источник: ЦГАНТД СПб. Ф. 192. Оп. 3-1. Д. 5760. Л. 53;
- Проект АТС. План 1-го этажа. Архитектор Гуревич - Гурьев. Согласован Областным Управлением Строительного контроля 17.04.1929 г. Источник: ЦГАНТД СПб. Ф. 192. Оп. 3-1. Д. 5760. Л. 48;
- План участка Телефонного узла по ул. Калинина 8/3 для организации проезда. 1941 // Архив ООО «АТС1». Папка 3;
- Фасад по ул. Ленина (Калинина). Проект реконструкции фасадов здания Петроградского телефонного узла. 1957 // Архив ООО «АТС1». Папка 3;

- Фасад по Матвеевскому пер. 1957 // Архив ООО «АТС1». Папка 3;
- План участка Петроградского телефонного узла с показанием проектируемого нового 4-х этажного здания, дизельной и котельной. 1971 / Архив ООО «АТС1». Папка 68;
- Дендропроект участка Петроградской АТС. Декабрь 1971 // Архив ООО «АТС1». Папка 21;
- Генплан участка. Реконструкция здания АТС-232. 1975 // Архив ООО «АТС1». Папка 11;
- Технический паспорт Петроградской АТС. ПИБ. 1976 г. План земельного участка телефонной станции на ул. Ленина, 5 // Архив ООО «АТС1». Папка 2;
- Генеральный план участка телефонной станции на ул. Ленина, 5. 1993 // Архив ООО «АТС1». Папка 2;
- Храм святого апостола Матфия. - Петербургская сторона. Открытка. 1890-1904 // Госкаталог.РФ. URL: <https://goskatalog.ru/portal/#/collections?id=18870517>;
- Большая Пушкарская улица. Церковь апостола Матфия. Восточный фасад. Кон. XIX в – начало XX в. // Госкаталог.РФ. URL: <https://goskatalog.ru/portal/#/collections?id=34746466>;
- Церковь Матвея-апостола на углу Матвеевской и Пушкарской улиц на Петроградской стороне. Общий вид. Кон. XIX в – начало XX в. // Госкаталог.РФ. URL: <https://goskatalog.ru/portal/#/collections?id=41371643>;
- Матфеевская церковь. Начало XX в. // Citywalls. Архитектурный сайт Санкт-Петербурга. URL: <https://www.citywalls.ru/photo376711.html>;
- Матфеевская церковь. Фото В. Г. Самойлова. 1914 // Citywalls. Архитектурный сайт Санкт-Петербурга. URL: <https://www.citywalls.ru/photo14702.html>;
- Матфеевская церковь. Фото В. Г. Самойлова. 1914 // Citywalls. Архитектурный сайт Санкт-Петербурга. URL: <https://www.citywalls.ru/photo366531.html>;
- Матфеевская церковь. 1911 // URL: <https://pastvu.com/p/1803206>;
- Перекресток Большой Пушкарской ул. и Широкой Матвеевской ул. 1912 - 1916 // Citywalls. Архитектурный сайт Санкт-Петербурга. URL: <https://www.citywalls.ru/photo376712.html>;
- Снос церкви апостола Матфия на Б. Пушкарской ул. 1932 // ЦГАКФФД СПб. Фотодокумент Др 11072;
- Место разобранной церкви на Б. Пушкарской ул. 1933 // ЦГАКФФД СПб. Фотодокумент Бр 12699;
- Здание автоматической телефонной станции на ул. Калинина. 1932 // Из книги: А.К. Мореншильдт, В.А. Латынин. Теплобетонное строительство в Ленинграде к XV годовщине Октября. Предисл. инж. Д.М. Фридлянского. Л - М 1932. URL: <https://www.citywalls.ru/photo414227.html>;
- Петроградская АТС, ул. Ленина, 5. 2009. Источник: URL: <https://www.citywalls.ru/photo36862.html>;
- Церковь апостола Матфия. Интерьер. Кон. XIX в. Источник: Citywalls. Архитектурный сайт Санкт-Петербурга. URL: <https://www.citywalls.ru/photo380685.html>;

- Церковь апостола Матфия. Интерьер. Фото Покрышкин П. П. 1911. Источник: Citywalls. Архитектурный сайт Санкт-Петербурга. URL: <https://www.citywalls.ru/photo14704.html>;

- Церковь апостола Матфия. Иконостас Матфеевского придела. Фото Покрышкин П. П. 1911. Источник: Citywalls. Архитектурный сайт Санкт-Петербурга. URL: <https://www.citywalls.ru/photo14705.html>;

- Церковь апостола Матфия. Иконостас Покровского придела. Фото Покрышкин П. П. 1911. Источник: Citywalls. Архитектурный сайт Санкт-Петербурга. URL: <https://www.citywalls.ru/photo14706.html>;

- Церковь апостола Матфия. Иконостас Сергиевского придела. Фото Покрышкин П. П. 1911. Источник: Citywalls. Архитектурный сайт Санкт-Петербурга. URL: <https://www.citywalls.ru/photo14707.html>;

- Иконостас церкви апостола Матфия (Покровской) на Б. Пушкарской ул. 1914. Источник: ЦГАКФФД СПб. Фотодокумент Е 14115;

- Церковь Матфия апостола и Покрова Пресвятой Богородицы. Интерьер. 1920-1930-е. Источник: Госкаталог.РФ. URL: <https://goskatalog.ru/portal/#/collections?id=43996895>;

- Церковь Матфия апостола и Покрова Пресвятой Богородицы. Интерьер. 1910-е. Источник: Госкаталог.РФ. URL: <https://goskatalog.ru/portal/#/collections?id=43996878>;

- Ситуационный план (Приложение № 4);

- Историко-архитектурный опорный план (Приложение № 4);

- Историко-архитектурный опорный план (Приложение № 4).

11.2. Используемая для экспертизы специальная, техническая, справочная и иная литература:

Законы и подзаконные акты:

Градостроительный кодекс Российской Федерации от 29.12.2004 № 190-ФЗ (в редакции от 28.04.2023).

Федеральный закон от 25 июня 2002 г. № 73-ФЗ «Об объектах культурного наследия (памятниках истории и культуры) народов Российской Федерации», принят Государственной Думой 24 мая 2002 г., одобрен Советом Федерации 14 июня 2002 г.) (далее – Федеральный закон № 73-ФЗ).

Закон Санкт-Петербурга от 12.07.2007 № 333-64 «Об охране объектов культурного наследия в городе Санкт-Петербурге».

«Положение о государственной историко-культурной экспертизе», утвержденное постановлением Правительства Российской Федерации от 09 июля 2015 года № 569.

Приказ Министерства культуры Российской Федерации от 4 июня 2015 г. № 1745 «Об утверждении требований к составлению проектов границ территории объектов культурного наследия».

Приказ Министерства культуры Российской Федерации от 13 января 2016 г. № 28 «Об утверждении порядка определения предмета охраны объекта культурного наследия, включенного в единый государственный реестр объектов культурного наследия (памятников истории и культуры) народов Российской Федерации в соответствии со

статьей 64 Федерального закона от 25 июня 2002 г. № 73-ФЗ «Об объектах культурного наследия (памятников истории и культуры) народов Российской Федерации».

Методические рекомендации по отнесению историко-культурных территорий к объектам культурного наследия в виде достопримечательного места. (<Письмо> Минкультуры России от 28.02.2017 N 49-01.1-39-НМ)

Национальные стандарты по реставрации:

ГОСТ Р 56891.1-2016. Сохранение объектов культурного наследия. Термины и определения. Часть 1. Общие понятия, состав и содержание научно-проектной документации.

ГОСТ Р 56891.2-2016. Сохранение объектов культурного наследия. Термины и определения. Часть 2. Памятники истории и культуры.

ГОСТ Р 56891.4-2016. Сохранение объектов культурного наследия. Термины и определения. Часть 4. Исторические территории и историко-культурные ландшафты.

Источники исторических сведений:

- Антонов В. В., Кобак А. В. Святыни Санкт-Петербурга. Энциклопедия христианских храмов. – СПб, Лики России. 2010;

- Большая топонимическая энциклопедия. Авт. колл.: Владимирович А.Г., Ерофеев А.Д. и др. СПб. Информационно-издательское агентство «ЛИК». 2013;

- История (хронология) утраченного храма св. ап. Матфия (Покровская церковь). СПб, 2009;

- Лавры, монастыри и храмы на Св. Руси. С.-Петербургская епархия. СПб 1909 г. III выпуск;

- Церковь ап. Матфия, Покровская церковь. Citywalls. URL: <https://www.citywalls.ru/house2878.html>;

- Юркова З. В. Архитектор Модюи. Идеальная столица императора Александра I. СПб. Издательство «Крига». 2019;

- Российский государственный исторический архив (РГИА): Ф. 218. Оп. 3. Д. 1499. По отношению Никонора Митрополита Новгородского и СПетербургского о производстве разных работ со зданиями, принадлежащих церкви Св. Матфия на Петербургской стороне; Ф. 218. Оп. 4. Д. 1014. 1864. Дело об утверждении проекта на перестройку колокольни и переделку купола церкви Святого Апостола Матфея на углу Матвеевской и Большой Пушкарской улиц. Фасады, планы церкви. Архитектор Егоров; Ф. 470. Оп. 5. Д. 123. Канцелярия ее Императорского величества; Ф. 796. Оп. 17. Д. 1058. 1889. О постройке колокольни при Матвиевской церкви в г. С. Петербург; Ф. 797. Оп. 1. Д. 2996. 1805-1806. Дело об утверждении проекта разборки деревянной церкви Апостола Матфея на Петербургской стороне и строительства придела Апостола Матфея в Церкви Покрова Богородицы; Ф. 797. Оп. 59. Д. 193. 1889. По отношению Мин-ва ВД о перестройки церкви Св. Апостола Матфия на Петербургской стороне, по Б. Пушкарской ул. с постройкою при ней новой колокольни; Ф. 799. Оп. 33. Д. 1376. Страховые документы на церковное имущество. 1910-1916; Ф. 1293. Оп. 170. Д. 4. 1889. Журнал техническо-строительного комитета МВД; Ф. 1293. Оп. 113. Д. 63. 1878. Дело по техническо-

строительному комитету МВД. По проекту на постройку каменной часовни при церкви Св. Апостола Матфия в Петербургской части;

- Центральный государственный исторический архив СПб (ЦГИА СПб): Ф. 513. Оп. 102. Д. 8101. 1851-1913. Чертежи дома причта и здания часовни на участке, принадлежавшем церкви св. апостола Матфея по Матвеевской ул., 6, 8, 10, Матвеевскому пер., 1, Большой Пушкарской ул., 5, 7 и Кронверкской ул., 22, 24; Ф. 921. Оп. 8. Д. 282. О перекрытии крыши на колокольне при церкви Св. Апостола Матфия на Петербургской стороне. 1851; Ф. 921. Оп. 18. Д. 671 О ремонтных работах в церкви Св. Апостола Матфия по Б. Пушкарской в Петербургской части;

- Центральный государственный архив Санкт-Петербурга (ЦГА СПб): Ф. 151. Оп. 2. Д. 7. 1922 г. Опись ценностей церковью Петроградского района; Ф. 151. Оп. 2. Д. 8. 1922 г. Протокол опросов священнослужителей; Ф. 151. Оп. 2. Д. 12. 1925 г. Списки имущества церковью Петроградского района; Ф. 151. Оп. 2. Д. 25. Март 1926 – апрель 1926. Анкеты членов двадцаток церковью, соборов и религиозных обществ; Ф. 151. Оп. 2. Д. 96. 1919-1924. Дело по наблюдению за деятельностью церкви св. Матвея (устав, анкеты священнослужителей, списки приходского Совета и прихожан, имущества церкви); Ф. 1000. Оп. 51. Д. 35. 1934 г. Списки и акты обследования закрытых церковью; Ф. 1000. Оп. 68. Д. 144. 1931 г. Л. 137. Материалы к протоколу № 47 заседания Малого Президиума Ленсовета; Ф. 1000. Оп. 68. Д. 158. 1933 г. Л. 314, 318, 32. Материалы к протоколу № 56 заседания Малого Президиума Ленсовета; Ф. 1000. Оп. 69. Д. 113. 1933 г. Л. 177. Материалы к протоколу № 66 заседания Президиума Ленсовета Р.К. и К.-Депутатов; Ф. 7179. Оп. 10. Д. 377. 1932 г. Подлинный протокол заседания Президиума ОБЛИКа №72; Ф. 9646. Оп. 1. Д. 32. 1933 г. Стенограмма заседания правительственной комиссии по приемке Петроградской автоматической телефонной станции / АТС-1, гор. Ленинград;

- Центральный государственный архив научно-технической документации Санкт-Петербурга (ЦГАНТД СПб): Ф. 192. Оп. 3-1. Д. 5760. 1929 г. Проект автоматической телефонной станции по ул. Калинина; Ф. 192. Оп. 3-1. Д. 9861. 1929 г. О строительстве АТС № 1 по ул. Калинина, 8;

- Архив КГИОП: Акт государственной историко-культурной экспертизы земельного участка, подлежащего воздействию земляных, строительных, мелиоративных (или) хозяйственных работ, предусмотренных статьей 25 Лесного кодекса Российской Федерации работ по использованию лесов (за исключением работ, указанных в пунктах 3, 4 и 7 части 1 статьи 25 Лесного кодекса Российской Федерации) и иных работ в случае, если федеральный орган охраны объектов культурного наследия и орган охраны объектов культурного наследия субъекта Российской Федерации не имеют данных об отсутствии на указанных землях объектов археологического наследия, включенных в реестр, и выявленных объектов археологического наследия (земельного участка при реконструкции наружного освещения с внедрением энергосберегающего и энергетически эффективного оборудования и прокладке КЛ-0,4 кВ объекта: "Матвеевский сад"). 2021; Акт по результатам государственной историко-культурной экспертизы выявленного объекта культурного наследия «Здание Петроградской АТС», расположенного по адресу: Санкт-Петербург, Ленина ул., 5, с целью обоснования включения объекта в Единый

государственный реестр объектов культурного наследия (памятников истории и культуры) народов Российской Федерации. 2022;

- Архив ООО «АТС-1»: Папки 2, 3, 5, 12,16, 21, 23, 27, 43, 47, 68, 74, 232.

12. Обоснования вывода экспертизы:

12.1. Обоснование историко-культурной ценности объекта культурного наследия

Статьей 3 Федерального закона № 73-ФЗ установлено, что «к объектам культурного наследия (памятникам истории и культуры) народов Российской Федерации относятся объекты недвижимого имущества (включая объекты археологического наследия) и иные объекты с исторически связанными с ними территориями, произведениями живописи, скульптуры, декоративно-прикладного искусства, объектами науки и техники и иными предметами материальной культуры, возникшие в результате исторических событий, представляющие собой ценность с точки зрения истории, археологии, архитектуры, градостроительства, искусства, науки и техники, эстетики, этнологии или антропологии, социальной культуры и являющиеся свидетельством эпох и цивилизаций, подлинными источниками информации о зарождении и развитии культуры». Статьей 4 Федерального закона № 73-ФЗ установлены три категории историко-культурного значения объектов культурного наследия: объекты культурного наследия федерального, регионального местного (муниципального) значения. К первой категории относятся объекты, обладающие историко-архитектурной, художественной, научной и мемориальной ценностью, имеющие особое значение для истории и культуры Российской Федерации, а также объекты археологического наследия; ко второй и третьей - объекты, имеющие особое значение для истории и культуры субъекта Российской Федерации и особое значение для истории и культуры муниципального образования.

Исходя из проведенных изысканий по истории объекта и натурным исследованиям, можно установить следующее:

Каменная Церковь Покрова Пресвятой Богородицы с деревянными колокольней и куполом построена в 1800 году по проекту архитектора Л. И. Миллера. В 1806 году в ней был устроен придел Святого Апостола Матфия, иконостас которого был перемещен из разобранный рядом расположенной деревянной церкви – первой церкви Петропавловской крепости, перенесенной на новое место в 1719 году. В 1862-1863 годах по проекту архитектора Егорова Церковь Святого Апостола Матфия и Покрова Пресвятой Богородицы была перестроена без изменения ее площади – построена каменная колокольня, заменен купол на пятиглавый. В 1892-1894 годах церковь была расширена по проекту архитектора В. И. Карпова. В 1932 году снесена. На месте церковного участка (за исключением юго-восточной части, где в 1920-е года построено здание АТС) и непосредственно церкви устроен Матвеевский сад.

Градостроительная ценность: снесенная церковь являлась архитектурно-градостроительной доминантой Петроградской стороны, представляла неотъемлемую часть исторической застройки Петроградского района.

Архитектурно-художественная ценность: архитектурно-художественное решение фасадов Церкви Святого Апостола Матфия и Покрова Пресвятой Богородицы, выполненное в эклектичных формах по проекту архитектора В. И. Карпова в 1892-1894 гг.

Историко-мемориальная ценность: не выявлена.

Научная ценность объекта определена историей начала застройки Санкт-Петербурга развитие города от Петровского времени до конца XIX века, а также характеризует изменения советского периода, что является источником достоверной информации и объективно характеризует различные исторические периоды и архитектурно-градостроительное развитие территории.

Данные обстоятельства свидетельствуют о том, что выявленный объект культурного наследия «Церковь апостола Матфея и Покрова Пресвятой Богородицы (фундаменты)», расположенный по адресу: Санкт-Петербург, Пушкарская Большая ул., 35; Ленина ул., 5 (сквер), обладает градостроительной, архитектурно-художественной и научной ценностью, имеющей особое значение для истории и культуры субъекта Российской Федерации – Санкт-Петербурга.

12.2. Обоснование атрибуции объекта культурного наследия

Выявленные исторические материалы свидетельствуют о том, что Церковь Покрова Пресвятой Богородицы (позже - Церковь Святого Апостола Матфия и Покрова Пресвятой Богородицы) построена в 1800 г. по проекту арх. Л. И. Миллера; в 1862-1863 гг. выполнена перестройка церкви по проекту арх. Егорова; в 1892-1894 гг. церковь расширена, арх. В. И. Карпов; 1932 г. – снесена.

На основании выявленных исторических данных и натурного обследования рекомендуется следующая атрибуция объекта культурного наследия: «Церковь Святого Апостола Матфия и Покрова Пресвятой Богородицы (фундамент)», 1800 г., арх. Л. И. Миллер; 1862-1863 гг., перестройка, арх. Егоров; 1892-1894 гг., расширение, арх. В. И. Карпов; снесена в 1932 г., расположенный по адресу: Санкт-Петербург, Большая Пушкарская улица, дом 35 (сквер).

12.3. Обоснование вида и категории объекта культурного наследия.

Проведенный в рамках данной экспертизы анализ собранных материалов и сопоставление результатов натурных исследований с материалами историко-архивных исследований позволяют сделать вывод о том, что объект экспертизы имеет особое значение для истории и культуры Санкт-Петербурга. В данной связи на основании статьи 4 Федерального закона №73-ФЗ его следует отнести к категории объектов культурного наследия регионального значения.

Статьей 3 Федерального закона № 73-ФЗ установлено, что «к объектам культурного наследия (памятникам истории и культуры) народов Российской Федерации (далее - объекты культурного наследия) в целях настоящего Федерального закона относятся объекты недвижимого имущества (включая объекты археологического наследия) и иные объекты с исторически связанными с ними территориями, произведениями живописи, скульптуры, декоративно-прикладного искусства, объектами науки и техники и иными предме-

тами материальной культуры, возникшие в результате исторических событий, представляющие собой ценность с точки зрения истории, археологии, архитектуры, градостроительства, искусства, науки и техники, эстетики, этнологии или антропологии, социальной культуры и являющиеся свидетельством эпох и цивилизаций, подлинными источниками информации о зарождении и развитии культуры».

«Объекты культурного наследия в соответствии с Федеральным законом № 73-ФЗ подразделяются на следующие виды:

памятники - отдельные постройки, здания и сооружения с исторически сложившимися территориями (в том числе памятники религиозного назначения, относящиеся в соответствии с Федеральным законом от 30 ноября 2010 года № 327-ФЗ "О передаче религиозным организациям имущества религиозного назначения, находящегося в государственной или муниципальной собственности" к имуществу религиозного назначения); мемориальные квартиры; мавзолеи, отдельные захоронения; произведения монументального искусства; объекты науки и техники, включая военные; объекты археологического наследия;

ансамбли - четко локализуемые на исторически сложившихся территориях группы изолированных или объединенных памятников, строений и сооружений фортификационного, дворцового, жилого, общественного, административного, торгового, производственного, научного, учебного назначения, а также памятников и сооружений религиозного назначения, в том числе фрагменты исторических планировок и застроек поселений, которые могут быть отнесены к градостроительным ансамблям; произведения ландшафтной архитектуры и садово-паркового искусства (сады, парки, скверы, бульвары), некрополи; объекты археологического наследия;

достопримечательные места - творения, созданные человеком, или совместные творения человека и природы, в том числе места традиционного бытования народных художественных промыслов; центры исторических поселений или фрагменты градостроительной планировки и застройки; памятные места, культурные и природные ландшафты, связанные с историей формирования народов и иных этнических общностей на территории Российской Федерации, историческими (в том числе военными) событиями, жизнью выдающихся исторических личностей; объекты археологического наследия; места совершения религиозных обрядов; места захоронений жертв массовых репрессий; религиозно-исторические места».

Так как фундамент Церкви Святого Апостола Матфия и Покрова Пресвятой Богородицы является отдельным сооружением на исторически сложившейся территории, то на основании статьи 3 Федерального закона № 73-ФЗ он должен быть включен в реестр по виду «памятник».

12.4. Обоснование предмета охраны объекта культурного наследия

В результате проведенных исследований определены особенности объекта, послужившие основанием для включения его в реестр и подлежащие обязательному сохранению (предмет охраны) (Приложение № 8).

Фундамент разрушенной Церкви Святого Апостола Матфия и Покрова Пресвятой Богородицы находится в сквере ниже отметки поверхности земли.

В этой связи к предмету охраны объекта культурного наследия «Церковь Святого Апостола Матфия и Покрова Пресвятой Богородицы (фундамент)» могут быть отнесены фундаменты и скрытые в земле фрагменты церкви.

12.5. Обоснование проекта границ территории объекта культурного наследия

В силу Федерального закона от 25.06.2002 №73-ФЗ «Об объектах культурного наследия (памятниках истории и культуры) народов Российской Федерации» под территорией объекта культурного наследия понимается территория, непосредственно занятая данным объектом культурного наследия и (или) связанная с ним исторически и функционально, являющиеся его неотъемлемой частью.

На плане в границы территории выявленного объекта культурного наследия «Церковь апостола Матфея и Покрова Пресвятой Богородицы (фундаменты)», утвержденном Распоряжением КГИОП от 24.11.2020 № 418-р (Приложение № 5, Приложение № 6) включена церковь в Матвеевском саду на пересечении улиц Большой Пушкарской и Ленина, в глубине участка с отступом от красных линий улиц.

При разработке проекта границ территории в результате проведенных исследований выявлено, что граница была установлена с учетом разведочных археологических исследований 2001 года. На основании этого и выявленных иконографических материалов рекомендуемая граница включает в себя все имеющиеся данные по расположению здания церкви с учетом ее расширения. Рекомендуемый проект границ территории объекта культурного наследия соответствует основополагающим принципам охраны недвижимых объектов культурного наследия на их исторических территориях (Приложение № 7).

Требования к осуществлению деятельности в границах территории объекта культурного наследия и режим использования территории объекта культурного наследия - согласно статье 5.1. Федерального закона № 73-ФЗ – (Приложение № 7).

12.6. Сведения, подлежащие указанию в заключении экспертизы, проводимой в целях обоснования включения объекта в реестр (статья 18 пункт 2 Федерального закона № 73-ФЗ)

1) Сведения о наименовании объекта: «Церковь Святого Апостола Матфия и Покрова Пресвятой Богородицы (фундамент)».

2) Сведения о времени возникновения или дате создания объекта, датах основных изменений (перестроек) данного объекта и (или) датах связанных с ним исторических событий: 1800 г., арх. Л. И. Миллер; 1862-1863 гг., перестройка, арх. Егоров; 1892-1894 гг., расширение, арх. В. И. Карпов; снесена в 1932 г.

3) Сведения о местонахождении объекта (адрес объекта или при его отсутствии описание местоположения объекта): Санкт-Петербург, Большая Пушкарская улица, дом 35 (сквер).

4) Сведения о категории историко-культурного значения объекта: объект культурного наследия регионального значения.

5) *Сведения о виде объекта:* памятник.

6) *Описание особенностей объекта, являющихся основаниями для включения его в реестр и подлежащих обязательному сохранению (предмет охраны объекта культурного наследия):* Приложение № 8.

7) *Сведения о границах территории выявленного объекта культурного наследия, включая графическое описание местоположения этих границ, перечень координат характерных точек этих границ в системе координат, установленной для ведения Единого государственного реестра недвижимости:* Приложение № 7.

8) *Фотографическое изображение объекта:* Приложение № 3.

13. Вывод экспертизы:

Проведенной государственной историко-культурной экспертизой **обосновано (положительное заключение) включение** выявленного объекта культурного наследия «Церковь апостола Матфея и Покрова Пресвятой Богородицы (фундаменты)», расположенного по адресу: Санкт-Петербург, Пушкарская Большая ул., 35; Ленина ул., 5 (сквер), в Единый государственный реестр объектов культурного наследия (памятников истории и культуры) народов Российской Федерации с отнесением к категории объектов культурного наследия регионального значения, по виду «памятник», с уточнением атрибуции: «Церковь Святого Апостола Матфия и Покрова Пресвятой Богородицы (фундамент)», расположенный по адресу: Санкт-Петербург, Большая Пушкарская улица, дом 35 (сквер).

14. Перечень приложений к заключению экспертизы:

Приложение № 1. Историческая справка

Приложение № 2. Историческая иконография

Приложение № 3. Материалы фотофиксации

Приложение № 4. Ситуационный план. Историко-культурный опорный план. Историко-архитектурный опорный план

Приложение № 5. Документы, предоставленные заявителем

Приложение № 6. Документы и материалы, собранные и полученные при проведении экспертизы

Приложение № 7. Проект границ территории объекта культурного наследия

Приложение № 8. Проект предмета охраны объекта культурного наследия

Приложение № 9. Копия Государственного контракта на проведение историко-культурной экспертизы, копия Технического задания на организацию проведения государственных историко-культурных экспертиз, копии договоров с экспертами

Приложение № 10. Копия лицензии

15. Дата оформления заключения экспертизы:

В. Э. Трушковский

26 сентября 2023 года (подписано электронной подписью)

Приложение № 1
к Акту по результатам государственной историко-культурной
экспертизы выявленного объекта культурного наследия «Церковь
апостола Матфея и Покрова Пресвятой Богородицы
(фундаменты)», расположенного по адресу: Санкт-Петербург,
Пушкарская Большая ул., 35; Ленина ул., 5 (сквер), с целью
обоснования включения объекта в Единый государственный
реестр объектов культурного наследия (памятников истории и
культуры) народов Российской Федерации

Историческая справка

Церковь апостола Матфия и Покрова Пресвятой Богородицы в Санкт-Петербурге (конец XVIII – начало XIX века, арх. Л. И. Миллер) находилась на Петербургской стороне, на месте современного Матвеевского сада.

Петербургский или Городовой остров предназначался царем Петром Алексеевичем для освоения и строительства на нем города – размещения городских административных учреждений и обывательской застройки. На Заячьем острове было выстроено первое укрепление – деревянная крепость, неподалеку первая церковь во имя Св. Троицы, первый рынок Гостиный двор. У самой воды был поставлен первый царский дом, ныне музей «Домик Петра I». Сюда переселяли чиновников, мастеровых различных специальностей и национальностей, которых распределяли по роду занятий либо по национальному признаку. Об этом периоде напоминают сохраненные наименования улиц – Юнкерский переулок, Разночинные, Монетные улицы, Татарский переулок.

Большая Пушкарская улица – в Петроградском районе Санкт-Петербурга – проходит от Съезжинской улицы до Каменноостровского проспекта. Улица была проложена во второй четверти XVIII века на территории воинских частей Санкт-Петербургского гарнизона. В середине XVIII века она называлась Малой Офицерской. Название Большая Пушкарская, как и название проходящей параллельно ей Малой Пушкарской улицы (первоначально называвшейся 2-й Пушкарской), происходит от находившихся на этом участке пушкарских слобод и Конторы артиллерии гарнизонной команды, и узаконено в 1798 году.¹

Планы царя относительно того, где начинать город, менялись, а обитатели острова постепенно покидали его. Наибольший отток населения из «Санкт-Питер-Бурха» произошел после смерти сначала самого императора в 1725 году, а затем сменившей его в 1727 году на престоле Екатерины I. Остров долгое время оставался пустынным. Первый планировочный проект для Городового острова был разработан в царствование Екатерины II в созданной ею 11 декабря 1762 года Комиссии о каменном строении Санкт-Петербурга и Москвы в рамках разработки генплана Петербурга. Возглавлял Комиссию личный секретарь императрицы и президент Академии художеств И. И. Бецкой, а главным архитектором был назначен Ал. В. Квасов. В период правления императора Александра I работу над генпланом продолжил архитектор А. Ф. Модюи, член Комитета для строений и гидравлических работ. Он разработал несколько вариантов генерального плана острова, развивавших генплан Ал. В. Квасова. В 1824-1827 годах было осуществлено строительство Троицкого моста через Неву. Он наведен, фактически, по трассе существовавшей с петровских времен лодочной Троицкой переправы, получившей наименование от располагавшейся недалеко Троицкой церкви. Новопостроенный наплавной мост также был назван Троицким. К нему подведена Садовая улица, на правом берегу Невы от него на Каменный остров, где находился загородный царский дворец. По проекту инженера П. Базена, начальника Гидравлического комитета, был пробит

¹ Большая топонимическая энциклопедия. Авт. колл.: Владимирович А.Г., Ерофеев А.Д. и др. СПб. Информационно-издательское агентство «ЛИК». 2013. С. 368-369

Каменноостровский проспект.² Ни один из предложенных архитектором А. Ф. Модюи вариантов планировки не был осуществлен в силу финансовых затруднений, возникших после наполеоновских войн, грандиозного строительства в столице и разрушительного наводнения 1824 года. На Петербургском острове сохранились спонтанно сложившаяся с петровских времен сеть улиц.

История церкви Св. Ап. Матфия частично отображена в исторической справке к Акту по результатам государственной историко-культурной экспертизы (ГИКЭ) выявленного объекта культурного наследия «Здание Петроградской АТС».³ В настоящей исторической справке она дополнена материалами из фондов РГИА, ЦГА СПб, относящимися непосредственно к церкви, а также иконографическими материалами из фондов ЦГАКФФД СПб.

О раннем существовании церкви можно судить только по сохранившимся письменным источникам, поскольку графические документы не обнаружены. Не удалось установить и авторство перестроек этого периода.

В 1719 году на участок, отведенный для построения церкви, был перенесён с Заячьего острова деревянный храм во апостолов Петра и Павла, построенный там в 1703 году. Его поставили в западной части современного сада, ближе к Матвеевской улице (Приложение № 2. Историческая иконография. Илл. 1, 2), в XX веке превратившейся в часть улицы Ленина.

31 января 1720 года храм был освящён и переименован во имя апостола Матфия, в память о взятии русскими войсками Нарвы, произошедшего 9 (22) августа 1704 года, в день этого святого. Именно в этом храме Пётр I молился о победоносном окончании войны со Швецией.

С Матфиевской церковью связана жизнь св. блаженной Ксении Петербургской. В ней же она была отпета.

В течение XVIII века к церкви были пристроены два придела, и в 1754 году рядом построена тёплая деревянная церковь во имя Покрова Пресвятой Богородицы (Приложение № 2. Историческая иконография. Илл. 3-5). Около 1800 г. деревянная Покровская церковь была разобрана после постройки по проекту архитектора Л. И. Миллера новой каменной церкви с деревянными куполом и колокольней⁴.

В январе 1806 года священник и староста Матфиевского храма получили от Святейшего Синода письмо, в котором сообщалось о Высочайшем соизволении «о возобновлении построенной по повелению государя императора Петра первой на петербургской стороне деревянной церкви Св. Апостола Матфия».⁵ Тогда для ее

² Юркова З. В. Архитектор Модюи. Идеальная столица императора Александра I. СПб. Издательство «Крига». 2019. С. 133-142

³ «Акт по результатам государственной историко-культурной экспертизы выявленного объекта культурного наследия «Здание Петроградской АТС», расположенного по адресу: Санкт-Петербург, Ленина ул., 5, с целью обоснования включения объекта в Единый государственный реестр объектов культурного наследия (памятников истории и культуры) народов Российской Федерации», ООО АКБ «ПетроГрадПроект», 2022

⁴ Антонов В. В., Кобак А. В. Святыни Санкт-Петербурга. Энциклопедия христианских храмов. – СПб, Лики России. 2010. Стр. 104

⁵ РГИА. Ф. 797. Оп. 1. Д. 2996. Л. 5

фундамента Дмитрием Полониным поставлено 4 сажени кубические плитного камня с кирпичного завода Ейгашина.⁶

В отстроенную каменную церковь был перенесен прежний иконостас и устроен придел во имя св. апостола Матфия. По резолюции высокопреосвященного Амвросия велено эту церковь в память старинной Матфиевской стали именовать Матфиевской.⁷ В 1806 году была разобрана деревянная Матфеевская церковь.

В то время церковь апостола Матфия находилась в черте полисадного укрепления со рвом, которое тянулось от кронверка Петропавловской крепости мимо церкви к реке Карповке, потом вдоль ее берега и оканчивалось у Большой Невки. Укрепление со временем было ликвидировано. При церкви состоял небольшой участок земли, который сдавался в аренду под огород.

В XIX веке уже весь квартал между Большой Пушкарской, Матвеевской (ул. Ленина), Матвеевским пер. и Кронверкской улицей принадлежал церкви Св. Апостола Матфия и Матфиевскому благотворительному обществу.

Церковь не раз перестраивалась и расширялась. К началу XX века это была единая Матфиевская церковь с Покровским и Сергиевским приделами.

К середине XIX века колокольня церкви пришла «в ветхость и опасной для назначения». Поэтому в 1851 году митрополит Новгородский и Санктпетербургский просил разрешения на деревянную надстройку над каменной нижней частью колокольни «вместо ныне существующей уже 50 лет», а также утвердить проект на устройство новой со стропилами железной пирамидальной крыши вместо существующего купола.⁸

В этом же году Духовная Консистория признала необходимым произвести деревянную надстройку с куполом вместо обветшавшей. 17 декабря 1851 года перестройка колокольни дозволена с разрешения Святейшего Синода. Автор проекта архитектор Латкин (?).

Как выглядела церковь до первой, зафиксированной в графическом виде перестройки, показано на чертеже 1851 года (Приложение № 2. Историческая иконография. Илл. 19): довольно строгий боковой фасад церкви – одноэтажное здание на девять оконных осей (по первой оси ложное окно), входом на шестой оси, с полуциркульными окнами, разделенными пилястрами, широкий карниз с часто расположенными триглифами, крыша двускатная высокая; небольшой церковный купол на высоком основании, световой барабан с восемью прямоугольными окнами. Колокольня трехъярусная четырехгранная с приплюснутым куполом, со срезанными углами с парными колоннами, полуциркульные звоны, в первом ярусе высокий треугольный фронтон с «всевидящим оком Господа», с венецианским окном. В плане удлиненное здание разделено поперечной стеной на две части. Алтарь также отделен от подкупольного объема кирпичной стенкой, на которой помещен иконостас. Из алтаря есть

⁶ РГИА. Ф. 470. Оп. 5. Д. 123. Канцелярия ее Императорского величества. Л. 33.

⁷ Церковь ап. Матфия, Покровская церковь Citywalls. <https://www.citywalls.ru/house2878.html>

⁸ РГИА. Ф. 797. Оп. 59. Д. 193. По отношению Мин-ва ВД о перестройки церкви Св. Апостола Матфия на Петербургской стороне, по Б. Пушкарской ул. с постройкою при ней новой колокольни.

РГИА. 218. Оп. 3. Д. 1499. Л. 11 По отношению Никонора Митрополита Новгородского и СПбПетербургского о производстве разных работ со зданиями, принадлежащих церкви Св. Матфия на Петербургской стороне. Л. 1

выход наружу. За шестой осью установлены два квадратных столба. Вероятно, купол опирается на них и на алтарную кирпичную стену. В средний ярус трехъярусной колокольни встроено дополнительное перекрытие, с которого можно оказаться на уровне звонов. На чертеже также изображен генплан участка с местом расположения церкви и ее хозяйственных построек.

Сохранившийся чертеж с разрезом по колокольне и генпланом участка церкви, передан для проверки в Департамент проектов и смет 29 декабря 1851 года (Приложение № 2. Историческая иконография. Илл. 20). Из переписки за 1851-1852 годы известно, что в проекте было предусмотрено «устройство новой церкви со стропилами пирамидальной крыши, вместо существующего ветхого купола над каменной колокольней». В документе, вероятно, идет речь об обновлении здания, а не построении нового.⁹

Тогда же, в 1751 году был отлит колокол в 114 пудов. Он считался самым большим в Петербурге.

Спустя десять лет приход вновь приступает к перестройке своего храма. Для выполнения проекта был приглашен архитектор Егоров.¹⁰

12 июля 1862 года в церкви начались «ремонтные работы»: снят купол, часть крыши и балки. По объяснению архитектора Егорова, как донес архитектор Аникин рапортом от 10 июля, предполагалось перебрать стены в ветхих местах, где трещины, в пристройке для алтаря разобрать стены и вывести вновь, над церковью свести своды, поставить вновь бревенчатый купол и сделать крышу. Однако 29 августа еще одним рапортом предлагалось работы остановить, поскольку отсутствовал утвержденный проект.¹¹

В августе этого же года проведено освидетельствование работ по перестройке колокольни и купола Матфиевской церкви. Главным управлением путей сообщения и публичных зданий и Департаментом искусственных дел создана специальная Комиссия, в которую были назначены «члена Правления 1-го Округа Путей Сообщения Архитектора Кракау».¹² Комиссия отметила, что «Архитектор при сей постройке Егоров донес Комиссии, что по возведении главного купола, под церковью оказалась значительная осадка и повреждение. По осмотру повреждений Комиссия признала необходимым переделать столбы и приступить немедленно». В своем рапорте о вновь возведенных столбах, архитектор Кракау написал следующее: «вновь возведенные 4 столба выполнены из материала хорошего качества, однако при таком устройстве от осадки груза куполов неизбежным последствием было выпучивание на наружу стен, которые по сему отклонились от вертикальной своей оси. Хотя отклонение незначительное и опасности

⁹ Там же

¹⁰ Фамилия архитектора в источнике указана без инициалов. В справочнике Архитекторы-строители Санкт-Петербурга указаны один архитектор с такой фамилией Н. Н. Егоров, однако даты его жизни (1877-1902) не подходят к данной ситуации. Архитектор П. Е. Егоров (1731-1799) также не попадает в рассматриваемый период. В Разделе 1.2. История освоения Петроградского острова Санкт-Петербурга (Акт ГИКЭ 2021) Егорову присвоены инициалы «А.Е.», однако ссылка на источник отсутствует.

¹¹ ЦГИА СПб. Ф. 921. Оп. 18. Д. 671. О ремонтных работах в церкви Св. Апостола Матфия по Б. Пушкинской в Петербургской части. Л. 1, 2

¹² РГИА. Ф. 218. Оп. 4. Д. 1014. 1864. Дело об утверждении проекта на перестройку колокольни и переделку купола церкви Святого Апостола Матфея на углу Матвеевской и Большой Пушкинской улиц. Фасады, планы церкви. Архитектор Егоров. Л. 14

никакой не представляет для большего прочности здания мы полагаем полезным стянуть обе боковые наружные стены посредством железных с винтами связей и оказавшиеся в некоторых местах трещины в стенах перебрать и заделать вновь. Что касается вопроса виновности подрядчика и архитектора: 1. Употребление худшего материала и 2. Производство худой крайне небрежной кладке кирпичной в столбах».¹³ (Приложение № 2. Историческая иконография. Илл. 21)

Исправленный проект 4 сентября 1862 года поступил в Департамент проектов и смет и «в техническом отношении одобрен» (Приложение № 2. Историческая иконография. Илл. 22). При этом добавлено, что Департамент принимает на себя ответственность за свое заключение – очевидно, все промахи самовольных работ были учтены и исправлены. Согласно чертежу, церковное помещение состояло из двух частей, в нем заново построена алтарная апсида. Старые столбы разобраны, установлены новые в количестве четырех штук, и над ними возводится новый купол, ось которого совпадает с осью нового бокового портала. Чертеж фасада и план церкви на нем же позволяют оценить стилевые качества перестраиваемой церкви. Это удлиненное одноэтажное здание на восемь (без алтаря и колокольни) оконных осей с явными барочными чертами в архитектурной обработке окон и порталов и с элементами классицизма, в частности триглифы в поле карниза, дентикулы. Подкупольный объем повышен, к барабану с большими арочными световыми проемами, тесно прижаты по диагональным осям четыре малых купольные главки с арочными проемами. Барабаны глав увенчаны гранеными шлемовидными куполами. На куполах установлены малые световые барабаны с главками – над центральным куполом луковичной формы, на малых – каплевидной. Колокольня трехъярусная с арочными звонами, решена в общей стилистике, увенчана удлиненным шлемовидным куполом, каплевидным шпилем с крестом. В плане видно, что подкупольная часть здания построена на крестовых сводах. В колокольне устроены винтовая лестница, в теплой части появились дополнительные печи. В боковых стенах появились не существовавшие ранее входные боковые порталы (вместо двух осей в зоне старого купола), выделенные полуколоннами. Проект Высочайше утвержден 20 сентября 1862 года. (Приложение № 2. Историческая иконография. Илл. 23, 24)

В 1878 году деревянная часовня на углу Большой Пушкарской улицы и Матвеевской улицы была заменена на каменную большего размера. Проект составил архитектор Соловьев (Приложение № 2. Историческая иконография. Илл. 28-30, 56, 63)

В 1889 г. по ходатайству Городского общественного управления приход получает разрешение на «постройку колокольни при Церкви Ап. Матфия по Б. Пушкарской и Петербургской части Столицы»¹⁴ С.Петербургский градоначальник представил в Министерство внутренних дел проект колокольни «на 8-ми чертежах и планы части города». Проект на постройку колокольни при Матфиевской церкви на Петербургской стороне, в С. Петербурге, составленный Спб Епархиальным Архитектором гр. инженером Карповым, 12.02.1889 был на рассмотрении Спб-го Епархиального начальства и по

¹³ РГИА. Ф. 218. Оп. 4. Д. 1014. 1864. Дело об утверждении проекта на перестройку колокольни и переделку купола церкви Святого Апостола Матфея на углу Матвеевской и Большой Пушкарской улиц. Фасады, планы церкви. Архитектор Егоров. Л. 17, 29, 30.

¹⁴ РГИА. Ф. 1293. Оп. 170. Д. 4. 1889. Журнал техническо-строительного комитета МВД. Л. 16, 9

определению Консистории, «не встречается препятствий со стороны Св. Синода к сооружению колокольни». 15.03.1889 был утвержден и заслуживает внимания и одобрения.¹⁵ Предварительно проект был представлен на рассмотрение обер-прокурору.¹⁶ По проекту Карпова церковь должна была быть расширена с перестройкой колокольни. До сноса в 1932 году церковь больше не перестраивалась (Приложение № 2. Историческая иконография. Илл. 56-62)

К началу XX века это была единая Матфиевская церковь, которая имела приделы Покровский (Приложение № 2. Историческая иконография. Илл. 71) и Сергиевский (Приложение № 2. Историческая иконография. Илл. 72). Церкви принадлежали две каменные часовни: одна в церковной ограде, а другая в Сытном рынке. При церкви Св. Апостола Матфия существовало благотворительное общество с домом призрения для бедных.¹⁷

В течении XIX века территория церкви постепенно застраивалась служебными и вспомогательными постройками (Приложение № 2. Историческая иконография. Илл. 18, 23-26, 31-33). В начале XX века северо-восточная часть участка сдавалась в аренду Обществу торговцев Сытного рынка, которые возвели постройки для хранения товаров (Приложение № 2. Историческая иконография. Илл. 36-39). На угловом участке на пересечении Матвеевской улицы и Матвеевского переулка предполагалось строительства каменного пятиэтажного доходного дома, однако, данный проект не был осуществлен (Приложение № 2. Историческая иконография. Илл. 40-41).

Согласно страховой оценке за 1910-1916 годы «церковь во им Св. Матфия трехпрестольная, каменная (из кирпича), снаружи оштукатурена и окрашена светло-серой (серой) краской, внутри оштукатурена с лепными украшениями и живописью на стенах. Крыша крыта железом и окрашена светло-желтоватой краской масляной.

Пол деревянный. Длина церкви с колокольней 25 пог. саж., наибольшая ширина 12,20. пог. саж, высота до главного карниза 2,295 пог. саж, площадь 220,96 кв.саж. Объем 1174,82 куб. саж. На церкви имеется один большой барабан с одним большим куполом и главкой, четырьмя маленькими куполами с главками. Больших окон в барабане четыре с четырьмя маленькими под ними и так же 12 окон маленького размера».¹⁸ Перечисляются с описанием также иконостасы двухъярусный центральный, площадью 150 кв. саженой, боковые, изразцовые печи, наружные и внутренние двери и т.п. Церкви принадлежали пять деревянных и каменных церковных домов.¹⁹ В это время весь квартал между Большой Пушкарской, Матвеевской (ул. Ленина), Матвеевским пер. и Кронверкской улицей принадлежал церкви Св. Апостола Матфия и Матвеевскому благотворительному обществу.

После Октябрьской революции 1917 года специальным Декретом от 23 января (2 февраля) 1918 года в России церковь была отделена от государства. Уже со времени

¹⁵ РГИА. Ф. 797. Оп. 59. Д. 193. По отношению Мин-ва ВД о перестройки церкви Св. Апостола Матфия на Петербургской стороне, по Б.Пушкарской ул. с постройкою при ней новой колокольни. Л. 1, 2, 5

¹⁶ РГИА. Ф. 796. Оп. 17. Д. 1058. О постройке колокольни при Матвиевской церкви в г. С.Петербург. 1889. Л. 2

¹⁷ Лавры, монастыри и храмы на Св. Руси. С.-Петербургская епархия. СПб 1909 г. III выпуск. С. 21-28.

¹⁸ РГИА. Ф. 799. Оп. 33. Д. 1376. Страховые документы на церковное имущество. 1910-1916. Л. 25-30

¹⁹ РГИА. Ф. 799. Оп. 33. Д. 1376. Страховые документы на церковное имущество. 1910-1916. Л. 25-30

февральской революции священники и церкви стали жертвами разбоев, убийств, грабежей. После Декрета в этот процесс фактически включилась новая власть – священники подвергались арестам и расстрелам. С прихожан и священников стали требовать подробные анкеты с угрозой привлечения к уголовной ответственности за неверные сведения, нужно было посвящать властные органы в банковские счета, предоставлять инвентарные описи.

Во второй половине 1922 года началась кампания по изъятию церковных ценностей под предлогом борьбы с голодом.

Опись ценностей церковей Петроградского района была составлена 1922 году. Среди прочего перечислено серебра 10 пуд, 34 фунта, 8 золотников. Золота нет, металл 4 фунта, 71 золотник, 2 турмалина, 14 топазов, 2 хризолита.²⁰

В период составления описи, видимо, была обнаружена пропажа каких-то вещей. Настоятеля церкви Иоанна Альбинского подвергли «опросу», из которого выяснилось, что инвентарные книги в церкви велись с 1850 по 1917 год. Книги пришли в ветхость и некоторые церковные книги были взяты предыдущим настоятелем для сохранения. Однако настоятель пропал. Позднее оказалось, что он был расстрелян.²¹

В 1923 году храм получил статус обновленческого собора. Истоки обновленческого движения в русской православной церкви восходят к началу XX в. В 1922 г. оно активно поддерживалось советской властью в качестве управляемой альтернативы исконному православию. Многими церковниками обновленчество было воспринято и принято, как способ сохранения своей религиозной миссии, но их надежды, как известно, не оправдались.

В 1924 году, после кончины В. И. Ленина, Петроград был переименован в Ленинград. Но имя вождя революции Широкая улица получила уже в 1923 году. В 1956 году к ней был присоединена улица до 1923 года называвшаяся Матвеевской.

В 1925 году храм был взят под охрану государства и состоял под надзором органа охраны тех времен «Главнаука». Это не спасло Матфиевскую церковь, как и многие другие храмы.

В 1927 году был выполнен обмер Матфеевской церкви (Приложение № 2. Историческая иконография. Илл. 42).

Церкви стали «ликвидировать», то есть закрывать, а за тем – сносить. Матвеевская церковь находилась в списке закрытых церковей Ленинграда 1931-1933 годов.²² В органах власти появились отделы по наблюдению за деятельностью церковью. От членов «двадцатки» и священнослужителей требовалось предоставление подробные анкеты,²³ от приходов – банковские книжки.²⁴ Составлялись описи церковных ценностей.²⁵

²⁰ ЦГА СПб. Ф. 151. Оп. 2. Д. 7. Опись ценностей церковей Петроградского района. 1922 г.

²¹ ЦГА СПб. Ф. 151. Оп. 2. Д. 8. Протокол опросов священнослужителей. 1922 г.

²² ЦГА СПб. Ф. 1000. Оп. 51. Д. 35. Списки и акты обследования закрытых церковей. 1934 г. Л. 10

²³ ЦГА СПб. Ф. 151. Оп. 2. Д. 25. Анкеты членов двадцаток церковей, соборов и религиозных обществ. Март 1926 – апрель 1926

²⁴ ЦГА СПб. Ф. 151. Оп. 2. Д. 96. Дело по наблюдению за деятельностью церкви св. Матвея (устав, анкеты священнослужителей, списки приходского Совета и прихожан, имущества церкви). 1919-1924. Л. 1, 5, 9

²⁵ ЦГА СПб. Ф. 151. Оп. 2. Д. 12. Списки имущества церковей Петроградского района. 1925

На заседании Президиума Ленинградского ОБЛИКа (Областной исполнительный Комитет) 31.05.32 г. обсуждалось «выполнение намеченных партией и Правительством программ строительства зависит от культурно-бытовых условий трудящихся масс, вследствие чего ставился вопрос о разбивке сквера на участке, занимаемом Матвеевским собором. <...> учитывая ходатайство фабрик и заводов о сносе здания Матвеевского собора, с постановлением Райсовета согласится и здание снести».²⁶

Постановлением ОБЛИКа № 49 от 31/5-1932 года Матвеевский собор по Пушкинской улице подписан на снос. Уничтожение церкви должна была подтвердить комиссия. Но акт был составлен 10.04.1934 года специальной комиссией, удостоверившей факт сноса церкви Св. Матфия со следующим текстом: «Согласно поручению Райсовета Петроградского района Ярмолович на Пушкинскую улицу для обследования снесена ли церковь Матвеевский собор и выяснилось, что церковь снесена и на этом месте имеется сад, обнесенный железной оградой. В саду имеется насыпь вроде горки, где зимою дети катаются на санках».²⁷ Обломки были сложены в центре и засыпаны, в результате чего в саду образовался холм. (Приложение № 2. Историческая иконография. Илл. 64-65)

Параллельно развивался другой процесс – обсуждения строительства первой в городе автоматической телефонной станции, для которой необходимо было выделить участок – это была территория церкви Св. Ап. Матфия.²⁸

В исторической справке к «Акту по результатам государственной историко-культурной экспертизы выявленного объекта культурного наследия «Здание Петроградской АТС», расположенного по адресу: Санкт-Петербург, Ленина ул., 5, с целью обоснования включения объекта в Единый государственный реестр объектов культурного наследия (памятников истории и культуры) народов Российской Федерации» от 2022 года освещена история телефонии в России и, в частности, в столице Российской империи Санкт-Петербурге и затем Ленинграде на конкретном примере проектирования и строительства АТС на территории бывшего участка Матвеевской церкви.²⁹

В период февральской и октябрьской революций 1917 года овладение городской телефонной станцией стало одной из первоочередных задач революционного вооруженного восстания.

После разрушительной Первой мировой, гражданской войн и революционных событий необходимо было отремонтировать телефонные станции, провести новые линии,

²⁶ ЦГА СПб. Ф. 7179. Оп. 10. Д. 377. Подлинный протокол заседания Президиума ОБЛИКа №72. 1932 г. Л. 47

²⁷ ЦГА СПб. Ф. 1000. Оп. 51. Д. 35. Списки и акты обследования закрытых церквей. 1934 г. Л. 10, 13

²⁸ Архив КГИОП. Подробная история проектирования и строительства АТСi изложена в исторической справке к Акту по результатам государственной историко-культурной экспертизы выявленного объекта культурного наследия «Здание Петроградской АТС», расположенного по адресу: Санкт-Петербург, Ленина ул., 5, с целью обоснования включения объекта в Единый государственный реестр объектов культурного наследия (памятников истории и культуры) народов Российской Федерации

²⁹ КГИОП. Акт по результатам государственной историко-культурной экспертизы выявленного объекта культурного наследия «Здание Петроградской АТС», расположенного по адресу: Санкт-Петербург, Ленина ул., 5, с целью обоснования включения объекта в Единый государственный реестр объектов культурного наследия (памятников истории и культуры) народов Российской Федерации. 2022

восстановить поврежденные воздушные сети. Началось активное восстановление Петроградской (Ленинградской) городской телефонной сети.

В 1920-е годы именно на ЛГТС зародилась идея строительства автоматических телефонных станций. Группа инженеров и техников, руководимая главным инженером сети Леонидом Карловичем Кампе, разработала «Проект постройки автоматических телефонных станций в Ленинграде», которым предусматривалось разделить город на девять районов. Строительство двух АТС – Петроградской и Некрасовской было начато в 1929 году на базе оборудования, произведенного заводом «Красная Заря».

10 ноября 1928 года на совещании Пленума и Президиума Совета народных депутатов и Межрайонного совещания Горплана постановили закрепить за Северо-Западным Управлением Связи участок в границах Кронверкской улицы, улицы Калинина и Матвеевской улицы под постройку телефонной станции.³⁰ (Приложение № 2. Историческая иконография. Илл. 43, 44) С двух других сторон участок граничит с проектируемым проездом и разбиваемым ЛКХ сквером. Здание запроектировано 3-х этажное с 1-этажными службами.

28 марта 1929 года Управление начальника работ по переустройству Ленинградской телефонной сети отправило в Ленинградское Областное Управление Строительного Контроля на согласование утвержденные Народным Комиссариатом Почт и Телеграфов два проекта зданий для автоматических телефонных станций в Ленинграде. К постройке в текущем году намечались здания на земельных участках: по улице Калинина, угол Матвеевского переулка и Кронверкской улицы (Петроградский район) и по улице Некрасова 3/5 (Центральный район).

3 апреля 1929 года на заседании Техсовета при ЛОУСК рассматривали проект постройки здания автоматической телефонной станции по улице Калинина, Матвеевской и Кронверкской улицам, представленный на согласование Управлением Начальника работ по переустройству Ленинградской телефонной сети 20 марта 1929 года. Сметная стоимость проекта 466 260 рублей. Проект был переработан архитектором Г. С. Гуревич–Гурьевым. и 17 апреля 1929 года Ленинградским Областным Управлением Строительного контроля проект был утвержден. (Приложение № 2. Историческая иконография. Илл. 45-47)

В 1932 году в Ленинграде специальная комиссия осуществила приемку здания первой в городе автоматической телефонной станции на десять тысяч номеров (Приложение № 2. Историческая иконография. Илл. 66). Корпус по Матвеевскому переулку оформлен окнами также разных размеров и пропорций - на 1-м и 2-м этажах здания. Во время строительства фасад корпуса по Матвеевскому переулку был изменен по проекту М. Вальберга, архитектора Отдела капитального строительства ЛОУС. Согласно исполнительному чертежу, от 2 марта 1933 года, было изменено количество окон.

Кроме того, в ходе строительства был увеличен объем здания увеличился против первоначального проекта. Исполнительная документы хранятся в архиве ООО «АТС-1».

³⁰ ЦГАНТД СПб. Ф. 192. Оп. 3-1. Д. 5760. 1929 г. Л. 1.- Проект автоматической телефонной станции по ул. Калинина.

28 декабря 1929 года АО «Русгерстрой» прислал в Управление Строительного контроля объяснение удорожания строительства тем, что объем здания АТС по улице Калинина, 8, по проекту, приложенному к договору, определялся в 14 020 куб. м., а по рабочим чертежам, составленным согласно требований заказчика, исходя из производственных размеров внутренних помещений – 15 700 куб. м. Таким образом, объем здания увеличивается на 1 680 куб. м. или на 13 %.³¹

В 1934 году было завершено строительство служебных построек и помещений. В архиве «АТС-1» хранятся исполнительные чертежи, составленным М. Вальбергом – планы котельной, караульного помещения, склада горючего, проходной будки, разрезы котельной, жилого дома, сарая, проходной будки.

В 1957 году проведена реконструкции фасадов здания Петроградского телефонного узла, в ходе которой были пробиты дополнительные оконные и дверные проемы на фасаде корпуса, выходящего на улицу Калинина (правая сторона) (Приложение № 2. Историческая иконография. Илл. 49, 50)

В 1971 году проектный институт «Ленпроект» запроектировал новое 4-х этажное здание АТС с западной стороны участка с переходом в существующее здание, дизельная и котельная на задней границе участка со сносом существующей котельной (Приложение № 2. Историческая иконография. Илл. 51). Здания были построены в 1975 году.

В том же 1971 году составляется дендропроект участка Петроградской АТС (Приложение № 2. Историческая иконография. Илл. 52). По проекту некоторые существующие деревья сохраняются, а некоторые подлежат сносу. Площадь озеленения – 680 кв. м., площадь посадок – 678 кв. м, площадь газонов – 673,22 кв. м. Снос деревьев согласован с УСП Исполкома Ленгорсовета 15 октября 1971 года.

С момента строительства станция неоднократно подвергалась реконструкциям и модернизации.

В 1977 году был выполнен капитальный ремонт фасада по ул. Ленина, д. 5. (заполнение оконных блоков двойными переплетами, ремонт штукатурки стен фасадов).³²

В 1979 году произведен ремонт и окраска фасадов д. 5 по пр. Ленина.

10 февраля 1993 года Председателем КУГИ СПб была согласована приватизация ОАО «Петербургская телефонная сеть», Филиал Петроградский телефонный узел.

В 2013 году на части площадей 1-го и части площадей 2-го этажей административного здания разместились помещения Медицинского центра.

Летом 2001 года археологической экспедицией Северо-Западного НИИ наследия ИИМК РАН проводилось историко-археологическое изучение остатков Матвеевской церкви, по результатам которого «территория местоположения исторических храмов принята на учёт КГИОП Санкт-Петербурга в качестве охраняемых памятников истории и культуры». Место, где стояла церковь (фундамент), получило статус выявленного объекта культурного наследия народов России.

³¹ ЦГАНТД СПб. Ф. 192. Оп. 3-1. Д. 9861. 1929 г. Л. 1.

³² Архив «СТС-1». Папка 27.

Историко-культурное научное археологическое обследование (разведки) с целью проведения государственной историко-культурной экспертизы земельного участка при реконструкции наружного освещения с внедрением энергосберегающего и энергетически эффективного оборудования и прокладке КЛ-0,4 кВ объекта: "Матвеевский сад" проводилось в октябре 2021 г. сотрудниками археологической экспедиции Отдела охранной археологии ИИМК РАН. В ходе архивно-библиографических исследований установлено, что непосредственно на территории исследуемого участка выявлены объекты археологического наследия – фундамент Матвеевской церкви; к церкви примыкало кладбище, существовавшее в 30-60 -е гг. XVIII в. Однако по другим данным письменных источников кладбище не просуществовало и года.³³

В 2021 году в связи с ремонтом и благоустройством Матвеевского сада была проведена археологическая разведка на отведенном участке. В целом на бывшем церковном участке в результате архивно-библиографическом и натурном на территории участка были выявлены объекты археологического наследия фундамент Матвеевской церкви. Однако на конкретном выделенном для благоустройства фрагменте Матвеевского сада объектов археологического наследия не обнаружено.³⁴

Архивные источники

Российский государственный исторический архив (РГИА)

Ф. 218. Оп. 3. Д. 1499. По отношению Никонора Митрополита Новгородского и СПетербургского о производстве разных работ со зданиями, принадлежащих церкви Св. Матфия на Петербургской стороне

Ф. 218. Оп. 4. Д. 1014. 1864. Дело об утверждении проекта на перестройку колокольни и переделку купола церкви Святого Апостола Матфея на углу Матвеевской и Большой Пушкарской улиц. Фасады, планы церкви. Архитектор Егоров

Ф. 470. Оп. 5. Д. 123. Канцелярия ее Императорского величества

Ф. 796. Оп. 17. Д. 1058. 1889. О постройке колокольни при Матвеевской церкви в г. С. Петербург.

Ф. 797. Оп. 1. Д. 2996. 1805-1806. Дело об утверждении проекта разборки деревянной церкви Апостола Матфея на Петербургской стороне и строительства придела Апостола Матфея в Церкви Покрова Богородицы

Ф. 797. Оп. 59. Д. 193. 1889. По отношению Мин-ва ВД о перестройки церкви Св. Апостола Матфия на Петербургской стороне, по Б. Пушкарской ул. с постройкою при ней новой колокольни.

³³ КГИОП. Акт государственной историко-культурной экспертизы земельного участка, подлежащего воздействию земляных, строительных, мелиоративных (или) хозяйственных работ, предусмотренных статьей 25 Лесного кодекса Российской Федерации работ по использованию лесов (за исключением работ, указанных в пунктах 3, 4 и 7 части 1 статьи 25 Лесного кодекса Российской Федерации) и иных работ в случае, если федеральный орган охраны объектов культурного наследия и орган охраны объектов культурного наследия субъекта Российской Федерации не имеют данных об отсутствии на указанных землях объектов археологического наследия, включенных в реестр, и выявленных объектов археологического наследия (земельного участка при реконструкции наружного освещения с внедрением энергосберегающего и энергетически эффективного оборудования и прокладке КЛ-0,4 кВ объекта: "Матвеевский сад"). 2021

³⁴ Там же.

Ф. 799. Оп. 33. Д. 1376. Страховые документы на церковное имущество. 1910-1916.
Ф. 1293. Оп. 170. Д. 4. 1889. Журнал техническо-строительного комитета МВД
Ф. 1293. Оп. 113. Д. 63. 1878. Дело по техническо-строительному комитету МВД. По проекту на постройку каменной часовни при церкви Св. Апостола Матфия в Петербургской части.

Центральный государственный исторический архив СПб (ЦГИА СПб)

Ф. 513. Оп. 102. Д. 8101. 1851-1913. Чертежи дома причта и здания часовни на участке, принадлежавшем церкви св. апостола Матфея по Матвеевской ул., 6, 8, 10, Матвеевскому пер., 1, Большой Пушкарской ул., 5, 7 и Кронверкской ул., 22, 24
Ф. 921. Оп. 8. Д. 282. О перекрытии крыши на колокольне при церкви Св. Апостола Матфия на Петербургской стороне. 1851
Ф. 921. Оп. 18. Д. 671 О ремонтных работах в церкви Св. Апостола Матфия по Б. Пушкарской в Петербургской части.

Центральный государственный архив Санкт-Петербурга (ЦГА СПб).

Ф. 151. Оп. 2. Д. 7. 1922 г. Опись ценностей церквей Петроградского района.
Ф. 151. Оп. 2. Д. 8. 1922 г. Протокол опросов священнослужителей.
Ф. 151. Оп. 2. Д. 12. 1925 г. Списки имущества церквей Петроградского района.
Ф. 151. Оп. 2. Д. 25. Март 1926 – апрель 1926. Анкеты членов двадцаток церквей, соборов и религиозных обществ.
Ф. 151. Оп. 2. Д. 96. 1919-1924. Дело по наблюдению за деятельностью церкви св. Матвея (устав, анкеты священнослужителей, списки приходского Совета и прихожан, имущества церкви).
Ф. 1000. Оп. 51. Д. 35. 1934 г. Списки и акты обследования закрытых церквей.
Ф. 1000. Оп. 68. Д. 144. 1931 г. Л. 137. Материалы к протоколу № 47 заседания Малого Президиума Ленсовета.
Ф. 1000. Оп. 68. Д. 158. 1933 г. Л. 314, 318, 32. Материалы к протоколу № 56 заседания Малого Президиума Ленсовета.
Ф. 1000. Оп. 69. Д. 113. 1933 г. Л. 177. Материалы к протоколу № 66 заседания Президиума Ленсовета Р.К. и К.-Депутатов.
Ф. 7179. Оп. 10. Д. 377. 1932 г. Подлинный протокол заседания Президиума ОБЛИКа №72.
Ф. 9646. Оп. 1. Д. 32. 1933 г. Стенограмма заседания правительственной комиссии по приемке Петроградской автоматической телефонной станции / АТС-1, гор. Ленинград.

**Центральный государственный архив научно-технической документации
Санкт-Петербурга (ЦГАНТД СПб)**

Ф. 192. Оп. 3-1. Д. 5760. 1929 г. Проект автоматической телефонной станции по ул. Калинина.
Ф. 192. Оп. 3-1. Д. 9861. 1929 г. О строительстве АТС № 1 по ул. Калинина, 8.

Архив КГИОП

Акт государственной историко-культурной экспертизы земельного участка, подлежащего воздействию земляных, строительных, мелиоративных (или) хозяйственных работ, предусмотренных статьей 25 Лесного кодекса Российской Федерации работ по использованию лесов (за исключением работ, указанных в пунктах 3, 4 и 7 части 1 статьи 25 Лесного кодекса Российской Федерации) и иных работ в случае, если федеральный орган охраны объектов культурного наследия и орган охраны объектов культурного наследия субъекта Российской Федерации не имеют данных об отсутствии на указанных землях объектов археологического наследия, включенных в реестр, и выявленных объектов археологического наследия (земельного участка при реконструкции наружного освещения с внедрением энергосберегающего и энергетически эффективного оборудования и прокладке КЛ-0,4 кВ объекта: "Матвеевский сад"). 2021

Акт по результатам государственной историко-культурной экспертизы выявленного объекта культурного наследия «Здание Петроградской АТС», расположенного по адресу: Санкт-Петербург, Ленина ул., 5, с целью обоснования включения объекта в Единый государственный реестр объектов культурного наследия (памятников истории и культуры) народов Российской Федерации. 2022

Архив ООО «АТС-1»

Папки 2, 3, 5, 12,16, 21, 23, 27, 43, 47, 68, 74, 232.

Библиография

Антонов В. В., Кобак А. В. Святые Санкт-Петербурга. Энциклопедия христианских храмов. – СПб, Лики России. 2010

Большая топонимическая энциклопедия. Авт. колл.: Владимирович А.Г., Ерофеев А.Д. и др. СПб. Информационно-издательское агентство «ЛИК». 2013.

История (хронология) утраченного храма св. ап. Матфия (Покровская церковь). СПб, 2009

Лавры, монастыри и храмы на Св. Руси. С.-Петербургская епархия. СПб 1909 г. III выпуск.

Церковь ап. Матфия, Покровская церковь. Citywalls.

URL: <https://www.citywalls.ru/house2878.html>

Юркова З. В. Архитектор Модюи. Идеальная столица императора Александра I. СПб. Издательство «Крига». 2019

Приложение № 2
к Акту по результатам государственной историко-культурной экспертизы выявленного объекта культурного наследия «Церковь апостола Матфея и Покрова Пресвятой Богородицы (фундаменты)», расположенного по адресу: Санкт-Петербург, Пушкарская Большая ул., 35; Ленина ул., 5 (сквер), с целью обоснования включения объекта в Единый государственный реестр объектов культурного наследия (памятников истории и культуры) народов Российской Федерации

Историческая иконография

Перечень иллюстраций

- Илл. 1. План Санкт-Петербурга 1738 года Зихгейма. Фрагмент // URL: http://www.etomesto.ru/map-peterburg_1738/
- Илл. 2. Санкт-Петербург. Академический план Трускотта. 1753. Фрагмент // URL: http://www.etomesto.ru/map-peterburg_1753/
- Илл. 3. Карта Санкт-Петербурга 1776 года. Фрагмент // URL: http://www.etomesto.ru/map-peterburg_spb-1776/
- Илл. 4. Сенатский план Санкт-Петербурга. 1798 // ЦГИА СПб. Ф. 513. Оп. 168. Д. 319
- Илл. 5. Сенатский план Санкт-Петербурга. 1798 . Фрагмент // ЦГИА СПб. Ф. 513. Оп. 168. Д. 319
- Илл. 6. Подробный план Санкт-Петербурга 1828 года (план Ф.Ф. Шуберта). Фрагмент // URL: http://www.etomesto.ru/map-peterburg_1828/
- Илл. 7. План столичного города С.Петербурга вновь снятый в 1858 году. Фрагмент // URL: http://www.etomesto.ru/map-peterburg_1858-depo/
- Илл. 8. Карта Санкт-Петербурга. 1904 г. Фрагмент // URL: <http://www.etomesto.ru/peterburg/>
- Илл. 9. Ленинград. Топооснова. 1932 г. Трест ГРИИ. Фрагмент.
- Илл. 10. Немецкая аэрофотосъемка Ленинграда. 1939 – 1942 гг. Фрагмент // URL: http://www.etomesto.ru/map-peterburg_aero-photo/
- Илл. 11. Ленинград. Топооснова. 1957 г. Трест ГРИИ. Фрагмент
- Илл. 12. Ленинград. Топооснова. 1962 г. Трест ГРИИ. Фрагмент
- Илл. 13. Спутниковая карта Ленинграда. 1966 г. Фрагмент // URL: http://www.etomesto.ru/map-peterburg_sputnik-1966/
- Илл. 14. Ленинград. Топооснова. 1971 г. Трест ГРИИ. Фрагмент
- Илл. 15. Ленинград. Топооснова. 1978 г. Трест ГРИИ. Фрагмент
- Илл. 16. Спутниковая карта Ленинграда. 1980 г. Фрагмент // URL: http://www.etomesto.ru/map-peterburg_sputnik-1980/
- Илл. 17. Ленинград. Топооснова. 1985 г. Трест ГРИИ. Фрагмент
- Илл. 18. План места, принадлежащего Матфеевской церкви. 1851 // ЦГИА СПб. Ф. 513. Оп. 102. Д. 8101. Л. 1-2
- Илл. 19. .План и фасад каменной церкви во имя св. Апостола Матфия. Арх. Латкин (?). 1851 // РГИА. Ф. 218. Оп. 3. Д. 1499. Л. 7
- Илл. 20. Генеральный план и разрез каменной церкви во имя св. Апостола Матфия. Арх. Латкин (?). 1851 // РГИА. Ф. 218. Оп.3. Д.1499. Л. 8
- Илл. 21. План церкви святого апостола Матфия. Арх. Егоров. 1862 // РГИА. Ф. 218. Оп. 4. Д. 1014. Л. 6
- Илл. 22. Проект на перестройку церкви Матвея апостола с пристройкой к ней новой колокольни. 1862 // РГИА. Ф. 218. Оп. 4. Д. 1014. Л. 7
- Илл. 23. Фасад церкви Святого апостола Матвея на капитальное исправление и постройку над ней вместо холодного деревянного купола такого же из бревен, а также на перестройку колокольни. Арх. Егоров. 1862 // РГИА. Ф. 218. Оп. 4. Д. 1014. Л. 8а
- Илл. 24. Фасад церкви Святого апостола Матвея на капитальное исправление и постройку над ней вместо холодного деревянного купола такого же из бревен, а также на перестройку колокольни. Арх. Егоров. 1862 // РГИА. Ф. 218. Оп. 4. Д. 1014. Л. 8а-8в
- Илл. 25. План места, принадлежащего Матфеевской церкви. 1868 // ЦГИА СПб. Ф. 513. Оп. 102. Д. 8101. Л. 13-6
- Илл. 26. План двора Церкви Св. Апостола Матфея. 1872 // ЦГИА СПб. Ф. 513. Оп. 102. Д. 8101. Л. 7-10
- Илл. 27. Фасад дворового флигеля, предполагаемого к постройке. 1872 // ЦГИА СПб. Ф. 513. Оп. 102. Д. 8101. Л. 15-16
- Илл. 28. План места, принадлежащего церкви Св. Апостола Матфия. 1878 // ЦГИА СПб. Ф. 513. Оп. 102. Д. 8101. Л. 26-29

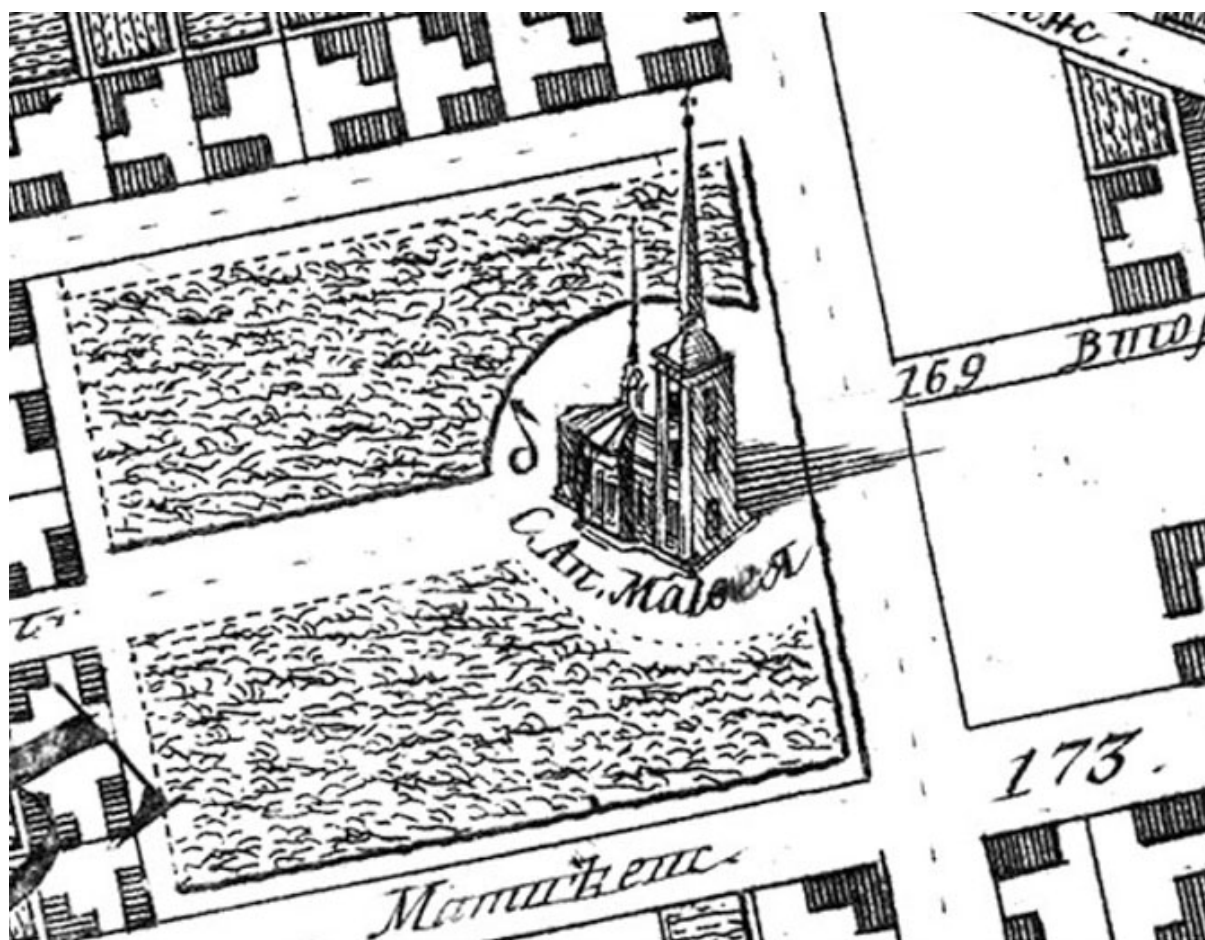
- Илл. 29. Фасад часовни, предполагаемой к постройке при церкви Св. Апостола Матфия. Арх. Соловьев. 1878 // ЦГИА СПб. Ф. 513. Оп. 102. Д. 8101. Л. 30
- Илл. 30. Боковой фасад и разрез часовни, предполагаемой к постройке при церкви Св. Апостола Матфия. Арх. Соловьев. 1878 // ЦГИА СПб. Ф. 513. Оп. 102. Д. 8101. Л. 31-33
- Илл. 31. План двора церкви Св. Апостола Матфия. 1889 // ЦГИА СПб. Ф. 513. Оп. 102. Д. 8101. Л. 45-48
- Илл. 32. Фасад церкви Св. Апостола Матфия (расширение). Арх. В. И. Карпов. 1889 // Citywalls. Архитектурный сайт Санкт-Петербурга.
URL: <https://www.citywalls.ru/photo14701.html>
- Илл. 33. План двора церкви Св. Апостола Матфея с показанием предполагаемого к постройке каменного лицевого 3-х этажного корпуса. Арх. Н. Никонов. 1892 // ЦГИА СПб. Ф. 513. Оп. 102. Д. 8101. Л. 49-52
- Илл. 34. Лицевой фасад дома по Большой Пушкарской улице. Арх. Н. Никонов. 1892 // ЦГИА СПб. Ф. 513. Оп. 102. Д. 8101. Л. 53-55
- Илл. 35. Дворовой фасад дома по Большой Пушкарской улице. Арх. Н. Никонов. 1892 // ЦГИА СПб. Ф. 513. Оп. 102. Д. 8101. Л. 56-57
- Илл. 36. План двора церкви Св. Апостола Матфея, арендуемого Обществом торговцев Сытного рынка. 1903 // ЦГИА СПб. Ф. 513. Оп. 102. Д. 8101. Л. 92об-93
- Илл. 37. Фасад, план и разрез сооружения под лит. Б. 1903 // ЦГИА СПб. Ф. 513. Оп. 102. Д. 8101. Л. 96-97
- Илл. 38. Фасад сооружения под лит. Г. 1903 // ЦГИА СПб. Ф. 513. Оп. 102. Д. 8101. Л. 96-97
- Илл. 39. План и разрез сооружения под лит. Г. 1903 // ЦГИА СПб. Ф. 513. Оп. 102. Д. 8101. Л. 96-97
- Илл. 40. План части двора церкви Св. Апостола Матфея с предполагаемой постройкой 5-ти этажного дома (не осуществлено). 1910 // ЦГИА СПб. Ф. 513. Оп. 102. Д. 8101. Л. 112об
- Илл. 41. План участка, принадлежавшего Матфеевской церкви с указанием предполагаемой постройкой 5-ти этажного дома (не осуществлено). 1913 // ЦГИА СПб. Ф. 513. Оп. 102. Д. 8101. Л. 161-164
- Илл. 42. Церковь Св. Матфия. Обмерные чертежи. 1927 // ЦГА СПб. Ф. 151. Оп. 2. Д. 98. Л. 14об
- Илл. 43. Проект АТС. План участка городской земли, расположенной в черте г. Ленинград в Петроградском районе в 17-м отд. милиции по Калинина, Кронверкской ул. и Матвеевскому пер.. Означенный участок предоставлен под застройку Управлению телефонной сети на основании постановления президиума Совета от 10 ноября 1928 г. // ЦГАНТД СПб. Ф. 192. Оп. 3-1. Д. 5760. Л. 55.
- Илл. 44. План участка. 1929 // ЦГАНТД СПб. Ф. 192. Оп. 3-1. Д. 5760. Л. 47.
- Илл. 45. Проект АТС. Фасад по ул. Калинина. Архитектор Гуревич – Гурьев. Согласован Техническим Совещанием УГИ 17 апреля 1929 г. // ЦГАНТД СПб. Ф. 192. Оп. 3-1. Д. 5760. Л. 52.
- Илл. 46. Проект АТС. Фасад по Матвеевскому пер. Архитектор Гуревич – Гурьев. Согласован Техническим Совещанием УГИ 17 апреля 1929 г. // ЦГАНТД СПб. Ф. 192. Оп. 3-1. Д. 5760. Л. 53.
- Илл. 47. Проект АТС. План 1-го этажа. Архитектор Гуревич - Гурьев. Согласован Областным Управлением Строительного контроля 17.04.1929 г. // ЦГАНТД СПб. Ф. 192. Оп. 3-1. Д. 5760. Л. 48.
- Илл. 48. План участка Телефонного узла по ул. Калинина 8/3 для организации проезда. 1941 // Архив ООО «АТС1». Папка 3
- Илл. 49. Фасад по ул. Ленина (Калинина). Проект реконструкции фасадов здания Петроградского телефонного узла. 1957 // Архив ООО «АТС1». Папка 3
- Илл. 50. Фасад по Матвеевскому пер. 1957 // Архив ООО «АТС1». Папка 3

- Илл. 51. План участка Петроградского телефонного узла с показанием проектируемого нового 4-х этажного здания, дизельной и котельной. 1971 / Архив ООО «АТС1». Папка 68
- Илл. 52. Дендропроjekt участка Петроградской АТС. Декабрь 1971 // Архив ООО «АТС1». Папка 21
- Илл. 53. Генплан участка. Реконструкция здания АТС-232. 1975 // Архив ООО «АТС1». Папка 11
- Илл. 54. Технический паспорт Петроградской АТС. ПИБ. 1976 г. План земельного участка телефонной станции на ул. Ленина, 5 // Архив ООО «АТС1». Папка 2
- Илл. 55. Генеральный план участка телефонной станции на ул. Ленина, 5. 1993 // Архив ООО «АТС1». Папка 2
- Илл. 56. Храм святого апостола Матфия. - Петербургская сторона. Открытка. 1890-1904 // Госкаталог.РФ. URL: <https://goskatalog.ru/portal/#/collections?id=18870517>
- Илл. 57. Большая Пушкарская улица. Церковь апостола Матфия. Восточный фасад. Кон. XIX в – начало XX в. // Госкаталог.РФ. URL: <https://goskatalog.ru/portal/#/collections?id=34746466>
- Илл. 58. Церковь Матвея-апостола на углу Матвеевской и Пушкарской улиц на Петроградской стороне. Общий вид. Кон. XIX в – начало XX в. // Госкаталог.РФ. URL: <https://goskatalog.ru/portal/#/collections?id=41371643>
- Илл. 58. Матфеевская церковь. Начало XX в. // Citywalls. Архитектурный сайт Санкт-Петербурга. URL: <https://www.citywalls.ru/photo376711.html>
- Илл. 60. Матфеевская церковь. Фото В. Г. Самойлова. 1914 // Citywalls. Архитектурный сайт Санкт-Петербурга. URL: <https://www.citywalls.ru/photo14702.html>
- Илл. 61. Матфеевская церковь. Фото В. Г. Самойлова. 1914 // Citywalls. Архитектурный сайт Санкт-Петербурга. URL: <https://www.citywalls.ru/photo366531.html>
- Илл. 62. Матфеевская церковь. 1911 // URL: <https://pastvu.com/p/1803206>
- Илл. 63. Перекресток Большой Пушкарской ул. и Широкой Матвеевской ул. 1912 - 1916 // Citywalls. Архитектурный сайт Санкт-Петербурга. URL: <https://www.citywalls.ru/photo376712.html>
- Илл. 64. Снос церкви апостола Матфия на Б. Пушкарской ул. 1932 // ЦГАКФФД СПб. Фотодокумент Др 11072
- Илл. 65. Место разобранной церкви на Б. Пушкарской ул. 1933 // ЦГАКФФД СПб. Фотодокумент Бр 12699
- Илл. 66. Здание автоматической телефонной станции на ул. Калинина. 1932 // Из книги: А.К. Мореншильдт, В.А. Латынин. Теплобетонное строительство в Ленинграде к XV годовщине Октября. Предисл. инж. Д.М. Фридлянского. Л - М 1932. URL: <https://www.citywalls.ru/photo414227.html>
- Илл. 67. Петроградская АТС, ул. Ленина, 5. 2009 // URL: <https://www.citywalls.ru/photo36862.html>
- Илл. 68. Церковь апостола Матфия. Интерьер. Кон. XIX в. // Citywalls. Архитектурный сайт Санкт-Петербурга. URL: <https://www.citywalls.ru/photo380685.html>
- Илл. 69. Церковь апостола Матфия. Интерьер. Фото Покрышкин П. П. 1911 // Citywalls. Архитектурный сайт Санкт-Петербурга. URL: <https://www.citywalls.ru/photo14704.html>
- Илл. 70. Церковь апостола Матфия. Иконостас Матфеевского придела. Фото Покрышкин П. П. 1911 // Citywalls. Архитектурный сайт Санкт-Петербурга. URL: <https://www.citywalls.ru/photo14705.html>
- Илл. 71. Церковь апостола Матфия. Иконостас Покровского придела. Фото Покрышкин П. П. 1911 // Citywalls. Архитектурный сайт Санкт-Петербурга. URL: <https://www.citywalls.ru/photo14706.html>
- Илл. 72. Церковь апостола Матфия. Иконостас Сергиевского придела. Фото Покрышкин П. П. 1911 // Citywalls. Архитектурный сайт Санкт-Петербурга. URL: <https://www.citywalls.ru/photo14707.html>

- Илл. 73. Иконостас церкви апостола Матфия (Покровской) на Б. Пушкарской ул. 1914 // ЦГАКФФД СПб. Фотодокумент Е 14115
- Илл. 74. Церковь Матфия апостола и Покрова Пресвятой Богородицы. Интерьер. 1920-1930-е // Госкаталог.РФ. URL: <https://goskatalog.ru/portal/#/collections?id=43996895>
- Илл. 75. Церковь Матфия апостола и Покрова Пресвятой Богородицы. Интерьер. 1910-е // Госкаталог.РФ. URL: <https://goskatalog.ru/portal/#/collections?id=43996878>



Илл. 1. План Санкт-Петербурга 1738 года Зихгейма. Фрагмент //
URL: http://www.etomesto.ru/map-peterburg_1738/



Илл. 2. Санкт-Петербург. Академический план Трускотта. 1753. Фрагмент //
URL: http://www.etomesto.ru/map-peterburg_1753/



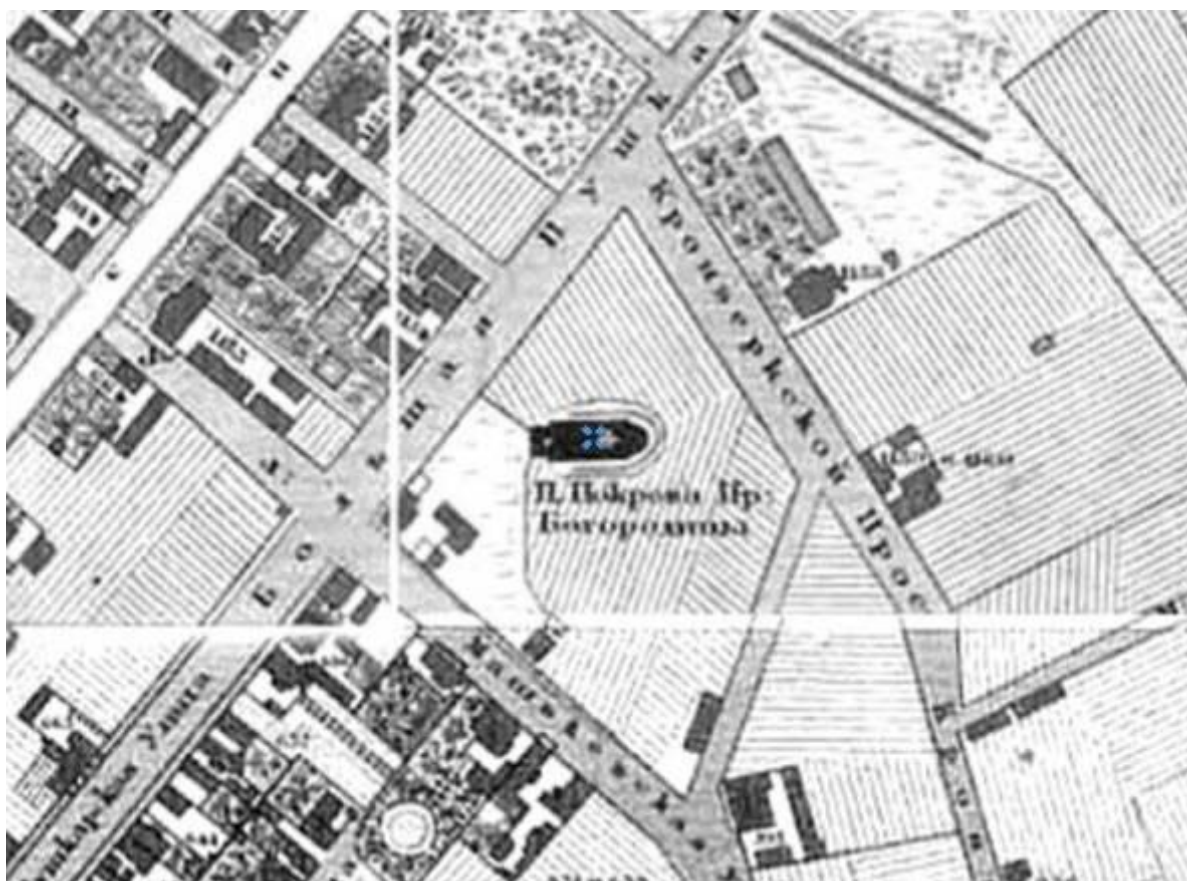
Илл. 3. Карта Санкт-Петербурга 1776 года. Фрагмент // URL: http://www.etomesto.ru/map-peterburg_spb-1776/



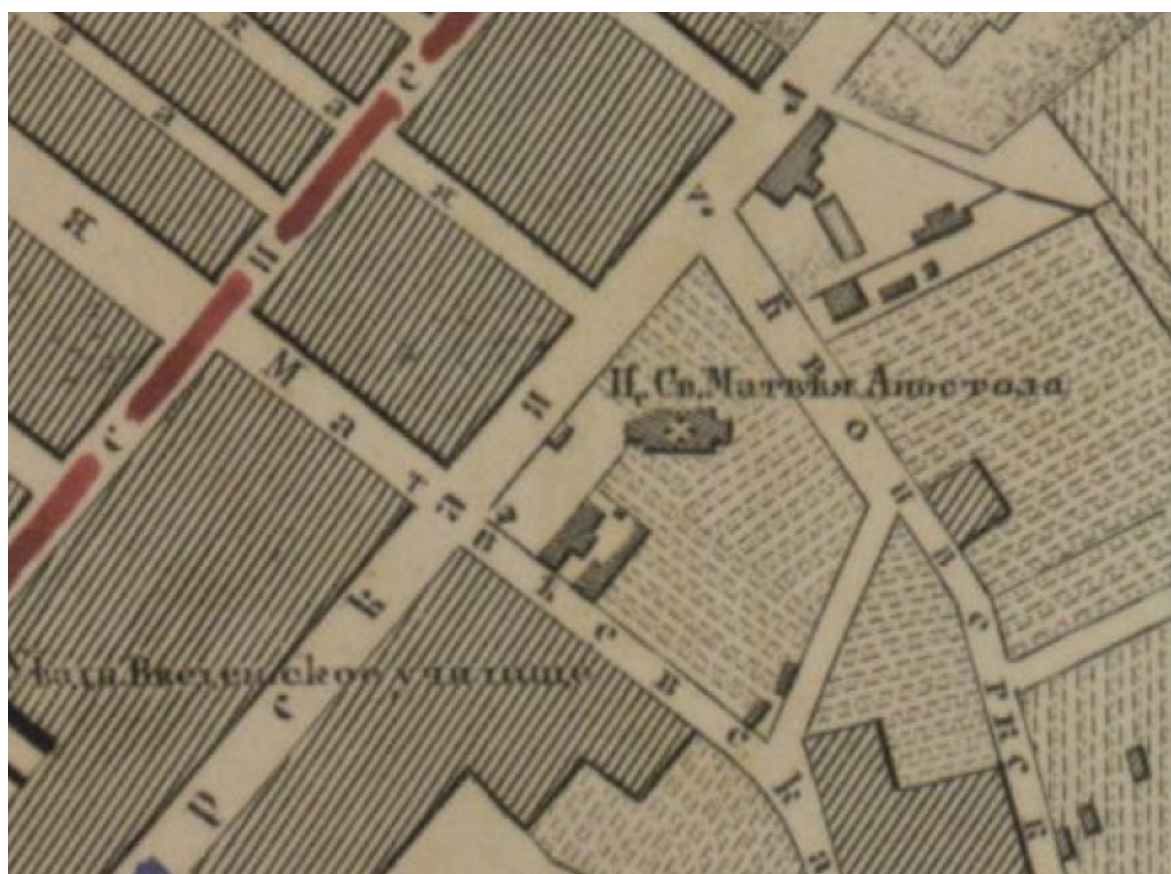
Илл. 4. Сенатский план Санкт-Петербурга. 1798 // ЦГИА СПб. Ф. 513. Оп. 168. Д. 319



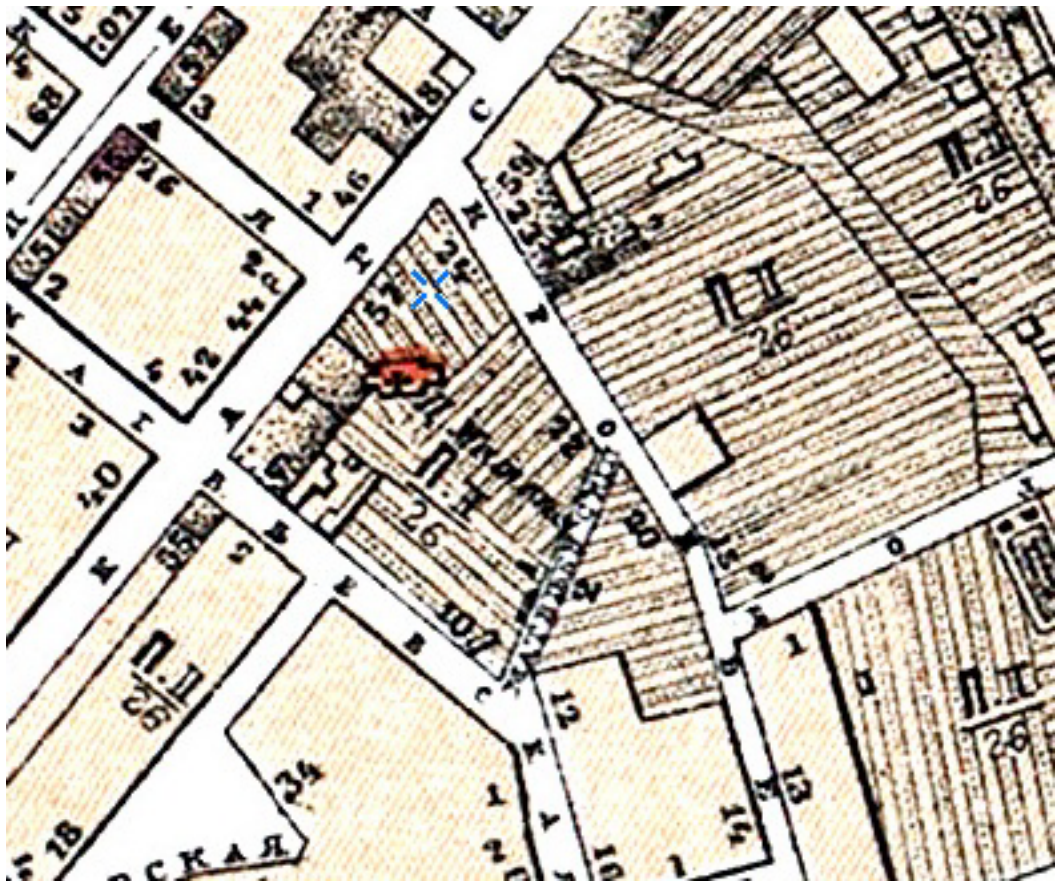
Илл. 5. Сенатский план Санкт-Петербурга. 1798 . Фрагмент // ЦГИА СПб. Ф. 513. Оп. 168. Д. 319



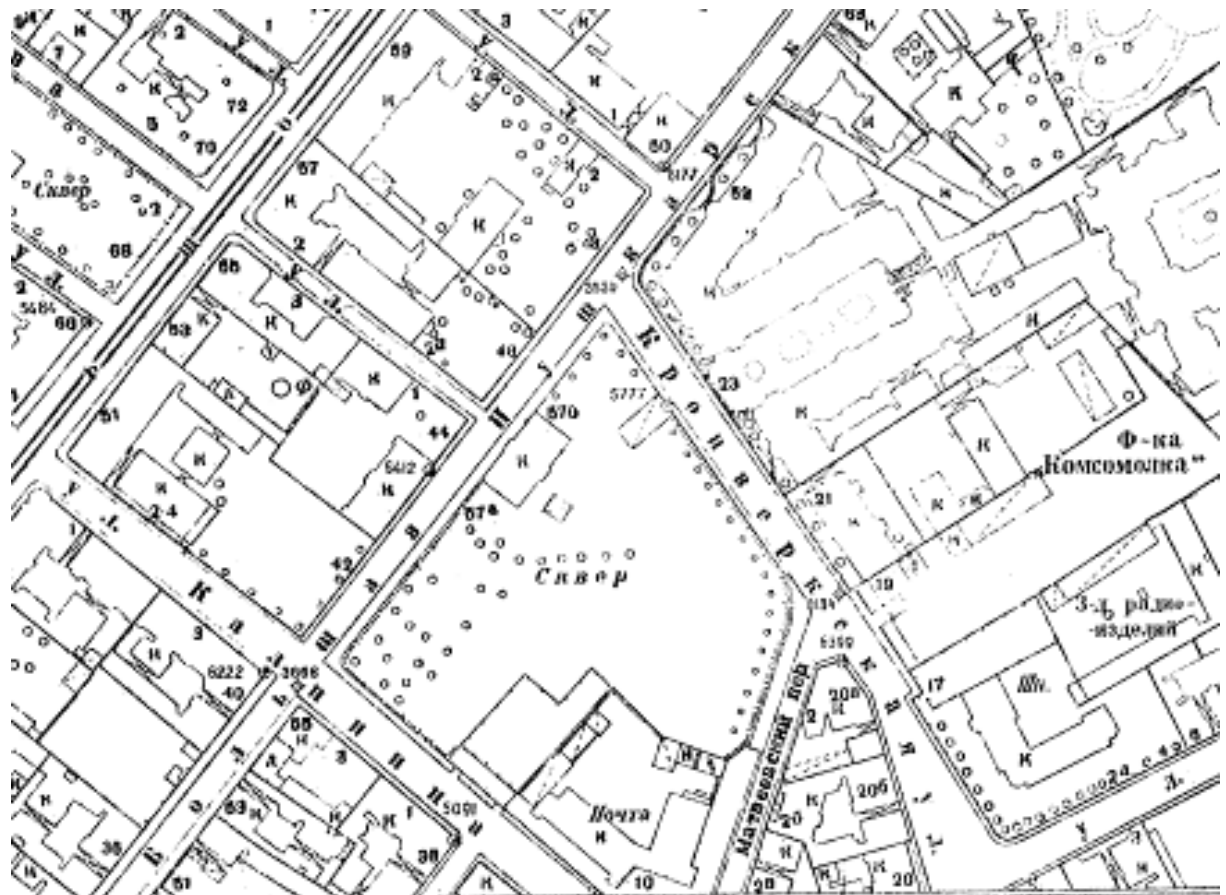
Илл. 6. Подробный план Санкт-Петербурга 1828 года (план Ф.Ф. Шуберта). Фрагмент // URL: http://www.etomesto.ru/map-peterburg_1828/



Илл. 7. План столичного города С.Петербурга вновь снятый в 1858 году. Фрагмент // URL: http://www.etomesto.ru/map-peterburg_1858-depo/



Илл. 8. Карта Санкт-Петербурга. 1904 г. Фрагмент // URL: <http://www.etomesto.ru/peterburg/>



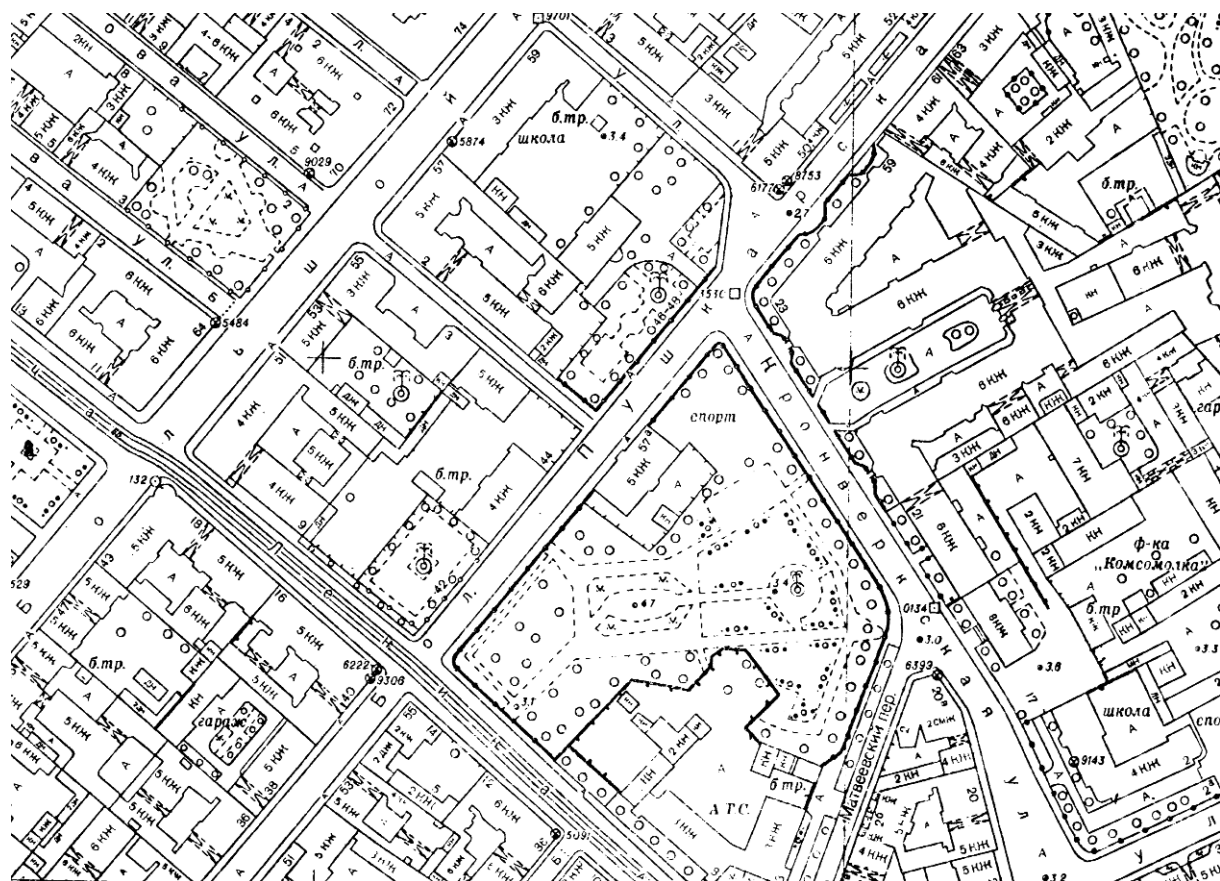
Илл. 9. Ленинград. Топооснова. 1932 г. Трест ГРИИ. Фрагмент.



Илл. 10. Немецкая аэрофотосъемка Ленинграда. 1939 – 1942 гг. Фрагмент // URL: http://www.etomesto.ru/map-peterburg_aero-photo/



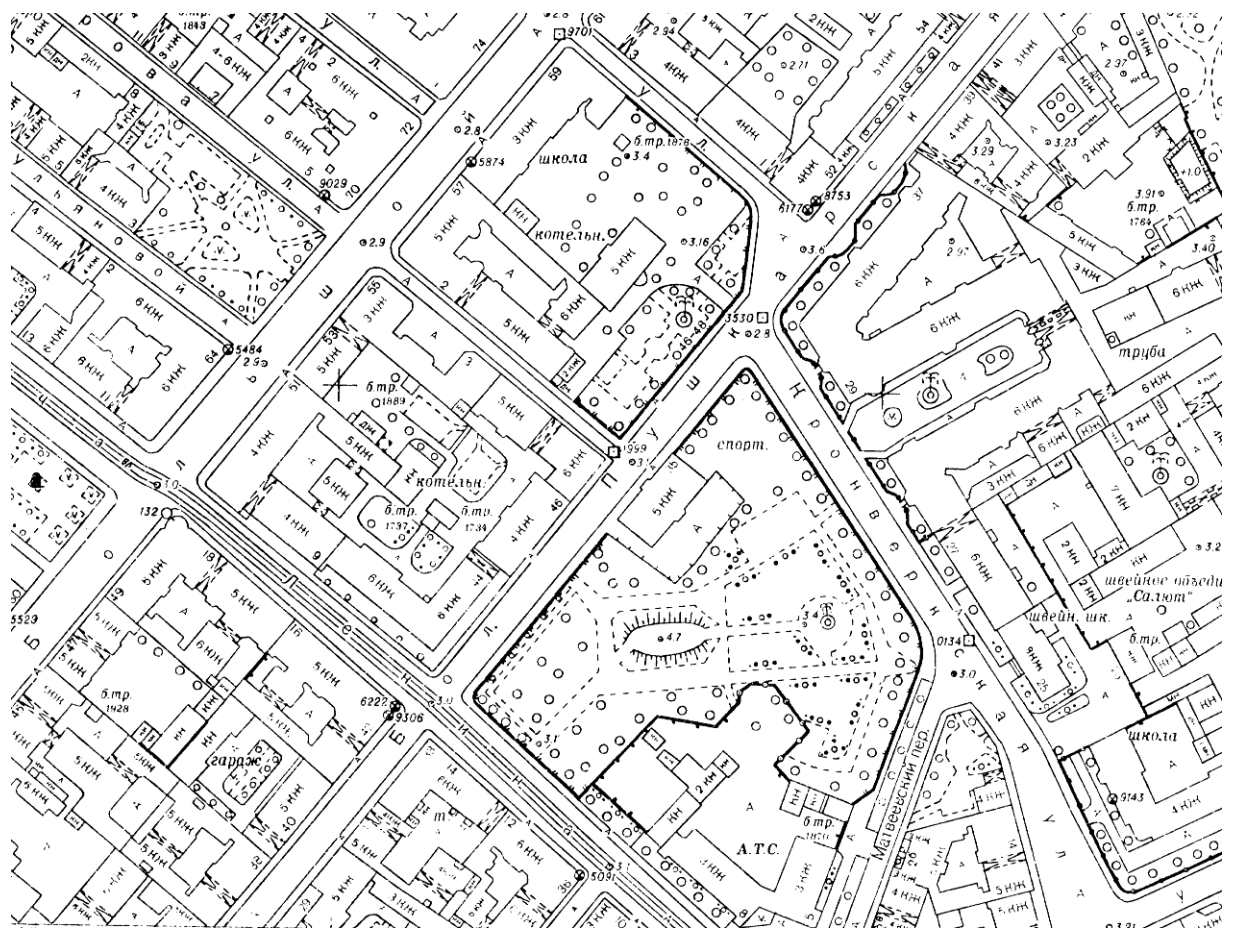
Илл. 11. Ленинград. Топооснова. 1957 г. Трест ГРИИ. Фрагмент



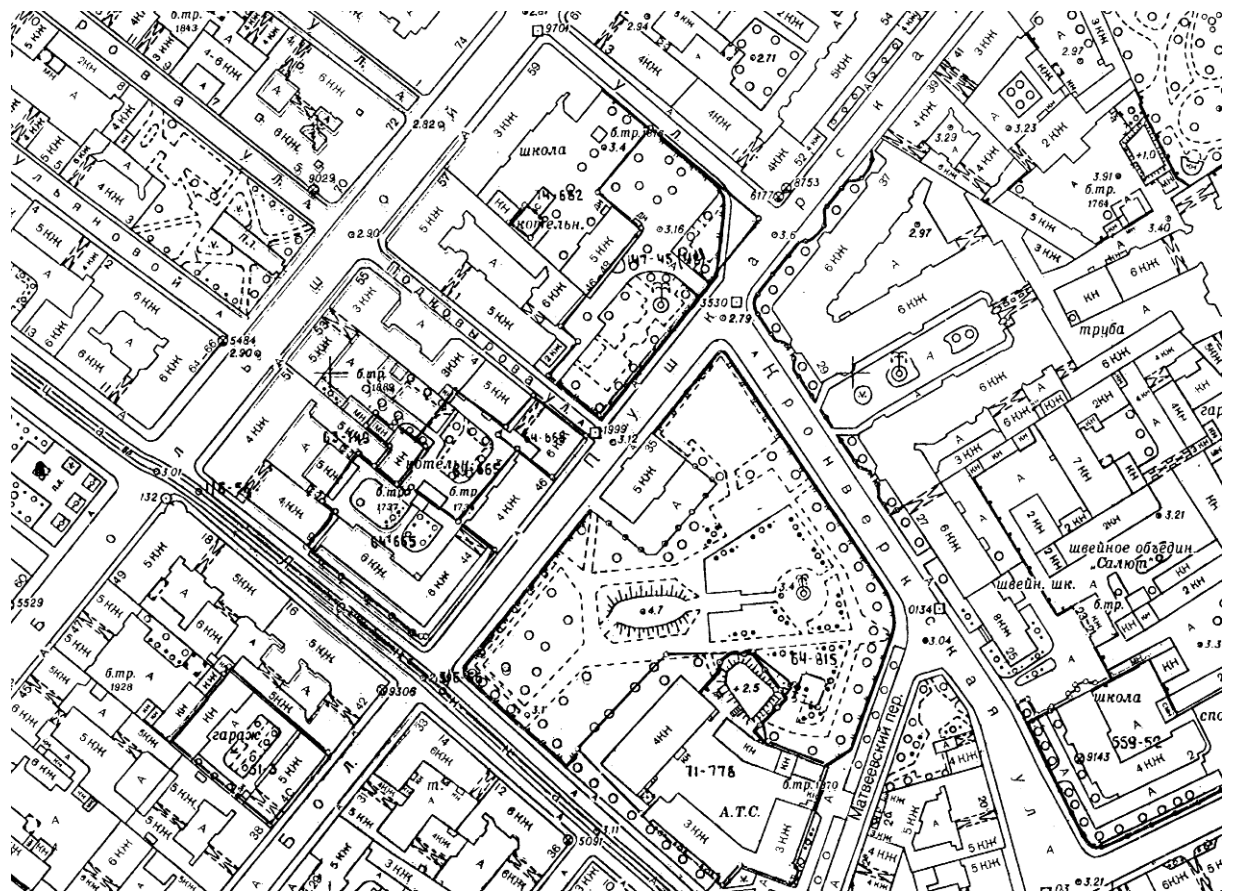
Илл. 12. Ленинград. Топооснова. 1962 г. Трест ГРИИ. Фрагмент



Илл. 13. Спутниковая карта Ленинграда. 1966 г. Фрагмент // URL: http://www.etomesto.ru/map-peterburg_sputnik-1966/



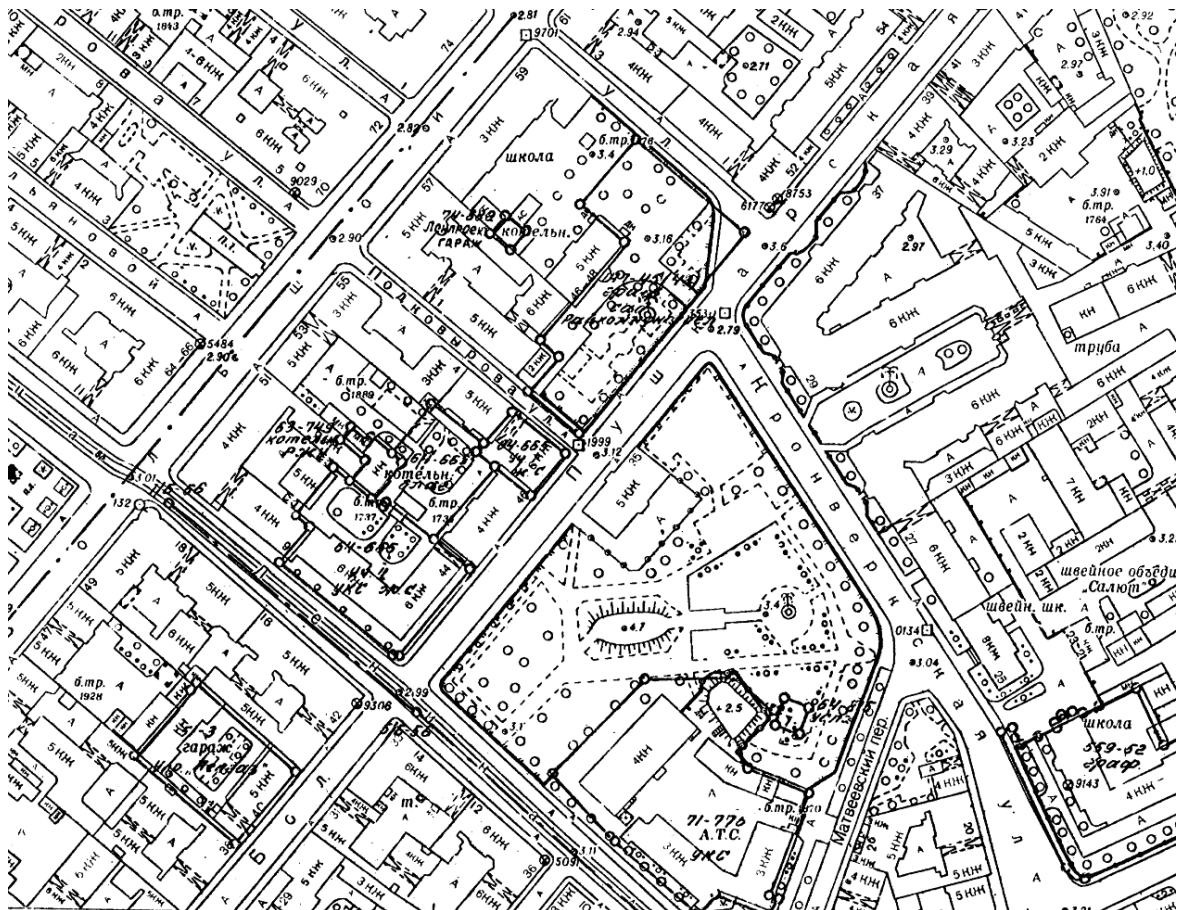
Илл. 14. Ленинград. Топооснова. 1971 г. Трест ГРИИ. Фрагмент



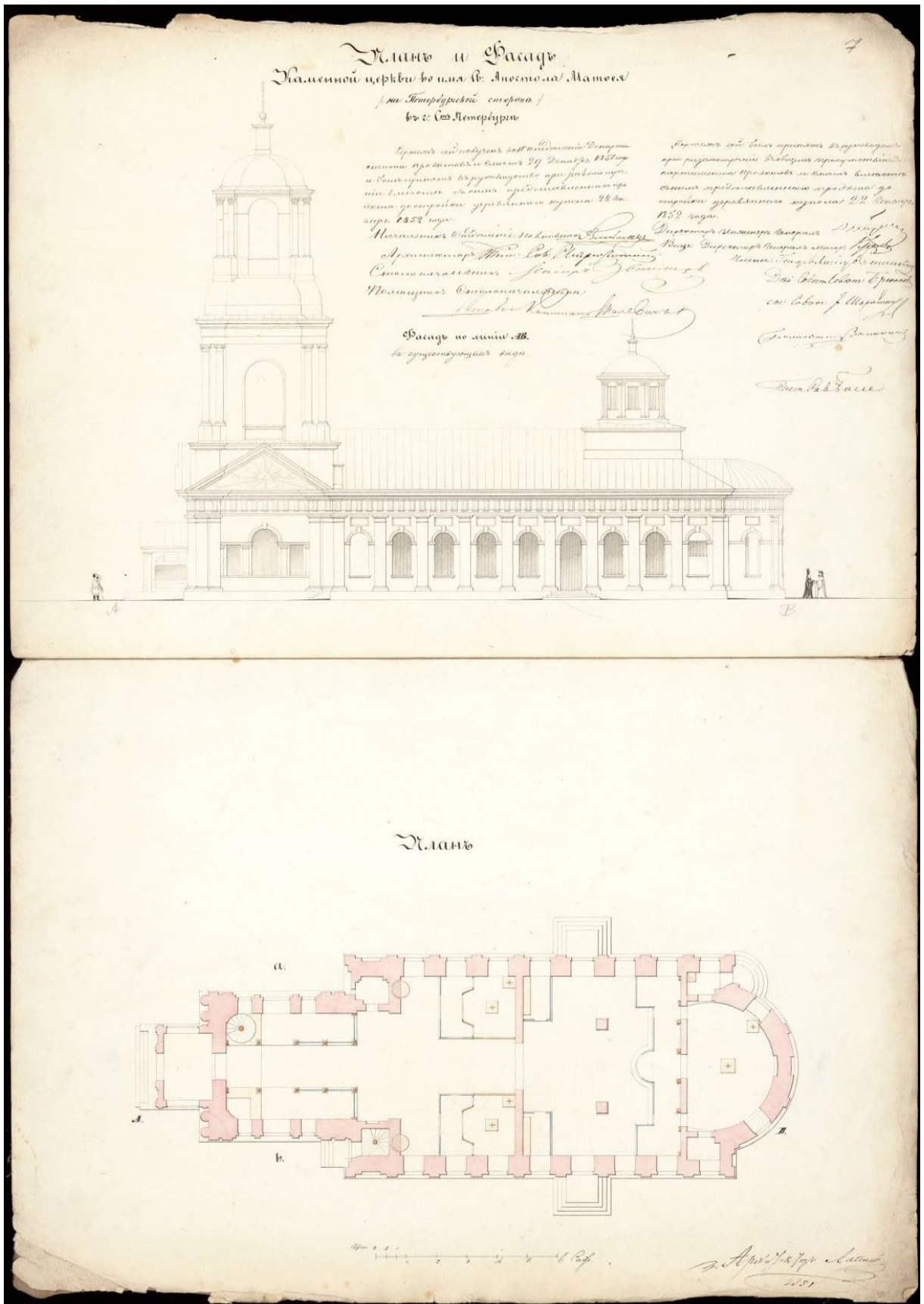
Илл. 15. Ленинград. Топооснова. 1978 г. Трест ГРИИ. Фрагмент



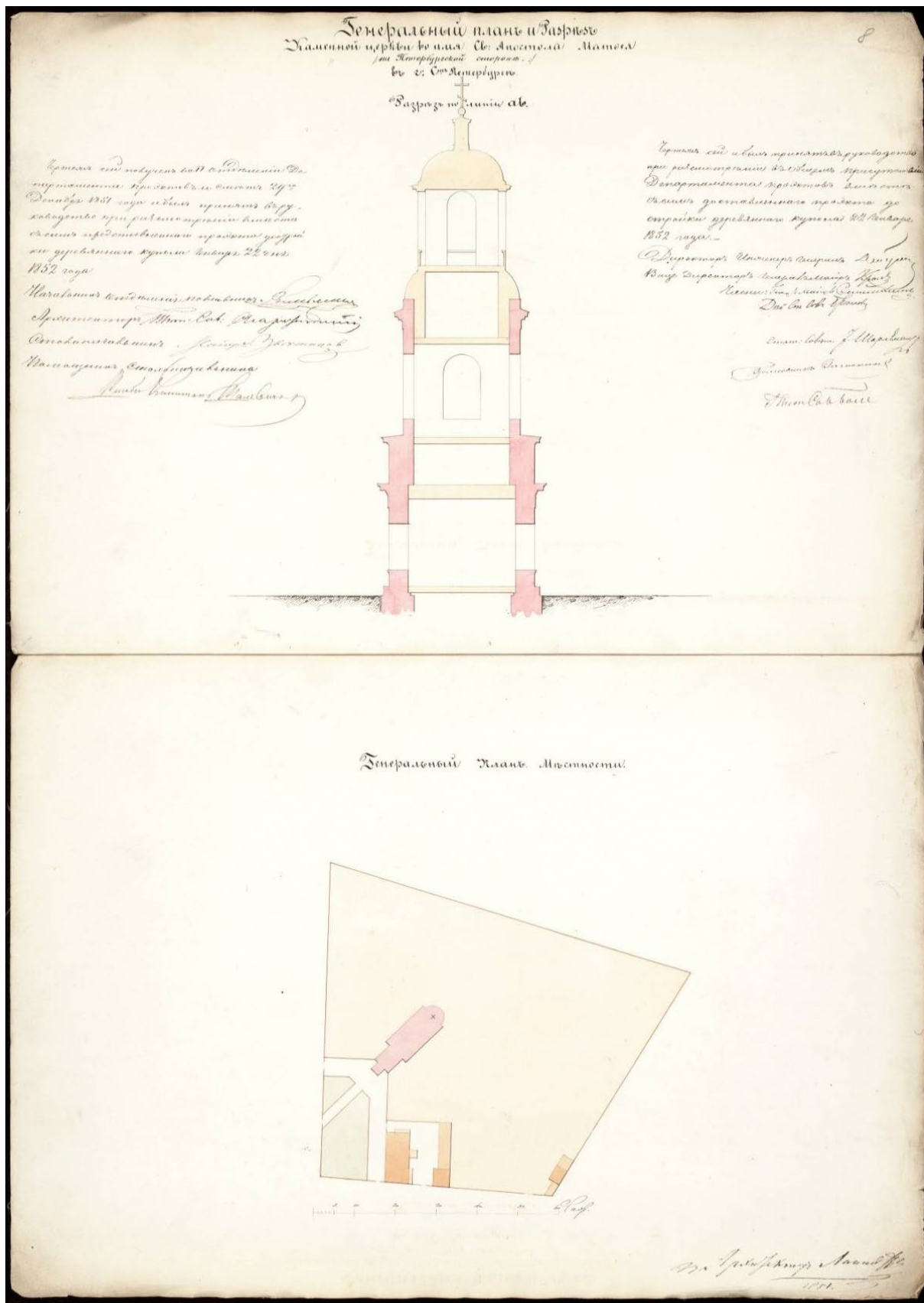
Илл. 16. Спутниковая карта Ленинграда. 1980 г. Фрагмент // URL: http://www.etomesto.ru/map-peterburg_sputnik-1980/



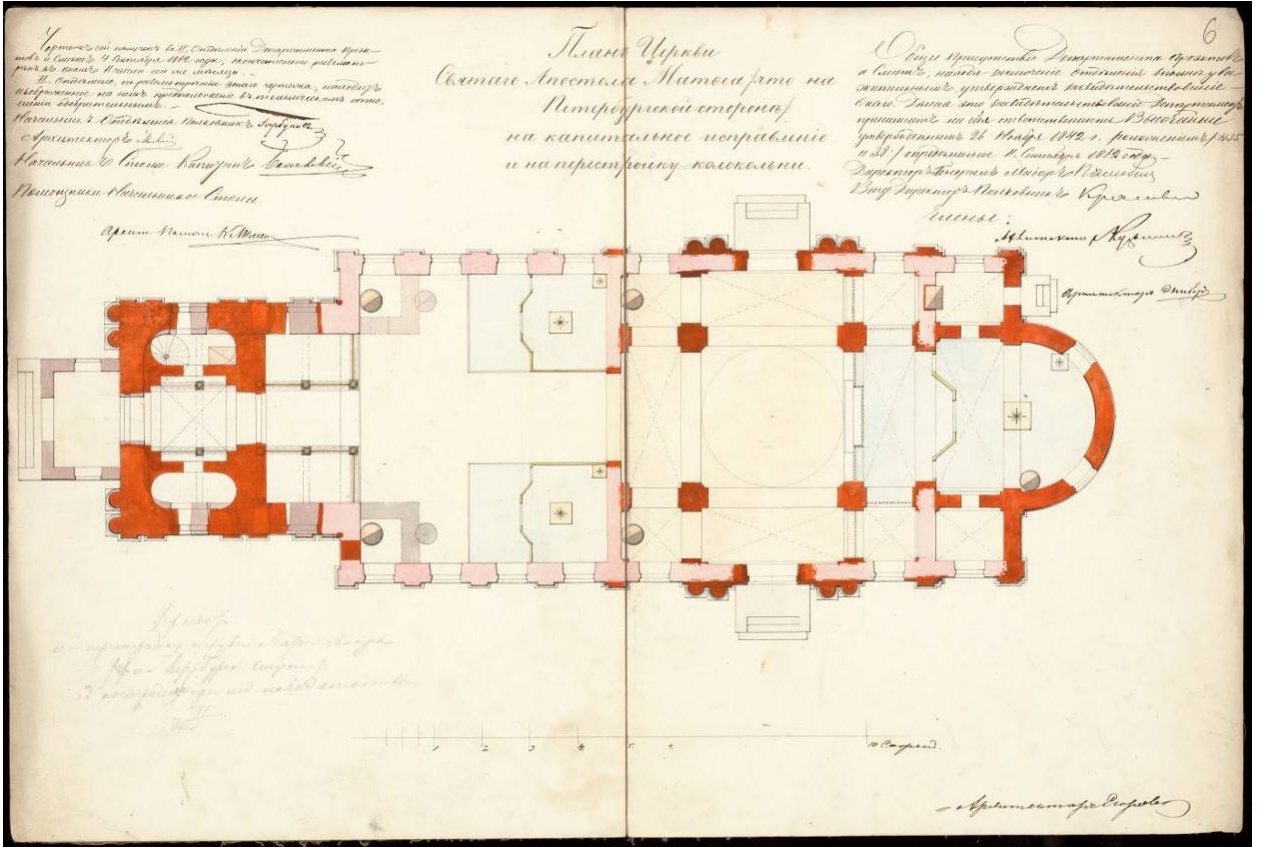
Илл. 17. Ленинград. Топооснова. 1985 г. Трест ГРИИ. Фрагмент



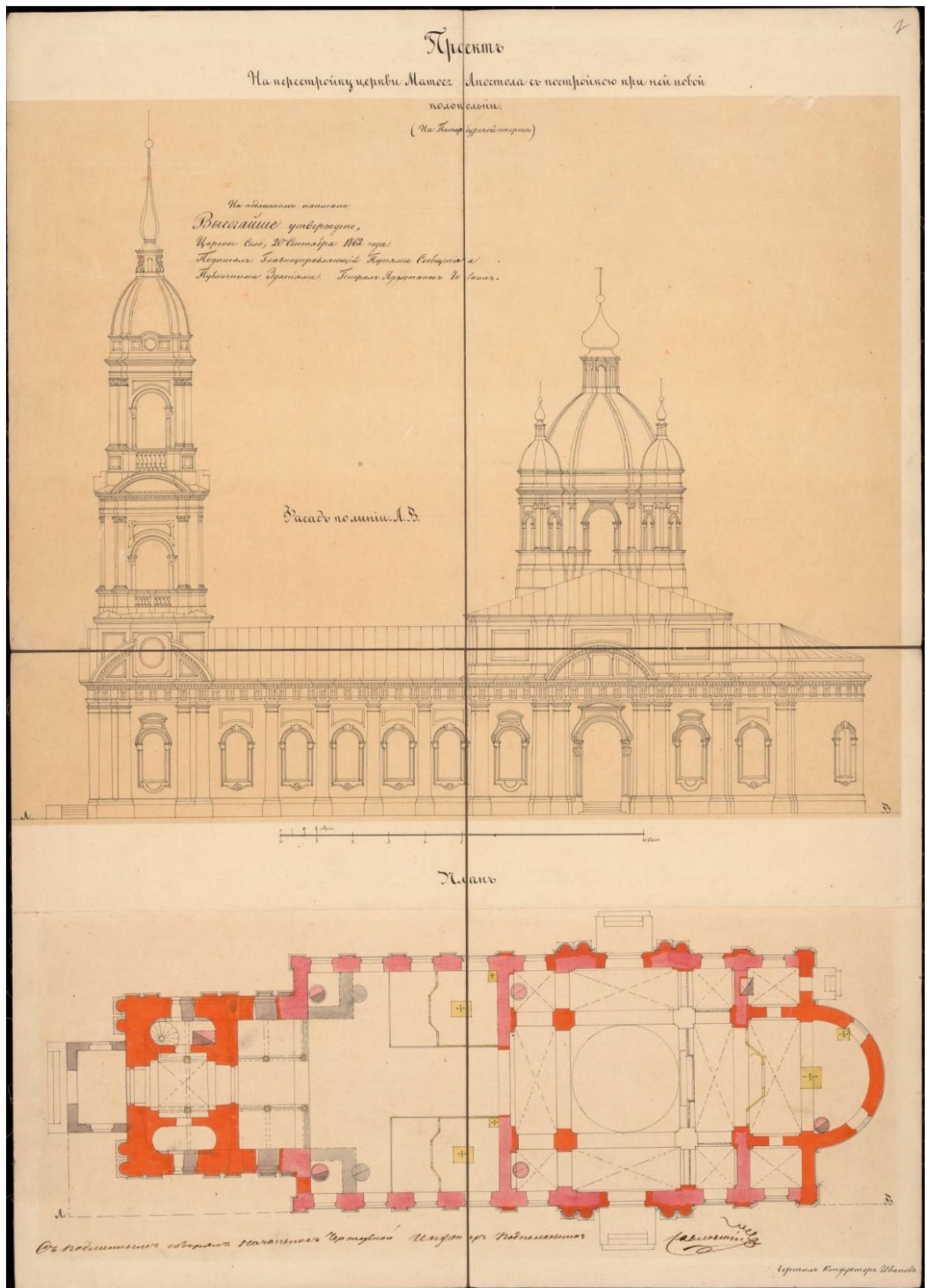
Илл. 19. .План и фасад каменной церкви во имя св. Апостола Матфея. Арх. Латкин (?). 1851 // РГИА. Ф. 218. Оп. 3. Д. 1499. Л. 7



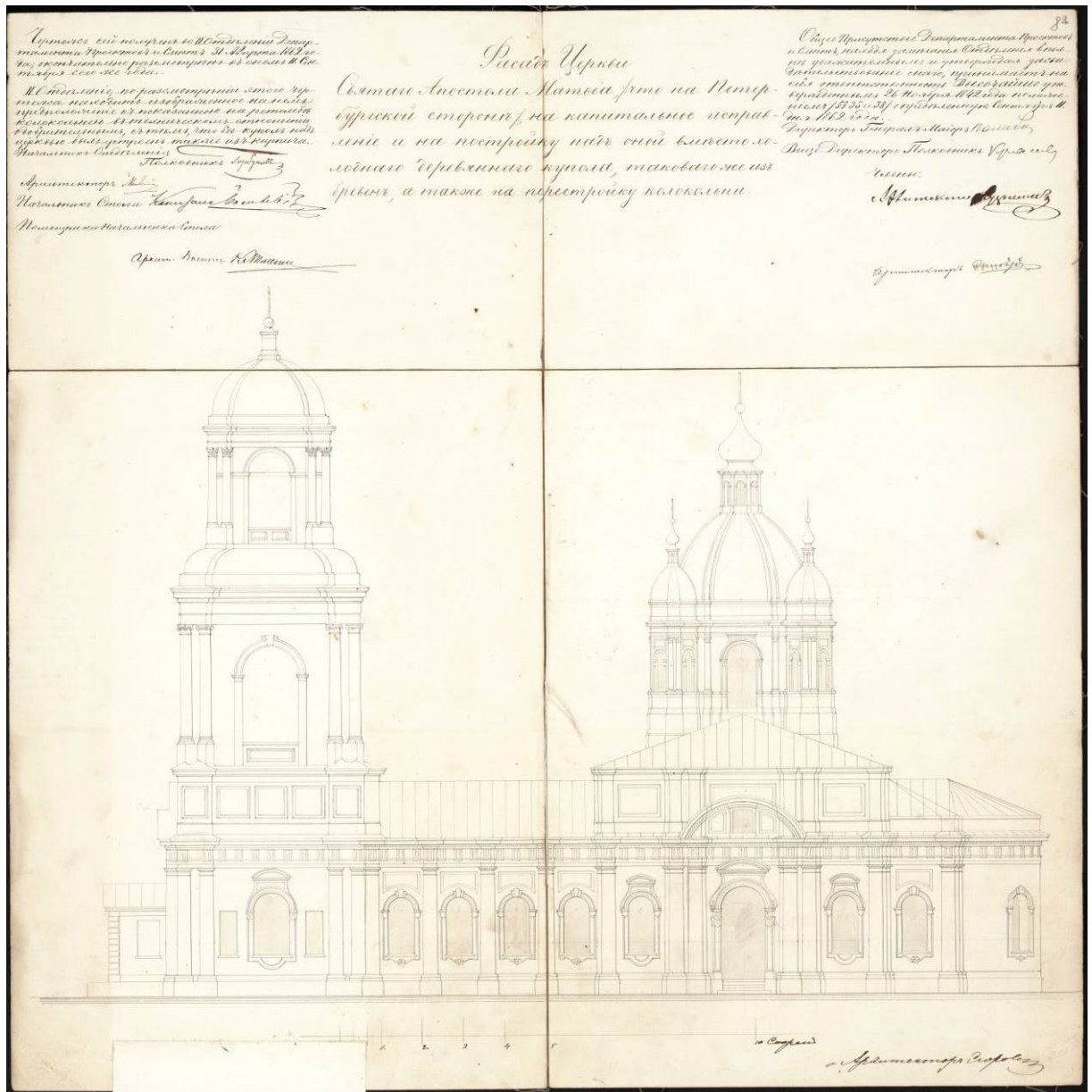
Илл. 20. Генеральный план и разрез каменной церкви во имя св. Апостола Матфея.
Арх. Латкин (?). 1851 // РГИА. Ф. 218. Оп3. Д.1499. Л. 8



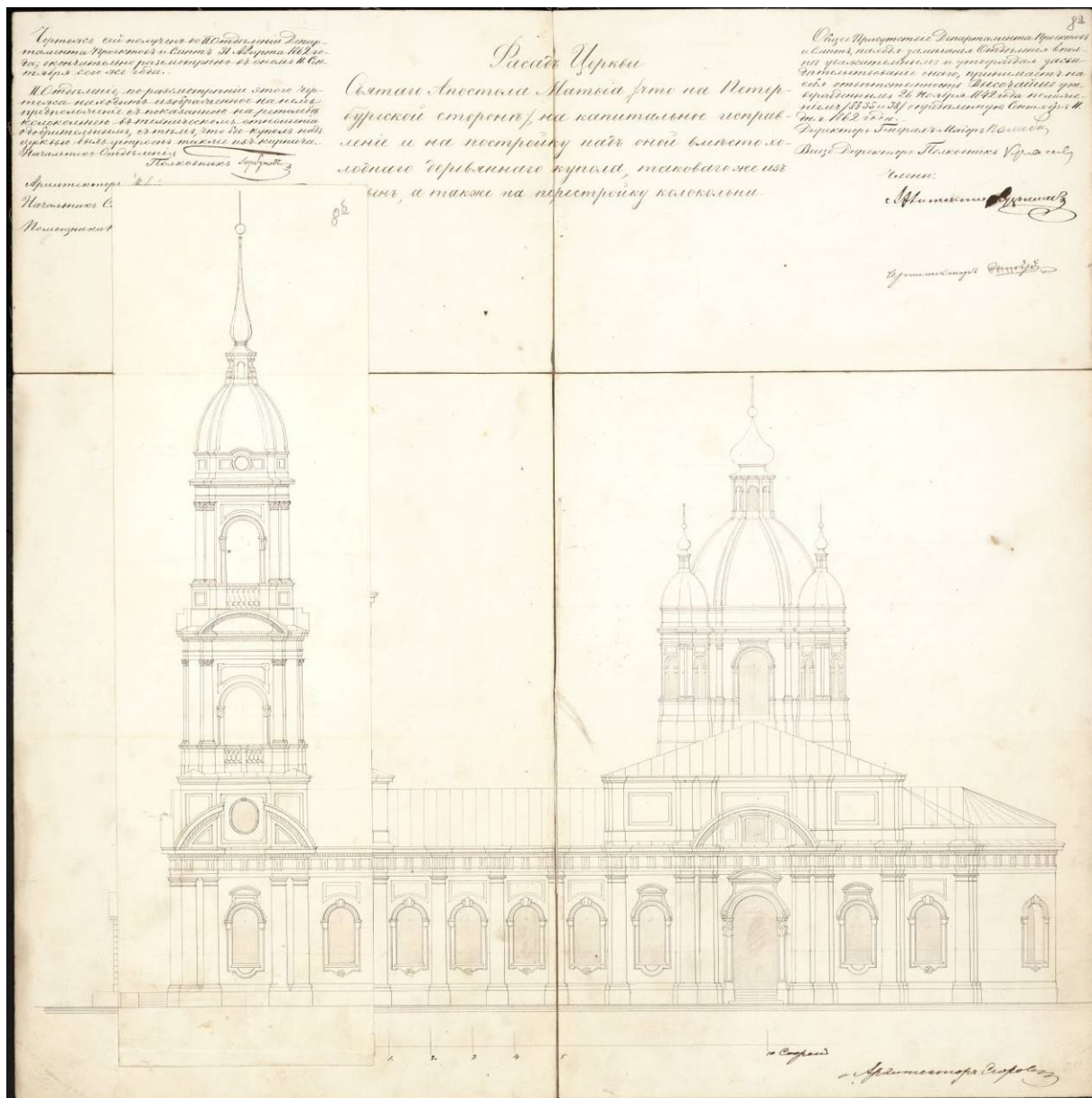
Илл. 21. План церкви святого апостола Матфия. Арх. Егоров. 1862 // РГИА. Ф. 218. Оп. 4. Д. 1014. Л. 6



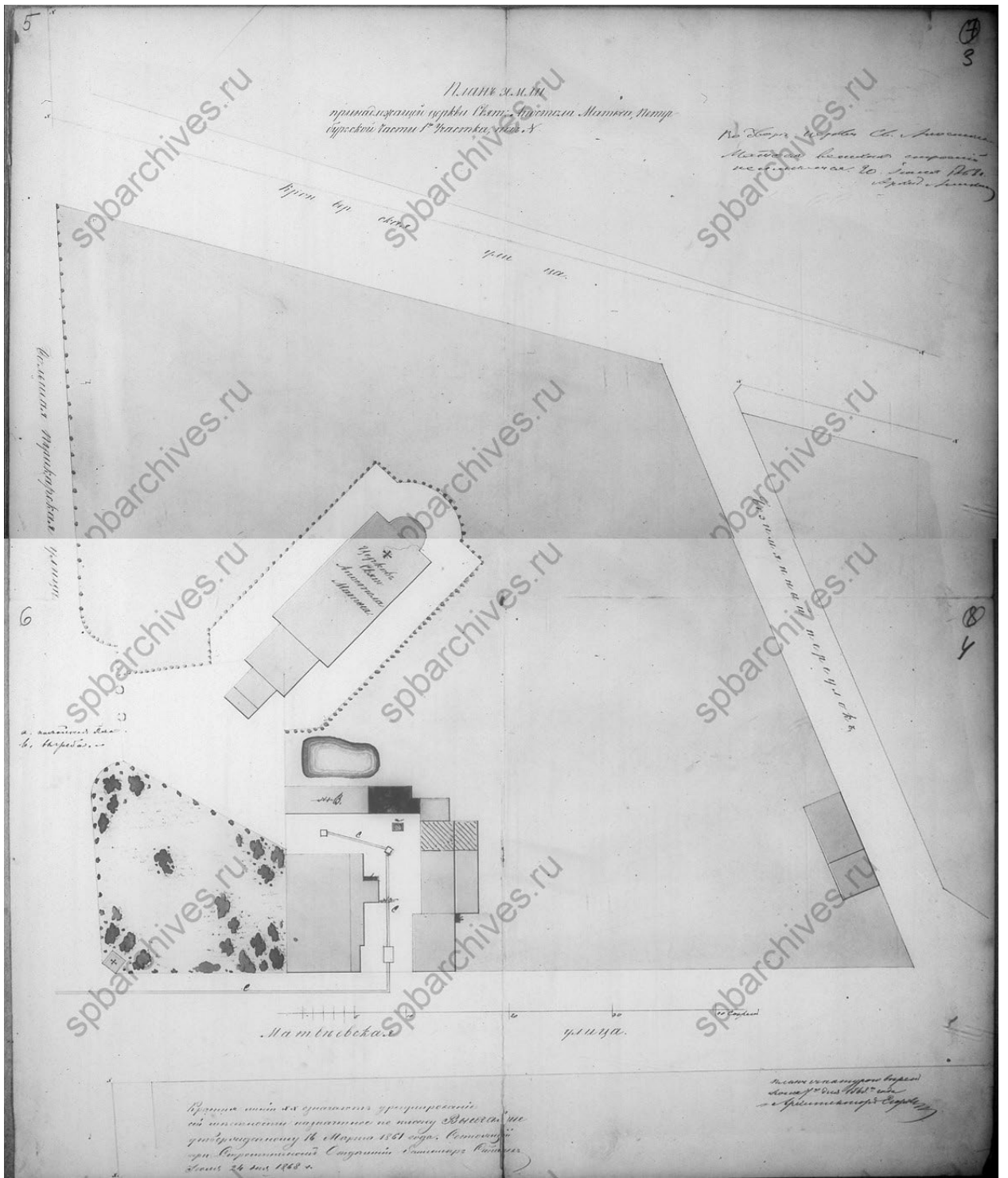
Илл. 22. Проект на перестройку церкви Матвея апостола с пристройкой к ней новой колокольни.
 1862 // РГИА. Ф. 218. Оп. 4. Д. 1014. Л. 7



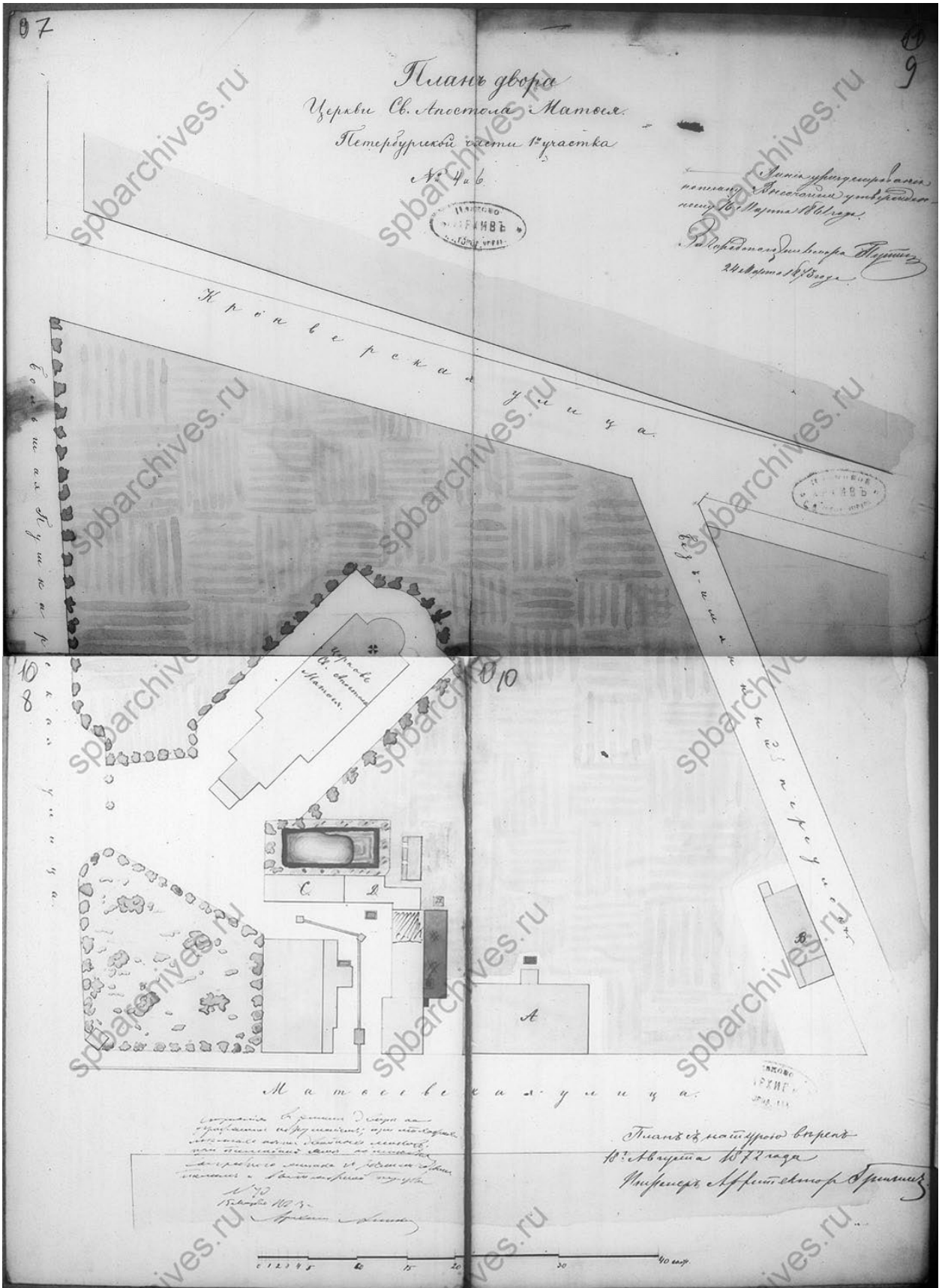
Илл. 23. Фасад церкви Святого апостола Матвея на капитальное исправление и постройку над ней вместо холодного деревянного купола такого же из бревен, а также на перестройку колокольни. Арх. Егоров. 1862 // РГИА. Ф. 218. Оп. 4. Д. 1014. Л. 8а



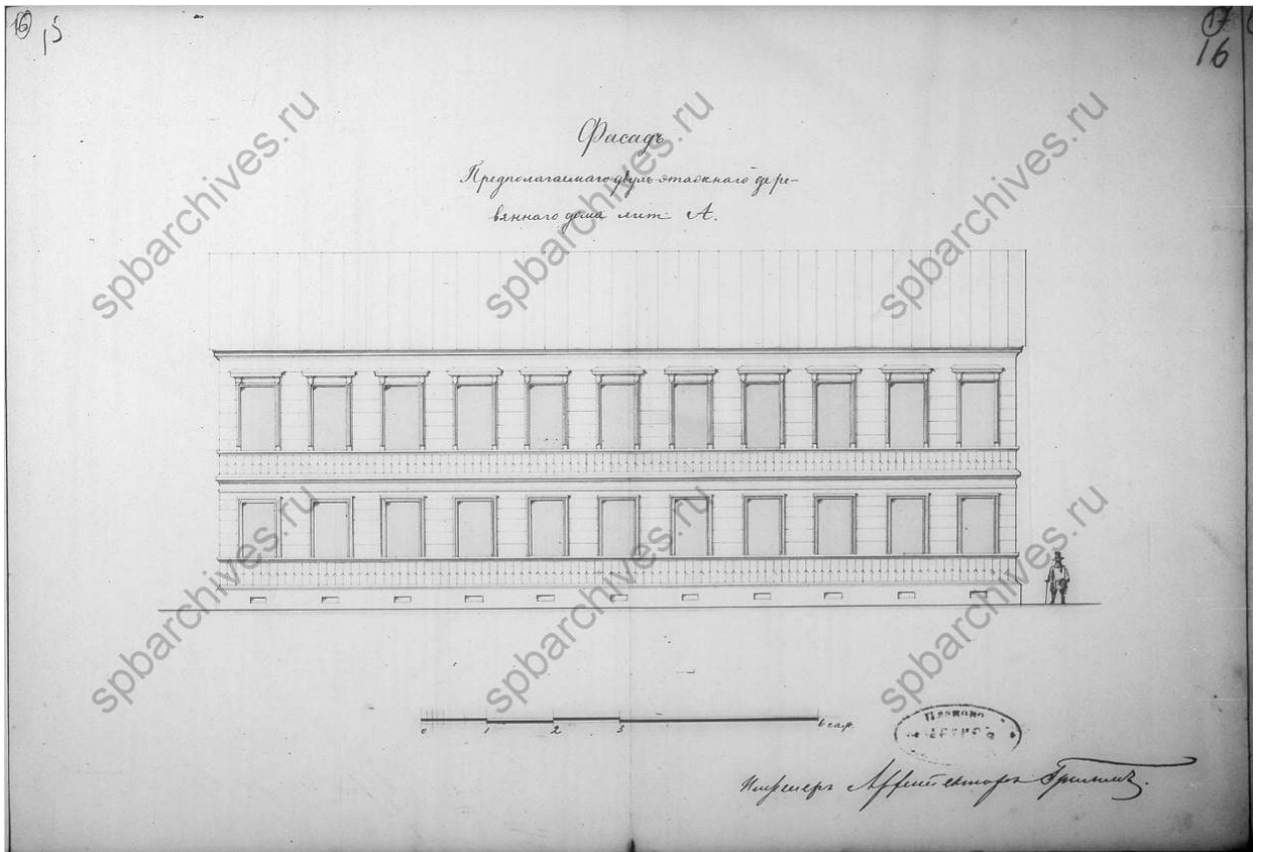
Илл. 24. Фасад церкви Святого апостола Матвея на капитальное исправление и постройку над ней вместо холодного деревянного купола такого же из бревен, а также на перестройку колокольни. Арх. Егоров. 1862 // РГИА. Ф. 218. Оп. 4. Д. 1014. Л. 8а-8в



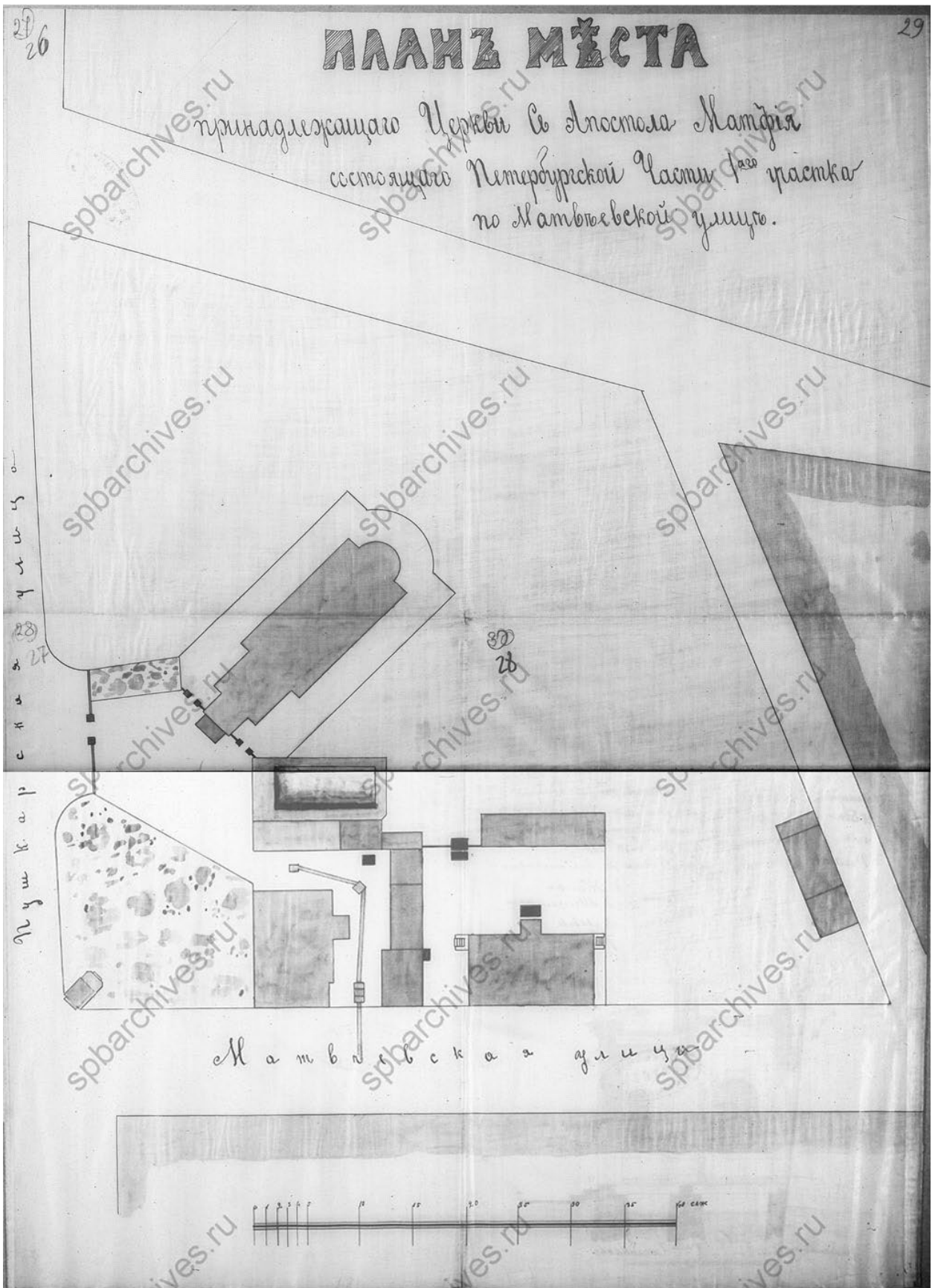
Илл. 25. План места, принадлежащего Матфеевской церкви. 1868 // ЦГИА СПб. Ф. 513. Оп. 102. Д. 8101. Л. 13-6



Илл. 26. План двора Церкви Св. Апостола Матфея. 1872 // ЦГИА СПб. Ф. 513. Оп. 102. Д. 8101. Л. 7-10




Илл. 27. Фасад дворового флигеля, предполагаемого к постройке. 1872 // ЦГИА СПб. Ф. 513. Оп. 102. Д. 8101. Л. 15-16



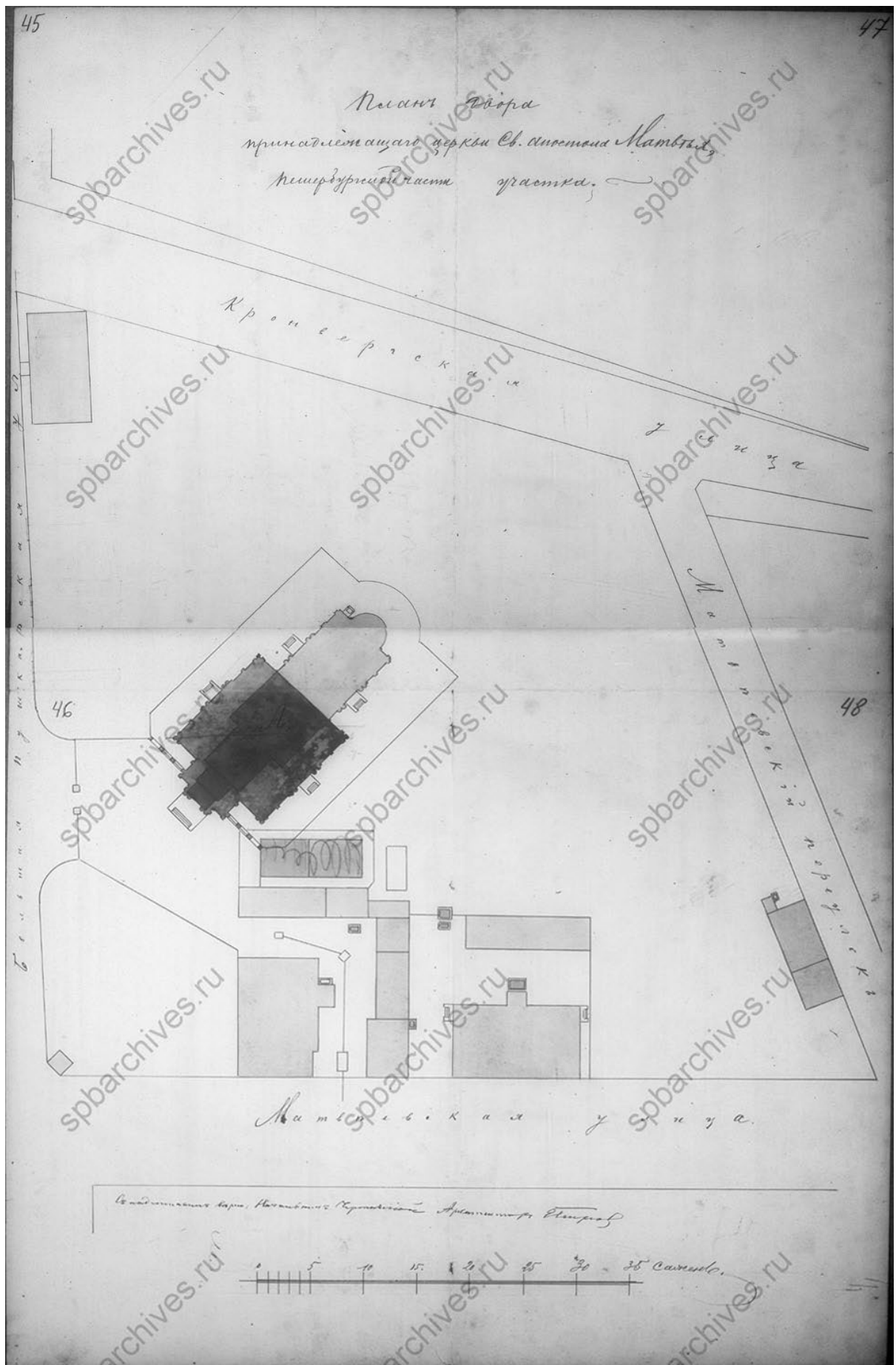
Илл. 28. План места, принадлежащего церкви Св. Апостола Матфея. 1878 // ЦГИА СПб.
Ф. 513. Оп. 102. Д. 8101. Л. 26-29




Илл. 29. Фасад часовни, предполагаемой к постройке при церкви Св. Апостола Матфия. Арх. Соловьев. 1878 // ЦГИА СПб. Ф. 513. Оп. 102. Д. 8101. Л. 30




Илл. 30. Боковой фасад и разрез часовни, предполагаемой к постройке при церкви Св. Апостола Матфия. Арх. Соловьев. 1878 // ЦГИА СПб. Ф. 513. Оп. 102. Д. 8101. Л. 31-33



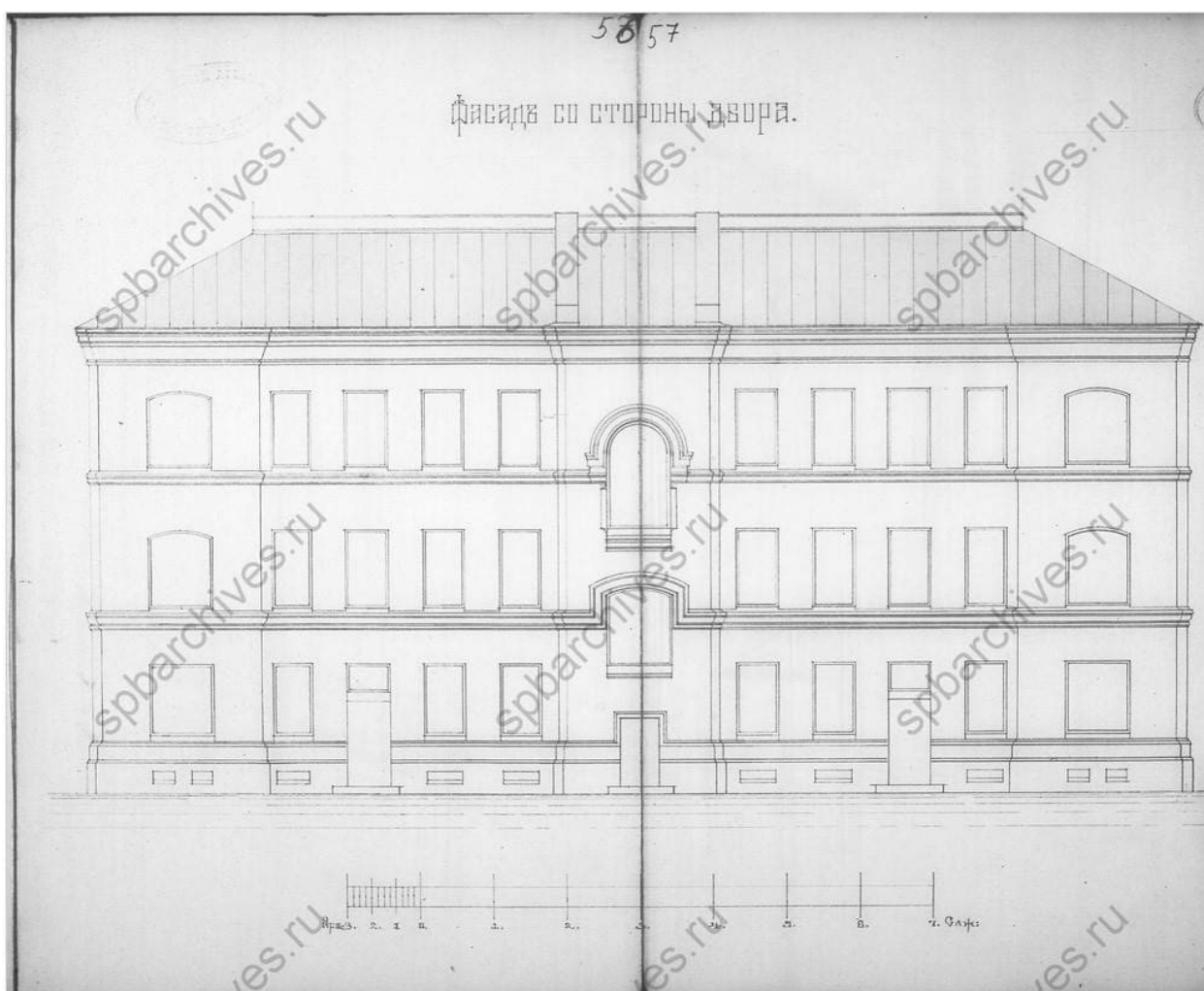
Илл. 31. План двора церкви Св. Апостола Матфея. 1889 // ЦГИА СПб. Ф. 513. Оп. 102. Д. 8101. Л. 45-48



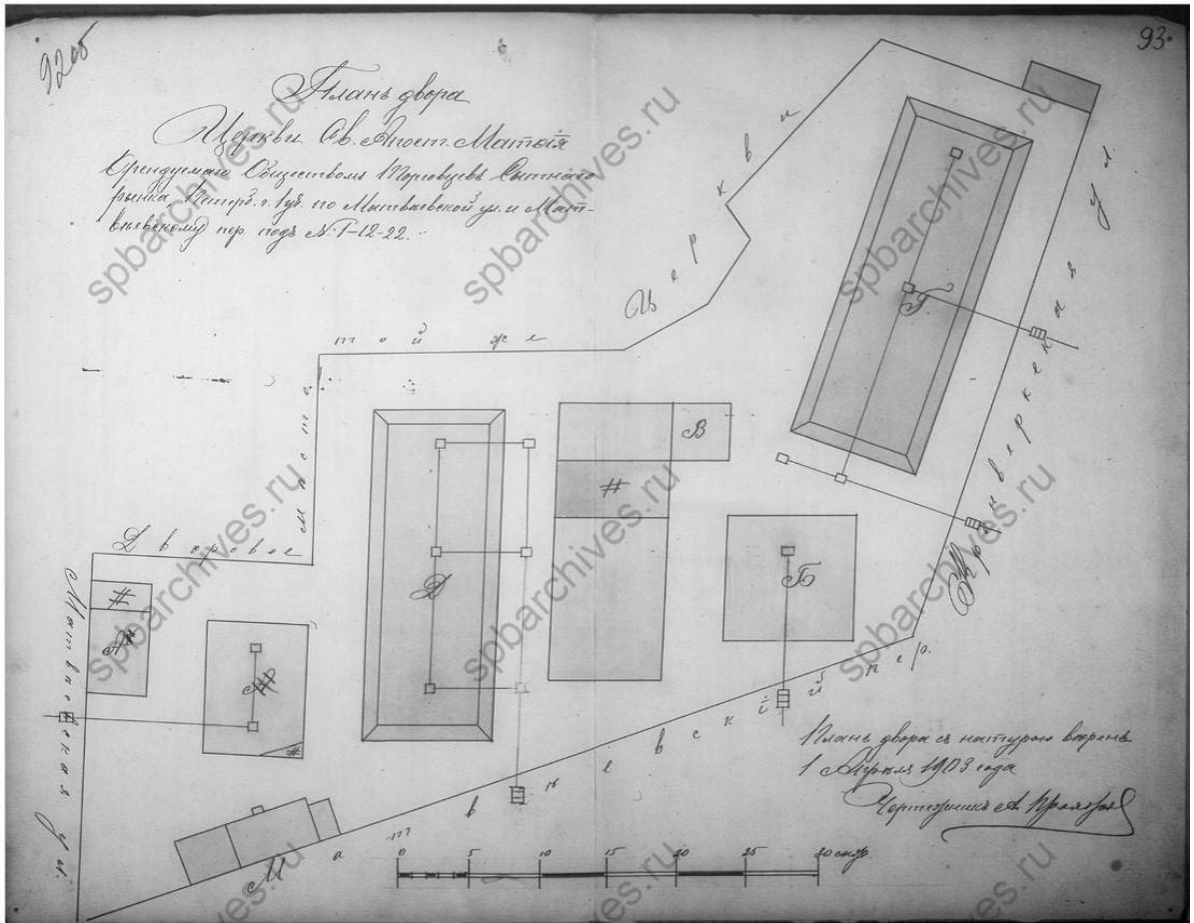
Илл. 32. Фасад церкви Св. Апостола Матфия (расширение). Арх. В. И. Карпов. 1889 // Citywalls. Архитектурный сайт Санкт-Петербурга.
URL: <https://www.citywalls.ru/photo14701.html>



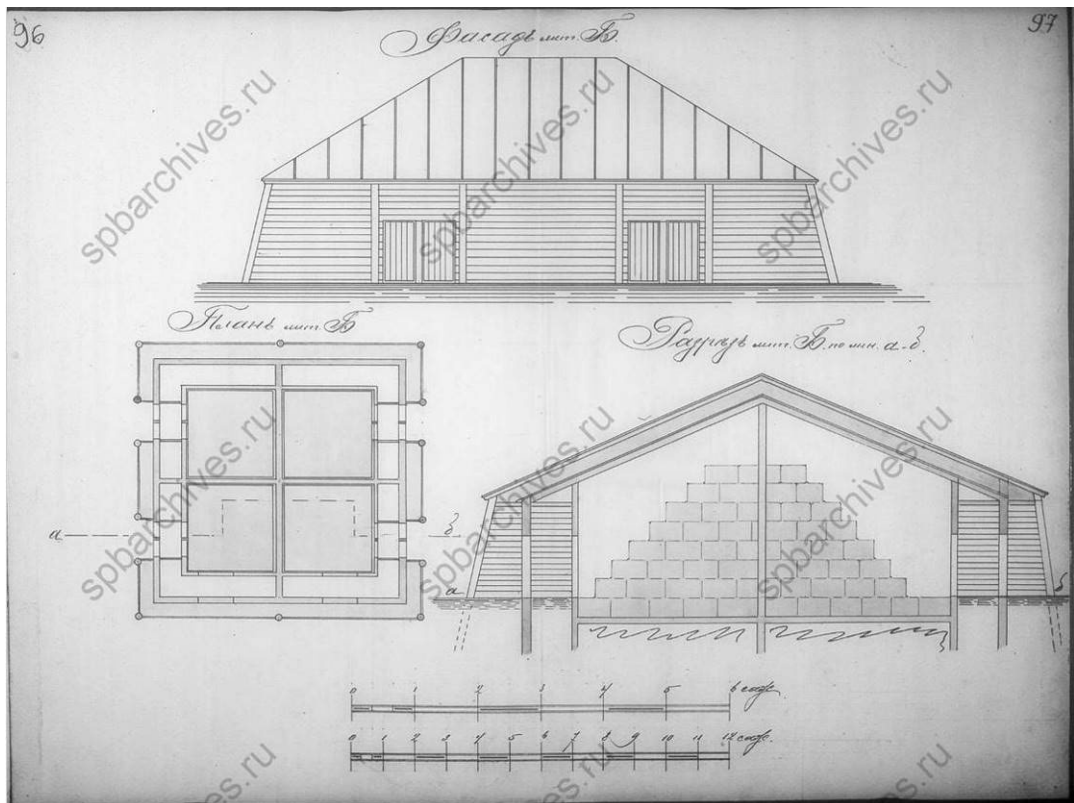
Илл. 34. Лицевой фасад дома по Большой Пушкарской улице. Арх. Н. Никонов. 1892 // ЦГИА СПб. Ф. 513. Оп. 102. Д. 8101. Л. 53-55



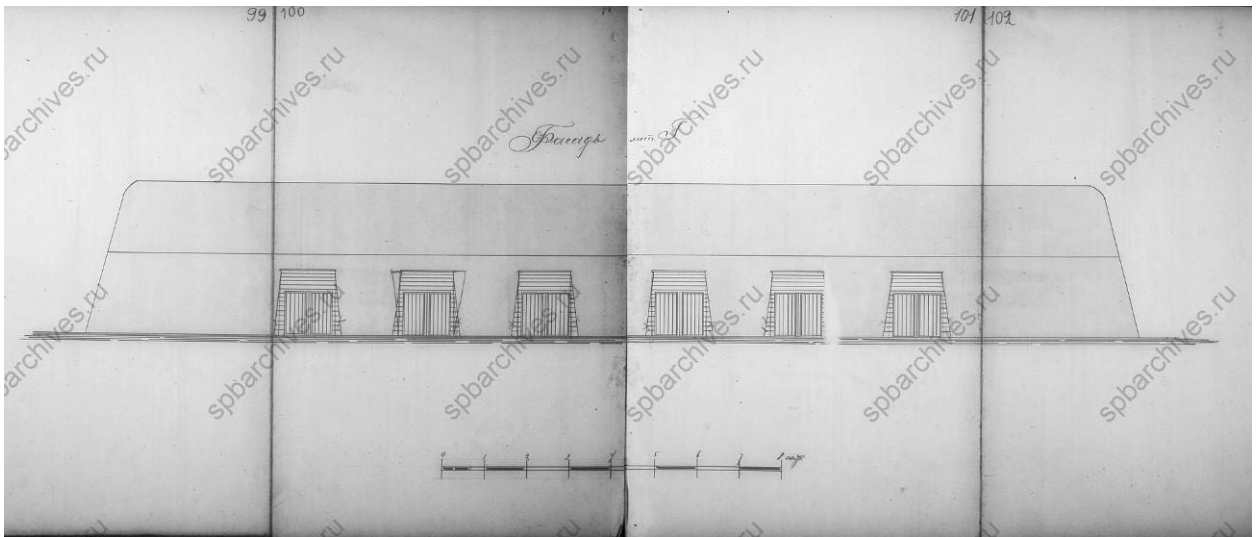
Илл. 35. Дворовой фасад дома по Большой Пушкарской улице. Арх. Н. Никонов. 1892 // ЦГИА СПб. Ф. 513. Оп. 102. Д. 8101. Л. 56-57



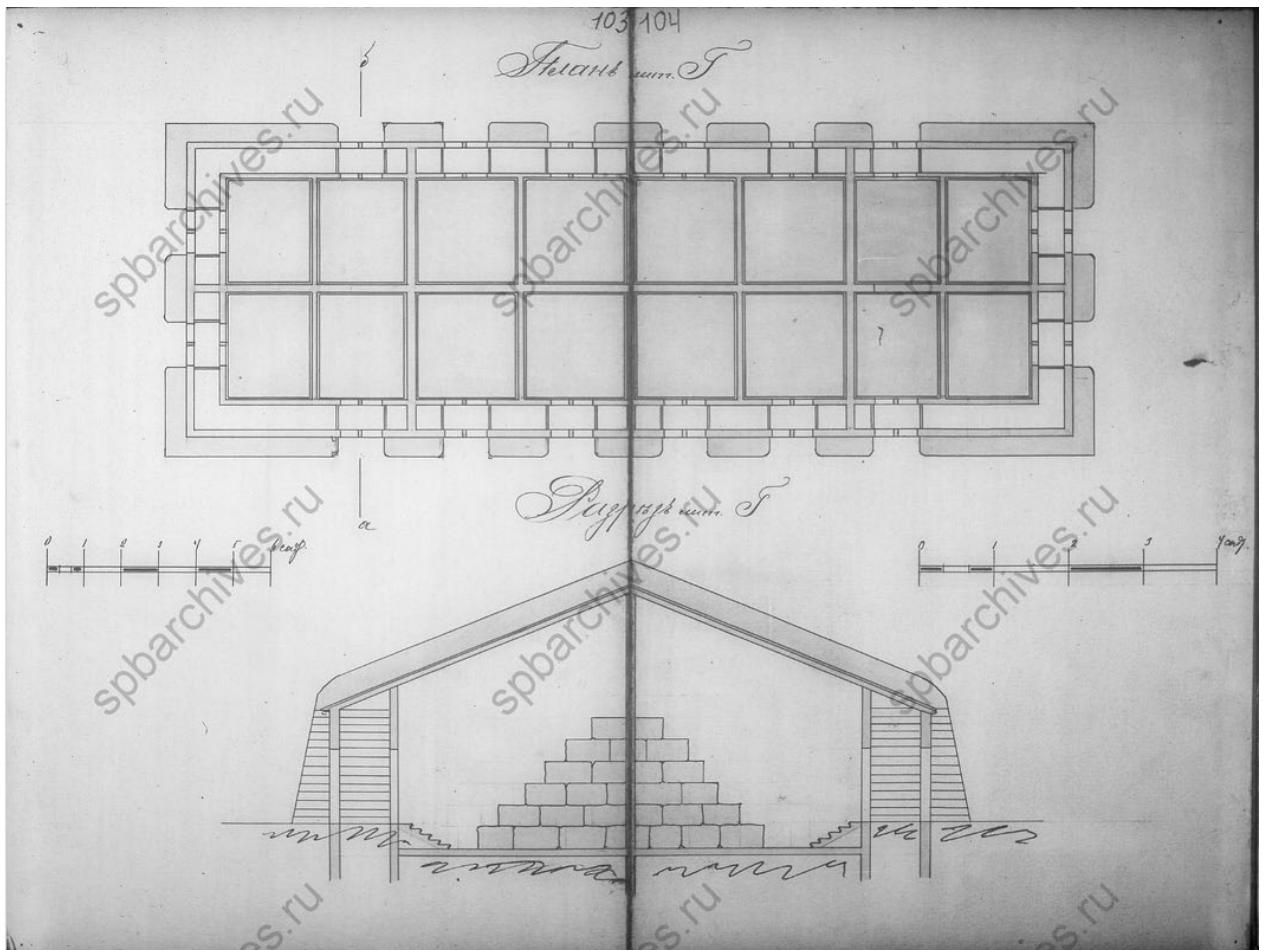
Илл. 36. План двора церкви Св. Апостола Матфея, арендуемого Обществом торговцев Сытного рынка. 1903 // ЦГИА СПб. Ф. 513. Оп. 102. Д. 8101. Л. 92об-93



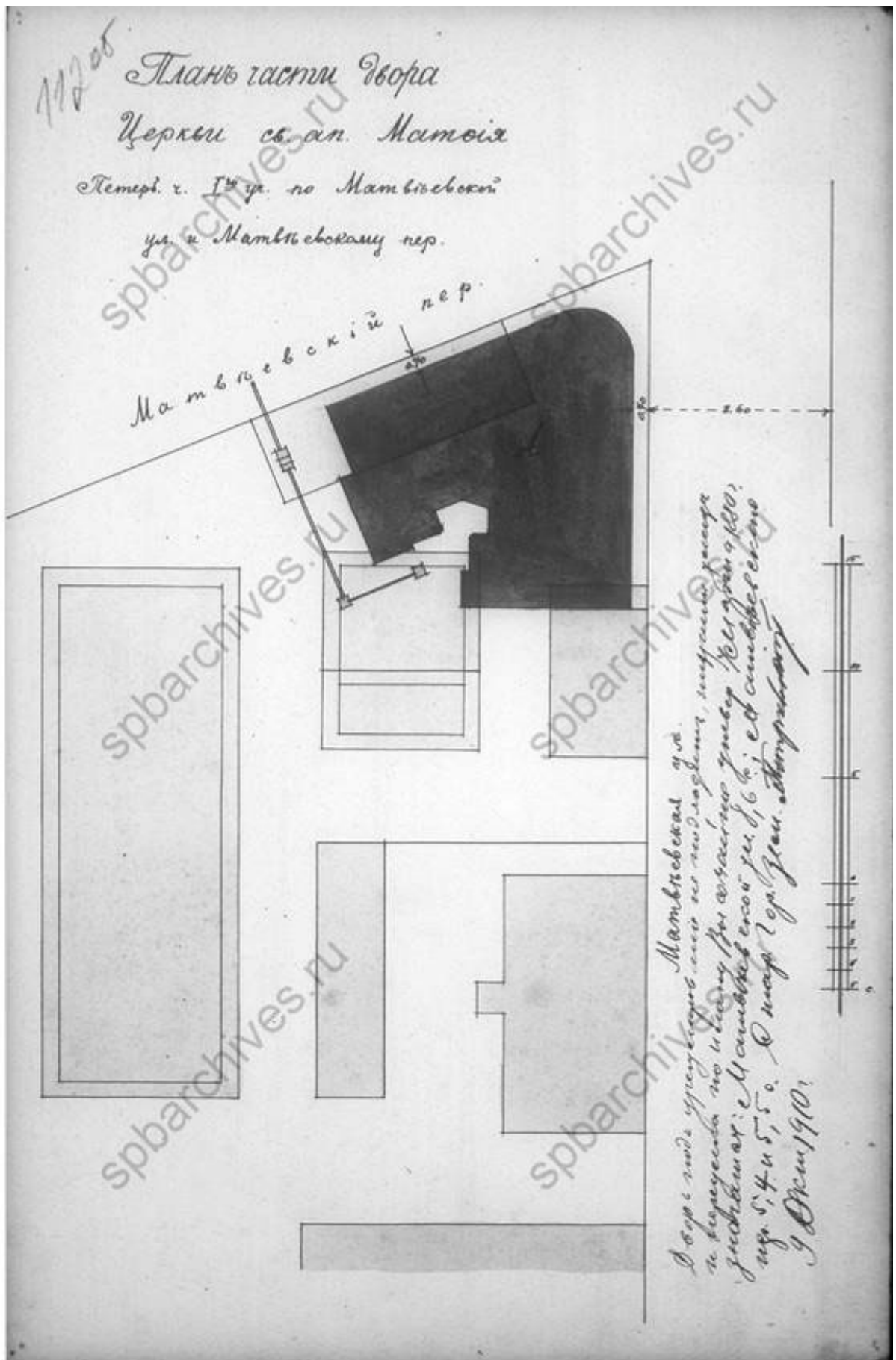
Илл. 37. Фасад, план и разрез сооружения под лит. Б. 1903 // ЦГИА СПб. Ф. 513. Оп. 102. Д. 8101. Л. 96-97



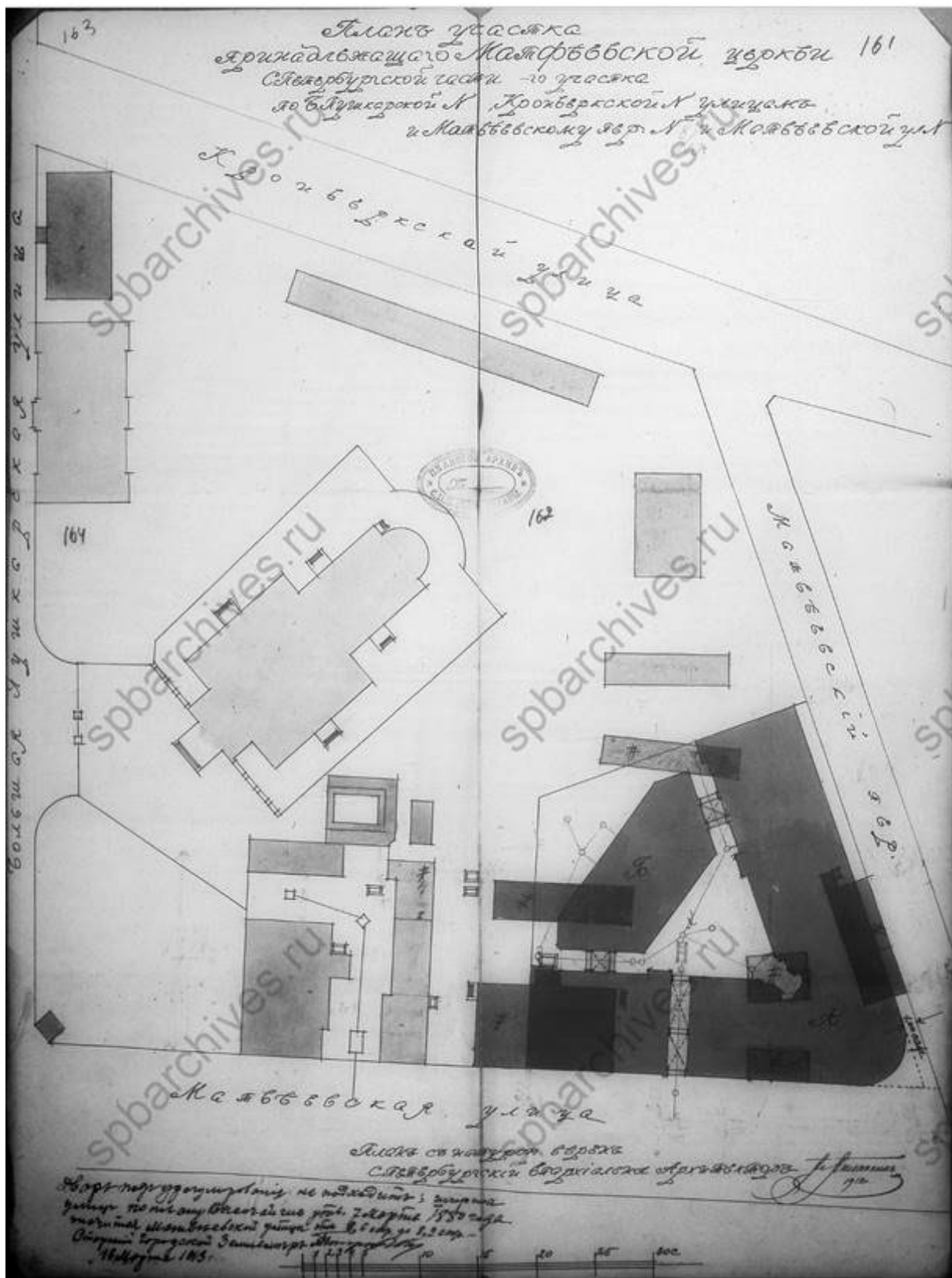
Илл. 38. Фасад сооружения под лит. Г. 1903 // ЦГИА СПб. Ф. 513. Оп. 102. Д. 8101.
Л. 96-97



Илл. 39. План и разрез сооружения под лит. Г. 1903 // ЦГИА СПб. Ф. 513. Оп. 102.
Д. 8101. Л. 96-97



Илл. 40. План части двора церкви Св. Апостола Матфея с предполагаемой постройкой 5-ти этажного дома (не осуществлено). 1910 // ЦГИА СПб. Ф. 513. Оп. 102. Д. 8101. Л. 112об

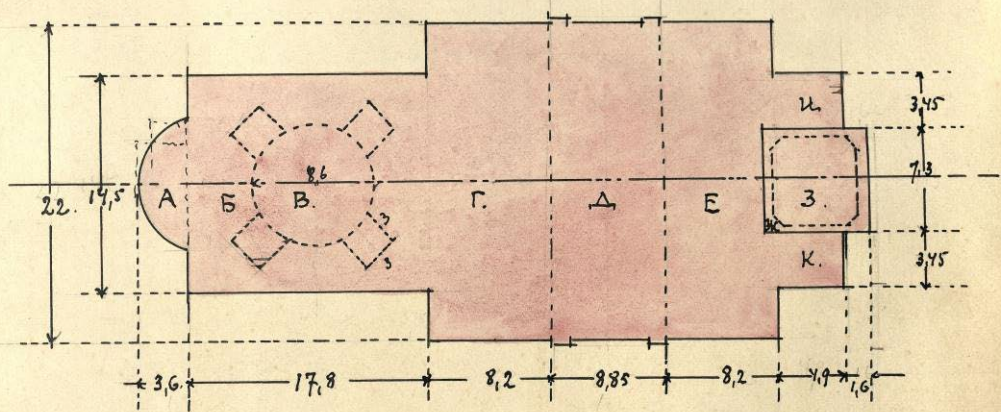



Илл. 41. План участка, принадлежавшего Матфеевской церкви с указанием предполагаемой постройкой 5-ти этажного дома (не осуществлено). 1913 // ЦГИА СПб. Ф. 513. Оп. 102. Д. 8101. Л. 161-164

14106

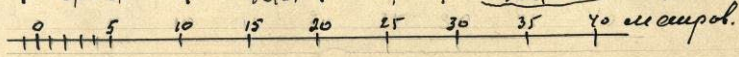
Заспиритована
№ 597.353.

Церковь Св. Матфия.
ул. Пушкинской и Матфеев.
ул. на Петербург. стороне.
Каменица, постр. 1822 г.



Части здания	Размеры	Площадь	Высота	Кубатура
А, Г, Е, И, К	$3 \times 6 + 8,2 \times 22 + 8,2 \times 22 + 4,9 \times 4,9 \times 2$	428,6	8,6	3685,96
Б, Д	$17,8 \times 14,5 + 22 \times 8,85$	452,8	10,9	4935,50
В	$3,14 \times 8,6^2 + 3 \times 3 \times 4$	94,06	11	1034,66
Ж, З	$7,3 \times 7,3 + 6,5 \times 6,5$	53,9	12,5	673,75
		42,25	17	728,15

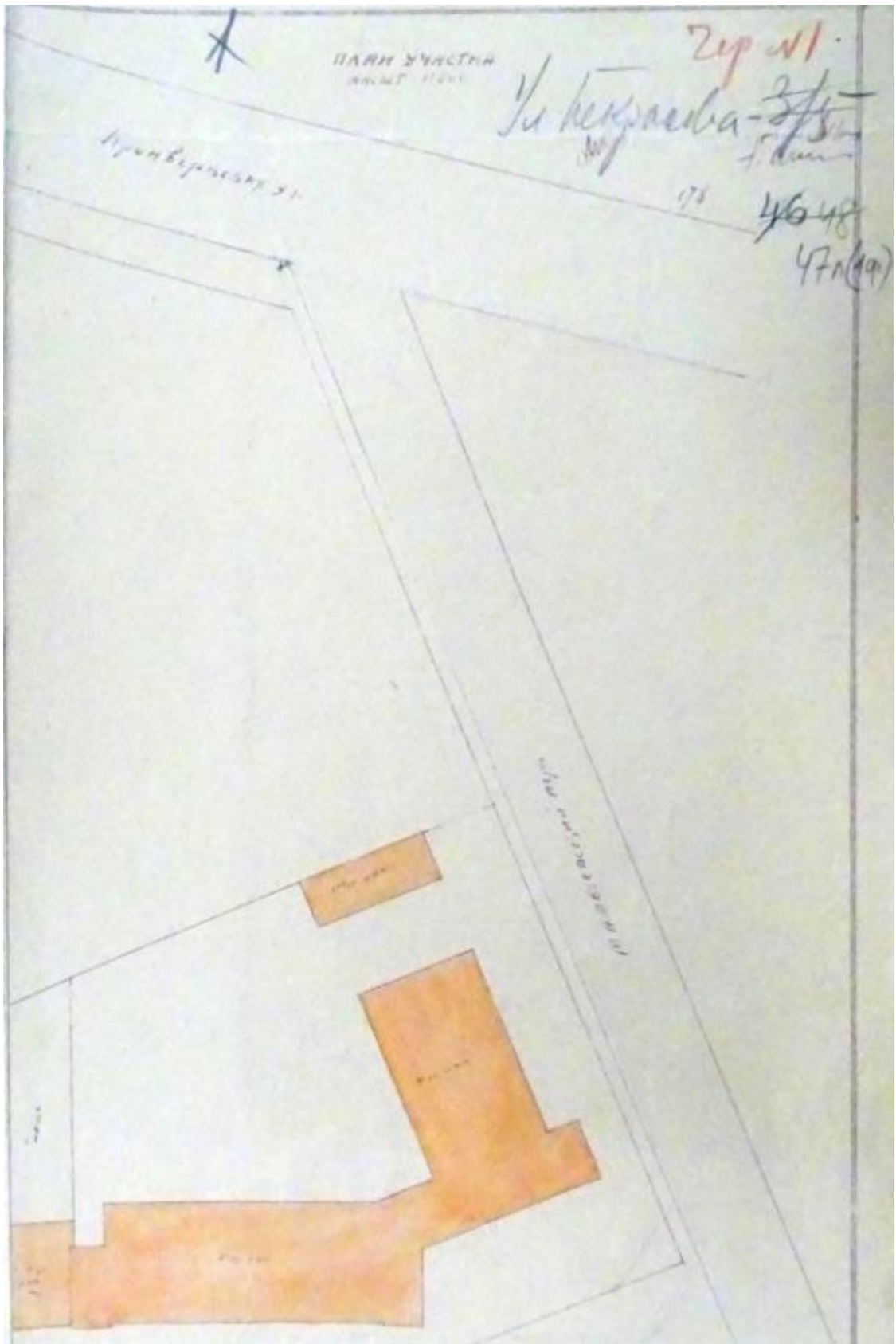
11.058 куб. метров



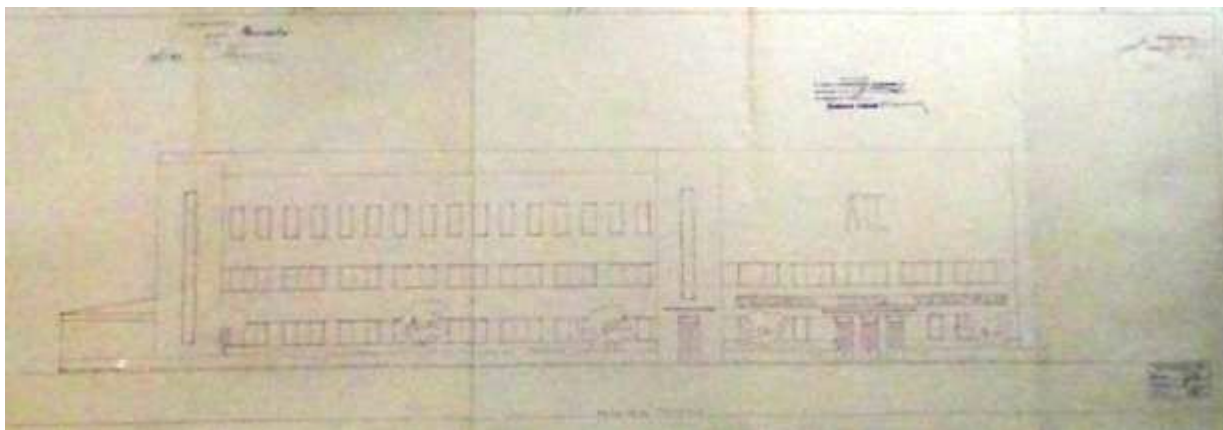
Илл. 42. Церковь Св. Матфия. Обмерные чертежи. 1927 // ЦГА СПб. Ф. 151. Оп. 2. Д. 98. Л. 140б



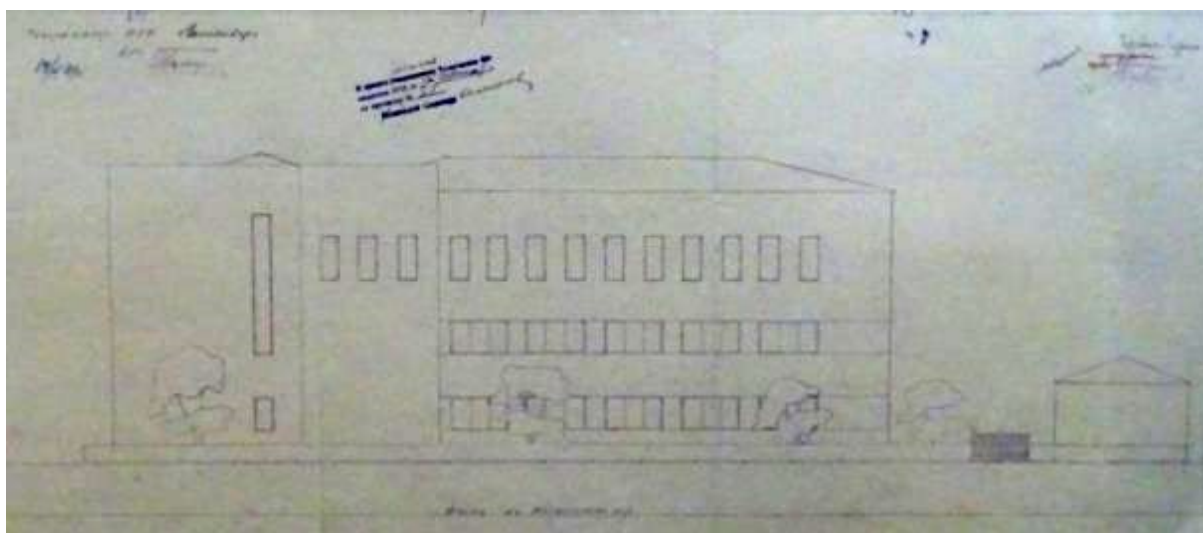
Илл. 43. Проект АТС. План участка городской земли, расположенной в черте г. Ленинград в Петроградском районе в 17-м отд. милиции по Калинина, Кронверкской ул. и Матвеевскому пер.. Означенный участок предоставлен под застройку Управлению телефонной сети на основании постановления президиума Совета от 10 ноября 1928 г. // ЦГАНТД СПб. Ф. 192. Оп. 3-1. Д. 5760. Л. 55.



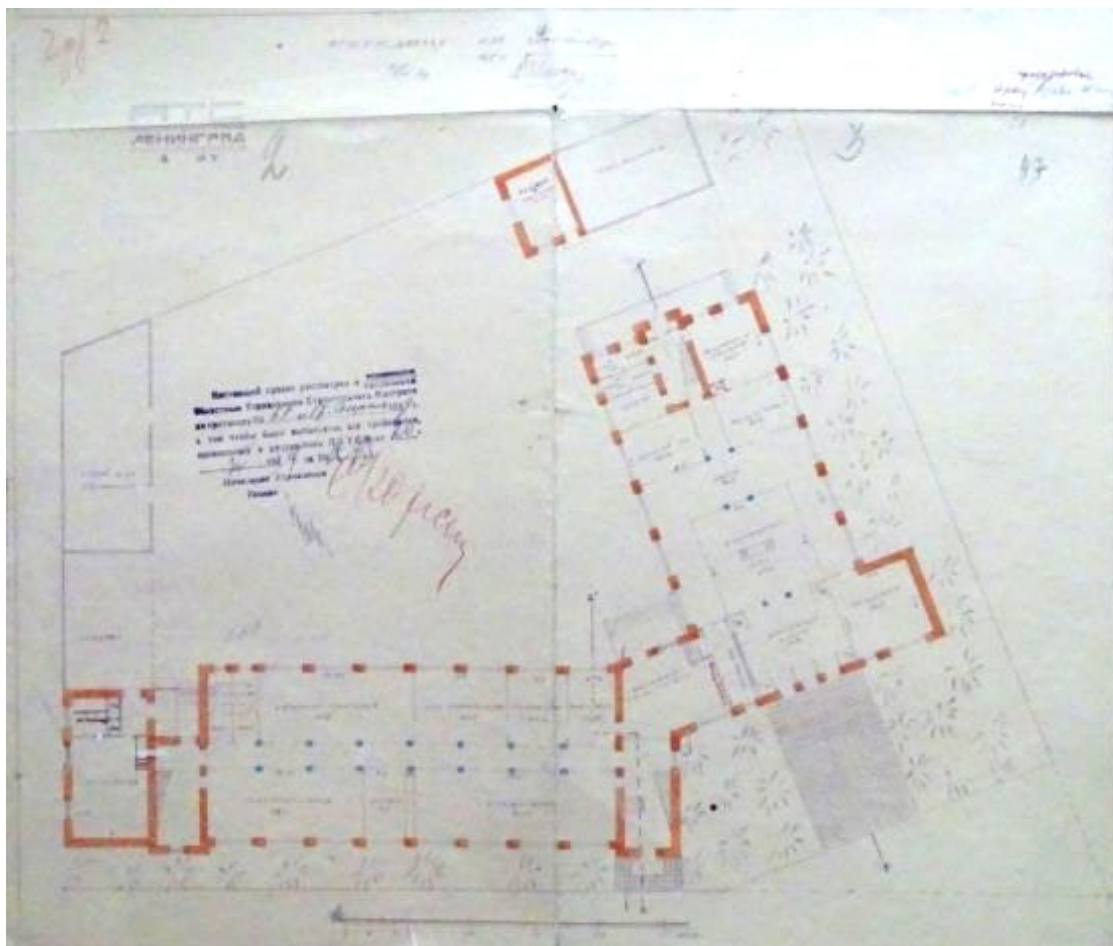
Илл. 44. План участка. 1929 // ЦГАНТД СПб. Ф. 192. Оп. 3-1. Д. 5760. Л. 47.



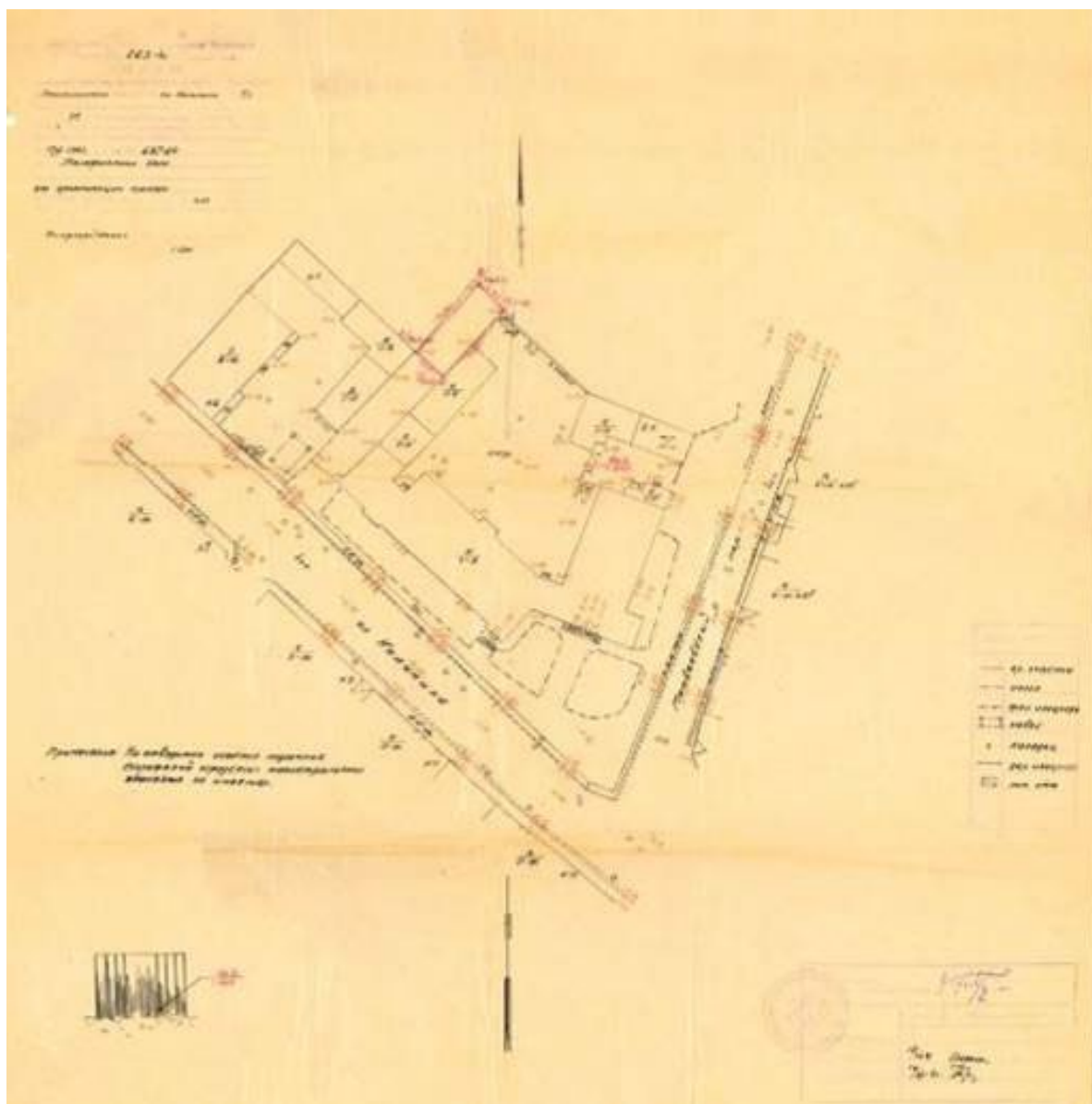
Илл. 45. Проект АТС. Фасад по ул. Калинина. Архитектор Гуревич – Гурьев.
Согласован Техническим Совещанием УГИ 17 апреля 1929 г. //
ЦГАНТД СПб. Ф. 192. Оп. 3-1. Д. 5760. Л. 52.




Илл. 46. Проект АТС. Фасад по Матвеевскому пер. Архитектор Гуревич – Гурьев.
Согласован Техническим Совещанием УГИ 17 апреля 1929 г. //
ЦГАНТД СПб. Ф. 192. Оп. 3-1. Д. 5760. Л. 53.




Илл. 47. Проект АТС. План 1-го этажа. Архитектор Гуревич - Гурьев.
Согласован Областным Управлением Строительного контроля 17.04.1929 г. //
ЦГАНТД СПб. Ф. 192. Оп. 3-1. Д. 5760. Л. 48.



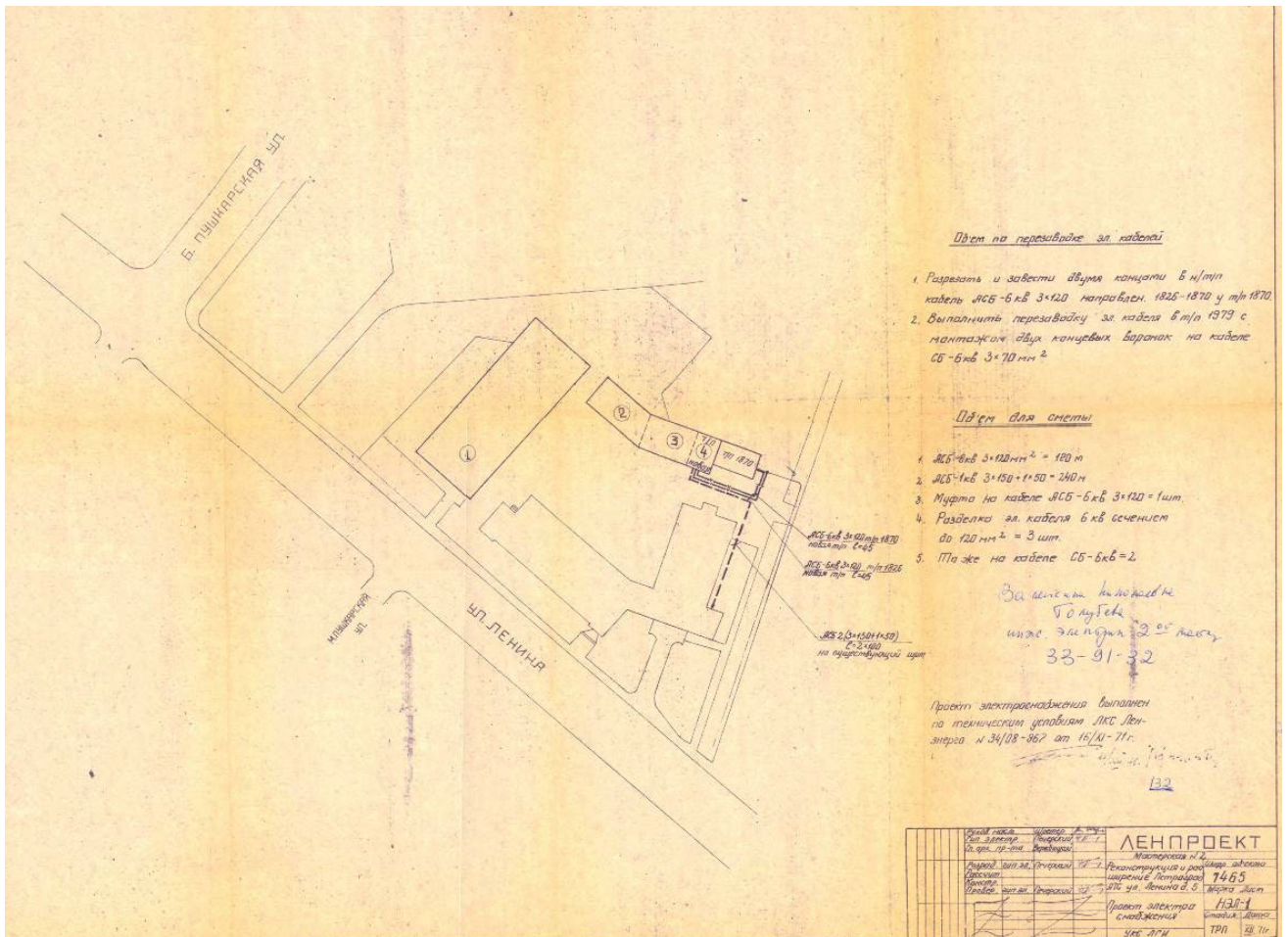
Илл. 48. План участка Телефонного узла по ул. Калинина 8/3 для организации проезда.
1941 // Архив ООО «АТС1». Папка 3



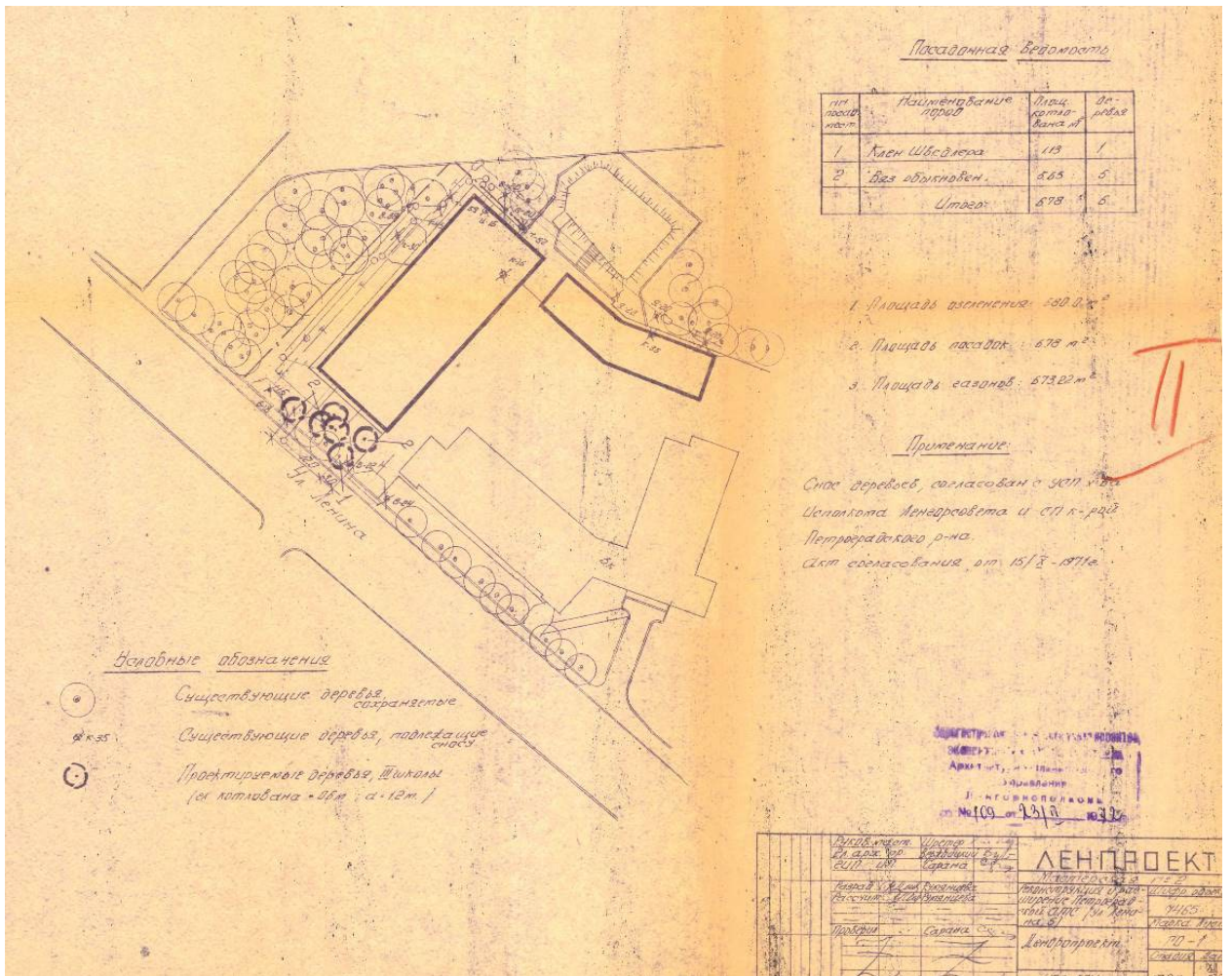
Илл. 49. Фасад по ул. Ленина (Калинина). Проект реконструкции фасадов здания Петроградского телефонного узла. 1957 // Архив ООО «АТС1». Папка 3



Илл. 50. Фасад по Матвеевскому пер. 1957 // Архив ООО «АТС1». Папка 3



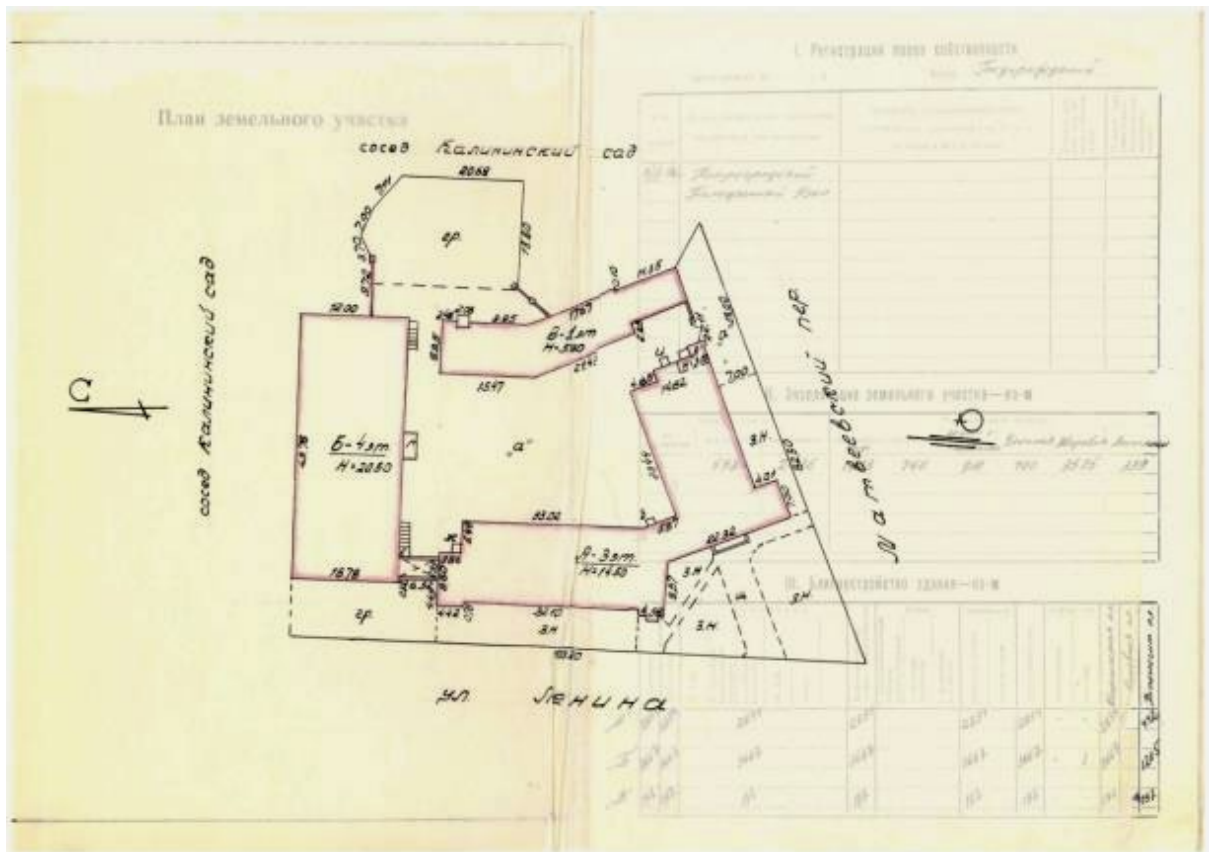
Илл. 51. План участка Петроградского телефонного узла с показанием проектируемого нового 4-х этажного здания, дизельной и котельной. 1971 / Архив ООО «АТС1». Папка 68



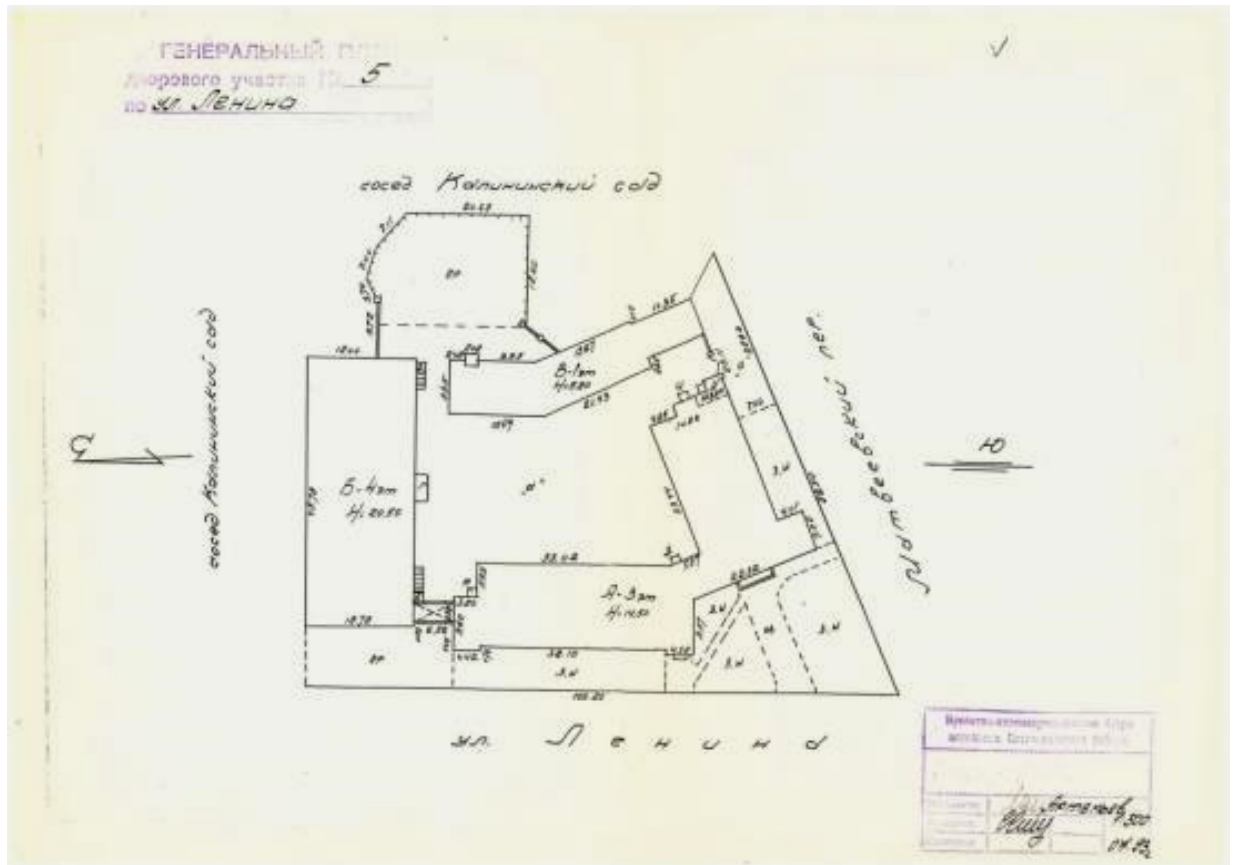
Илл. 52. Дендропроjekt участка Петроградской АТС. Декабрь 1971 // Архив ООО «АТС1». Папка 21



Илл. 53. Генплан участка. Реконструкция здания АТС-232. 1975 // Архив ООО «АТС1». Папка 11



Илл. 54. Технический паспорт Петроградской АТС. ПИБ. 1976 г.
 План земельного участка телефонной станции на ул. Ленина, 5 //
 Архив ООО «АТС1». Папка 2



Илл. 55. Генеральный план участка телефонной станции на ул. Ленина, 5. 1993 //
 Архив ООО «АТС1». Папка 2



Илл. 56. Храм святого апостола Матфия. - Петербургская сторона. Открытка. 1890-1904 // Госкаталог.РФ. URL: <https://goskatalog.ru/portal/#/collections?id=18870517>



Илл. 57. Большая Пушкарская улица. Церковь апостола Матфея. Восточный фасад.
Кон. XIX в – начало XX в. // Госкаталог.РФ.
URL: <https://goskatalog.ru/portal/#/collections?id=34746466>



Илл. 58. Церковь Матвея-апостола на углу Матвеевской и Пушкарской улиц на Петроградской стороне. Общий вид. Кон. XIX в – начало XX в. // Госкаталог.РФ.
URL: <https://goskatalog.ru/portal/#/collections?id=41371643>



Илл. 58. Матфеевская церковь. Начало XX в. // Citywalls. Архитектурный сайт Санкт-Петербурга. URL: <https://www.citywalls.ru/photo376711.html>



Илл. 60. Матфеевская церковь. Фото В. Г. Самойлова. 1914 // Citywalls. Архитектурный сайт Санкт-Петербурга. URL: <https://www.citywalls.ru/photo14702.html>



Илл. 61. Матфеевская церковь. Фото В. Г. Самойлова. 1914 // Citywalls. Архитектурный сайт Санкт-Петербурга. URL: <https://www.citywalls.ru/photo366531.html>



Илл. 62. Матфеевская церков. 1911 //
URL: <https://pastvu.com/p/1803206>




Илл. 63. Перекресток Большой Пушкарской ул. и Широкой Матвеевской ул. 1912 - 1916 // Citywalls. Архитектурный сайт Санкт-Петербурга.
URL: <https://www.citywalls.ru/photo376712.html>



Илл. 64. Снос церкви апостола Матфия на Б. Пушкарской ул. 1932 // ЦГАКФФД СПб. Фотодокумент Др 11072



Илл. 65. Место разобранной церкви на Б. Пушкарской ул. 1933 // ЦГАКФФД СПб. Фотодокумент Бр 12699



Илл. 66. Здание автоматической телефонной станции на ул. Калинина. 1932 //
Из книги: А.К. Мореншильдт, В.А. Латынин. Теплобетонное строительство в Ленинграде
к XV годовщине Октября. Предисл. инж. Д.М. Фридлянского. Л - М 1932.
URL: <https://www.citywalls.ru/photo414227.html>




Илл. 67. Петроградская АТС, ул. Ленина, 5. 2009 //
URL: <https://www.citywalls.ru/photo36862.html>




Илл. 68. Церковь апостола Матфия. Интерьер. Кон. XIX в. // Citywalls. Архитектурный сайт Санкт-Петербурга. URL: <https://www.citywalls.ru/photo380685.html>




Илл. 69. Церковь апостола Матфия. Интерьер. Фото Покрышкин П. П. 1911 // Citywalls. Архитектурный сайт Санкт-Петербурга. URL: <https://www.citywalls.ru/photo14704.html>




Илл. 70. Церковь апостола Матфея. Иконостас Матфеевского придела.
Фото Покрышкин П. П. 1911 // Citywalls. Архитектурный сайт Санкт-Петербурга.
URL: <https://www.citywalls.ru/photo14705.html>



Илл. 71. Церковь апостола Матфия. Иконостас Покровского придела.
Фото Покрышкин П. П. 1911 // Citywalls. Архитектурный сайт Санкт-Петербурга.
URL: <https://www.citywalls.ru/photo14706.html>



Илл. 72. Церковь апостола Матфия. Иконостас Сергиевского придела.
Фото Покрышкин П. П. 1911 // Citywalls. Архитектурный сайт Санкт-Петербурга.
URL: <https://www.citywalls.ru/photo14707.html>



Илл. 73. Иконостас церкви апостола Матфия (Покровской) на Б. Пушкарской ул. 1914 // ЦГАКФФД СПб. Фотодокумент Е 14115



Илл. 74. Церковь Матфия апостола и Покрова Пресвятой Богородицы. Интерьер. 1920-1930-е // Госкаталог.РФ. URL: <https://goskatalog.ru/portal/#/collections?id=43996895>



Илл. 75. Церковь Матфия апостола и Покрова Пресвятой Богородицы. Интерьер. 1910-е // Госкаталог.РФ. URL: <https://goskatalog.ru/portal/#/collections?id=43996878>

Приложение № 3
к Акту по результатам государственной историко-культурной экспертизы выявленного объекта культурного наследия «Церковь апостола Матфея и Покрова Пресвятой Богородицы (фундаменты)», расположенного по адресу: Санкт-Петербург, Пушкарская Большая ул., 35; Ленина ул., 5 (сквер), с целью обоснования включения объекта в Единый государственный реестр объектов культурного наследия (памятников истории и культуры) народов Российской Федерации

Материалы фотофиксации

Перечень фотографий

- Фото 1. Матвеевский сад. Вид с перекрестка ул. Ленина и Большой Пушкарской ул.
Съемка 17.04.2023 г. Трушковский В.Э.
- Фото 2. Матвеевский сад. Вид на выявленный объект культурного наследия «Церковь апостола Матфея и Покрова Пресвятой Богородицы (фундамент)» с юго-западной стороны. Съемка 17.04.2023 г. Трушковский В.Э.
- Фото 3. Матвеевский сад. Вид на выявленный объект культурного наследия «Церковь апостола Матфея и Покрова Пресвятой Богородицы (фундамент)» западной стороны. Съемка 17.04.2023 г. Трушковский В.Э.
- Фото 4. Матвеевский сад. Вид на выявленный объект культурного наследия «Церковь апостола Матфея и Покрова Пресвятой Богородицы (фундамент)» с северо-западной стороны. Съемка 17.04.2023 г. Трушковский В.Э.
- Фото 5. Матвеевский сад. Вид на выявленный объект культурного наследия «Церковь апостола Матфея и Покрова Пресвятой Богородицы (фундамент)» с северо-западной стороны. Съемка 17.04.2023 г. Трушковский В.Э.
- Фото 6. Матвеевский сад. Вид на выявленный объект культурного наследия «Церковь апостола Матфея и Покрова Пресвятой Богородицы (фундамент)» с северной стороны. Съемка 17.04.2023 г. Трушковский В.Э.
- Фото 7. Матвеевский сад. Вид на выявленный объект культурного наследия «Церковь апостола Матфея и Покрова Пресвятой Богородицы (фундамент)» с северо-восточной стороны. Съемка 17.04.2023 г. Трушковский В.Э.
- Фото 8. Матвеевский сад. Вид на выявленный объект культурного наследия «Церковь апостола Матфея и Покрова Пресвятой Богородицы (фундамент)» с восточной стороны. Съемка 17.04.2023 г. Трушковский В.Э.
- Фото 9. Матвеевский сад. Вид на выявленный объект культурного наследия «Церковь апостола Матфея и Покрова Пресвятой Богородицы (фундамент)» с северо-западной стороны. Съемка 17.04.2023 г. Трушковский В.Э.
- Фото 10. Вид с территории выявленного объекта культурного наследия «Церковь апостола Матфея и Покрова Пресвятой Богородицы (фундамент)» на восточную сторону. Съемка 17.04.2023 г. Трушковский В.Э.
- Фото 11. Вид с территории выявленного объекта культурного наследия «Церковь апостола Матфея и Покрова Пресвятой Богородицы (фундамент)» на юго-западную сторону. Съемка 17.04.2023 г. Трушковский В.Э.
- Фото 12. Матвеевский сад. Вид на выявленный объект культурного наследия «Церковь апостола Матфея и Покрова Пресвятой Богородицы (фундамент)» с южной стороны. Съемка 17.04.2023 г. Трушковский В.Э.

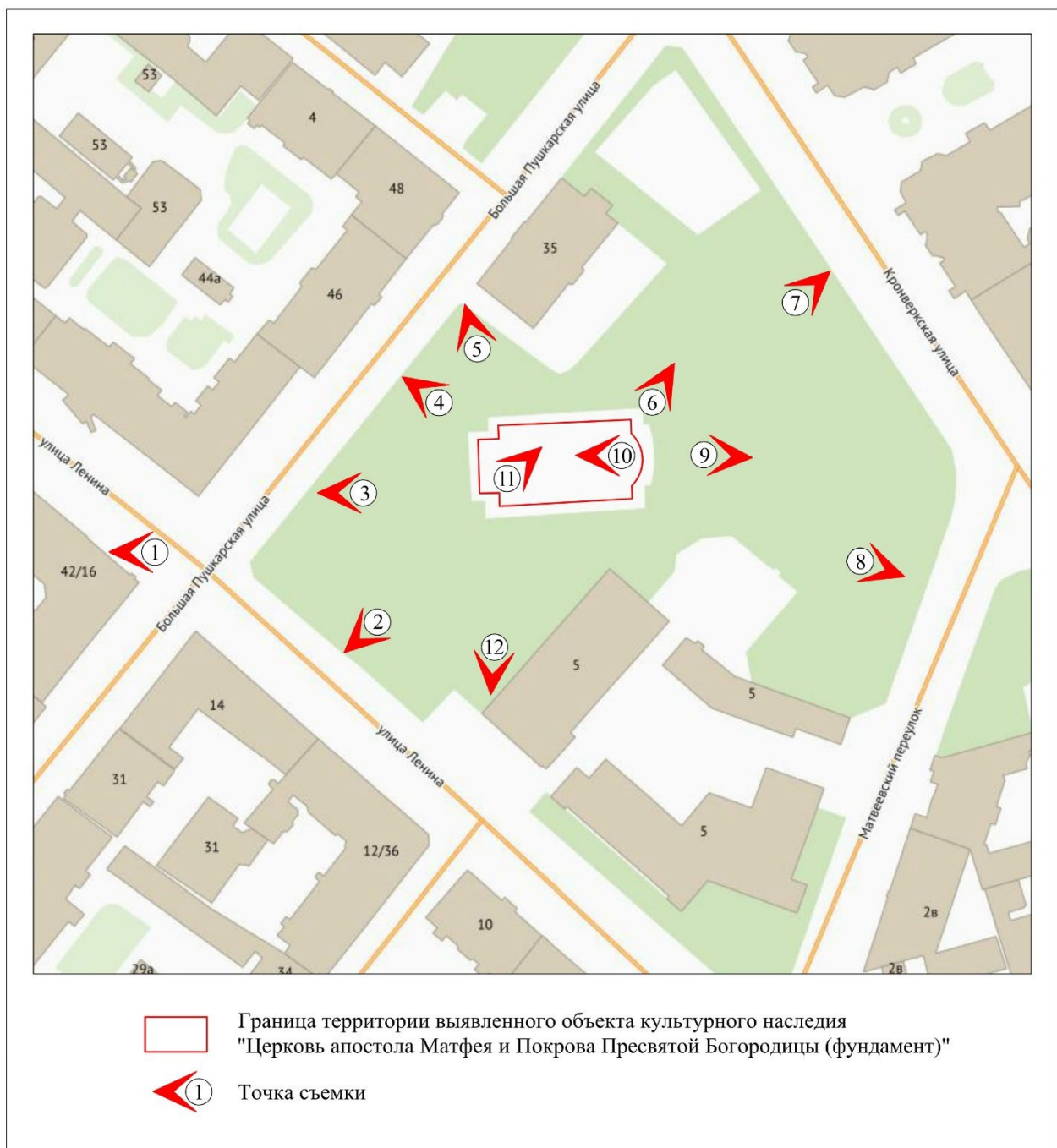


Схема фотофиксации *

*Выполнено на подоснове Геоинформационной системы Санкт-Петербурга (<https://rgis.spb.ru/mapui/>)



Фото 2. Матвеевский сад. Вид с перекрестка ул. Ленина и Большой Пушкарской ул.
Съемка 17.04.2023 г. Трушковский В.Э.



Фото 2. Матвеевский сад. Вид на выявленный объект культурного наследия
«Церковь апостола Матфея и Покрова Пресвятой Богородицы (фундамент)»
с юго-западной стороны. Съемка 17.04.2023 г. Трушковский В.Э.



Фото 3. Матвеевский сад. Вид на выявленный объект культурного наследия «Церковь апостола Матфея и Покрова Пресвятой Богородицы (фундамент)» западной стороны. Съемка 17.04.2023 г. Трушковский В.Э.



Фото 4. Матвеевский сад. Вид на выявленный объект культурного наследия «Церковь апостола Матфея и Покрова Пресвятой Богородицы (фундамент)» с северо-западной стороны. Съемка 17.04.2023 г. Трушковский В.Э.



Фото 5. Матвеевский сад. Вид на выявленный объект культурного наследия «Церковь апостола Матфея и Покрова Пресвятой Богородицы (фундамент)» с северо-западной стороны. Съемка 17.04.2023 г. Трушковский В.Э.



Фото 6. Матвеевский сад. Вид на выявленный объект культурного наследия «Церковь апостола Матфея и Покрова Пресвятой Богородицы (фундамент)» с северной стороны. Съемка 17.04.2023 г. Трушковский В.Э.



Фото 7. Матвеевский сад. Вид на выявленный объект культурного наследия «Церковь апостола Матфея и Покрова Пресвятой Богородицы (фундамент)» с северо-восточной стороны. Съемка 17.04.2023 г. Трушковский В.Э.



Фото 8. Матвеевский сад. Вид на выявленный объект культурного наследия «Церковь апостола Матфея и Покрова Пресвятой Богородицы (фундамент)» с восточной стороны. Съемка 17.04.2023 г. Трушковский В.Э.



Фото 9. Матвеевский сад. Вид на выявленный объект культурного наследия «Церковь апостола Матфея и Покрова Пресвятой Богородицы (фундамент)» с северо-западной стороны. Съемка 17.04.2023 г. Трушковский В.Э.



Фото 10. Вид с территории выявленного объекта культурного наследия «Церковь апостола Матфея и Покрова Пресвятой Богородицы (фундамент)» на восточную сторону. Съемка 17.04.2023 г. Трушковский В.Э.



Фото 11. Вид с территории выявленного объекта культурного наследия «Церковь апостола Матфея и Покрова Пресвятой Богородицы (фундамент)» на юго-западную сторону. Съемка 17.04.2023 г. Трушковский В.Э.

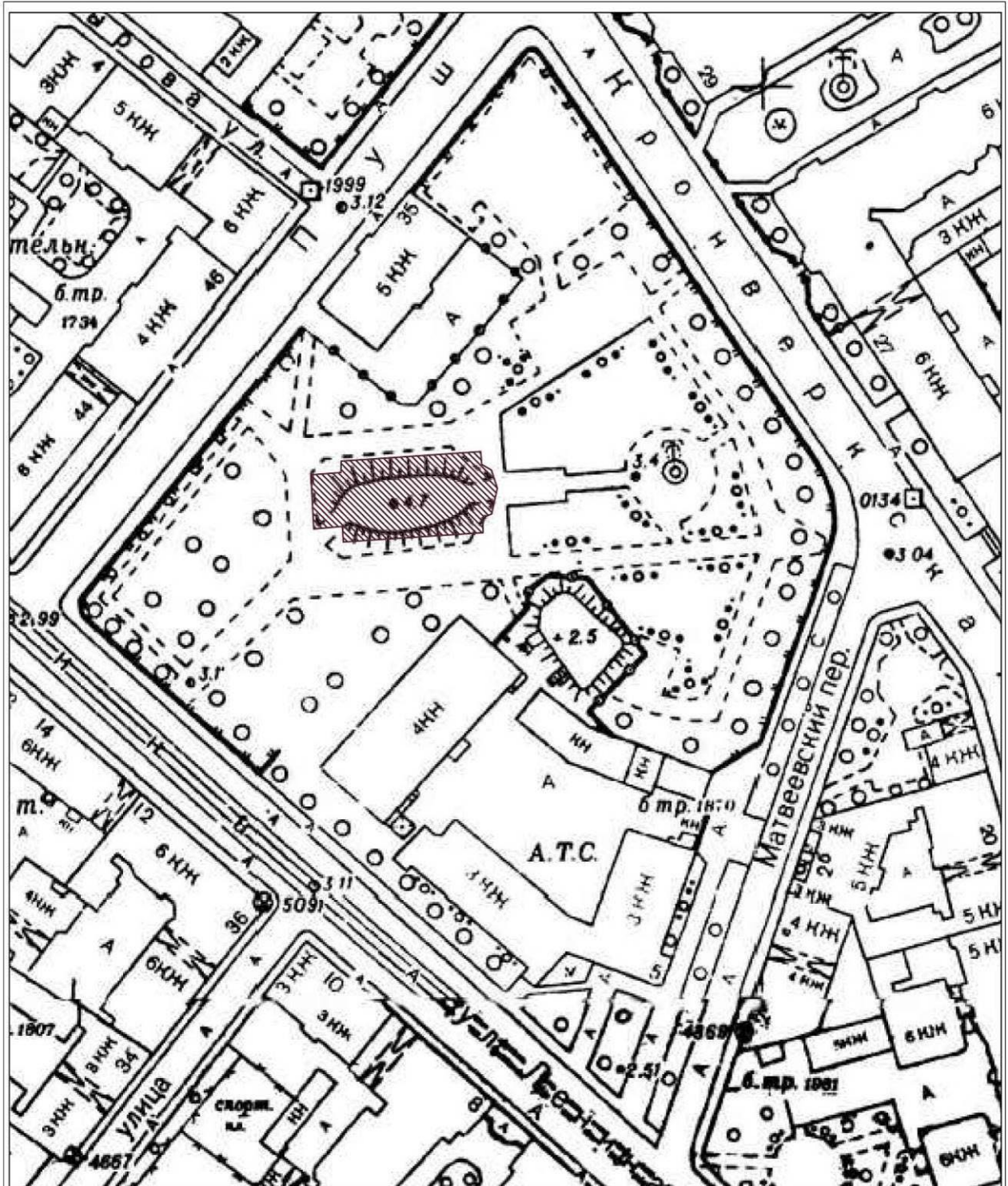


Фото 12. Матвеевский сад. Вид на выявленный объект культурного наследия «Церковь апостола Матфея и Покрова Пресвятой Богородицы (фундамент)» с южной стороны. Съемка 17.04.2023 г. Трушковский В.Э.

Приложение № 4
к Акту по результатам государственной историко-культурной
экспертизы выявленного объекта культурного наследия «Церковь
апостола Матфея и Покрова Пресвятой Богородицы (фундаменты)»,
расположенного по адресу: Санкт-Петербург, Пушкарская Большая
ул., 35; Ленина ул., 5 (сквер), с целью обоснования включения
объекта в Единый государственный реестр объектов культурного
наследия (памятников истории и культуры) народов Российской
Федерации

Ситуационный план
Историко-культурный опорный план
Историко-архитектурный опорный план

СИТУАЦИОННЫЙ ПЛАН*



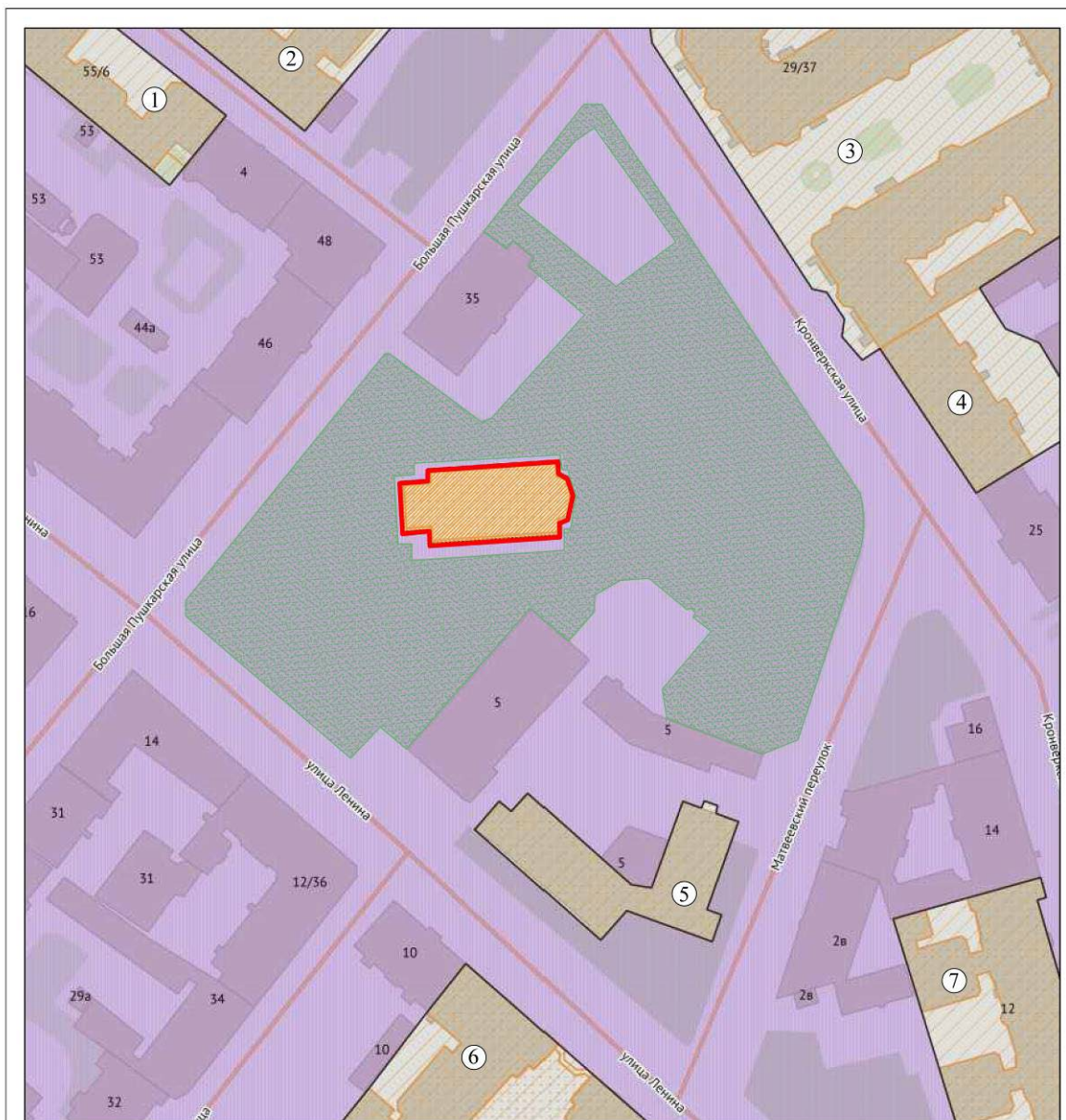
УСЛОВНЫЕ ОБОЗНАЧЕНИЯ:



Выявленный объект культурного наследия "Церковь апостола Матфея и Покрова Пресвятой Богородицы (фундамент)"

* Выполнено на подоснове Треста ГРИИ

ИСТОРИКО-КУЛЬТУРНЫЙ ОПОРНЫЙ ПЛАН**



Условные обозначения:

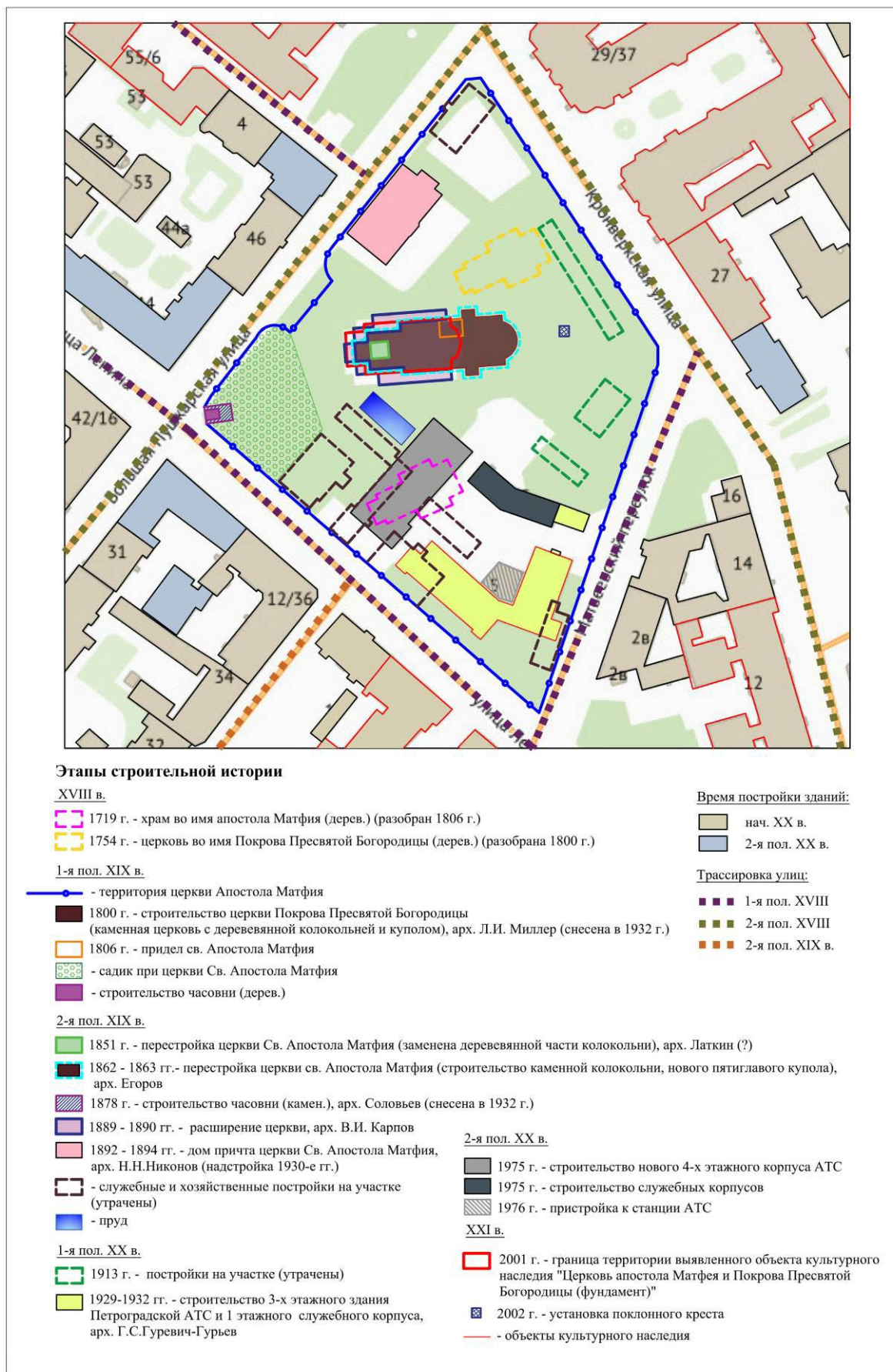
- Граница территории выявленного объекта культурного наследия "Церковь апостола Матфея и Покрова Пресвятой Богородицы (фундамент)"
- Выявленный объект культурного наследия "Церковь апостола Матфея и Покрова Пресвятой Богородицы (фундамент)"
- ЗНОП городского значения №13034 "Матвеевский сад на Б.Пушкарской ул., у д.35"
- ОЗРЗ-1(07)

Объекты культурного наследия:

- ① Выявленный объект культурного наследия "Торговое здание товарищества Санкт Петербургского механического производства обуви «Скорород»"
- ② Выявленный объект культурного наследия "Дом Б.О. Урвича"
- ③ Выявленный объект культурного наследия "Дом Первого Российского Страхового общества"
- ④ Выявленный объект культурного наследия "Дом Ф.Ю. Кана"
- ⑤ Объект культурного наследия регионального значения "Здание Петроградской АТС"
- ⑥ Выявленный объект культурного наследия "Дом Ф.Я. и Н.Я. Колобовых (с курдонером, палисадниками, оградами)"
- ⑦ Выявленный объект культурного наследия "Дом И.Д. Агафонова"

* Выполнено на подоснове Геоинформационной системы Санкт-Петербурга (<https://rgis.spb.ru/mapui/>) с обозначением объектов, представляющих историко-культурную ценность

ИСТОРИКО-АРХИТЕКТУРНЫЙ ОПОРНЫЙ ПЛАН***



*** Выполнено на подоснове Геоинформационной системы Санкт-Петербурга (<https://rgis.spb.ru/mapui/>) на основании выявленных иконографических материалов, характеризующих этапы развития исследуемой территории, с обозначением градостроительных элементов и сооружений, представляющих историко-культурную ценность

Приложение № 5
к Акту по результатам государственной историко-культурной экспертизы выявленного объекта культурного наследия «Церковь апостола Матфея и Покрова Пресвятой Богородицы (фундаменты)», расположенного по адресу: Санкт-Петербург, Пушкарская Большая ул., 35; Ленина ул., 5 (сквер), с целью обоснования включения объекта в Единый государственный реестр объектов культурного наследия (памятников истории и культуры) народов Российской Федерации

Документы, предоставленные заявителем

Пп/п.	Наименование документа
1.	Копия плана границ территории выявленного объекта культурного наследия «Церковь апостола Матфея и Покрова Пресвятой Богородицы (фундамент)», утвержденного КГИОП 20.09.2013



ПРАВИТЕЛЬСТВО САНКТ-ПЕТЕРБУРГА
КОМИТЕТ ПО ГОСУДАРСТВЕННОМУ КОНТРОЛЮ, ИСПОЛЬЗОВАНИЮ И ОХРАНЕ
ПАМЯТНИКОВ ИСТОРИИ И КУЛЬТУРЫ

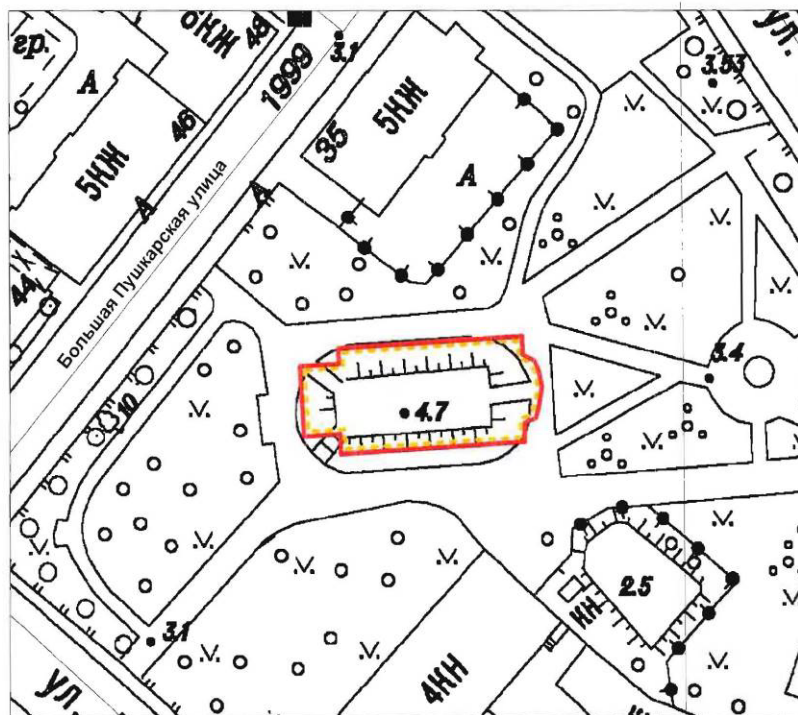
УТВЕРЖДАЮ:

Заместитель председателя Комитета
по государственному контролю,
использованию и охране памятников
истории и культуры – начальник
управления государственного
учета объектов культурного наследия

Г.Р. Аганова
М.П.

"20" сентября 2013г.

План границ территории выявленного объекта культурного наследия
«Церковь апостола Матфея и Покрова Пресвятой Богородицы (фундамент)»
Санкт-Петербург, Большая Пушкарская ул., 35; Ленина ул., 5 (сквер)



Масштаб 1:1000

Условные обозначения:


- Граница территории выявленного объекта культурного наследия
- Выявленный объект культурного наследия

2. Описание границ территории выявленного объекта культурного наследия:

Выявленный объект культурного наследия «Церковь апостола Матфея и Покрова Пресвятой Богородицы (фундамент)» расположен на пересечении улиц Большой Пушкарской и Ленина, в глубине участка с отступом от красных линий улиц. Граница объекта обозначает конфигурацию фундаментов храма, надземные конструкции которого были разобраны в 1932 г., и обозначена на основании сопоставления исторических и современных плановых материалов и с учётом данных разведочных археологических исследований 2001 года.

Граница подлежит уточнению после выполнения полного археологического изучения объекта, на основании государственной историко-культурной экспертизы.

3. Координаты поворотных точек границ территории выявленного объекта культурного наследия:



УСЛОВНЫЕ ОБОЗНАЧЕНИЯ

- Граница территории объекта культурного наследия
- 1 Номер поворотной точки

Номер поворотной точки	Координаты поворотных точек в МСК (метры)	
	X	Y
1.	113302,0430	97103,8149
2.	113308,2957	97104,2720
3.	113308,4531	97100,8256
4.	113340,6293	97103,0135
5.	113340,5623	97106,3107
6.	113342,5460	97107,1312
7.	113343,1416	97109,6527
8.	113343,5900	97112,6643
9.	113342,9577	97115,5394

10.	113342,2004	97117,2546
11.	113340,2511	97118,1202
12.	113340,1580	97121,3110
13.	113307,9818	97119,1232
14.	113308,0483	97116,4942
15.	113301,3203	97116,0449

4. Режим использования территории выявленного объекта культурного наследия:

Проектирование и проведение землеустроительных, земляных, строительных, мелиоративных, хозяйственных и иных работ на территории выявленного объекта культурного наследия запрещается, за исключением работ по сохранению данного объекта культурного наследия и (или) его территории, а также хозяйственной деятельности, не нарушающей целостности выявленного объекта культурного наследия и не создающей угрозы его повреждения, разрушения или уничтожения.

Работы по сохранению выявленного объекта культурного наследия производятся на основании письменного разрешения и задания на проведение указанных работ, выданных КГИОП, и в соответствии с документацией, согласованной с КГИОП.

Допускается:

- проведение археологических разведок и раскопок на основании разрешения (открытого листа), выдаваемого федеральным органом охраны объектов культурного наследия, в порядке, предусмотренном действующим законодательством;

- благоустройство территории выявленного объекта культурного наследия, его консервация и музеефикация, направленные на сохранение и популяризацию объекта, в соответствии с документацией, согласованной с КГИОП.

Настоящий план границ и режим использования утрачивают силу после принятия решения о включении или отказе во включении объекта в единый государственный реестр объектов культурного наследия (памятников истории и культуры) народов Российской Федерации.

Начальник отдела государственного учёта
объектов культурного наследия



В.В.Воронин

Приложение № 6
к Акту по результатам государственной историко-культурной
экспертизы выявленного объекта культурного наследия «Церковь
апостола Матфея и Покрова Пресвятой Богородицы
(фундаменты)», расположенного по адресу: Санкт-Петербург,
Пушкарская Большая ул., 35; Ленина ул., 5 (сквер), с целью
обоснования включения объекта в Единый государственный
реестр объектов культурного наследия (памятников истории и
культуры) народов Российской Федерации

**Документы и материалы, собранные и полученные при проведении
экспертизы**

Пп/п.	Наименование документа
1.	Копия Приказа КГИОП от 20.02.2001 г. № 15 «Об утверждении списка вновь выявленных объектов, представляющих историческую, научную, художественную или иную культурную ценность»
2.	Список вновь выявленных объектов, представляющих историческую, научную, художественную или иную культурную ценность, утвержденный Приказом КГИОП от 20.02.2001 г. № 15 (выдержки)
3.	Копия Плана границ территории выявленного объекта культурного наследия «Церковь апостола Матфея и Покрова Пресвятой Богородицы (фундамент)», утвержденного КГИОП 20.09.2013
4.	Копия письма ГБУ ГУИОН № 4668-02-04 от 24.04.2023



**Администрация Санкт-Петербурга
КОМИТЕТ ПО ГОСУДАРСТВЕННОМУ КОНТРОЛЮ,
ИСПОЛЬЗОВАНИЮ И ОХРАНЕ ПАМЯТНИКОВ ИСТОРИИ И КУЛЬТУРЫ**

ПРИКАЗ

от 20 февраля 2001 г. N 15

**Об утверждении списка вновь выявленных объектов,
представляющих историческую, научную, художественную
или иную культурную ценность**

В целях обеспечения сохранности расположенных на территории Санкт-Петербурга объектов, представляющих историческую, научную, художественную или иную культурную ценность, и на основании пунктов 12, 13, 14 Инструкции о порядке учета, обеспечения сохранности, содержания, использования и реставрации недвижимых памятников истории и культуры, утвержденной приказом Минкультуры СССР от 13.05.1986 N 203, приказываю:

1. Утвердить прилагаемый Список вновь выявленных объектов, представляющих историческую, научную, художественную или иную культурную ценность, одобренный постановлением Правительства Санкт-Петербурга от 12.02.2001 N 7 "О перечне объектов, представляющих историческую, научную, художественную или иную культурную ценность".

2. Ввести в действие Список вновь выявленных объектов, представляющих историческую, научную, художественную или иную культурную ценность, с даты подписания настоящего приказа.

3. Работникам КГИОП в своей деятельности руководствоваться Списком вновь выявленных объектов, представляющих историческую, научную, художественную или иную культурную ценность, с даты введения его в действие.

4. Первому заместителю председателя КГИОП - начальнику Управления по охране и использованию памятников Таратыновой О.В. организовать работу:

4.1. По расторжению охранных обязательств, заключенных с собственниками и пользователями объектов, не указанных в утвержденном Списке вновь выявленных объектов, представляющих историческую, научную, художественную или иную культурную ценность.

4.2. По заключению охранных обязательств с пользователями и собственниками объектов, указанных в утвержденном Списке вновь выявленных объектов, представляющих историческую, научную, художественную или иную культурную ценность.

5. Заместителю председателя КГИОП - начальнику Управления государственного учета памятников Кирикову Б.М.:

5.1. Организовать направление заверенных копий Списка вновь выявленных объектов, представляющих историческую, научную, художественную или иную культурную ценность, в КУГИ, КГА, КЗРиЗ, ГУЮ "Городское бюро регистрации прав на недвижимость", территориальные управления административных районов Санкт-Петербурга, Нотариальную палату Санкт-Петербурга.

5.2. Организовать опубликование настоящего приказа и утвержденного Списка вновь выявленных объектов, представляющих историческую, научную, художественную или иную культурную ценность, в информационно-правовой системе "Кодекс".

6. Заместителю председателя КГИОП - начальнику Управления инвестиционных программ, лицензирования, экспертизы и приватизации памятников Комлеву А.В. организовать передачу в отделы и сектора Управления по охране и использованию памятников утвержденного Списка вновь выявленных объектов, представляющих историческую, научную, художественную или иную культурную ценность, в электронной форме.

7. Контроль за выполнением настоящего приказа возложить на заместителя председателя КГИОП - начальника Управления государственного учета памятников Кирикова Б.М.

Председатель КГИОП

Н.И.Явейн

1	2	3	4	5	6	7
1365.3	Здание приюта для слепых женщин в память Елизаветы Кудлора	1902–1904	арх. В. А. Лучинский	Профессора Попова ул., 39; Грога ул., 6 (дом по ул. Грога)	среднее	->-
1366	Жилой дом Азовско-Донского коммерческого банка (с курдонером)	1914–1915	арх. Ф. И. Лидваль	Профессора Попова ул., 41; Грога ул., 5	среднее	->-
1367	Дом А. С. Савина	1908–1909	арх. С. Г. Гингер	Пушкарская Большая ул., 1;	среднее	->-
1368	Дом В. С. и Е. П. Кирilloвых	1908	техн. Д. Г. Фомичев	Съезжинская ул., 8 Пушкарская Большая ул., 3 (правый дом)	среднее	->-
1369	Комплекс картонной фабрики “Отто Кирхлер”	1890-е годы; 1900–1910	гражд. инж. Л. П. Андреев; архитекторы А. И. Шамбахер, А. Г. Беме; инж. п.с. В. М. Блохин	Пушкарская Большая ул., 10; Ллзы Чайкиной ул., 3	среднее	->-
1369.1	Фабричное управление	1890-е годы; 1900–1910	гражд. инж. Л. П. Андреев; архитекторы А. И. Шамбахер, А. Г. Беме; инж. п.с. В. М. Блохин	<i>там же</i> (корп. I)	среднее	->-
1369.2	Производственное здание	1890-е годы; 1900–1910	гражд. инж. Л. П. Андреев; архитекторы А. И. Шамбахер, А. Г. Беме; инж. п.с. В. М. Блохин	<i>там же</i> (корп. II)	среднее	->-
1369.3	Производственное здание	1890-е годы; 1900–1910	гражд. инж. Л. П. Андреев; архитекторы А. И. Шамбахер, А. Г. Беме; инж. п.с. В. М. Блохин	<i>там же</i> (корп. IV)	среднее	->-
1369.4	Служебно-производственное здание	1890-е годы; 1900–1910	гражд. инж. Л. П. Андреев; архитекторы А. И. Шамбахер, А. Г. Беме; инж. п.с. В. М. Блохин	<i>там же</i> (корп. V)	среднее	->-
1370	Здание бань Е. Ф. Овчинникова	1876–1877; 1880, расширение	арх. П. Ю. Созор арх. Г. А. Соловьев	Пушкарская Большая ул., 22	среднее	->-
1371	Дом Д. И. Менделеева	1900 (надстроен)	арх. А. И. фон Гоген	Пушкарская Большая ул., 26	среднее	->-
1372	Церковь апостола Матфея и Покрова Пресвятой Богородицы (фундамент)	конец 1790-х – 1800-х годов; (снесена в 1932 году)	арх. Л. И. Миллер	Пушкарская Большая ул., 35; Ленна ул., 5 (сквер)	–	->-



ПРАВИТЕЛЬСТВО САНКТ-ПЕТЕРБУРГА
КОМИТЕТ ПО ГОСУДАРСТВЕННОМУ КОНТРОЛЮ, ИСПОЛЬЗОВАНИЮ И ОХРАНЕ
ПАМЯТНИКОВ ИСТОРИИ И КУЛЬТУРЫ

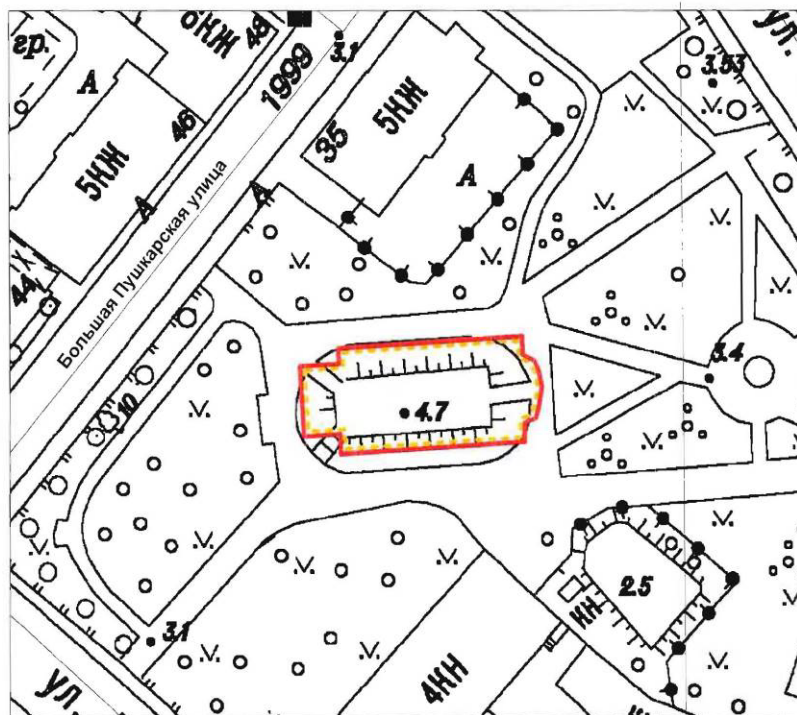
УТВЕРЖДАЮ:

Заместитель председателя Комитета
по государственному контролю,
использованию и охране памятников
истории и культуры – начальник
управления государственного
учета объектов культурного наследия

Г.Р. Аганова
М.П.

"20" сентября 2013г.

План границ территории выявленного объекта культурного наследия
«Церковь апостола Матфея и Покрова Пресвятой Богородицы (фундамент)»
Санкт-Петербург, Большая Пушкарская ул., 35; Ленина ул., 5 (сквер)



Масштаб 1:1000

Условные обозначения:


- Граница территории выявленного объекта культурного наследия
- Выявленный объект культурного наследия

2. Описание границ территории выявленного объекта культурного наследия:

Выявленный объект культурного наследия «Церковь апостола Матфея и Покрова Пресвятой Богородицы (фундамент)» расположен на пересечении улиц Большой Пушкарской и Ленина, в глубине участка с отступом от красных линий улиц. Граница объекта обозначает конфигурацию фундаментов храма, надземные конструкции которого были разобраны в 1932 г., и обозначена на основании сопоставления исторических и современных плановых материалов и с учётом данных разведочных археологических исследований 2001 года.

Граница подлежит уточнению после выполнения полного археологического изучения объекта, на основании государственной историко-культурной экспертизы.

3. Координаты поворотных точек границ территории выявленного объекта культурного наследия:



УСЛОВНЫЕ ОБОЗНАЧЕНИЯ

- Граница территории объекта культурного наследия
- 1 Номер поворотной точки

Номер поворотной точки	Координаты поворотных точек в МСК (метры)	
	X	Y
1.	113302,0430	97103,8149
2.	113308,2957	97104,2720
3.	113308,4531	97100,8256
4.	113340,6293	97103,0135
5.	113340,5623	97106,3107
6.	113342,5460	97107,1312
7.	113343,1416	97109,6527
8.	113343,5900	97112,6643
9.	113342,9577	97115,5394

10.	113342,2004	97117,2546
11.	113340,2511	97118,1202
12.	113340,1580	97121,3110
13.	113307,9818	97119,1232
14.	113308,0483	97116,4942
15.	113301,3203	97116,0449

4. Режим использования территории выявленного объекта культурного наследия:

Проектирование и проведение землеустроительных, земляных, строительных, мелиоративных, хозяйственных и иных работ на территории выявленного объекта культурного наследия запрещается, за исключением работ по сохранению данного объекта культурного наследия и (или) его территории, а также хозяйственной деятельности, не нарушающей целостности выявленного объекта культурного наследия и не создающей угрозы его повреждения, разрушения или уничтожения.

Работы по сохранению выявленного объекта культурного наследия производятся на основании письменного разрешения и задания на проведение указанных работ, выданных КГИОП, и в соответствии с документацией, согласованной с КГИОП.

Допускается:

- проведение археологических разведок и раскопок на основании разрешения (открытого листа), выдаваемого федеральным органом охраны объектов культурного наследия, в порядке, предусмотренном действующим законодательством;

- благоустройство территории выявленного объекта культурного наследия, его консервация и музеефикация, направленные на сохранение и популяризацию объекта, в соответствии с документацией, согласованной с КГИОП.

Настоящий план границ и режим использования утрачивают силу после принятия решения о включении или отказе во включении объекта в единый государственный реестр объектов культурного наследия (памятников истории и культуры) народов Российской Федерации.

Начальник отдела государственного учёта
объектов культурного наследия



В.В.Воронин



Правительство Санкт-Петербурга
Комитет имущественных отношений Санкт-Петербурга

**Санкт-Петербургское государственное
бюджетное учреждение
«ГОРОДСКОЕ УПРАВЛЕНИЕ
ИНВЕНТАРИЗАЦИИ И ОЦЕНКИ
НЕДВИЖИМОГО И
ДВИЖИМОГО ИМУЩЕСТВА»**

КЛИЕНТСКИЙ ЦЕНТР ПРОЕКТНО-
ИНВЕНТАРИЗАЦИОННОГО БЮРО ЦЕНТРАЛЬНОЕ
ДЕПАРТАМЕНТА КАДАСТРОВОЙ ДЕЯТЕЛЬНОСТИ
ул. Белинского, д. 13
Санкт-Петербург, 191014
тел. (812) 777-91-38, факс (812) 644-51-38
e-mail: cenctc@guion.spb.ru
ОКПО 50241950 ОГРН 1227800025067
ИНН 7841097748/КПП 784101001

Генеральному директору
ООО «ЛСУ»
Трушковскому В.Э.

ул. 10-я Советская, дом 15/27, кв. 27
г. Санкт-Петербург, 191144



Уважаемый Владимир Эдуардович!

На Ваш запрос №69 от 18.04.2023 о предоставлении сведений в отношении объектов, расположенных по адресам:

- г. Санкт-Петербург, Тургенева пл., «Покровский сквер (с фундаментом церкви) Покрова Пресвятой Богородицы»;
- г. Санкт-Петербург, набережная Обводного канала, 99, «Церковь св. мученика Мирония лейб-гвардии Егерского полка (фундамент)»;
- г. Санкт-Петербург, Троицкая пл., у дома №3, «Собор Пресвятой Троицы (Троице-Петровский) (фундамент)»;
- г. Санкт-Петербург, Большая Пушкарская ул., 35; Ленина ул., 5 (сквер), «Церковь апостола Матфея и Покрова Пресвятой Богородицы (фундамент)»;
- г. Санкт-Петербург, Невский пр., между домами 25 и 27, «Церковь Рождества Богородицы (фундамент)»;

сообщаю, что в архиве ПИБ Центрального департамента кадастровой деятельности ГБУ «ГУИОН» сведения о вышеуказанных объектах отсутствуют.

Начальник КЦ ПИБ Центральное
департамента кадастровой деятельности

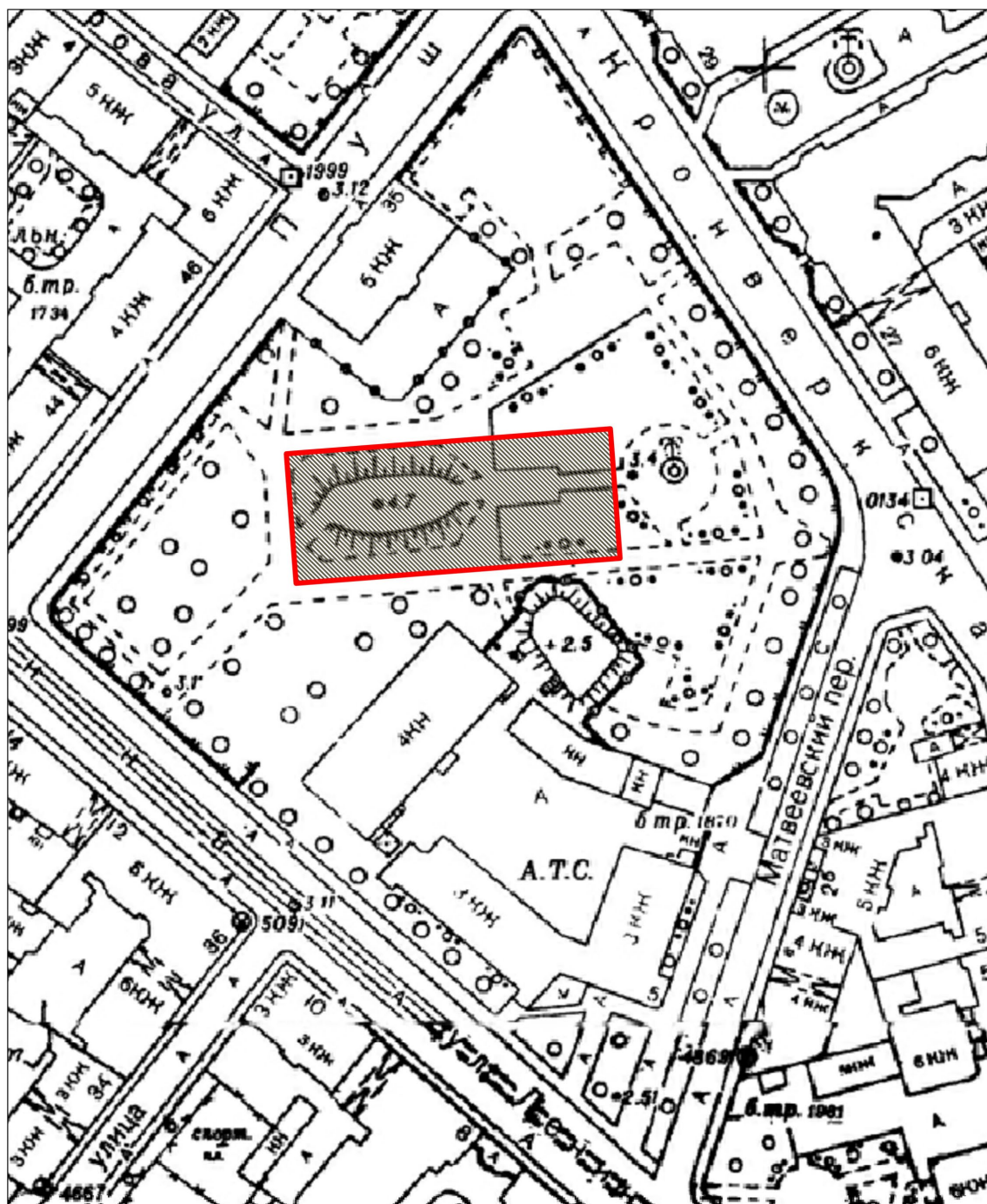
Л.Г. Чернова

Герсамя Мзия Ревазовна
777-91-38 (доб.5803) M.Gersamiya@guion.spb.ru



Приложение № 7
к Акту по результатам государственной историко-культурной экспертизы выявленного объекта культурного наследия «Церковь апостола Матфея и Покрова Пресвятой Богородицы (фундаменты)», расположенного по адресу: Санкт-Петербург, Пушкарская Большая ул., 35; Ленина ул., 5 (сквер), с целью обоснования включения объекта в Единый государственный реестр объектов культурного наследия (памятников истории и культуры) народов Российской Федерации

Проект границ территории объекта культурного наследия

**Проект границ территории
объекта культурного наследия регионального значения
«Церковь Святого Апостола Матфия и Покрова Пресвятой Богородицы
(фундамент)», расположенного по адресу: Санкт-Петербург,
Большая Пушкарская улица, дом 35 (сквер)**



УСЛОВНЫЕ ОБОЗНАЧЕНИЯ:


-  Граница территории объекта культурного наследия регионального значения
-  Объект культурного наследия регионального значения

Координаты характерных точек границ территории объекта культурного наследия


Текстовое описание границ территории объекта культурного наследия

Граница объекта культурного наследия от точки 1 до точки 2 на восток; далее от точки 2 до точки 3 на юг; далее от точки 3 до точки 4 на запад; далее от точки 4 до точки 1 на север.

Перечень координат поворотных (характерных) точек границ территории
объекта культурного наследия



УСЛОВНЫЕ ОБОЗНАЧЕНИЯ:

 1 Границы территории объекта культурного наследия с поворотными точками

Номер поворотной (характерной) точки	Координаты характерных точек в системе координат, установленной для ведения государственного кадастра объектов недвижимости (м)	
	X	Y
1.	113302.47	97124.88
2.	113366.74	97128.28
3.	113368.46	97101.42
4.	113303.79	97098.02
1.	113302.47	97124.88

Режим использования территории объекта культурного наследия:

1. На территории объекта культурного наследия запрещаются: строительство объектов капитального строительства и увеличение объемно-пространственных характеристик существующих на территории объекта культурного значения объектов капитального строительства; проведение земляных, строительных, мелиоративных и иных работ, за исключением работ по сохранению (воссозданию) объекта культурного наследия или его отдельных элементов, сохранению историко-градостроительной или природной среды объекта культурного наследия, работ по капитальному ремонту общего имущества в многоквартирных домах, являющихся объектами культурного наследия, работ по капитальному ремонту общего имущества в многоквартирных домах, расположенных на территориях объектов культурного наследия и не являющихся объектами культурного наследия.

2. На территории объекта культурного наследия разрешается ведение хозяйственной деятельности, не противоречащей требованиям обеспечения сохранности объекта культурного наследия и позволяющей обеспечить функционирование объекта культурного наследия в современных условиях.

3. Требования к осуществлению деятельности в границах территории объекта культурного наследия и требования к содержанию и использованию территории объекта культурного наследия устанавливаются законодательством Российской Федерации и Санкт Петербурга об объектах культурного наследия.

Приложение № 8
к Акту по результатам государственной историко-культурной
экспертизы выявленного объекта культурного наследия «Церковь
апостола Матфея и Покрова Пресвятой Богородицы
(фундаменты)», расположенного по адресу: Санкт-Петербург,
Пушкарская Большая ул., 35; Ленина ул., 5 (сквер), с целью
обоснования включения объекта в Единый государственный
реестр объектов культурного наследия (памятников истории и
культуры) народов Российской Федерации

Проект предмета охраны объекта культурного наследия

**Проект предмета охраны
 объекта культурного наследия регионального значения
 «Церковь Святого Апостола Матфия и Покрова Пресвятой Богородицы
 (фундамент)», расположенного по адресу: Санкт-Петербург,
 Большая Пушкарская улица, дом 35 (сквер)**

№ пп	Виды предметов охраны	Элементы предметов охраны	Фотофиксация
1	2	3	4
1	Руины	скрытые в земле фундаменты и фрагменты церкви.	   

Техническое задание

на выполнение работ по проведению государственных историко-культурных экспертиз выявленных объектов культурного наследия Санкт-Петербурга

I. Цель проведения государственных историко-культурных экспертиз:

В соответствии со статьей 28 Федерального Закона от 25.06.2002 № 73-ФЗ «Об объектах культурного наследия (памятниках истории и культуры) народов Российской Федерации» государственные историко-культурные экспертизы проводятся с целью обоснования включения объектов культурного наследия в единый государственный реестр объектов культурного наследия (памятников истории и культуры) народов Российской Федерации.

II. Сроки выполнения работ.

Предусмотрено двухэтапное выполнение работ по проведению государственных историко-культурных экспертиз:

Первый этап:

- непосредственно исполнителем работ по проведению государственных историко-культурных экспертиз в полном объеме в срок до **01.10.2023** года.
Оплата первого этапа в размере **70%** от цены контракта производится после рассмотрения поступивших в КГИОП до **01.10.2023** года государственных историко-культурных экспертиз и заключения о их соответствии действующему законодательству в сфере государственной охраны культурного наследия.

Второй этап:

- Организация КГИОП рассмотрения представленных государственных историко-культурных экспертиз рабочей группой Совета по сохранению культурного наследия при Правительстве Санкт-Петербурга (далее – Рабочая группа) согласно требованиям пункта 6 статьи 7 Закона Санкт-Петербурга от 12.07.2007 № 333-64 «Об охране объектов культурного наследия в Санкт-Петербурге» в срок до **01.08.2024** года.
- Устранение замечаний (при наличии) в части корректности предмета охраны и границ территории объектов экспертиз, недостаточной изученности строительной истории объектов экспертиз, иных замечаний по результатам рассмотрения представленных государственных историко-культурных экспертиз Рабочей группой.
- При отсутствии замечаний по результатам рассмотрения представленных государственных историко-культурных экспертиз Рабочей группой подготовка и издание распоряжения КГИОП о включении (отказе во включении) выявленного объекта культурного наследия в Реестр в срок до **01.11.2024** года.
Оплата второго этапа в размере **30%** от цены контракта производится после издания КГИОП распоряжения о включении (отказе во включении) выявленного объекта культурного наследия в Реестр.

III. Объекты государственных историко-культурных экспертиз:

Выявленные объекты культурного наследия, имеющие в наименовании составляющую объекта археологического наследия (фундамент, фундаменты), поставленные под государственную охрану приказом КГИОП от 20.02.2001 № 15, утраченные (сношены, разобраны) на момент постановки под государственную охрану.

№ п/п	Район	Наименование	Адрес описательный	Акт о постановке под государственную охрану
1.	Адмиралтейский	Покровский сквер (с фундаментом церкви) Покрова Пресвятой Богородицы	Тургенева пл.	Приказ КГИОП от 20.02.2001 № 15
2.	Адмиралтейский	Церковь св. мученика Мирония лейб-гвардии Егерского полка (фундамент)	наб. Обводного кан., 99	Приказ КГИОП от 20.02.2001 № 15
3.	Петроградский	Собор Пресвятой Троицы (Тронце-Петровский) (фундаменты)	Троицкая пл., у д. 3	Приказ КГИОП от 20.02.2001 № 15
4.	Петроградский	Церковь Апостола Матфея и Покрова Пресвятой Богородицы (фундамент)	Б. Пушкарская ул., 35; Ленина ул., 5, сквер	Приказ КГИОП от 20.02.2001 № 15
5.	Пушкинский	Церковь Благовещения Пресвятой Богородицы (фундамент)	Петербургское шоссе; левый берег р. Кузьминки (Кузьминское кладбище)	Приказ КГИОП от 20.02.2001 № 15
6.	Пушкинский	Усадьба Д. Кваренги (фундаменты построек, сад)	Дворцовая ул., 1; Средняя ул., 2	Приказ КГИОП от 20.02.2001 № 15
7.	Центральный	Церковь Рождества Богородицы (фундамент)	Невский пр., между домами 25 и 27	Приказ КГИОП от 20.02.2001 № 15

IV. Требования к качеству выполняемых работ.

1. Государственные историко-культурные экспертизы выявленных объектов культурного наследия (далее – Экспертизы) проводятся в соответствии с требованиями Федерального закона от 25.06.2002 № 73-ФЗ «Об объектах культурного наследия (памятниках истории и культуры) народов Российской Федерации» (в редакции от 03.07.2016) (далее – Федеральный закон), а также Положения о государственной историко-культурной экспертизе, утвержденным постановлением Правительства РФ от 15.07.2009 № 569 (далее – Положение № 569), устанавливающим порядок проведения государственной историко-культурной экспертизы, требования к определению физических и юридических лиц, которые могут привлекаться в качестве экспертов, перечень представляемых экспертам документов, порядок их рассмотрения, порядок проведения иных исследований в рамках экспертизы, порядок определения размера оплаты экспертизы, касающейся объектов культурного наследия федерального значения, а также порядок назначения повторной экспертизы.

2. Федеральным законом установлены цели (статья 28) и объекты экспертизы (статья 30). Содержание и формулировка целей и объектов, указанных в акте экспертизы, должны соответствовать, указанным в Федеральном законе.

3. Проведение Экспертизы осуществляется с соблюдением принципов, установленных статьей 29 Федерального закона.

3.1. При проведении Экспертизы эксперт обязан соблюдать требования, установленные Федеральным законом и Положением № 569.

4. Требования к исполнителям Экспертизы:

4.1. Требования к физическим лицам, привлекаемым в качестве экспертов:

- физические лица, обладающие научными и практическими знаниями, необходимыми для проведения Экспертизы, удовлетворяющие следующим требованиям:

высшее и (или) послевузовское профессиональное образование по направлению (специальности), соответствующему профилю экспертной деятельности, в исключительных случаях допускается среднее профессиональное или дополнительное образование по профилю экспертной деятельности (если эксперт привлекается для проведения экспертизы объектов, указанных в подпункте "д" пункта 11(1) Положения №569, необходимо высшее образование претендента (бакалавриат, специалитет, магистратура, подготовка кадров высшей квалификации, осуществляемая по результатам освоения программ подготовки научно-педагогических кадров в аспирантуре) по специальностям "история", "музейное дело и охрана памятников" и "археология");

- предшествующий стаж практической работы по профилю экспертной деятельности не менее 10 лет;

- знание международных актов и законодательства Российской Федерации в области сохранения, использования, популяризации и государственной охраны объектов культурного наследия (памятников истории и культуры) народов Российской Федерации;

- умение проводить необходимые исследования, оформлять по их результатам соответствующие документы и заключения Экспертизы;

4.2. Требования к юридическим лицам, привлекающимся в качестве экспертов:

- юридические лица, в трудовых отношениях с которыми состоят не менее 3 физических лиц, имеющих аттестацию эксперта по проведению государственной историко-культурной экспертизы, полученную и подтвержденную в порядке, установленном Положением о порядке аттестации экспертов по проведению государственной историко-культурной экспертизы, утвержденным приказом Министерства культуры РФ от 26.08.2010 № 563. Акт по результатам государственной историко-культурной экспертизы в качестве неотъемлемого приложения должен содержать копии трудовых договоров, подтверждающих наличие трудовых отношений данного юридического лица с указанными физическими лицами.

4.3. Аттестация эксперта, привлекаемого к проведению Экспертизы, должна соответствовать объекту (объектам) государственной историко-культурной экспертизы.

4.4. Копия приказа Министерства культуры РФ об аттестации эксперта по проведению государственной историко-культурной экспертизы должна содержаться в соответствующем приложении к акту по результатам государственной историко-культурной экспертизы.

5. Экспертиза проводится в зависимости от ее целей на основании документов и сведений, предусмотренных п.16 Положения, которые должны быть представлены в приложениях к акту.

5.1 При проведении Экспертизы проводятся историко-архитектурные, историко-градостроительные, архивные и иные необходимые исследования, результаты которых излагаются в заключении Экспертизы.

5.2. Перечень документации (приложений), подлежащей включению в состав акта по результатам государственной историко-культурной экспертизы каждого объекта (выявленного объекта) культурного наследия:

- 5.2.1 Историческая справка, составленная на основании материалов из архивных и библиографических источников в объеме, достаточном для принятия решения в отношении объекта Экспертизы.
- 5.2.2. Иконография (фотокопии исторических планов, чертежей, фотографий, иных изображений объекта государственной историко-культурной экспертизы).
- 5.2.3. Копия решения органа государственной власти о включении объекта культурного наследия в единый государственный реестр объектов культурного наследия (памятников истории и культуры) народов Российской Федерации (далее – Реестр), выкопировка из приказа о включении в список выявленных объектов культурного наследия.
- 5.2.4. Копия решения органа государственной власти об утверждении границ территории объекта культурного наследия и правового режима земельных участков в указанных границах (при наличии).
- 5.2.5. Копия распоряжения об определении предмета охраны (при наличии).
- 5.2.6. Копия учетной карты (учетной карточки) объекта культурного наследия (при наличии).
- 5.2.7. Историко-культурный опорный план; историко-архитектурный опорный план; ситуационный план.
- 5.2.7.1. Историко-культурный опорный план является документом, в котором отображаются все градостроительные элементы и сооружения, представляющие собой историко-культурную ценность, как сохранившиеся, так и утраченные, характеризующие этапы развития города, а также обозначаются границы территорий объектов культурного наследия, границы зон их охраны, земельные участки, на которых расположены объекты, представляющие собой историко-культурную ценность.
- 5.2.7.2. Историко-архитектурный опорный план является документом, в котором отображаются все этапы строительства исследуемого здания и планировочные изменения территории. Элементы растительной планировки и перестроек каждого этапа представлены на плане своим цветом, что позволяет ориентироваться в происходивших изменениях.
- 5.2.7.3. Ситуационный план является документом, в котором отображаются все объекты, которые находятся на исследуемой территории в настоящий момент. Ситуационный план представляет собой картографическое изображение местности, содержащее наименования улиц, этажность и т.д.
- 5.2.8. Копия охранного обязательства (при наличии).
- 5.2.9. Выписка из Единого государственного реестра прав на недвижимое имущество и сделок с ним, содержащая сведения о зарегистрированных правах на объект культурного наследия и (или) земельные участки в границах его территории.
- 5.2.10. Сведения об объекте культурного наследия и о земельных участках в границах его территории, внесенные в государственный кадастр недвижимости (копии соответствующих кадастровых выписок, паспортов, планов территории и справок).
- 5.2.11. Копия технического паспорта на объект культурного наследия и (или) его поэтажного плана с указанием размеров и приведением экспликации помещений, выдаваемых организациями, осуществляющими государственный технический учет и (или) техническую инвентаризацию объектов капитального строительства (при наличии).

5.3. Сведения, содержащиеся в пп.5.2.3. – 5.2.6 и п. 5.2.8 предоставляются заказчиком проведения работ. Иные сведения и документы, в том числе, сведения и документы, указанные в п. 16 Положения № 569, собираются экспертом самостоятельно.

5.4. Заключение Экспертизы оформляется в электронном виде. Содержание, форма и разделы данного заключения должны соответствовать требованиям Положения.

5.. Эксперт, индивидуально проводивший экспертизу, а также эксперты, индивидуально проводившие Экспертизу одного объекта экспертизы, подписывают заключение Экспертизы усиленной квалифицированной электронной подписью.

В случае если в качестве эксперта привлечено юридическое лицо, заключение Экспертизы подписывается усиленной квалифицированной электронной подписью каждого работника, проводившего исследование, и усиленной квалифицированной электронной подписью этого юридического лица.

Эксперт (эксперты) обязан обеспечивать конфиденциальность ключа усиленной квалифицированной электронной подписи, в частности не допускать использование принадлежащего ему ключа усиленной квалифицированной электронной подписи без его согласия.

6. Заключение представляется на рассмотрение в КГИОП со всеми прилагаемыми документами и материалами на электронном носителе в формате переносимого документа (PDF).

7. Особые требования.

7.1. В случае вывода Экспертизы об обоснованности (положительное заключение) включения объекта в Реестр требуется обязательное установление следующей информации:

7.1.1. сведения о наименовании объекта;

7.1.2. сведения о времени возникновения или дате создания объекта, датах основных изменений (перестроек) данного объекта и (или) датах связанных с ним исторических событий;

7.1.3. сведения о местонахождении объекта (адрес объекта или, при его отсутствии, описание местоположения объекта);

7.1.4. сведения о категории историко-культурного значения объекта;

7.1.5. сведения о виде объекта;

7.1.5.1. в случае, если эксперт придет к выводу о наличии у объекта экспертизы признаков вида объекта культурного наследия «достопримечательное место», а также к необходимости присвоения данного вида объекту экспертизы, эксперту необходимо провести разработку требований к осуществлению деятельности в границах территории достопримечательного места и требования к градостроительному регламенту в границах территории достопримечательного места;

7.1.6. описание особенностей объекта, являющихся основаниями для включения его в Реестр и подлежащих обязательному сохранению - предмет охраны объекта культурного наследия;

7.1.7. сведения о границах территории выявленного объекта культурного наследия, включая текстовое и графическое описание местоположения этих границ, перечень координат характерных точек этих границ в системе координат, установленной для ведения государственного кадастра объектов недвижимости (выполненных кадастровым

инженером с действующим квалификационным аттестатом кадастрового инженера с приложением копии соответствующего документа);

7.1.8. фотографические (иные графические) изображения объекта на момент заключения договора на проведение Экспертизы (с прилагаемой схемой фотофиксации):

для памятника - снимки общего вида, фасадов, предмета охраны данного объекта;

для ансамбля - снимки общего вида, передающие планировочную структуру элементов и композиционные особенности ансамбля, снимки общего вида и фасадов памятников, входящих в состав ансамбля, снимки предмета охраны данного ансамбля;

для достопримечательного места - совокупность снимков и (или) иных графических изображений, передающих планировочную структуру элементов и композиционные особенности достопримечательного места.

7.1.8.1 Требования к материалам фотофиксации:

7.1.8.1.1. Изображение (цветная фотография) объекта государственной историко-культурной экспертизы изготавливается качеством не менее 2000 точек по двум координатам. Снимки предоставляются на электронном носителе.

7.1.8.1.2. На электронном носителе изображение объекта государственной историко-культурной экспертизы представляется в формате TIFF, JPEG или RAW. Файлы изображений, полученных при съемке объекта государственной историко-культурной экспертизы, должны сохраняться в двух видах: необработанный файл в формате съемки и обработанный файл, пригодный к использованию. Имя файла изображения объекта государственной историко-культурной экспертизы необработанного и обработанного должны совпадать.

7.1.8.1.3. Под каждым снимком дается аннотация: наименование памятника или ансамбля, его элемента, детали или фрагмента, автор и дата съемки.

7.2. Сведения, указанные в пунктах 7.1.1 – 7.1.7, должны содержаться в соответствующем подразделе акта Экспертизы, из названия которого явно следует, что данные сведения необходимы для принятия решения о включении выявленного объекта культурного наследия в Реестр.

7.3. В заключении Экспертизы, проводимой с целью, указанной в пункте 7.1, указывается однозначный вывод Экспертизы об обоснованности (положительное заключение) или о необоснованности (отрицательное заключение) включения объекта культурного наследия в Реестр.

7.4. При проведении Экспертиз не предусматривается выполнение археологических работ на территории объектов Экспертиз, взятие проб грунта, а также иных работ, нарушающих целостность культурного слоя на территории объектов Экспертиз.

8. Срок выполнения Экспертизы не позднее 01 октября 2023 года.

V. Дополнительно предъявляемые требования.

1. После издания распоряжения КГИОП о включении выявленного объекта культурного наследия в Реестр, включающего в себя в качестве приложения план границ территории объекта, исполнитель обязуется предоставить в КГИОП проект границ территории такого объекта на электронном носителе в формате XML, оформленном в соответствии с требованиями «Правил предоставления документов, направляемых или предоставляемых в соответствии с частями 1, 3-13, 15 статьи 32 Федерального закона «О государственной регистрации недвижимости» в федеральный орган исполнительной

власти (его территориальные органы), уполномоченный Правительством Российской Федерации на осуществление государственного кадастрового учета, государственной регистрации прав, ведение Единого государственного реестра недвижимости и предоставление сведений, содержащихся в Едином государственном реестре недвижимости», утвержденных постановлением Правительства Российской Федерации от 31.12.2015 № 1532.

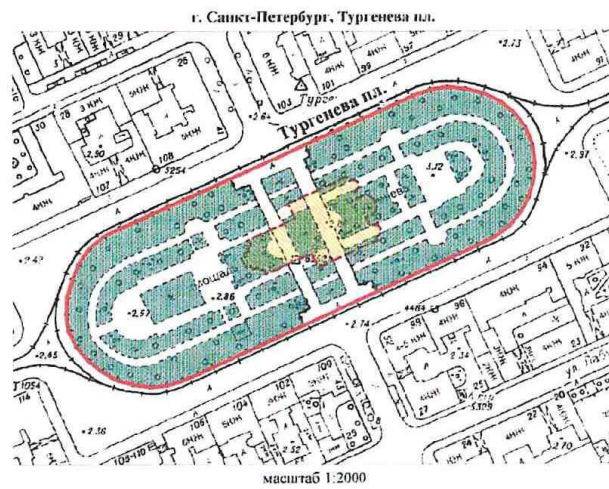
Заместитель председателя Комитета по государственному контролю, использованию и охране памятников истории и культуры - начальник управления государственного учета памятников

Б. М. Киряков Б. М. Киряков




М.П.

10 июня 2002

План границ территории выявленного объекта культурного наследия "Покровский сквер (с фундаментом церкви) Покрова Пресвятой Богородицы"



УСЛОВНЫЕ ОБОЗНАЧЕНИЯ

-  граница территории выявленного объекта культурного наследия
-  выявленный объект культурного наследия (Археология)
-  сквер

ПРАВИТЕЛЬСТВО САНКТ-ПЕТЕРБУРГА
КГИОП
СГР№ 103/01/002/0007

Копия верна

Подпись: _____



ПРАВИТЕЛЬСТВО САНКТ-ПЕТЕРБУРГА
КОМИТЕТ ПО ГОСУДАРСТВЕННОМУ КОНТРОЛЮ, ИСПОЛЬЗОВАНИЮ
И ОХРАНЕ ПАМЯТНИКОВ ИСТОРИИ И КУЛЬТУРЫ
РАСПОРЯЖЕНИЕ

24.11.2020

окул
№ 418-р

**Об утверждении границ территории
выявленного объекта культурного наследия
«Церковь св. мученика Мирония Лейб-гвардии Егерского полка (фундамент)»**

В соответствии с пунктом 5 статьи 3.1 Федерального закона от 25.06.2002 №73-ФЗ «Об объектах культурного наследия (памятниках истории и культуры) народов Российской Федерации», статьи 6 Закона Санкт-Петербурга от 12.07.2007 № 333-64 «Об охране объектов культурного наследия в Санкт-Петербурге», пунктом 3.12 Положения о Комитете по государственному контролю, использованию и охране памятников истории и культуры, утвержденного постановлением Правительства Санкт-Петербурга от 28.04.2004 № 651 и на основании информационного письма ИИМК РАН о результатах археологических полевых работ (рег. № 01-25-15471/20 от 21.08.2020):

1. Утвердить границы территории выявленного объекта культурного наследия «Церковь св. мученика Мирония Лейб-гвардии Егерского полка (фундамент)», расположенного по адресу: Санкт-Петербург, Обводного кан. наб., 99, согласно приложению к распоряжению.

2. План границ территории выявленного объекта культурного наследия «Церковь св. мученика Мирония Лейб-гвардии Егерского полка (фундамент)», расположенного по адресу: Санкт-Петербург, Обводного кан. наб., 99, от 28.04.2002 признать утратившим силу.

3. Заместителю председателя КГИОП – начальнику Управления организационного обеспечения, популяризации и государственного учета объектов культурного наследия обеспечить:

3.1 Направление в Управление Федеральной службы государственной регистрации, кадастра и картографии по Санкт-Петербургу, Комитет по градостроительству и архитектуре копий распоряжения в срок, не превышающий пяти рабочих дней со дня издания распоряжения.

3.3. Уведомление лиц, являющихся собственниками или иными законными владельцами объекта, указанного в пункте 1 распоряжения, в срок, не превышающий трех рабочих дней со дня издания распоряжения.

3.4. Размещение распоряжения в электронной форме в локальной компьютерной сети КГИОП и его официальное опубликование.

3.5. Внесение соответствующих изменений в «Геоинформационную базу данных по объектам культурного наследия, границам и режимам зон охраны на территории Санкт-Петербурга».

4. Контроль за выполнением распоряжения возложить на заместителя председателя КГИОП – начальника Управления организационного обеспечения, популяризации и государственного учета объектов культурного наследия.

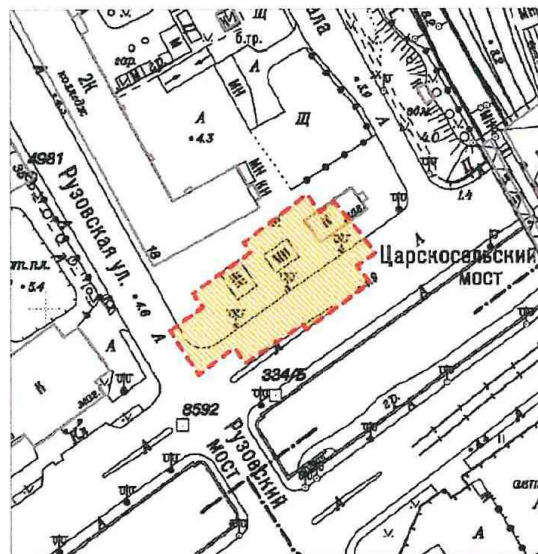
Председатель Комитета



С.В. Макаров

Границы территории выявленного объекта культурного наследия
«Церковь св. мученика Мирония лейб-гвардии Егерского полка (фундамент)».
(далее – объект культурного наследия),
расположенного по адресу: Санкт-Петербург, Обводного кан. наб., 99

1. Схема границ территории выявленного объекта культурного наследия:

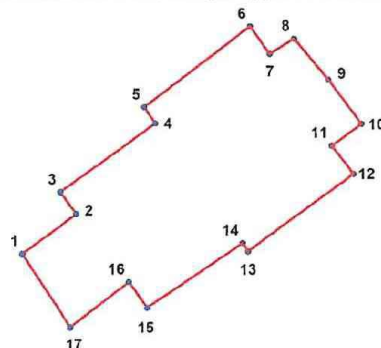


Масштаб 1:2000

Условные обозначения:

- - - Граница территории выявленного объекта культурного наследия
- Выявленный объект культурного наследия

2. Перечень координат характерных точек границ территории выявленного объекта культурного наследия:



УСЛОВНЫЕ ОБОЗНАЧЕНИЯ:
 — Граница территории выявленного объекта культурного наследия
 • 1 Номер характерной точки

Описание границ выявленного объекта культурного наследия:

Территория ОКН представляет собой многоугольник подпрямоугольной формы, повторяющей контуры утраченного храма, площадь объекта составила 2302 кв. м.

Границы объекта проходят следующим образом (объект не выражен в рельефе):

От т.1 до т.2 на ВСВ 14.4 м по участку от проезжей части ул. Рузовской по тротуару до заасфальтированной площадки, расположенной к югу от здания казарм Лейб-гвардии Егерского полка по адресу: ул. Рузовская, д. 18:

От т.2, до т.3 на СЗ 5,8 м по заасфальтированной площадке;

От т.3 до т.4 на СВ 25,17 м по заасфальтированной площадке;

От т.4, до т.5 на СЗ 4,2 м по заасфальтированной площадке;

От т.5 до т.6 на СВ 28,48 по заасфальтированной площадке;

От т.6 до т.7 на ЮВ 7,7 м по заасфальтированной площадке;

От т.7 до т.8 на СВ 5,8 м по заасфальтированной площадке;

От т.8 до т.9 на ЮВ 11,4 м по заасфальтированной площадке;

От т.9 до т.10 на ЮВ 11,9 м от заасфальтированной площадки по заасфальтированной проезжей части набережной Обводного канала:

От т.10 до т.11 на ЮЗ 7,8 м по заасфальтированной проезжей части набережной Обводного канала:

От т.11 до т.12 на ЮВ 7,5 м по заасфальтированной проезжей части набережной Обводного канала:

От т.12 до т.13 на ЮЗ 28 м по заасфальтированной проезжей части набережной Обводного канала:

От т.13 до т.14 на СЗ 2,5 м по заасфальтированной проезжей части набережной Обводного канала:

От т.14 до т.15 на ЮЗ 24,6 м по заасфальтированной проезжей части набережной Обводного канала:

От т.15 до т.16 на СЗ 6,7 м по заасфальтированной проезжей части набережной Обводного канала:

От т.16 до т.17 на ЮЗ 15,5 м по заасфальтированной проезжей части набережной Обводного канала:

От т.17 до т.1 на СЗ 18,5 м по заасфальтированной проезжей части ул. Рузовской.

Номер характерной точки	Координаты характерных точек в системе координат, установленной для ведения государственного кадастра объектов недвижимости (М)	
	X	Y
1	2	3
1.	91791.70	114643.93
2.	91800.22	114655.56
3.	91804.93	114652.06
4.	91819.54	114672.56
5.	91823.02	114670.17
6.	91840.24	114692.87
7.	91834.21	114697.22
8.	91837.51	114702.42
9.	91828.67	114709.72
10.	91819.13	114716.83
11.	91814.52	114710.43
12.	91808.50	114715.06
13.	91791.98	114692.33
14.	91793.79	114691.12
15.	91780.07	114670.61
16.	91785.58	114666.72
17.	91775.93	114654.14

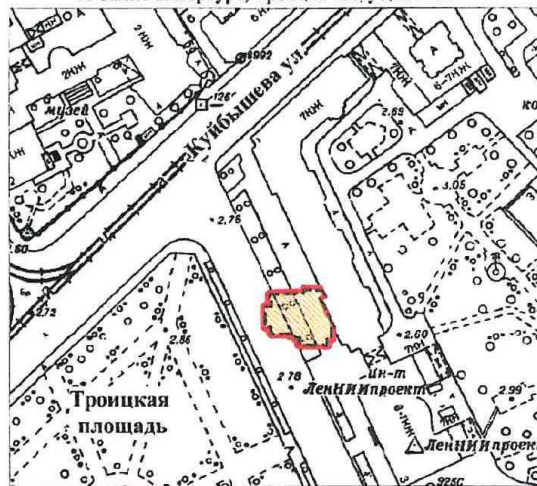
УТВЕРЖДАЮ:

Заместитель председателя Комитета по государственному контролю, использованию и охране памятников истории и культуры - начальник управления государственного учета памятников

Б. М. Кириков
Б. М. Кириков
М.П.
18 " мая 2002



**План границ территории
выявленного объекта культурного наследия
"Собор Пресвятой Троицы (Троице-Петровский)"
(фундамент)**

г. Санкт-Петербург, Троицка пл., у дома №3



масштаб 1:2000

УСЛОВНЫЕ ОБОЗНАЧЕНИЯ

-  граница территории выявленного объекта культурного наследия
-  выявленный объект культурного наследия (Археология)

ПРАВИТЕЛЬСТВО САНКТ-ПЕТЕРБУРГА
КГИОП
ОГРН 10278-3325517

Копия верна

Исполнитель: _____



ПРАВИТЕЛЬСТВО САНКТ-ПЕТЕРБУРГА
КОМИТЕТ ПО ГОСУДАРСТВЕННОМУ КОНТРОЛЮ, ИСПОЛЬЗОВАНИЮ И ОХРАНЕ
ПАМЯТНИКОВ ИСТОРИИ И КУЛЬТУРЫ

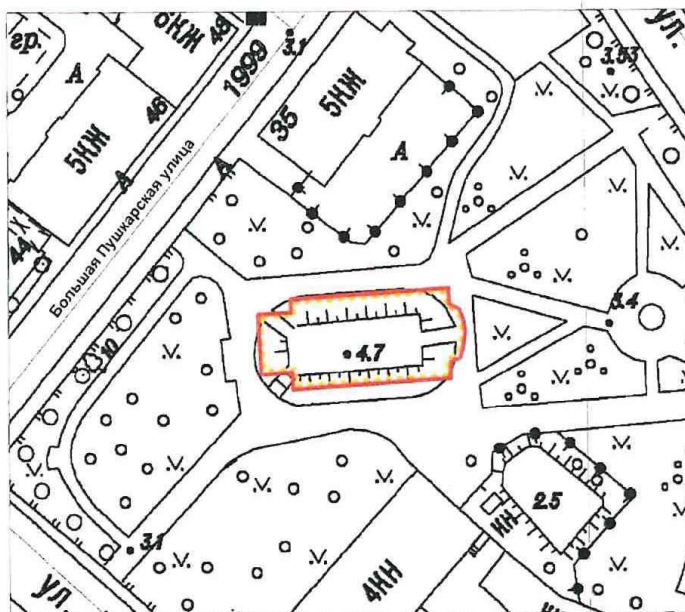
УТВЕРЖДАЮ:

Заместитель председателя Комитета
по государственному контролю,
использованию и охране памятников
истории и культуры – начальник
управления государственного
учета объектов культурного наследия

Г.Р. Аганова
М.П.

" 20 " сентября 2013 г.

План границ территории выявленного объекта культурного наследия
«Церковь апостола Матфея и Покрова Пресвятой Богородицы (фундамент)»
Санкт-Петербург, Большая Пушкарская ул., 35; Ленина ул., 5 (сквер)



Масштаб 1:1000

Условные обозначения:


- Граница территории выявленного объекта культурного наследия
- Выявленный объект культурного наследия

2. Описание границ территории выявленного объекта культурного наследия:

Выявленный объект культурного наследия «Церковь апостола Матфея и Покрова Пресвятой Богородицы (фундамент)» расположен на пересечении улиц Большой Пушкарской и Ленина, в глубине участка с отступом от красных линий улиц. Граница объекта обозначает конфигурацию фундаментов храма, надземные конструкции которого были разобраны в 1932 г., и обозначена на основании сопоставления исторических и современных плановых материалов и с учётом данных разведочных археологических исследований 2001 года.

Граница подлежит уточнению после выполнения полного археологического изучения объекта, на основании государственной историко-культурной экспертизы.

3. Координаты поворотных точек границ территории выявленного объекта культурного наследия:



УСЛОВНЫЕ ОБОЗНАЧЕНИЯ

- Граница территории объекта культурного наследия
- 1 Номер поворотной точки

Номер поворотной точки	Координаты поворотных точек в МСК (метры)	
	X	Y
1.	113302,0430	97103,8149
2.	113308,2957	97104,2720
3.	113308,4531	97100,8256
4.	113340,6293	97103,0135
5.	113340,5623	97106,3107
6.	113342,5460	97107,1312
7.	113343,1416	97109,6527
8.	113343,5900	97112,6643
9.	113342,9577	97115,5394

10.	113342,2004	97117,2546
11.	113340,2511	97118,1202
12.	113340,1580	97121,3110
13.	113307,9818	97119,1232
14.	113308,0483	97116,4942
15.	113301,3203	97116,0449

4. Режим использования территории выявленного объекта культурного наследия:

Проектирование и проведение землеустроительных, земляных, строительных, мелиоративных, хозяйственных и иных работ на территории выявленного объекта культурного наследия запрещается, за исключением работ по сохранению данного объекта культурного наследия и (или) его территории, а также хозяйственной деятельности, не нарушающей целостности выявленного объекта культурного наследия и не создающей угрозы его повреждения, разрушения или уничтожения.

Работы по сохранению выявленного объекта культурного наследия производятся на основании письменного разрешения и задания на проведение указанных работ, выданных КГИОП, и в соответствии с документацией, согласованной с КГИОП.

Допускается:

- проведение археологических разведок и раскопок на основании разрешения (открытого листа), выдаваемого федеральным органом охраны объектов культурного наследия, в порядке, предусмотренном действующим законодательством;
- благоустройство территории выявленного объекта культурного наследия, его консервация и музеефикация, направленные на сохранение и популяризацию объекта, в соответствии с документацией, согласованной с КГИОП.

Настоящий план границ и режим использования утрачивают силу после принятия решения о включении или отказе во включении объекта в единый государственный реестр объектов культурного наследия (памятников истории и культуры) народов Российской Федерации.

УТВЕРЖДАЮ:

Заместитель председателя Комитета по государственному контролю, использованию и охране памятников истории и культуры - начальник управления государственного учета памятников

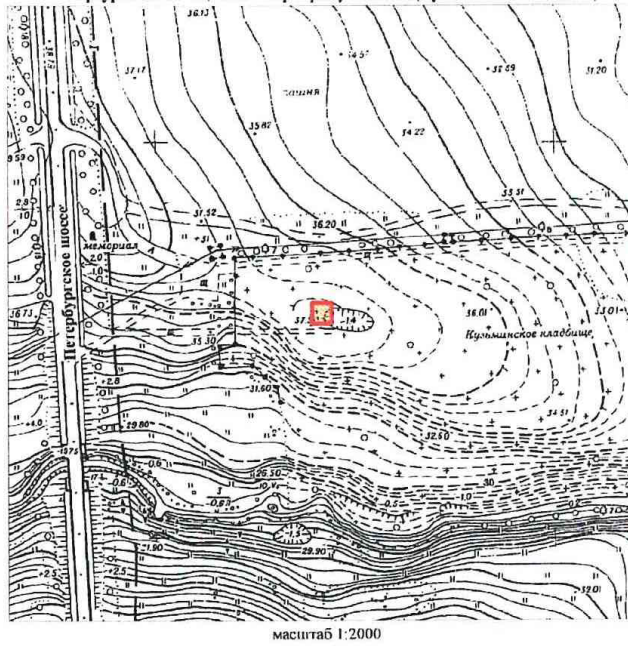


Б.М. Кириков
М.П.

План границ территории вновь выявленного объекта "Церковь Благовещения Пресвятой Богородицы (фундамент)"

" 19 " ноября 2003

г. Санкт-Петербург, г. Пушкин,
Петербургское шоссе; левый берег р. Кузьминки (Кузьминское кладбище)



УСЛОВНЫЕ ОБОЗНАЧЕНИЯ

- граница территории вновь выявленного объекта
- вновь выявленный объект



УТВЕРЖДАЮ:

Заместитель председателя Комитета
по государственному контролю,
надзору и сохранению памятников
истории и культуры - начальник
управления государственного
защитного
эстаблеиментов
Б. М. Кириков
М.П.
" 02 " июня 2003




**План границ территории
выявленного объекта культурного наследия
"Усадьба Д. Кваренги (фундаменты построек, сад)"**

г. Санкт-Петербург, г. Пушкин, Дворцовая ул., 1; Средняя ул., 2



масштаб 1:2000

УСЛОВНЫЕ ОБОЗНАЧЕНИЯ

-  Граница территории выявленного объекта культурного наследия
-  Выявленные объекты культурного наследия:
здания и сооружения
-  парки, сады, скверы, бульвары, аллеи, палисадники

СОСТАВ ОБЪЕКТА

1. Фундаменты построек
2. Сад

ПРАВИТЕЛЬСТВО САНКТ-ПЕТЕРБУРГА КИОИ ОГРН 1037043021527
Копия верна
Исполнитель: _____

УТВЕРЖДАЮ:

Председатель Комитета
по государственному контролю,
использованию и охране памятников
истории и культуры

В.А. Деметтьева

М.П.

"28" ДЕКАБРЯ 2007

План границ территорий
объектов культурного наследия
федерального значения
"Собор Казанский"

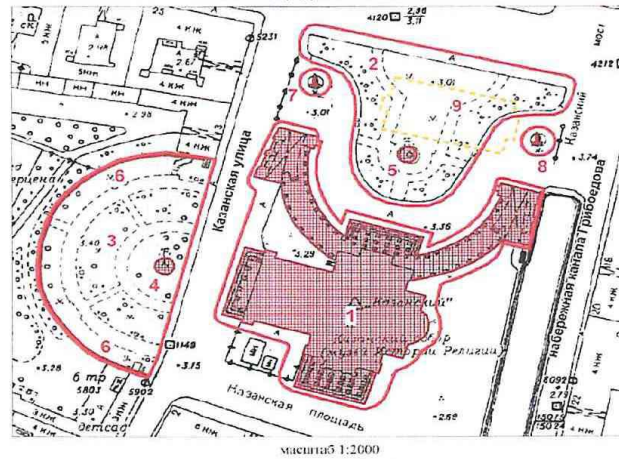
г. Санкт-Петербург, Казанская пл., 2, Казанская ул., 3

"Памятник полководцу Барклаю де Толли М.Б."

г. Санкт-Петербург, Казанская пл.

"Памятник полководцу Кутузову М.И."

г. Санкт-Петербург, Казанская пл.



масштаб 1:2000

УСЛОВНЫЕ ОБОЗНАЧЕНИЯ


- граница территории объекта культурного наследия федерального значения
- Объект культурного наследия федерального значения
- ▤ Здания и сооружения
- ▭ Парки, сады, скверы, аллеи, бульвары, палисадники
- ▲ Памятник монументального искусства
- Выявленный объект культурного наследия
- Объект археологии

СОСТАВ ОБЪЕКТА:

1. Собор
(г. Санкт-Петербург, Казанская пл., 2, лит. А)
2. Сквер на Казанской площади
3. Сквер у Казанского собора
4. Фонтан (гранитный)
5. Фонтан
6. Ограда

ЭКСПЛИКАЦИЯ:

7. Памятник полководцу Барклаю де Толли М.Б.
8. Памятник полководцу Кутузову М.И.
9. Церковь Рождества Богородицы (фундамент)



Заказчик:

Н.А. Дзядзько

Подрядчик:

В.Э. Трушковский

Приложение № 10
к Акту по результатам государственной историко-культурной
экспертизы выявленного объекта культурного наследия «Церковь
апостола Матфея и Покрова Пресвятой Богородицы
(фундаменты)», расположенного по адресу: Санкт-Петербург,
Пушкарская Большая ул., 35; Ленина ул., 5 (сквер), с целью
обоснования включения объекта в Единый государственный
реестр объектов культурного наследия (памятников истории и
культуры) народов Российской Федерации

Копия лицензии

Министерство культуры
Российской Федерации

ЛИЦЕНЗИЯ

№ МКРФ 00054 от 13 июля 2012 г.

На осуществление деятельности по сохранению объектов культурного наследия (памятников истории и культуры) народов Российской Федерации

(указывается конкретный вид лицензируемой деятельности)

Виды работ, выполняемых в составе лицензируемого вида деятельности, в соответствии с частью 2 статьи 12 Федерального закона «О лицензировании отдельных видов деятельности»:

согласно приложению № 1 к лицензии

(указываются в соответствии с перечнем работ, установленным положением о лицензировании соответствующего вида деятельности)

Настоящая лицензия предоставлена:

**Обществу с ограниченной ответственностью
«ЛенСтройУправление»**

ООО «ЛСУ»

(указывается полное и (в случае, если имеется), сокращенное наименование (в том числе фирменное наименование), организационно-правовая форма юридического лица (фамилия, имя и (в случае, если имеется) отчество индивидуального предпринимателя, данные документа, удостоверяющего его личность)

Основной государственный регистрационный номер юридического лица (индивидуального предпринимателя) (ОГРН) **5067847524795**

Идентификационный номер налогоплательщика (ИНН) **7838367240**

007037

Адрес места нахождения и места осуществления лицензируемого вида деятельности:

191144, г. Санкт-Петербург, ул. 10-я Советская, 15/27-27

(указываются адрес места нахождения (место жительства – для индивидуального предпринимателя), и адреса мест осуществления работ (услуг), выполняемых (оказываемых) в составе лицензируемого вида деятельности)

Настоящая лицензия предоставлена на срок **бессрочно**

Настоящая лицензия предоставлена на основании решения лицензирующего органа – приказа:

№769 от 13 июля 2012 г.

Настоящая лицензия переоформлена на основании решения лицензирующего органа – приказа:

№1692 от 1 октября 2018 г.

Настоящая лицензия имеет 1 приложение, являющееся ее неотъемлемой частью на 1 листе.

Заместитель Министра

(должность уполномоченного лица)

М.П.

(подпись уполномоченного лица)

С.Г.Обрывалин

(ф.и.о. уполномоченного лица)

Министерство культуры
Российской Федерации

ПРИЛОЖЕНИЕ № 1

к лицензии № **МКРФ 00054** от **13 июля 2012 г.**

виды выполняемых работ:

разработка проектной документации по консервации, реставрации и воссозданию объектов культурного наследия (памятников истории и культуры) народов Российской Федерации;

разработка проектной документации по ремонту и приспособлению объектов культурного наследия (памятников истории и культуры) народов Российской Федерации.

Заместитель Министра
(должность уполномоченного лица)

М.П.

(подпись уполномоченного лица)

С.Г.Обрывалин
(ф.и.о. уполномоченного лица)

007026