



ФЕДЕРАЛЬНОЕ ГОСУДАРСТВЕННОЕ БЮДЖЕТНОЕ УЧРЕЖДЕНИЕ НАУКИ  
**ИНСТИТУТ ИСТОРИИ МАТЕРИАЛЬНОЙ КУЛЬТУРЫ**  
РОССИЙСКОЙ АКАДЕМИИ НАУК (ИИМК РАН)

---

Дворцовая наб., 18, лит. А, Санкт-Петербург, 191186  
тел. +7 (812) 5715092, факс +7 (812) 5716271, Эл. почта: [admin@archeo.ru](mailto:admin@archeo.ru)  
ОКПО: 02698499, ОГРН: 1027809188527, ИНН: 7825004658, КПП: 784101001

УТВЕРЖДАЮ

Заместитель директора ИИМК РАН  
Соловьева Н.Ф.

«21» сентября 2023 г.

**Акт государственной историко-культурной экспертизы земельного участка, подлежащего воздействию земляных, строительных, мелиоративных и (или) хозяйственных работ, предусмотренных статьей 25 Лесного кодекса Российской Федерации работ по использованию лесов (за исключением работ, указанных в пунктах 3, 4 и 7 части 1 статьи 25 Лесного кодекса Российской Федерации) и иных работ в случае, если федеральный орган охраны объектов культурного наследия и орган охраны объектов культурного наследия субъекта Российской Федерации не имеют данных об отсутствии на указанных землях объектов археологического наследия, включенных в реестр, и выявленных объектов археологического наследия (земельного участка при работах на объекте: «Квартал 61 (ул. Савушкина – Беговая ул. – Школьная ул. – Яхтенная ул.)» (шифр проекта: 4/81-19-ТКР.ЭН, 4/81-19-ПОС))**

**Заказчик: ООО «Тесла»**

г. Санкт-Петербург, Приморский район  
2023

**Акт государственной историко-культурной экспертизы земельного участка, подлежащего воздействию земляных, строительных, мелиоративных и (или) хозяйственных работ, предусмотренных статьей 25 Лесного кодекса Российской Федерации работ по использованию лесов (за исключением работ, указанных в пунктах 3, 4 и 7 части 1 статьи 25 Лесного кодекса Российской Федерации) и иных работ в случае, если федеральный орган охраны объектов культурного наследия и орган охраны объектов культурного наследия субъекта Российской Федерации не имеют данных об отсутствии на указанных землях объектов археологического наследия, включенных в реестр, и выявленных объектов археологического наследия ((земельного участка при работах на объекте: «Квартал 61 (ул. Савушкина – Беговая ул. – Школьная ул. – Яхтенная ул.)» (шифр проекта: 4/81-19-ТКР.ЭН, 4/81-19-ПОС))**

Настоящий акт государственной историко-культурной экспертизы составлен в соответствии с Положением о государственной историко-культурной экспертизе, утвержденным постановлением Правительства Российской Федерации от 15 июля 2009 г. № 569.

**Дата начала проведения экспертизы:** «13» марта 2023 г.

**Дата окончания экспертизы:** «21» сентября 2023 г.

**Место проведения экспертизы:** г. Санкт-Петербург, Приморский район

**Заказчик экспертизы:** ООО «Тесла»

Юридический / Почтовый адрес: 644007, г. Омск,  
ул. Яковлева, д. 179, оф. 111

ИНН 5505044898 / КПП 550301001

ОГРН 1075505001648

Электронная почта: info@teslaomsk.com

Контактный телефон: 8(3812) 21-59-29

**Сведения об экспертной организации:**

<b>Полное наименование</b>	<b>Федеральное государственное бюджетное учреждение науки Институт истории материальной культуры Российской академии наук</b>
<b>Краткое наименование</b>	<b>ИИМК РАН</b>
<b>Организационно-правовая форма</b>	<b>Федеральное государственное бюджетное учреждение науки</b>
<b>Ведомственная принадлежность</b>	<b>Министерство науки и высшего образования Российской Федерации</b>

<b>Адрес</b>	Российская Федерация, 191186, Санкт-Петербург, Дворцовая наб. 18, лит. А
<b>Реквизиты</b>	ИНН 7825004658 КПП 784101001 ОГРН: 1027809188527 ОКПО: 0269849 ОКВЭД 72.20

На основании пп. б) п.7 Положения о государственной историко-культурной экспертизе, утвержденного постановлением Правительства Российской Федерации от 15 июля 2009 г. № 569 (в редакции от 27.04.2017) ИИМК РАН соответствует требованию в части кадрового состава, как юридическое лицо, привлекаемое в качестве эксперта (см. Приложение 9).

#### Сведения об эксперте:

<b>Фамилия, имя, отчество</b>	<b>Субботин Андрей Викторович</b>
<b>Образование</b>	высшее
<b>Специальность</b>	история
<b>Ученая степень (звание)</b>	кандидат исторических наук
<b>Стаж работы</b>	47 лет
<b>Место работы и должность</b>	ст.н.с. ИИМК РАН
<b>Реквизиты аттестации</b>	Государственный эксперт по проведению историко-культурной экспертизы (приказ Министерства культуры Российской Федерации № 1668 от 11.10.2021 г. «Об утверждении статуса аттестованного эксперта по проведению государственной историко-культурной экспертизы» (п. 2б)) Объекты экспертизы: <ul style="list-style-type: none"> <li>- выявленные объекты культурного наследия в целях обоснования целесообразности включения данных объектов в реестр;</li> <li>- документы, обосновывающие включение объектов культурного наследия в реестр;</li> <li>- документы, обосновывающие исключение объектов культурного наследия из реестра;</li> <li>- земли, подлежащие воздействию земляных, строительных, мелиоративных, хозяйственных работ, предусмотренных статьей 25 Лесного кодекса Российской Федерации работ по использованию лесов (за исключением работ, указанных в пунктах 3, 4 и 7 части 1 статьи 25 Лесного кодекса Российской Федерации)</li> </ul>

	<p>Федерации) и иных работ, в случае, если указанные земли расположены в границах территорий, утвержденных в соответствии с пунктом 34.2 пункта 1 статьи 9 Федерального закона;</p> <ul style="list-style-type: none"> <li>- документация или разделы документации, обосновывающие меры по обеспечению сохранности объекта культурного наследия, включенного в реестр, выявленного объекта культурного наследия либо объекта, обладающего признаками объекта культурного наследия, при проведении земляных, мелиоративных, хозяйственных работ, указанных в настоящей статье работ, указанных в статье 30 Федерального закона работ по использованию лесов и иных работ в границах территории объекта культурного наследия либо на земельном участке, непосредственно связанном с земельным участком в границах территории объекта культурного наследия;</li> <li>- документация, за исключением научных отчетов о выполненных археологических полевых работах, содержащая результаты исследований, в соответствии с которыми определяется наличие или отсутствие объектов, обладающих признаками объекта культурного наследия, на земельном участке, подлежащих воздействию земляных, строительных, мелиоративных, хозяйственных работ, указанных в статье 30 Федерального закона работ по использованию лесов и иных работ.</li> </ul>
--	--

В соответствии с законодательством Российской Федерации эксперт несет ответственность за достоверность сведений, изложенных в заключении экспертизы.

Эксперт Субботин А.В.

### Отношения к заказчику

#### Экспертная организация:

- не участвует в разработке проектной документации на строительство, расширение, реконструкцию, техническое перевооружение, консервацию и ликвидацию, и иное хозяйственное освоение объекта или объектов, в отношении которых проводится экспертиза, или подобной проектной документации;
- не участвует в проектировании или конструировании, изготовлении, поставке, монтаже, ремонте, покупке, владении, эксплуатации или обслуживании технических устройств, применяемых на объекте или других объектах, в

отношении которых проводится экспертиза, или подобных конкурентных технических устройств;

- не участвует в проектировании или конструировании, строительстве, ремонте, покупке, владении, эксплуатации или обслуживании зданий и сооружений на объекте или других объектах, в отношении которых проводится экспертиза, или подобных конкурентных зданий и сооружений;
- не имеет с заказчиком отношений общего владения; не имеет с заказчиком конфликта интересов;
- не подлежит непосредственной отчетности тому же вышестоящему управляющему органу, что и заказчик экспертизы;
- не выполняет функции официального представителя заказчика.

#### **Эксперт:**

- не имеет родственных связей с заказчиком (его должностными лицами, работниками);
- не состоит в трудовых отношениях с заказчиком;
- не имеет долговых или иных имущественных обязательств перед заказчиком (его должностным лицом или работником), а также заказчик (его должностное лицо или работник) не имеет долговых или иных имущественных обязательств перед экспертом;
- не владеет ценными бумагами, акциями (долями участия, паями в уставных (складочных) капиталах) заказчика;
- не заинтересован в результатах исследований и решений, вытекающих из заключения экспертизы, с целью получения выгоды в виде денег, ценностей, иного имущества, услуг имущественного характера или имущественных прав для себя или третьих лиц.

#### **Основание проведения государственной историко-культурной экспертизы**

1. Федеральный закон от 25.06.2002 № 73-ФЗ «Об объектах культурного наследия (памятниках истории и культуры) народов Российской Федерации».

2. Положение о государственной историко-культурной экспертизе, утвержденное Постановлением Правительства РФ от 15.07.2009 № 569 и последующие дополнениями к нему.

3. Договор № 30-03/2023 от 13 марта 2023 года между ИИМК РАН и Заказчиком.

4. Письмо Комитета по государственному контролю, использованию и охране памятников истории и культуры Правительства Санкт-Петербурга № 01-43-2238/23-0-1 от 01 марта 2023 г.

## **Цель и объекты экспертизы**

**Цель экспертизы:** определение наличия или отсутствия объектов археологического наследия, включенных в реестр, и выявленных объектов археологического наследия, на земельном участке при работах на объекте: «Квартал 61 (ул. Савушкина – Беговая ул. – Школьная ул. – Яхтенная ул.)» (шифр проекта: 4/81-19-ТКР.ЭН, 4/81-19-ПОС), подлежащем воздействию земляных, строительных, мелиоративных, хозяйственных работ, предусмотренных статьей 25 Лесного кодекса Российской Федерации работ по использованию лесов (за исключением работ, указанных в пунктах 3, 4 и 7 части 1 статьи 25 Лесного кодекса Российской Федерации) и иных работ.

**Объект экспертизы:** земельный участок при работах на объекте: «Квартал 61 (ул. Савушкина – Беговая ул. – Школьная ул. – Яхтенная ул.)» (шифр проекта: 4/81-19-ТКР.ЭН, 4/81-19-ПОС), подлежащий воздействию земляных, строительных, мелиоративных, хозяйственных работ, предусмотренных статьей 25 Лесного кодекса Российской Федерации работ по использованию лесов (за исключением работ, указанных в пунктах 3, 4 и 7 части 1 статьи 25 Лесного кодекса Российской Федерации) и иных работ.

### **Перечень документов, представленных Заказчиком**

- Копия письма Комитета по государственному контролю, использованию и охране памятников истории и культуры Правительства Санкт-Петербурга № 01-43-2238/23-0-1 от 01 марта 2023 г.
- Схема расположения земельного участка на кадастровой карте территории.
- Копия письма ООО «Тесла» № 04-01/0738 от 02.03.2023 г. с обоснованием отсутствия градостроительного плана земельного участка.
- Копии Выписок из Единого государственного реестра недвижимости об объекте недвижимости.

### **Перечень документов и материалов, привлекаемых при проведении экспертизы, а также использованной для нее специальной, технической и справочной литературы**

1. Основы законодательства Российской Федерации о культуре, утв. Верховным Советом РФ 9 октября 1992 г. № 3612-1.

2. Федеральный закон РФ от 25 июня 2002 г. № 73-ФЗ "Об объектах культурного наследия (памятниках истории и культуры) народов Российской Федерации".

3. Положение о государственной историко-культурной экспертизе, утв. Постановлением Правительства от 15 июля 2009 г. № 569.

4. Правила выдачи, приостановления и прекращения действия разрешений (открытых листов) на проведение работ по выявлению и изучению объектов археологического наследия, включая работы, имеющие целью поиск и изъятие археологических предметов (утв. Постановлением Правительства РФ № 1893 от 24 октября 2022 г.).

5. Положение о порядке проведения археологических полевых работ и составления научной отчетной документации, утвержденное постановлением Бюро Отделения историко-филологических наук Российской академии наук № 15 от 12 апреля 2023 г.

6. Приказ Министерства культуры Российской Федерации от 1 сентября 2015 г. № 2328 "Об утверждении перечня отдельных сведений об объектах археологического наследия, которые не подлежат опубликованию".

7. Закон Санкт-Петербурга от 12.7.2007 № 333-64 «Об охране объектов культурного наследия в Санкт-Петербурге».

8. Закон Санкт-Петербурга от 19 января 2009 г. № 820-7 "О границах объединенных зон охраны объектов культурного наследия, расположенных на территории Санкт-Петербурга, режимах использования земель и требованиях к градостроительным регламентам в границах указанных зон".

9. Положение о едином государственном реестре объектов культурного наследия (памятников истории и культуры) народов Российской Федерации, утвержденное приказом Министерства культуры Российской Федерации от 30.10.2011 № 954.

10. Алексеева С.В., Балашов Е.А., Владимирович А.Г. и др. Топонимическая Энциклопедия Санкт-Петербурга. К трехсотлетию Санкт-Петербурга. - СПб.: ЛИК, 2002.

11. Александрова Е.Л. Северные окрестности Петербурга. Историческое прошлое, - СПб.: «Лики России», 2008.

12. Апарин Б.Ф., Сухачева Е.Ю. Почвенный покров Санкт-Петербурга: «Из тьмы лесов и топи блат» к современному мегаполису. // «Биосфера», Т.5, № 3.

13. Богданов И.А. Лахта. Ольгино. Лисий Нос. – СПб.: «Издательство ОСТРОВ». 2005.

14. Верещагина И.В. Поселение Хепоярви в южной части Карельского перешейка. // Неолит-энеолит юга и неолит севера Восточной Европы. СПб. 2003.

15. Геология СССР. Т. 1. Ленинградская, Псковская и Новгородская области. Геологическое описание. Северо-западное территориальное ГУ. «Недра». М. 1971.
16. Глезеров С.Е., Исторические районы Петербурга от А до Я. – М.:2019.
17. Горбачевич К.С., Хабло Е.П. Почему так названы? О происхождении названий улиц, площадей, островов, рек и мостов Санкт-Петербурга. СПб.: 2002.
18. Домбровский Ф.В. Полный путеводитель по Петербургу и всем его окрестностям – СПб.:1896.
19. Кепсу С. Петербург до Петербурга. История устья Невы до основания города Петра. СПб.: Европейский дом, 2000.
20. Лапшин В.А. Археологическая карта Ленинградской области. Ч.2. Восточные и северные районы. Л. 1995.
21. Сакса А.И. Древняя Карелия в конце I – начале II тысячелетия н. э. Происхождение, история и культура населения летописной Карельской земли. СПб. 2010.
22. Сорокин П.Е. История археологических исследований Петербурга. Изучение допетровской истории приневского региона в XVIII – первой половине XX в.// Археологическое наследие Санкт-Петербурга. Выпуск 3. СПб. 2009.
23. Сорокин П.Е. О системе расселения в Приневье в допетровское время //Сельская Русь в IX–XVI вв. М. 2008.

### **Сведения об обстоятельствах, повлиявших на процесс проведения и результаты экспертизы**

Обстоятельства, повлиявшие на процесс проведения и результаты экспертизы, отсутствуют.

### **Сведения о проведенных исследованиях**

В процессе государственной историко-культурной экспертизы:

- проведены полевые научно-исследовательские археологические работы (разведки);
- подготовлен отчет о проведении полевых научно-исследовательских археологических работ;
- выполнен анализ действующего законодательства в сфере охраны культурного наследия;
- выполнен анализ документов и материалов, полученных для проведения экспертизы по объекту с формулировкой выводов;
- оформлены результаты государственной историко-культурной экспертизы в виде Акта.



## **Факты и сведения, выявленные и установленные в результате проведенных исследований**

Трасса обследования расположена в южной части Приморского района г. Санкт-Петербурга в границах квартала № 61. Участок, по которому проходит разветвленная трасса обследования, ограничен улицами Савушкина с юга, Школьной с севера, Беговой с запада и Яхтенной с востока. Трасса обследования проходит в 1,2 км западнее озера Лахтинский разлив и в 1 км севернее Невской губы Финского залива. Трасса обследования проходит по территории, сформированной искусственным намывом в конце XX в., которая получила условное название «Лахтинский разлив».

Историко-культурное научное археологическое обследование (разведки) с целью проведения государственной историко-культурной экспертизы земельного участка при работах на объекте: «Квартал 61 (ул. Савушкина – Беговая ул. – Школьная ул. – Яхтенная ул.)» (шифр проекта: 4/81-19-ТКР.ЭН, 4/81-19-ПОС), проводилось в августе 2023 года сотрудниками археологической экспедиции Центра спасательной археологии ИИМК РАН под руководством заместителя директора ИИМК РАН Соловьевой Натальи Федоровны. Работы осуществлялись на основании договора № 30-03/2023 от 13 марта 2023 года, заключенного между ИИМК РАН и ООО «Тесла» и разрешения – Открытого листа № 0065-2023 от 10 февраля 2023 года, выданного Министерством Культуры РФ на имя Соловьевой Натальи Федоровны на право проведения археологических полевых работ на земельных участках в Адмиралтейском, Василеостровском, Выборгском, Калининском, Кировском, Колпинском, Красногвардейском, Красносельском, Кронштадтском, Курортном, Московском, Невском, Петроградском, Петродворцовом, Приморском, Пушкинском, Фрунзенском и Центральном районах г. Санкт-Петербурга. Срок действия Открытого листа: с 10 февраля 2023 года по 20 января 2024 года.

Исследования проводились во исполнение требований Федерального закона № 73-ФЗ от 25 июня 2002 года «Об объектах культурного наследия (памятниках истории и культуры) народов Российской Федерации».

Границы участка, подлежащего археологическому обследованию, предоставлены ООО «Тесла». Объемы изыскательских работ определялись исходя из площади земельного участка на основании исходных материалов, представленных Заказчиком работ, с учетом существующих методических рекомендаций. При проведении исследований эксперт опирался на предоставленные ООО «Тесла» документы, сведения и картографические материалы, а также открытые данные, предоставляемые федеральными и региональными органами

власти: Публичная кадастровая карта (<http://pkk5.rosreestr.ru>), Геоинформационная система Санкт-Петербурга (<http://rgis.spb.ru>). В документах, представленных Заказчиком для проведения экспертизы, несоответствий не выявлено.

До начала полевых археологических работ ИИМК РАН были выполнены историко-библиографические изыскания и анализ опубликованных данных по территории, расположенной вблизи земельного участка на предмет наличия объектов археологического наследия и археологической изученности территории. Результаты данных исследований представлены в полном научно-техническом отчете (Прил. 3).

### **Топонимика исследуемого района**

**Лахта** – исторический район на северо-западе Санкт-Петербурга, на берегу Финского залива. Название происходит от финского слова «lahti» (залив). Деревня Лахта расположена на берегу небольшого залива, в который впадали речки Юнтоловка и Глухая. От названия бывшей деревни происходят и связанные с ней топонимы, расположенные вблизи участка обследования: Лахтинский проспект, Коннолахтинский проспект и др. (Горбачевич, Хабло, 1985, с. 202).

**Лахтинский разлив** – гидроним и название исторически сложившейся части Санкт-Петербурга. Ограничена Финским заливом, р. Каменкой, Богатырским пр. и Планерной ул.

**Ул. Савушкина** – проезд в Приморском районе г. Санкт-Петербурга, проходит от стыка ул. Академика Крылова и наб. Черной речки до Приморского шоссе. До 1950 г. на этом месте существовало 6 проездов:

Изотовская ул. (от Приморского пр. дугой до наб. Черной речки) Название возникло в 1830-е гг. Происходит, вероятно, от фамилии домовладельца. С 1868 г. – Ферзенский пер., с 1883 г. – Ферзин пер. Название дано по фамилии зятя владелицы дачи Е.П. Салтыковой штаб-ротмистра барона П.Г. Ферзена.

Средняя ул. (от Шишмаревского пер. до ул. Академика Шиманского и далее на северо-восток за Карельский пер. до Школьной ул.). Название известно с 1883 г. Дано в связи с тем, что проезд занимал среднее положение между Коломяжской и Задней ул. (ныне не существуют). Участок у Школьной ул. закрыт в 1894 г. В 1940-е гг. проложен новый проезд от д.12 до Шишмаревского пер., получивший неофициальное наименование Новая прорезка. Этот проезд включал в себя часть Средней ул. от ул. Академика Шиманского до Шишмаревского пер. Оставшаяся часть упразднена после 1955 г.

3-я линия Новой Деревни (от Шишмаревского пер. до ул. Покрышева) Название употреблялось с сер. XIX в. до 1920-х гг. Всего существовало 8 линий Новой Деревни, параллельных реке Большой Невке. Параллельно в 1883 г. появляется наименование Мигуновская ул. Происходит от фамилии владельца двух

дач. Участок от Серебрякова пер. до ул. Покрышева в 1896 г. отошел к Крупновской ул.

Крупновская ул. (от ул. Покрышева до д. 82) Название известно с 1883 г. происходит от фамилии владельца двух дач. В 1896 г. присоединен участок Мигуновской ул. от Серебрякова пер. до ул. Покрышева.

Волков пер. (от Приморского пр. за ул. Савушкина) название известно с 1894 г. происходит от фамилии домовладельца, собственника торфяного завода С.Н. Волкова. В 1931 г. продлен углом до Липовой аллеи с упразднением участка севернее ул. Савушкина. 22 февраля 1939 г. присвоено название Якутская ул. по Якутской АССР, в ряду проездов названных по национально-территориальным образованиям СССР.

2-я линия Старой Деревни (от д. 104 до Стародеревенской ул.) Название возникло в сер. XIX в. Всего существовало пять линий Старой Деревни, параллельных р. Большой Невке. С 1883 г. – Гороховая ул. Название дано по фамилии домовладельца – старосты Старой Деревни и Новой Деревни П.Е. Горохова.

10 июля 1950 г. часть Ферзина пер., примыкавшая к Черной речке, Новая прорезка, Мигуновская ул., Крупновская ул., часть Якутской ул., параллельная Приморскому пр. Гороховая ул. и новый участок от д. 84 до Липовой аллеи объединены в улицу, названную в честь А.П. Савушкина (1918-1943), летчика, гвардии капитана, командира эскадрильи, участника Советско-финляндской войны 1939-1940 гг. и обороны Ленинграда, Героя Советского Союза. Часть Якутской ул., перпендикулярная Приморскому пр., упразднена после 1955 г. (как проезд без названия существует поныне).

Продлена 27 марта 1990 г. от Стародеревенской ул. в направлении озера Лахтинский Разлив до Приморского шоссе. (Алексеева С.В., Балашов Е.А., 2002, С.389-391)

**Беговая ул.** – проезд в Приморском районе Санкт-Петербурга проходит от Приморского пр. до Школьной ул. Название дано 18 июня 1990 г. и отражает тематику физкультуры и спорта, как и ряд наименований других улиц этого района. (Алексеева С.В., Балашов Е.А., 2002, С. 71).

**Школьная ул.** – проезд в Приморском районе Санкт-Петербурга проходит от наб. Черной речки до ул. Савушкина. Первоначальное название – 7я линия Новой Деревни, или 7-я ул. (1901-1920-е гг. от Шишмаревского пер. до Серебрякова пер.). Параллельно некоторое время существовало название 3-я Гусева ул. С 1903 до 1930-х гг. употреблялось также и наименование Новая ул. Современное название известно с 1909 г. Связано с тем, что здесь находился Новодеревенский училищный дом (ныне Центр технического творчества Приморского района). Продлена 14 августа 1958 г. от Шишмаревского пер. до наб. Черной речки с присоединением Лебедевой ул. В 1960-

е гг. продлена от Серебрякова пер. до Липовой аллеи с присоединением ул. Грекова. 18 июня 1990 г. присоединен участок от Стародеревенской ул. до ул. Савушкина (Алексеева С.В., Балашов Е.А., 2002, С. 481-482).

**Яхтенная ул.** – проезд в Приморском районе Санкт-Петербурга проходит от Приморского пр. до Камышовой ул. Наименована 27 марта 1990 г. в ряду улиц этого района, название которых посвящено спортивной тематике (Алексеева С.В., Балашов Е.А., 2002, С.494).

### **История освоения Приморского района Санкт-Петербурга**

В период Невской стадии последнего ледникового периода (примерно 12000 л. н.) ледник распадается на «языки» и тающие ледниковые воды заполняют впадины (Финский залив, Ладожское озеро, Онежское озеро) освобождая рельеф. Современная территория Ленинградской области освободилась ото льда приблизительно 10000 л. н. Форма рельефа характеризуется хорошей сохранностью и относительной молодостью ландшафтных покровов. К началу бореального периода (10000-8000 л. н.) растительный покров стал сплошным и довольно разнообразным с преобладанием сосны и березы, а климат – сухим и теплым.

Человеком территория Ленинградской области начала осваиваться около 10 тысяч лет назад, после отступления ледника. В эпоху мезолита сюда стали проникать племена первобытных охотников и рыболовов.

Начало активного заселения исследуемой территории относится к эпохе неолита. Это стоянки и местонахождения, расположенные по берегам рек и озер. Начало неолитической эпохи на Карельском перешейке соответствует началу голоценового климатического оптимума и максимуму Литориновой трансгрессии, что соответствует времени около 7 000 л. н. Возникновение неглубоких заливов и проток между Ладожским озером и морем, а также потепление климата, создали благоприятные для жизни человека условия. К этому периоду относится ранне-неолитическая стоянка Хепоярви (6380-7230 л. н.) на берегу озера Хепоярви. К позднему неолиту относятся стоянки Токсово и Курголово 1, местонахождения Кавголово и Васкелово 1, местонахождения Лемболовские 1-5 (Лапшин, 1995, С. 173-175; Верещагина, 2003). Для этого времени характерно наличие гребенчато-ямочной керамики и каменных орудий из сланца и кремня. На территории Карельского перешейка известно небольшое количество памятников эпохи раннего металла, что объясняется серьезной перестройкой природной обстановки, в связи с образованием реки Невы и понижением уровня ладожских вод (Сакса, 2010, с. 41).

В 1923 г. на северной оконечности посёлка Ольгино, на западном коренном берегу Лахтинского залива, на мысу была открыта стоянка эпохи раннего металла. Стоянка была обследована В. Александровым и В. Виттенбургом. В 1923 году А.А. Спицын и Б.Ф. Земляков раскопали 39 кв. м.

Среди находок представлены характерные для эпохи раннего металла на северо-западе предметы: кремневые скребки и наконечники стрел, сланцевые тесла, отщепы кварцита и керамика с тонким гребенчатым штампом и отпечатками ткани (текстильная) (Лапшин, 1995, с. 175).

Археологические памятники раннего железного века в пределах города и его окрестностей к настоящему времени не известны.

В раннем средневековье, в VII–VIII вв. происходит становление центров постоянного населения. Формируется местный рынок, обслуживающий транснациональную торговлю по Волжскому пути (Сорокин, 2008, С. 352).

К концу XIII в. все прибалтийско-финские племена попадают в зависимость от своих могущественных соседей: суоми и хяме – от шведов; карелы, водь, ижора, вепсы и чудь – от новгородцев (Сакса, 2010, С. 142).

До XVII в., территория современного Петербурга входила в Ореховский уезд, Корельской половины Водской пятины, и делилась на Иванской Куиваской, Воздвиженской, Корбоселской, и Ильинской Телкужской и Спасо-Городенский погосты. В конце XV в. произошла массовая замена новгородского населения московским, в XVI в. частые военные действия между Московским государством и Швецией, голодные годы, моровые поветрия, хозяйственный кризис, проявившийся в Водской пятине с 1569-1571 гг., привели к запустениям и бегству населения пятины. С 1580-х гг. после завоевания этих территорий Швецией прошла волна нового массового исхода русского православного населения и замены его шведским и финским.

Ближайшим населенным пунктом известным по письменным источникам с 1500 г. является деревня Лахта. Деревня располагалась на юго-восточной стороне нынешней станции Лахта. В шведских метрических книгах 1828 г. деревня названа *Lachta Rohila*. В этой местности были покосные луга с буйной растительностью. Данная местность находилась во владении трех церковных приходов и была разделена на наделы. Город Ниен также имел здесь свой надел. В 1680-е из Лахты город получал по 400 возов сена. В 1500 г. в деревне Лахта было по меньшей мере 10 дворов. Из обитателей деревни были упомянуты 20 мужчин, имевших православные имена. Жители занимались заготовкой сена и рыболовством. После присоединения Невских земель к Швеции в 1619 г. в деревне Лахта подушные подати платили один хозяин и три арендатора, все православные. Согласно подушному списку населения 1643 г., в деревне жило 28 человек, и большинство составляли местные православные. Трое мужчин (два батрака и арендатор или безземельный крестьянин) недавно прибыли из Выборгского прихода, двое батраков были родом из Саво. После русско-шведской войны 1656-1658 гг. в 1673 г. в Лахте было 9 хозяев, из которых семь были ижорами. Деревня осталась православной до

конца XVIII в., хотя в подушных списках населения изредка встречаются финские фамилии. (Кепсу, 2000, С.27-28)

Новая война против Швеции, начатая российским царем Петром 19 августа 1700 г., стала не только борьбой России за выход к Балтийскому морю, но и борьбой за место Великой державы в Северной Европе. Шведский город Нотебург пал в октябре 1702 г., а в мае 1703 г. русскими войсками был взят ещё один шведский город – Ниеншанц. В том же году на Заячьем острове заложена Петропавловская крепость, давшая начало Петербургу. В 1721 г. Северная война закончилась Ништадтским миром. Новая граница России была установлена северо-западнее Выборга.

Предположительно с районом деревни Лахта связана и история, приведшая к болезни и смерти первого императора России. В ноябре 1724 года царь возвращался из усадьбы в Дубках в Петербург стал свидетелем того, как бот с солдатами сел на мель в районе деревни на берегу Лахтинского разлива. По одной версии царь спасал утопающих солдат, по другой, помогал высвободить бот с мели, так или иначе, в ходе этих событий Петр I тяжело простудился и в результате этой болезни скончался 28 января 1725 г. В память о подвиге царя на одинокой сосне был закреплен киот с иконами (до настоящего времени сосна не сохранилась). В середине XIX в. на предполагаемом месте событий была возведена часовня (Богданов, 2005, с. 12).

Говоря о Петре I, нельзя не упомянуть, что Лахта также известна тем, что из её окрестностей (5,5 км к северо-западу) происходит «Гром-камень», являющийся постаментом скульптуры Медный всадник.

В 1766 году императрица Екатерина II пожаловала мызу Лахта графу Григорию Григорьевичу Орлову. В указе о передаче мызы и окрестных земель графу Орлову упомянуто, что на данной территории, на момент дарения проживало 208 душ. Многие из этих крестьян занимались тем, что поставляли в город древесину. Г.Г. Орлов недолго был владельцем Лахты и сам в ней никогда не был. В 1770-х годах он продал её генерал-аншефу Якову Александровичу Брюсу, который владел ей 1770-е-1780-годы.

После Я.А. Брюса владельцами Лахты стали графы рода Стенбок-Фермор. Это семейство владела землями в Лахте до революции. Самым известным владельцем Лахты был Владимир Александрович Стенбок-Фермор, купивший имение у своего брата в 1866 г.

Стенбок-Ферморы владели, помимо Лахты и другими окрестными деревнями: Горской, Лисьим Носом и Дибунами.

Непосредственно по северной части территории, на которой располагается трасса обследования проходил кратчайший путь из Петербурга в Лахту и далее на Сестрорецк. Об этой дороге писали следующее: «Дорога из Петербурга на

Сестрорецк (или Сестребек). До Лахтинского разлива (4 версты) идет вдоль низменного берега Кронштадтской губы, по местности болотисто-песчаной, причем последние две версты к разливу дорога поднята на целую сажень, чтобы предохранить ее от разлива весенних вод. Через Лахтинский разлив переправа производится по плавучему мосту (в 300 сажень длины), который так устроен, что, держась между двумя рядами вбитых поперек разлива свай, постепенно, по мере прибыви или убыви воды, поднимается и возвышается» (Богданов, 2005, С. 21).

В 1788 г., когда началась очередная Русско-шведская война, здесь проложили дорожное полотно – вероятно, по отсыпанной дамбе. Одновременно возвели «изрядный крепкий мост» через Лахтову губу, как тогда называли Лахтинский разлив.

Когда в середине 1890-х гг. вдоль Финского залива прокладывали частную Приморскую (Петербургско-Сестрорецкую) железную дорогу, старую дамбу от Старой Деревни до Лахты расширили. Весной 1893 г. под руководством инженера Г.А. Бернштейн через Лахтинский залив соорудили новый мост длиной в 92 сажени. На участке от Новой Деревни до Лахты движение поездов открылось в 1894 г. Путь по дамбе постоянно страдал от наводнений, а потому требовал частого ремонта. Особенно она пострадала во время катастрофического наводнения 1924 г., когда дамбу просто смыло, Лахтинский мост разрушило, а железнодорожное полотно унесло далеко в сторону.

В последней трети XX в. территория, по которой проходит трасса обследования была намыта. В 80-х 90-х гг. XX в. здесь были возведены новые жилые кварталы. По территории одного из таких кварталов № 61 проходит трасса обследования.

### **Анализ картографического материала**

При подготовке исторической справки были проработаны доступные картографические материалы XVII – XX веков. Для составления опорного плана были отобраны несколько из них, наиболее полно отображающие характер хозяйственной деятельности в разные исторические периоды исследуемого участка и прилегающих территорий.

Первые картографические данные о заселении территории Приневья и берегов Невы и её притоков отражаются в шведских картах XVII – начала XVIII вв. Одной из самых известных карт того времени считается карта, составленная в 1827 г. под руководством генерал-майора Шуберта по материалам, найденным в Шведских архивах. Авторство карты принадлежит штабс-капитану генерального штаба Бергенгейму. На этом плане трасса обследования расположена практически полностью в водах Невской губы, на значительном удалении от населенных пунктов.

На карте Ингерманандии 1734 г. авторства Йохана Баптиста Хоманна трасса обследования расположена на значительном удалении от населенных пунктов и практически полностью проходит по водам Невской губы.

На карте Санкт-Петербургской губернии 1792 г. авторства Соколова подробно отражена ситуация, сложившаяся в окрестностях Санкт-Петербурга на конец XVIII в. На данной карте ситуация остается прежней.

На Семитопографической карте окружности С.Петербурга и Карельского перешейка 1810 г. трасса обследования расположена в водах Невской губы к югу от дороги, проложенной по краю берега. К северу от дороги отмечено обширное болото.

На Плане Санкт-Петербурга и окрестностей авторства Чайского трасса обследования своей южной частью располагается в водах Невской губы, северная часть трассы обследования проходит по дороге, ведущей на Сестрорецк и к болоту, расположенному к северу от дороги.

На двухверстовой карте района маневров 1913 г. ситуация на участке трассы обследования не меняется. Северная часть трассы обследования проходит по дороге на Сестрорецк и заболоченному берегу Невской губы к северу от неё. Южная часть трассы проходит по водам Невской губы Финского залива.

На немецкой аэрофотосъемке 1942 г. ситуация коренным образом не меняется. Северная часть трассы обследования проходит по болотистому берегу залива, вдоль которого проложена дорога на Сестрорецк. Южная часть трассы проходит по воде. На спутниковом снимке от 3 июля 1975 г. зафиксирован процесс намыва территории, по которой проходит трасса обследования.

### **Археологическая изученность района обследования**

В 1923 г. А.А. Спицыным и Б.Ф. Земляковым была исследована энеолитическая стоянка находилась на мысу Лахтинского Разлива, на северо-восточной оконечности деревни Ольгино, открытая ранее П.В. Виттенбургом.

В 2022 г. сотрудниками Центра спасательной археологии ИИМК РАН была проведена разведка на земельном участке по объекту: «Многофункциональные комплексы «Лахта Центр-2» и «Лахта Центр -3», расположенные в Приморском районе Санкт-Петербурга, Лахта (западнее многофункционального общественно-делового комплекса «Лахта-центр»). На участке обследования объекты археологического наследия и признаки наличия объектов археологического наследия не обнаружены.



### **Ближайшие к территории обследования памятники археологии**

В 3,5 км к СЗ от трассы обследования находится объект археологического наследия эпохи энеолита Лахта.

Таким образом, на основании анализа картографического материала, архивных и литературных источников, были сделаны следующие выводы:

- непосредственно на территории исследуемого участка объекты археологического наследия ранее не фиксировались;
- освоение территории, по которой проходит трасса обследования, началось в последней трети XX в.;
- трасса обследования большей своей частью расположена на искусственных намывных территориях, образованных в прибрежной акватории Невской губы Финского залива в последней трети XX в., что делает её малоперспективной с точки зрения обнаружения объектов археологического наследия;
- согласно картографическому анализу в северной оконечности трассы располагались прибрежные болота и проходила дорога на Сестрорецк;
- ближайший памятник археологии расположен в 3,5 км от участка обследования.

Полевые археологические исследования проводились в соответствии с методическими указаниями и требованиями «Положения о порядке проведения археологических полевых работ и составления научной отчетной документации», утвержденного постановлением Бюро Отделения историко-филологических наук Российской академии наук № 15 от 12 апреля 2023 г.

Было проведено натурное обследование территории земельного участка при работах на объекте: «Квартал 61 (ул. Савушкина – Беговая ул. – Школьная ул. – Яхтенная ул.)» (шифр проекта: 4/81-19-ТКР.ЭН, 4/81-19-ПОС) с визуальным осмотром местности с целью поиска памятников археологии, выраженных в рельефе местности.

Натурные полевые исследования проводились в виде осуществления пеших маршрутов на территории земельного участка. Вся исследуемая площадь была разбита на неравные квадраты со сторонами не более 20 метров и пройдена пешими маршрутами по линии сетки квадратов. В ходе проведения обследования проводилась фотофиксация.

При прохождении маршрутов с целью обнаружения выходов культурного слоя и артефактов осматривались встречающиеся обнажения грунта естественного и антропогенного происхождения. На перспективных для обнаружения памятников археологии участках производилась закладка шурфов, ориентированного по

сторонам света, направленного на поиск культурного слоя и древних артефактов. Количество и место расположения шурфов было обусловлено геоморфологическим состоянием местности и степенью освоенности обследуемой территории, и определялось с таким расчетом, чтобы обеспечить полное выявление и определение границ всех объектов археологического наследия, попадающих в пределы обследуемых земельных участков, с учетом существующих методических рекомендаций 1 шурф на 1 га (при обследовании площадных земельных участков). Шурфы закладывались на перспективных для обнаружения памятников археологии местах, исключая хозяйственно-освоенные участки трассы. В ходе работ были заложены 4 разведывательных шурфа размерами общей площадью 24,2 кв. м. Разборка грунта в процессе шурфовки производилась вручную по стратиграфическим слоям с разнородными культурными прослойками и соответствующим им общим планиграфическим горизонтам фиксации. Для выявления структуры плотных поверхностей и удаления грунта в стесненных условиях при расчистке использовались щетки, кисти и совки. Глубина шурфа включала всю толщу напластований до материка. Все разведочные шурфы, документировались, в том числе фотографически, и фиксировались дневниковыми записями.

Для картирования рекогносцировочных шурфов, выявленных объектов и общевидовых фотографий ландшафтной ситуации использованы имеющиеся в распоряжении экспедиции растровые карты масштаба 1:50000 и 1:100000 в формате JPG, а также топографический план масштаба 1:500 в формате DWG, предоставленный заказчиком. Привязка шурфов, зачисток и зондажей на участках землеотводов к системе мировых координат произведена с помощью портативных приборов глобального позиционирования Garmin Montana. Географические координаты (широта, долгота), определенные в зависимости от внешних условий приема с точностью 5-20 м, даются в формате градусы-минуты-секунды Long/Lat dd°mm'ss,ss" (WGS-84). С помощью встроенных в геоинформационную систему QGIS программных алгоритмов переведены в местную систему координат МСК-1964. Основные этапы работ фиксировались с помощью цифровых фотоаппаратов с разрешением не менее 5 Мрх. Для указания масштаба и ориентации по сторонам света при фотографировании использовался набор телескопических реек длиной 4 м с сантиметровыми делениями, двухцветная стрелка «север». После окончания разведочных работ все шурфы рекультивировались, что подтверждается фотографически.

Трасса обследования расположена в южной части Приморского района г. Санкт-Петербурга. Участок, по которому проходит разветвленная трасса обследования ограничен улицами Савушкина с юга, Школьной с севера, Беговой с

запада и Яхтенной с востока. Трасса обследования проходит в 1,2 км западнее озера Лахтинский разлив и в 1 км севернее Невской губы Финского залива. Трасса обследования проходит по территории муниципального образования «Муниципальный округ № 65» между домами квартала № 61. Трасса обследования по большей части проходит по узким газонам и действующим автомобильным проездам, насыщена подземными коммуникациями. Учитывая тот факт, что территория, по которой проходит трасса обследования, по большей части искусственно намыта в конце XX в. и, согласно картографическому анализу, только северная оконечность трассы обследования проходила по заболоченной прибрежной зоне Невской губы Финского залива, шурфы были сосредоточены в северной части трассы обследования на территории детского сада № 76, где в это время проходили работы по благоустройству территории.

Всего в границах участка обследования было заложено 4 археологических шурфа общей площадью 24,2 кв. м.

### **Шурф 1**

Шурф 1 был заложен в северо-западной части трассы обследования на территории детского сада № 76, примерно в 9 м севернее его северо-восточного фасада. Поверхность шурфа относительно ровная, покрыта плотно уложенной смесью гравия, песка и земли, находилась на отметке 3,80 м БС. Шурф ориентирован по сторонам света, имел размеры 2,4х2 м.

После снятия набивного покрытия и слоя нивелировочной подсыпки, представленного мешаными коричневатыми суглинками с включениями глины (верх подсыпки – 3,55 м БС) на отметке 2,35 м БС была обнаружена материковая поверхность, представленная желтовато-коричневой супесью с ожелезнением. В южной части шурфа была прослежена современная траншея под железобетонную трубу. Верхняя отметка траншеи – 3,35 м БС, железобетонная труба обнаружена на отметке 2,70 м БС. Заполнение траншеи представлено крайне сыпучим светло-серым песком, при зачистке южной стенки шурфа произошел обвал.

В шурфе прослежена следующая стратиграфия напластований:

1. Гравий мешаный с землей и песком – мощностью до 43 см.
2. Мешаные коричневатые суглинки с включениями глины – мощность до 1 м.
3. Желтовато-коричневая супесь с ожелезнением (материк) – прокопан на 10 см.

В южной части шурфа под слоем гравия мешаного с землей и песком прослежена современная траншея, заполненная светло-серым песком – глубиной около 1 м. Максимальная глубина шурфа – 1,77 м. По окончании земляных работ шурф был рекультивирован. Археологические находки не обнаружены.

## **Шурф 2**

Шурф 2 был заложен в северо-западной части трассы обследования, на территории детского сада № 76, примерно в 16,5 м к северо-востоку от северо-восточного фасада здания детского сада. Поверхность шурфа относительно ровная, покрыта плотно уложенной смесью гравия, песка и земли, находилась на отметке 3,70 м БС. Шурф ориентирован по сторонам света, имел размеры 3х2 м.

После снятия набивного покрытия и слоя нивелировочной подсыпки, представленного мешаными коричневатыми суглинками с включениями глины (верх подсыпки – 3,43 м БС) на отметке 2,3 м БС была обнаружена материковая поверхность, представленная желтовато-коричневой супесью с ожелезнением, которая была прокопана по всей площади до материкового слоя сероватой супеси, который был обнаружен на отметке 2,03 м БС и зафиксирован на отметке 1,93 м БС.

В шурфе прослежена следующая стратиграфия напластований:

1. Гравий мешаный с землей и песком – мощностью до 26 см.
2. Мешаные коричневатые суглинки с включениями глины – мощность до 1,13 м.
3. Желтовато-коричневая супесь с ожелезнением (материк) – мощность до 27 см.
4. Сероватая супесь (материк) – прокопан на 12 см.

Максимальная глубина шурфа – 1,7 м БС. По окончании земляных работ шурф был рекультивирован. Археологические находки не обнаружены.

## **Шурф 3**

Шурф 3 был заложен в северо-западной части трассы обследования на территории детского сада № 76, примерно в 38 м южнее его юго-западного фасада. Поверхность шурфа относительно ровная, большая часть покрыта коричневатожелтым песком, находилась на отметке 3,83 м БС. Шурф ориентирован по сторонам света, имел размеры 3,7х2 м.

После снятия незначительной прослойки коричневатожелтого песка, и подстилавшего его слоя гравия мешаного с землей и песком (верхняя точка – 3,82-3,74 м БС) на высотных отметках 3,48-3,56 м БС был обнаружен слой нивелировочной подсыпки, представленного мешаными коричневатыми суглинками с включениями глины. В северо-восточном и юго-западных углах на этом уровне читались современные траншеи с заполнением из светло-серого песка.

После снятия слоя нивелировочной подсыпки на отметке 2,64 м БС была обнаружена материковая поверхность, представленная сероватой супесью, зафиксирована на отметке 2,56 м БС. Заполнение траншеи представлено крайне сыпучим светло-серым песком, при фиксации произошел обвал песка в восточной

стенке, который по технике безопасности было решено не убирать, так как эти действия могли спровоцировать ещё большие обвалы и сползание отвала в шурф.

В шурфе прослежена следующая стратиграфия напластований:

1. Коричневато-желтый песок – мощность до 10 см.
2. Гравий мешаный с землей и песком – мощностью до 24 см.
3. Мешаные коричневатые суглинки с включениями глины – мощность до 92 см.
4. Сероватая супесь (материк) – прокопана на 10 см.

В юго-восточном и северо-западном углах шурфа под слоем гравия мешаного с землей и песком прослежены современные траншеи, заполненные светло-серым песком – глубиной около 1 м. Максимальная глубина шурфа – 1,26 м. По окончании земляных работ шурф был рекультивирован. Находки не обнаружены.

#### **Шурф 4**

Шурф 4 был заложен в северо-западной части трассы обследования, на территории детского сада № 76, примерно в 13 м к юго-западу от юго-западного фасада здания детского сада. Поверхность шурфа относительно ровная, покрыта плотно уложенной смесью гравия, песка и земли, находилась на отметке 3,74 м БС. Шурф ориентирован по сторонам света, имел размеры 2х3 м.

После снятия набивного покрытия из гравия, мешаного с землей и песком на отметке 3,31 м БС был обнаружен слой нивелировочной подсыпки, представленного мешаными коричневатыми суглинками с включениями глины.

В восточной части шурфа под слоем набивного покрытия из гравия мешаного с землей и песком на отметках 3,33-3,37 м БС была обнаружена современная траншея, заполненная крайне сыпучим светло-серым песком глубиной 1,39 м.

На отметках 2,24-2,31 м БС была обнаружена материковая поверхность, представленная желтовато-коричневой супесью с ожелезнением, которая была прокопана по всей площади до материкового слоя обводненной сероватой супеси, который был обнаружен на отметках 1,5-1,6 м БС и зафиксирован на отметке 1,47 м БС.

В шурфе прослежена следующая стратиграфия напластований:

1. Гравий мешаный с землей и песком – мощностью до 54 см.
2. Мешаные коричневатые суглинки с включениями глины – мощность до 1 м.
3. Желтовато-коричневая супесь с ожелезнением (материк) – мощность до 70 см.
4. Сероватая супесь (материк) – прокопан на 13 см.

В восточной стенке шурфа прослежена современная траншея, заполненная светло-серым песком мощностью до 1,39 м.

В западной стенке под слоем гравия, мешанного с песком и землей, читается современная столбовая яма глубиной около 1 м. Максимальная глубина шурфа – 2,26 м БС.

По окончанию земляных работ шурф был рекультивирован. Археологические находки не обнаружены.

Таким образом, стратиграфия шурфов до уровня материковой поверхности представлена археологически стерильным слоем мешаных суглинков с включениями глины. Материковые отложения представляют собой слоистую структуру из желтовато-коричневой супеси с ожелезнением и сероватой супеси. Археологические находки не обнаружены. Объекты археологического наследия и признаки наличия объектов археологического наследия не обнаружены.

В результате проведенного археологического обследования земельного участка при работах на объекте: «Квартал 61 (ул. Савушкина – Беговая ул. – Школьная ул. – Яхтенная ул.)» (шифр проекта: 4/81-19-ТКР.ЭН, 4/81-19-ПОС) зафиксировано отсутствие остатков наземных древних сооружений, артефактов, имеющих историко-культурную ценность, культурного слоя или иных следов пребывания здесь человека в древности, которые можно было бы отнести к объектам археологического наследия. Результаты проведенных в рамках государственной историко-культурной экспертизы археологических полевых работ отражены в полном научно-техническом отчете (Прил. 3).

### **Обоснования вывода экспертизы**

1. В соответствии с заключением уполномоченного органа охраны объектов культурного наследия (письмо Комитета по государственному контролю, использованию и охране памятников истории и культуры Правительства Санкт-Петербурга № 01-43-2238/23-0-1 от 01 марта 2023 г.) сведениями о наличии либо отсутствии объектов, обладающих признаками объектов культурного (в т.ч. археологического) наследия на Участке КГИОП **не располагает.**

Согласно требованиям ст. 30 Федерального закона № 73-ФЗ от 25.06.2002 г. «Об объектах культурного наследия (памятниках истории и культуры) народов Российской Федерации» (далее – Закон № 73-ФЗ) земли, подлежащие воздействию земляных, строительных, мелиоративных, хозяйственных работ и иных работ, в случае, если орган охраны объектов культурного наследия не имеет данных об отсутствии на указанных землях объектов, обладающих признаками объекта культурного наследия являются объектом государственной историко-культурной экспертизы.

Для уточнения сведений о наличии либо отсутствии на участке объектов, обладающих признаками объектов культурного (в т.ч. археологического) наследия, перед проведением работ необходимо провести государственную историко-культурную экспертизу земельных участков или государственную историко-культурную экспертизу документации с предоставлением в КГИОП Акта по результатам проведения государственной историко-культурной экспертизы.

2. Согласно проведенным историко-архивным исследованиям на территории земельного участка при работах на объекте: «Квартал 61 (ул. Савушкина – Беговая ул. – Школьная ул. – Яхтенная ул.)» (шифр проекта: 4/81-19-ТКР.ЭН, 4/81-19-ПОС) объекты, которые можно было бы отнести к объектам археологического наследия, **отсутствуют**.

3. В соответствии со статьей 45-1 Федерального закона от 25.06.2002 №73-ФЗ «Об объектах культурного наследия (памятниках истории и культуры) народов Российской Федерации» на территории земельного участка при работах на объекте: «Квартал 61 (ул. Савушкина – Беговая ул. – Школьная ул. – Яхтенная ул.)» (шифр проекта: 4/81-19-ТКР.ЭН, 4/81-19-ПОС) проведены археологические полевые работы в форме археологической разведки. Работы выполнены в соответствии с методическими указаниями и требованиями «Положения о порядке проведения археологических полевых работ и составления научной отчетной документации», утвержденного постановлением Бюро Отделения историко-филологических наук Российской академии наук № 15 от 12 апреля 2023 г. и иных нормативно-правовых актов в сфере охраны объектов культурного наследия и хорошо документированы. Результаты обследования отражены в полном научно-техническом отчете. В ходе проведенных в рамках государственной историко-культурной экспертизы археологических полевых работ объектов археологического наследия **не обнаружено**.

4. Представленные материалы исчерпывающие и доказывают археологическую изученность земельного участка при работах на объекте: «Квартал 61 (ул. Савушкина – Беговая ул. – Школьная ул. – Яхтенная ул.)» (шифр проекта: 4/81-19-ТКР.ЭН, 4/81-19-ПОС).

## Вывод экспертизы

Экспертом сделан вывод о возможности (положительное заключение) проведения земляных, строительных, мелиоративных и (или) хозяйственных работ, предусмотренных статьей 25 Лесного кодекса Российской Федерации работ по использованию лесов и иных работ на земельном участке при работах на объекте: «Квартал 61 (ул. Савушкина – Беговая ул. – Школьная ул. – Яхтенная ул.)» (шифр проекта: 4/81-19-ТКР.ЭН, 4/81-19-ПОС) в связи с отсутствием выявленных объектов археологического наследия на указанном земельном участке, подлежащем воздействию земляных, строительных, мелиоративных и (или) хозяйственных работ, предусмотренных статьей 25 Лесного кодекса Российской Федерации работ по использованию лесов и иных работ.

### *Перечень приложений к экспертизе:*

- Приложение 1* Копия Технического задания к договору № 30-03/2023 от 13 марта 2023 года.
- Приложение 2* Копия письма Комитета по государственному контролю, использованию и охране памятников истории и культуры Правительства Санкт-Петербурга № 01-43-2238/23-0-1 от 01 марта 2023 г.
- Приложение 3* Копия Полного научно-технического отчета о выполнении научно-исследовательских археологических работ в виде историко-культурного научного археологического обследования (разведки) с целью проведения государственной историко-культурной экспертизы земельного участка при работах на объекте: «Квартал 61 (ул. Савушкина – Беговая ул. – Школьная ул. – Яхтенная ул.)» (шифр проекта: 4/81-19-ТКР.ЭН, 4/81-19-ПОС), выполненного Центром спасательной археологии ИИМК РАН.
- Приложение 4* Схема расположения земельного участка на кадастровой карте территории.
- Приложение 5* Копия письма ООО «Тесла» № 04-01/0738 от 02.03.2023 г. с обоснованием отсутствия градостроительного плана земельного участка.
- Приложение 6* Копии Выписок из Единого государственного реестра недвижимости об объекте недвижимости.
- Приложение 7* Копия справки № 14102/33 – 125.5-20 от 19.09.2023 г.
- Приложение 8* Копия доверенности № 14102/33-161.5-5 от 09 января 2023 г.
- Приложение 9* Сведения об экспертах.
- Приложение 10* Выдержки из приказа № 997 от 17.07.2019 г. «Об утверждении статуса аттестованного эксперта по проведению государственной историко-культурной экспертизы».



*Приложение 11* Выдержки из приказа № 1537 от 17.09.2021 г. «Об утверждении статуса аттестованного эксперта по проведению государственной историко-культурной экспертизы».

*Приложение 12* Выдержки из приказа № 1668 от 11.10.2021 г. «Об утверждении статуса аттестованного эксперта по проведению государственной историко-культурной экспертизы».

*Приложение 13* Выдержки из приказа № 235 от 01.03.2022 г. «Об утверждении статуса аттестованного эксперта».

**Эксперт Субботин А.В.**

**Руководитель археологических исследований Соловьева Н.Ф.**

«21» сентября 2023 г.

*Документ подписан усиленными квалифицированными электронными подписями в соответствии с п. 22 Положения о Государственной историко-культурной экспертизе, утвержденного постановлением Правительства от 15 июля 2009 г. № 569*

*Приложение 1*

**Копия Технического задания к договору № 30-03/2023  
от 13 марта 2023 года**

Приложение №1  
к Договору № 30-03/2023  
от 13.03.2023 г.

### ТЕХНИЧЕСКОЕ ЗАДАНИЕ

на проведение научно-исследовательских работ в виде археологических разведок и подготовку акта государственной историко-культурной экспертизы земельного участка при работах на объекте: «Квартал 61 (ул. Савушкина - Беговая ул. - Школьная ул. - Яхтенная ул.)» (шифр проекта: 4/81-19-ТКР.ЭН, 4/81-19-ПОС)

#### 1. Общие положения

- 1.1. Наименование Работ: проведение научно-исследовательских работ в виде археологических разведок и подготовку акта государственной историко-культурной экспертизы земельного участка при работах на объекте: «Квартал 61 (ул. Савушкина - Беговая ул. - Школьная ул. - Яхтенная ул.)» (шифр проекта: 4/81-19-ТКР.ЭН, 4/81-19-ПОС)
- 1.2. Заказчик: ООО «Тесла»
- 1.3. Исполнитель: ИИМК РАН
- 1.4. Стадия работ: проектная.
- 1.5. Район исследования: Санкт-Петербург, Приморский район.
- 1.6. Основание выполнения работ: письмо Комитета по государственному контролю, использованию и охране памятников истории и культуры №01-43-2238/23-0-1 от 01.03.2023
- 1.7. Протяженность объекта: 6,7 км.

**2. Объект экспертизы:** земельный участок при работах на объекте: «Квартал 61 (ул. Савушкина - Беговая ул. - Школьная ул. - Яхтенная ул.)» (шифр проекта: 4/81-19-ТКР.ЭН, 4/81-19-ПОС)

#### 3. Основная нормативно-техническая документация

- 3.1. Федеральный закон РФ "Об объектах культурного наследия (памятниках истории и культуры) народов Российской Федерации" от 25 июня 2002 года N 73-ФЗ.
- 3.2. Федеральный закон №7-ФЗ от 10.01.2002 г «Об охране окружающей среды».
- 3.3. Постановление Правительства РФ от 12.09.2015 N 972 "Об утверждении Положения о зонах охраны объектов культурного наследия (памятников истории и культуры) народов Российской Федерации и о признании утратившими силу отдельных положений нормативных правовых актов Правительства Российской Федерации";
- 3.4. Постановление Правительства РФ от 15.07.2009 г. № 569 «Об утверждении Положения о государственной историко-культурной экспертизе»;
- 3.5. Положение о порядке проведения археологических полевых работ и составления научной отчетной документации (утверждено постановлением Бюро Отделения историко-филологических наук Российской академии наук от 20 июня 2018 г. №32).

#### 4. Состав работ

##### Первый этап:

- 4.1. Получение разрешения (открытый лист) на право проведения археологических работ.
- 4.2. Архивно-библиографические исследования, составление исторической справки и создание ситуационного плана.
  - 4.2.1. Проведение архивных исследований, касающихся сведений о наличии археологических памятников в обследуемой зоне.
  - 4.2.2. Визуальное обследование участка исследований.
  - 4.2.3. Составление краткой исторической справки.

Документ запарфирован  
работником Юридического отдела  
Заказчик

Исполнитель



#### 4.3. Археологическое обследование участка:

4.3.1. Выявление памятников археологии на основании наличия подъемного материала, особенностей рельефа и иных данных.

4.3.2. Привязка обнаруженных памятников к территории застройки.

4.3.3. Описание ландшафтной характеристики расположения обнаруженных памятников и фиксируемых нарушений поверхности объекта.

4.3.4. Разбивка археологических шурфов - 6 шурфов.

4.3.5. Фотофиксация в процессе подготовки к закладке шурфов.

4.3.6. Выборка культурных напластований из шурфов по слоям, с трехмерной фиксацией находок на плане шурфа.

4.3.7. Выявление археологического материала в культурном слое.

4.3.8. Изучение культурного слоя в процессе закладки шурфов с зачисткой профилей для получения вертикальных разрезов.

4.3.9. Фотофиксация процесса работ, отдельных находок и скоплений материала in situ.

4.3.10. Фото- и графо- фиксация профилей стенок шурфов и обнаруженных ям.

4.3.11. Отбор археологического материала из заполнения ям и сооружений, полевая консервация вещного материала.

4.3.12. Вычерчивание профилей шурфов, текстовальное описание стратиграфии, культурного слоя, материка и иных объектов в шурфах.

4.3.13. Ведение полевой документации.

4.4. Камеральные работы.

4.4.1. Очистка или мытье находок, при необходимости оперативная первичная консервация предметов из разрушающихся материалов

4.4.2. Статистическая обработка массовых находок. Шифровка находок.

4.4.3. Составление полевых описей индивидуальных и массовых находок.

4.4.4. Зарисовка находок.

4.4.5. Фотографирование находок.

При необходимости:

4.4.6. Определение остеологического материала и отбор образцов в коллекцию

4.4.7. Определение зерен и семян.

4.4.8. Определение пород образцов древесины.

4.4.9. Дендрохронологический и радиоуглеродный анализ образцов.

4.4.10. Атрибуция пумизматических находок.

4.4.11. Атрибуция воинских и других знаков.

4.4.12. Эпиграфический анализ находок с надписями.

4.4.13. Атрибуция изделий с клеймами изготовителей.

4.5. Подготовка коллекций к передаче на постоянное хранение в Государственный музейный фонд

4.6. Написание полного научно-технического отчёта.

4.7. Уведомление об окончании первого этапа.

#### Второй этап:


4.8. Подготовка акта государственной историко-культурной экспертизы земельного участка.

4.9. Передача акта государственной историко-культурной экспертизы в региональный орган охраны объектов культурного наследия.

#### 5. Отчетная документация.

5.1. Полный научно-технический отчет в 1 экземпляре на электронном носителе;

Акт государственной историко-культурной экспертизы земельного участка в 1 экземпляре на электронном носителе;



Исполнитель



копия сопроводительного письма в региональный орган охраны объектов культурного наследия о передаче акта государственной историко-культурной экспертизы в 1 экземпляре на бумажном носителе.

5.2. Отчетная документация предоставляется в электронном виде в формате Adobe Acrobat (\*.pdf).

## 6. Требования к выполнению работ.

6.1. Отчетная документация должна соответствовать требованиям «Положения о порядке проведения археологических полевых работ и составления научной отчетной документации», утвержденного постановлением бюро Отделения историко-филологических наук Российской академии наук от «20» июня 2018 г. №32 и Положения о государственной историко-культурной экспертизе (утв. Постановлением Правительства №569 от 15 июля 2009 г.)

Генеральный директор ООО «Тесла»



Заместитель Директора ИИМК РАН



*Приложение 2*

**Копия письма Комитета по государственному контролю,  
использованию и охране памятников истории и культуры  
Правительства Санкт-Петербурга № 01-43-2238/23-0-1 от 01  
марта 2023 г**



ПРАВИТЕЛЬСТВО САНКТ-ПЕТЕРБУРГА  
КОМИТЕТ ПО ГОСУДАРСТВЕННОМУ  
КОНТРОЛЮ, ИСПОЛЬЗОВАНИЮ  
И ОХРАНЕ ПАМЯТНИКОВ  
ИСТОРИИ И КУЛЬТУРЫ  
(КГИОП)

пл. Ломоносова, д. 1, Санкт-Петербург, 191023  
Тел. (812) 417-43-03, Факс (812) 710-42-45  
E-mail: kgiop@gov.spb.ru  
<https://www.gov.spb.ru>, <http://kgiop.ru>

ООО «Тесла»

[pek@teslaomsk.com](mailto:pek@teslaomsk.com)

№01-43-2238/23-0-1 от 01.03.2023 —  
На № 1027962 от 03.02.2023  
Рег. № 01-43-2238 от 03.02.2023

Рассмотрев обращение по вопросу необходимости проведения предварительных археологических разведок и государственной историко-культурной экспертизы земельного участка при работах на объекте: «Квартал 61 (ул. Савушкина - Беговая ул. - Школьная ул. - Яхтенная ул.)» (шифр проекта: 4/81-19-ТКР.ЭН, 4/81-19-ПОС) (далее – Участок), КГИОП сообщает следующее.

Сведениями о наличии либо отсутствии объектов, обладающих признаками объектов культурного (в т.ч. археологического) наследия на Участке КГИОП не располагает.

Согласно требованиям ст. 30 Федерального закона № 73-ФЗ от 25.06.2002 г. «Об объектах культурного наследия (памятниках истории и культуры) народов Российской Федерации» (далее – Закон № 73-ФЗ) земли, подлежащие воздействию земляных, строительных, мелиоративных, хозяйственных работ и иных работ, в случае, если орган охраны объектов культурного наследия не имеет данных об отсутствии на указанных землях объектов, обладающих признаками объекта культурного наследия являются объектом государственной историко-культурной экспертизы.

Так же, согласно требованиям ст. 30 Закона № 73-ФЗ объектом государственной историко-культурной экспертизы является – документация, за исключением научных отчетов о выполненных археологических полевых работах, содержащая результаты исследований, в соответствии с которыми определяется наличие или отсутствие объектов, обладающих признаками объекта культурного наследия, на земельных участках, подлежащих воздействию земляных, строительных, мелиоративных, хозяйственных работ, указанных в настоящей статье работ по использованию лесов и иных работ.

Согласно требования п. 11.3 постановления Правительства Российской Федерации от 15.07.2009 №569 «Об утверждении Положения о государственной историко-культурной экспертизе» государственная историко-культурная экспертиза земельного участка проводится путем проведения археологических разведок на основании полученного в Министерстве культуры Российской Федерации открытого листа.

Учитывая вышеизложенное для уточнения сведений о наличии либо отсутствии на Участке объектов, обладающих признаками объектов культурного (в т.ч. археологического) наследия, перед проведением работ необходимо провести государственную историко-культурную экспертизу земельных участков или государственную историко-культурную экспертизу документации с предоставлением в КГИОП Акта по результатам проведения государственной историко-культурной экспертизы.

**Начальник Управления  
сохранения исторической  
среды**

**ДОКУМЕНТ ПОДПИСАН  
ЭЛЕКТРОННОЙ ПОДПИСЬЮ**

Сертификат 00D5539A1EE69D66A294E911DAA40215D2  
Владелец **Козырева Екатерина Андреевна**  
Действителен с 24.10.2022 по 17.01.2024

**Е.А. Козырева**



*Приложение 3*

**Копия Полного научно-технического отчета о выполнении научно-исследовательских археологических работ в виде историко-культурного научного археологического обследования (разведки) с целью проведения государственной историко-культурной экспертизы земельного участка при работах на объекте: «Квартал 61 (ул. Савушкина – Беговая ул. – Школьная ул. – Яхтенная ул.)» (шифр проекта: 4/81-19-ТКР.ЭН, 4/81-19-ПОС), выполненного Центром спасательной археологии ИИМК РАН**



ФЕДЕРАЛЬНОЕ ГОСУДАРСТВЕННОЕ БЮДЖЕТНОЕ УЧРЕЖДЕНИЕ НАУКИ  
**ИНСТИТУТ ИСТОРИИ МАТЕРИАЛЬНОЙ КУЛЬТУРЫ**  
РОССИЙСКОЙ АКАДЕМИИ НАУК (ИИМК РАН)

---

Экз. \_\_\_\_\_

## **ПОЛНЫЙ НАУ. НО-ТЕХНИЧЕСКИЙ ОТЧЕТ**

**Историко-культурное научное археологическое обследование  
(разведки) с целью проведения государственной историко-культурной  
экспертизы земельного участка при работах на объекте: «Квартал 61  
(ул. Савушкина – Беговая ул. – Школьная ул. – Яхтенная ул.)» (шифр  
проекта: 4/81-19-ТКР.ЭН, 4/81-19-ПОС)**

Отв. исполнитель к.и.н. Н. Ф. Соловьева

Инд. № подл.	Подпись и дата	Взам. инв. №

Санкт-Петербург  
2023

Российская академия наук  
**ИНСТИТУТ ИСТОРИИ МАТЕРИАЛЬНОЙ КУЛЬТУРЫ**  
 (ИИМК РАН)

УДК: 902.21(470.23-25)  
 ББК: 63.4(2)  
 Инв.№ \_\_\_\_\_

Гриф. \_\_\_\_\_  
 Экз. \_\_\_\_\_

УТВЕРЖДАЮ:

Зам. Директора ИИМК РАН

К.и.н.

Н.Ф. Соловьева

2023 г.



**ПОЛНЫЙ НАУЧНО-ТЕХНИЧЕСКИЙ ОТЧЕТ**

**ИСТОРИКО-КУЛЬТУРНОЕ НАУЧНОЕ АРХЕОЛОГИЧЕСКОЕ  
 ОБСЛЕДОВАНИЕ (РАЗВЕДКИ) С ЦЕЛЬЮ ПРОВЕДЕНИЯ  
 ГОСУДАРСТВЕННОЙ ИСТОРИКО-КУЛЬТУРНОЙ ЭКСПЕРТИЗЫ  
 ЗЕМЕЛЬНОГО УЧАСТКА ПРИ РАБОТАХ НА ОБЪЕКТЕ: «КВАРТАЛ 61  
 (УЛ. САВУШКИНА – БЕГОВАЯ УЛ. – ШКОЛЬНАЯ УЛ. – ЯХТЕННАЯ УЛ.)»  
 (ШИФР ПРОЕКТА: 4/81-19-ТКР.ЭН, 4/81-19-ПОС)**

30-03/2023-2023-ТО

Объект по адресу: г. Санкт-Петербург, Приморский район  
 Основание: Договор № 30-03/2023 от 13 марта 2023 года  
 Заказчик: ООО «Тесла»  
 Исполнитель: ИИМК РАН

Отв. исполнитель \_\_\_\_\_ к.и.н. Н.Ф. Соловьева

Санкт-Петербург

2023

Подп. и дата
Взам. инв. №
Инв. № дубл.
Подп. и дата
Инв. № подл.

## СПИСОК ИСПОЛНИТЕЛЕЙ

Руководитель работ,

к.и.н.

Н. Ф. Соловьёва

Заместитель руководителя,

м.н.с.

А. А. Гуцин (ведение  
полевого дневника,  
фотографическая  
фиксация, подготовка  
иллюстративного материала,  
подготовка исторической  
справки и картографического  
материала)

Сотрудники:

лаборант

М. Н. Никитина (составление  
чертежей)

Инв. № подл.	Подп. и дата				
	Взам. инв. №				
	Инв. № дубл.				
	Подп. и дата				
30-03/2023-2023-ТО					
Ли	Изм.	№ докум.	Подп.	Дата	Лист
					2







границах указанных зон и о внесении изменений в закон Санкт-Петербурга «О генеральном плане Санкт-Петербурга и границах зон охраны объектов культурного наследия на территории Санкт-Петербурга» от 19 января 2009 года N 820-7.

Инв. № подл.	Подп. и дата				Инв. № дубл.	Взам. инв. №				Подп. и дата	
										Лист	
					30-03/2023-2023-ТО					6	
Ли	Изм.	№ докум.	Подп.	Дата							



## ОПРЕДЕЛЕНИЯ И СОКРАЩЕНИЯ

В настоящем научно-техническом отчёте применяются следующие термины с соответствующими определениями:

**археологические разведки** – проведение на поверхности земли или под водой научных исследований объектов археологического наследия без осуществления земляных работ либо с осуществлением локальных земляных работ с общей площадью не более 20 м<sup>2</sup> на каждом объекте археологического наследия с исследованием культурного слоя путем заложения шурфов или без таковых, в том числе с полным или частичным изъятием археологических предметов в целях выявления объектов археологического наследия, уточнения сведений о них и (или) планирования мероприятий по обеспечению их сохранности;

**культурный слой** – слой в земле или под водой, содержащий следы существования человека, время возникновения которых превышает 100 лет и включающий археологические предметы;

**поврежденный культурный слой** – культурный слой, нарушенный, перемещенный, переотложенный в результате природных процессов, либо антропогенного вмешательства последних 100 лет (обратной засыпки траншей или строительных котлованов ранее откопанным культурным слоем, размыва берегов водоемов, в том числе искусственных и иных подобных процессов);

**объект археологического наследия** – частично или полностью скрытые в земле или под водой следы существования человека в прошлых эпохах (включая все связанные с такими следами археологические предметы и культурные слои), основным или одним из основных источников информации о которых являются археологические раскопки или находки;

**археологические предметы** – движимые вещи, основным или одним из основных источников информации о которых, независимо от обстоятельств их обнаружения, являются археологические раскопки, или находки, в том числе предметы, обнаруженные в результате таких раскопок или находок;

Инв. № подл.	Подп. и дата	Инв. № дубл.	Взам. инв. №	Подп. и дата	Ли	Изм.	№ докум.	Подп.	Дата	30-03/2023-2023-ТО	Лист
											7

**археологический шурф** – прямоугольное в плане разведочное вскрытие грунта, площадь которого может варьировать от 1 до 20 кв. метров;

**разрешение (открытый лист)** – документ, выдаваемый федеральным органом охраны объектов культурного наследия на основании заключения Российской академии наук и подтверждающий право на проведение одного из видов археологических полевых работ (археологических разведок, археологических раскопок, археологических наблюдений).

**Используемые сокращения:**

БС – Балтийская система высот 1977 г.

ИА РАН – Институт археологии Российской академии наук

ИИМК РАН – Институт истории материальной культуры Российской академии наук

КГИОП – Комитет по государственному контролю, использованию и охране памятников истории и культуры

ОАН – Объект археологического наследия

ОКН – Объект культурного наследия

СПб – Санкт-Петербург

ФЗ – Федеральный Закон

Инв. № подл.	Подп. и дата					Лист	
	Взам. инв. №						8
	Инв. № дубл.						
	Подп. и дата						
	Инв. № подл.						
Ли	Изм.	№ докум.	Подп.	Дата	30-03/2023-2023-ТО		



объектов, обладающих признаками объекта культурного наследия являются объектом государственной историко-культурной экспертизы.

Учитывая вышеизложенное для уточнения сведений о наличии либо отсутствии на Участке объектов, обладающих признаками объектов культурного (в т.ч. археологического) наследия, перед проведением работ необходимо провести государственную историко-культурную экспертизу земельных участков или государственную историко-культурную экспертизу документации с предоставлением в КГИОП Акта по результатам проведения государственной историко-культурной экспертизы.

Цель проведения работ на участке обследования – определение наличия или отсутствия объектов культурного, в том числе и археологического, наследия, включенных в реестр, выявленных объектов культурного наследия, либо объектов, обладающих признаками объекта культурного наследия, на обследуемом земельном участке.

Задача археологических исследований на участке обследования заключалась в выявлении, фиксации и исследовании остатков археологических (исторических) памятников, культурных слоев, конструкций и сооружений, массовых и индивидуальных находок путем визуального обследования и заложения разведывательных археологических шурфов (археологические разведки).

До начала полевых археологических работ была собрана историко-библиографическая информация, подготовлен комплект исторических карт с нанесенными на них границами участка обследования, иллюстративный материал (рис. 5-13).

В ходе полевых археологических работ, с целью выявления культурного слоя, на территории обследования произведен натурный осмотр участка (рис. 27-123), заложены 4 археологических шурфа общей площадью 24,2 кв. м (рис. 124-172). Объем проведенных земляных работ является достаточным.

В результате работ объекты археологического наследия на территории, отводимой под строительство, не выявлены.

Подп. и дата
Взам. инв. №
Инв. № дубл.
Подп. и дата
Инв. № подл.

Ли	Изм.	№ докум.	Подп.	Дата

30-03/2023-2023-ТО

Лист

10

## 1. ИСТОРИЧЕСКАЯ СПРАВКА

Трасса обследования расположена в южной части Приморского района г. Санкт-Петербурга в границах квартала № 61. Участок, по которому проходит разветвленная трасса обследования, ограничен улицами Савушкина с юга, Школьной с севера, Беговой с запада и Яхтенной с востока. Трасса обследования проходит в 1,2 км западнее озера Лахтинский разлив и в 1 км севернее Невской губы Финского залива. Трасса обследования проходит по территории, сформированной искусственным намывом в конце XX в., которая получила условное название «Лахтинский разлив» (рис. 1-4).

### 1.1. Топонимика исследуемого района

**Лахта** – исторический район на северо-западе Санкт-Петербурга, на берегу Финского залива. Название происходит от финского слова «*lahti*» (залив). Деревня Лахта расположена на берегу небольшого залива, в который впадали речки Юнтоловка и Глухая. От названия бывшей деревни происходят и связанные с ней топонимы, расположенные вблизи участка обследования: *Лахтинский проспект, Коннолахтинский проспект* и др. (Горбачевич, Хабло, 1985, с. 202).

**Лахтинский разлив** – гидроним и название исторически сложившейся части Санкт-Петербурга. Ограничена Финским заливом, р. Каменкой, Богатырским пр. и Планерной ул.

**Ул. Савушкина** – проезд в Приморском районе г. Санкт-Петербурга, проходит от стыка ул. Академика Крылова и наб. Черной речки до Приморского шоссе. До 1950 г. на этом месте существовало 6 проездов:

Изотовская ул. (от Приморского пр. дугой до наб. Черной речки) Название возникло в 1830-е гг. Происходит, вероятно, от фамилии домовладельца. С 1868 г. – Ферзенский пер., с 1883 г. – Ферзин пер. Название дано по фамилии зятя владелицы дачи Е.П. Салтыковой штаб-ротмистра барона П.Г. Ферзена.

Средняя ул. (от Шишмаревского пер. до ул. Академика Шиманского и далее на северо-восток за Карельский пер. до Школьной ул.). Название известно с 1883 г. Дано в связи с тем, что проезд занимал среднее положение между

Инва. № подл.	Подп. и дата	Инва. № дубл.	Взам. инв. №	Подп. и дата	Инва. № инв.	Подп. и дата	Ли	Изм.	№ докум.	Подп.	Дата	30-03/2023-2023-ТО	Лист
													11

Коломяжской и Задней ул. (ныне не существуют). Участок у Школьной ул. закрыт в 1894 г. В 1940-е гг. проложен новый проезд от д.12 до Шишмаревского пер., получивший неофициальное наименование Новая прорезка. Этот проезд включал в себя часть Средней ул. от ул. Академика Шиманского до Шишмаревского пер. Оставшаяся часть упразднена после 1955 г.

3-я линия Новой Деревни (от Шишмаревского пер. до ул. Покрышева) Название употреблялось с сер. XIX в. до 1920-х гг. Всего существовало 8 линий Новой Деревни, параллельных реке Большой Невке. Параллельно в 1883 г. появляется наименование Мигуновская ул. Происходит от фамилии владельца двух дач. Участок от Серебрякова пер. до ул. Покрышева в 1896 г. отошел к Крупновской ул.

Крупновская ул. (от ул. Покрышева до д. 82) Название известно с 1883 г. происходит от фамилии владельца двух дач. В 1896 г. присоединен участок Мигуновской ул. от Серебрякова пер. до ул. Покрышева.

Волков пер. (от Приморского пр. за ул. Савушкина) название известно с 1894 г. происходит от фамилии домовладельца, собственника торфяного завода С.Н. Волкова. В 1931 г. продлен углом до Липовой аллеи с упразднением участка севернее ул. Савушкина. 22 февраля 1939 г. присвоено название Якутская ул. по Якутской АССР, в ряду проездов названных по национально-территориальным образованиям СССР.

2-я линия Старой Деревни (от д. 104 до Стародеревенской ул.) Название возникло в сер. XIX в. Всего существовало пять линий Старой Деревни, параллельных р. Большой Невке. С 1883 г. – Гороховая ул. Название дано по фамилии домовладельца – старосты Старой Деревни и Новой Деревни П.Е. Горохова.

10 июля 1950 г. часть Ферзина пер., примыкавшая к Черной речке, Новая прорезка, Мигуновская ул., Крупновская ул., часть Якутской ул., параллельная Приморскому пр. Гороховая ул. и новый участок от д. 84 до Липовой аллеи объединены в улицу, названную в честь А.П. Савушкина (1918-1943), летчика, гвардии капитана, командира эскадрильи, участника Советско-финляндской

Инд. № подл.	Подп. и дата	Инд. № дубл.	Взам. инв. №	Подп. и дата	Ли	Изм.	№ докум.	Подп.	Дата	30-03/2023-2023-ТО	Лист
											12

войны 1939-1940 гг. и обороны Ленинграда, Героя Советского Союза. Часть Якутской ул., перпендикулярная Приморскому пр., упразднена после 1955 г. (как проезд без названия существует поныне).

Продлена 27 марта 1990 г. от Стародеревенской ул. в направлении озера Лахтинский Разлив до Приморского шоссе. (Алексеева С.В., Балашов Е.А., 2002, С.389-391)

**Беговая ул.** – проезд в Приморском районе Санкт-Петербурга проходит от Приморского пр. до Школьной ул. Название дано 18 июня 1990 г. и отражает тематику физкультуры и спорта, как и ряд наименований других улиц этого района. (Алексеева С.В., Балашов Е.А., 2002, С. 71).

**Школьная ул.** – проезд в Приморском районе Санкт-Петербурга проходит от наб. Черной речки до ул. Савушкина. Первоначальное название – 7я линия Новой Деревни, или 7-я ул. (1901-1920-е гг. от Шишмаревского пер. до Серебрякова пер.). Параллельно некоторое время существовало название 3-я Гусева ул. С 1903 до 1930-х гг. употреблялось также и наименование Новая ул. Современное название известно с 1909 г. Связано с тем, что здесь находился Новодеревенский училищный дом (ныне Центр технического творчества Приморского района). Продлена 14 августа 1958 г. от Шишмаревского пер. до наб. Черной речки с присоединением Лебедевой ул. В 1960-е гг. продлена от Серебрякова пер. до Липовой аллеи с присоединением ул. Грекова. 18 июня 1990 г. присоединен участок от Стародеревенской ул. до ул. Савушкина (Алексеева С.В., Балашов Е.А., 2002, С. 481-482).

**Яхтенная ул.** – проезд в Приморском районе Санкт-Петербурга проходит от Приморского пр. до Камышовой ул. Наименована 27 марта 1990 г. в ряду улиц этого района, название которых посвящено спортивной тематике (Алексеева С.В., Балашов Е.А., 2002, С.494).

## 1.2. История освоения Приморского района Санкт-Петербурга

В период Невской стадии последнего ледникового периода (примерно 12000 л. н.) ледник распадается на «языки» и тающие ледниковые воды заполняют впадины (Финский залив, Ладожское озеро, Онежское озеро)

Инв. № подл.	Подп. и дата	Взам. инв. №	Инв. № дубл.	Подп. и дата	Ли	Изм.	№ докум.	Подп.	Дата	30-03/2023-2023-ТО	Лист
											13







мужчин, имевших православные имена. Жители занимались заготовкой сена и рыболовством. После присоединения Невских земель к Швеции в 1619 г. в деревне Лахта подушные подати платили один хозяин и три арендатора, все православные. Согласно подушному списку населения 1643 г., в деревне жило 28 человек, и большинство составляли местные православные. Трое мужчин (два батрака и арендатор или безземельный крестьянин) недавно прибыли и Выборгского прихода, двое батраков были родом из Саво. После русско-шведской войны 1656-1658 гг. в 1673 г. в Лахте было 9 хозяев, из которых семь были ижорами. Деревня осталась православной до конца XVIII в., хотя в подушных списках населения изредка встречаются финские фамилии. (Кепсу, 2000, С.27-28)

Новая война против Швеции, начатая российским царем Петром 19 августа 1700 г., стала не только борьбой России за выход к Балтийскому морю, но и борьбой за место Великой державы в Северной Европе. Шведский город Нотебург пал в октябре 1702 г., а в мае 1703 г. русскими войсками был взят ещё один шведский город – Ниеншанц. В том же году на Заячьем острове заложена Петропавловская крепость, давшая начало Петербургу. В 1721 г. Северная война закончилась Ништадтским миром. Новая граница России была установлена северо-западнее Выборга.

Предположительно с районом деревни Лахта связана и история, приведшая к болезни и смерти первого императора России. В ноябре 1724 года царь возвращался из усадьбы в Дубках в Петербург стал свидетелем того, как бот с солдатами сел на мель в районе деревни на берегу Лахтинского разлива. По одной версии царь спасал утопающих солдат, по другой, помогал высвободить бот с мели, так или иначе, в ходе этих событий Петр I тяжело простудился и в результате этой болезни скончался 28 января 1725 г. В память о подвиге царя на одинокой сосне был закреплен киот с иконами (до настоящего времени сосна не сохранилась). В середине XIX в. на предполагаемом месте событий была возведена часовня (Богданов, 2005, с. 12).

Инв. № подл.	Подп. и дата	Взам. инв. №	Инв. № дубл.	Подп. и дата	Ли	Изм.	№ докум.	Подп.	Дата	30-03/2023-2023-ТО	Лист
											16

Говоря о Петре I, нельзя не упомянуть, что Лахта также известна тем, что из её окрестностей (5,5 км к северо-западу) происходит «Гром-камень», являющийся постаментом скульптуры Медный всадник.

В 1766 году императрица Екатерина II пожаловала мызу Лахта графу Григорию Григорьевичу Орлову. В указе о передаче мызы и окрестных земель графу Орлову упомянуто, что на данной территории, на момент дарения проживало 208 душ. Многие из этих крестьян занимались тем, что поставляли в город древесину. Г.Г. Орлов недолго был владельцем Лахты и сам в ней никогда не был. В 1770-х годах он продал её генерал-аншефу Якову Александровичу Брюсу, который владел ей 1770-е-1780-годы.

После Я.А. Брюса владельцами Лахты стали графы рода Стенбок-Фермор. Это семейство владела землями в Лахте до революции. Самым известным владельцем Лахты был Владимир Александрович Стенбок-Фермор, купивший имение у своего брата в 1866 г.

Стенбок-Ферморы владели, помимо Лахты и другими окрестными деревнями: Горской, Лисьим Носом и Дибунами.

Непосредственно по северной части территории, на которой располагается трасса обследования проходил кратчайший путь из Петербурга в Лахту и далее на Сестрорецк. Об этой дороге писали следующее: «Дорога из Петербурга на Сестрорецк (или Сестребек). До Лахтинского разлива (4 версты) идет вдоль низменного берега Кронштадтской губы, по местности болотисто-песчаной, причем последние две версты к разливу дорога поднята на целую сажень, чтобы предохранить ее от разлива весенних вод. Через Лахтинский разлив переправа производится по плавучему мосту (в 300 саженьей длины), который так устроен, что, держась между двумя рядами вбитых поперек разлива свай, постепенно, по мере прибыли или убыли воды, поднимается и возвышается» (Богданов, 2005, С. 21).

В 1788 г., когда началась очередная Русско-шведская война, здесь проложили дорожное полотно – вероятно, по отсыпанной дамбе. Одновременно

Инв. № подл.	Подп. и дата	Инв. № дубл.	Взам. инв. №	Подп. и дата	Ли	Изм.	№ докум.	Подп.	Дата	30-03/2023-2023-ТО	Лист
											17



На карте Ингерманандии 1734 г. авторства Йохана Баптиста Хоманна трасса обследования расположена на значительном удалении от населенных пунктов и практически полностью проходит по водам Невской губы (рис. 6).

На карте Санкт-Петербургской губернии 1792 г. авторства Соколова подробно отражена ситуация, сложившаяся в окрестностях Санкт-Петербурга на конец XVIII в. На данной карте ситуация остается прежней (рис. 7).

На Семитопографической карте окружности С.Петербурга и Карельского перешейка 1810 г. трасса обследования расположена в водах Невской губы к югу от дороги, проложенной по краю берега. К северу от дороги отмечено обширное болото (рис. 8).

На Плане Санкт-Петербурга и окрестностей авторства Чайского трасса обследования своей южной частью располагается в водах Невской губы, северная часть трассы обследования проходит по дороге, ведущей на Сестрорецк и к болоту, расположенному к северу от дороги (рис. 9).

На двухверстовой карте района маневров 1913 г. ситуация на участке трассы обследования не меняется. Северная часть трассы обследования проходит по дороге на Сестрорецк и заболоченному берегу Невской губы к северу от неё. Южная часть трассы проходит по водам Невской губы Финского залива (рис. 10).

На немецкой аэрофотосъемке 1942 г. ситуация коренным образом не меняется. Северная часть трассы обследования проходит по болотистому берегу залива, вдоль которого проложена дорога на Сестрорецк. Южная часть трассы проходит по воде (рис. 11). На спутниковом снимке от 3 июля 1975 г. зафиксирован процесс намыва территории, по которой проходит трасса обследования (рис. 12).

#### 1.4. Археологическая изученность района обследования

В 1923 г. А.А. Спицыным и Б.Ф. Земляковым была исследована энеолитическая стоянка находилась на мысу Лахтинского Разлива, на северо-восточной оконечности деревни Ольгино, открытая ранее П.В. Виттенбургом.

Ивл. № подл	Подп. и дата				
	Взам. ивл. №				
	Ивл. № дубл.				
	Подп. и дата				
					Лист
30-03/2023-2023-ТО					19
Ли	Изм.	№ докум.	Подп.	Дата	





До основания Санкт-Петербурга значительная часть территории была заболочена и покрыта лесами.

Почти вся территория Санкт-Петербурга расположена на плоской низкой равнине, имеющей множество древних морских террас. Одна из наиболее известных – Литориновая, начинающаяся в районе станции метро «Автово» и протянувшаяся вдоль проспекта Стачек и всего Петергофского шоссе. Называется по названию Литоринового моря, существовавшего на месте современной Балтики около 7,5–4 тысяч лет назад. На территории центральной части города выделены три террасы Литоринового моря, уступами спускающиеся к Финскому заливу. Каждая из террас имела отличия в строении почвенного покрова и его компонентном составе. Исторический центр города расположен на первой, наиболее низкой, Литориновой морской террасе, которая расчленена рукавами реки Невы, образующими с островами обширную дельту. Почвообразование в дельте реки Невы отличалось высокой динамичностью, связанной с гидрологическим режимом реки и периодическими наводнениями. Каждое затопление открывало новую стадию в развитии почв, определяя специфику процессов синлитогенного почвообразования. В естественном почвенном покрове дельты Невы абсолютно доминировали аллювиальные серогумусовые глеевые почвы. В пределах города террасы сильно изменены человеком, пронизаны улицами с интенсивным движением.

Санкт-Петербург находится в пределах Приневской низменности, на прилегающем к устью реки Невы побережье Невской губы Финского залива и многочисленных островах Невской дельты. Высота местности над уровнем моря центральных районов города – 1 – 5 м. Рельеф местности сформировался под воздействием ледника, а также абразионной и аккумулятивной деятельности Литоринового моря и позднее реки Невы и ее притоков. На территории центральной части города выделены три террасы Литоринового моря, уступами, спускающимися по направлению к Финскому заливу. Каждая из террас имеет отличия в строении почвенного покрова и его компонентном составе. Исторический центр города расположен на первой, наиболее низкой,

Инв. № подл.	Подп. и дата					
	Взам. инв. №					
	Инв. № дубл.					
	Подп. и дата					
					30-03/2023-2023-ТО	Лист
						22
Ли	Изм.	№ докум.	Подп.	Дата		







- рекультивацию шурфов.

Применялся стандартный набор методов, используемых при археологических разведках: предварительные архивно-библиографические изыскания, визуальный осмотр местности, осмотр обнажений культурного слоя, поиск подъемного материала, шурфовка. Натурные полевые исследования проводились в виде осуществления пеших маршрутов на территории земельного участка. В качестве осевой линии использовались границы проектируемого объекта, предоставленные заказчиком. В ходе проведения обследования проводилась фотофиксация территории (рис. 27-123).

При прохождении маршрутов с целью обнаружения выходов культурного слоя и артефактов осматривались встречающиеся обнажения грунта естественного и антропогенного происхождения. На перспективных для обнаружения памятников археологии участках производилась закладка шурфов, ориентированного по сторонам света, направленного на поиск культурного слоя и древних артефактов. Количество и место расположения шурфов было обусловлено геоморфологическим состоянием местности и степенью освоенности обследуемой территории, и определялось с таким расчетом, чтобы обеспечить полное выявление и определение границ всех объектов археологического наследия, попадающих в пределы обследуемых земельных участков, с учетом существующих методических рекомендаций 1 шурф на 1 км (при обследовании линейных земельных участков). Шурфы закладывались на перспективных для обнаружения памятников археологии местах, исключая хозяйственно-освоенные участки трассы. В ходе работ было заложено 4 разведывательных шурфа общей площадью 24,2 кв. м. Разборка грунта в процессе шурфовки производилась вручную по стратиграфическим слоям с разнородными культурными прослойками и соответствующим им общим планиграфическим горизонтам фиксации. Для выявления структуры плотных поверхностей и удаления грунта в стесненных условиях при расчистке использовались щетки, кисти и совки. Глубина шурфа включала всю толщу

Инв. № подл.	Подп. и дата					
	Взам. инв. №					
	Инв. № дубл.					
	Подп. и дата					
	Инв. № подл.					
Ли	Изм.	№ докум.	Подп.	Дата	30-03/2023-2023-ТО	Лист 25

напластований до материка. Все разведочные шурфы, документировались, в том числе фотографически, и фиксировались дневниковыми записями.

Для картирования рекогносцировочных шурфов, выявленных объектов и общевидовых фотографий ландшафтной ситуации использованы имеющиеся в распоряжении экспедиции растровые карты масштаба 1:50000 и 1:100000 в формате JPG, а также топографический план масштаба 1:500 в формате DWG, предоставленный заказчиком. Привязка шурфов, зачисток и зондажей на участках землеотводов к системе мировых координат произведена с помощью портативных приборов глобального позиционирования Garmin Montana. Географические координаты (широта, долгота), определенные в зависимости от внешних условий приема с точностью 5-20 м, даются в формате градусы-минуты-секунды Long/Lat dd°mm'ss,ss" (WGS-84). С помощью встроенных в геоинформационную систему QGIS программных алгоритмов переведены в местную систему координат МСК-1964. Основные этапы работ фиксировались с помощью цифровых фотоаппаратов с разрешением не менее 5 Мрх. Для указания масштаба и ориентации по сторонам света при фотографировании использовался набор телескопических реек длиной 4 м с сантиметровыми делениями, двухцветная стрелка «север». После окончания разведочных работ все шурфы рекультивировались, что подтверждается фотографически.

Инв. № подл	Подп. и дата				
	Взам. инв. №				
	Инв. № дубл.				
	Подп. и дата				
	Инв. № подл				
Ли	Изм.	№ докум.	Подп.	Дата	
30-03/2023-2023-ТО					Лист
					26

#### 4. ПОЛЕВЫЕ ИССЛЕДОВАНИЯ

Трасса обследования расположена в южной части Приморского района г. Санкт-Петербурга. Участок, по которому проходит разветвленная трасса обследования ограничен улицами Савушкина с юга, Школьной с севера, Беговой с запада и Яхтенной с востока. Трасса обследования проходит в 1,2 км западнее озера Лахтинский разлив и в 1 км севернее Невской губы Финского залива. Трасса обследования проходит по территории муниципального образования «Муниципальный округ № 65» между домами квартала № 61. Трасса обследования по большей части проходит по узким газонам и действующим автомобильным проездам, насыщена подземными коммуникациями. Учитывая тот факт, что территория, по которой проходит трасса обследования, по большей части искусственно намыта в конце XX в. и, согласно картографическому анализу, только северная оконечность трассы обследования проходила по заболоченной прибрежной зоне Невской губы Финского залива, шурфы были сосредоточены в северной части трассы обследования на территории детского сада № 76, где в это время проходили работы по благоустройству территории. (рис. 14-123).

##### Шурф 1

Шурф 1 был заложен в северо-западной части трассы обследования на территории детского сада № 76, примерно в 9 м севернее его северо-восточного фасада. Поверхность шурфа относительно ровная, покрыта плотно уложенной смесью гравия, песка и земли, находилась на отметке 3,80 м БС. Шурф ориентирован по сторонам света, имел размеры 2,4х2 м (рис. 124-125).

После снятия набивного покрытия и слоя нивелировочной подсыпки, представленного мешаными коричневатыми суглинками с включениями глины (верх подсыпки – 3,55 м БС) на отметке 2,35 м БС была обнаружена материковая поверхность, представленная желтовато-коричневой супесью с ожелезнением. В южной части шурфа была прослежена современная траншея под железобетонную трубу. Верхняя отметка траншеи – 3,35 м БС, железобетонная труба обнаружена на отметке 2,70 м БС. Заполнение траншеи представлено

Инд. № подл.	Подп. и дата					
	Инд. № дубл.	Взам. инв. №				
		Инд. № инв.				
		Подп. и дата				
		Инд. № подл.				
Ли	Изм.	№ докум.	Подп.	Дата	30-03/2023-2023-ТО	Лист 27



(верх подсыпки - 3,43 м БС) на отметке 2,3 м БС была обнаружена материковая поверхность, представленная желтовато-коричневой супесью с ожелезнением, которая была прокопана по всей площади до материкового слоя сероватой супеси, который был обнаружен на отметке 2,03 м БС и зафиксирован на отметке 1,93 м БС. (рис. 138-139).

В шурфе прослежена следующая стратиграфия напластований (рис. 140-145):

1. Гравий мешаный с землей и песком – мощностью до 26 см.
2. Мешаные коричневатые суглинки с включениями глины – мощность до 1,13 м.
3. Желтовато-коричневая супесь с ожелезнением (материк) – мощность до 27 см.
4. Сероватая супесь (материк) – прокопан на 12 см.

Максимальная глубина шурфа – 1,7 м БС. По окончании земляных работ шурф был рекультивирован (рис. 147). Археологические находки не обнаружены.

#### Координаты поворотных точек шурфа № 2 (сначала север потом восток)

№ точки	МСК-1964		WGS 84	
	N	E	N	E
1	100460.24	107774.83	59.991554752	30.209738199
2	100460.24	107777.83	59.991554666	30.209791948
3	100458.44	107777.83	59.991538510	30.209791846
4	100458.44	107774.83	59.991538596	30.209738097

#### Шурф 3

Шурф 3 был заложен в северо-западной части трассы обследования на территории детского сада № 76, примерно в 38 м южнее его юго-западного фасада. Поверхность шурфа относительно ровная, большая часть покрыта коричневато-желтым песком, находилась на отметке 3,83 м БС. Шурф ориентирован по сторонам света, имел размеры 3,7х2 м (рис. 148-149).

Подп. и дата					
Взам. инв. №					
Инв. № дубл.					
Подп. и дата					
Инв. № подл.					
30-03/2023-2023-ТО					Лист
					29
Ли	Изм.	№ докум.	Подп.	Дата	





### Координаты поворотных точек шурфа 3 (сначала север, потом восток)

№ точки	МСК-1964		WGS 84	
	N	E	N	E
1	100396.02	107744.82	59.990979190	30.209196893
2	100396.02	107746.82	59.990979134	30.209232726
3	100392.62	107746.82	59.990948617	30.209232533
4	100392.62	107744.82	59.990948673	30.209196701

#### Шурф 4

Шурф 4 был заложен в северо-западной части трассы обследования, на территории детского сада №76, примерно в 13 м к юго-западу от юго-западного фасада здания детского сада. Поверхность шурфа относительно ровная, покрыта плотно уложенной смесью гравия, песка и земли, находилась на отметке 3,74 м БС. Шурф ориентирован по сторонам света, имел размеры 2х3 м (рис. 160-161).

После снятия набивного покрытия из гравия, мешаного с землей и песком на отметке 3,31 м БС был обнаружен слой нивелировочной подсыпки, представленного мешаными коричневатыми суглинками с включениями глины.

В восточной части шурфа под слоем набивного покрытия из гравия мешаного с землей и песком на отметках 3,33-3,37 м БС была обнаружена современная траншея, заполненная крайне сыпучим светло-серым песком глубиной 1,39 м.

На отметках 2,24-2,31 м БС была обнаружена материковая поверхность, представленная желтовато-коричневой супесью с ожелезнением, которая была прокопана по всей площади до материкового слоя обводненной сероватой супеси, который был обнаружен на отметках 1,5-1,6 м БС и зафиксирован на отметке 1,47 м БС. (рис. 162-164).

В шурфе прослежена следующая стратиграфия напластований (рис. 165-170):

1. Гравий мешаный с землей и песком – мощностью до 54 см.
2. Мешаные коричневатые суглинки с включениями глины – мощность до 1 м.

Подп. и дата
Взам. инв. №
Инв. № дубл.
Подп. и дата
Инв. № подл.

Ли	Изм.	№ докум.	Подп.	Дата
----	------	----------	-------	------

30-03/2023-2023-ТО

Лист

31

3. Желтовато-коричневая супесь с ожелезнением (материк) – мощность до 70 см.

4. Сероватая супесь (материк) – прокопан на 13 см.

В восточной стенке шурфа прослежена современная траншея, заполненная светло-серым песком мощностью до 1,39 м.

В западной стенке под слоем гравия, мешанного с песком и землей, читается современная столбовая яма глубиной около 1 м. Максимальная глубина шурфа – 2,26 м БС.

По окончании земляных работ шурф был рекультивирован. (рис. 147). Археологические находки не обнаружены.

**Координаты поворотных точек шурфа 4  
(сначала север потом восток)**

№ точки	МСК-1964		WGS 84	
	N	E	N	E
1	100431.32	107690.4	59.991297568	30.208223887
2	100431.32	107692.4	59.991297512	30.208259719
3	100428.32	107692.4	59.991270585	30.208259550
4	100428.32	107690.4	59.991270641	30.208223718

Инв. № подл.	Подп. и дата					
	Взам. инв. №					
	Инв. № дубл.					
	Подп. и дата					
	Инв. № подл.					
Ли	Изм.	№ докум.	Подп.	Дата	30-03/2023-2023-ТО	Лист 32


## ЗАКЛЮЧЕНИЕ

В ходе выполнения научно-исследовательских археологических работ в виде историко-культурного научного археологического обследования (археологические разведки) с целью проведения государственной историко-культурной экспертизы земельного участка при работах на объекте: «Квартал 61 (ул. Савушкина – Беговая ул. – Школьная ул. – Яхтенная ул.)» (шифр проекта: 4/81-19-ТКР.ЭН, 4/81-19-ПОС) в августе 2023 года были проведены следующие работы:

1. Составление исторической справки по результатам архивно-библиографических и научных изысканий;
2. Обследование земельного участка протяженностью 6,7 км;
3. В рамках визуального обследования была произведена фотофиксация современного состояния объекта и окружающей территории;
4. В ходе проведения археологического обследования заложены 4 шурфа общей площадью 24,2 кв. м.

Стратиграфия шурфов, до уровня материковой поверхности представлена археологически стерильным слоем мешаных суглинков с включениями глины. Материковые отложения представляют собой слоистую структуру из желтовато-коричневой супеси с ожелезнением и сероватой супеси. Археологические находки не обнаружены. Объекты археологического наследия и признаки наличия объектов археологического наследия не обнаружены.

Таким образом, на территории земельного участка при работах на объекте: «Квартал 61 (ул. Савушкина – Беговая ул. – Школьная ул. – Яхтенная ул.)» (шифр проекта: 4/81-19-ТКР.ЭН, 4/81-19-ПОС) объекты культурного наследия, включенные в Единый Государственный реестр памятников истории культуры Российской Федерации, отсутствуют. В ходе работы объектов культурного (археологического) наследия не выявлено. Объекты, обладающие признаками объекта культурного наследия, отсутствуют. Значимый культурный слой не зафиксирован.


 П. Ф. Соловьева, к.и.н.

Име. № годп	Подп. и дата	Име. № дубл.	Взам. инв. №	Подп. и дата
-------------	--------------	--------------	--------------	--------------

Ли	Изм.	№ докум.	Подп.	Дата	30-03/2023-2023-ТО	Лист 33
----	------	----------	-------	------	--------------------	------------

## СПИСОК ИСТОЧНИКОВ И ЛИТЕРАТУРЫ

1. Алексеева С.В., Балашов Е.А., Владимирович А.Г. и др. Топонимическая Энциклопедия Санкт-Петербурга. К трехсотлетию Санкт-Петербурга. - СПб.: ЛИК, 2002.
2. Александрова Е.Л. Северные окрестности Петербурга. Историческое прошлое, - СПб.: «Лики России», 2008.
3. Апарин Б.Ф., Сухачева Е.Ю. Почвенный покров Санкт-Петербурга: «Из тьмы лесов и топи болот» к современному мегаполису. // «Биосфера», Т.5, № 3.
4. Богданов И.А. Лахта. Ольгино. Лисий Нос. – СПб.: «Издательство ОСТРОВ». 2005.
5. Верещагина И.В. Поселение Хепоярви в южной части Карельского перешейка. // Неолит-энеолит юга и неолит севера Восточной Европы. СПб. 2003.
6. Геология СССР. Т. 1. Ленинградская, Псковская и Новгородская области. Геологическое описание. Северо-западное территориальное ГУ. «Недра». М. 1971.
7. Глезеров С.Е., Исторические районы Петербурга от А до Я. – М.:2019.
8. Горбачевич К.С., Хабло Е.П. Почему так названы? О происхождении названий улиц, площадей, островов, рек и мостов Санкт-Петербурга. СПб.: 2002.
9. Домбровский Ф.В. Полный путеводитель по Петербургу и всем его окрестностям – СПб.:1896.
10. Кепсу С. Петербург до Петербурга. История устья Невы до основания города Петра. СПб.: Европейский дом, 2000.
11. Лапшин В.А. Археологическая карта Ленинградской области. Ч.2. Восточные и северные районы. Л. 1995.
12. Сакса А.И. Древняя Карелия в конце I – начале II тысячелетия н. э. Происхождение, история и культура населения летописной Карельской земли. СПб. 2010.

Инва. № подл.	Подп. и дата	Инва. № дубл.	Взам. инв. №	Подп. и дата	Ли	Изм.	№ докум.	Подп.	Дата	30-03/2023-2023-ТО	Лист
											34

13. Сорокин П.Е. История археологических исследований Петербурга. Изучение допетровской истории приневского региона в XVIII – первой половине XX в.// Археологическое наследие Санкт-Петербурга. Выпуск 3. СПб. 2009.

14. Сорокин П.Е. О системе расселения в Приневье в допетровское время //Сельская Русь в IX–XVI вв. М. 2008.

Инв. № подл.	Подп. и дата			
	Взам. инв. №			
Инв. № дубл.	Подп. и дата			
	Инв. № подл.			
30-03/2023-2023-ТО				
Ли	Изм.	№ докум.	Подп.	Дата
				Лист
				35















Рис. 133. Санкт-Петербург, «Квартал 61 (ул. Савушкина – Беговая ул. – Школьная ул. – Яхтенная ул.)». Шурф 1. Чертежи. Стратиграфические разрезы южной и западной стенок.

Рис. 134. Санкт-Петербург, «Квартал 61 (ул. Савушкина – Беговая ул. – Школьная ул. – Яхтенная ул.)». Фотофиксация общего вида шурфа 1 с окружающей местностью. Вид на запад.

Рис. 135. Санкт-Петербург, «Квартал 61 (ул. Савушкина – Беговая ул. – Школьная ул. – Яхтенная ул.)». Фотофиксация после рекультивации вид на запад.

Рис. 136. Санкт-Петербург, «Квартал 61 (ул. Савушкина – Беговая ул. – Школьная ул. – Яхтенная ул.)». Шурф 2. Общий вид до начала работ. Вид на запад.

Рис. 137. Санкт-Петербург, «Квартал 61 (ул. Савушкина – Беговая ул. – Школьная ул. – Яхтенная ул.)». Шурф 2. Чертежи. План дневной поверхности до начала работ.

Рис. 138. Санкт-Петербург, «Квартал 61 (ул. Савушкина – Беговая ул. – Школьная ул. – Яхтенная ул.)». Шурф 2. Фотофиксация по сероватой супеси. Вид на север.

Рис. 139. Санкт-Петербург, «Квартал 61 (ул. Савушкина – Беговая ул. – Школьная ул. – Яхтенная ул.)». Шурф 2. Чертежи. Финальный план по материковой поверхности (сероватая супесь).

Рис. 140. Санкт-Петербург, «Квартал 61 (ул. Савушкина – Беговая ул. – Школьная ул. – Яхтенная ул.)». Шурф 2. Фотофиксация стратиграфии северной стенки.

Рис. 141. Санкт-Петербург, «Квартал 61 (ул. Савушкина – Беговая ул. – Школьная ул. – Яхтенная ул.)». Шурф 2. Фотофиксация стратиграфии восточной стенки.

Рис. 142. Санкт-Петербург, «Квартал 61 (ул. Савушкина – Беговая ул. – Школьная ул. – Яхтенная ул.)». Шурф 2. Стратиграфические разрезы северной и восточной стенок.

Рис. 143. Санкт-Петербург, «Квартал 61 (ул. Савушкина – Беговая ул. – Школьная ул. – Яхтенная ул.)». Шурф 2. Фотофиксация стратиграфии южной стенки.

Рис. 144. Санкт-Петербург, «Квартал 61 (ул. Савушкина – Беговая ул. – Школьная ул. – Яхтенная ул.)». Шурф 2. Фотофиксация стратиграфии западной стенки.

Рис. 145. Санкт-Петербург, «Квартал 61 (ул. Савушкина – Беговая ул. – Школьная ул. – Яхтенная ул.)». Шурф 2. Стратиграфические разрезы южной и западной стенок.

Рис. 146. Санкт-Петербург, «Квартал 61 (ул. Савушкина – Беговая ул. – Школьная ул. – Яхтенная ул.)». Шурф 2. Общий вид шурфа после финальной фиксации. Вид на запад.

Рис. 147. Санкт-Петербург, «Квартал 61 (ул. Савушкина – Беговая ул. – Школьная ул. – Яхтенная ул.)». Шурф 2. Фотофиксация после рекультивации. Вид на запад.

Рис. 148. Санкт-Петербург, «Квартал 61 (ул. Савушкина – Беговая ул. – Школьная ул. – Яхтенная ул.)». Шурф 3. Общий вид до начала работ. Вид на север.

Рис. 149. Санкт-Петербург, «Квартал 61 (ул. Савушкина – Беговая ул. – Школьная ул. – Яхтенная ул.)». Шурф 3. Чертежи. План дневной поверхности до начала работ.

Рис. 150. Санкт-Петербург, «Квартал 61 (ул. Савушкина – Беговая ул. – Школьная ул. – Яхтенная ул.)». Шурф 3. Фотофиксация по сероватой супеси (материку). Вид на север.

Ивл. № подл.	Подп. и дата	Ивл. № дубл.	Взам. инв. №	Ивл. № инв.	Подп. и дата	Ли	Изм.	№ докум.	Подп.	Дата	30-03/2023-2023-ТО	Лист
												42



Рис. 170. Санкт-Петербург, «Квартал 61 (ул. Савушкина – Беговая ул. – Школьная ул. – Яхтенная ул.)». Шурф 4. Стратиграфические разрезы южной и западной стенок.

Рис. 171. Санкт-Петербург, «Квартал 61 (ул. Савушкина – Беговая ул. – Школьная ул. – Яхтенная ул.)». Шурф 4. Общий вид шурфа после финальной фиксации. Вид на север.

Рис. 172. Санкт-Петербург, «Квартал 61 (ул. Савушкина – Беговая ул. – Школьная ул. – Яхтенная ул.)». Шурф 4. Фотофиксация после рекультивации. Вид на север.

Инв. № подл.	Подп. и дата			
	Взам. инв. №			
Инв. № дубл.	Подп. и дата			
	Инв. № подл.			
30-03/2023-2023-ТО				
Ли	Изм.	№ докум.	Подп.	Дата
				Лист
				44

## АЛЬБОМ ИЛЛЮСТРАЦИЙ

Инв. № подл.	Подп. и дата				Инв. № дубл.	Взам. инв. №				Подп. и дата
Инв. № подл.	Подп. и дата				Инв. № дубл.	Взам. инв. №				Подп. и дата
Ли	Изм.	№ докум.	Подп.	Дата	30-03/2023-2023-ТО					Лист
										45



Рис. 1. Санкт-Петербург, «Квартал 61 (ул. Савушкина – Беговая ул. – Школьная ул. – Яхтенная ул.)». Расположение трассы обследования на карте Санкт-Петербурга.



Рис. 2. Санкт-Петербург, «Квартал 61 (ул. Савушкина – Беговая ул. – Школьная ул. – Яхтенная ул.)». Расположение трассы обследования на карте Приморского р-на Санкт-Петербурга (OSM).

Ивл. № подл.	Подп. и дата
Ивл. № дубл.	Взам. инв. №
Подп. и дата	
Ивл. № подл.	Подп. и дата

Ли	Изм.	№ докум.	Подп.	Дата

30-03/2023-2023-ТО

Лист

46



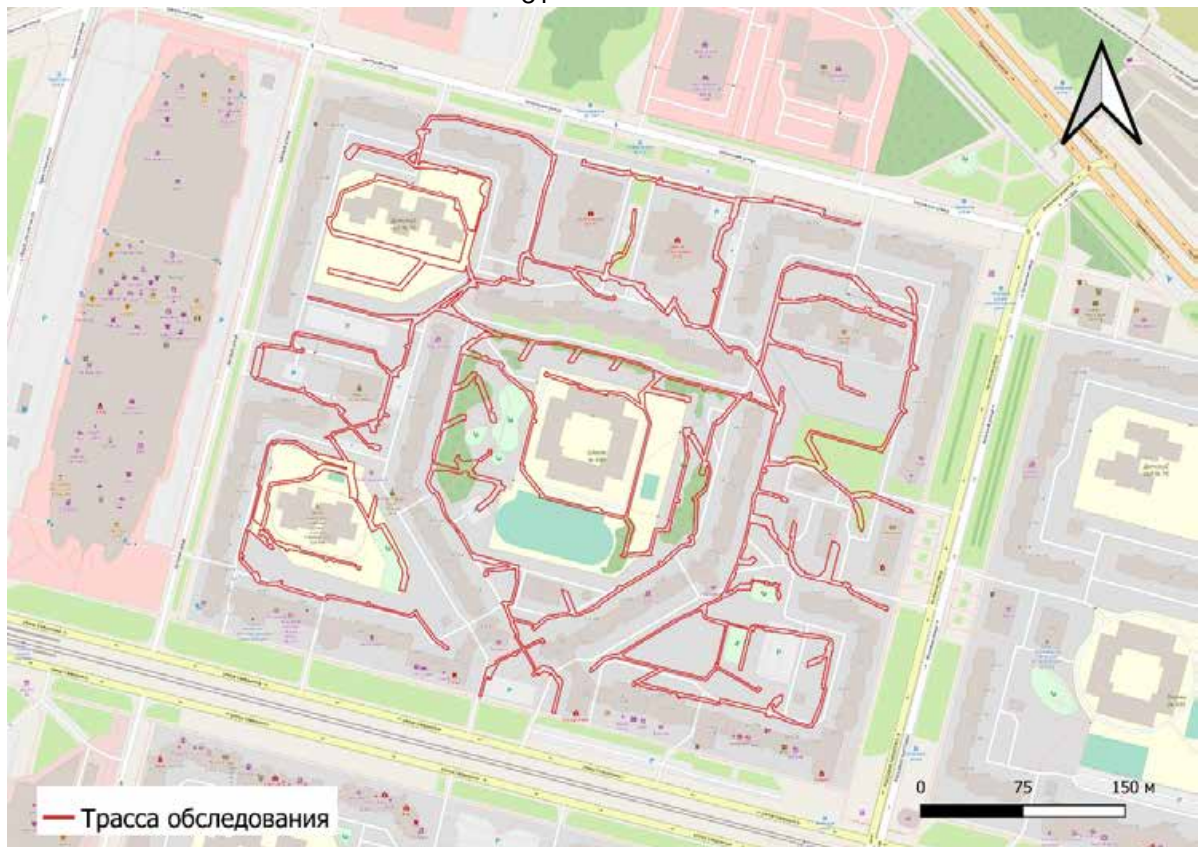


Рис. 3 Санкт-Петербург, «Квартал 61 (ул. Савушкина – Беговая ул. – Школьная ул. – Яхтенная ул.)». Расположение трассы обследования на карте М.О. Муниципальный округ №65). (OSM).

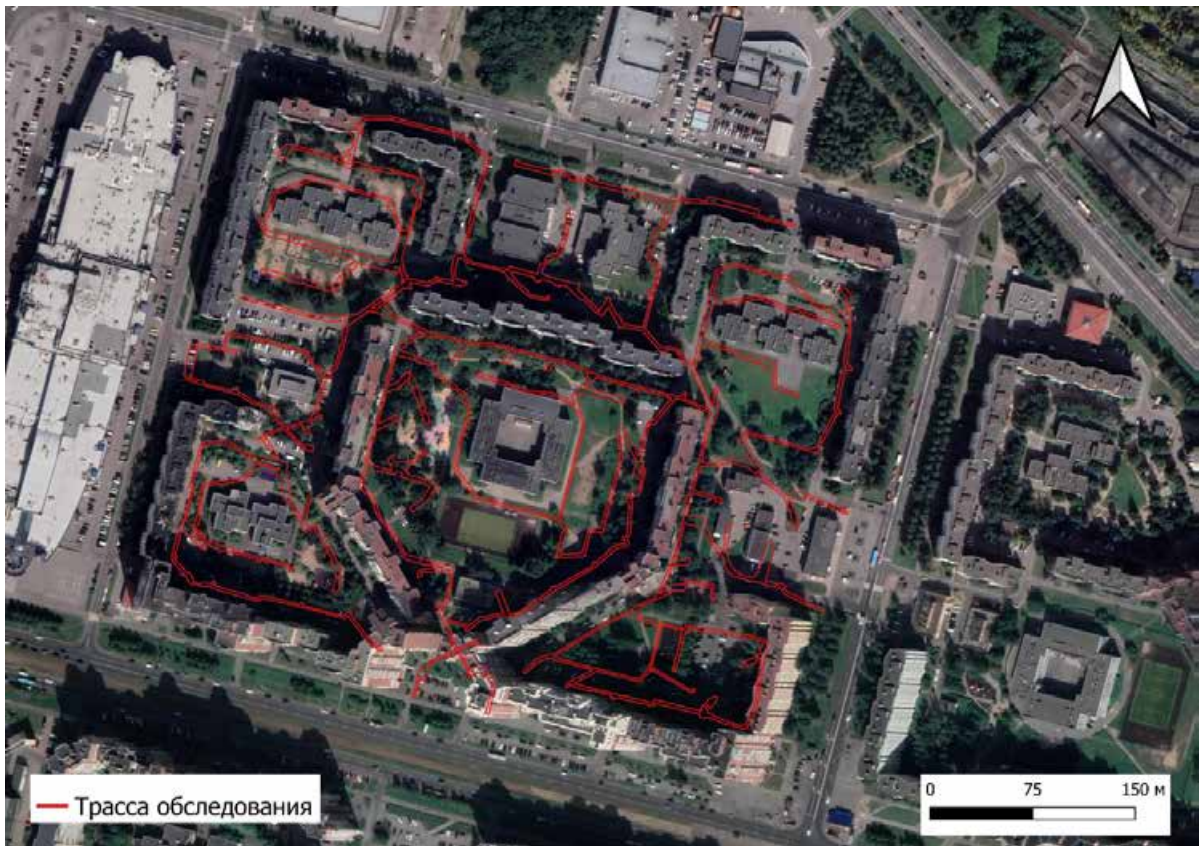


Рис. 4. Санкт-Петербург, «Квартал 61 (ул. Савушкина – Беговая ул. – Школьная ул. – Яхтенная ул.)». Расположение трассы обследования на спутниковом снимке Google (08.06.2022).

Инва. № подл.	Подп. и дата
Инва. № дубл.	Взам. инв. №
Подп. и дата	Подп. и дата
Инва. № подл.	Подп. и дата

Ли	Изм.	№ докум.	Подп.	Дата

30-03/2023-2023-ТО

Лист

47

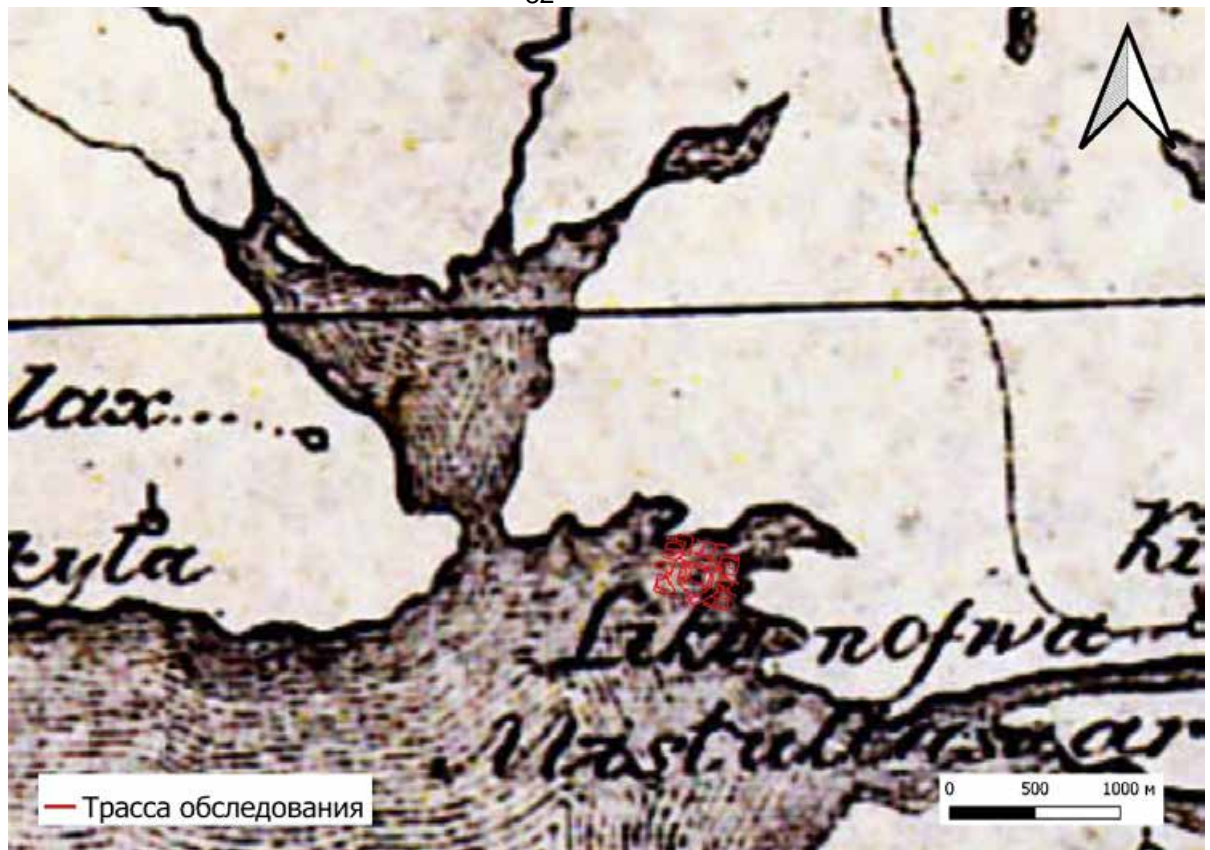


Рис. 5. Месторасположение трассы обследования на фрагменте карты «Бывших губерний Иван-Города, Яма, Капорья и Нэтеборга», авторства Бергенгейма 1676 г.



Рис. 6. Месторасположение трассы обследования на карте Ингерманландии Йохана Баптиста Хоманна 1734 г.

Ив. № подл.	Подп. и дата
Ив. № дубл.	Взам. инв. №
Ив. № подл.	Подп. и дата
Ив. № подл.	Подп. и дата

Ли	Изм.	№ докум.	Подп.	Дата

30-03/2023-2023-ТО

Лист

48



Рис. 7. Трасса обследования на карте Санкт-Петербургской губернии 1792 г. авторства Соколова.



Рис. 8. Трасса обследования на Семитопографической карте окружности С.Петербурга и Карельского перешейка 1810 г.

Ив. № подл.	Подп. и дата
Ив. № дубл.	Взам. инв. №
Ив. № подл.	Подп. и дата
Ив. № подл.	Подп. и дата

Ли	Изм.	№ докум.	Подп.	Дата

30-03/2023-2023-ТО

Лист

49



Рис. 9. Трасса обследования на Планае Санкт-Петербурга и окрестностей авторства Чайского 1858 г.



Рис. 10. Трасса обследования на Двухверстовой карте района маневров 1913 г.

Подп. и дата
Взам. инв. №
Инв. № дубл.
Подп. и дата
Инв. № подл.

Ли	Изм.	№ докум.	Подп.	Дата

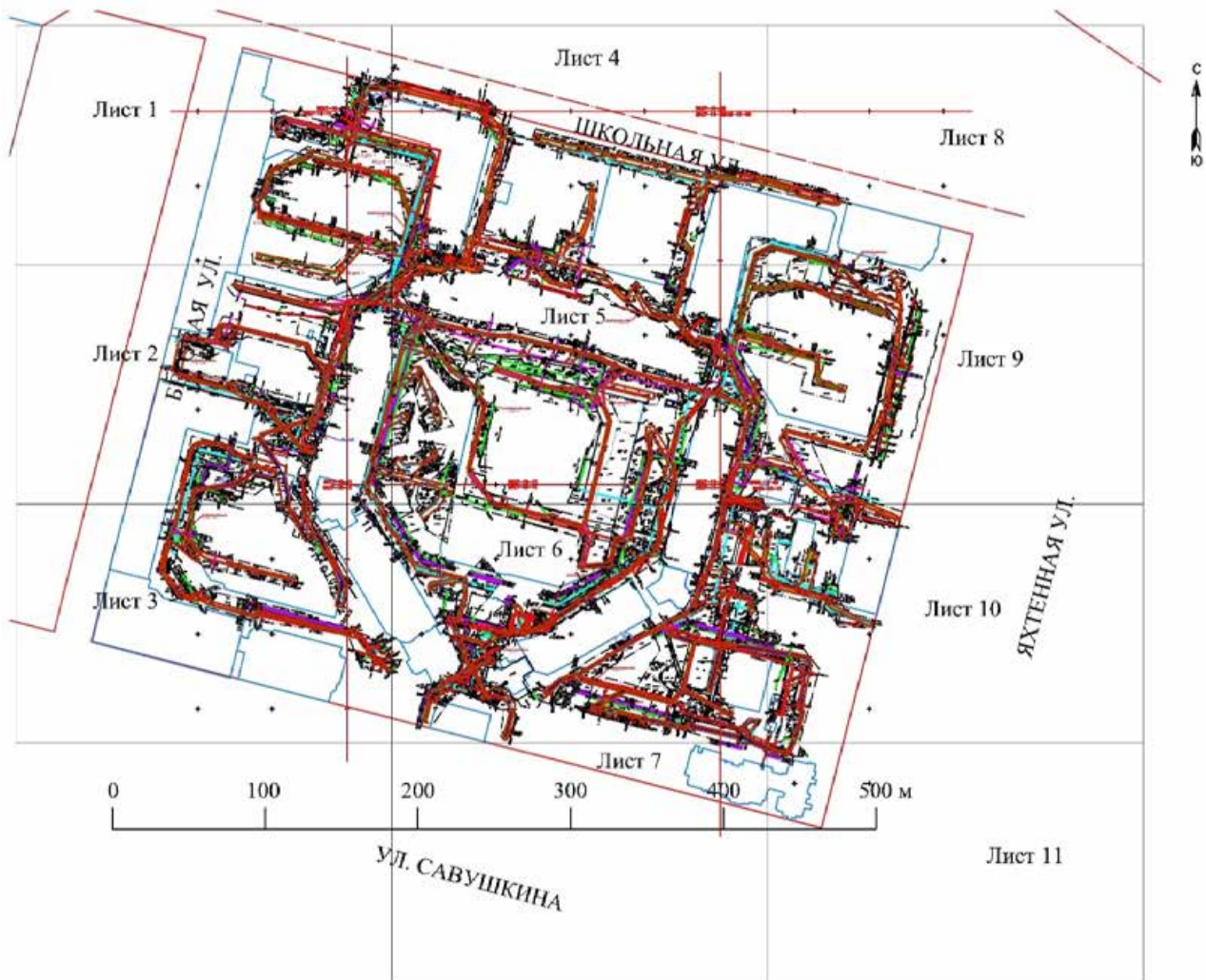
30-03/2023-2023-ТО





Рис. 13. Санкт-Петербург, «Квартал 61 (ул. Савушкина – Беговая ул. – Школьная ул. – Яхтенная ул.)». Расположение трассы обследования относительно ближайшего объекта археологического наследия.

Инв. № подл.	Подп. и дата				
	Взам. инв. №				
Инв. № дубл.	Подп. и дата				
	Взам. инв. №				
Инв. № подл.	Подп. и дата				
	Взам. инв. №				
Ли	Изм.	№ докум.	Подп.	Дата	30-03/2023-2023-ТО
					Лист
					52



Условные обозначения для листов топоплана.

-  - трасса обследования
-  Шурф 1 - археологический шурф

Рис. 14. Санкт-Петербург, «Квартал 61 (ул. Савушкина – Беговая ул. – Школьная ул. – Яхтенная ул.)». Схема топографического плана трассы обследования.

Подп. и дата
Взам. инв. №
Инв. № дубл.
Подп. и дата
Инв. № подл.

Ли	Изм.	№ докум.	Подп.	Дата

30-03/2023-2023-ТО

Лист
53



Рис. 15. Санкт-Петербург, «Квартал 61 (ул. Савушкина – Бе́говая ул. – Школьная ул. – Яхтенная ул.)». Топографический план трассы обследования с указанием шурфов 1,2,4. Лист 1.

Инв. № подл.	Подп. и дата
Инв. № дубл.	Взам. инв. №
Подп. и дата	Подп. и дата
Инв. № подл.	Подп. и дата

Ли	Изм.	№ докум.	Подп.	Дата

30-03/2023-2023-ТО

Лист

54





Рис. 16. Санкт-Петербург, «Квартал 61 (ул. Савушкина – Беговая ул. – Школьная ул. – Яхтенная ул.)». Топографический план трассы обследования с указанием шурфа 3. Лист 2.

Инв. № подл.	Подп. и дата
Инв. № дубл.	Взам. инв. №
Подп. и дата	Подп. и дата
Инв. № подл.	

Ли	Изм.	№ докум.	Подп.	Дата

30-03/2023-2023-ТО

Лист  
55





Рис. 18. Санкт-Петербург, «Квартал 61 (ул. Савушкина – Беговая ул. – Школьная ул. – Яхтенная ул.)». Топографический план трассы обследования. Лист 4.

Инв. № подл.	Подп. и дата
Инв. № дубл.	Взам. инв. №
Инв. № инв.	Подп. и дата
Инв. № подл.	Подп. и дата

Ли	Изм.	№ докум.	Подп.	Дата

30-03/2023-2023-ТО

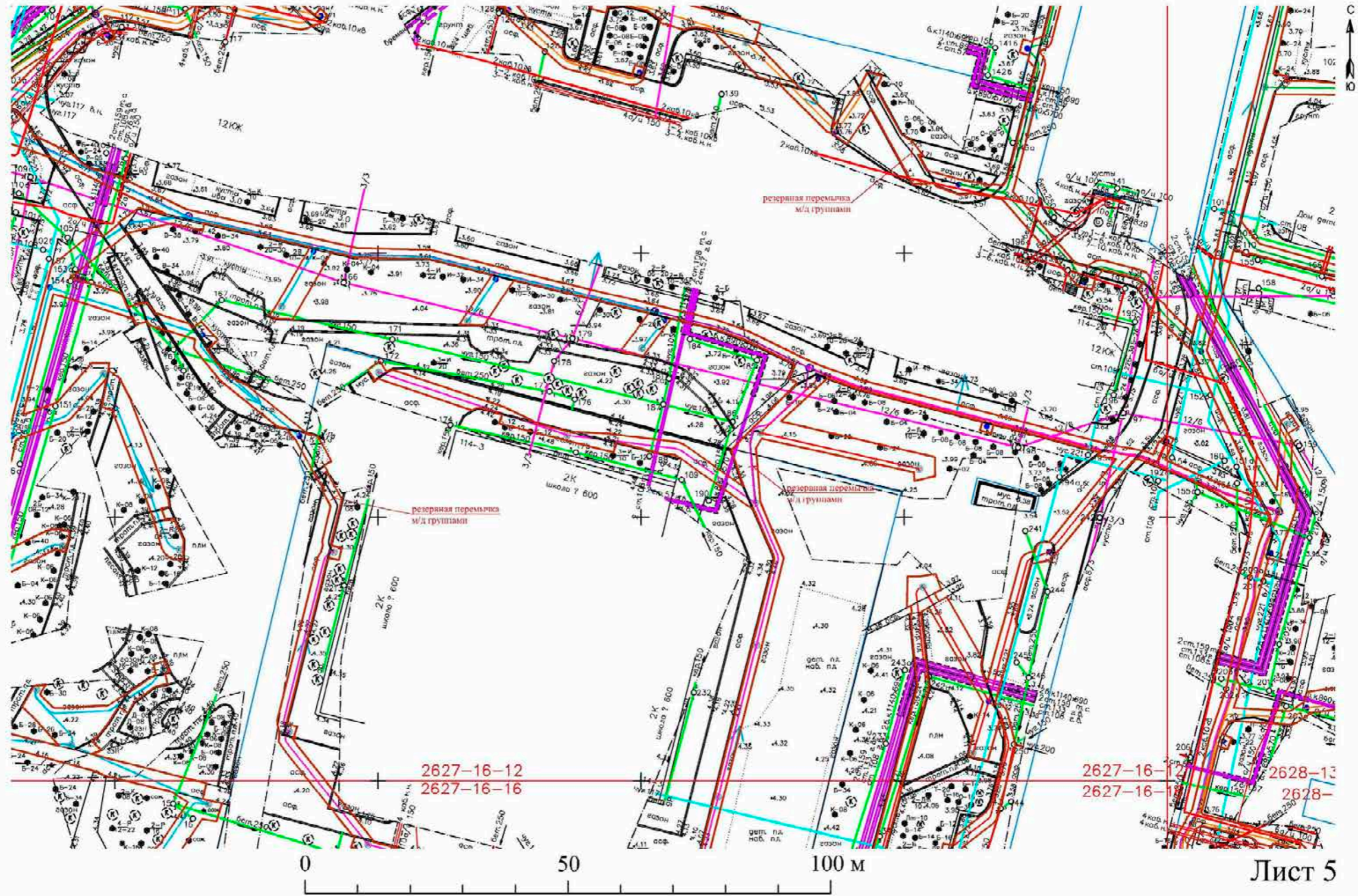


Рис. 19. Санкт-Петербург, «Квартал 61 (ул. Савушкина – Беговая ул. – Школьная ул. – Яхтенная ул.)». Топографический план трассы обследования. Лист 5.

Инв. № подл.	Подп. и дата
Инв. № дубл.	
Взам. инв. №	
Подп. и дата	
Инв. № подл.	

Ли	Изм.	№ докум.	Подп.	Дата

30-03/2023-2023-ТО

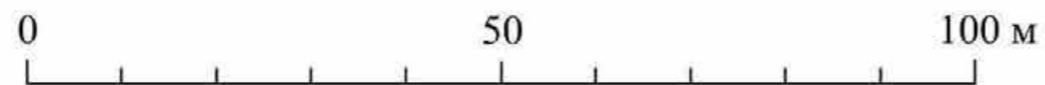
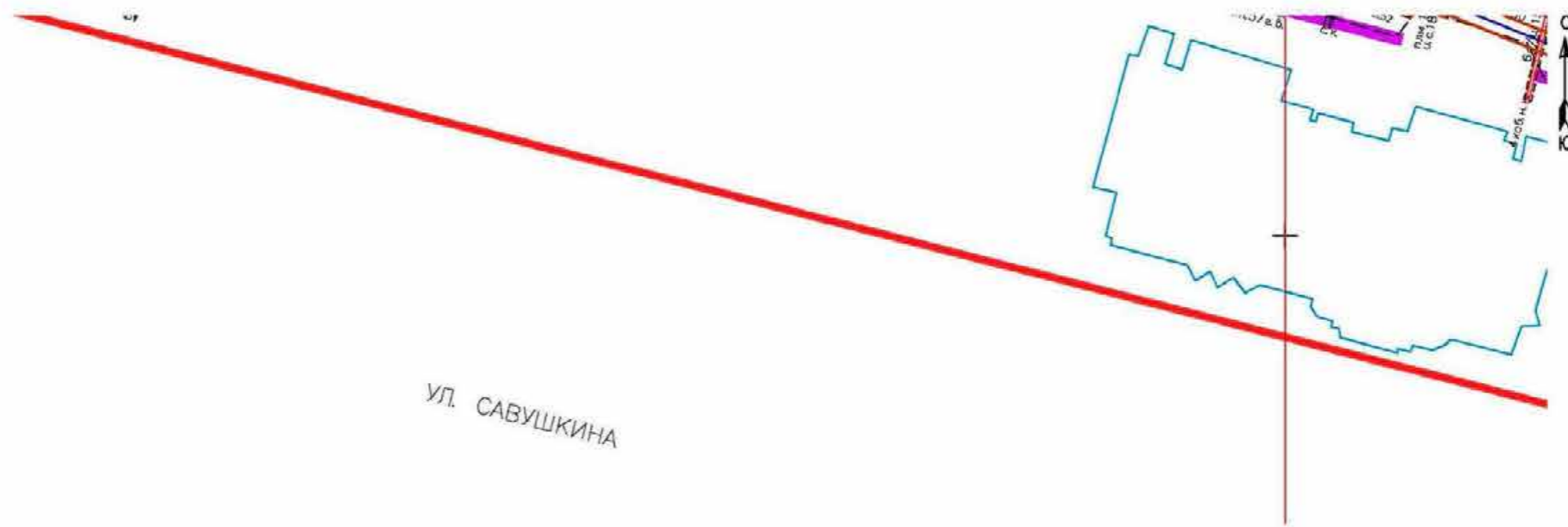


Рис. 20. Санкт-Петербург, «Квартал 61 (ул. Савушкина – Беговая ул. – Школьная ул. – Яхтенная ул.)». Топографический план трассы обследования. Лист 6.

Инв. № подл.	Взам. инв. №	Подп. и дата
Инв. № подл.	Взам. инв. №	Подп. и дата

Ли	Изм.	№ докум.	Подп.	Дата

30-03/2023-2023-ТО



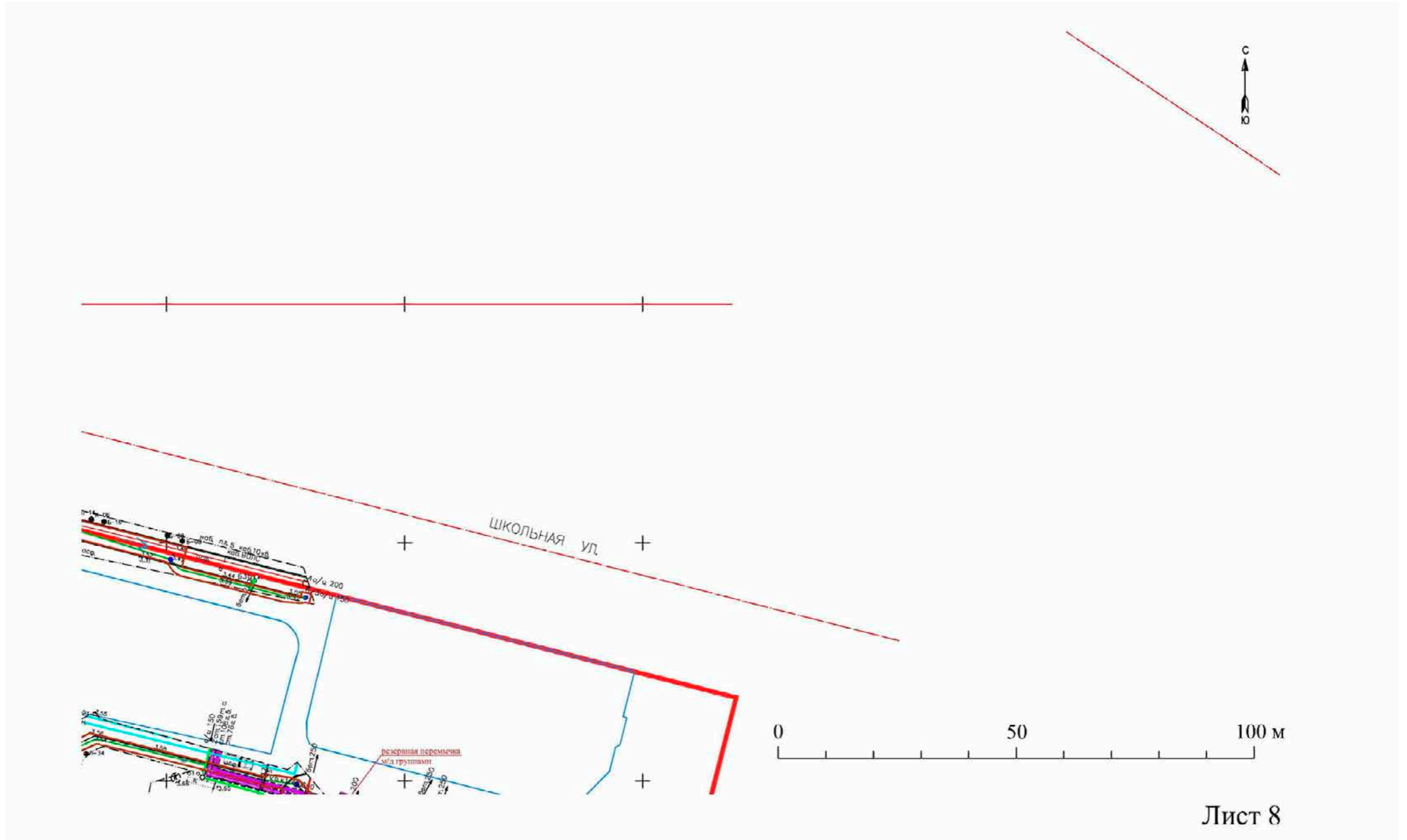
Лист 7

Рис. 21. Санкт-Петербург, «Квартал 61 (ул. Савушкина – Беговая ул. – Школьная ул. – Яхтенная ул.)». Топографический план трассы обследования. Лист 7.

Инв. № подл.	Подп. и дата
Инв. № дубл.	Взам. инв. №
Подп. и дата	Подп. и дата

Ли	Изм.	№ докум.	Подп.	Дата

30-03/2023-2023-ТО



Лист 8

Рис. 22. Санкт-Петербург, «Квартал 61 (ул. Савушкина – Беговая ул. – Школьная ул. – Яхтенная ул.)». Топографический план трассы обследования. Лист 8.

Инв. № подл.	Подп. и дата
Инв. № дубл.	Взам. инв. №
Подп. и дата	Подп. и дата

Ли	Изм.	№ докум.	Подп.	Дата

30-03/2023-2023-ТО

Лист  
61



Рис. 23. Санкт-Петербург, «Квартал 61 (ул. Савушкина – Беговая ул. – Школьная ул. – Яхтенная ул.)». Топографический план трассы обследования. Лист 9.

Инв. № подл.	Подп. и дата
Инв. № дубл.	Подп. и дата
Взам. инв. №	Подп. и дата

Ли	Изм.	№ докум.	Подп.	Дата

30-03/2023-2023-ТО





Рис. 24. Санкт-Петербург, «Квартал 61 (ул. Савушкина – Беговая ул. – Школьная ул. – Яхтенная ул.)». Топографический план трассы обследования. Лист 10.

Инв. № подл.	Подп. и дата
Инв. № дубл.	Взам. инв. №
Подп. и дата	Подп. и дата

Ли	Изм.	№ докум.	Подп.	Дата

30-03/2023-2023-ТО



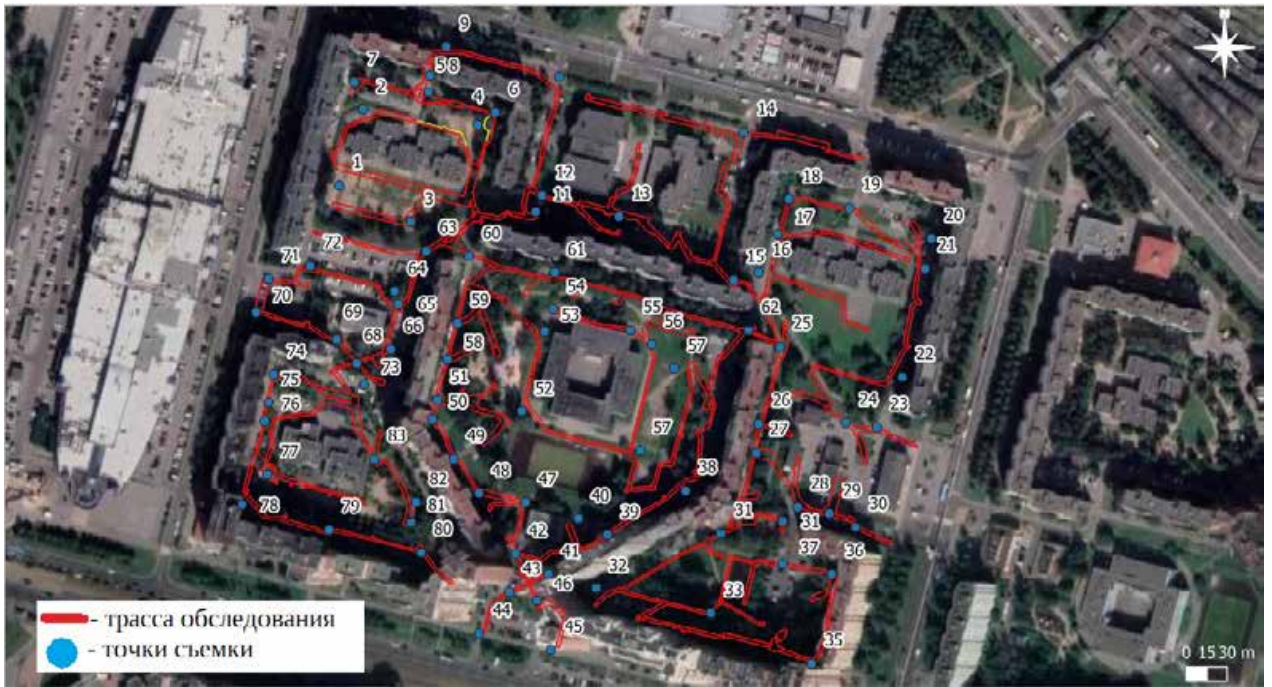


Рис. 18. Санкт-Петербург, «Квартал 61 (ул. Савушкина – Беговая ул. – Школьная ул. – Яхтенная ул.)». Расположение точек съемки общих видов на спутниковом снимке Google (08.06.2022 г.).



Рис. 19. Санкт-Петербург, «Квартал 61 (ул. Савушкина – Беговая ул. – Школьная ул. – Яхтенная ул.)». Общий вид трассы. Точка съемки 1. Вид на восток.

Подп. и дата
Взам. инв. №
Инв. № дубл.
Подп. и дата
Инв. № подл

Ли	Изм.	№ докум.	Подп.	Дата
----	------	----------	-------	------

30-03/2023-2023-ТО



Рис. 20. Санкт-Петербург, «Квартал 61 (ул. Савушкина – Беговая ул. – Школьная ул. – Яхтенная ул.)». Общий вид трассы. Точка съемки 1. Вид на север.



Рис. 21. Санкт-Петербург, «Квартал 61 (ул. Савушкина – Беговая ул. – Школьная ул. – Яхтенная ул.)». Общий вид трассы. Точка съемки 2. Вид на северо-восток.

Инва. № подл.	Подп. и дата
Инва. № дубл.	Взам. инв. №
Подп. и дата	
Инва. № подл.	

Ли	Изм.	№ докум.	Подп.	Дата

30-03/2023-2023-ТО

Лист

66



Рис. 22. Санкт-Петербург, «Квартал 61 (ул. Савушкина – Беговая ул. – Школьная ул. – Яхтенная ул.)». Общий вид трассы. Точка съемки 3. Вид на северо-восток.



Рис. 23. Санкт-Петербург, «Квартал 61 (ул. Савушкина – Беговая ул. – Школьная ул. – Яхтенная ул.)». Общий вид трассы. Точка съемки 4. Вид на северо-запад.

Инва. № подп	Подп. и дата
Инва. № дубл.	Взам. инв. №
Инва. № дубл.	Подп. и дата
Инва. № дубл.	Подп. и дата

Ли	Изм.	№ докум.	Подп.	Дата
----	------	----------	-------	------

30-03/2023-2023-ТО

Лист

67



Рис. 24. Санкт-Петербург, «Квартал 61 (ул. Савушкина – Беговая ул. – Школьная ул. – Яхтенная ул.)». Общий вид трассы. Точка съемки 5. Вид на юго-восток.



Рис. 25. Санкт-Петербург, «Квартал 61 (ул. Савушкина – Беговая ул. – Школьная ул. – Яхтенная ул.)». Общий вид трассы. Точка съемки 6. Вид на юг.

Инва. № подл.	Подп. и дата
Инва. № дубл.	Взам. инв. №
Подп. и дата	
Инва. № подл.	

Ли	Изм.	№ докум.	Подп.	Дата

30-03/2023-2023-ТО

Лист

68



Рис. 26. Санкт-Петербург, «Квартал 61 (ул. Савушкина – Беговая ул. – Школьная ул. – Яхтенная ул.)». Общий вид трассы. Точка съемки 7. Вид на восток.



Рис. 27. Санкт-Петербург, «Квартал 61 (ул. Савушкина – Беговая ул. – Школьная ул. – Яхтенная ул.)». Общий вид трассы. Точка съемки 8. Вид на север.

Инва. № подл.	Подп. и дата
Инва. № дубл.	Взам. инв. №
Инва. № инв.	Подп. и дата
Инва. № подл.	Подп. и дата

Ли	Изм.	№ докум.	Подп.	Дата
----	------	----------	-------	------

30-03/2023-2023-ТО

Лист

69



Рис. 28. Санкт-Петербург, «Квартал 61 (ул. Савушкина – Беговая ул. – Школьная ул. – Яхтенная ул.)». Общий вид трассы. Точка съемки 9. Вид на северо-восток.



Рис. 29. Санкт-Петербург, «Квартал 61 (ул. Савушкина – Беговая ул. – Школьная ул. – Яхтенная ул.)». Общий вид трассы. Точка съемки 10. Вид на юг.

Подп. и дата
Взам. инв. №
Инв. № дубл.
Подп. и дата
Инв. № подл.

Ли	Изм.	№ докум.	Подп.	Дата
----	------	----------	-------	------

30-03/2023-2023-ТО

Лист

70





Рис. 30. Санкт-Петербург, «Квартал 61 (ул. Савушкина – Беговая ул. – Школьная ул. – Яхтенная ул.)». Общий вид трассы. Точка съемки 10. Вид на северо-восток.



Рис. 31. Санкт-Петербург, «Квартал 61 (ул. Савушкина – Беговая ул. – Школьная ул. – Яхтенная ул.)». Общий вид трассы. Точка съемки 11. Вид на запад.

Инва. № подп	Подп. и дата
Инва. № дубл.	Взам. инв. №
Инва. № инв. №	Подп. и дата
Инва. № инв. №	Подп. и дата

Ли	Изм.	№ докум.	Подп.	Дата

30-03/2023-2023-ТО

Лист

71



Рис. 32. Санкт-Петербург, «Квартал 61 (ул. Савушкина – Беговая ул. – Школьная ул. – Яхтенная ул.)». Общий вид трассы. Точка съемки 12. Вид на юго-восток.



Рис. 33. Санкт-Петербург, «Квартал 61 (ул. Савушкина – Беговая ул. – Школьная ул. – Яхтенная ул.)». Общий вид трассы. Точка съемки 13. Вид на север.

Инва. № подл.	Подп. и дата
Инва. № дубл.	Взам. инв. №
Инва. № дубл.	Подп. и дата
Инва. № подл.	Подп. и дата

Ли	Изм.	№ докум.	Подп.	Дата

30-03/2023-2023-ТО

Лист

72



Рис. 34. Санкт-Петербург, «Квартал 61 (ул. Савушкина – Беговая ул. – Школьная ул. – Яхтенная ул.)». Общий вид трассы. Точка съемки 13. Вид на юго-восток.



Рис. 35. Санкт-Петербург, «Квартал 61 (ул. Савушкина – Беговая ул. – Школьная ул. – Яхтенная ул.)». Общий вид трассы. Точка съемки 14. Вид на юго-восток.

Инва. № подл.	Подп. и дата
Инва. № дубл.	Взам. инв. №
Инва. № подл.	Подп. и дата
Инва. № подл.	Подп. и дата

Ли	Изм.	№ докум.	Подп.	Дата

30-03/2023-2023-ТО

Лист

73



Рис. 36. Санкт-Петербург, «Квартал 61 (ул. Савушкина – Беговая ул. – Школьная ул. – Яхтенная ул.)». Общий вид трассы. Точка съемки 15. Вид на северо-восток.



Рис. 37. Санкт-Петербург, «Квартал 61 (ул. Савушкина – Беговая ул. – Школьная ул. – Яхтенная ул.)». Общий вид трассы. Точка съемки 16. Вид на юго-восток.

Инва. № подп	Подп. и дата
Инва. № дубл.	Взам. инв. №
Инва. № дубл.	Подп. и дата
Инва. № дубл.	Подп. и дата

Ли	Изм.	№ докум.	Подп.	Дата

30-03/2023-2023-ТО

Лист

74



Рис. 38. Санкт-Петербург, «Квартал 61 (ул. Савушкина – Беговая ул. – Школьная ул. – Яхтенная ул.)». Общий вид трассы. Точка съемки 16. Вид на север.




Рис. 39. Санкт-Петербург, «Квартал 61 (ул. Савушкина – Беговая ул. – Школьная ул. – Яхтенная ул.)». Общий вид трассы. Точка съемки 17. Вид на восток.

Подп. и дата
Взам. инв. №
Инв. № дубл.
Подп. и дата
Инв. № подл.

Ли	Изм.	№ докум.	Подп.	Дата
----	------	----------	-------	------

30-03/2023-2023-ТО

Лист

75



Рис. 40. Санкт-Петербург, «Квартал 61 (ул. Савушкина – Беговая ул. – Школьная ул. – Яхтенная ул.)». Общий вид трассы. Точка съемки 18. Вид на восток.



Рис. 41. Санкт-Петербург, «Квартал 61 (ул. Савушкина – Беговая ул. – Школьная ул. – Яхтенная ул.)». Общий вид трассы. Точка съемки 19. Вид на юго-восток.

Инва. № подл.	Подп. и дата
Инва. № дубл.	Взам. инв. №
Подп. и дата	
Инва. № подл.	

Ли	Изм.	№ докум.	Подп.	Дата

30-03/2023-2023-ТО

Лист

76



Рис. 42. Санкт-Петербург, «Квартал 61 (ул. Савушкина – Беговая ул. – Школьная ул. – Яхтенная ул.)». Общий вид трассы. Точка съемки 20. Вид на юг.



Рис. 43. Санкт-Петербург, «Квартал 61 (ул. Савушкина – Беговая ул. – Школьная ул. – Яхтенная ул.)». Общий вид трассы. Точка съемки 21. Вид на запад.

Подп. и дата
Взам. инв. №
Инв. № дубл.
Подп. и дата
Инв. № подл.

Ли	Изм.	№ докум.	Подп.	Дата
----	------	----------	-------	------

30-03/2023-2023-ТО

Лист

77



Рис. 44. Санкт-Петербург, «Квартал 61 (ул. Савушкина – Беговая ул. – Школьная ул. – Яхтенная ул.)». Общий вид трассы. Точка съемки 22. Вид на запад.



Рис. 45. Санкт-Петербург, «Квартал 61 (ул. Савушкина – Беговая ул. – Школьная ул. – Яхтенная ул.)». Общий вид трассы. Точка съемки 23. Вид на восток.

Инва. № подл.	Подп. и дата
Инва. № дубл.	Взам. инв. №
Инва. № подл.	Подп. и дата
Инва. № подл.	Подп. и дата

Ли	Изм.	№ докум.	Подп.	Дата

30-03/2023-2023-ТО

Лист

78





Рис. 46. Санкт-Петербург, «Квартал 61 (ул. Савушкина – Беговая ул. – Школьная ул. – Яхтенная ул.)». Общий вид трассы. Точка съемки 24. Вид на северо-запад.



Рис. 47. Санкт-Петербург, «Квартал 61 (ул. Савушкина – Беговая ул. – Школьная ул. – Яхтенная ул.)». Общий вид трассы. Точка съемки 25. Вид на юг.

Инва. № подп.	Подп. и дата
Инва. № дубл.	Взам. инв. №
Инва. № дубл.	Подп. и дата
Инва. № подп.	Подп. и дата

Ли	Изм.	№ докум.	Подп.	Дата
----	------	----------	-------	------

30-03/2023-2023-ТО

Лист

79



Рис. 48. Санкт-Петербург, «Квартал 61 (ул. Савушкина – Беговая ул. – Школьная ул. – Яхтенная ул.)». Общий вид трассы. Точка съемки 26. Вид на восток.



Рис. 49. Санкт-Петербург, «Квартал 61 (ул. Савушкина – Беговая ул. – Школьная ул. – Яхтенная ул.)». Общий вид трассы. Точка съемки 27. Вид на юго-восток.

Инва. № подл.	Подп. и дата
Инва. № дубл.	Взам. инв. №
Инва. № подл.	Подп. и дата
Инва. № подл.	Подп. и дата

Ли	Изм.	№ докум.	Подп.	Дата
----	------	----------	-------	------

30-03/2023-2023-ТО

Лист

80



Рис. 50. Санкт-Петербург, «Квартал 61 (ул. Савушкина – Беговая ул. – Школьная ул. – Яхтенная ул.)». Общий вид трассы. Точка съемки 28. Вид на запад.



Рис. 51 Санкт-Петербург, «Квартал 61 (ул. Савушкина – Беговая ул. – Школьная ул. – Яхтенная ул.)». Общий вид трассы. Точка съемки 29. Вид на север.

Инва. № подл.	Подп. и дата
Инва. № дубл.	Взам. инв. №
Инва. № подл.	Подп. и дата
Инва. № подл.	Подп. и дата

Ли	Изм.	№ докум.	Подп.	Дата

30-03/2023-2023-ТО

Лист

81



Рис. 52. Санкт-Петербург, «Квартал 61 (ул. Савушкина – Беговая ул. – Школьная ул. – Яхтенная ул.)». Общий вид трассы. Точка съемки 29. Вид на юго-восток.



Рис. 53. Санкт-Петербург, «Квартал 61 (ул. Савушкина – Беговая ул. – Школьная ул. – Яхтенная ул.)». Общий вид трассы. Точка съемки 30. Вид на запад.

Инва. № подл.	Подп. и дата
Инва. № дубл.	Взам. инв. №
Инва. № подл.	Подп. и дата
Инва. № подл.	Подп. и дата

Ли	Изм.	№ докум.	Подп.	Дата

30-03/2023-2023-ТО



Рис. 54. Санкт-Петербург, «Квартал 61 (ул. Савушкина – Беговая ул. – Школьная ул. – Яхтенная ул.)». Общий вид трассы. Точка съемки 31. Вид на юго-запад.



Рис. 55. Санкт-Петербург, «Квартал 61 (ул. Савушкина – Беговая ул. – Школьная ул. – Яхтенная ул.)». Общий вид трассы. Точка съемки 32. Вид на юго-восток.

Инва. № подп	Подп. и дата
Инва. № дубл.	Взам. инв. №
Инва. № инв.	Подп. и дата
Инва. № инв.	Подп. и дата

Ли	Изм.	№ докум.	Подп.	Дата

30-03/2023-2023-ТО

Лист

83



Рис. 56. Санкт-Петербург, «Квартал 61 (ул. Савушкина – Беговая ул. – Школьная ул. – Яхтенная ул.)». Общий вид трассы. Точка съемки 33. Вид на северо-запад.




Рис. 57. Санкт-Петербург, «Квартал 61 (ул. Савушкина – Беговая ул. – Школьная ул. – Яхтенная ул.)». Общий вид трассы. Точка съемки 34. Вид на север.

Инва. № подп	Подп. и дата
Инва. № дубл.	Взам. инв. №
Подп. и дата	Подп. и дата

Ли	Изм.	№ докум.	Подп.	Дата
----	------	----------	-------	------

30-03/2023-2023-ТО

Лист

84



Рис. 58. Санкт-Петербург, «Квартал 61 (ул. Савушкина – Беговая ул. – Школьная ул. – Яхтенная ул.)». Общий вид трассы. Точка съемки 35. Вид на север.



Рис. 59. Санкт-Петербург, «Квартал 61 (ул. Савушкина – Беговая ул. – Школьная ул. – Яхтенная ул.)». Общий вид трассы. Точка съемки 36. Вид на запад.

Инва. № подл.	Подп. и дата
Инва. № дубл.	Взам. инв. №
Подп. и дата	
Инва. № подл.	

Ли	Изм.	№ докум.	Подп.	Дата

30-03/2023-2023-ТО

Лист

85




Рис. 60. Санкт-Петербург, «Квартал 61 (ул. Савушкина – Беговая ул. – Школьная ул. – Яхтенная ул.)». Общий вид трассы. Точка съемки 37. Вид на запад.



Рис. 61. Санкт-Петербург, «Квартал 61 (ул. Савушкина – Беговая ул. – Школьная ул. – Яхтенная ул.)». Общий вид трассы. Точка съемки 38. Вид на юго-запад.

Ивл. № подл	Подп. и дата
Ивл. № дубл.	Взам. инв. №
Подп. и дата	Подп. и дата

Ли	Изм.	№ докум.	Подп.	Дата
----	------	----------	-------	------

30-03/2023-2023-ТО

Лист

86





Рис. 62 Санкт-Петербург, «Квартал 61 (ул. Савушкина – Беговая ул. – Школьная ул. – Яхтенная ул.)». Общий вид трассы. Точка съемки 38. Вид на север.



Рис. 63. Санкт-Петербург, «Квартал 61 (ул. Савушкина – Беговая ул. – Школьная ул. – Яхтенная ул.)». Общий вид трассы. Точка съемки 39. Вид на юго-запад.

Подп. и дата
Взам. инв. №
Инв. № дубл.
Подп. и дата
Инв. № подл.

Ли	Изм.	№ докум.	Подп.	Дата
----	------	----------	-------	------

30-03/2023-2023-ТО

Лист

87



Рис. 64. Санкт-Петербург, «Квартал 61 (ул. Савушкина – Беговая ул. – Школьная ул. – Яхтенная ул.)». Общий вид трассы. Точка съемки 40. Вид на юг.



Рис. 65. Санкт-Петербург, «Квартал 61 (ул. Савушкина – Беговая ул. – Школьная ул. – Яхтенная ул.)». Общий вид трассы. Точка съемки 41. Вид на юго-восток.

Инва. № подп	Подп. и дата	Инва. № дубл.	Взам. инв. №	Подп. и дата

Ли	Изм.	№ докум.	Подп.	Дата

30-03/2023-2023-ТО

Лист

88



Рис. 66. Санкт-Петербург, «Квартал 61 (ул. Савушкина – Беговая ул. – Школьная ул. – Яхтенная ул.)». Общий вид трассы. Точка съемки 42. Вид на юго-восток.



Рис. 67. Санкт-Петербург, «Квартал 61 (ул. Савушкина – Беговая ул. – Школьная ул. – Яхтенная ул.)». Общий вид трассы. Точка съемки 43. Вид на юго-запад.

Ив. № подл.	Подп. и дата
Ив. № дубл.	Взам. инв. №
Подп. и дата	
Ив. № подл.	

Ли	Изм.	№ докум.	Подп.	Дата

30-03/2023-2023-ТО

Лист

89



Рис. 68. Санкт-Петербург, «Квартал 61 (ул. Савушкина – Беговая ул. – Школьная ул. – Яхтенная ул.)». Общий вид трассы. Точка съемки 44. Вид на север.



Рис. 69. Санкт-Петербург, «Квартал 61 (ул. Савушкина – Беговая ул. – Школьная ул. – Яхтенная ул.)». Общий вид трассы. Точка съемки 45. Вид на север.

Инва. № подп	Подп. и дата
Инва. № дубл.	Взам. инв. №
Подп. и дата	
Инва. № подп	

Ли	Изм.	№ докум.	Подп.	Дата

30-03/2023-2023-ТО

Лист

90



Рис. 70. Санкт-Петербург, «Квартал 61 (ул. Савушкина – Беговая ул. – Школьная ул. – Яхтенная ул.)». Общий вид трассы. Точка съемки 46. Вид на северо-запад.



Рис. 71. Санкт-Петербург, «Квартал 61 (ул. Савушкина – Беговая ул. – Школьная ул. – Яхтенная ул.)». Общий вид трассы. Точка съемки 47. Вид на запад.

Инва. № подл.	Подп. и дата
Инва. № дубл.	Взам. инв. №
Инва. № подл.	Подп. и дата
Инва. № подл.	Подп. и дата

Ли	Изм.	№ докум.	Подп.	Дата
----	------	----------	-------	------

30-03/2023-2023-ТО

Лист

91



Рис. 72. Санкт-Петербург, «Квартал 61 (ул. Савушкина – Беговая ул. – Школьная ул. – Яхтенная ул.)». Общий вид трассы. Точка съемки 48. Вид на северо-запад.



Рис. 73. Санкт-Петербург, «Квартал 61 (ул. Савушкина – Беговая ул. – Школьная ул. – Яхтенная ул.)». Общий вид трассы. Точка съемки 49. Вид на северо-запад.

Подп. и дата
Взам. инв. №
Инв. № дубл.
Подп. и дата
Инв. № подл.

Ли	Изм.	№ докум.	Подп.	Дата
----	------	----------	-------	------

30-03/2023-2023-ТО

Лист

92



Рис. 74. Санкт-Петербург, «Квартал 61 (ул. Савушкина – Беговая ул. – Школьная ул. – Яхтенная ул.)». Общий вид трассы. Точка съемки 50. Вид на север.



Рис. 75. Санкт-Петербург, «Квартал 61 (ул. Савушкина – Беговая ул. – Школьная ул. – Яхтенная ул.)». Общий вид трассы. Точка съемки 51. Вид на восток.

Подп. и дата
Взам. инв. №
Инв. № дубл.
Подп. и дата
Инв. № подл.

Ли	Изм.	№ докум.	Подп.	Дата
----	------	----------	-------	------

30-03/2023-2023-ТО

Лист

93



Рис. 76. Санкт-Петербург, «Квартал 61 (ул. Савушкина – Беговая ул. – Школьная ул. – Яхтенная ул.)». Общий вид трассы. Точка съемки 52. Вид на юго-восток.



Рис. 77. Санкт-Петербург, «Квартал 61 (ул. Савушкина – Беговая ул. – Школьная ул. – Яхтенная ул.)». Общий вид трассы. Точка съемки 52. Вид на север.

Инва. № подп	Подп. и дата
Инва. № дубл.	Взам. инв. №
Инва. № подп	Подп. и дата
Инва. № подп	Подп. и дата

Ли	Изм.	№ докум.	Подп.	Дата
----	------	----------	-------	------

30-03/2023-2023-ТО

Лист

94





Рис. 78. Санкт-Петербург, «Квартал 61 (ул. Савушкина – Беговая ул. – Школьная ул. – Яхтенная ул.)». Общий вид трассы. Точка съемки 53. Вид на юго-запад.



Рис. 79. Санкт-Петербург, «Квартал 61 (ул. Савушкина – Беговая ул. – Школьная ул. – Яхтенная ул.)». Общий вид трассы. Точка съемки 54. Вид на юго-запад.

Инва. № подл.	Подп. и дата
Инва. № дубл.	Взам. инв. №
Инва. № подл.	Подп. и дата
Инва. № подл.	Подп. и дата

Ли	Изм.	№ докум.	Подп.	Дата

30-03/2023-2023-ТО

Лист

95



Рис. 80. Санкт-Петербург, «Квартал 61 (ул. Савушкина – Беговая ул. – Школьная ул. – Яхтенная ул.)». Общий вид трассы. Точка съемки 55. Вид на юго-восток.



Рис. 81. Санкт-Петербург, «Квартал 61 (ул. Савушкина – Беговая ул. – Школьная ул. – Яхтенная ул.)». Общий вид трассы. Точка съемки 56. Вид на юг.

Подп. и дата
Взам. инв. №
Инв. № дубл.
Подп. и дата
Инв. № подл.

Ли	Изм.	№ докум.	Подп.	Дата
----	------	----------	-------	------

30-03/2023-2023-ТО

Лист

96



Рис. 82. Санкт-Петербург, «Квартал 61 (ул. Савушкина – Беговая ул. – Школьная ул. – Яхтенная ул.)». Общий вид трассы. Точка съемки 57. Вид на запад.



Рис. 83. Санкт-Петербург, «Квартал 61 (ул. Савушкина – Беговая ул. – Школьная ул. – Яхтенная ул.)». Общий вид трассы. Точка съемки 58. Вид на северо-восток.

Инва. № подп	Подп. и дата
Инва. № дубл.	Взам. инв. №
Инва. № дубл.	Подп. и дата
Инва. № дубл.	Подп. и дата

Ли	Изм.	№ докум.	Подп.	Дата

30-03/2023-2023-ТО

Лист

97



Рис. 84. Санкт-Петербург, «Квартал 61 (ул. Савушкина – Беговая ул. – Школьная ул. – Яхтенная ул.)». Общий вид трассы. Точка съемки 59. Вид на запад.



Рис. 85. Санкт-Петербург, «Квартал 61 (ул. Савушкина – Беговая ул. – Школьная ул. – Яхтенная ул.)». Общий вид трассы. Точка съемки 60. Вид на северо-запад.

Подп. и дата
Взам. инв. №
Инв. № дубл.
Подп. и дата
Инв. № подл.

Ли	Изм.	№ докум.	Подп.	Дата
----	------	----------	-------	------

30-03/2023-2023-ТО

Лист

98



Рис. 86. Санкт-Петербург, «Квартал 61 (ул. Савушкина – Беговая ул. – Школьная ул. – Яхтенная ул.)». Общий вид трассы. Точка съемки 60. Вид на юг.



Рис. 87. Санкт-Петербург, «Квартал 61 (ул. Савушкина – Беговая ул. – Школьная ул. – Яхтенная ул.)». Общий вид трассы. Точка съемки 60. Вид на восток.

Подп. и дата
Взам. инв. №
Инв. № дубл.
Подп. и дата
Инв. № подл.

Ли	Изм.	№ докум.	Подп.	Дата
----	------	----------	-------	------

30-03/2023-2023-ТО

Лист

99



Рис. 88. Санкт-Петербург, «Квартал 61 (ул. Савушкина – Беговая ул. – Школьная ул. – Яхтенная ул.)». Общий вид трассы. Точка съемки 61. Вид на юго-восток.



Рис. 89. Санкт-Петербург, «Квартал 61 (ул. Савушкина – Беговая ул. – Школьная ул. – Яхтенная ул.)». Общий вид трассы. Точка съемки 62. Вид на запад.

Инва. № подл.	Подп. и дата
Инва. № дубл.	Взам. инв. №
Инва. № подл.	Подп. и дата
Инва. № подл.	Подп. и дата

Ли	Изм.	№ докум.	Подп.	Дата

30-03/2023-2023-ТО

Лист

100



Рис. 90. Санкт-Петербург, «Квартал 61 (ул. Савушкина – Беговая ул. – Школьная ул. – Яхтенная ул.)». Общий вид трассы. Точка съемки 63. Вид на запад.




Рис. 91. Санкт-Петербург, «Квартал 61 (ул. Савушкина – Беговая ул. – Школьная ул. – Яхтенная ул.)». Общий вид трассы. Точка съемки 64. Вид на юго-запад.

Инва. № подл.	Подп. и дата
Инва. № дубл.	Взам. инв. №
Подп. и дата	
Инва. № подл.	

Ли	Изм.	№ докум.	Подп.	Дата

30-03/2023-2023-ТО

Лист

101



Рис. 92. Санкт-Петербург, «Квартал 61 (ул. Савушкина – Беговая ул. – Школьная ул. – Яхтенная ул.)». Общий вид трассы. Точка съемки 64. Вид на запад.



Рис. 93. Санкт-Петербург, «Квартал 61 (ул. Савушкина – Беговая ул. – Школьная ул. – Яхтенная ул.)». Общий вид трассы. Точка съемки 65. Вид на юг.

Инва. № подп	Подп. и дата
Инва. № дубл.	Взам. инв. №
Инва. № дубл.	Подп. и дата
Инва. № подп	Подп. и дата

Ли	Изм.	№ докум.	Подп.	Дата

30-03/2023-2023-ТО

Лист

102






Рис. 94. Санкт-Петербург, «Квартал 61 (ул. Савушкина – Беговая ул. – Школьная ул. – Яхтенная ул.)». Общий вид трассы. Точка съемки 66. Вид на юго-запад.



Рис. 95. Санкт-Петербург, «Квартал 61 (ул. Савушкина – Беговая ул. – Школьная ул. – Яхтенная ул.)». Общий вид трассы. Точка съемки 67. Вид на север.

Инва. № подл.	Подп. и дата
Инва. № дубл.	Взам. инв. №
Инва. № инв.	Подп. и дата
Инва. № подл.	Подп. и дата

Ли	Изм.	№ докум.	Подп.	Дата

30-03/2023-2023-ТО

Лист

103



Рис. 96. Санкт-Петербург, «Квартал 61 (ул. Савушкина – Беговая ул. – Школьная ул. – Яхтенная ул.)». Общий вид трассы. Точка съемки 68. Вид на северо-запад.



Рис. 97. Санкт-Петербург, «Квартал 61 (ул. Савушкина – Беговая ул. – Школьная ул. – Яхтенная ул.)». Общий вид трассы. Точка съемки 68. Вид на юго-восток.

Инва. № подп	Подп. и дата
Инва. № дубл.	Взам. инв. №
Инва. № дубл.	Подп. и дата
Инва. № подп	Подп. и дата

Ли	Изм.	№ докум.	Подп.	Дата

30-03/2023-2023-ТО

Лист

104



Рис. 98. Санкт-Петербург, «Квартал 61 (ул. Савушкина – Беговая ул. – Школьная ул. – Яхтенная ул.)». Общий вид трассы. Точка съемки 69. Вид на северо-запад.



Рис. 99. Санкт-Петербург, «Квартал 61 (ул. Савушкина – Беговая ул. – Школьная ул. – Яхтенная ул.)». Общий вид трассы. Точка съемки 70. Вид на северо-восток.

Инва. № подп	Подп. и дата
Инва. № дубл.	Взам. инв. №
Инва. № дубл.	Подп. и дата
Инва. № подп	Подп. и дата

Ли	Изм.	№ докум.	Подп.	Дата

30-03/2023-2023-ТО

Лист

105



Рис. 100. Санкт-Петербург, «Квартал 61 (ул. Савушкина – Беговая ул. – Школьная ул. – Яхтенная ул.)». Общий вид трассы. Точка съемки 71. Вид на восток.



Рис. 101. Санкт-Петербург, «Квартал 61 (ул. Савушкина – Беговая ул. – Школьная ул. – Яхтенная ул.)». Общий вид трассы. Точка съемки 72. Вид на восток.

Инва. № подл.	Подп. и дата
Инва. № дубл.	Взам. инв. №
Инва. № подл.	Подп. и дата
Инва. № подл.	Подп. и дата

Ли	Изм.	№ докум.	Подп.	Дата

30-03/2023-2023-ТО

Лист

106



Рис. 102. Санкт-Петербург, «Квартал 61 (ул. Савушкина – Беговая ул. – Школьная ул. – Яхтенная ул.)». Общий вид трассы. Точка съемки 73. Вид на юго-запад.




Рис. 103. Санкт-Петербург, «Квартал 61 (ул. Савушкина – Беговая ул. – Школьная ул. – Яхтенная ул.)». Общий вид трассы. Точка съемки 74. Вид на восток.

Инва. № подп	Подп. и дата
Инва. № дубл.	Взам. инв. №
Инва. № дубл.	Подп. и дата
Инва. № дубл.	Взам. инв. №

Ли	Изм.	№ докум.	Подп.	Дата

30-03/2023-2023-ТО

Лист

107



Рис. 104. Санкт-Петербург, «Квартал 61 (ул. Савушкина – Беговая ул. – Школьная ул. – Яхтенная ул.)». Общий вид трассы. Точка съемки 74. Вид на юг.




Рис. 105. Санкт-Петербург, «Квартал 61 (ул. Савушкина – Беговая ул. – Школьная ул. – Яхтенная ул.)». Общий вид трассы. Точка съемки 75. Вид на восток.

Инва. № подл.	Подп. и дата
Инва. № дубл.	Взам. инв. №
Инва. № инв. №	Подп. и дата
Инва. № подл.	Подп. и дата

Ли	Изм.	№ докум.	Подп.	Дата

30-03/2023-2023-ТО

Лист

108



Рис. 106. Санкт-Петербург, «Квартал 61 (ул. Савушкина – Беговая ул. – Школьная ул. – Яхтенная ул.)». Общий вид трассы. Точка съемки 76. Вид на юг.



Рис. 107. Санкт-Петербург, «Квартал 61 (ул. Савушкина – Беговая ул. – Школьная ул. – Яхтенная ул.)». Общий вид трассы. Точка съемки 77. Вид на север.

Инва. № подл.	Подп. и дата
Инва. № дубл.	Взам. инв. №
Подп. и дата	
Инва. № подл.	

Ли	Изм.	№ докум.	Подп.	Дата

30-03/2023-2023-ТО

Лист

109



Рис. 108. Санкт-Петербург, «Квартал 61 (ул. Савушкина – Беговая ул. – Школьная ул. – Яхтенная ул.)». Общий вид трассы. Точка съемки 78. Вид на северо-восток.



Рис. 109. Санкт-Петербург, «Квартал 61 (ул. Савушкина – Беговая ул. – Школьная ул. – Яхтенная ул.)». Общий вид трассы. Точка съемки 78. Вид на юго-восток.

Инва. № подл.	Подп. и дата
Инва. № дубл.	Взам. инв. №
Подп. и дата	
Инва. № подл.	

Ли	Изм.	№ докум.	Подп.	Дата

30-03/2023-2023-ТО

Лист

110





Рис. 110. Санкт-Петербург, «Квартал 61 (ул. Савушкина – Беговая ул. – Школьная ул. – Яхтенная ул.)». Общий вид трассы. Точка съемки 79. Вид на юго-восток.



Рис. 111. Санкт-Петербург, «Квартал 61 (ул. Савушкина – Беговая ул. – Школьная ул. – Яхтенная ул.)». Общий вид трассы. Точка съемки 80. Вид на северо-запад.

Инва. № подл.	Подп. и дата
Инва. № дубл.	Взам. инв. №
Инва. № подл.	Подп. и дата
Инва. № подл.	Подп. и дата

Ли	Изм.	№ докум.	Подп.	Дата

30-03/2023-2023-ТО

Лист

111



Рис. 112. Санкт-Петербург, «Квартал 61 (ул. Савушкина – Беговая ул. – Школьная ул. – Яхтенная ул.)». Общий вид трассы. Точка съемки 80. Вид на юго-восток.



Рис. 113. Санкт-Петербург, «Квартал 61 (ул. Савушкина – Беговая ул. – Школьная ул. – Яхтенная ул.)». Общий вид трассы. Точка съемки 81. Вид на северо-запад.

Подп. и дата
Взам. инв. №
Инв. № дубл.
Подп. и дата
Инв. № подл.

Ли	Изм.	№ докум.	Подп.	Дата
----	------	----------	-------	------

30-03/2023-2023-ТО

Лист

112




Рис. 114. Санкт-Петербург, «Квартал 61 (ул. Савушкина – Беговая ул. – Школьная ул. – Яхтенная ул.)». Общий вид трассы. Точка съемки 82. Вид на северо-запад.



Рис. 115. Санкт-Петербург, «Квартал 61 (ул. Савушкина – Беговая ул. – Школьная ул. – Яхтенная ул.)». Общий вид трассы. Точка съемки 83. Вид на север.

Инва. № подл.	Подп. и дата
Инва. № дубл.	Взам. инв. №
Инва. № подл.	Подп. и дата
Инва. № подл.	Подп. и дата

Ли	Изм.	№ докум.	Подп.	Дата
----	------	----------	-------	------

30-03/2023-2023-ТО

Лист

113



Рис. 116. Санкт-Петербург, «Квартал 61 (ул. Савушкина – Беговая ул. – Школьная ул. – Яхтенная ул.)». Шурф 1. Общий вид до начала работ. Вид на запад.

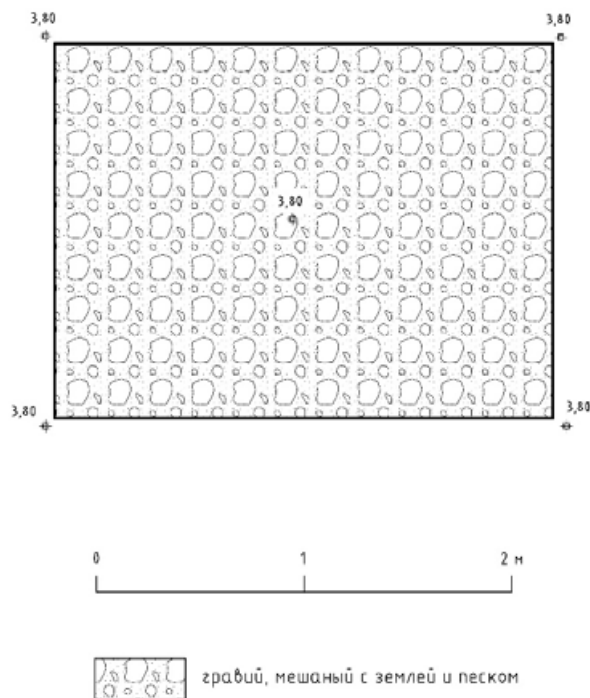


Рис. 117. Санкт-Петербург, «Квартал 61 (ул. Савушкина – Беговая ул. – Школьная ул. – Яхтенная ул.)». Шурф 1. Чертежи. План дневной поверхности до начала работ.

Подп. и дата
Взам. инв. №
Инв. № дубл.
Подп. и дата
Инв. № подл.

Ли	Изм.	№ докум.	Подп.	Дата
----	------	----------	-------	------

30-03/2023-2023-ТО

Лист

114



Рис. 118. Санкт-Петербург, «Квартал 61 (ул. Савушкина – Беговая ул. – Школьная ул. – Яхтенная ул.)». Шурф 1. Фотофиксация по слою желтовато-коричневой супеси с ожелезнением (материку) и впущенной в него современной траншее. Вид на восток.


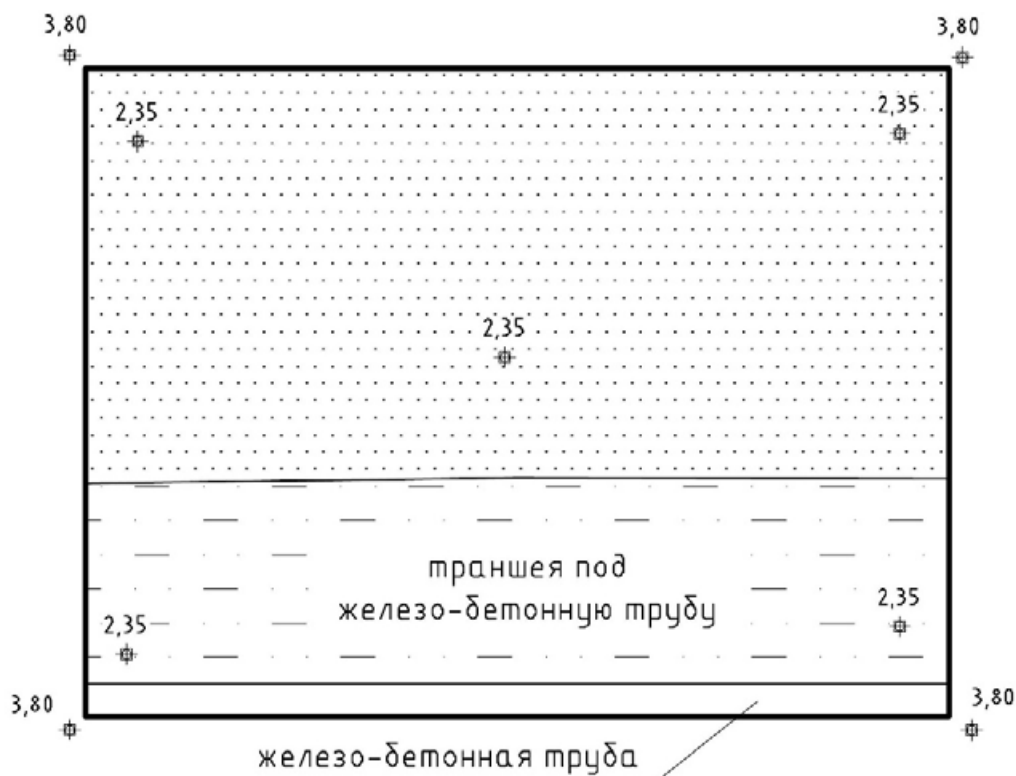
Инва. № подп.	Подп. и дата	Инва. № дубл.	Взам. инв. №	Подп. и дата

Ли	Изм.	№ докум.	Подп.	Дата

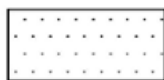
30-03/2023-2023-ТО

Лист

115



светло-серый песок



желтовато-коричневая супесь с ожезнением (маерик)

Рис. 119. Санкт-Петербург, «Квартал 61 (ул. Савушкина – Беговая ул. – Школьная ул. – Яхтенная ул.)». Шурф 1. Чертежи. План по слою желтовато-коричневой супеси с ожезнением и современной траншее под железобетонную трубу.

Подп. и дата
Взам. инв. №
Инв. № дубл.
Подп. и дата
Инв. № подл.

Ли	Изм.	№ докум.	Подп.	Дата
----	------	----------	-------	------

30-03/2023-2023-ТО



Рис. 120. Санкт-Петербург, «Квартал 61 (ул. Савушкина – Беговая ул. – Школьная ул. – Яхтенная ул.)». Шурф 1. Фотофиксация северной стенки.



Рис. 121. Санкт-Петербург, «Квартал 61 (ул. Савушкина – Беговая ул. – Школьная ул. – Яхтенная ул.)». Шурф 1. Фотофиксация восточной стенки.

Инва. № подл.	Подп. и дата
Инва. № дубл.	Взам. инв. №
Инва. № подл.	Подп. и дата
Инва. № подл.	Подп. и дата

Ли	Изм.	№ докум.	Подп.	Дата

30-03/2023-2023-ТО

Лист

117

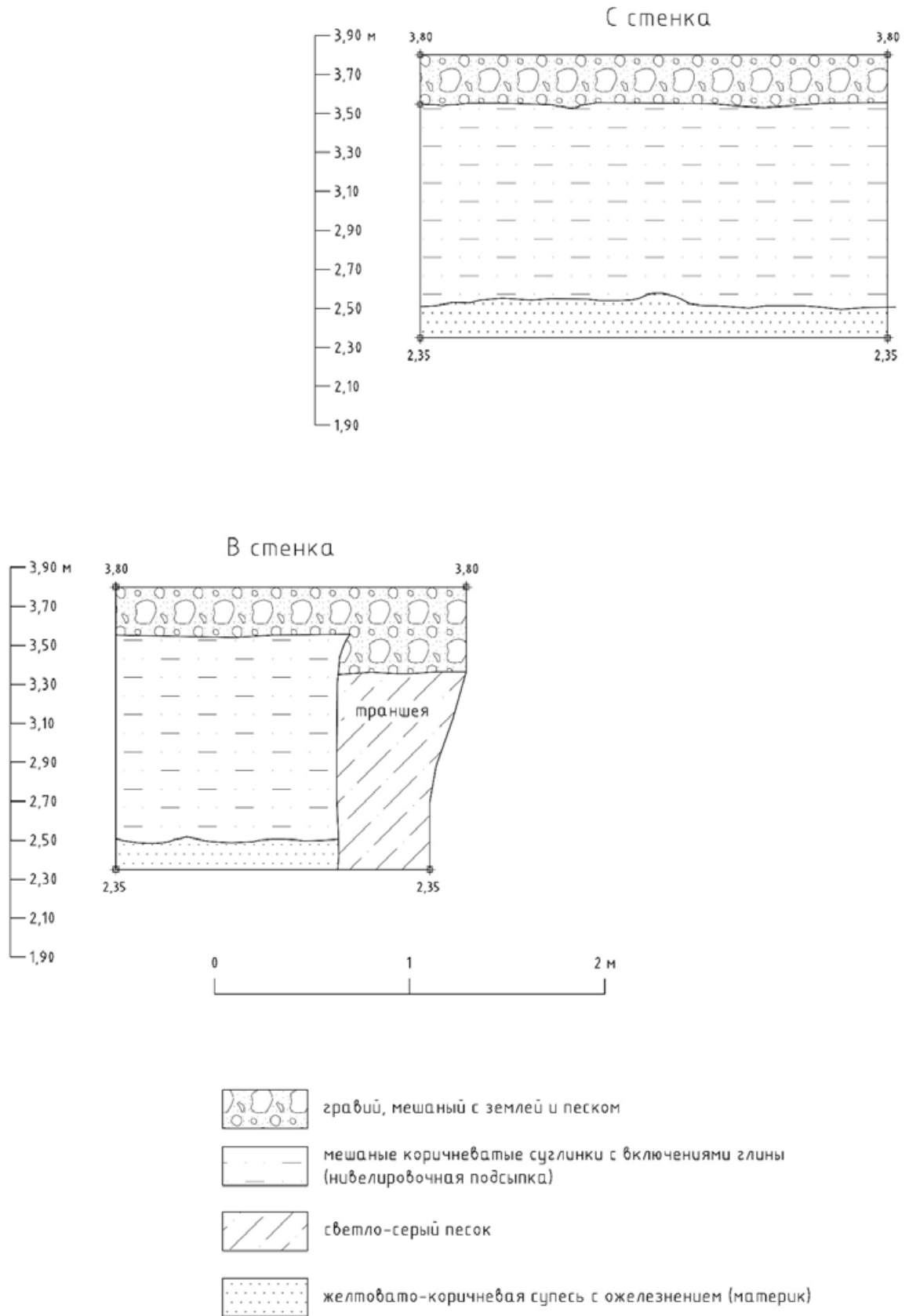


Рис. 122. Санкт-Петербург, «Квартал 61 (ул. Савушкина – Беговая ул. – Школьная ул. – Яхтенная ул.)». Шурф 1. Чертежи. Стратиграфические разрезы северной и восточной стенок.

Подп. и дата

Взам. инв. №

Инв. № дубл.

Подп. и дата

Инв. № подл.

Ли	Изм.	№ докум.	Подп.	Дата
----	------	----------	-------	------

30-03/2023-2023-ТО

Лист

118





Рис. 123. Санкт-Петербург, «Квартал 61 (ул. Савушкина – Беговая ул. – Школьная ул. – Яхтенная ул.)». Шурф 1. Фотофиксация южной стенки шурфа.



Рис. 124. Санкт-Петербург, «Квартал 61 (ул. Савушкина – Беговая ул. – Школьная ул. – Яхтенная ул.)». Шурф 1. Фотофиксация западной стенки шурфа.

Инва. № подп.	Подп. и дата
Инва. № дубл.	Взам. инв. №
Инва. № подп.	Подп. и дата
Инва. № подп.	Подп. и дата

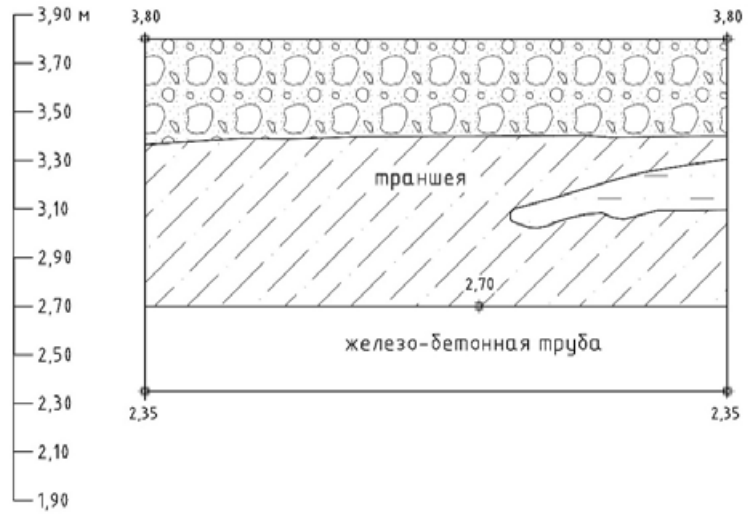
Ли	Изм.	№ докум.	Подп.	Дата

30-03/2023-2023-ТО

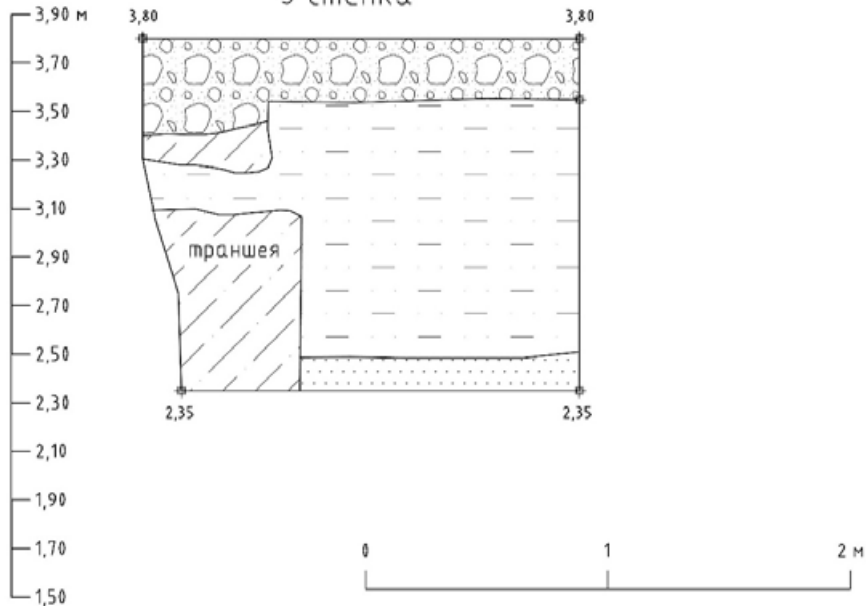
Лист

119

Ю стенка



З стенка







-  гравий, мешаный с землей и песком
-  мешаные коричневатые суглинки с включениями глины (нивелировочная подсыпка)
-  светло-серый песок
-  желтовато-коричневая супесь с ожелезнением (материк)

Рис. 125. Санкт-Петербург, «Квартал 61 (ул. Савушкина – Беговая ул. – Школьная ул. – Яхтенная ул.)». Шурф 1. Чертежи. Стратиграфические разрезы южной и западной стенок.

Подп. и дата
Взам. инв. №
Инв. № дубл.
Подп. и дата
Инв. № подл.

Ли	Изм.	№ докум.	Подп.	Дата
----	------	----------	-------	------

30-03/2023-2023-ТО



Рис. 126. Санкт-Петербург, «Квартал 61 (ул. Савушкина – Беговая ул. – Школьная ул. – Яхтенная ул.)». Фотофиксация общего вида шурфа 1 с окружающей местностью. Вид на запад.



Рис. 127. Санкт-Петербург, «Квартал 61 (ул. Савушкина – Беговая ул. – Школьная ул. – Яхтенная ул.)». Фотофиксация после рекультивации вид на запад.

Инва. № подл.	Подп. и дата
Инва. № дубл.	Взам. инв. №
Инва. № подл.	Подп. и дата
Инва. № подл.	Подп. и дата

Ли	Изм.	№ докум.	Подп.	Дата

30-03/2023-2023-ТО

Лист

121



Рис. 128. Санкт-Петербург, «Квартал 61 (ул. Савушкина – Беговая ул. – Школьная ул. – Яхтенная ул.)». Шурф 2. Общий вид до начала работ. Вид на запад.

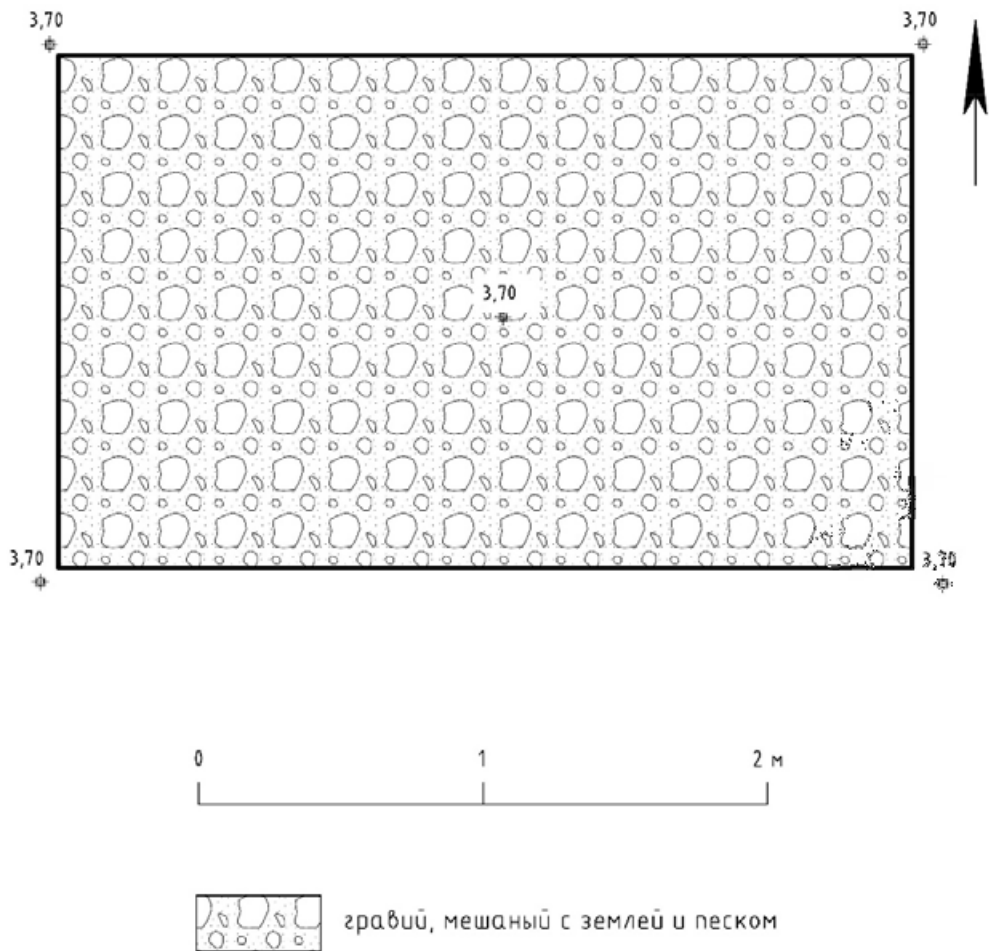


Рис. 129. Санкт-Петербург, «Квартал 61 (ул. Савушкина – Беговая ул. – Школьная ул. – Яхтенная ул.)». Шурф 2. Чертежи. План дневной поверхности до начала работ.

Подп. и дата
Взам. инв. №
Инв. № дубл.
Подп. и дата
Инв. № подл.

Ли	Изм.	№ докум.	Подп.	Дата
----	------	----------	-------	------

30-03/2023-2023-ТО

Лист

122



Рис. 130. Санкт-Петербург, «Квартал 61 (ул. Савушкина – Беговая ул. – Школьная ул. – Яхтенная ул.)». Шурф 2. Фотофиксация по сероватой супесяи. Вид на север.

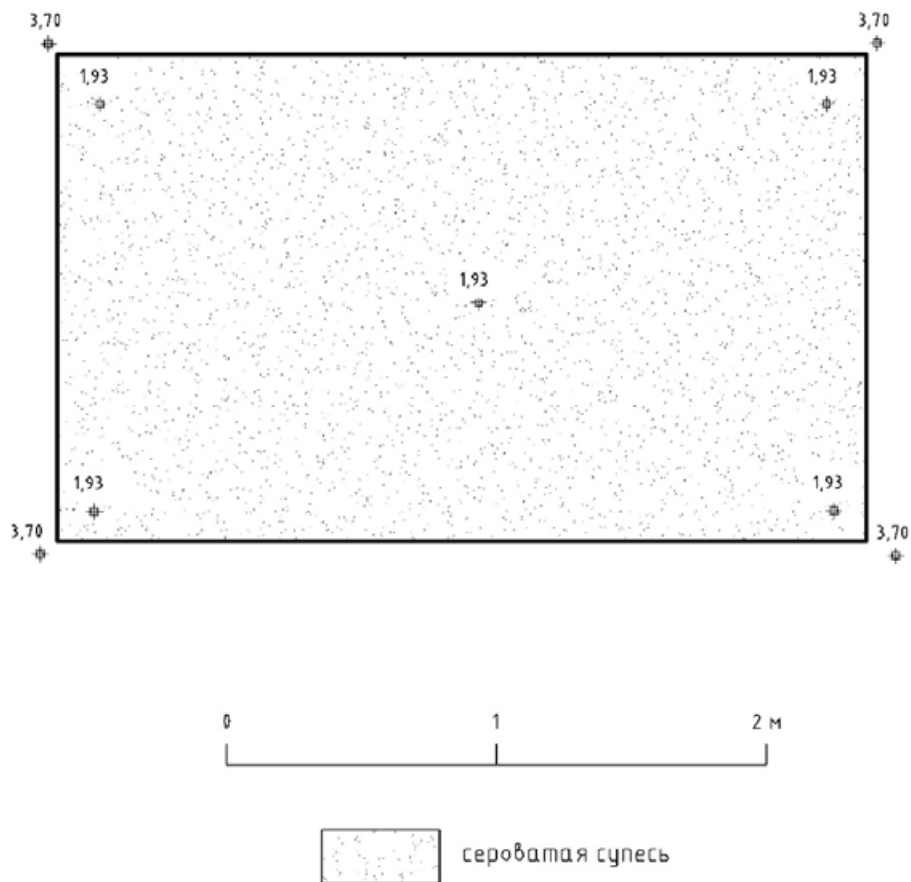


Рис. 131. Санкт-Петербург, «Квартал 61 (ул. Савушкина – Беговая ул. – Школьная ул. – Яхтенная ул.)». Шурф 2. Чертежи. Финальный план по материковой поверхности (сероватая супесь).

Подп. и дата	
Взам. инв. №	
Инв. № дубл.	
Подп. и дата	
Инв. № подл.	

Ли	Изм.	№ докум.	Подп.	Дата

30-03/2023-2023-ТО

Лист

123



Рис. 132. Санкт-Петербург, «Квартал 61 (ул. Савушкина – Беговая ул. – Школьная ул. – Яхтенная ул.)». Шурф 2. Фотофиксация стратиграфии северной стенки.



Рис. 133. Санкт-Петербург, «Квартал 61 (ул. Савушкина – Беговая ул. – Школьная ул. – Яхтенная ул.)». Шурф 2. Фотофиксация стратиграфии восточной стенки.

Инва. № подл.	Подп. и дата
Инва. № дубл.	Взам. инв. №
Подп. и дата	
Инва. № подл.	

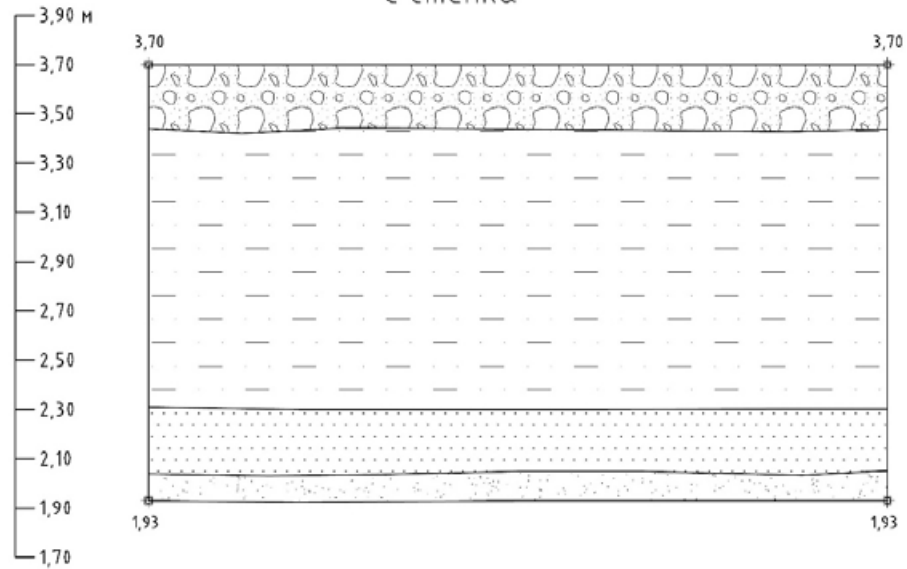
Ли	Изм.	№ докум.	Подп.	Дата

30-03/2023-2023-ТО

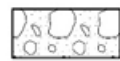
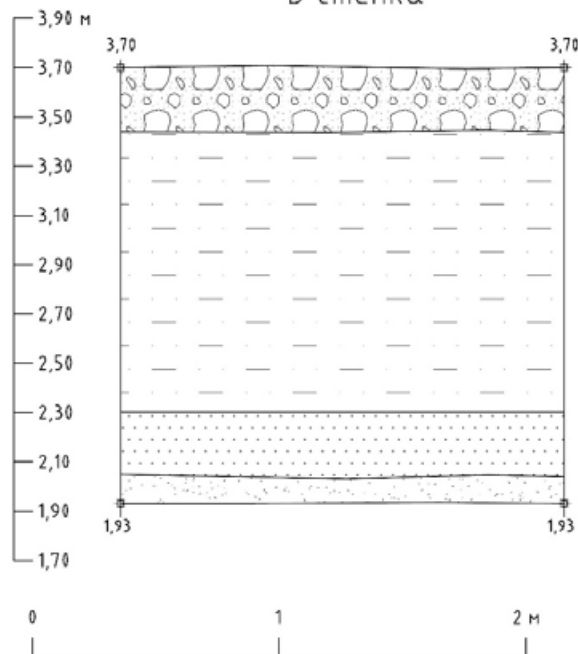
Лист

124

## С стенка




## В стенка



гравий, мешаный с землей и песком



мешаные коричневатые суглинки с включениями глины  
(нибелировочная подсыпка)



желтовато-коричневая супесь с ожелезнением (материк)



сероватая супесь

Рис. 134. Санкт-Петербург, «Квартал 61 (ул. Савушкина – Беговая ул. – Школьная ул. – Яхтенная ул.)». Шурф 2. Стратиграфические разрезы северной и восточной стенок.

Подп. и дата

Взам. инв. №

Инв. № дубл.

Подп. и дата

Инв. № подл.



Рис. 135. Санкт-Петербург, «Квартал 61 (ул. Савушкина – Беговая ул. – Школьная ул. – Яхтенная ул.)». Шурф 2. Фотофиксация стратиграфии южной стенки.




Рис. 136. Санкт-Петербург, «Квартал 61 (ул. Савушкина – Беговая ул. – Школьная ул. – Яхтенная ул.)». Шурф 2. Фотофиксация стратиграфии западной стенки.

Ивл. № подл.	Подп. и дата
Ивл. № дубл.	Взам. инв. №
Ивл. № подл.	Подп. и дата
Ивл. № подл.	Подп. и дата

Ли	Изм.	№ докум.	Подп.	Дата

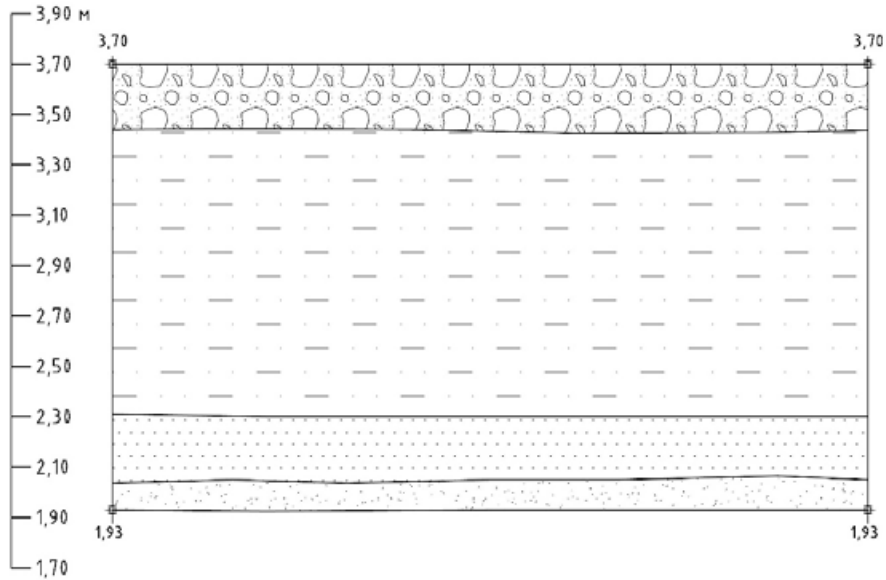
30-03/2023-2023-ТО

Лист

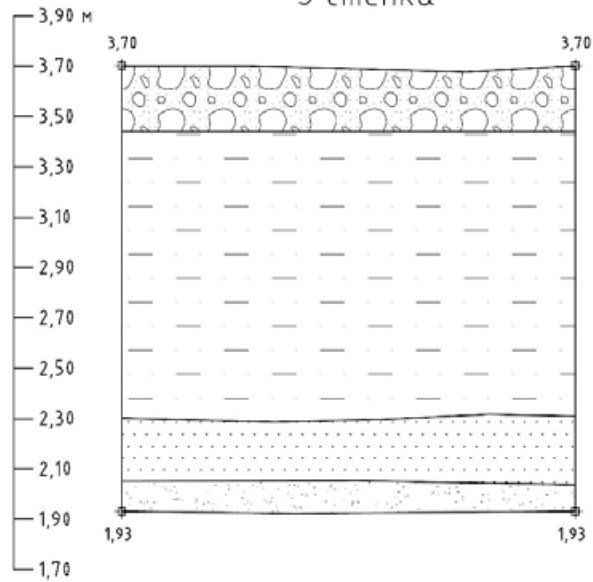
126



161  
Ю стенка



З стенка



гравий, мешаный с землей и песком



мешаные коричневатые суглинки с включениями глины  
(нивелировочная подсыпка)



желтовато-коричневая супесь с ожелезнением (материк)



сероватая супесь

Рис. 137. Санкт-Петербург, «Квартал 61 (ул. Савушкина – Беговая ул. – Школьная ул. – Яхтенная ул.)». Шурф 2. Стратиграфические разрезы южной и западной стенок.

Подп. и дата
Взам. инв. №
Инв. № дубл.
Подп. и дата
Инв. № подл.

Ли	Изм.	№ докум.	Подп.	Дата

30-03/2023-2023-ТО

Лист

127



Рис. 138. Санкт-Петербург, «Квартал 61 (ул. Савушкина – Беговая ул. – Школьная ул. – Яхтенная ул.)». Шурф 2. Общий вид шурфа после финальной фиксации. Вид на запад.



Рис. 139. Санкт-Петербург, «Квартал 61 (ул. Савушкина – Беговая ул. – Школьная ул. – Яхтенная ул.)». Шурф 2. Фотофиксация после рекультивации. Вид на запад.

Подп. и дата
Взам. инв. №
Инв. № дубл.
Подп. и дата
Инв. № подл.

Ли	Изм.	№ докум.	Подп.	Дата
----	------	----------	-------	------

30-03/2023-2023-ТО

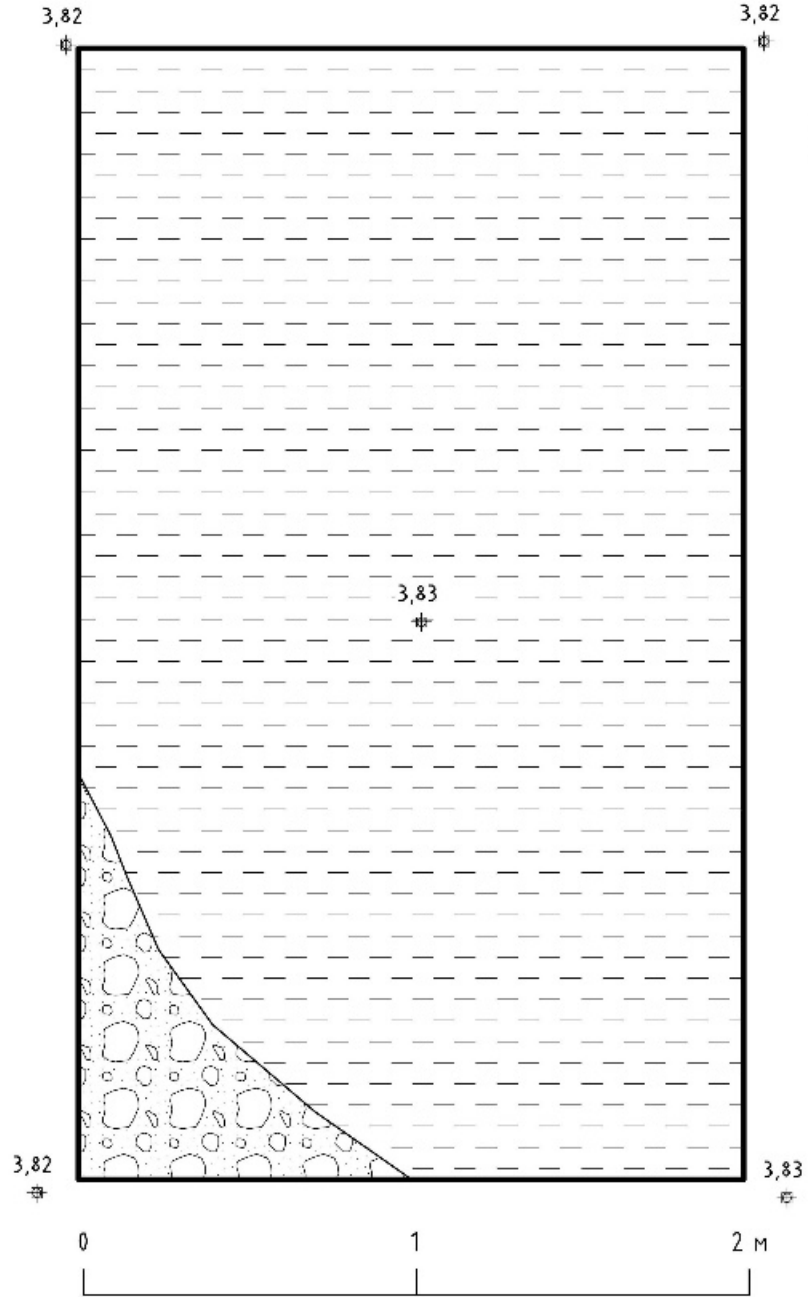
Лист

128



Рис. 140. Санкт-Петербург, «Квартал 61 (ул. Савушкина – Беговая ул. – Школьная ул. – Яхтенная ул.)». Шурф 3. Общий вид до начала работ. Вид на север.

Инв. № подл.	Подп. и дата				
	Взам. инв. №				
Инв. № дубл.	Подп. и дата				
	Инв. № подл.				
Инв. № подл.	Подп. и дата				
	Взам. инв. №				
Ли	Изм.	№ докум.	Подп.	Дата	30-03/2023-2023-ТО
					Лист
					129



гравий, мешаный с землей и песком



коричневато-желтый песок

Рис. 141. Санкт-Петербург, «Квартал 61 (ул. Савушкина – Беговая ул. – Школьная ул. – Яхтенная ул.)». Шурф 3. Чертежи. План дневной поверхности до начала работ.

Подп. и дата
Взам. инв. №
Инв. № дубл.
Подп. и дата
Инв. № подл.

Ли	Изм.	№ докум.	Подп.	Дата

30-03/2023-2023-ТО



Рис. 142. Санкт-Петербург, «Квартал 61 (ул. Савушкина – Беговая ул. – Школьная ул. – Яхтенная ул.)». Шурф 3. Фотофиксация по сероватой супеси (материку). Вид на север.


Инва. № подп	Подп. и дата	Инва. № дубл.	Взам. инв. №	Подп. и дата

Ли	Изм.	№ докум.	Подп.	Дата

30-03/2023-2023-ТО

Лист

131



 сероватая супесь

Рис. 143. Санкт-Петербург, «Квартал 61 (ул. Савушкина – Беговая ул. – Школьная ул. – Яхтенная ул.)». Шурф 3. План по сероватой супеси (материку).

Подп. и дата
Взам. инв. №
Инв. № дубл.
Подп. и дата
Инв. № подл.

Ли	Изм.	№ докум.	Подп.	Дата

30-03/2023-2023-ТО



Рис. 144. Санкт-Петербург, «Квартал 61 (ул. Савушкина – Беговая ул. – Школьная ул. – Яхтенная ул.)». Шурф 3. Фотофиксация стратиграфии северной стенки.



Рис. 145. Санкт-Петербург, «Квартал 61 (ул. Савушкина – Беговая ул. – Школьная ул. – Яхтенная ул.)». Шурф 3. Фотофиксация стратиграфии восточной стенки.

Инва. № подл.	Подп. и дата
Инва. № дубл.	Взам. инв. №
Инва. № подл.	Подп. и дата
Инва. № подл.	Подп. и дата

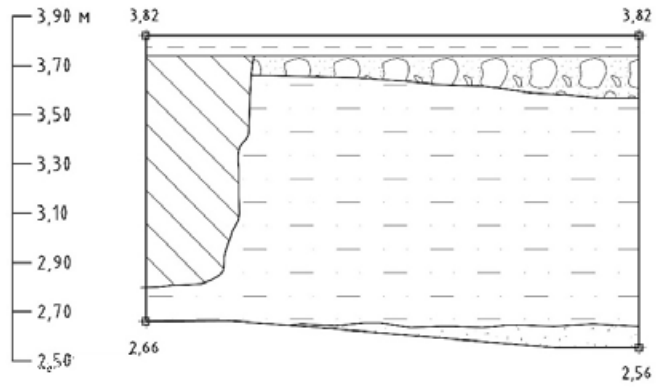
Ли	Изм.	№ докум.	Подп.	Дата

30-03/2023-2023-ТО

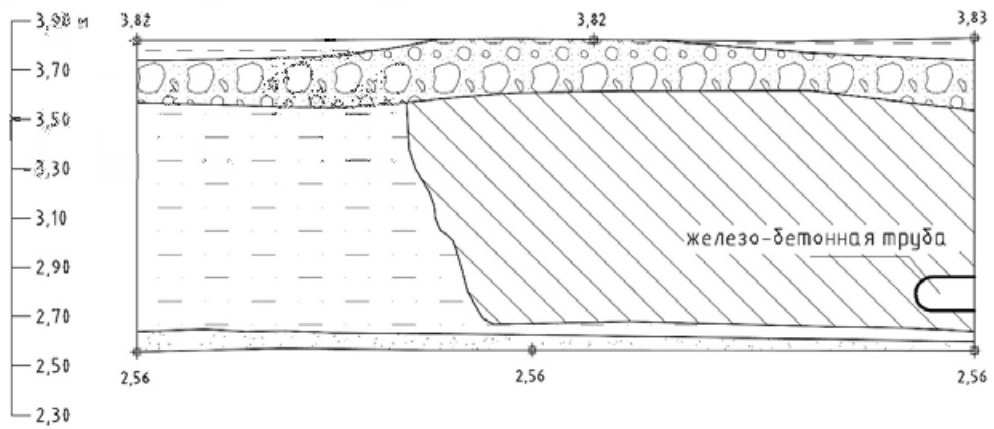
Лист

133

С стенка



В стенка








-  коричневатый-желтый песок
-  гравий, мешанный с землей и песком
-  мешанные коричневатые суглинки с включениями глины (нивелировочная подсыпка)
-  светло-серый песок
-  сероватая супесь

Рис. 146. Санкт-Петербург, «Квартал 61 (ул. Савушкина – Беговая ул. – Школьная ул. – Яхтенная ул.)». Шурф 3. Стратиграфические разрезы северной и восточной стенок.

Подп. и дата
Взам. инв. №
Инв. № дубл.
Подп. и дата
Инв. № подл.

Ли	Изм.	№ докум.	Подп.	Дата
----	------	----------	-------	------





Рис. 147. Санкт-Петербург, «Квартал 61 (ул. Савушкина – Беговая ул. – Школьная ул. – Яхтенная ул.)». Шурф 3. Фотофиксация стратиграфии южной стенки.



Рис. 148. Санкт-Петербург, «Квартал 61 (ул. Савушкина – Беговая ул. – Школьная ул. – Яхтенная ул.)». Шурф 3. Фотофиксация стратиграфии западной стенки.

Инва. № подп.	Подп. и дата
Инва. № дубл.	Взам. инв. №
Инва. № подп.	Подп. и дата

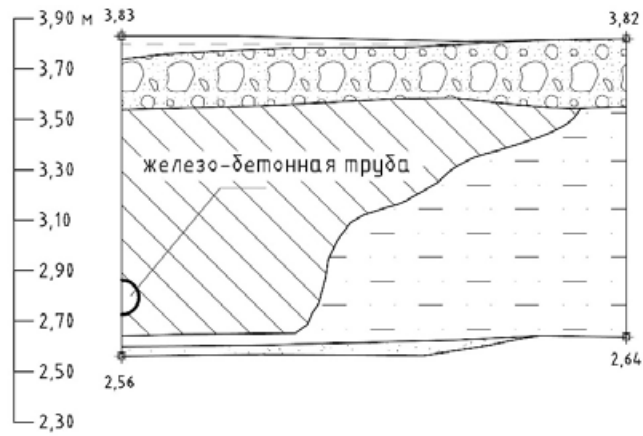
Ли	Изм.	№ докум.	Подп.	Дата
----	------	----------	-------	------

30-03/2023-2023-ТО

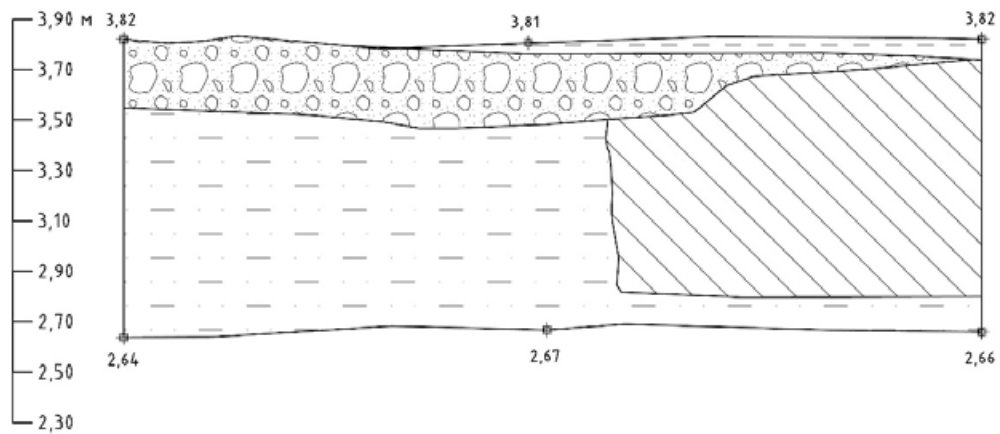
Лист

135

## Ю стенка



## З стенка








-  коричневато-желтый песок
-  гравий, мешаный с землей и песком
-  мешаные коричневатые суглинки с включениями глины (нивелировочная подсыпка)
-  светло-серый песок
-  сероватая супесь

Рис. 149. Санкт-Петербург, «Квартал 61 (ул. Савушкина – Беговая ул. – Школьная ул. – Яхтенная ул.)». Шурф 3. Стратиграфические разрезы южной и западной стенок.

Подп. и дата

Взам. инв. №

Инв. № дубл.

Подп. и дата

Инв. № подл.



Рис. 150. Санкт-Петербург, «Квартал 61 (ул. Савушкина – Беговая ул. – Школьная ул. – Яхтенная ул.)». Шурф 3. Общий вид шурфа после финальной фиксации. Вид на север.

Инва. № подп	Подп. и дата	Инва. № дубл.	Взам. инв. №	Подп. и дата

Ли	Изм.	№ докум.	Подп.	Дата

30-03/2023-2023-ТО

Лист

137



Рис. 151. Санкт-Петербург, «Квартал 61 (ул. Савушкина – Беговая ул. – Школьная ул. – Яхтенная ул.)». Шурф 3. Фотофиксация после рекультивации. Вид на север.



Рис. 152. Санкт-Петербург, «Квартал 61 (ул. Савушкина – Беговая ул. – Школьная ул. – Яхтенная ул.)». Шурф 4. Общий вид до начала работ. Вид на север.

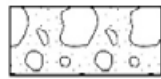
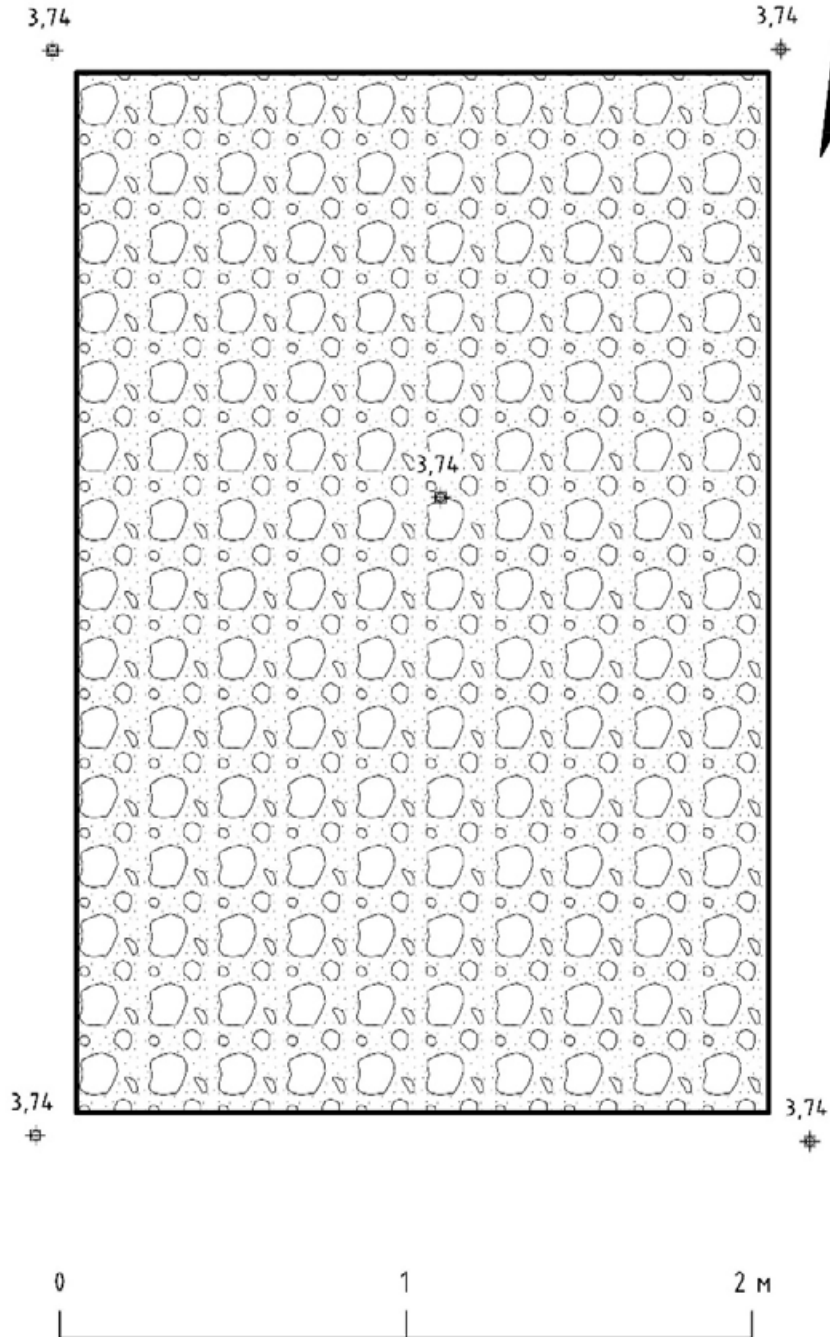
Инва. № подл.	Подп. и дата
Инва. № дубл.	Взам. инв. №
Инва. № подл.	Подп. и дата
Инва. № подл.	Подп. и дата

Ли	Изм.	№ докум.	Подп.	Дата

30-03/2023-2023-ТО

Лист

138



гравий, мешаный с землей и песком

Рис. 153. Санкт-Петербург, «Квартал 61 (ул. Савушкина – Беговая ул. – Школьная ул. – Яхтенная ул.)». Шурф 4. Чертежи. План дневной поверхности до начала работ.

Подп. и дата
Взам. инв. №
Инв. № дубл.
Подп. и дата
Инв. № подл.

Ли	Изм.	№ докум.	Подп.	Дата

30-03/2023-2023-ТО



Рис. 154. Санкт-Петербург, «Квартал 61 (ул. Савушкина – Беговая ул. – Школьная ул. – Яхтенная ул.)». Шурф 4. Фотофиксация по сероватой супеси (материку). Вид на запад.



Рис. 155. Санкт-Петербург, «Квартал 61 (ул. Савушкина – Беговая ул. – Школьная ул. – Яхтенная ул.)». Шурф 4. Фотофиксация по сероватой супеси (материку). Вид на восток.


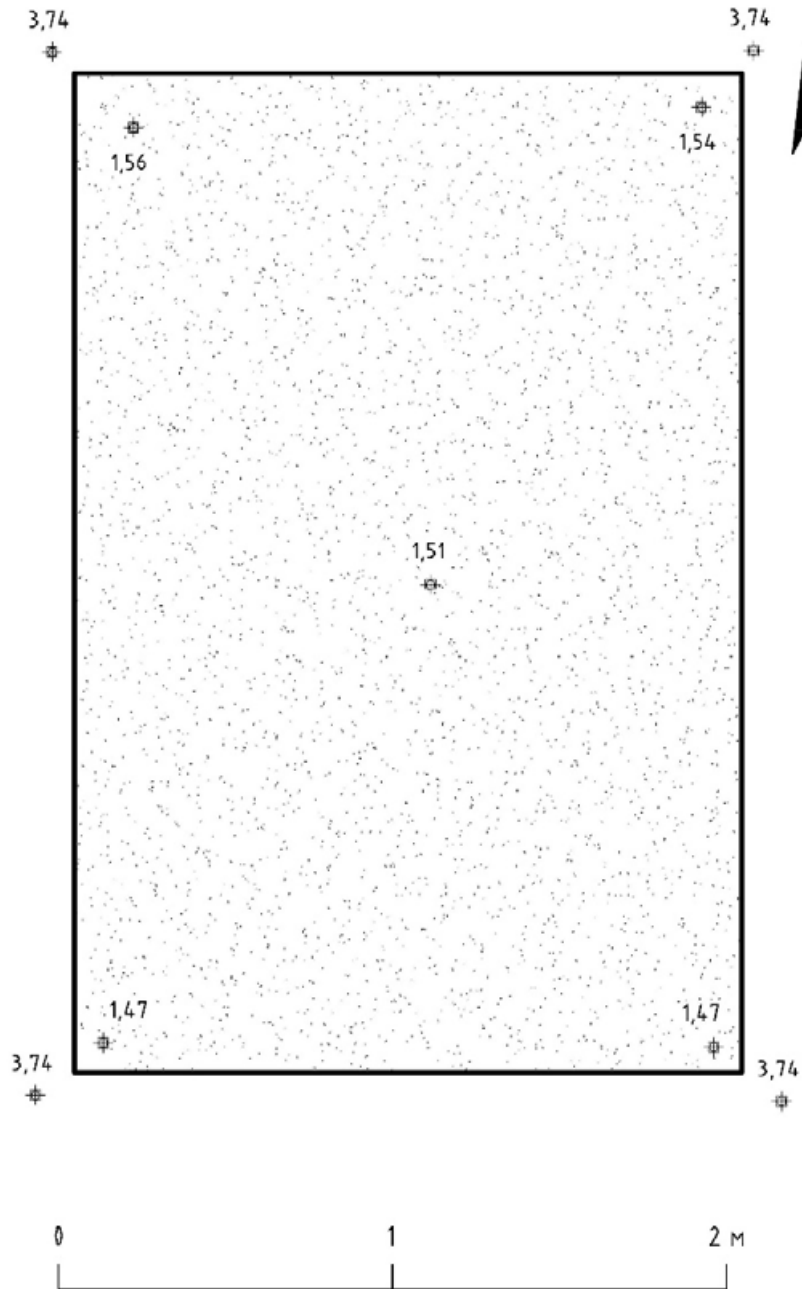
Инва. № подл.	Подп. и дата
Инва. № дубл.	Взам. инв. №
Инва. № подл.	Подп. и дата
Инва. № подл.	Подп. и дата

Ли	Изм.	№ докум.	Подп.	Дата
----	------	----------	-------	------

30-03/2023-2023-ТО

Лист

140



сероватая супесь

Рис. 156. Санкт-Петербург, «Квартал 61 (ул. Савушкина – Беговая ул. – Школьная ул. – Яхтенная ул.)». Шурф 4. План по сероватой супеси (материку).

Инва. № подл.	Подп. и дата
Инва. № дубл.	Взам. инв. №
Инва. № подл.	Подп. и дата
Инва. № подл.	Подп. и дата

Ли	Изм.	№ докум.	Подп.	Дата

30-03/2023-2023-ТО

Лист

141



Рис. 157. Санкт-Петербург, «Квартал 61 (ул. Савушкина – Беговая ул. – Школьная ул. – Яхтенная ул.)». Шурф 4. Фотофиксация стратиграфии северной стенки.



Рис. 158. Санкт-Петербург, «Квартал 61 (ул. Савушкина – Беговая ул. – Школьная ул. – Яхтенная ул.)». Шурф 4. Фотофиксация стратиграфии восточной стенки.

Инва. № подп.	Подп. и дата
Инва. № дубл.	Взам. инв. №
Подп. и дата	Подп. и дата

Ли	Изм.	№ докум.	Подп.	Дата
----	------	----------	-------	------

30-03/2023-2023-ТО

Лист

142



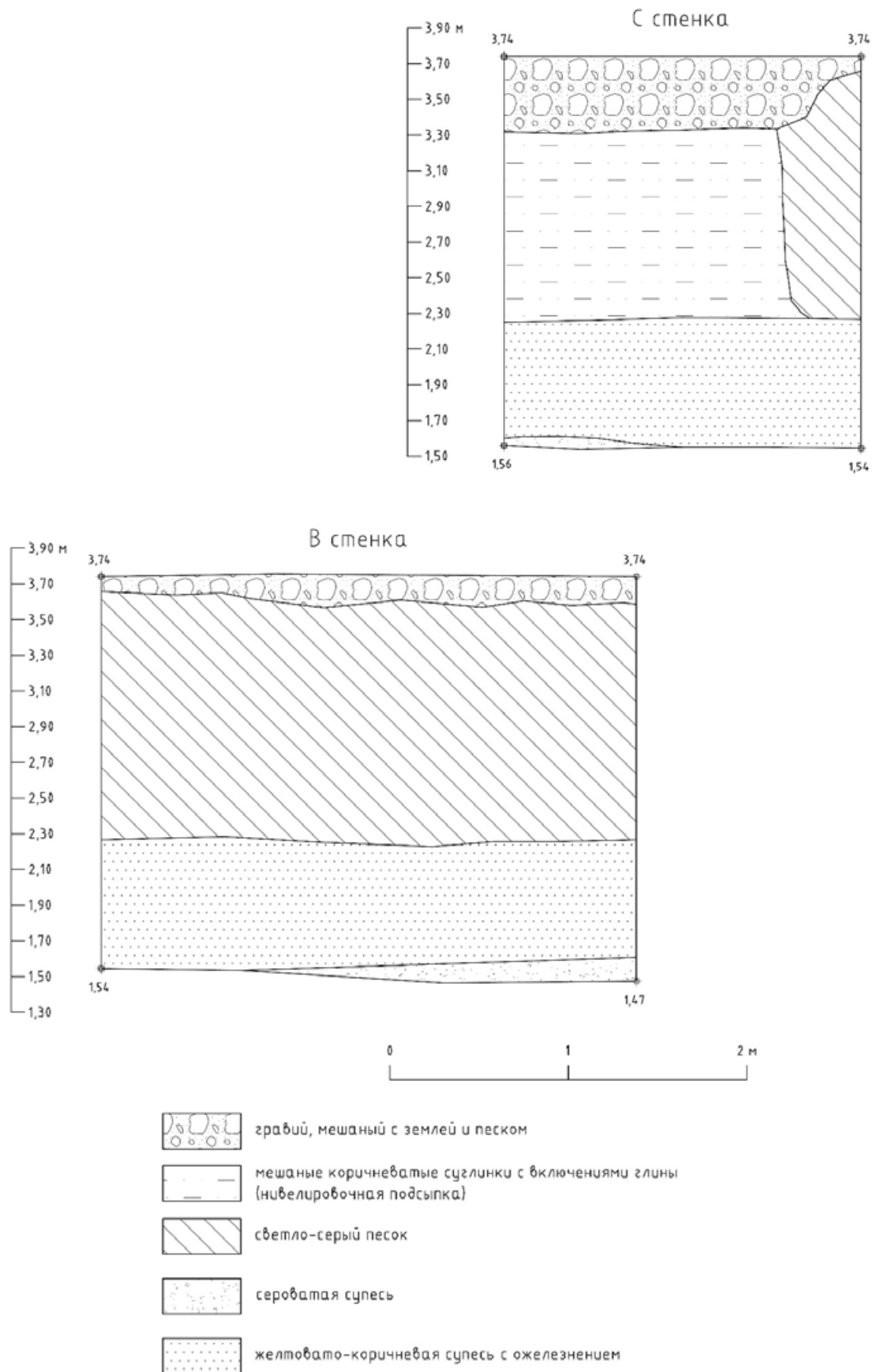


Рис. 159. Санкт-Петербург, «Квартал 61 (ул. Савушкина – Беговая ул. – Школьная ул. – Яхтенная ул.)». Шурф 4. Стратиграфические разрезы северной и восточной стенок.

Инва. № подл.	Подп. и дата
Инва. № дубл.	Взам. инв. №
Инва. № подл.	Подп. и дата
Инва. № подл.	Подп. и дата

Ли	Изм.	№ докум.	Подп.	Дата

30-03/2023-2023-ТО



Рис. 160. Санкт-Петербург, «Квартал 61 (ул. Савушкина – Беговая ул. – Школьная ул. – Яхтенная ул.)». Шурф 4. Фотофиксация стратиграфии южной стенки.



Рис. 161. Санкт-Петербург, «Квартал 61 (ул. Савушкина – Беговая ул. – Школьная ул. – Яхтенная ул.)». Шурф 4. Фотофиксация стратиграфии западной стенки.

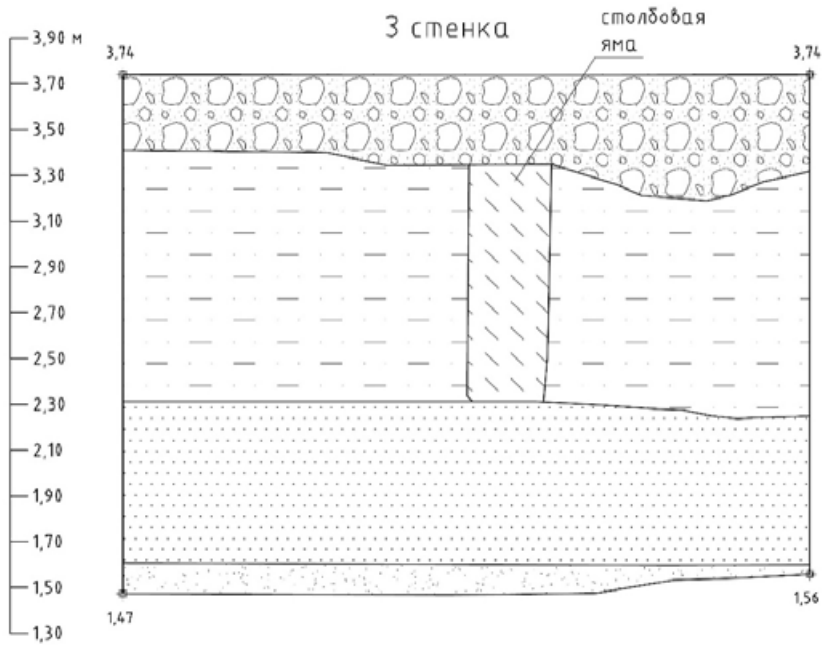
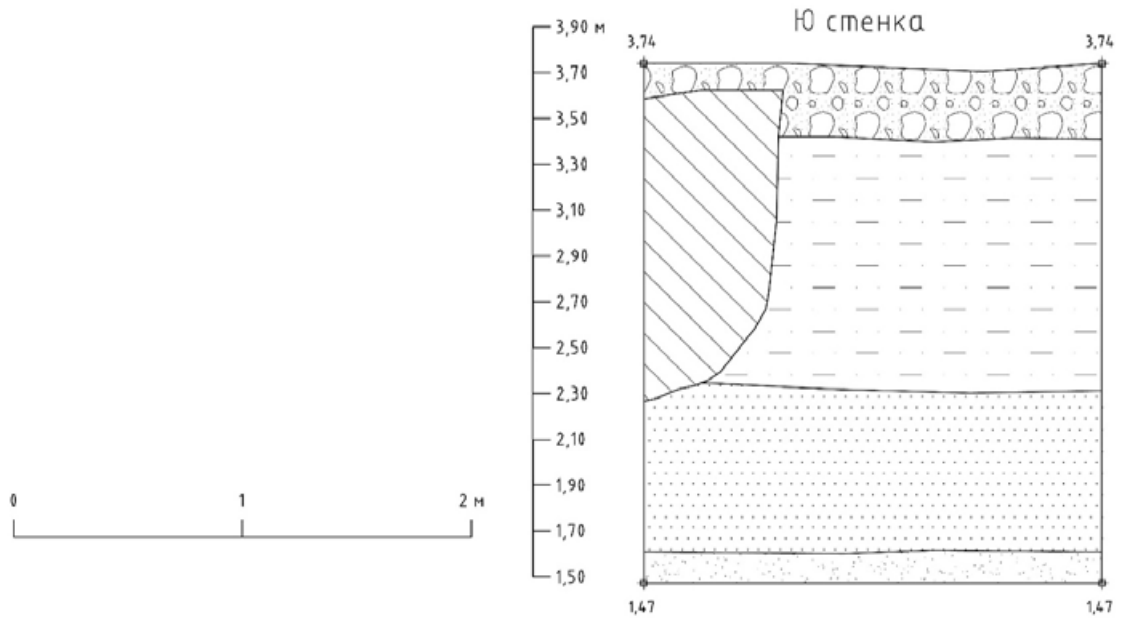
Инва. № подп	Подп. и дата
Инва. № дубл.	Взам. инв. №
Инва. № дубл.	Подп. и дата
Инва. № дубл.	Подп. и дата

Ли	Изм.	№ докум.	Подп.	Дата

30-03/2023-2023-ТО

Лист

144









-  гравий, мешаный с землей и песком
-  мешаные коричневатые суглинки с включениями глины (нибелирочная подсыпка)
-  светло-серый песок
-  сероватая супесь
-  желтовато-коричневая супесь с ожелезнением
-  заполнение столбовой ямы, мешаные суглинки

Рис. 162. Санкт-Петербург, «Квартал 61 (ул. Савушкина – Беговая ул. – Школьная ул. – Яхтенная ул.)». Шурф 4. Стратиграфические разрезы южной и западной стенок.

Инва. № подп.	Подп. и дата
Инва. № дубл.	Взам. инв. №
Инва. № подп.	Подп. и дата
Инва. № дубл.	Взам. инв. №

Ли	Изм.	№ докум.	Подп.	Дата

30-03/2023-2023-ТО



Рис. 163. Санкт-Петербург, «Квартал 61 (ул. Савушкина – Беговая ул. – Школьная ул. – Яхтенная ул.)». Шурф 4. Общий вид шурфа после финальной фиксации. Вид на север.



Рис. 164. Санкт-Петербург, «Квартал 61 (ул. Савушкина – Беговая ул. – Школьная ул. – Яхтенная ул.)». Шурф 4. Фотофиксация после рекультивации. Вид на север.

Инва. № подл.	Подп. и дата
Инва. № дубл.	Взам. инв. №
Инва. № подл.	Подп. и дата
Инва. № подл.	Подп. и дата

Ли	Изм.	№ докум.	Подп.	Дата

30-03/2023-2023-ТО

Лист

146

## ПРИЛОЖЕНИЕ А. КОПИЯ ОТКРЫТОГО ЛИСТА



Министерство культуры Российской Федерации

# ОТКРЫТЫЙ ЛИСТ

№ 0065-2023

Настоящий открытый лист выдан:

Соловьевой Наталье Федоровне

(серия номер паспорта)

на право проведения археологических полевых работ  
на земельных участках в Адмиралтейском, Василеостровском, Выборгском, Калининском, Кировском, Колпинском, Красногвардейском, Красносельском, Kronштадтском, Курортном, Московском, Невском, Петроградском, Петродворцовом, Приморском, Пушкинском, Фрунзенском и Центральном районах г. Санкт-Петербурга.

(место проведения археологических полевых работ)

На основании открытого листа

Соловьева Наталья Федоровна

(Ф.И.О)

имеет право производить следующие археологические полевые работы:  
археологические разведки с осуществлением локальных земляных работ на указанной территории в целях выявления объектов археологического наследия, уточнения сведений о них и планирования мероприятий по обеспечению их сохранности.

Передоверие права на проведение археологических полевых работ по данному открытому листу другому лицу запрещается.

Срок действия открытого листа: с 10 февраля 2023 г. по 20 января 2024 г.

Дата принятия решения о предоставлении открытого листа: 10 февраля 2023 г.

Первый заместитель Министра

(должность)

Дата 10 февраля 2023 г.



С.Г.Обрывалин

(Ф.И.О)

М.П.

030529

**ПРИЛОЖЕНИЕ Б. КОПИЯ ПИСЬМА КГИОП**

ПРАВИТЕЛЬСТВО САНКТ-ПЕТЕРБУРГА  
КОМИТЕТ ПО ГОСУДАРСТВЕННОМУ  
КОНТРОЛЮ, ИСПОЛЬЗОВАНИЮ  
И ОХРАНЕ ПАМЯТНИКОВ  
ИСТОРИИ И КУЛЬТУРЫ  
(КГИОП)

пл. Ломоносова, д. 1, Санкт-Петербург, 191023  
Тел. (812) 417-43-03, Факс (812) 710-42-45  
E-mail: [kgiop@gov.spb.ru](mailto:kgiop@gov.spb.ru)  
<https://www.gov.spb.ru>, <http://kgiop.ru>

ООО «Тесла»

[pek@teslaomsk.com](mailto:pek@teslaomsk.com)

№01-43-2238/23-0-1 от 01.03.2023 —  
На № 1027962 от 03.02.2023  
Пер. № 01-43-2238 от 03.02.2023

Рассмотрев обращение по вопросу необходимости проведения предварительных археологических разведок и государственной историко-культурной экспертизы земельного участка при работах на объекте: «Квартал 61 (ул. Савушкина - Беговая ул. - Школьная ул. - Яхтенная ул.)» (шифр проекта: 4/81-19-ТКР.ЭН, 4/81-19-ПОС) (далее – Участок), КГИОП сообщает следующее.

Сведениями о наличии либо отсутствии объектов, обладающих признаками объектов культурного (в т.ч. археологического) наследия на Участке КГИОП не располагает.


Согласно требованиям ст. 30 Федерального закона № 73-ФЗ от 25.06.2002 г. «Об объектах культурного наследия (памятниках истории и культуры) народов Российской Федерации» (далее – Закон № 73-ФЗ) земли, подлежащие воздействию земляных, строительных, мелиоративных, хозяйственных работ и иных работ, в случае, если орган охраны объектов культурного наследия не имеет данных об отсутствии на указанных землях объектов, обладающих признаками объекта культурного наследия являются объектом государственной историко-культурной экспертизы.

Так же, согласно требованиям ст. 30 Закона № 73-ФЗ объектом государственной историко-культурной экспертизы является – документация, за исключением научных отчетов о выполненных археологических полевых работах, содержащая результаты исследований, в соответствии с которыми определяется наличие или отсутствие объектов, обладающих признаками объекта культурного наследия, на земельных участках, подлежащих воздействию земляных, строительных, мелиоративных, хозяйственных работ, указанных в настоящей статье работ по использованию лесов и иных работ.

Согласно требования п. 11.3 постановления Правительства Российской Федерации от 15.07.2009 №569 «Об утверждении Положения о государственной историко-культурной экспертизе» государственная историко-культурная экспертиза земельного участка проводится путем проведения археологических разведок на основании полученного в Министерстве культуры Российской Федерации открытого листа.

Учитывая вышеизложенное для уточнения сведений о наличии либо отсутствии на Участке объектов, обладающих признаками объектов культурного (в т.ч. археологического) наследия, перед проведением работ необходимо провести государственную историко-культурную экспертизу земельных участков или государственную историко-культурную экспертизу документации с предоставлением в КГИОП Акта по результатам проведения государственной историко-культурной экспертизы.

**Начальник Управления  
сохранения исторической  
среды**



**Е.А. Козырева**

*Приложение 4*

**Схема расположения земельного участка на кадастровой карте  
территории**





*Приложение 9*

**Сведения об экспертах**

## Сведения об экспертах:

<b>Фамилия, имя, отчество</b>	<b>Лазаретов Игорь Павлович</b>
<b>Образование</b>	высшее
<b>Специальность</b>	история
<b>Ученая степень (звание)</b>	кандидат исторических наук
<b>Стаж работы</b>	35 лет
<b>Место работы и должность</b>	ст.н.с. ИИМК РАН
<b>Реквизиты аттестации</b>	<p>Государственный эксперт по проведению историко-культурной экспертизы (приказ Министерства культуры Российской Федерации № 1537 от 17.09.2021 г. «Об утверждении статуса аттестованного эксперта по проведению государственной историко-культурной экспертизы» (п. 13))</p> <p>Объекты экспертизы:</p> <ul style="list-style-type: none"> <li>- выявленные объекты культурного наследия в целях обоснования целесообразности включения данных объектов в реестр;</li> <li>- документы, обосновывающие включение объектов культурного наследия в реестр;</li> <li>- документы, обосновывающие исключение объектов культурного наследия из реестра;</li> <li>- земли, подлежащие воздействию земляных, строительных, мелиоративных, хозяйственных работ, предусмотренных статьей 25 Лесного кодекса Российской Федерации работ по использованию лесов (за исключением работ, указанных в пунктах 3, 4 и 7 части 1 статьи 25 Лесного кодекса Российской Федерации) и иных работ, в случае, если орган охраны объектов культурного наследия не имеет данных об отсутствии на указанных землях объектов культурного наследия, включенных в реестр, выявленных объектов культурного наследия либо объектов, обладающих признаками объекта культурного наследия;</li> <li>- документация, за исключением научных отчетов о выполненных археологических полевых работах, содержащая результаты исследований, в соответствии с которыми определяется наличие или отсутствие объектов, обладающих признаками объекта культурного наследия, на земельных участках, подлежащих воздействию земляных, строительных, мелиоративных, хозяйственных работ, работ по использованию лесов и иных работ;</li> </ul>

	<ul style="list-style-type: none"> <li>- документация или разделы документации, обосновывающие меры по обеспечению сохранности объекта культурного наследия, включенного в реестр, выявленного объекта культурного наследия либо объекта, обладающего признаками объекта культурного наследия, при проведении земляных, мелиоративных, хозяйственных работ, указанных в настоящей статье работ по использованию лесов и иных работ в границах территории объекта культурного наследия либо на земельном участке, непосредственно связанном с земельным участком в границах территории объекта культурного наследия</li> </ul>
<b>Фамилия, имя, отчество</b>	<b>Поляков Андрей Владимирович</b>
<b>Образование</b>	высшее
<b>Специальность</b>	история
<b>Ученая степень (звание)</b>	доктор исторических наук
<b>Стаж работы</b>	21 год
<b>Место работы и должность</b>	ст.н.с. ИИМК РАН, и.о. директора ИИМК РАН
<b>Реквизиты аттестации</b>	<p>Государственный эксперт по проведению историко-культурной экспертизы (приказ Министерства культуры Российской Федерации № 1668 от 11.10.2021 г. «Об утверждении статуса аттестованного эксперта по проведению государственной историко-культурной экспертизы» (п. 23))</p> <p>Объекты экспертизы:</p> <ul style="list-style-type: none"> <li>- выявленные объекты культурного наследия в целях обоснования целесообразности включения данных объектов в реестр;</li> <li>- документы, обосновывающие включение объектов культурного наследия в реестр;</li> <li>- документы, обосновывающие исключение объектов культурного наследия из реестра;</li> <li>- земли, подлежащие воздействию земляных, строительных, мелиоративных, хозяйственных работ, предусмотренных статьей 25 Лесного кодекса Российской Федерации работ по использованию лесов (за исключением работ, указанных в пунктах 3, 4 и 7 части 1 статьи 25 Лесного кодекса Российской Федерации) и иных работ, в случае, если указанные земли расположены в границах территорий, утвержденных в</li> </ul>

	<p>соответствии с пунктом 34.2 пункта 1 статьи 9 Федерального закона;</p> <ul style="list-style-type: none"> <li>- документация или разделы документации, обосновывающие меры по обеспечению сохранности объекта культурного наследия, включенного в реестр, выявленного объекта культурного наследия либо объекта, обладающего признаками объекта культурного наследия, при проведении земляных, мелиоративных, хозяйственных работ, указанных в настоящей статье работ, указанных в статье 30 Федерального закона работ по использованию лесов и иных работ в границах территории объекта культурного наследия либо на земельном участке, непосредственно связанном с земельным участком в границах территории объекта культурного наследия;</li> <li>- документация, за исключением научных отчетов о выполненных археологических полевых работах, содержащая результаты исследований, в соответствии с которыми определяется наличие или отсутствие объектов, обладающих признаками объекта культурного наследия, на земельных участках, подлежащих воздействию земляных, строительных, мелиоративных, хозяйственных работ, указанных в статье 30 Федерального закона работ по использованию лесов и иных работ;</li> </ul>
<b>Фамилия, имя, отчество</b>	<b>Садыков Тимур Рашитович</b>
<b>Образование</b>	высшее
<b>Специальность</b>	история
<b>Ученая степень (звание)</b>	-
<b>Стаж работы</b>	11 лет
<b>Место работы и должность</b>	и.о. м.н.с. ИИМК РАН
<b>Реквизиты аттестации</b>	<p>Государственный эксперт по проведению историко-культурной экспертизы (приказ Министерства культуры Российской Федерации № 235 от 01.03.2022 г. «Об утверждении статуса аттестованного эксперта по проведению государственной историко-культурной экспертизы» (п. 25))</p> <p>Объекты экспертизы:</p>

	<ul style="list-style-type: none"> <li>- выявленные объекты культурного наследия в целях обоснования целесообразности включения данных объектов в реестр;</li> <li>- документы, обосновывающие включение объектов культурного наследия в реестр;</li> </ul>
<b>Фамилия, имя, отчество</b>	<b>Соловьев Сергей Львович</b>
<b>Образование</b>	высшее
<b>Специальность</b>	история
<b>Ученая степень (звание)</b>	кандидат исторических наук
<b>Стаж работы</b>	44 года
<b>Место работы и должность</b>	и.о. ст.н.с. ИИМК РАН
<b>Реквизиты аттестации</b>	<p>Государственный эксперт по проведению историко-культурной экспертизы (приказ Министерства культуры Российской Федерации № 235 от 01.03.2022 г. «Об утверждении статуса аттестованного эксперта по проведению государственной историко-культурной экспертизы» (п. 2б))</p> <p>Объекты экспертизы:</p> <ul style="list-style-type: none"> <li>- выявленные объекты культурного наследия в целях обоснования целесообразности включения данных объектов в реестр;</li> <li>- документы, обосновывающие включение объектов культурного наследия в реестр;</li> <li>- документы, обосновывающие исключение объектов культурного наследия из реестра;</li> <li>- земли, подлежащие воздействию земляных, строительных, мелиоративных, хозяйственных работ, предусмотренных статьей 25 Лесного кодекса Российской Федерации работ по использованию лесов (за исключением работ, указанных в пунктах 3, 4 и 7 части 1 статьи 25 Лесного кодекса Российской Федерации) и иных работ, в случае, если указанные земли расположены в границах территорий, утвержденных в соответствии с пунктом 34.2 пункта 1 статьи 9 Федерального закона;</li> <li>- документация или разделы документации, обосновывающие меры по обеспечению сохранности объекта культурного наследия, включенного в реестр, выявленного объекта культурного наследия либо объекта, обладающего</li> </ul>

	<p>признаками объекта культурного наследия, при проведении земляных, мелиоративных, хозяйственных работ, указанных в настоящей статье работ, указанных в статье 30 Федерального закона работ по использованию лесов и иных работ в границах территории объекта культурного наследия либо на земельном участке, непосредственно связанном с земельным участком в границах территории объекта культурного наследия;</p> <ul style="list-style-type: none"> <li>- документация, за исключением научных отчетов о выполненных археологических полевых работах, содержащая результаты исследований, в соответствии с которыми определяется наличие или отсутствие объектов, обладающих признаками объекта культурного наследия, на земельных участках, подлежащих воздействию земляных, строительных, мелиоративных, хозяйственных работ, указанных в статье 30 Федерального закона работ по использованию лесов и иных работ</li> </ul>
<b>Фамилия, имя, отчество</b>	<b>Субботин Андрей Викторович</b>
<b>Образование</b>	высшее
<b>Специальность</b>	история
<b>Ученая степень (звание)</b>	кандидат исторических наук
<b>Стаж работы</b>	46 лет
<b>Место работы и должность</b>	ст.н.с. ИИМК РАН
<b>Реквизиты аттестации</b>	<p>Государственный эксперт по проведению историко-культурной экспертизы (приказ Министерства культуры Российской Федерации № 1668 от 11.10.2021 г. «Об утверждении статуса аттестованного эксперта по проведению государственной историко-культурной экспертизы» (п. 26))</p> <p>Объекты экспертизы:</p> <ul style="list-style-type: none"> <li>- выявленные объекты культурного наследия в целях обоснования целесообразности включения данных объектов в реестр;</li> <li>- документы, обосновывающие включение объектов культурного наследия в реестр;</li> <li>- документы, обосновывающие исключение объектов культурного наследия из реестра;</li> <li>- земли, подлежащие воздействию земляных, строительных, мелиоративных, хозяйственных</li> </ul>

	<p>работ, предусмотренных статьей 25 Лесного кодекса Российской Федерации работ по использованию лесов (за исключением работ, указанных в пунктах 3, 4 и 7 части 1 статьи 25 Лесного кодекса Российской Федерации) и иных работ, в случае, если указанные земли расположены в границах территорий, утвержденных в соответствии с пунктом 34.2 пункта 1 статьи 9 Федерального закона;</p> <ul style="list-style-type: none"> <li>- документация или разделы документации, обосновывающие меры по обеспечению сохранности объекта культурного наследия, включенного в реестр, выявленного объекта культурного наследия либо объекта, обладающего признаками объекта культурного наследия, при проведении земляных, мелиоративных, хозяйственных работ, указанных в настоящей статье работ, указанных в статье 30 Федерального закона работ по использованию лесов и иных работ в границах территории объекта культурного наследия либо на земельном участке, непосредственно связанном с земельным участком в границах территории объекта культурного наследия;</li> <li>- документация, за исключением научных отчетов о выполненных археологических полевых работах, содержащая результаты исследований, в соответствии с которыми определяется наличие или отсутствие объектов, обладающих признаками объекта культурного наследия, на земельных участках, подлежащих воздействию земляных, строительных, мелиоративных, хозяйственных работ, указанных в статье 30 Федерального закона работ по использованию лесов и иных работ</li> </ul>
<b>Фамилия, имя, отчество</b>	<b>Тарасов Алексей Юрьевич</b>
<b>Образование</b>	высшее
<b>Специальность</b>	история, археология
<b>Ученая степень (звание)</b>	кандидат исторических наук
<b>Стаж работы</b>	20 лет
<b>Место работы и должность</b>	н.с. ИИМК РАН
<b>Реквизиты аттестации</b>	Государственный эксперт по проведению историко-культурной экспертизы (приказ Министерства культуры Российской Федерации



№ 997 от 17.07.2019 г. «Об утверждении статуса аттестованного эксперта по проведению государственной историко-культурной экспертизы» (п. 29))

Объекты экспертизы:

- выявленные объекты культурного наследия в целях обоснования целесообразности включения данных объектов в реестр;
- земли, подлежащие воздействию земляных, строительных, мелиоративных, хозяйственных работ, предусмотренных статьей 25 Лесного кодекса Российской Федерации работ по использованию лесов (за исключением работ, указанных в пунктах 3, 4 и 7 части 1 статьи 25 Лесного кодекса Российской Федерации) и иных работ, в случае, если указанные земли расположены в границах территорий, утверждённых в соответствии с пунктом 34.2 статьи 9 Федерального закона № 73-ФЗ;
- документы, обосновывающие включение объектов культурного наследия в реестр;
- документы, обосновывающие исключение объектов культурного наследия из реестра;
- документация, за исключением научных отчетов о выполненных археологических полевых работах, содержащая результаты исследований, в соответствии с которыми определяется наличие или отсутствие объектов, обладающих признаками объекта культурного наследия, на земельных участках, подлежащих воздействию земляных, строительных, мелиоративных, хозяйственных работ, указанных в статье 30 Федерального закона № 73-ФЗ работ по использованию лесов и иных работ;
- документация или разделы документации, обосновывающие меры по обеспечению сохранности объекта культурного наследия, включенного в реестр, выявленного объекта культурного наследия либо объекта, обладающего признаками объекта культурного наследия, при проведении земляных, мелиоративных, хозяйственных работ, указанных в настоящей статье работ по использованию лесов и иных работ в границах территории объекта культурного наследия либо на земельном участке, непосредственно связанном с земельным участком в границах территории объекта культурного наследия.

*Приложение 10*

**Выдержки из приказа № 997 от 17.07.2019 г.  
«Об утверждении статуса аттестованного эксперта по  
проведению государственной историко-культурной  
экспертизы»**



МИНИСТЕРСТВО КУЛЬТУРЫ  
РОССИЙСКОЙ ФЕДЕРАЦИИ

## ПРИКАЗ

17 июня 2019

Москва

№ 997

### Об аттестации экспертов по проведению государственной историко-культурной экспертизы

В соответствии с Федеральным законом от 25 июня 2002 г. № 73-ФЗ «Об объектах культурного наследия (памятниках истории и культуры) народов Российской Федерации», с пунктом 9 Положения о государственной историко-культурной экспертизе, утвержденного постановлением Правительства Российской Федерации от 15 июля 2009 г. № 569, Положением о порядке аттестации экспертов по проведению государственной историко-культурной экспертизы, утвержденным приказом Минкультуры России от 26 августа 2010 г. № 563 (в редакции приказа Минкультуры России от 17 октября 2011 г. № 1003), руководствуясь Положением об аттестационной комиссии Минкультуры России, утвержденным приказом Минкультуры России от 29 декабря 2011 г. № 1276, протоколом заседания аттестационной комиссии Минкультуры России от 25 июня 2019 г., п р и к а з ы в а ю:

1. Аттестовать экспертов по проведению государственной историко-культурной экспертизы согласно приложению к настоящему приказу.

---

2. Департаменту государственной охраны культурного наследия (Р.А.Рыбало) обеспечить размещение информации об аттестованных экспертах на официальном сайте Минкультуры России в сети Интернет.

3. Контроль за исполнением настоящего приказа оставляю за собой.

Заместитель Министра



С.Г.Обрывалин

## Приложение

Утверждено приказом  
Министерства культуры  
Российской Федерации

от «17» июля 2019 г. № 997

Аттестованные эксперты по проведению  
государственной историко-культурной экспертизы

№ п/п	Фамилия, имя, отчество соискателя	Объекты экспертизы
1.	Авксентьева Ольга Николаевна	<ul style="list-style-type: none"> <li>- выявленные объекты культурного наследия в целях обоснования целесообразности включения данных объектов в реестр;</li> <li>- документы, обосновывающие включение объектов культурного наследия в реестр;</li> <li>- документы, обосновывающие изменение категории историко-культурного значения объекта культурного наследия;</li> <li>- проекты зон охраны объекта культурного наследия;</li> <li>- проектная документация на проведение работ по сохранению объектов культурного наследия;</li> <li>- документация или разделы документации, обосновывающие меры по обеспечению сохранности объекта культурного наследия, включенного в реестр, выявленного объекта культурного наследия либо объекта, обладающего признаками объекта культурного наследия, при проведении земляных, мелиоративных, хозяйственных работ, указанных в статье 30 Федерального закона от 25.06.2002 № 73-ФЗ «Об объектах культурного наследия (памятниках истории и культуры) народов Российской Федерации» (далее – Федеральный закон № 73-ФЗ) работ по использованию лесов и иных работ в границах территории объекта культурного наследия либо на земельном участке,</li> </ul>

		земельным участком в границах территории объекта культурного наследия.
28.	Старцева Татьяна Сергеевна	<ul style="list-style-type: none"> <li>- выявленные объекты культурного наследия в целях обоснования целесообразности включения данных объектов в реестр;</li> <li>- документы, обосновывающие включение объектов культурного наследия в реестр;</li> <li>- документы, обосновывающие исключение объектов культурного наследия из реестра;</li> <li>- документы, обосновывающие изменение категории историко-культурного значения объекта культурного наследия;</li> <li>- документы, обосновывающие отнесение объекта культурного наследия к историко-культурным заповедникам, особо ценным объектам культурного наследия народов Российской Федерации либо объектам всемирного культурного и природного наследия;</li> <li>- проектная документация на проведение работ по сохранению объектов культурного наследия;</li> <li>- документация или разделы документации, обосновывающие меры по обеспечению сохранности объекта культурного наследия, включенного в реестр, выявленного объекта культурного наследия либо объекта, обладающего признаками объекта культурного наследия, при проведении земляных, мелиоративных, хозяйственных работ, указанных в статье 30 Федерального закона № 73-ФЗ работ по использованию лесов и иных работ в границах территории объекта культурного наследия либо на земельном участке, непосредственно связанном с земельным участком в границах территории объекта культурного наследия.</li> </ul>
29.	Тарасов Алексей Юрьевич	<ul style="list-style-type: none"> <li>- выявленные объекты культурного наследия в целях обоснования целесообразности включения данных объектов в реестр;</li> <li>- земли, подлежащие воздействию земляных, строительных, мелиоративных, хозяйственных работ, предусмотренных статьей 25 Лесного кодекса Российской Федерации работ по использованию лесов (за исключением работ, указанных в пунктах 3, 4 и 7 части 1 статьи 25 Лесного кодекса Российской Федерации) и иных</li> </ul>

		<p>работ, в случае, если указанные земли расположены в границах территорий, утвержденных в соответствии с пунктом 34.2 пункта 1 статьи 9 Федерального закона № 73-ФЗ;</p> <ul style="list-style-type: none"> <li>- документы, обосновывающие включение объектов культурного наследия в реестр;</li> <li>- документы, обосновывающие исключение объектов культурного наследия из реестра;</li> <li>- документация, за исключением научных отчетов о выполненных археологических полевых работах, содержащая результаты исследований, в соответствии с которыми определяется наличие или отсутствие объектов, обладающих признаками объекта культурного наследия, на земельных участках, подлежащих воздействию земляных, строительных, мелиоративных, хозяйственных работ, указанных в статье 30 Федерального закона № 73-ФЗ работ по использованию лесов и иных работ;</li> <li>- документация или разделы документации, обосновывающие меры по обеспечению сохранности объекта культурного наследия, включенного в реестр, выявленного объекта культурного наследия либо объекта, обладающего признаками объекта культурного наследия, при проведении земляных, мелиоративных, хозяйственных работ, указанных в статье 30 Федерального закона № 73-ФЗ работ по использованию лесов и иных работ в границах территории объекта культурного наследия либо на земельном участке, непосредственно связанном с земельным участком в границах территории объекта культурного наследия.</li> </ul>
30.	Титова Светлана Валентиновна	<ul style="list-style-type: none"> <li>- документы, обосновывающие изменение категории историко-культурного значения объекта культурного наследия.</li> </ul>
31.	Тихонов Виктор Евгеньевич	<ul style="list-style-type: none"> <li>- выявленные объекты культурного наследия в целях обоснования целесообразности включения данных объектов в реестр;</li> <li>- документы, обосновывающие включение объектов культурного наследия в реестр;</li> <li>- документы, обосновывающие исключение объектов культурного наследия из реестра;</li> </ul>

		<p>признаками объекта культурного наследия, при проведении земляных, мелиоративных, хозяйственных работ, указанных в статье 30 Федерального закона № 73-ФЗ работ по использованию лесов и иных работ в границах территории объекта культурного наследия либо на земельном участке, непосредственно связанном с земельным участком в границах территории объекта культурного наследия.</p>
37.	Яндовский Виктор Эдуардович	<ul style="list-style-type: none"> <li>- выявленные объекты культурного наследия в целях обоснования целесообразности включения данных объектов в реестр;</li> <li>- документы, обосновывающие включение объектов культурного наследия в реестр;</li> <li>- документы, обосновывающие изменение категории историко-культурного значения объекта культурного наследия;</li> <li>- документы, обосновывающие отнесение объекта культурного наследия к историко-культурным заповедникам, особо ценным объектам культурного наследия народов Российской Федерации либо объектам всемирного культурного и природного наследия;</li> <li>- проекты зон охраны объекта культурного наследия;</li> <li>- проектная документация на проведение работ по сохранению объектов культурного наследия.</li> <li>- документация, обосновывающая границы защитной зоны объекта культурного наследия.</li> </ul>
38.	Яровой Илья Юрьевич	<ul style="list-style-type: none"> <li>- выявленные объекты культурного наследия в целях обоснования целесообразности включения данных объектов в реестр;</li> <li>- документы, обосновывающие включение объектов культурного наследия в реестр;</li> <li>- документы, обосновывающие исключение объектов культурного наследия из реестра;</li> <li>- документы, обосновывающие изменение категории историко-культурного значения объекта культурного наследия;</li> <li>- документы, обосновывающие отнесение объекта культурного наследия к историко-культурным заповедникам, особо ценным объектам культурного наследия народов Российской Федерации</li> </ul>



		<p>Федерации либо объектам всемирного культурного и природного наследия;</p> <ul style="list-style-type: none"><li>- документация, за исключением научных отчетов о выполненных археологических полевых работах, содержащая результаты исследований, в соответствии с которыми определяется наличие или отсутствие объектов, обладающих признаками объекта культурного наследия, на земельных участках, подлежащих воздействию земляных, строительных, мелиоративных, хозяйственных работ, указанных в статье 30 Федерального закона № 73-ФЗ работ по использованию лесов и иных работ;</li><li>- документация или разделы документации, обосновывающие меры по обеспечению сохранности объекта культурного наследия, включенного в реестр, выявленного объекта культурного наследия либо объекта, обладающего признаками объекта культурного наследия, при проведении земляных, мелиоративных, хозяйственных работ, указанных в статье 30 Федерального закона № 73-ФЗ работ по использованию лесов и иных работ в границах территории объекта культурного наследия либо на земельном участке, непосредственно связанном с земельным участком в границах территории объекта культурного наследия.</li></ul>
--	--	---

*Приложение 11*

**Выдержки из приказа № 1537 от 17.09.2021 г г.  
«Об утверждении статуса аттестованного эксперта по  
проведению государственной историко-культурной  
экспертизы»**



**МИНИСТЕРСТВО КУЛЬТУРЫ  
РОССИЙСКОЙ ФЕДЕРАЦИИ**

**ПРИКАЗ**

от 17 сентября 2021 г.

Москва

№ 1537

**Об аттестации экспертов по проведению государственной  
историко-культурной экспертизы**

В соответствии с Федеральным законом от 25 июня 2002 г. № 73-ФЗ «Об объектах культурного наследия (памятниках истории и культуры) народов Российской Федерации», пунктом 9 Положения о государственной историко-культурной экспертизе, утвержденного постановлением Правительства Российской Федерации от 15 июля 2009 г. № 569, Положением о порядке аттестации экспертов по проведению государственной историко-культурной экспертизы, утвержденным приказом Минкультуры России от 26 августа 2010 г. № 563 (в редакции приказа Минкультуры России от 17 октября 2011 г. № 1003), руководствуясь Положением об аттестационной комиссии Минкультуры России, утвержденным приказом Минкультуры России от 29 декабря 2011 г. № 1276, протоколом заседания аттестационной комиссии Министерства культуры Российской Федерации по аттестации экспертов по проведению государственной историко-культурной экспертизы от 03 сентября 2021 г., п р и к а з ы в а ю:

1. Аттестовать экспертов по проведению государственной историко-культурной экспертизы согласно приложению к настоящему приказу.

2. Департаменту государственной охраны культурного наследия (Р.А.Рыбало) обеспечить размещение информации об аттестованных экспертах на официальном сайте Минкультуры России в сети Интернет.

3. Контроль за исполнением настоящего приказа оставляю за собой.

Первый заместитель Министра



С.Г.Обрывалин

Приложение  
к приказу Министерства культуры  
Российской Федерации  
от «19» сентября 2021 г.  
№ 1537

**Аттестованные эксперты по проведению  
государственной историко-культурной экспертизы**

№ п/ п	Фамилия, имя, отчество сонскателя	Решение о присвоении статуса аттестованного эксперта:
1.	Аврутов Юрий Иосифович	<ul style="list-style-type: none"> <li>- выявленные объекты культурного наследия в целях обоснования целесообразности включения данных объектов в реестр;</li> <li>- документы, обосновывающие включение объектов культурного наследия в реестр;</li> <li>- документы, обосновывающие исключение объектов культурного наследия из реестра;</li> <li>- документы, обосновывающие изменение категории историко-культурного значения объекта культурного наследия;</li> <li>- документы, обосновывающие отнесение объекта культурного наследия к историко-культурным заповедникам, особо ценным объектам культурного наследия народов Российской Федерации либо объектам всемирного культурного и природного наследия;</li> <li>- проектная документация на проведение работ по сохранению объектов культурного наследия;</li> <li>- документация или разделы документации, обосновывающие меры по обеспечению сохранности объекта культурного наследия, включенного в реестр, выявленного объекта культурного наследия либо объекта, обладающего признаками объекта культурного наследия, при проведении земляных, мелиоративных, хозяйственных работ, указанных в статье 30 Федерального закона работ по использованию лесов и иных работ в границах территории объекта культурного наследия либо на земельном участке, непосредственно связанном с земельным участком в границах территории объекта культурного наследия;</li> </ul>

		<ul style="list-style-type: none"> <li>- проектная документация на проведение работ по сохранению объектов культурного наследия;</li> <li>- документация или разделы документации, обосновывающие меры по обеспечению сохранности объекта культурного наследия, включенного в реестр, выявленного объекта культурного наследия либо объекта, обладающего признаками объекта культурного наследия, при проведении земляных, мелиоративных, хозяйственных работ, указанных в статье 30 Федерального закона работ по использованию лесов и иных работ в границах территории объекта культурного наследия либо на земельном участке, непосредственно связанном с земельным участком в границах территории объекта культурного наследия.</li> </ul>
13.	Лазаретов Игорь Павлович	<ul style="list-style-type: none"> <li>- выявленные объекты культурного наследия в целях обоснования целесообразности включения данных объектов в реестр;</li> <li>- документы, обосновывающие включение объектов культурного наследия в реестр;</li> <li>- документы, обосновывающие исключение объектов культурного наследия из реестра;</li> <li>- земли, подлежащие воздействию земляных, строительных, мелиоративных, хозяйственных работ, предусмотренных статьей 25 Лесного кодекса Российской Федерации работ по использованию лесов (за исключением работ, указанных в пунктах 3, 4 и 7 части 1 статьи 25 Лесного кодекса Российской Федерации) и иных работ, в случае, если указанные земли расположены в границах территорий, утвержденных в соответствии с пунктом 34.2 пункта 1 статьи 9 Федерального закона;</li> <li>- документация или разделы документации, обосновывающие меры по обеспечению сохранности объекта культурного наследия, включенного в реестр, выявленного объекта культурного наследия либо объекта, обладающего признаками объекта культурного наследия, при проведении земляных, мелиоративных, хозяйственных работ, указанных в статье 30 Федерального закона работ по использованию лесов и иных работ в границах территории объекта культурного наследия либо на земельном участке, непосредственно связанном с земельным участком в границах территории объекта культурного наследия;</li> </ul>

		<ul style="list-style-type: none"> <li>- документация, за исключением научных отчетов о выполненных археологических полевых работах, содержащая результаты исследований, в соответствии с которыми определяется наличие или отсутствие объектов, обладающих признаками объекта культурного наследия, на земельных участках, подлежащих воздействию земляных, строительных, мелиоративных, хозяйственных работ, указанных в статье 30 Федерального закона работ по использованию лесов и иных работ.</li> </ul>
14.	Лапшин Андрей Сергеевич	<ul style="list-style-type: none"> <li>- выявленные объекты культурного наследия в целях обоснования целесообразности включения данных объектов в реестр;</li> <li>- документы, обосновывающие включение объектов культурного наследия в реестр;</li> <li>- земли, подлежащие воздействию земляных, строительных, мелиоративных, хозяйственных работ, предусмотренных статьей 25 Лесного кодекса Российской Федерации работ по использованию лесов (за исключением работ, указанных в пунктах 3, 4 и 7 части 1 статьи 25 Лесного кодекса Российской Федерации) и иных работ, в случае, если указанные земли расположены в границах территорий, утвержденных в соответствии с пунктом 34.2 пункта 1 статьи 9 Федерального закона;</li> <li>- документация, за исключением научных отчетов о выполненных археологических полевых работах, содержащая результаты исследований, в соответствии с которыми определяется наличие или отсутствие объектов, обладающих признаками объекта культурного наследия, на земельных участках, подлежащих воздействию земляных, строительных, мелиоративных, хозяйственных работ, указанных в статье 30 Федерального закона работ по использованию лесов и иных работ.</li> </ul>
15.	Малихова Наталья Геннадьевна	<ul style="list-style-type: none"> <li>- проектная документация на проведение работ по сохранению объектов культурного наследия;</li> <li>- документация или разделы документации, обосновывающие меры по обеспечению сохранности объекта культурного наследия, включенного в реестр, выявленного объекта культурного наследия либо объекта, обладающего признаками объекта культурного наследия, при проведении земляных, мелиоративных, хозяйственных работ, указанных в статье 30 Федерального закона работ по</li> </ul>

*Приложение 12*

**Выдержки из приказа № 1668 от 11.10.2021 г.  
«Об утверждении статуса аттестованного эксперта по  
проведению государственной историко-культурной  
экспертизы»**





**МИНИСТЕРСТВО КУЛЬТУРЫ  
РОССИЙСКОЙ ФЕДЕРАЦИИ**

**ПРИКАЗ**

*от 11 октября 2021 г.*

Москва

№ 1668

**Об аттестации экспертов по проведению государственной  
историко-культурной экспертизы**

В соответствии с Федеральным законом от 25 июня 2002 г. № 73-ФЗ «Об объектах культурного наследия (памятниках истории и культуры) народов Российской Федерации», пунктом 9 Положения о государственной историко-культурной экспертизе, утвержденного постановлением Правительства Российской Федерации от 15 июля 2009 г. № 569, Положением о порядке аттестации экспертов по проведению государственной историко-культурной экспертизы, утвержденным приказом Минкультуры России от 26 августа 2010 г. № 563 (в редакции приказа Минкультуры России от 17 октября 2011 г. № 1003), руководствуясь Положением об аттестационной комиссии Минкультуры России, утвержденным приказом Минкультуры России от 29 декабря 2011 г. № 1276, протоколом заседания аттестационной комиссии Министерства культуры Российской Федерации по аттестации экспертов по проведению государственной историко-культурной экспертизы от 29 сентября 2021 г.,  
п р и к а з ы в а ю:

1. Аттестовать экспертов по проведению государственной историко-культурной экспертизы согласно приложению к настоящему приказу.

2. Департаменту государственной охраны культурного наследия (Р.А.Рыбало) обеспечить размещение информации об аттестованных экспертах на официальном сайте Минкультуры России в сети Интернет.

3. Контроль за исполнением настоящего приказа оставляю за собой.

Первый заместитель Министра



С.Г.Обрывалин

Приложение  
к приказу Министерства культуры  
Российской Федерации  
от « 11 » *сентября* 2021 г.  
№ *1668*

Аттестованные эксперты по проведению  
государственной историко-культурной экспертизы

№ п/ п	Фамилия, имя, отчество соискателя	Решение о присвоении статуса аттестованного эксперта:
1.	Абуханов Абдурахман Залимханович	<ul style="list-style-type: none"> <li>- выявленные объекты культурного наследия в целях обоснования целесообразности включения данных объектов в реестр;</li> <li>- документы, обосновывающие включение объектов культурного наследия в реестр;</li> <li>- проектная документация на проведение работ по сохранению объектов культурного наследия;</li> <li>- документация или разделы документации, обосновывающие меры по обеспечению сохранности объекта культурного наследия, включенного в реестр, выявленного объекта культурного наследия либо объекта, обладающего признаками объекта культурного наследия, при проведении земляных, мелиоративных, хозяйственных работ, указанных в статье 30 Федерального закона от 25.06.2002 № 73-ФЗ «Об объектах культурного наследия (памятниках истории и культуры) народов Российской Федерации» (далее – Федеральный закон) работ по использованию лесов и иных работ в границах территории объекта культурного наследия либо на земельном участке, непосредственно связанном с земельным участком в границах территории объекта культурного наследия.</li> </ul>
2.	Аксенов Виктор Викторович	<ul style="list-style-type: none"> <li>- выявленные объекты культурного наследия в целях обоснования целесообразности включения данных объектов в реестр;</li> <li>- документы, обосновывающие включение объектов культурного наследия в реестр;</li> <li>- документы, обосновывающие изменение категории историко-культурного значения объекта культурного наследия;</li> <li>- проектная документация на проведение работ по сохранению объектов культурного наследия;</li> </ul>

		<ul style="list-style-type: none"> <li>- документы, обосновывающие включение объектов культурного наследия в реестр;</li> <li>- документы, обосновывающие изменение категории историко-культурного значения объекта культурного наследия;</li> <li>- документы, обосновывающие отнесение объекта культурного наследия к историко-культурным заповедникам, особо ценным объектам культурного наследия народов Российской Федерации либо объектам всемирного культурного и природного наследия;</li> <li>- проектная документация на проведение работ по сохранению объектов культурного наследия.</li> </ul>
23.	Поляков Андрей Владимирович	<ul style="list-style-type: none"> <li>- выявленные объекты культурного наследия в целях обоснования целесообразности включения данных объектов в реестр;</li> <li>- документы, обосновывающие включение объектов культурного наследия в реестр;</li> <li>- документы, обосновывающие исключение объектов культурного наследия из реестра;</li> <li>- земли, подлежащие воздействию земляных, строительных, мелиоративных, хозяйственных работ, предусмотренных статьей 25 Лесного кодекса Российской Федерации работ по использованию лесов (за исключением работ, указанных в пунктах 3, 4 и 7 части 1 статьи 25 Лесного кодекса Российской Федерации) и иных работ, в случае, если указанные земли расположены в границах территорий, утвержденных в соответствии с пунктом 34.2 пункта 1 статьи 9 Федерального закона;</li> <li>- документация или разделы документации, обосновывающие меры по обеспечению сохранности объекта культурного наследия, включенного в реестр, выявленного объекта культурного наследия либо объекта, обладающего признаками объекта культурного наследия, при проведении земляных, мелиоративных, хозяйственных работ, указанных в статье 30 Федерального закона работ по использованию лесов и иных работ в границах территории объекта культурного наследия либо на земельном участке, непосредственно связанном с земельным участком в границах территории объекта культурного наследия;</li> <li>- документация, за исключением научных отчетов о выполненных археологических полевых работах, содержащая результаты исследований, в соответствии с которыми определяется наличие или отсутствие</li> </ul>

		объектов, обладающих признаками объекта культурного наследия, на земельных участках, подлежащих воздействию земляных, строительных, мелиоративных, хозяйственных работ, указанных в статье 30 Федерального закона работ по использованию лесов и иных работ.
24.	Прямухин Алексей Николаевич	<ul style="list-style-type: none"><li>- выявленные объекты культурного наследия в целях обоснования целесообразности включения данных объектов в реестр;</li><li>- документы, обосновывающие включение объектов культурного наследия в реестр;</li><li>- земли, подлежащие воздействию земляных, строительных, мелиоративных, хозяйственных работ, предусмотренных статьей 25 Лесного кодекса Российской Федерации работ по использованию лесов (за исключением работ, указанных в пунктах 3, 4 и 7 части 1 статьи 25 Лесного кодекса Российской Федерации) и иных работ, в случае, если указанные земли расположены в границах территорий, утвержденных в соответствии с пунктом 34.2 пункта 1 статьи 9 Федерального закона;</li><li>- документация или разделы документации, обосновывающие меры по обеспечению сохранности объекта культурного наследия, включенного в реестр, выявленного объекта культурного наследия либо объекта, обладающего признаками объекта культурного наследия, при проведении земляных, мелиоративных, хозяйственных работ, указанных в статье 30 Федерального закона работ по использованию лесов и иных работ в границах территории объекта культурного наследия либо на земельном участке, непосредственно связанном с земельным участком в границах территории объекта культурного наследия;</li><li>- документация, за исключением научных отчетов о выполненных археологических полевых работах, содержащая результаты исследований, в соответствии с которыми определяется наличие или отсутствие объектов, обладающих признаками объекта культурного наследия, на земельных участках, подлежащих воздействию земляных, строительных, мелиоративных, хозяйственных работ, указанных в статье 30 Федерального закона работ по использованию лесов и иных работ.</li></ul>

25.	Сахновский Виктор Александрович	<ul style="list-style-type: none"><li>- выявленные объекты культурного наследия в целях обоснования целесообразности включения данных объектов в реестр;</li><li>- документы, обосновывающие включение объектов культурного наследия в реестр;</li><li>- проектная документация на проведение работ по сохранению объектов культурного наследия;</li><li>- документация или разделы документации, обосновывающие меры по обеспечению сохранности объекта культурного наследия, включенного в реестр, выявленного объекта культурного наследия либо объекта, обладающего признаками объекта культурного наследия, при проведении земляных, мелиоративных, хозяйственных работ, указанных в статье 30 Федерального закона работ по использованию лесов и иных работ в границах территории объекта культурного наследия либо на земельном участке, непосредственно связанном с земельным участком в границах территории объекта культурного наследия.</li></ul>
26.	Субботин Андрей Викторович	<ul style="list-style-type: none"><li>- выявленные объекты культурного наследия в целях обоснования целесообразности включения данных объектов в реестр;</li><li>- документы, обосновывающие включение объектов культурного наследия в реестр;</li><li>- документы, обосновывающие исключение объектов культурного наследия из реестра;</li><li>- земли, подлежащие воздействию земляных, строительных, мелиоративных, хозяйственных работ, предусмотренных статьей 25 Лесного кодекса Российской Федерации работ по использованию лесов (за исключением работ, указанных в пунктах 3, 4 и 7 части 1 статьи 25 Лесного кодекса Российской Федерации) и иных работ, в случае, если указанные земли расположены в границах территорий, утвержденных в соответствии с пунктом 34.2 пункта 1 статьи 9 Федерального закона;</li><li>- документация или разделы документации, обосновывающие меры по обеспечению сохранности объекта культурного наследия, включенного в реестр, выявленного объекта культурного наследия либо объекта, обладающего признаками объекта культурного наследия, при проведении земляных, мелиоративных, хозяйственных работ, указанных в статье 30 Федерального закона работ по использованию лесов и иных работ в границах территории объекта культурного</li></ul>

		<p>наследия либо на земельном участке, непосредственно связанном с земельным участком в границах территории объекта культурного наследия;</p> <ul style="list-style-type: none"> <li>- документация, за исключением научных отчетов о выполненных археологических полевых работах, содержащая результаты исследований, в соответствии с которыми определяется наличие или отсутствие объектов, обладающих признаками объекта культурного наследия, на земельных участках, подлежащих воздействию земляных, строительных, мелиоративных, хозяйственных работ, указанных в статье 30 Федерального закона работ по использованию лесов и иных работ.</li> </ul>
27.	Сурков Алексей Владимирович	<ul style="list-style-type: none"> <li>- выявленные объекты культурного наследия в целях обоснования целесообразности включения данных объектов в реестр;</li> <li>- документы, обосновывающие включение объектов культурного наследия в реестр;</li> <li>- документация или разделы документации, обосновывающие меры по обеспечению сохранности объекта культурного наследия, включенного в реестр, выявленного объекта культурного наследия либо объекта, обладающего признаками объекта культурного наследия, при проведении земляных, мелиоративных, хозяйственных работ, указанных в статье 30 Федерального закона работ по использованию лесов и иных работ в границах территории объекта культурного наследия либо на земельном участке, непосредственно связанном с земельным участком в границах территории объекта культурного наследия;</li> <li>- документация, за исключением научных отчетов о выполненных археологических полевых работах, содержащая результаты исследований, в соответствии с которыми определяется наличие или отсутствие объектов, обладающих признаками объекта культурного наследия, на земельных участках, подлежащих воздействию земляных, строительных, мелиоративных, хозяйственных работ, указанных в статье 30 Федерального закона работ по использованию лесов и иных работ.</li> </ul>
28.	Тарновский Владимир Викторович	<ul style="list-style-type: none"> <li>- выявленные объекты культурного наследия в целях обоснования целесообразности включения данных объектов в реестр;</li> <li>- документы, обосновывающие включение объектов культурного наследия в реестр;</li> </ul>

*Приложение 13*

**Выдержки из приказа № 235 от 01.03.2022 г.  
«Об утверждении статуса аттестованного эксперта по  
проведению государственной историко-культурной  
экспертизы»**





**МИНИСТЕРСТВО КУЛЬТУРЫ  
РОССИЙСКОЙ ФЕДЕРАЦИИ**

**ПРИКАЗ**

*от 1 марта 2022*

Москва

№ 235

**Об аттестации экспертов по проведению государственной  
историко-культурной экспертизы**

В соответствии с Федеральным законом от 25 июня 2002 г. № 73-ФЗ «Об объектах культурного наследия (памятниках истории и культуры) народов Российской Федерации», пунктом 9 Положения о государственной историко-культурной экспертизе, утвержденного постановлением Правительства Российской Федерации от 15 июля 2009 г. № 569, Положением о порядке аттестации экспертов по проведению государственной историко-культурной экспертизы, утвержденным приказом Минкультуры России от 26 августа 2010 г. № 563 (в редакции приказа Минкультуры России от 17 октября 2011 г. № 1003), руководствуясь Положением об аттестационной комиссии Минкультуры России, утвержденным приказом Минкультуры России от 29 декабря 2011 г. № 1276, протоколом заседания аттестационной комиссии Министерства культуры Российской Федерации по аттестации экспертов по проведению государственной историко-культурной экспертизы от 17 февраля 2022 г.,  
п р и к а з ы в а ю:

1. Аттестовать экспертов по проведению государственной историко-культурной экспертизы согласно приложению к настоящему приказу.

2. Департаменту государственной охраны культурного наследия (Р.А.Рыбало) обеспечить размещение информации об аттестованных экспертах на официальном сайте Минкультуры России в сети Интернет.

3. Контроль за исполнением настоящего приказа оставляю за собой.

Первый заместитель Министра



С.Г.Обрывалин

Приложение  
к приказу Министерства культуры  
Российской Федерации  
от « 1 » сентября 2022 г.  
№ 235

Аттестованные эксперты по проведению  
государственной историко-культурной экспертизы

№ п/ п	Фамилия, имя, отчество соискателя	Решение о присвоении статуса аттестованного эксперта:
1.	Мялк Анна Вадимовна	<ul style="list-style-type: none"> <li>- выявленные объекты культурного наследия в целях обоснования целесообразности включения данных объектов в реестр;</li> <li>- документы, обосновывающие включение объектов культурного наследия в реестр;</li> <li>- документы, обосновывающие исключение объектов культурного наследия из реестра;</li> <li>- документы, обосновывающие изменение категории историко-культурного значения объекта культурного наследия;</li> <li>- документы, обосновывающие отнесение объекта культурного наследия к историко-культурным заповедникам, особо ценным объектам культурного наследия народов Российской Федерации либо объектам всемирного культурного и природного наследия;</li> <li>- проектная документация на проведение работ по сохранению объектов культурного наследия;</li> <li>- документация или разделы документации, обосновывающие меры по обеспечению сохранности объекта культурного наследия, включенного в реестр, выявленного объекта культурного наследия либо объекта, обладающего признаками объекта культурного наследия, при проведении земляных, мелиоративных, хозяйственных работ, указанных в статье 30 Федерального закона от 25.06.2002 № 73-ФЗ «Об объектах культурного наследия (памятниках истории и культуры) народов Российской Федерации» (далее – Федеральный закон) работ по использованию лесов и иных работ в границах территории объекта культурного наследия либо на земельном участке, непосредственно</li> </ul>

		<p>связанном с земельным участком в границах территории объекта культурного наследия;</p> <ul style="list-style-type: none"> <li>- проекты зон охраны объекта культурного наследия;</li> <li>- документация, обосновывающая границы защитной зоны объекта культурного наследия.</li> </ul>
24.	Рубель Александр Андреевич	<ul style="list-style-type: none"> <li>- проекты зон охраны объекта культурного наследия.</li> </ul>
25.	Садыков Тимур Рашитович	<ul style="list-style-type: none"> <li>- выявленные объекты культурного наследия в целях обоснования целесообразности включения данных объектов в реестр;</li> <li>- документы, обосновывающие включение объектов культурного наследия в реестр.</li> </ul>
26.	Соловьев Сергей Львович	<ul style="list-style-type: none"> <li>- выявленные объекты культурного наследия в целях обоснования целесообразности включения данных объектов в реестр;</li> <li>- земли, подлежащие воздействию земляных, строительных, мелиоративных, хозяйственных работ, предусмотренных статьей 25 Лесного кодекса Российской Федерации работ по использованию лесов (за исключением работ, указанных в пунктах 3, 4 и 7 части 1 статьи 25 Лесного кодекса Российской Федерации) и иных работ, в случае, если указанные земли расположены в границах территорий, утвержденных в соответствии с пунктом 34.2 пункта 1 статьи 9 Федерального закона;</li> <li>- документы, обосновывающие включение объектов культурного наследия в реестр;</li> <li>- документы, обосновывающие исключение объектов культурного наследия из реестра;</li> <li>- документация, за исключением научных отчетов о выполненных археологических полевых работах, содержащая результаты исследований, в соответствии с которыми определяется наличие или отсутствие объектов, обладающих признаками объекта культурного наследия, на земельных участках, подлежащих воздействию земляных, строительных, мелиоративных, хозяйственных работ, указанных в статье 30 Федерального закона работ по использованию лесов и иных работ;</li> <li>- документация или разделы документации, обосновывающие меры по обеспечению сохранности объекта культурного наследия, включенного в реестр, выявленного объекта культурного наследия либо</li> </ul>

		объекта, обладающего признаками объекта культурного наследия, при проведении земляных, мелиоративных, хозяйственных работ, указанных в статье 30 Федерального закона работ по использованию лесов и иных работ в границах территории объекта культурного наследия либо на земельном участке, непосредственно связанном с земельным участком в границах территории объекта культурного наследия.
27.	Шумилова Ольга Викторовна	- проектная документация на проведение работ по сохранению объектов культурного наследия.
28.	Юдин Александр Иванович	<ul style="list-style-type: none"> <li>- выявленные объекты культурного наследия в целях обоснования целесообразности включения данных объектов в реестр;</li> <li>- земли, подлежащие воздействию земляных, строительных, мелиоративных, хозяйственных работ, предусмотренных статьей 25 Лесного кодекса Российской Федерации работ по использованию лесов (за исключением работ, указанных в пунктах 3, 4 и 7 части 1 статьи 25 Лесного кодекса Российской Федерации) и иных работ, в случае, если указанные земли расположены в границах территорий, утвержденных в соответствии с пунктом 34.2 пункта 1 статьи 9 Федерального закона;</li> <li>- документы, обосновывающие включение объектов культурного наследия в реестр;</li> <li>- документы, обосновывающие исключение объектов культурного наследия из реестра;</li> <li>- документация, за исключением научных отчетов о выполненных археологических полевых работах, содержащая результаты исследований, в соответствии с которыми определяется наличие или отсутствие объектов, обладающих признаками объекта культурного наследия, на земельных участках, подлежащих воздействию земляных, строительных, мелиоративных, хозяйственных работ, указанных в статье 30 Федерального закона работ по использованию лесов и иных работ;</li> <li>- документация или разделы документации, обосновывающие меры по обеспечению сохранности объекта культурного наследия, включенного в реестр, выявленного объекта культурного наследия либо объекта, обладающего признаками объекта культурного наследия, при проведении земляных, мелиоративных, хозяйственных работ, указанных в статье 30</li> </ul>

		Федерального закона работ по использованию лесов и иных работ в границах территории объекта культурного наследия либо на земельном участке, непосредственно связанном с земельным участком в границах территории объекта культурного наследия.
--	--	--

---