Акт

по результатам государственной историко-культурной экспертизы проектной документации на проведение работ по сохранению объекта культурного наследия регионального значения «Братское захоронение воинов Советской Армии, погибших в годы Великой Отечественной войны 1941-1945 г.г.», расположенного по адресу: Санкт-Петербург, г. Колпино, ул. Веры Слуцкой - «Проектная документация на работы по сохранению (приспособлению для современного использования) объекта культурного наследия регионального значения «Братское захоронение воинов Советской Армии, погибших в годы Великой Отечественной войны 1941-1945 г.г.» по адресу: ул. Веры Слуцкой – в части устройства наружного освещения территории» (шифр: ССП-155-0220/3), выполненной ООО «СветоПроект» в 2023 году.

г. Санкт-Петербург «27» сентября 2023 г.

1. **Дата начала и дата окончания проведения экспертизы:**

Настоящая государственная историко-культурная экспертиза проведена экспертной комиссией в период **15.08.2023 г. по 27.09.2023 г.** (Приложения №№ 5,6: копии договоров с экспертами, копии протоколов заседаний экспертной комиссии соответственно).

2. **Место проведения экспертизы:**

г. Санкт-Петербург

3. **Заказчик экспертизы:**

Общество с ограниченной ответственностью «СветоПроект» (ООО «СП») (ОГРН 1027739120870, ИНН 7715212800).

4. **Сведения об экспертах:**

Председатель экспертной комиссии: Лавриновский Максим Семенович. Образование высшее - Санкт-Петербургский государственный Университет водных коммуникаций, квалификация - инженер-гидротехник с правом производства общестроительных работ, специальность - «гидротехническое строительство». Кандидат технических наук. Стаж работы - 25 лет. Место работы - ООО «Ремесленник», должность - главный инженер проекта.

Аттестован в качестве государственного эксперта по проведению государственной историко-культурной экспертизы - Приказ Минкультуры России от 20.07.2023 № 2176.

Профиль экспертной деятельности (объекты экспертизы):

- проектная документация на проведение работ по сохранению объектов культурного наследия;

- документация или разделы документации, обосновывающие меры по обеспечению сохранности объекта культурного наследия, включенного в реестр, выявленного объекта культурного наследия либо объекта, обладающего признаками объекта культурного наследия, при проведении земляных, мелиоративных, хозяйственных работ, указанных в статье 30 Федерального закона № 73-ФЗ работ по использованию лесов и иных работ в границах территории объекта культурного наследия либо на земельном участке, непосредственно связанном с земельным участком в границах территории объекта культурного наследия.

Ответственный секретарь экспертной комиссии: Кондакова Елена Викторовна - Образование высшее - Ленинградский ордена Трудового Красного Знамени Институт живописи, скульптуры и архитектуры им. И. Е. Репина. Квалификация - Архитектор-художник. Специальность - «Архитектура». Стаж работы - 37 лет. Место работы: АО НРЦ «Тверьпроектреставрация», должность – главный архитектор проекта.

Аттестована в качестве эксперта по проведению государственной историко-культурной экспертизы - Приказ МК РФ от 09.11.2021 г. № 1809.

Профиль экспертной деятельности (объекты экспертизы):

-выявленные объекты культурного наследия в целях обоснования целесообразности включения данных объектов в реестр;

-документы, обосновывающие включение объектов культурного наследия в реестр;

-документы, обосновывающие изменение категории историко-культурного значения объекта культурного наследия;

-проектная документация на проведение работ по сохранению объектов культурного наследия.

Член экспертной комиссии: Хангу Людмила Александровна. Образование высшее - Ленинградский ордена Трудового Красного Знамени инженерно-строительный институт. Квалификация - инженер-строитель, специальность - «Городское строительство». Стаж работы- 51 год. Пенсионер.

Аттестована в качестве эксперта по проведению государственной историко-культурной экспертизы - Приказ Минкультуры России от 20.07.2023 № 2176.

Профиль экспертной деятельности (объекты экспертизы):

- проектная документация на проведение работ по сохранению объектов культурного наследия;

- документация или разделы документации, обосновывающие меры по обеспечению сохранности объекта культурного наследия, включенного в реестр, выявленного объекта культурного наследия либо объекта, обладающего признаками объекта культурного наследия, при проведении земляных, мелиоративных, хозяйственных работ, указанных в статье 30

Федерального закона № 73-ФЗ работ по использованию лесов и иных работ в границах территории объекта культурного наследия либо на земельном участке, непосредственно связанном с земельным участком в границах территории объекта культурного наследия.

5. Информация о том, что в соответствии с законодательством Российской Федерации эксперт (эксперты) несет ответственность за достоверность сведений, изложенных в заключении:

Настоящая государственная историко-культурная экспертиза проведена в соответствии со статьями 28, 29, 30, 31, 32 Федерального закона от 25.06.2002 №73-ФЗ «Об объектах культурного наследия (памятниках истории и культуры) народов Российской Федерации» и Положением о государственной историко-культурной экспертизе, утвержденным Постановлением Правительства Российской Федерации от 15.07.2009 г. №569.

Настоящим подтверждаем, что мы предупреждены об ответственности за достоверность сведений, изложенных в заключении экспертизы, в соответствии с законодательством Российской Федерации, содержание которого нам известно и понятно.

6. Цели и объекты экспертизы:

6.1. Цели проведения государственной историко-культурной экспертизы:

- определение соответствия проектной документации на проведение работ по сохранению объекта культурного наследия регионального значения «Братское захоронение воинов Советской Армии, погибших в годы Великой Отечественной войны 1941-1945 г.г.», расположенного по адресу: Санкт-Петербург, г. Колпино, ул. Веры Слуцкой - «Проектная документация на работы по сохранению (приспособлению для современного использования) объекта культурного наследия регионального значения «Братское захоронение воинов Советской Армии, погибших в годы Великой Отечественной войны 1941-1945 г.г.» по адресу: ул. Веры Слуцкой – в части устройства наружного освещения территории» (шифр: ССП-155-0220/3), выполненной ООО «СветоПроект» в 2023 году, требованиям законодательства Российской Федерации в области государственной охраны объектов культурного наследия.

6.2. Объект экспертизы:

- проектная документация на проведение работ по сохранению объекта культурного наследия регионального значения «Братское захоронение воинов Советской Армии, погибших в годы Великой Отечественной войны 1941-1945 г.г.», расположенного по адресу: Санкт-Петербург, г. Колпино, ул. Веры Слуцкой - «Проектная документация на работы по сохранению

(приспособлению для современного использования) объекта культурного наследия регионального значения «Братское захоронение воинов Советской Армии, погибших в годы Великой Отечественной войны 1941-1945 г.г.» по адресу: ул. Веры Слуцкой – в части устройства наружного освещения территории» (шифр: ССП-155-0220/3), выполненная ООО «СветоПроект» в 20223году.

7. Перечень документов, представленных заявителем:

1) Выкопировка из решения исполкома Ленгорсовета от 03.05.1976 № 328 (Приложение № 4.1);

2) Копия распоряжения КГИОП от 20.04.2023 № 275-рп «Об утверждении границ и режима использования территории объекта культурного наследия регионального значения «Братское захоронение воинов Советской Армии, погибших в годы Великой Отечественной войны 1941-1945 г.г.» (Приложение № 4.2);

3) Копия распоряжения КГИОП от 26.02.2018 № 71-р «Об утверждении предмета охраны объекта культурного наследия регионального значения «Братское захоронение воинов Советской Армии, погибших в годы Великой Отечественной войны 1941-1945 г.г.», расположенного по адресу: Санкт-Петербург, г. Колпино, ул. Веры Слуцкой (Приложение № 4.3);

4) Приказ Минкультуры России от 13.11.2017 № 122912-р «О регистрации объекта культурного наследия регионального значения «Братское захоронение воинов Советской Армии, погибших в годы Великой Отечественной войны 1941-1945 г.г.», 1941-1945 гг. (г. Санкт-Петербург) в едином государственном реестре объектов культурного наследия (памятников истории и культуры) народов Российской Федерации» (Приложение № 4.4);

5) Паспорт объекта культурного наследия регионального значения «Братское захоронение воинов Советской Армии, погибших в годы Великой Отечественной войны 1941-1945 г.г.» от 12.04.2022 г. (Приложение № 4.5);

6) Копия задания КГИОП от 20.01.2022 № 01-52-45/21-0-0 на проведение работ по сохранению объекта культурного наследия регионального значения «Братское захоронение воинов Советской Армии, погибших в годы Великой Отечественной войны 1941-1945 г.г.» (Санкт-Петербург, г. Колпино, ул. Веры Слуцкой) (Приложение № 4.6);

7) Копия кадастрового паспорта земельного участка от 13.05.2011 № 199 в отношении земельного участка по адресу: Санкт-Петербург, город Колпино, Колпинское воинское кладбище, участок 1, (на улице Веры Слуцкой) (Приложение № 4.7);

8) Копия выписки из ЕГРН от 31.01.2023 № КУВИ-001/2023-10253448 в отношении земельного участка по адресу: Санкт-Петербург, город Колпино, Колпинское воинское кладбище, участок 1, (на улице Веры Слуцкой) (Приложение № 4.8);

9) Копия договора от 08.06.2023 № 214-2023 (Приложение № 4.9);

10) Копия лицензии на осуществление деятельности по сохранению объектов культурного наследия (памятников истории и культуры) народов Российской Федерации № МКРФ 01041 от 20.08.2013, выданной Минкультуры России ООО «СветоПроект» (Приложение № 4.10);

11) Копия письма КГИОП от 22.07.2021 № 07-5887/21-0-0 (Приложение № 4.11);

12) Копия письма КГИОП от 24.09.2021 № 01-25-21892/21-0-1 (Приложение № 4.12);

13) Копия письма КГИОП от 15.04.2022 № 01-46-768/22-0-1 (Приложение № 4.13);

14) Копия письма МПб ГБУ «Ленсвет» от 12.05.2021 № 11-5378/21-0-0 (Приложение № 4.14);

15) Копия акта обследования, сохранения (сноса), пересадки зеленых насаждений и расчета размера их восстановительной стоимости от 21.06.2023 (Приложение № 4.15);

16) Копия государственного контракта от 19.02.2020 № 19/2020-ОКС-Л (Приложение № 4.16)

17) Проектная документация на проведение работ по сохранению объекта культурного наследия регионального значения «Братское захоронение воинов Советской Армии, погибших в годы Великой Отечественной войны 1941-1945 г.г.», расположенного по адресу: Санкт-Петербург, г. Колпино, ул. Веры Слуцкой - «Проектная документация на работы по сохранению (приспособлению для современного использования) объекта культурного наследия регионального значения «Братское захоронение воинов Советской Армии, погибших в годы Великой Отечественной войны 1941-1945 г.г.» по адресу: ул. Веры Слуцкой – в части устройства наружного освещения территории» (шифр: ССП-155-0220/3), выполненная ООО «СветоПроект» в 2023 году, в составе:

Обозначение комплекта	Наименование комплекта	Шифр	Примечание
	Раздел 10. Иная документация в случаях, предусмотренных федеральными законами Часть 2. Проектная документация на работы по сохранению (приспособлению для современного использования) объекта культурного наследия регионального значения «Братское захоронение воинов Советской Армии, погибших в годы Великой Отечественной войны 1941-1945 г.г.» по адресу: ул. Веры Слуцкой – в части устройства наружного освещения территории		
10.2.1	Книга 1. Предварительные работы	ССП-155-0220/3-ОКН.ПР	
10.2.2	Книга 2. Комплексные научные исследования	ССП-155-0220/3-ОКН.КНИ	

10.2.3	Книга 3. Технологические и конструктивные решения линейного объекта.	ССП-155-0220/3-ОКН.ТКР	
10.2.4	Книга 4. Проект организации строительства	ССП-155-0220/3-ОКН.ПОС	
10.3	Часть 3. Мероприятия по обеспечению сохранности объекта культурного наследия	ССП-155-0220/3-СОКН	

8. Сведения об обстоятельствах, повлиявших на процесс проведения и результаты экспертизы:

Обстоятельства, повлиявшие на процесс проведения и результат государственной историко-культурной экспертизы, отсутствуют.

9. Сведения о проведенных исследованиях с указанием примененных методов, объема и характера выполненных работ и их результатов:

Настоящая государственная историко-культурная экспертиза проведена в соответствии со статьями 28,29,30,31,32 Закона № 73-ФЗ «Об объектах культурного наследия (памятниках истории и культуры) народов Российской Федерации» от 24.05.2002 г. (в действующей редакции) и «Положением о государственной историко-культурной экспертизе», утвержденным Постановлением Правительства Российской Федерации от 15.07.2009 № 569 (в действующей редакции).

Заключение экспертизы оформлено в виде акта с учетом требований, изложенных в «Положение о государственной историко-культурной экспертизе», утвержденного Постановлением Правительства Российской Федерации от 15.07.2009 № 569 (в действующей редакции).

В ходе проведения настоящей экспертизы экспертами выполнен комплекс мероприятий и исследований:

♦ Изучены и проанализирована документация, представленная заказчиком экспертизы.

♦ Проведен анализ исходно-разрешительной документации, необходимой для разработки проектной документации и проведения государственной историко-культурной экспертизы.

♦ Проведены историко-архивные исследования, в том числе исследования в архиве КГИОП, в объеме, необходимом для обоснования выводов экспертизы.

♦ Изучены источники и материалы, имеющиеся в открытом доступе, содержащие сведения об объекте культурного наследия, необходимые для составления краткой исторической справки и альбома иконографии (Приложение № 2), в объеме, необходимом для достижения цели и обоснования выводов экспертизы.

♦ Составлена краткая историческая справка - пункт 10.3. настоящего акта экспертизы.

♦ Выполнена фотофиксация объекта культурного наследия в границах проектирования, разработана схема с указанием точек съемки (Приложение № 3).

♦ Проанализировано действующее законодательство в области охраны объектов культурного наследия.

♦ Рассмотрена и проанализирована проектная документация, получено представление о видах и составе планируемых работ, сделаны выводы об их влиянии на объект культурного наследия и его предмет охраны.

♦ Проведена оценка проектной документации на соответствие требованиям задания КГИОП и нормативным требованиям, регламентирующим разработку проектной документации, в части состава и содержания.

♦ Исследования проведены методом сравнительного анализа всего комплекса полученных в результате экспертизы данных. Результаты исследований оформлены в виде настоящего акта.

♦ На основании проведенных исследований и анализа представленной проектной документации экспертами сформулирован вывод о ее соответствии требованиям государственной охраны объектов культурного наследия.

♦ При проведении экспертизы экспертами соблюдены принципы проведения экспертизы, установленные ст. 29 Федеральным законом от 25.06.2002 № 73-ФЗ «Об объектах культурного наследия (памятниках истории и культуры) народов Российской Федерации», обеспечена объективность, всесторонность и полнота проведенных исследований, а также достоверность и обоснованность своих выводов. Экспертами самостоятельно оценены результаты исследований и сформулированы выводы экспертизы.

10. Факты и сведения, выявленные и установленные в результате проведенных исследований:

10.1. Сведения о правообладателе объекта культурного наследия:

Земельный участок, в границах которого расположен объект культурного наследия регионального значения «Братское захоронение воинов Советской Армии, погибших в годы Великой Отечественной войны 1941-1945 г.г.» (Санкт-Петербург, г. Колпино, ул. Веры Слуцкой) учтен в имуществе казны Санкт-Петербурга и передан в постоянное (бессрочное) пользование Санкт-Петербургскому государственному казенному учреждению «Специализированная служба Санкт-Петербурга по вопросам похоронного дела», ИНН: 7842340459.

10.2. Общие сведения об объекте культурного наследия:

Согласно решению Исполнительного комитета Ленинградского городского Совета народных депутатов от 03.05.1976 №328 «О взятии под государственную охрану гражданских и воинских братских захоронений периода Великой Отечественной войны 1941-1945 гг. и могил Героев Советского Союза» Колпинскому воинскому кладбищу был присвоен статус объекта культурного наследия регионального значения «Братское захоронение воинов Советской Армии, погибших в годы Великой Отечественной войны 1941-1945 г.г.».

План границ территории объекта культурного наследия регионального значения «Братское захоронение воинов Советской Армии, погибших в годы Великой Отечественной войны 1941-1945 г.г.» утвержден распоряжением КГИОП от 20.04.2023 № 275-рп.

Паспорт объекта культурного наследия регионального значения «Братское захоронение воинов Советской Армии, погибших в годы Великой Отечественной войны 1941-1945 г.г.» составлен КГИОП 12.04.2022.

Охранные обязательства на объект культурного наследия регионального значения «Братское захоронение воинов Советской Армии, погибших в годы Великой Отечественной войны 1941-1945 г.г.» не заключались и не утверждались согласно письму КГИОП от 15.04.2022 № 0146-768/22-0-1.

В соответствии с Приказом Минкультуры России от 13.11.2017 № 122912-р «О регистрации объекта культурного наследия регионального значения «Братское захоронение воинов Советской Армии, погибших в годы Великой Отечественной войны 1941-1945 г.г.», 1941-1945 гг. (г. Санкт-Петербург) в едином государственном реестре объектов культурного наследия (памятников истории и культуры) народов Российской Федерации» регистрационный номер объекта 781721202940005.

Предмет охраны объекта культурного наследия регионального значения «Братское захоронение воинов Советской Армии, погибших в годы Великой Отечественной войны 1941-1945 г.г.», расположенного адресу: г. Санкт-Петербург, ул. Куйбышева, 25 (фасады), утвержден распоряжением КГИОП от 30.10.2015 №10-510. В соответствии с которым сохранению подлежит:

1.Объемно-пространственное и планировочное решение:

- историческое местоположение братского захоронения на западной стороне ул. Веры Слуцкой, южнее пересечения с ул. Пролетарской;

- захоронения в границах территории участка мемориала;

- архитектурно-планировочное решение братского захоронения в виде регулярного партера с травяными газонами, расположенными вдоль центральной планировочной оси мемориала ориентированной с востока

на запад, включая стелы, монументальную архитектурно-декоративную композицию, подпорные стенки, лестницы;

- озеленение территории кустарниковыми боскетами, линейными посадками деревьев;

- авторское архитектурно-художественное и монументально-декоративное решение элементов, составляющих мемориальный комплекс братской могилы (ск. Дегтярев А.В., арх. Голыкин О.Б.);

- габариты и конфигурация ландшафтного партера состоящего из прямоугольных в плане травяных газонов, ограниченных бетонными поребриками (газоны разделены песчано-гравийными дорожками и дорожками мощенными бетонными плитами;

- местоположение, габариты и конфигурация сложенных углом стел из серого гранита, на лицевых полированных поверхностях которых вырублены и тонированы белым шрифтовые литеры мемориальных надписей;

- местоположение (западная сторона), габариты и конфигурация памятного монумента, установленного на невысокой насыпи (протяженная плита, стоящая вертикально на двух косоугольных гранитных опорах, на лицевой поверхности плиты расположены два многофигурных барельефа, вырублены и тонированы черным шрифтовые литеры мемориальных надписей);

- рельефные символы, характер и содержание мемориальных надписей.

10.3. Краткие исторические сведения об объекте культурного наследия (сведения о времени возникновения, датах основных изменений (перестроек) данного объекта и (или) датах связанных с ним исторических событий):

Целью настоящей экспертизы является определение соответствия требованиям государственной охраны объектов культурного наследия проектной документации на проведение работ по сохранению объекта культурного наследия регионального значения «Братское захоронение воинов Советской Армии, погибших в годы Великой Отечественной войны 1941-1945 г.г.», расположенного по адресу: Санкт-Петербург, г. Колпино, ул. Веры Слуцкой - «Проектная документация на работы по сохранению (приспособлению для современного использования) объекта культурного наследия регионального значения «Братское захоронение воинов Советской Армии, погибших в годы Великой Отечественной войны 1941-1945 г.г.» по адресу: ул. Веры Слуцкой – в части устройства наружного освещения территории» (шифр: ССП-155-0220/3), выполненной ООО «СветоПроект» в 2023 году.

В данном разделе акта экспертизы изложены краткие исторические сведения о рассматриваемом объекте культурного наследия, собранные по результатам изучения материалов, хранящихся в архиве КГИОП и в ЦГИА

СПб. Выявленные экспертами в процессе исследований сведения достаточны для обоснования выводов экспертизы. Собранные при проведении экспертизы материалы иконографии представлены в Приложении № 2.

Исторические сведения.

Колпинское воинское кладбище на ул. Веры Слуцкой (возле дома 19) было первым кладбищем, связанным с историей обороны Ленинграда, которое было открыто еще до начала блокады Ленинграда, в августе 1941 г. Оно появилось в результате шедших здесь, у границ Ленинграда, ожесточенных боев. В 1944 г., вскоре после снятия блокады Ленинграда, местные жители привели братские могилы в порядок, восстановили имена многих погибших воинов. Покоится здесь около 900 человек.

Официально захоронение было оформлено уже после окончания Великой Отечественной войны и установлен типовой мемориал.

С момента своего основания осенью 1941 г. и до закрытия в 1945 г. территория кладбища имела размер в 1.02 га. Впоследствии, территория воинского кладбища была урезана до размера 13х44 м.

В 1951 г. на площади захоронения (100×50м) было расположено 10 братских и 65 одиночных могил воинов Советской Армии, погибших в период Великой Отечественной войны. Все могилы были одернованы. На 4-х братских могилах были установлены гранитные обелиски, на одной могиле – металлический обелиск, на 5-ти могилах – деревянные обелиски. У входа был сооружен памятник из досок в форме пирамиды, на котором, на металлической дощечке, сделана надпись: «Вечная память героям, павшим в боях при защите г. Ленина в Великой Отечественной войне 1941-1945 гг.»

В 1960-е годы вместо временных деревянных и металлических обелисков были установлены гранитные обелиски; также проведено благоустройство территории. Вокруг кладбища установлена металлическая ограда, а перед входом на кладбище высажена аллея. В центре воинского кладбища был установлен обелиск из серого полированного гранита.

Также на территории были расположены 40 бетонных раковин; в южной части на 4х небольших холмах были установлены бетонные наклонные плиты со звездами и мраморными досками.

В 1976 г. воинскому кладбищу в Колпино был присвоен статус объекта культурного наследия регионального значения.

В 1980-е гг. типовой мемориал 1945-1946 гг. заменил мемориальный комплекс, построенный по проекту архитектора О. Б. Голынкина и скульптора А. В. Дегтярёва. На западе мемориального комплекса, на невысокой насыпи, был установлен памятный монумент в виде протяженной стены из бетонных плит (панелей) на двух косоугольных

бетонных опорах. На лицевой поверхности стены высечены слова: «Слава советским воинам, павшим в боях за советскую Родину в годы Великой Отечественной войны 1941-1945», расположенные между двух многофигурных барельефов из гранита. До начала работ, в 1978 г., были выполнены обмеры старого кладбища.

В 1982 г., на ранее пустовавшей территории вокруг воинского братского кладбища была обустроена мемориальная зона – сквер в границах улиц Пролетарской и Веры Слуцкой, и осью улицы Раумской. Мемориальная зона представляла собой преимущественно открытое пространство в виде газона, разделённого регулярной сетью дорожек и аллей, обсаженных деревьями и кустарниками. При этом, как видно из фотографии 1980-х гг., сохранялась и часть берез старого кладбища (некоторые из них произрастали прямо на новых дорожках). Сохранённая часть берёз и тополей посадки 1960-х годов была дополнена редкими новыми посадками. В ходе данных мероприятий, прошла полная реконструкция захоронений: обелиски и индивидуальные надгробия демонтированы, останки перезахоронены в единую братскую могилу, в которой в общей сложности захоронены 943 человека.

В сквере была устроена система электрического освещения, просуществовавшая, по крайней мере, до 1997 года.

Мемориальный комплекс 1983г., построенный по проекту архитектора О.Б. Голынкина и скульптора А.В. Дегтярева, заменил типовой мемориал.

Это большая братская могила, на которой установлены большой мемориальный комплекс. Он представляет собой большую площадь, оформленную газонами, центральной клумбой с дорожками между ними. По краям площадки и на входе установлены небольшие стелы с именами всех захороненных здесь солдат. А на центральной площадке стоит каменная плита на двух опорах, на фронтальной части которой изображены три барельефа.На первом - два бойца с захваченным нацистским знаменем, на крайнем правом – местные жители, спасающие раненого воина, а посередине надпись, прославляющая советский народ и его подвиг в ходе войны.

На центральной гранитной стеле высечены слова: «Слава советским воинам, павшим в боях за советскую Родину в годы Великой Отечественной войны 1941-1945», вдоль аллеи, отходящей от неё, установлены мемориальные гранитные доски с именами погибших.

К 60-летию Победы в Великой Отечественной войне вдоль аллеи, ведущей к памятному монументу с барельефами, были установлены мемориальные гранитные стелы с именами погибших воинов.

10.4. Описание современного состояния объекта:

Объект культурного наследия регионального значения «Братское захоронение воинов Советской Армии, погибших в годы Великой Отечественной войны 1941-1945 гг.» расположен по адресу: г. Санкт-Петербург, г. Колпино, на западной стороне ул. Веры Слуцкой, южнее пересечения с ул. Пролетарская.

Вокруг мемориального комплекса воинского братского кладбища имеется сквер в границах улиц Пролетарской, Веры Слуцкой и Раумской.

Мемориал площадью 2802 м2 представляет собой ландшафтные партеры из травяных газонов, расположенные вдоль центральной оси, ориентированной с востока на запад. Травяные газоны ограничены бетонными поребриками и разделены песчано-гравийными дорожками и дорожками, мощенными бетонными плитами.

Главный вход на аллею с прямоугольными в плане травяными газонами и дорожками мощеными бетонными плитами, ведущую к центральному памятному монументу, организован с ул. Веры Слуцкой по ступеням с подпорными стенками и клумбами. Со стороны сквера слева и справа от центральной оси аллеи организованы четыре входа с примыкающих песчано-гравийных дорожек с бетонными ступенями.

Вдоль аллеи установлены памятные стелы из серого гранита, сложенные углом, на лицевых полированных поверхностях которых вырублены шрифтовые литеры мемориальных надписей (фамилии погибших воинов).

Замыкает мемориал памятный монумент в виде протяженной стены из бетонных плит (панелей) на двух косоугольных бетонных опорах, установленный на невысокой насыпи. На лицевой поверхности стены расположены два многофигурных барельефа, между которыми высечены слова: «Слава советским воинам, павшим в боях за советскую Родину в годы Великой Отечественной войны 1941-1945». На тыльной стороне – имена захороненных здесь бойцов.

Железобетонные плиты (20 шт., в том числе 9 шт. на лицевой стороне монумента и 11 шт. на тыльной) имеют корытообразную форму с гладкими лицевыми поверхностями. Толщина плит составляет 10-20 см, ширина ребер по периметру – 30-50 см. Железобетонные плиты закреплены попарно на лицевой и тыльной сторонах монумента путем их навешивания на металлический каркас и фиксации на сварке. Сварные швы выполнены не только между плитами и внутренним металлокаркасом, но и между соседними плитами (вперехлест к смежным сегментам). Сочленения между плитами пустошовные, заполнены шовным раствором лишь на глубину не более 2…5 см. Для подъема и монтажа железобетонных плит на их верхних кромках имеются технологические отверстия с монтажными петлями.

Гранитные (свело-серый и розовато-серый гранит рапакиви) плиты с фигурными барельефами расположены только на лицевой стороне

монумента. Фактура обработки лицевой поверхности барельефов – тесано-ударная с локальными участками термообработки. Каждая барельефная композиция состоит из двух плит толщиной около 55 см, установленных одна над другой. Нижние плиты опираются на гранитные плиты толщиной 35 см, представляющие собой опорные тумбы монумента через технологические прокладки из свинца. Швы между гранитными плитами – повсеместно пустые.

Верхние гранитные плиты с барельефами навешены на металлический каркас монумента посредством стальных крюков, с применением растворных материалов и электродной сварки. Среди прочего, обеспечена конструктивная взаимосвязь гранитных плит с железобетонными плитами тыльной стороны монумента – что обеспечивает дополнительную надежную фиксацию и устойчивость элементов.

На поверхностях бетонных плит – как с лицевой, так и с тыльной стороны монумента – выполнены надписи. Надписи сформированы в процессе отливки железобетонных деталей, на что указывают одинаковые размеры, четкость граней и плоскостей, наличие единичной зеркально ориентированной в одной фамилии буквы «И», а также типоморфные домастиковки по дефектам в букве «Ю» на одной из железобетонных деталей. Глубина углублений букв 7 мм, ширина углублений 3 см. Внутренние поверхности букв не красились.

Впоследствии, на свободных местах выполнялись добавления фамилий бойцов, ранее не зафиксированных в общем списке. Такие надписи производились вручную с помощью отрезных дисков и камнетёсных инструментов глубиной 3 мм, не очень аккуратно и в несколько иных очертаниях и размерах. Поверхность углублений подкрашивалась краской-«серебрянкой». По данным натурных исследований, выявлено два периода «добавления» надписей.

В комплексе мемориала, вдоль центральной аллеи, расположен ряд из 10 мемориальных стел, выполненных из полированного гранита (гранит овоидный серый с розовым оттенком месторождения «Возрождение»). Каждая стела состоит из двух вертикальных плит, установленных под углом друг к другу, и установленных на горизонтальные плиты-постаменты из аналогичного полированного гранита. На лицевой поверхности плит высечены фамилии погибших бойцов, с подкраской литер. Вертикальные плиты скреплены по верхним торцам стальными скобами. Поверхности плит сильно загрязнены, скобы подвержены поверхностной коррозии. Две стелы имеют отклонения от вертикали и требуют переустановки.

10.5. Описание и анализ проектной документации:

Проектная документация на проведение работ по сохранению объекта культурного наследия регионального значения «Братское захоронение

воинов Советской Армии, погибших в годы Великой Отечественной войны 1941-1945 г.г.», расположенного по адресу: Санкт-Петербург, г. Колпино, ул. Веры Слуцкой - «Проектная документация на работы по сохранению (приспособлению для современного использования) объекта культурного наследия регионального значения «Братское захоронение воинов Советской Армии, погибших в годы Великой Отечественной войны 1941-1945 г.г.» по адресу: ул. Веры Слуцкой – в части устройства наружного освещения территории» (шифр: ССП-155-0220/3), выполненная ООО «СветоПроект» в 2023 году, содержит проектные решения по приспособлению объекта культурного наследия регионального значения «Братское захоронение воинов Советской Армии, погибших в годы Великой Отечественной войны 1941-1945 г.г.» по адресу: ул. Веры Слуцкой – в части устройства наружного освещения территории, а именно: установка опор освещения и прокладка кабельных линий наружного освещения, восстановление нарушенного благоустройства.

Архитектурные решения, принятые в проекте, соответствуют требованиям экологических, санитарно-гигиенических, противопожарных и других норм, действующих на территории Российской Федерации и обеспечивают безопасную для жизни и здоровья людей эксплуатацию объекта при соблюдении предусмотренных чертежами мероприятий.

Проектные решения приняты с учетом выводов и рекомендаций комплексных научных исследований, в том числе с учетом выводов обследования конструкций здания в границах проектирования, выполненных в достаточном объеме.

В соответствующих разделах проектной документации представлены все необходимые графические и текстовые материалы, необходимые для производства работ.

Представленные архитектурно-планировочные решения не противоречат предмету охраны объекта культурного наследия, не нарушают историческую планировку здания в габаритах капитальных стен и его внешний облик.

Представленная на экспертизу проектная документация предусматривает сохранение исторических особенностей объекта культурного наследия с учетом организации разумного и безопасного существования объекта культурного наследия в современных условиях использования. Представленные материалы достаточны для установления выводов по проектным решениям.

11. Перечень документов и материалов, собранных и полученных при проведении экспертизы, а также использованной для нее специальной, технической и справочной литературы:

- Федеральный закон от 25.06.2002 №73-ФЗ «Об объектах культурного наследия (памятниках истории и культуры) народов Российской Федерации»;

- Постановление Правительства РФ от 15 июля 2009 г. № 569 «Об утверждении Положения о государственной историко-культурной экспертизе»;

- Постановление Правительства РФ от 10.07.2001 № 527 «О перечне объектов исторического и культурного наследия федерального (общероссийского) значения, находящихся в г. Санкт-Петербурге».

- ГОСТ Р 55528-2013 «Состав и содержание научно-проектной документации по сохранению объектов культурного наследия. Памятники истории и культуры. Общие требования».

- Письмо Министерства культуры РФ от 25 марта 2014 г. № 52-01-39/12-ГП «Разъяснение о научно-проектной и проектной документации»;

- Письмо Министерства культуры Российской Федерации от 22.02.2017 № 45-01.1-39-НМ «О рекомендации к применению Методических рекомендаций по эксплуатации объектов культурного наследия (памятников истории и культуры) народов Российской Федерации»;

- ГОСТ Р 21.101-2020 Система проектной документации для строительства. Основные требования к проектной и рабочей документации;

- ГОСТ Р 55528-2013 «Состав и содержание научно-проектной документации по сохранению объектов культурного наследия. Памятники истории и культуры. Общие требования» (действует с 01.01.2014 г.);

- ГОСТ Р 55567-2013 «Порядок организации и ведения инженерно-технических исследований на объектах культурного наследия. Памятники истории и культуры. Общие требования» (действует с 01.06.2014 г.);

- ГОСТ Р 55945-2014 «Общие требования к инженерно-геологическим изысканиям и исследованиям для сохранения объектов культурного наследия» (действует 01.01.2015 г.);

- ГОСТ Р 56198-2014 «Мониторинг технического состояния объектов культурного наследия. Недвижимые памятники. Общие требования» (действует с 01.04.2015 г.);

- ГОСТ Р 56200-2014 «Научное руководство и авторский надзор при проведении работ по сохранению объектов культурного наследия. Основные положения» (действует с 01.02.2015 г.);

- ГОСТ Р 56254-2014 «Технический надзор на объектах культурного наследия. Основные положения. (действует с 01.06.2015 г.);

- ГОСТ Р 56891.1-2016. Сохранение объектов культурного наследия. Термины и определения. Часть 1. Общие понятия, состав и содержание научно-проектной документации;

- ГОСТ Р 56891.2-2016. Сохранение объектов культурного наследия. Термины и определения. Часть 2. Памятники истории и культуры;

- Свод реставрационных правил. Рекомендации по проведению научно-исследовательских, изыскательских, проектных и производственных работ, направленных на сохранение объектов культурного наследия (памятников истории и культуры) народов Российской Федерации. СРП-2007 4-я редакция. Рассмотрен и рекомендован к применению Министерством культуры Российской Федерации сроком действия до «28» апреля 2011 года циркулярным письмом от «11» января 2012 г. № 3-01-39/10-КЧ. – М., 2012;

- РНиП 1.02.01-94. Реставрационные нормы и правила. Инструкция о составе, порядке разработки, согласовании и утверждении научно-проектной документации для реставрации недвижимых памятников истории и культуры. Дата введения 1994-03-30. (Применяется справочно);

- ГОСТ Р 21.1101-2013. Система проектной документации для строительства. Основные требования к проектной и рабочей документации;

- Постановление Правительства РФ "О внесении изменений в Положение о государственной историко-культурной экспертизе" от 04 сентября 2012 г. № 880;

- Закон Санкт-Петербурга от 20 июня 2007 г. № 333-64 «Об охране объектов культурного наследия в Санкт-Петербурге»;

- Схема территории – приложение № 1 к Акту (источник - https://rgis.spb.ru/mapui/).

Источники и литература.

1) Паспорта исторического памятника. 1951г., 1965 г., 1977 г. Архив КГИОП

2) Архитектурно-планировочные обмеры. 1978 г. Архив КГИОП

3) Учетная карточка воинского захоронения № 110. 2011 г. Военный комиссариат по Колпинскому району.

4) Книга памяти. Колпинский район - 26022 г. Колпино, ул. Веры Слуцкой, возле д. 19, братское кладбище. http://lenww2.ru/index.php/region00/area26?id=2020

Электронные ресурсы:

1) https://docs.cntd.ru/.
2) https://pastvu.com/.
3) http://www.etomesto.ru/.
4) https://www.citywalls.ru/.
5) https://rgis.spb.ru/mapui/.

С целью проверки наличия и состояния на момент проведения государственной историко-культурной экспертизы особенностей, составляющих предмет охраны объекта культурного наследия, проведен

визуальный осмотр и выполнена фотофиксация (материалы фотофиксации представлены в Приложении № 3).

12. Обоснование вывода экспертизы:

По результатам рассмотрения и анализа проектной документации на проведение работ по сохранению объекта культурного наследия регионального значения «Братское захоронение воинов Советской Армии, погибших в годы Великой Отечественной войны 1941-1945 г.г.», расположенного по адресу: Санкт-Петербург, г. Колпино, ул. Веры Слуцкой - «Проектная документация на работы по сохранению (приспособлению для современного использования) объекта культурного наследия регионального значения «Братское захоронение воинов Советской Армии, погибших в годы Великой Отечественной войны 1941-1945 г.г.» по адресу: ул. Веры Слуцкой – в части устройства наружного освещения территории» (шифр: ССП-155-0220/3), выполненной ООО «СветоПроект» в 2023 году, экспертами установлено следующее.

В состав проектной документации по сохранению объекта в части приспособления под современное использование включен в том числе раздел по архитектурным решениям объекта.

Анализ проектной документации показал, что представленные в ней решения:

- соответствуют требованиям законодательства в области охраны объектов культурного наследия;
- разработаны на основании действующей лицензии Министерства культуры Российской Федерации;
- выполнены на основе комплексных научных исследований и предпроектных изысканий;
- направлены на создание условий для современного использования объекта культурного наследия;
- рассмотренные проектные решения не нарушают предмета охраны объекта.

Представленные архитектурно-планировочные решения не противоречат и не нарушают предмет охраны рассматриваемого объекта культурного наследия. Также, как и не нарушают историческую планировку здания в габаритах капитальных стен и его внешний облик.

В составе проекта представлен акт определения влияния предполагаемых к проведению видов работ на конструктивные и другие характеристики надежности и безопасности объекта культурного наследия (памятника истории и культуры) народов Российской Федерации от 01.08.2023, далее – Акт влияния.

Проектной документацией предполагается:

Приспособление объекта для современного использования:

- установка опор освещения и прокладка кабельных линий наружного освещения;

- восстановление нарушенного благоустройства.

При проведении работ, указанных в Акте влияния (установка опор освещения и прокладка кабельных линий наружного освещения; восстановление нарушенного благоустройства):

- сохраняется исторически сложившаяся конструктивная схема объекта культурного наследия;

- не изменяется объемно-планировочная структура объекта культурного наследия.

Предполагаемые к выполнению работы на объекте культурного наследия регионального значения «Братское захоронение воинов Советской Армии, погибших в годы Великой Отечественной войны 1941-1945 г.г.», расположенного по адресу: Санкт-Петербург, г. Колпино, ул. Веры Слуцкой, в соответствии с письмом Минкультуры России от 24.03.2015 № 90-01-39-ГП относятся к работам по сохранению объекта культурного наследия.

Согласно выводу акта влияния работы, предусмотренные проектной документацией к выполнению на объекте культурного наследия, не оказывают влияния на конструктивные и другие характеристики надежности и безопасности объекта культурного наследия регионального значения «Братское захоронение воинов Советской Армии, погибших в годы Великой Отечественной войны 1941-1945 г.г.», расположенного по адресу: Санкт-Петербург, г. Колпино, ул. Веры Слуцкой . По результатам оценки выводов акта влияния на конструктивные и другие характеристики надежности и безопасности объекта культурного наследия (памятника истории и культуры) народов Российской Федерации, установлено, что предполагаемые к выполнению в соответствии с экспертируемой проектной документацией виды работ не оказывают влияния на конструктивные и другие характеристики надежности и безопасности объекта культурного наследия регионального значения «Братское захоронение воинов Советской Армии, погибших в годы Великой Отечественной войны 1941-1945 г.г.», расположенного по адресу: Санкт-Петербург, г. Колпино, ул. Веры Слуцкой, согласно требованиям Федерального закона от 25.06.2002 № 73-ФЗ «Об объектах культурного наследия (памятниках истории и культуры) народов Российской Федерации» и с учетом положений Градостроительного кодекса Российской Федерации, постановления Правительства Российской Федерации от 16.05.2022 № 881 «Об осуществлении замены и (или) восстановления несущих строительных конструкций объекта капитального строительства при проведении капитального ремонта зданий, сооружений», иных правовых актов.

13. Вывод экспертизы:

Проектная документация на проведение работ по сохранению объекта культурного наследия регионального значения «Братское захоронение воинов Советской Армии, погибших в годы Великой Отечественной войны 1941-1945 г.г.», расположенного по адресу: Санкт-Петербург, г. Колпино, ул. Веры Слуцкой - «Проектная документация на работы по сохранению (приспособлению для современного использования) объекта культурного наследия регионального значения «Братское захоронение воинов Советской Армии, погибших в годы Великой Отечественной войны 1941-1945 г.г.» по адресу: ул. Веры Слуцкой – в части устройства наружного освещения территории» (шифр: ССП-155-0220/3), выполненная ООО «СветоПроект» в 2023 году, соответствует требованиям законодательства Российской Федерации в области государственной охраны объектов культурного наследия **(положительное заключение).**

14. Перечень приложений к заключению экспертизы:

Приложение № 1. Схема территории.

Приложение № 2. Архивные материалы.

Приложение № 3. Фотофиксация от 15.08.2023 года;

Приложение № 4. Документы, предоставленные заявителем:

1) Выкопировка из решения исполкома Ленгорсовета от 03.05.1976 № 328 (Приложение № 4.1);

2) Копия распоряжения КГИОП от 20.04.2023 № 275-рп «Об утверждении границ и режима использования территории объекта культурного наследия регионального значения «Братское захоронение воинов Советской Армии, погибших в годы Великой Отечественной войны 1941-1945 г.г.» (Приложение № 4.2);

3) Копия распоряжения КГИОП от 26.02.2018 № 71-р «Об утверждении предмета охраны объекта культурного наследия регионального значения «Братское захоронение воинов Советской Армии, погибших в годы Великой Отечественной войны 1941-1945 г.г.», расположенного по адресу: Санкт-Петербург, г. Колпино, ул. Веры Слуцкой (Приложение № 4.3);

4) Приказ Минкультуры России от 13.11.2017 № 122912-р «О регистрации объекта культурного наследия регионального значения «Братское захоронение воинов Советской Армии, погибших в годы Великой Отечественной войны 1941-1945 г.г.», 1941-1945 гг. (г. Санкт-Петербург) в едином государственном реестре объектов культурного наследия (памятников истории и культуры) народов Российской Федерации» (Приложение № 4.4);

5) Паспорт объекта культурного наследия регионального значения «Братское захоронение воинов Советской Армии, погибших в годы Великой Отечественной войны 1941-1945 г.г.» от 12.04.2022 г. (Приложение № 4.5);

6) Копия задания КГИОП от 20.01.2022 № 01-52-45/21-0-0 на проведение работ по сохранению объекта культурного наследия регионального значения «Братское захоронение воинов Советской Армии, погибших в годы Великой Отечественной войны 1941-1945 г.г.» (Санкт-Петербург, г. Колпино, ул. Веры Слуцкой) (Приложение № 4.6);

7) Копия кадастрового паспорта земельного учатска от 13.05.2011 № 199 в отношении земельного участка по адресу: Санкт-Петербург, город Колпино, Колпинское воинское кладбище, участок 1, (на улице Веры Слуцкой) (Приложение № 4.7);

8) Копия выписки из ЕГРН от 31.01.2023 № КУВИ-001/2023-10253448 в отношении земельного участка по адресу: Санкт-Петербург, город Колпино, Колпинское воинское кладбище, участок 1, (на улице Веры Слуцкой) (Приложение № 4.8);

9) Копия договора от 08.06.2023 № 214-2023 (Приложение № 4.9);

10) Копия лицензии на осуществление деятельности по сохранению объектов культурного наследия (памятников истории и культуры) народов Российской Федерации № МКРФ 01041 от 20.08.2013, выданной Минкультуры России ООО «СветоПроект» (Приложение № 4.10);

11) Копия письма КГИОП от 22.07.2021 № 07-5887/21-0-0 (Приложение № 4.11);

12) Копия письма КГИОП от 24.09.2021 № 01-25-21892/21-0-1 (Приложение № 4.12);

13) Копия письма КГИОП от 15.04.2022 № 01-46-768/22-0-1 (Приложение № 4.13);

14) Копия письма МПб ГБУ «Ленсвет» от 12.05.2021 № 11-5378/21-0-0 (Приложение № 4.14);

15) Копия акта обследования, сохранения (сноса), пересадки зеленых насаждений и расчета размера их восстановительной стоимости от 21.06.2023 (Приложение № 4.15);

16) Копия государственного контракта от 19.02.2020 № 19/2020-ОКС-Л (Приложение № 4.16);

Приложение № 5 Копии договоров с экспертами;

Приложение № 6. Протоколы заседаний экспертной комиссии;

Приложение № 7. Приказы Минкультуры России от 09.11.2021 № 1809, от 20.07.2023 № 2176 об аттестации экспертов.

15. Дата оформления заключения экспертизы

Подписи экспертов:

(подписано усиленной квалифицированной электронной подписью)

М.С. Лавриновский (27.09.2023 г.)
председатель экспертной комиссии

(подписано усиленной квалифицированной электронной подписью)	Е.В. Кондакова (27.09.2023 г.) *ответственный секретарь экспертной комиссии*
(подписано усиленной квалифицированной электронной подписью)	Л.А. Хангу (27.09.2023 г.) *член экспертной комиссии*

Приложение № 1 к Акту по результатам государственной историко-культурной экспертизы проектной документации на проведение работ по сохранению объекта культурного наследия регионального значения «Братское захоронение воинов Советской Армии, погибших в годы Великой Отечественной войны 1941-1945 г.г.», расположенного по адресу: Санкт-Петербург, г. Колпино, ул. Веры Слуцкой - «Проектная документация на работы по сохранению (приспособлению для современного использования) объекта культурного наследия регионального значения «Братское захоронение воинов Советской Армии, погибших в годы Великой Отечественной войны 1941-1945 г.г.» по адресу: ул. Веры Слуцкой – в части устройства наружного освещения территории» (шифр: ССП-155-0220/3), выполненной ООО «СветоПроект» в 2023 году

Схема территории.

Схема территории*

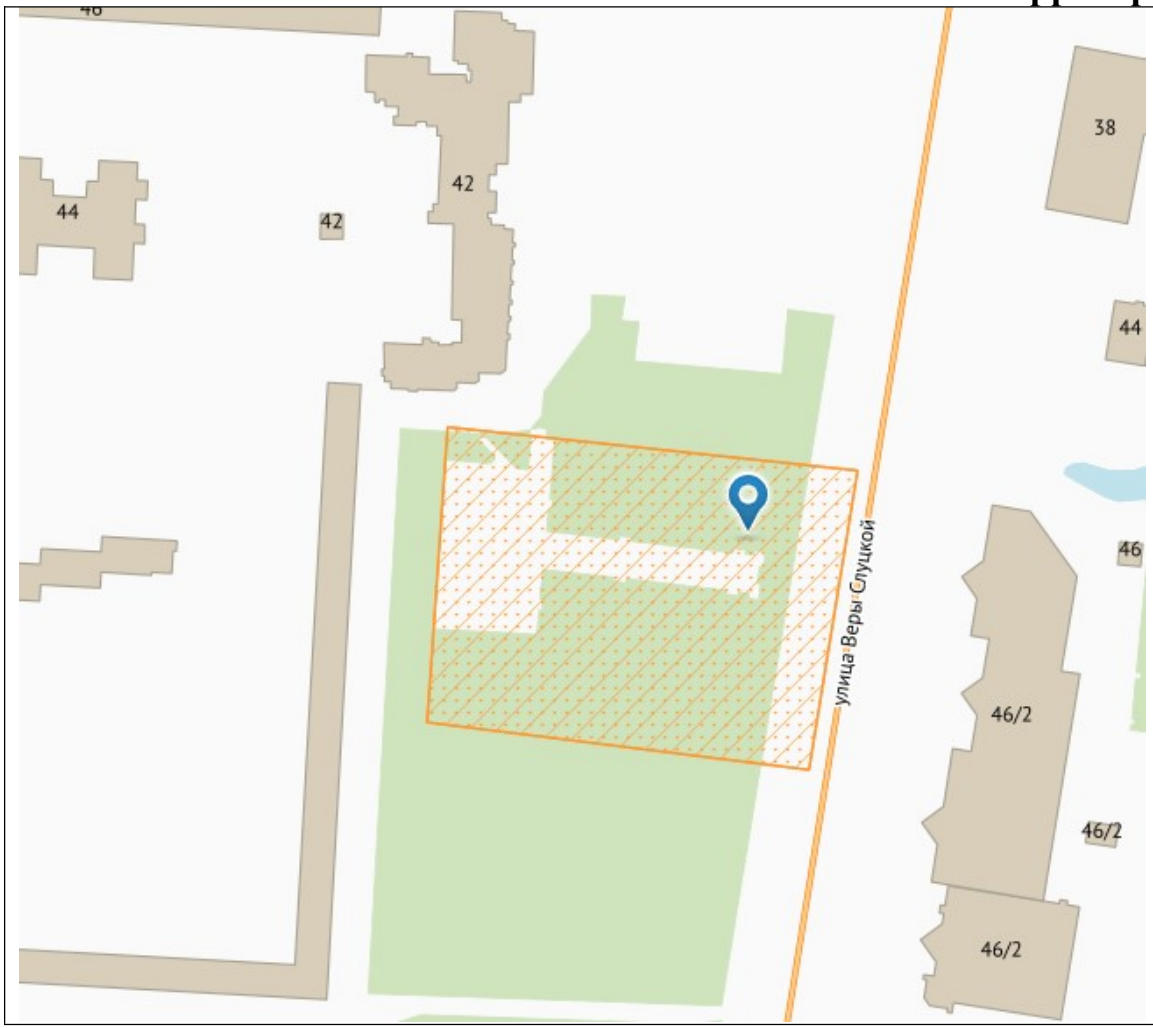

Территория объекта культурного наследия регионального значения «Братское захоронение воинов Советской Армии, погибших в годы Великой Отечественной войны 1941-1945 г.г.», расположенного по адресу: Санкт-Петербург, г. Колпино, ул. Веры Слуцкой

ЗНОП городского значения 6016 согласно Закону Санкт-Петербурга от 19.09.2007 № 430-85 «О зеленых насаждениях общего пользования»

*Выполнена на основании общедоступной информации из интернет ресурса https://rgis.spb.ru/mapui/

Приложение № 2 к Акту по результатам государственной историко-культурной экспертизы проектной документации на проведение работ по сохранению объекта культурного наследия регионального значения «Братское захоронение воинов Советской Армии, погибших в годы Великой Отечественной войны 1941-1945 г.г.», расположенного по адресу: Санкт-Петербург, г. Колпино, ул. Веры Слуцкой - «Проектная документация на работы по сохранению (приспособлению для современного использования) объекта культурного наследия регионального значения «Братское захоронение воинов Советской Армии, погибших в годы Великой Отечественной войны 1941-1945 г.г.» по адресу: ул. Веры Слуцкой – в части устройства наружного освещения территории» (шифр: ССП-155-0220/3), выполненной ООО «СветоПроект» в 2023 году

Архивные материалы.

Список иллюстраций:

1. Общий вид со входом на кладбище 1965 г. https://www.citywalls.ru/
2. Братская могила солдат в/ч № 22366-А 1965 г. https://www.citywalls.ru/
3. Центр кладбища 1965 г. https://www.citywalls.ru/
4. Монумент на братской могиле воинов 56, 70, 85 стрелковых дивизий 1977 г. https://www.citywalls.ru/
5. Общий вид со входом на кладбище 1977 г. https://www.citywalls.ru/
6. Захоронения 1977 г. https://www.citywalls.ru/
7. Архитектурно-планировочный обмер. Генплан 1978 г. https://www.citywalls.ru/
8. Архитектурный обмер. (1)Наклонная плита на ступенчатом основании (2)Братская могила 56, 70, 85 с.д. 1978 г. https://www.citywalls.ru/
9. Фото 1980-х https://www.citywalls.ru/
10. Вид на воинское кладбище на ул. Веры Слуцкой. 1997 г. https://pastvu.com/
11. Голынкин О.Б., Дегтярев А.В. Проект памятника, 1982 г. https://www.citywalls.ru/
12. Учетная карточка воинского захоронения № 110.2011 г. Военный комиссариат по Колпинскому району

Илл. 1. Общий вид со входом на кладбище 1965 г. https://www.citywalls.ru/

Илл. 2. Братская могила солдат в/ч № 22366-А 1965 г. https://www.citywalls.ru/

Илл. 3. Центр кладбища 1965 г. https://www.citywalls.ru/

Илл. 4. Монумент на братской могиле воинов 56, 70, 85 стрелковых дивизий 1977 г. https://www.citywalls.ru/

Илл. 5. Общий вид со входом на кладбище 1977 г. https://www.citywalls.ru/



Илл. 6. Захоронения 1977 г. https://www.citywalls.ru/

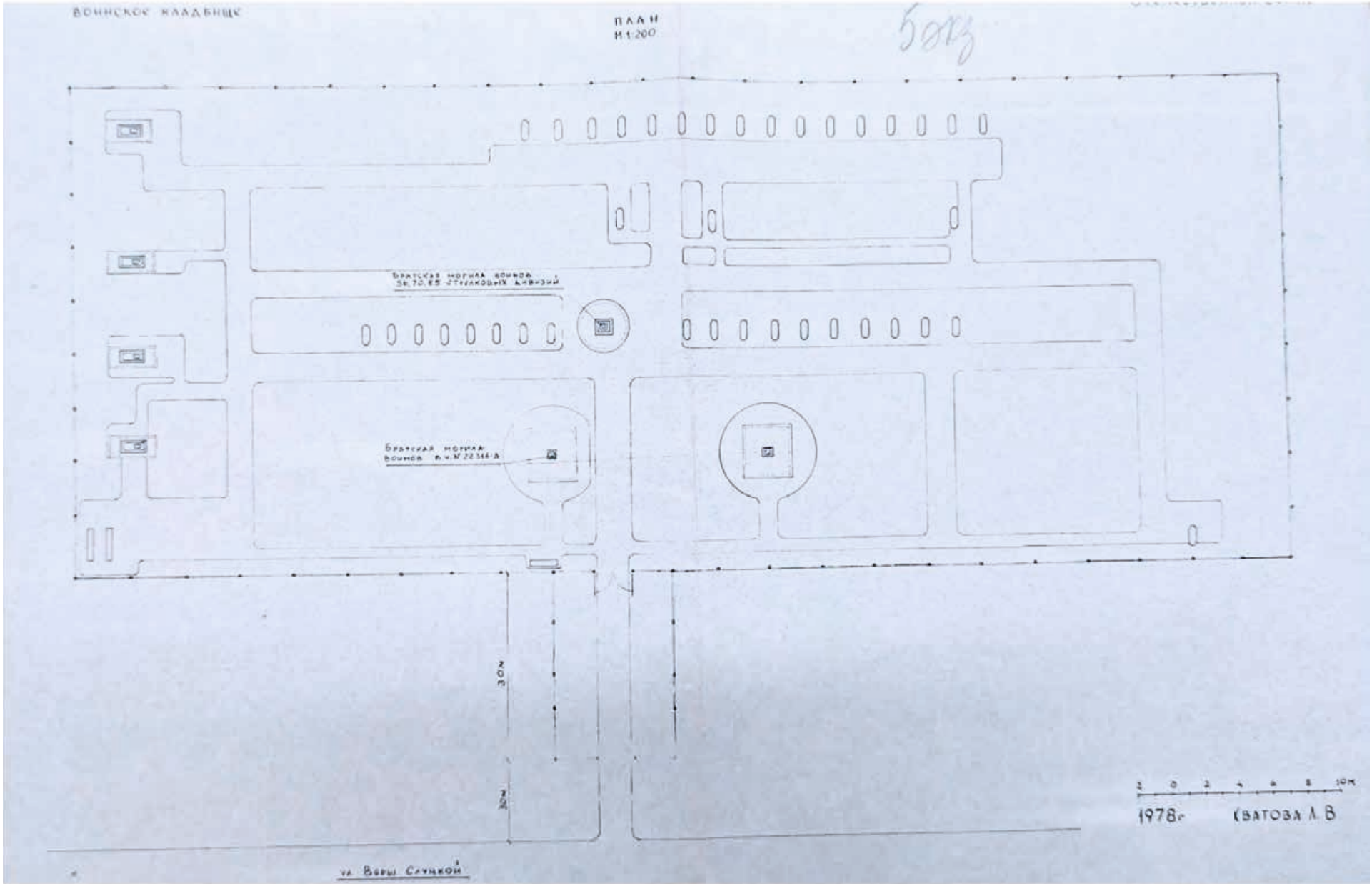

Илл. 7. Архитектурно-планировочный обмер. Генплан 1978 г. https://www.citywalls.ru/

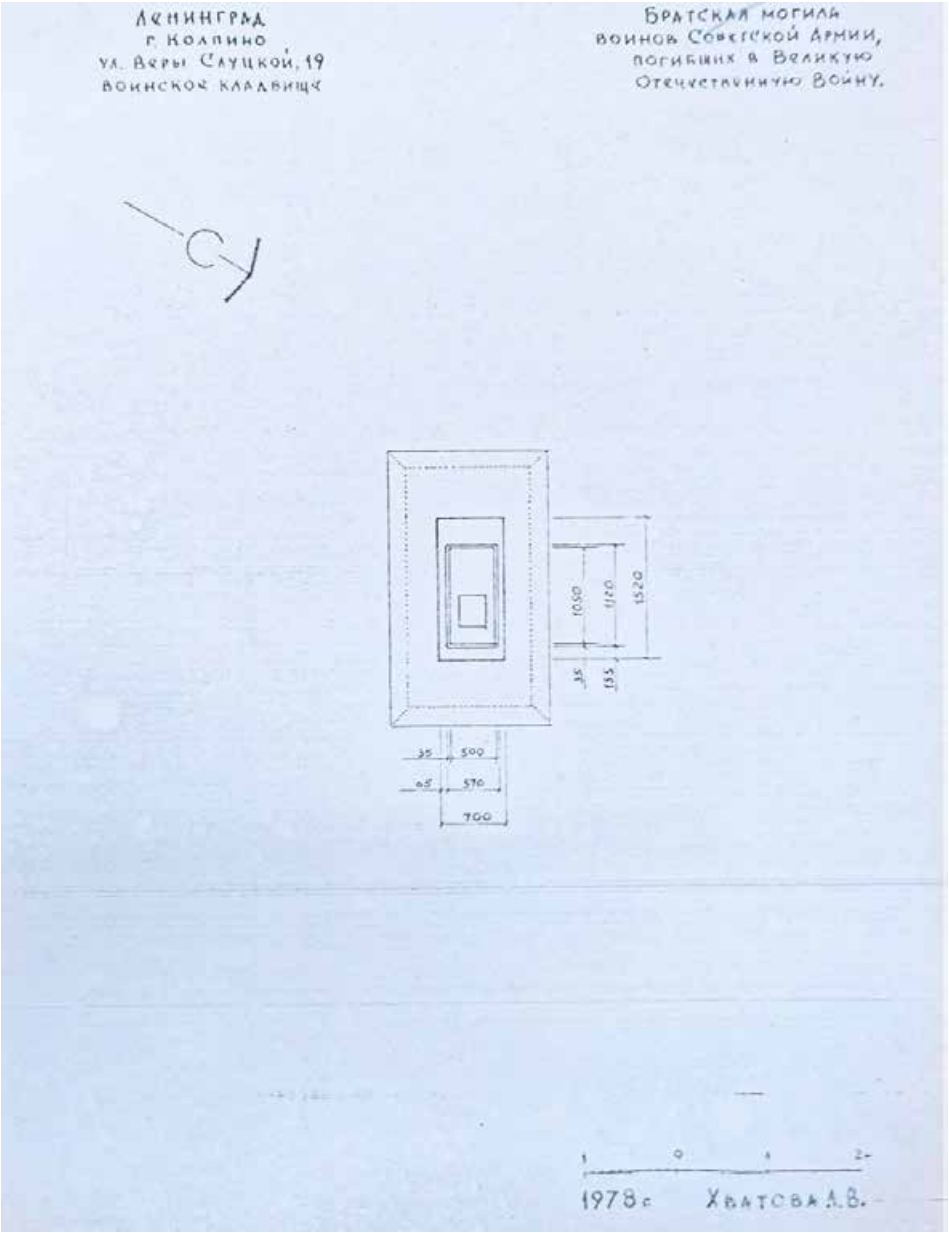

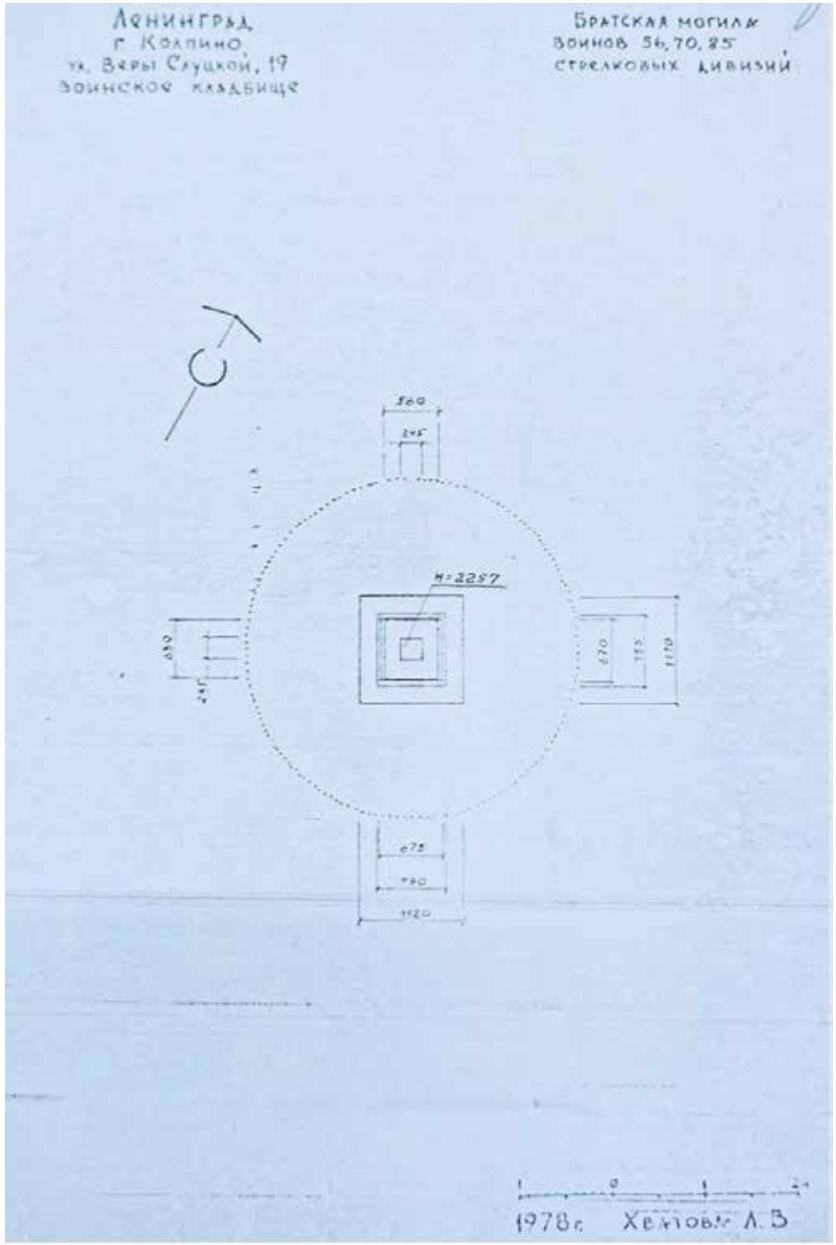

Илл. 8. Архитектурный обмер. (1)Наклонная плита на ступенчатом основании (2)Братская могила 56, 70, 85 с.д. 1978 г. https://www.citywalls.ru/

Илл. 9. Фото 1980-х https://www.citywalls.ru/

Илл. 10. Вид на воинское кладбище на ул. Веры Слуцкой. 1997 г. https://pastvu.com/



Илл. 11. Голынкин О.Б., Дегтярев А.В. Проект памятника, 1982 г. https://www.citywalls.ru/

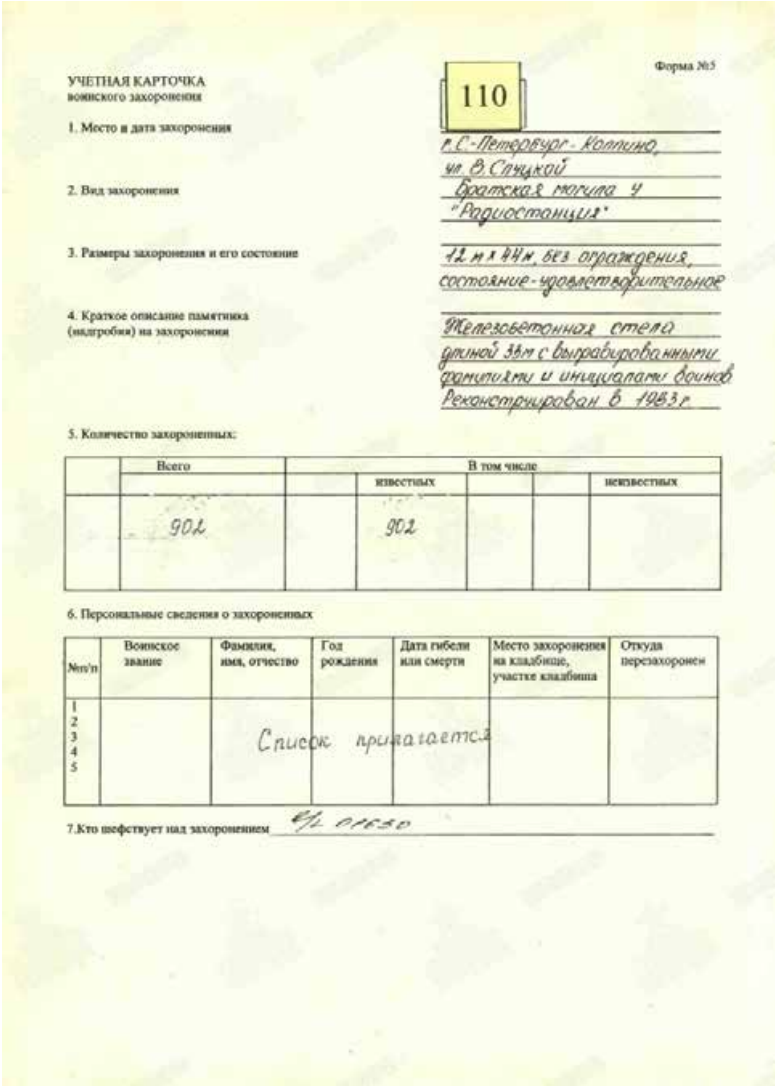

УЧЕТНАЯ КАРТОЧКА
воинского захоронения

Форма №5

110

1. Место и дата захоронения: г. С-Петербург - Колпино, ул. В. Слуцкой

2. Вид захоронения: Братская могила у "Радиостанции"

3. Размеры захоронения и его состояние: 12 м х 44 м, без ограждения, состояние - удовлетворительное

4. Краткое описание памятника (надгробия) на захоронении: Железобетонная стела длиной 38м с выравнированными фамилиями и инициалами воинов. Реконструирован в 1983 г.

5. Количество захороненных:

	Всего	В том числе			
		известных			неизвестных
	902	902			

6. Персональные сведения о захороненных

№п/п	Воинское звание	Фамилия, имя, отчество	Год рождения	Дата гибели или смерти	Место захоронения на кладбище, участке кладбища	Откуда перезахоронен
1 2 3 4 5		Список прилагается				

7. Кто шефствует над захоронением: Мр. отдел

8. Фотоснимок захоронения

9. Схема захоронения

10. Дополнительная информация о захоронения

11. Представитель Министерства обороны Российской Федерации

Представитель органов местного самоуправления

Место печати «6» 07 2011

Начальник отдела военного комиссариата Санкт-Петербурга по Колпинскому и Пушкинскому районам Д.Н. Петров

Колпинский р-н

Илл. 12. Учетная карточка воинского захоронения № 110.2011 г. Военный комиссариат по Колпинскому району

Приложение № 3 к Акту по результатам государственной историко-культурной экспертизы проектной документации на проведение работ по сохранению объекта культурного наследия регионального значения «Братское захоронение воинов Советской Армии, погибших в годы Великой Отечественной войны 1941-1945 г.г.», расположенного по адресу: Санкт-Петербург, г. Колпино, ул. Веры Слуцкой - «Проектная документация на работы по сохранению (приспособлению для современного использования) объекта культурного наследия регионального значения «Братское захоронение воинов Советской Армии, погибших в годы Великой Отечественной войны 1941-1945 г.г.» по адресу: ул. Веры Слуцкой – в части устройства наружного освещения территории» (шифр: ССП-155-0220/3), выполненной ООО «СветоПроект» в 2023 году

Фотофиксация от 15.08.2023 года.

1. Объект культурного наследия регионального значения «Братское захоронение воинов Советской Армии, погибших в годы Великой Отечественной войны 1941-1945 г.г.», расположенного по адресу: Санкт-Петербург, г. Колпино, ул. Веры Слуцкой
Дата съемки: 15.08.2023 г.

2. Объект культурного наследия регионального значения «Братское захоронение воинов Советской Армии, погибших в годы Великой Отечественной войны 1941-1945 г.г.», расположенного по адресу: Санкт-Петербург, г. Колпино, ул. Веры Слуцкой
Дата съемки: 15.08.2023 г.

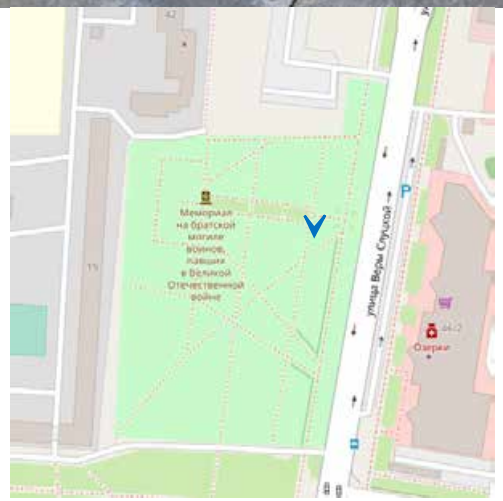

3. Объект культурного наследия регионального значения «Братское захоронение воинов Советской Армии, погибших в годы Великой Отечественной войны 1941-1945 г.г.», расположенного по адресу: Санкт-Петербург, г. Колпино, ул. Веры Слуцкой
Дата съемки: 15.08.2023 г.

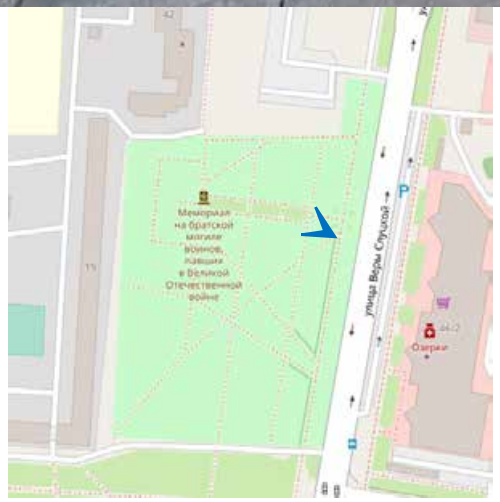

4. Объект культурного наследия регионального значения «Братское захоронение воинов Советской Армии, погибших в годы Великой Отечественной войны 1941-1945 г.г.», расположенного по адресу: Санкт-Петербург, г. Колпино, ул. Веры Слуцкой
Дата съемки: 15.08.2023 г.

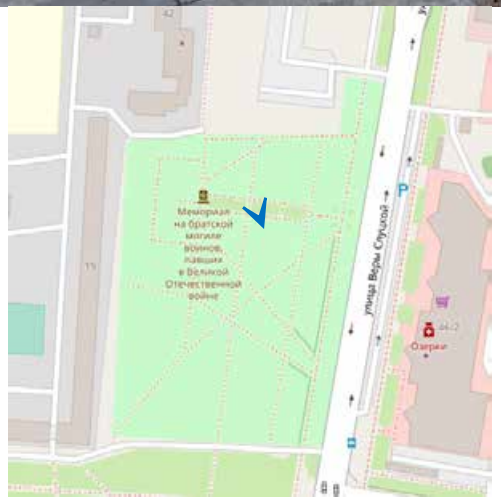

5. Объект культурного наследия регионального значения «Братское захоронение воинов Советской Армии, погибших в годы Великой Отечественной войны 1941-1945 г.г.», расположенного по адресу: Санкт-Петербург, г. Колпино, ул. Веры Слуцкой
Дата съемки: 15.08.2023 г.

6. Объект культурного наследия регионального значения «Братское захоронение воинов Советской Армии, погибших в годы Великой Отечественной войны 1941-1945 г.г.», расположенного по адресу: Санкт-Петербург, г. Колпино, ул. Веры Слуцкой
Дата съемки: 15.08.2023 г.

7. Объект культурного наследия регионального значения «Братское захоронение воинов Советской Армии, погибших в годы Великой Отечественной войны 1941-1945 г.г.», расположенного по адресу: Санкт-Петербург, г. Колпино, ул. Веры Слуцкой
Дата съемки: 15.08.2023 г.

8. Объект культурного наследия регионального значения «Братское захоронение воинов Советской Армии, погибших в годы Великой Отечественной войны 1941-1945 г.г.», расположенного по адресу: Санкт-Петербург, г. Колпино, ул. Веры Слуцкой
Дата съемки: 15.08.2023 г.

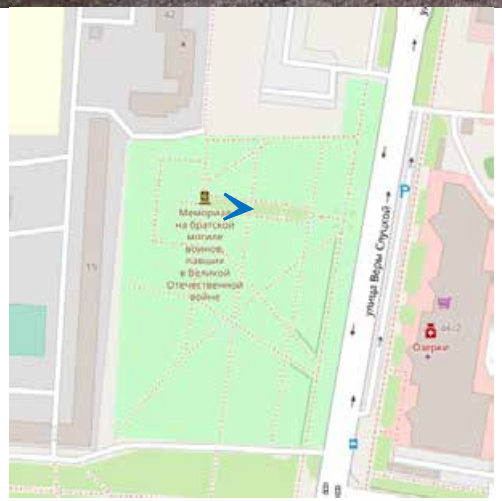

9. Объект культурного наследия регионального значения «Братское захоронение воинов Советской Армии, погибших в годы Великой Отечественной войны 1941-1945 г.г.», расположенного по адресу: Санкт-Петербург, г. Колпино, ул. Веры Слуцкой
Дата съемки: 15.08.2023 г.

10. Объект культурного наследия регионального значения «Братское захоронение воинов Советской Армии, погибших в годы Великой Отечественной войны 1941-1945 г.г.», расположенного по адресу: Санкт-Петербург, г. Колпино, ул. Веры Слуцкой
Дата съемки: 15.08.2023 г.

11. Объект культурного наследия регионального значения «Братское захоронение воинов Советской Армии, погибших в годы Великой Отечественной войны 1941-1945 г.г.», расположенного по адресу: Санкт-Петербург, г. Колпино, ул. Веры Слуцкой
Дата съемки: 15.08.2023 г.

12. Объект культурного наследия регионального значения «Братское захоронение воинов Советской Армии, погибших в годы Великой Отечественной войны 1941-1945 г.г.», расположенного по адресу: Санкт-Петербург, г. Колпино, ул. Веры Слуцкой
Дата съемки: 15.08.2023 г.



13. Объект культурного наследия регионального значения «Братское захоронение воинов Советской Армии, погибших в годы Великой Отечественной войны 1941-1945 г.г.», расположенного по адресу: Санкт-Петербург, г. Колпино, ул. Веры Слуцкой
Дата съемки: 15.08.2023 г.

14. Объект культурного наследия регионального значения «Братское захоронение воинов Советской Армии, погибших в годы Великой Отечественной войны 1941-1945 г.г.», расположенного по адресу: Санкт-Петербург, г. Колпино, ул. Веры Слуцкой
Дата съемки: 15.08.2023 г.

15. Объект культурного наследия регионального значения «Братское захоронение воинов Советской Армии, погибших в годы Великой Отечественной войны 1941-1945 г.г.», расположенного по адресу: Санкт-Петербург, г. Колпино, ул. Веры Слуцкой
Дата съемки: 15.08.2023 г.

17. Объект культурного наследия регионального значения «Братское захоронение воинов Советской Армии, погибших в годы Великой Отечественной войны 1941-1945 г.г.», расположенного по адресу: Санкт-Петербург, г. Колпино, ул. Веры Слуцкой
Дата съемки: 15.08.2023 г.

18. Объект культурного наследия регионального значения «Братское захоронение воинов Советской Армии, погибших в годы Великой Отечественной войны 1941-1945 г.г.», расположенного по адресу: Санкт-Петербург, г. Колпино, ул. Веры Слуцкой
Дата съемки: 15.08.2023 г.



19. Объект культурного наследия регионального значения «Братское захоронение воинов Советской Армии, погибших в годы Великой Отечественной войны 1941-1945 г.г.», расположенного по адресу: Санкт-Петербург, г. Колпино, ул. Веры Слуцкой
Дата съемки: 15.08.2023 г.

20. Объект культурного наследия регионального значения «Братское захоронение воинов Советской Армии, погибших в годы Великой Отечественной войны 1941-1945 г.г.», расположенного по адресу: Санкт-Петербург, г. Колпино, ул. Веры Слуцкой
Дата съемки: 15.08.2023 г.

21. Объект культурного наследия регионального значения «Братское захоронение воинов Советской Армии, погибших в годы Великой Отечественной войны 1941-1945 г.г.», расположенного по адресу: Санкт-Петербург, г. Колпино, ул. Веры Слуцкой
Дата съемки: 15.08.2023 г.

22. Объект культурного наследия регионального значения «Братское захоронение воинов Советской Армии, погибших в годы Великой Отечественной войны 1941-1945 г.г.», расположенного по адресу: Санкт-Петербург, г. Колпино, ул. Веры Слуцкой
Дата съемки: 15.08.2023 г.



23. Объект культурного наследия регионального значения «Братское захоронение воинов Советской Армии, погибших в годы Великой Отечественной войны 1941-1945 г.г.», расположенного по адресу: Санкт-Петербург, г. Колпино, ул. Веры Слуцкой
Дата съемки: 15.08.2023 г.

24. Объект культурного наследия регионального значения «Братское захоронение воинов Советской Армии, погибших в годы Великой Отечественной войны 1941-1945 г.г.», расположенного по адресу: Санкт-Петербург, г. Колпино, ул. Веры Слуцкой
Дата съемки: 15.08.2023 г.

25. Объект культурного наследия регионального значения «Братское захоронение воинов Советской Армии, погибших в годы Великой Отечественной войны 1941-1945 г.г.», расположенного по адресу: Санкт-Петербург, г. Колпино, ул. Веры Слуцкой
Дата съемки: 15.08.2023 г.

26. Объект культурного наследия регионального значения «Братское захоронение воинов Советской Армии, погибших в годы Великой Отечественной войны 1941-1945 г.г.», расположенного по адресу: Санкт-Петербург, г. Колпино, ул. Веры Слуцкой
Дата съемки: 15.08.2023 г.

27. Объект культурного наследия регионального значения «Братское захоронение воинов Советской Армии, погибших в годы Великой Отечественной войны 1941-1945 г.г.», расположенного по адресу: Санкт-Петербург, г. Колпино, ул. Веры Слуцкой
Дата съемки: 15.08.2023 г.

28. Объект культурного наследия регионального значения «Братское захоронение воинов Советской Армии, погибших в годы Великой Отечественной войны 1941-1945 г.г.», расположенного по адресу: Санкт-Петербург, г. Колпино, ул. Веры Слуцкой
Дата съемки: 15.08.2023 г.

29. Объект культурного наследия регионального значения «Братское захоронение воинов Советской Армии, погибших в годы Великой Отечественной войны 1941-1945 г.г.», расположенного по адресу: Санкт-Петербург, г. Колпино, ул. Веры Слуцкой
Дата съемки: 15.08.2023 г.



30. Объект культурного наследия регионального значения «Братское захоронение воинов Советской Армии, погибших в годы Великой Отечественной войны 1941-1945 г.г.», расположенного по адресу: Санкт-Петербург, г. Колпино, ул. Веры Слуцкой
Дата съемки: 15.08.2023 г.

31. Объект культурного наследия регионального значения «Братское захоронение воинов Советской Армии, погибших в годы Великой Отечественной войны 1941-1945 г.г.», расположенного по адресу: Санкт-Петербург, г. Колпино, ул. Веры Слуцкой
Дата съемки: 15.08.2023 г.

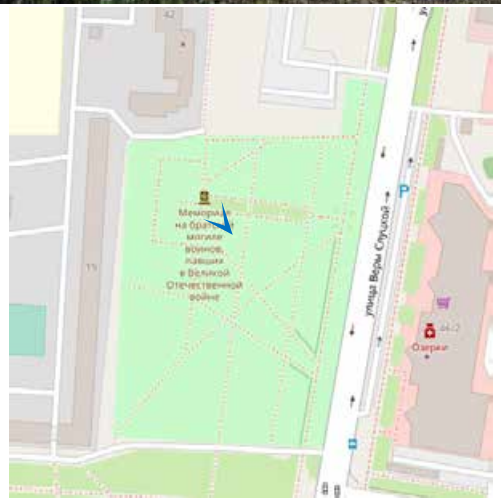

32. Объект культурного наследия регионального значения «Братское захоронение воинов Советской Армии, погибших в годы Великой Отечественной войны 1941-1945 г.г.», расположенного по адресу: Санкт-Петербург, г. Колпино, ул. Веры Слуцкой
Дата съемки: 15.08.2023 г.

33. Объект культурного наследия регионального значения «Братское захоронение воинов Советской Армии, погибших в годы Великой Отечественной войны 1941-1945 г.г.», расположенного по адресу: Санкт-Петербург, г. Колпино, ул. Веры Слуцкой
Дата съемки: 15.08.2023 г.

34. Объект культурного наследия регионального значения «Братское захоронение воинов Советской Армии, погибших в годы Великой Отечественной войны 1941-1945 г.г.», расположенного по адресу: Санкт-Петербург, г. Колпино, ул. Веры Слуцкой
Дата съемки: 15.08.2023 г.

Приложение № 4 к Акту по результатам государственной историко-культурной экспертизы проектной документации на проведение работ по сохранению объекта культурного наследия регионального значения «Братское захоронение воинов Советской Армии, погибших в годы Великой Отечественной войны 1941-1945 г.г.», расположенного по адресу: Санкт-Петербург, г. Колпино, ул. Веры Слуцкой - «Проектная документация на работы по сохранению (приспособлению для современного использования) объекта культурного наследия регионального значения «Братское захоронение воинов Советской Армии, погибших в годы Великой Отечественной войны 1941-1945 г.г.» по адресу: ул. Веры Слуцкой – в части устройства наружного освещения территории» (шифр: ССП-155-0220/3), выполненной ООО «СветоПроект» в 2023 году

Документы, предоставленные заявителем.

Приложение № 4.1 к Акту по результатам государственной историко-культурной экспертизы проектной документации на проведение работ по сохранению объекта культурного наследия регионального значения «Братское захоронение воинов Советской Армии, погибших в годы Великой Отечественной войны 1941-1945 г.г.», расположенного по адресу: Санкт-Петербург, г. Колпино, ул. Веры Слуцкой - «Проектная документация на работы по сохранению (приспособлению для современного использования) объекта культурного наследия регионального значения «Братское захоронение воинов Советской Армии, погибших в годы Великой Отечественной войны 1941-1945 г.г.» по адресу: ул. Веры Слуцкой – в части устройства наружного освещения территории» (шифр: ССП-155-0220/3), выполненной ООО «СветоПроект» в 2023 году

Выкопировка из решения исполкома Ленгорсовета от 03.05.1976 № 328

Ленинградский городской Совет депутатов трудящихся

ИСПОЛНИТЕЛЬНЫЙ КОМИТЕТ

Р Е Ш Е Н И Е

28.05.76 № 328

Ленинград

О взятии под государственную охрану гражданских и воинских братских захоронений периода Великой Отечественной войны 1941-1945 гг. и могил Героев Советского Союза

В целях обеспечения дальнейшего благоустройства и повседневного ухода за гражданскими и воинскими братскими захоронениями героических защитников Ленинграда в Великую Отечественную войну 1941-1945 гг. и могилами Героев Советского Союза Исполнительный комитет Ленинградского городского Совета депутатов трудящихся

РЕШИЛ:

1. Утвердить список гражданских и воинских братских захоронений периода Великой Отечественной войны 1941-1945 гг. и могил Героев Советского Союза, принимаемых под государственную охрану местного значения согласно приложению.

2. Обязать Управление трансформации ритуального обслуживания:

2.1. Осуществлять постоянный уход и благоустройство гражданских и воинских братских захоронений и могил Героев Советского Союза, находящихся на территории кладбищ, подведомственных Специализированному тресту.

2.2. Подготовить и представить Плановой комиссии и Ленгорфинотделу до 1 июня 1976 года расчет потребности в средствах по видам работ, численности обслуживающего персонала, фондов заработной платы.

3. Обязать исполкомы Колпинского, Кронштадтского, Петродворцового, Пушкинского, Сестрорецкого райсоветов осуществлять постоянный уход и благоустройство гражданских и воинских

братских захоронений и могил Героев Советского Союза, расположенных вне территории площадки Специализированного треста.

4. Обязать Управление садово-паркового хозяйства и зеленого строительства заключить в 1977 году договора со Специализированным трестом Управления предприятиями коммунального обслуживания об уходе за зелеными насаждениями на гражданских и воинских братских захоронениях и могилах Героев Советского Союза.

5. Главному управлению культуры осуществлять постоянный контроль за состоянием гражданских и воинских братских захоронений, могил Героев Советского Союза, взятых под государственную охрану.

Председатель Горисполкома В.И.Казанов

Секретарь В.А.Березов

Приложение № I
к решению Исполкома
Ленгорсовета
от "05" 05 1976г
№ 328

С П И С О К

гражданских и воинских братских захоронений периода Великой Отечественной войны 1941-1945 г.г. и могил Героев Советского Союза

№№ пп	Наименование объекта	Местонахождение объекта
I	2	3
	Василеостровский район	
	Братские могилы:	
I.	Братская могила рабочих завода имени М.И.Калинина, погибших в период героической обороны Ленинграда 1941-1943 г.г.	Кладбище на острове Декабристов
2.	Братская могила воинов Советской Армии, погибших в годы Великой Отечественной войны 1941-1945г.г.	-"-
3.	Братская могила профессоров Академии художеств, погибших во время блокады Ленинграда в 1942 году	-"-
4.	Три братские могилы воинов Советской Армии, погибших в годы Великой Отечественной войны 1941-1945 г.г.	Смоленское лютеранское кладбище
5.	Братская могила детей, погибших при артобстреле 9 мая 1942 г.	-"-
6.	Пять братских могил воинов Советской Армии, погибших в годы Великой Отечественной войны 1941-1945гг	Смоленское Православное кладбище
7.	Братская Могила рабочих завода "Севкабель", погибших в годы Великой Отечественной войны 1941-1945 г.г.	-"-

Приложение № I
к реш. № 628

I	2	3
	Могилы:	
8.	Советского Михаила Александровича (I9I7-I944 г.г.) - Героя Советского Союза	Смоленское Православное кладбище
9.	Чванова Виктора Тимофеевича (I9I4-I944 г.г.)-Героя Советского Союза	-"-
	Выборгский район	
I0.	Братское захоронение советских летчиков, погибших в годы Великой Отечественной войны I94I-I945 гг	Лесопарк "Сосновка"
II.	Две братские могилы советских воинов, погибших в годы Великой Отечественной войны I94I-I945 гг	Северное кладбище
I2.	Три братских захоронения воинов Советской Армии, погибших в годы Великой Отечественной войны I94I-I945 г.г.	Шуваловское кладбище
I3.	Братское захоронение воинов Советской Армии, погибших в годы Великой Отечественной войны I94I-I945 г.г.	Фермское шоссе (у домика лесника)
I4.	Братское захоронение воинов Советской Армии, погибших в годы Великой Отечественной войны I94I-I945 г.г.	Фермское шоссе, пос.Каменка
I5.	Братское захоронение воинов Советской Армии, погибших в годы Великой Отечественной войны I94I-I945 г.г.	Осиновая роща
	Могилы:	
I6.	Лиходетова Петра Яковлевича (I9I7-I946гг.)Героя Советского Союза	Лесопарк "Сосновка"
I7.	Савушкина Александра Петровича (I9I7-I943 г.г.)-Героя Советского Союза	-"-

1	2	3
18.	Массальского Владимира Григорьевича (1920-1965 гг), Героя Советского Союза	Осиновая роща
19.	Матвеева Владимира Ивановича (1911-1942 г.г.), Героя Советского Союза	Северное кладбище
20.	Ушкова Дмитрия Константиновича (1922-1944 гг), Героя Советского Союза	-"-
21.	Маркуцы Павла Андреевича (1907-1941 г.г.), Героя Советского Союза	Шуваловское кладбище
22.	Хрустицкого Владислава Владиславовича (1902-1944 гг), Героя Советского Союза	-"-
	Кламовский район	
23.	Братское захоронение воинов Советской Армии, погибших в годы Великой Отечественной войны 1941-1945 г.г.	Лахта, поселковое кладбище
	Могилы:	
24.	Павлова Павла Ивановича (1908-1967 гг), Героя Советского Союза	Серафимовское кладбище
25.	Арчакова Николая Ивановича (1913-1961 гг), Героя Советского Союза	-"-
26.	Афанасьева Ивана Ивановича (1901-1952 гг), Героя Советского Союза	Серафимовское кладбище
27.	Гурина Антона Иосифовича (1910-1962 г.г.), Героя Советского Союза	-"-
28.	Симакова Федора Федоровича (1915-1950 г.г.), Героя Советского Союза	-"-

Приложение № I
к реш. № 526

I	2	3
	<u>Калининский район</u>	
	Братские могилы:	
29	Братские могилы советских воинов, погибших в годы Великой Отечественной войны I94I-I945 г.г.	Богословское кладбище
30.	Братские могилы советских воинов, погибших в войну с белофиннами I939-I940 г.г.	-"-
31.	Братская могила моряков, погибших в годы Великой Отечественной войны I94I-I945 г.г.	-"-
32.	Братская могила жителей Ленинграда, погибших в годы Великой Отечественной войны I94I-I945 г.г.	-"-
	Могилы:	
33.	Власова Ивана Павловича (I912 - I957 г.г.) Героя Советского Союза	-"-
34.	Высоцкого Кузьмы Демидовича (I9II-I940 г.г.) - Героя Советского Союза	-"-
35.	Гоголенко Филиппа Даниловича (I988-I956 г.г.) - Героя Советского Союза	-"-
36.	Николаенко Евгения Макаровича (I905-I96I г.г.) - Героя Советского Союза	-"-
37.	Николашина Михаила Николаевича (I9I3 - I944 г.г.) - Героя Советского Союза	-"-
38.	Парсегова Михаила Артемьевича (I899 - I964 г.г.) - Героя Советского Союза	-"-
39.	Сазонова Николая Петровича (I907-I965 г.г.) - Героя Советского Союза	-"-
40.	Симсняка Николая Павловича (I90I-I956 г.г.) - Героя Советского Союза	-"-

2	3
Кировский район	
Братские могилы:	
Братские могилы советских воинов, погибших в годы Великой Отечественной войны 1941-1945 г.г.	Красненькое кладбище
Две братские могилы воинов, погибших в войну с белофиннами, 1939-1940 г.г.	-"-
Две братские могилы жителей, погибших в дни блокады Ленинграда 1941-1944 г.г.	-"-
Братская могила советских воинов, погибших в годы Великой Отечественной войны 1941-1945 г.г.	Дачное
Братское захоронение советских воинов, погибших в годы Великой Отечественной войны 1941-1945 г.г.	Ковное шоссе, воинское кладбище
Могилы:	
Алексеева Константина Степановича (1914-1971г.г.)-Героя Советского Союза	Красненькое кладбище
Белоусова Виталия Федоровича (1921-1945 г.г.) - Героя Советского Союза	-"-
Коновалова Владимира Константиновича (1911-1967г.г.) - Героя Советского Союза	-"-
Малаева Евгения Алексеевича (1919-1951 г.г.) Героя Советского Союза	-"-
Одинова Владимира Аркадьевича (1920-1968 г.г.) - Героя Советского Союза	-"-
Дворова Сергея Николаевича (1919-1968 г.г.) Героя Советского Союза	-"-

Приложение № I к реш. № 828

6

2	3
Хомякова Максима Игнатьевича (1912-1958 г.г.) - Героя Советского Союза	Красненькое кладбище
Чуйкова Егора Сергеевича (1915-1963 г.г.) - Героя Советского Союза	-"-
Шелимова Владимира Егоровича (1908-1942) - Героя Советского Союза	-"-
Корзуна Андрея Григорьевича (1911-1943 г.г.) - Героя Советского Союза	Воинское кладбище, Южное шоссе
г.Колпино	
Братские могилы:	
Три братские могилы советских воинов, погибших в годы Великой Отечественной войны 1941-1945 г.г.	Колпинское городское кладбище
Братское захоронение воинов Советской Армии, погибших в годы Великой Отечественной войны 1941-1945 г.г.	Колпино, ул. Веры Слуцкой
Братское захоронение воинов Советской Армии, погибших в годы Великой Отечественной войны 1941-1945 г.г.	пос.Балканы
Братская могила советских воинов, погибших в годы Великой Отечественной войны 1941-1945 г.г.	д. Корчмино
Братская могила советских воинов, погибших в годы Великой Отечественной войны 1941-1945 г.г.	ст.Понтонная
Братское захоронение воинов Советской Армии, погибших в годы Великой Отечественной войны 1941-1945 г.г.	Совхоз им. Тельмана
Братское захоронение советских воинов, погибших в годы Великой Отечественной войны 1941-1945 г.г.	Усть-Ижора, поселковое кладбище

Приложение № 1
к реш. № 522

2	3
Братское захоронение воинов Советской Армии, погибших в годы Великой Отечественной войны 1941-1945 г.г.	Усть-Ижора, пос.Металлострой
Братские могилы воинов Советской Армии, погибших в годы Великой Отечественной войны 1941-1945 г.г.	пос.Петрославянка
<u>Красногвардейский район</u>	
Братские могилы:	
Две братские могилы воинов-зенитчиков, погибших в годы Великой Отечественной войны 1941-1945 г.г.	Пороховское кладбище
Братское захоронение воинов Советской Армии и жителей Ленинграда, погибших в годы Великой Отечественной войны 1941-1945 г.г.	-"-
Братская могила воинов Советской Армии, погибших в годы Великой Отечественной войны 1941-1945 г.г.	Большеохтинское кладбище
Братская могила советских воинов, погибших в войну с белофиннами 1939-1941 г.г.	-"-
Братская могила жителей Ленинграда, погибших в годы Великой Отечественной войны 1941-1945 г.г.	-"-
Могилы:	
Власова Михаила Константиновича (1910-1944 г.г.) -Героя Советского Союза	Большеохтинское кладбище
Забогонского Семена Александровича (1911-1965 г.г.) - Героя Советского Союза	-"-
Кирпетова Исаака Ананьевича (1904-1945 г.г.) - Героя Советского Союза	-"-
Маминова Александра Ивановича (1911-1943 г.г.) -Героя Советского Союза	-"-

3

2	3
Пономаренко Ильи Неофитовича 1909-1953 г.г.)-Героя Советского союза	Большеохтинское кладбище
Ургачева Михаила Кирилловича 1909-1955 г.г.) - Героя Советского союза	-"-
Ризень Леонтия Николаевича 1918-1953 г.г.) - Героя Советского союза	-"-
Сколинского Рудольфа Моисеевича 1928-1953 г.г.) - Героя Советского союза	-"-
Черкашнева Ивана Трофимовича 1911-1954 г.г.)- Героя Советского союза	-"-
Тарасова Анатолия Макаровича 1921-1971 г.г.) - комиссара русского батальона, участника Итальянского сопротивления	-"-
<u>Красносельский район</u>	
Братские могилы:	
Братская могила, погибших в 1919 г. при защите Петрограда от белогвардейских войск Юденича, и братская могила советских воинов, погибших годы Великой Отечественной войны 1941-1945 г.г.	ст.Володарская, Воинское кладбище
Братское захоронение мирных жителей, погибших в годы Великой Отечественной войны 1941-1945 г.г.	пос.Володарский, Поселковое кладбище
Братская могила балтийских моряков, погибших в годы Великой Отечественной войны 1941-1945 г.г.	-"-
Братская могила воинов Советской армии, погибших при защите Ленинграда в 1941-1943 г.г.	пос.Урицк

Приложение № I
к реш. № 828

2	3
г.Кронштадт	
ратское воинское захоронение и огилы воинов Советской Армии, огибших в годы Великой Отечественной войны 1941-1945 г.г.	Русское кладбище
ратская могила жителей г.Кронштадта, огибших в годы Великой Отечественной войны 1941-1945 г.г.	около Русского кладбища
огилы:	
имова Матвея Андреевича 909-1943 г.г.) - Героя Советского оюза	Русское кладбище
вонова Ивана Сергеевича 914-1944 г.г.) - Героя Советского оюза	-"-
ндратьева Петра Васильевича 909-1943 г.г.) -Героя Советского оюза	-"-
инчука Григория Сергеевича 912-1944 г.г.)- Героя Советского Союза	-"-
Ломоносовский район	
Братские могилы:	
тское захоронение воинов Советской армии, погибших в годы Великой Отечественной войны 1941-1945 г.г.	Авиагородок
атская могила гвардейцев-Героев Советского Союза, погибших в годы Великой Отечественной войны 1941-1945 г.г.	Пулковская высота
Здесь же похоронены:	
ицов Игорь Михайлович (1912-1944г. г.)	
ков Александр Иванович 916-1944 г.г.)	
ников Иван Николаевич 925-1944 г.г.)	

2	3
атские могилы советских воинов, гибших при защите Пулковских сот в 1941-1943 г.г.	Пулковской высоты
атское захоронение воинов Советской мии, погибших при обороне Ленинада в 1941-1943 г.г.	Чесменское воинское кладбище
гилы:	
мина Сергея Васильевича 917-1943 г.г.)-Героя Советского юза	-"-
олячкова Феодосия Артемьевича 928-1942 г.г.)-Героя Советского юза	-"-
вастьянова Алексея Тихоновича 917-1942 г.г.) - Героя Советского юза	-"-
ковлева Михаила Ивановича 910-1943 г.г.) -Героя Советского юза	-"-
евский район	
ратские могилы:	
атская могила мирных жителей, гибших в годы Великой Отечествен- й войны 1941-1945 г.г.	Невское кладбище
атская могила воинов Советской мии, погибших в годы Великой ечественной войны 1941-1945 г.г.	Киновеевское кладбище
атская могила мирных жителей, гибших в период героической роны Ленинграда 1941-1944 г.г.	-"-
атская могила воинов Советской мии, погибших в годы Великой ечественной войны 1941-1945 г.г.	пос.Рыбацкое Казанское кладбище
атская могила матросов I Красно- аменной морской ж.д. артиллерии асносельской бригады К.Б.Ф., гибших в 1943 г.	-"-

I	2	3
103	Братская могила моряков, погибших в годы Великой Отечественной войны 1941-1945 г.г.	Еврейское кладбище
104	Братская могила жителей Ленинграда, погибших в годы Великой Отечественной войны 1941-1945 г.г.	-"-
105	Могила:	
	Смирнова Николая Александровича (1917-1965 г.г.) Героя Советского Союза	пос.Рыбацкое, Казанское кладбище
	г.Петродворец	
	Братские могилы:	
106	Братские могилы воинов Советской Армии, погибших в годы Великой Отечественной войны 1941-1945 г.г.	Стрельна, городское кладбище
107	Братское захоронение советских солдат, погибших в 1941-1944 г.г.	32-й км. Петергофского шоссе
108	Братская могила воинов Советской Армии, погибших в 1941-1944 г.г.	Ленинградское шоссе, 15, школа милиции
109	Братское захоронение воинов Советской Армии, погибших в годы Великой Отечественной войны 1941-1945 г.г.	ст.Петергоф городское кладбище
	г.Пушкин	
	Братские могилы:	
110	Братская могила воинов Советской Армии, погибших в годы Великой Отечественной войны 1941-1945 г.г.	г.Павловск, Детскосельская ул.
111	Братское захоронение воинов Советской Армии, погибших в годы Великой Отечественной войны 1941-1945 г.г.	Совхоз "Пулковский"

I	2	3
II2	Братское захоронение советских воинов, погибших в годы Великой Отечественной войны I94I-I945 г.г.	г.Пушкин, Казанское кладбище
II3	Братское захоронение воинов Советской Армии, погибших в годы Великой Отечественной войны I94I-I945 г.г.	пос.Шушары
II4	Братские могилы советских воинов, погибших в годы Великой Отечественной войны I94I-I945 г.г.	совхоз "Московская славянка"
	Могилы:	
II5	Щербины Николая Гавриловича (I9I9-I952 г.г.) - Героя Советского Союза	г.Пушкин, Казанское кладбище
II6	Хазова Ивана Васильевича (I895-I944 г.г.) - Генерал-лейтенанта, геройски погибшего в бою за Родину.	г.Пушкин, Александровский парк
II7	Братское захоронение воинов Советской Армии, погибших в период Великой Отечественной войны I94I-I945 г.г.	д.Кондокопшино
	<u>Сестрорецкий район</u>	
	Братские могилы:	
II8	Четыре братских захоронения воинов Советской Армии, погибших в годы Великой Отечественной войны I94I-I945 г.г.	ст.Горская
II9	Братская могила воинов Советской Армии, погибших в годы Великой Отечественной войны I94I-I945 г.г.	ст.Комарово
I20	Братское захоронение воинов Советской Армии, погибших в годы Великой Отечественной войны I94I-I945 г.г.	ст.Песочная
I2I	Два братских захоронения воинов Советской Армии, погибших в годы Великой Отечественной войны I94I-I945 г.г.	Сестрорецкое воинское кладбище

1	2	3
122	Братская могила летчиков - Героев Советского Союза: Анкуратова Федора Яковлевича (1915-1940 г.г.) Койнан Василия Васильевича (1911-1940 г.г.) Корнилова Бориса Александровича (1915-1940 г.г.)	Сестрорецкое городское кладбище
123	Братское захоронение воинов Советской Армии, погибших в годы Великой Отечественной войны 1941-1945 г.г.	Сестрорецкое городское кладбище
124	Братская могила воинов Советской Армии, погибших в годы Великой Отечественной войны 1941-1945 г.г.	г.Зеленогорск, Приморское шоссе, 59 км
	Могилы:	
125	Васильева Ивана Васильевича (1906-1962 г.г.) - Героя Советского Союза	Поселковое кладбище в п. Песочном
126	Булавского Виктора Константиновича (1917-1939 г.г.) - Героя Советского Союза	Сестрорецкое воинское кладбище
127	Салова Александра Михайловича (1917-1940 г.г.) - Героя Советского Союза	Сестрорецкое городское кладбище
128	Коробицына Андрея Ивановича (1904-1927 г.г.) - Героя -пограничника	Сестрорецкое городское кладбище
	Смольнинский район	
	Могилы:	
129	Галстяна Вениамина Оганесовича (1902 - 1942 г.г.) - члена Военного Совета 42-й Армии Ленинградского Фронта	Александро-Невская лавра, Коммунистическая площадка
130	Дрозда Валентина Петровича (1906-1943 г.г.) - вице-адмирала, участника обороны Ленинграда	-"-
131	Зайцева Пантелея Александровича (1898-1944 г.г.) - командира дивизии, участника обороны Ленинграда	-"-

I	2	3
I32	Козлова Николая Андреевича (I9I6-I943 г.г.) - Героя Советского Союза	Александро-Невская лавра, Коммунистическая площадка
I33	Пилютова Петра Андреевича (I906-I960 г.г.) - Героя Советского Союза	-"-
I34	Плоткина Михаила Николаевича (I9I2-I942 г.г.) - Героя Советского Союза	-"-
	<u>Фрунзенский район</u>	
	Братские могилы:	
I35	Две братские могилы жителей Ленинграда, погибших в годы Великой Отечественной войны I94I-I945 г.г.	Волково-лютеранское кладбище
I36	Две братские могилы жителей Ленинграда, погибших в годы Великой Отечественной войны I94I-I945 г.г.	Ново-Волковское кладбище
I37	Братские могилы жителей Ленинграда, погибших при обороне Ленинграда в I94I-I943 г.г.	Кладбище Жертв 9 января
I38	Две братские могилы воинов Советской Армии, погибших в годы Великой Отечественной войны I94I-I945 г.г.	-"-
I39	Братская могила экипажа Героя Советского Союза Бунимовича Юрия Эммануиловича: (1919-1944 г.г.) штурмана Данилова В.В., стрелка-радиста Кудрявцева В.П., воздушного стрелка Подлеонова Д.К., погибших I3 января I944 года	Волково-лютеранское кладбище
	Могилы:	
I40	Кузьмина Николая Михайловича (I9I9-I963 г.г.) - Героя Советского Союза	Ново-Волковское кладбище
I4I	Молодчикова Владимира Ивановича (I9I4-I96I г.г.) - Героя Советского Союза	-"-

1	2	3
42	Неуструева Ивана Павловича (1916-1965 г.г.) - Героя Советского Союза	Ново-Волковское кладбище
43	Бежева Петра Евгеньевича (1899-1989 г.г.) - Героя Советского Союза	Волково-лютеранское кладбище
44	Скворцова Григория Григорьевича (1900-1940 г.г.) - Героя Советского Союза	Волково-лютеранское кладбище
45	Сороки Артема Максимовича (1902-1940 г.г.) - Героя Советского Союза	-"-
46	Николаенкова Игоря Дмитриевича (1920-1947 г.г.) - Героя Советского Союза	Волково-православное кладбище

Приложение № 4.2 к Акту по результатам государственной историко-культурной экспертизы проектной документации на проведение работ по сохранению объекта культурного наследия регионального значения «Братское захоронение воинов Советской Армии, погибших в годы Великой Отечественной войны 1941-1945 г.г.», расположенного по адресу: Санкт-Петербург, г. Колпино, ул. Веры Слуцкой - «Проектная документация на работы по сохранению (приспособлению для современного использования) объекта культурного наследия регионального значения «Братское захоронение воинов Советской Армии, погибших в годы Великой Отечественной войны 1941-1945 г.г.» по адресу: ул. Веры Слуцкой – в части устройства наружного освещения территории» (шифр: ССП-155-0220/3), выполненной ООО «СветоПроект» в 2023 году

Копия распоряжения КГИОП от 20.04.2023 № 275-рп «Об утверждении границ и режима использования территории объекта культурного наследия регионального значения «Братское захоронение воинов Советской Армии, погибших в годы Великой Отечественной войны 1941-1945 г.г.»

ПРАВИТЕЛЬСТВО САНКТ-ПЕТЕРБУРГА

КОМИТЕТ ПО ГОСУДАРСТВЕННОМУ КОНТРОЛЮ, ИСПОЛЬЗОВАНИЮ И ОХРАНЕ ПАМЯТНИКОВ ИСТОРИИ И КУЛЬТУРЫ

Р А С П О Р Я Ж Е Н И Е

окуд

20.04.2023 № 275-рп

Об утверждении границ и режима использования территории объекта культурного наследия регионального значения «Братское захоронение воинов Советской Армии, погибших в годы Великой Отечественной войны 1941-1945 г.г.»

В соответствии со статьей 3.1, подпунктом 10 пункта 2 статьи 33 Федерального закона от 25.06.2002 № 73-ФЗ «Об объектах культурного наследия (памятниках истории и культуры) народов Российской Федерации» и пунктом 3.12 Положения о Комитете по государственному контролю, использованию и охране памятников истории и культуры, утвержденного постановлением Правительства Санкт-Петербурга от 28.04.2004 № 651, на основании историко-культурного исследования, выполненного ООО «Росскарта» (от 19.10.2022 рег. № 01-43-27543/22-0-0):

1. Утвердить:

1.1. Границы территории объекта культурного наследия регионального значения «Братское захоронение воинов Советской Армии, погибших в годы Великой Отечественной войны 1941-1945 г.г.», расположенного по адресу: Санкт-Петербург, г. Колпино, ул. Веры Слуцкой, согласно приложению № 1 к распоряжению.

1.2. Режим использования территории объекта культурного наследия регионального значения «Братское захоронение воинов Советской Армии, погибших в годы Великой Отечественной войны 1941-1945 г.г.», расположенного по адресу: Санкт-Петербург, г. Колпино, ул. Веры Слуцкой, согласно приложению № 2 к распоряжению.

2. План границ территории объекта культурного наследия регионального значения «Братское захоронение воинов Советской Армии, погибших в годы Великой Отечественной войны 1941-1945 г.г.», утвержденный КГИОП 05.09.2005, признать утратившим силу.

3. Начальнику отдела государственного реестра объектов культурного наследия обеспечить:

3.1. Направление в Управление Федеральной службы государственной регистрации, кадастра и картографии по Санкт-Петербургу, Комитет по градостроительству и архитектуре копий распоряжений в срок, не превышающий пяти рабочих дней со дня издания распоряжения.

3.2. Уведомление лиц, являющихся собственниками или иными законными владельцами объекта, указанного в пункте 1 распоряжения, в срок, не превышающий трех рабочих дней со дня издания распоряжения.

3.3. Размещение настоящего распоряжения в электронной форме в локальной компьютерной сети КГИОП и его официальное опубликование.

3.4. Внесение соответствующих изменений в «Геоинформационную базу данных по объектам культурного наследия, границам и режимам зон охраны на территории Санкт-Петербурга».

4. Контроль за выполнением распоряжения возложить на начальника Управления государственного реестра объектов культурного наследия.

Председатель КГИОП **С.В. Макаров**

Приложение №1
к распоряжению КГИОП
от 20.04.2023 № 245-рп

Границы территории объекта культурного наследия регионального значения «Братское захоронение воинов Советской Армии, погибших в годы Великой Отечественной войны 1941-1945 г.г.» (далее – объект культурного наследия), расположенного по адресу: Санкт-Петербург, г. Колпино, ул. Веры Слуцкой

1. Схема границ территории объекта культурного наследия:

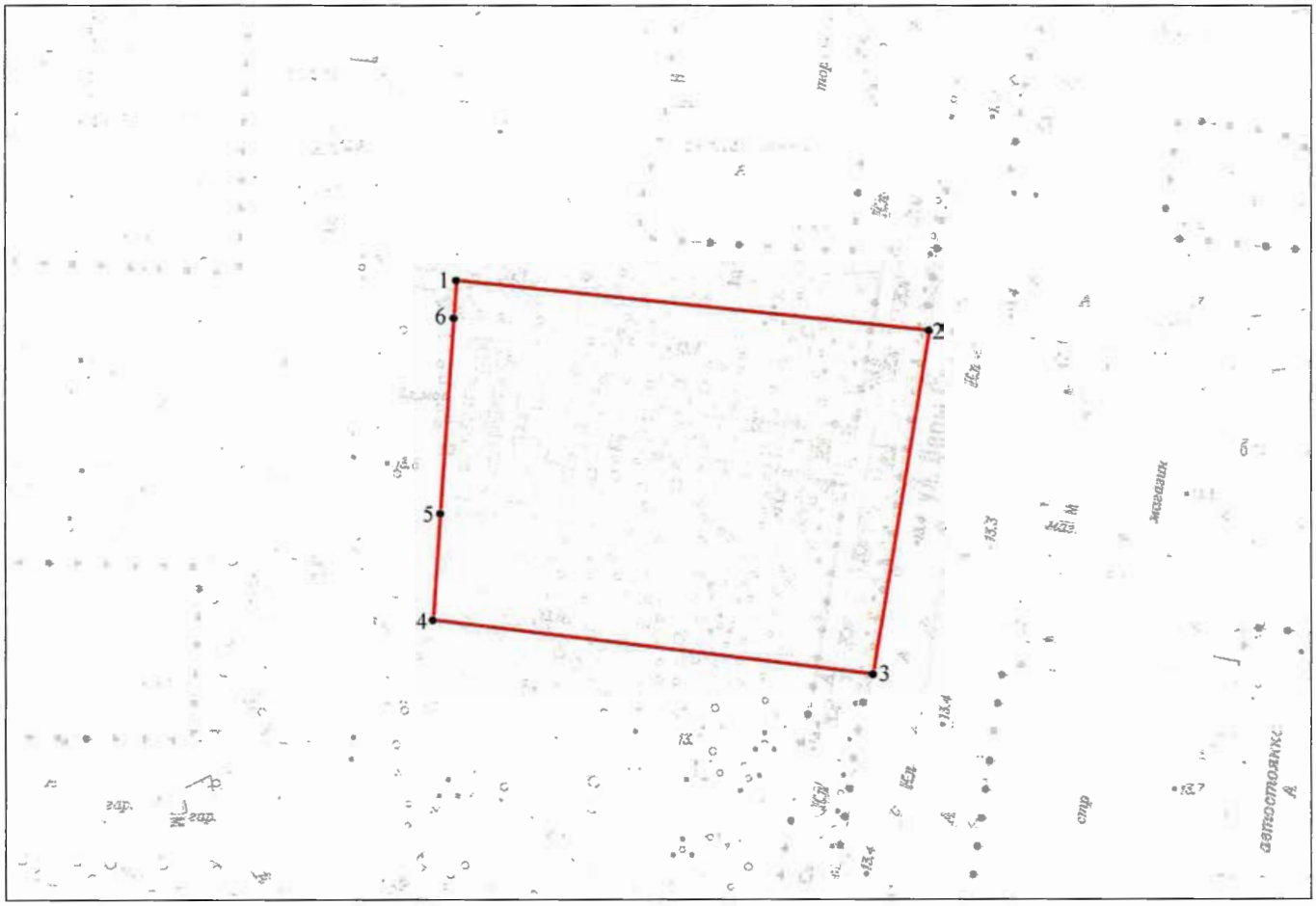

Масштаб 1:2000

Условные обозначения:

граница территории объекта культурного наследия

характерная точка границы территории объекта культурного наследия

территория, занимаемая объектом культурного наследия регионального значения

парки, сады, скверы, аллеи, бульвары, палисадники

2. Перечень координат характерных точек границ территории объекта культурного наследия:

Сведения о местоположении границ объекта					
1. Система координат СК-1964					
2. Сведения о характерных точках границ объекта					
Обозначение характерных точек границ	Координаты, м		Метод определения координат характерной точки	Средняя квадратическая погрешность положения характерной точки (M_t), м	Описание обозначения точки на местности (при наличии)
	X	Y			
1	2	3	4	5	6
1	72566.39	128578.85	Метод спутниковых геодезических измерений (определений)	0.10	–
2	72552.51	128709.83	Метод спутниковых геодезических измерений (определений)	0.10	–
3	72456.91	128694.29	Метод спутниковых геодезических измерений (определений)	0.10	–
4	72472.07	128572.29	Метод спутниковых геодезических измерений (определений)	0.10	–
5	72501.87	128574.37	Метод спутниковых геодезических измерений (определений)	0.10	–
6	72555.92	128578.12	Метод спутниковых геодезических измерений (определений)	0.10	–
1	72566.39	128578.85	Метод спутниковых геодезических измерений (определений)	0.10	–
3. Сведения о характерных точках части (частей) границы объекта					
Обозначение характерных точек части границы	Координаты, м		Метод определения координат характерной точки	Средняя квадратическая погрешность положения характерной точки (M_t), м	Описание обозначения точки на местности (при наличии)
	X	Y			
1	2	3	4	5	6
–	–	–	–	–	–

Приложение №2
к распоряжению КГИОП
от 20.04.2023 № 275-рп

Режим использования территории объекта культурного наследия регионального значения «Братское захоронение воинов Советской Армии, погибших в годы Великой Отечественной войны 1941-1945 г.г.», расположенного по адресу: Санкт-Петербург, г. Колпино, ул. Веры Слуцкой

1. На территории объекта культурного наследия запрещаются: строительство объектов капитального строительства и увеличение объемно-пространственных характеристик существующих на территории объекта культурного наследия объектов капитального строительства; проведение земляных, строительных, мелиоративных и иных работ, за исключением работ по сохранению объекта культурного наследия или его отдельных элементов, сохранению историко-градостроительной или природной среды объекта культурного наследия.

2. На территории объекта культурного наследия разрешается ведение хозяйственной деятельности, не противоречащей требованиям обеспечения сохранности объекта культурного наследия и позволяющей обеспечить функционирование объекта культурного наследия в современных условиях.

3. Требования к осуществлению деятельности в границах территории объекта культурного наследия и требования к содержанию использования территории объекта культурного наследия устанавливаются законодательством Российской Федерации и Санкт-Петербурга об объектах культурного наследия.

Приложение № 4.3 к Акту по результатам государственной историко-культурной экспертизы проектной документации на проведение работ по сохранению объекта культурного наследия регионального значения «Братское захоронение воинов Советской Армии, погибших в годы Великой Отечественной войны 1941-1945 г.г.», расположенного по адресу: Санкт-Петербург, г. Колпино, ул. Веры Слуцкой - «Проектная документация на работы по сохранению (приспособлению для современного использования) объекта культурного наследия регионального значения «Братское захоронение воинов Советской Армии, погибших в годы Великой Отечественной войны 1941-1945 г.г.» по адресу: ул. Веры Слуцкой – в части устройства наружного освещения территории» (шифр: ССП-155-0220/3), выполненной ООО «СветоПроект» в 2023 году

Копия распоряжения КГИОП от 26.02.2018 № 71-р «Об утверждении предмета охраны объекта культурного наследия регионального значения «Братское захоронение воинов Советской Армии, погибших в годы Великой Отечественной войны 1941-1945 г.г.», расположенного по адресу: Санкт-Петербург, г. Колпино, ул. Веры Слуцкой

3,

ПРАВИТЕЛЬСТВО САНКТ-ПЕТЕРБУРГА

КОМИТЕТ ПО ГОСУДАРСТВЕННОМУ КОНТРОЛЮ, ИСПОЛЬЗОВАНИЮ И ОХРАНЕ ПАМЯТНИКОВ ИСТОРИИ И КУЛЬТУРЫ

Р А С П О Р Я Ж Е Н И Е

26.02.2018 № 71-р

Об утверждении предмета охраны объекта культурного наследия регионального значения «Братское захоронение воинов Советской Армии, погибших в годы Великой Отечественной войны 1941 - 1945 г.г.»

1. Утвердить предмет охраны объекта культурного наследия регионального значения «Братское захоронение воинов Советской Армии, погибших в годы Великой Отечественной войны 1941 - 1945 г.г.», расположенного по адресу: Санкт-Петербург, г. Колпино, ул. Веры Слуцкой, согласно приложению к настоящему распоряжению.

2. Начальнику отдела государственного учёта объектов культурного наследия обеспечить размещение настоящего распоряжения в электронной форме в локальной компьютерной сети КГИОП.

3. Контроль за выполнением распоряжения остаётся за заместителем председателя КГИОП – начальником Управления организационного обеспечения, популяризации и государственного учета объектов культурного наследия.

Заместитель председателя КГИОП –
начальник Управления организационного
обеспечения, популяризации и государственного
учета объектов культурного наследия Г.Р. Аганова

Приложение к распоряжению КГИОП
от 26.02.2018 № 71-р

Предмет охраны
объекта культурного наследия регионального значения
«Братское захоронение воинов Советской Армии, погибших в годы Великой Отечественной войны 1941 - 1945 г.г.»,
расположенного по адресу: Санкт-Петербург, г. Колпино, ул. Веры Слуцкой

№ п п	Видовая принадлежность предмета охраны	Предмет охраны	Фотофиксация
1	2	3	4
1.	Объемно-пространственное и планировочное решение территории:	историческое местоположение братского захоронения на западной стороне ул. Веры Слуцкой, южнее пересечения с ул. Пролетарской; захоронения в границах территории участка мемориала; архитектурно-планировочное решение братского захоронения в виде регулярного партера с травяными газонами, расположенными вдоль центральной планировочной оси мемориала ориентированной с востока на запад, включая стелы, монументальную архитектурно-декоративную композицию, подпорные стенки, лестницы; озеленение территории кустарниковыми боскетами, линейными посадками деревьев.	

2.	Объемно-пространственное и архитектурно-художественное решение:	авторское архитектурно-художественное и монументально-декоративное решение элементов, составляющих мемориальный комплекс братской могилы (ск. Дегтярев А.В., арх. Голынкин О.Б.): - габариты и конфигурация ландшафтного партера состоящего из прямоугольных в плане травяных газонов, ограниченных бетонными поребриками (газоны разделены песчано-гравийными дорожками и дорожками мощёными бетонными плитами; - местоположение, габариты и конфигурация сложенных углом стел из серого гранита, на лицевых полированных поверхностях которых вырублены и тонированы белым шрифтовые литеры мемориальных надписей; - местоположение (западная сторона), габариты и конфигурация памятного монумента, установленного на невысокой насыпи (протяженная плита, стоящая вертикально на двух косоугольных гранитных опорах, на лицевой поверхности плиты расположены два многофигурных барельефа, вырублены и тонированы чёрным шрифтовые литеры мемориальных надписей); рельефные символы, характер и содержание мемориальных надписей.	 

Приложение № 4.4 к Акту по результатам государственной историко-культурной экспертизы проектной документации на проведение работ по сохранению объекта культурного наследия регионального значения «Братское захоронение воинов Советской Армии, погибших в годы Великой Отечественной войны 1941-1945 г.г.», расположенного по адресу: Санкт-Петербург, г. Колпино, ул. Веры Слуцкой - «Проектная документация на работы по сохранению (приспособлению для современного использования) объекта культурного наследия регионального значения «Братское захоронение воинов Советской Армии, погибших в годы Великой Отечественной войны 1941-1945 г.г.» по адресу: ул. Веры Слуцкой – в части устройства наружного освещения территории» (шифр: ССП-155-0220/3), выполненной ООО «СветоПроект» в 2023 году

Приказ Минкультуры России от 13.11.2017 № 122912-р «О регистрации объекта культурного наследия регионального значения «Братское захоронение воинов Советской Армии, погибших в годы Великой Отечественной войны 1941-1945 г.г.», 1941-1945 гг. (г. Санкт-Петербург) в едином государственном реестре объектов культурного наследия (памятников истории и культуры) народов Российской Федерации»

**МИНИСТЕРСТВО КУЛЬТУРЫ
РОССИЙСКОЙ ФЕДЕРАЦИИ**

ПРИКАЗ

13 ноября 2017 г. Москва № 122912-р

О регистрации объекта культурного наследия регионального значения «Братское захоронение воинов Советской Армии, погибших в годы Великой Отечественной войны 1941–1945 г.г.», 1941–1945 гг. (г. Санкт-Петербург) в едином государственном реестре объектов культурного наследия (памятников истории и культуры) народов Российской Федерации

Руководствуясь Федеральным законом от 25 июня 2002 г. № 73-ФЗ «Об объектах культурного наследия (памятниках истории и культуры) народов Российской Федерации», пунктом 5.4.3 Положения о Министерстве культуры Российской Федерации, утвержденного постановлением Правительства Российской Федерации от 20 июля 2011 г. № 590, и Положением о едином государственном реестре объектов культурного наследия (памятников истории и культуры) народов Российской Федерации, утвержденным приказом Минкультуры России от 3 октября 2011 г. № 954, п р и к а з ы в а ю :

1. Зарегистрировать объект культурного наследия регионального значения «Братское захоронение воинов Советской Армии, погибших в годы Великой Отечественной войны 1941–1945 г.г.», 1941–1945 гг. (далее – ансамбль), расположенный по адресу (местонахождение): Санкт–Петербург, г. Колпино, ул. Веры Слуцкой, в едином государственном реестре объектов культурного наследия (памятников истории и культуры) народов Российской Федерации и присвоить ему регистрационный номер **781721202940005**.

2. Департаменту государственной охраны культурного наследия (В.А.Цветнову) обеспечить внесение соответствующих сведений об ансамбле в единый государственный реестр объектов культурного наследия (памятников истории и культуры) народов Российской Федерации и их опубликование.

3. Контроль за исполнением настоящего приказа оставляю за собой.

Заместитель Министра

Минкультуры России
Подлинник электронного документа, подписанного ЭП, хранится в АИС ЕГРКН
СВЕДЕНИЯ О СЕРТИФИКАТЕ ЭП
Кому выдан: **Минкультуры России**
Кем выдан:
Номер: 00E1036E1B07E0D280E7115814F1AE26EC

О.В.Рыжков

Приложение № 4.5 к Акту по результатам государственной историко-культурной экспертизы проектной документации на проведение работ по сохранению объекта культурного наследия регионального значения «Братское захоронение воинов Советской Армии, погибших в годы Великой Отечественной войны 1941-1945 г.г.», расположенного по адресу: Санкт-Петербург, г. Колпино, ул. Веры Слуцкой - «Проектная документация на работы по сохранению (приспособлению для современного использования) объекта культурного наследия регионального значения «Братское захоронение воинов Советской Армии, погибших в годы Великой Отечественной войны 1941-1945 г.г.» по адресу: ул. Веры Слуцкой – в части устройства наружного освещения территории» (шифр: ССП-155-0220/3), выполненной ООО «СветоПроект» в 2023 году

Паспорт объекта культурного наследия регионального значения «Братское захоронение воинов Советской Армии, погибших в годы Великой Отечественной войны 1941-1945 г.г.» от 12.04.2022 г.

Утверждено
приказом Министерства культуры
Российской Федерации
от 2 июля 2015 г. № 1906

Экземпляр № 1

781721202940005
Регистрационный номер объекта культурного наследия в едином государственном реестре объектов культурного наследия (памятников истории и культуры) народов Российской Федерации

ПАСПОРТ
ОБЪЕКТА КУЛЬТУРНОГО НАСЛЕДИЯ

Фотографическое изображение объекта культурного наследия, за исключением отдельных объектов археологического наследия, фотографическое изображение которых вносится на основании решения соответствующего органа охраны объектов культурного наследия

04.10.2020
Дата съемки (число,месяц,год)

1. Сведения о наименовании объекта культурного наследия

Братское захоронение воинов Советской Армии, погибших в годы Великой Отечественной войны 1941-1945 г.г.

2. Сведения о времени возникновения или дате создания объекта культурного наследия, датах основных изменений (перестроек) данного объекта и (или) датах связанных с ним исторических событий

1941-1945 гг.

3. Сведения о категории историко-культурного значения объекта культурного наследия

Федерального значения	Регионального значения	Местного (муниципального значения)
	+	

о виде объекта культурного наследия

Памятник	Ансамбль	Достопримечательное место
	+	

. Номер и дата принятия органом государственной власти решения о включении объекта культурного наследия в единый государственный реестр объектов культурного наследия (памятников истории и культуры) народов Российской Федерации

- решение Исполнительного Комитета Ленинградского городского Совета депутатов трудящихся «О взятии под государственную охрану гражданских и воинских братских захоронений периода Великой Отечественной войны 1941-1945 гг. и могил Героев Советского Союза» № 328 от 03.05.1976 г.

6. Сведения о местонахождении объекта культурного наследия (адрес объекта или при его отсутствии описание местоположения объекта)

Санкт-Петербург, г. Колпино, ул. Веры Слуцкой

7. Сведения о границах территории объекта культурного наследия, включенного в единый государственный реестр объектов культурного наследия (памятников истории и культуры) народов Российской Федерации

- план границ территории от 05.09.2005 г.

8. Описание предмета охраны объекта культурного наследия

Объемно-пространственное и планировочное решение территории: историческое местоположение братского захоронения на западной стороне ул. Веры Слуцкой, южнее пересечения с ул. Пролетарской; захоронения в границах территории участка мемориала; архитектурно- планировочное решение братского захоронения в виде регулярного партера с травяными газонами, расположенными вдоль центральной планировочной оси мемориала ориентированной с востока на запад, включая стелы, монументальную архитектурно-декоративную композицию, подпорные стенки, лестницы; озеленение территории кустарниковыми боскетами, линейными посадками деревьев. Объемно-пространственное и архитектурно-художественное решение: авторское архитектурно-художественное и монументально-декоративное решение элементов, составляющих мемориальный комплекс братской могилы (ск. Дегтярев А.В., арх. Голынкин О.Б.): - габариты и конфигурация ландшафтного партера состоящего из прямоугольных в плане травяных газонов, ограниченных бетонными поребриками (газоны разделены песчано-гравийными дорожками и дорожками мощёными бетонными плитами; - местоположение, габариты и конфигурация сложенных углом стел из серого гранита, на лицевых полированных поверхностях которых вырублены и тонированы белым шрифтовые литеры мемориальных надписей; - местоположение (западная сторона), габариты и конфигурация памятного монумента, установленного на невысокой насыпи (протяженная плита, стоящая вертикально на двух косоугольных гранитных опорах, на лицевой поверхности плиты расположены два многофигурных барельефа, вырублены и тонированы чёрным шрифтовые литеры мемориальных надписей); рельефные символы, характер и содержание мемориальных надписей.

яжение " Об утверждении предмета охраны объекта культурного наследия нального значения «Братское захоронение воинов Советской Армии, погибших в ы Великой Отечественной войны 1941 - 1945 г.г.»" № 71-р от 26.02.2018 г.

ведения о наличии зон охраны данного объекта культурного наследия с занием номера и даты принятия органом государственной власти акта об верждении указанных зон либо информация о расположении данного объекта культурного наследия в границах зон охраны иного объекта культурного наследия

- Закон Санкт-Петербурга «О границах объединенных зон охраны объектов культурного наследия, расположенных на территории Санкт-Петербурга, режимах использования земель и требованиях к градостроительным регламентам в границах указанных зон» № 820-7 от 19.01.2009 г.

Всего в паспорте листов **3**

Уполномоченное должностное лицо органа охраны объектов культурного наследия

Заместитель председателя КГИОП		Аганова Галина Рэмовна
должность	подпись	инициалы, фамилия

М.П.

12 . 09 . 2022

Дата оформления паспорта
(число, месяц, год)

Приложение № 4.10 к Акту по результатам государственной историко-культурной экспертизы проектной документации на проведение работ по сохранению объекта культурного наследия регионального значения «Братское захоронение воинов Советской Армии, погибших в годы Великой Отечественной войны 1941-1945 г.г.», расположенного по адресу: Санкт-Петербург, г. Колпино, ул. Веры Слуцкой - «Проектная документация на работы по сохранению (приспособлению для современного использования) объекта культурного наследия регионального значения «Братское захоронение воинов Советской Армии, погибших в годы Великой Отечественной войны 1941-1945 г.г.» по адресу: ул. Веры Слуцкой – в части устройства наружного освещения территории» (шифр: ССП-155-0220/3), выполненной ООО «СветоПроект» в 2023 году

Копия лицензии на осуществление деятельности по сохранению объектов культурного наследия (памятников истории и культуры) народов Российской Федерации № МКРФ 01041 от 20.08.2013, выданной Минкультуры России ООО «СветоПроект»

Министерство культуры
Российской Федерации

ЛИЦЕНЗИЯ

№ МКРФ 01041 от 20 августа 2013 г.

На осуществление деятельности по сохранению объектов культурного наследия (памятников истории и культуры) народов Российской Федерации

(указывается конкретный вид лицензируемой деятельности)

Виды работ, выполняемых в составе лицензируемого вида деятельности, в соответствии с частью 2 статьи 12 Федерального закона «О лицензировании отдельных видов деятельности»:

согласно приложению № 1 к лицензии

(указываются в соответствии с перечнем работ, установленным положением о лицензировании соответствующего вида деятельности)

Настоящая лицензия предоставлена:

Обществу с ограниченной ответственностью «СветоПроект»

ООО «СП»

(указывается полное и (в случае, если имеется), сокращенное наименование (в том числе фирменное наименование), организационно-правовая форма юридического лица (фамилия, имя и (в случае, если имеется) отчество индивидуального предпринимателя, данные документа, удостоверяющего его личность)

Основной государственный регистрационный номер юридического лица (индивидуального предпринимателя) (ОГРН)	**1027739120870**
Идентификационный номер налогоплательщика (ИНН)	**7715212800**

006989

Адрес места нахождения и места осуществления лицензируемого вида деятельности:

129626, г. Москва, 1-й Рижский пер., д. 6

(указываются адрес места нахождения (место жительства – для индивидуального предпринимателя), и адреса мест осуществления работ (услуг), выполняемых (оказываемых) в составе лицензируемого вида деятельности)

Настоящая лицензия предоставлена на срок **бессрочно**

Настоящая лицензия предоставлена на основании решения лицензирующего органа – приказа:

№1211 от 20 августа 2013 г.

Настоящая лицензия переоформлена на основании решения лицензирующего органа – приказа:

№1582 от 11 сентября 2018 г.

Настоящая лицензия имеет 1 приложение, являющееся ее неотъемлемой частью на 1 листе.

Заместитель Министра		С.Г.Обрывалин
(должность уполномоченного лица)	(подпись уполномоченного лица)	(ф.и.о. уполномоченного лица)

М.П.

Министерство культуры
Российской Федерации

ПРИЛОЖЕНИЕ № 1

к лицензии **№ МКРФ 01041 от 20 августа 2013 г.**

виды выполняемых работ:

разработка проектной документации по ремонту и приспособлению объектов культурного наследия (памятников истории и культуры) народов Российской Федерации.

Заместитель Министра		С.Г.Обрывалин
(должность уполномоченного лица)	(подпись уполномоченного лица)	(ф.и.о. уполномоченного лица)

М.П.

006978

Приложение № 4.11 к Акту по результатам государственной историко-культурной экспертизы проектной документации на проведение работ по сохранению объекта культурного наследия регионального значения «Братское захоронение воинов Советской Армии, погибших в годы Великой Отечественной войны 1941-1945 г.г.», расположенного по адресу: Санкт-Петербург, г. Колпино, ул. Веры Слуцкой - «Проектная документация на работы по сохранению (приспособлению для современного использования) объекта культурного наследия регионального значения «Братское захоронение воинов Советской Армии, погибших в годы Великой Отечественной войны 1941-1945 г.г.» по адресу: ул. Веры Слуцкой – в части устройства наружного освещения территории» (шифр: ССП-155-0220/3), выполненной ООО «СветоПроект» в 2023 году

Копия письма КГИОП от 22.07.2021 № 07-5887/21-0-0

ПРАВИТЕЛЬСТВО САНКТ-ПЕТЕРБУРГА

КОМИТЕТ ПО ГОСУДАРСТВЕННОМУ КОНТРОЛЮ, ИСПОЛЬЗОВАНИЮ И ОХРАНЕ ПАМЯТНИКОВ ИСТОРИИ И КУЛЬТУРЫ

САНКТ-ПЕТЕРБУРГСКОЕ ГОСУДАРСТВЕННОЕ КАЗЕННОЕ УЧРЕЖДЕНИЕ "ЦЕНТР ИНФОРМАЦИОННОГО ОБЕСПЕЧЕНИЯ ОХРАНЫ ОБЪЕКТОВ КУЛЬТУРНОГО НАСЛЕДИЯ" (СПб ГКУ ЦИОООКН)

ул. Зодчего Росси, д. 1-3, Санкт-Петербург, 191011
тел. (812) 417-2232
http://cioookn.kgiop.gov.spb.ru

Директору по проектированию – начальнику проектного отдела ООО «Светосервис -СПб» Панкову В.В.

(tugarinova@spb.svsrv.ru)

№07-5887/21-0-1 от 22.07.2021

№ 07-5887/21-0-0 от 22.07.2021
На № 621662 от 21.07.2021

На Ваше обращение сообщаем, что земельный участок по объекту: **«Выполнение работ по разработке проектной документации, рабочей документации реконструкции наружного освещения объектов: Квартал (Пролетарская ул. - ул. Танкистов - пр. Ленина - ул. Братьев Радченко - Павловская ул. - ул. Красных Партизан), г. Колпино; Квартал (Пролетарская ул.- ул. Веры Слуцкой - Павловская ул. - пл. Коммуны - Адмиралтейская ул.), г. Колпино; Квартал (ул. Веры Слуцкой - Заводской пр. - Пролетарская ул.), г. Колпино; Квартал (ул. Веры Слуцкой - Раумская ул. - граница Ижорского водохранилища - Заводской пр.), г. Колпино»** расположен в границах:

- объекта культурного наследия регионального значения "Братское захоронение воинов Советской Армии, погибших в годы Великой Отечественной войны 1941-1945 г.г." (адрес НПА: г. Колпино, ул. Веры Слуцкой).
- выявленного объекта культурного наследия "Здание Общества потребителей Адмиралтейских Ижорских заводов" (адрес НПА: г. Колпино, Коммуны пл., 7, лит. А).

Проектирование и проведение работ по сохранению объектов культурного наследия или его территории должно осуществляться по согласованию с соответствующим государственным органом охраны объектов культурного наследия в порядке, установленном ст. 45 Федерального закона от 24.05.2002 № 73-ФЗ «Об объектах культурного наследия (памятниках истории и культуры) народов Российской Федерации».

- единой зоны регулирования застройки и хозяйственной деятельности (участок ЗРЗ(37)05) объектов культурного наследия.
- вне зон охраны объектов культурного наследия.

Закон Санкт-Петербурга от 19.01.2009 № 820-7 (в редакции, вступившей в силу 01.02.2021) "О границах объединенных зон охраны объектов культурного наследия, расположенных на территории Санкт-Петербурга, режимах использования земель и требованиях к градостроительным регламентам в границах указанных зон".

ДОКУМЕНТ ПОДПИСАН ЭЛЕКТРОННОЙ ПОДПИСЬЮ

Сертификат 4CD8BD0079AC20A1454259ACBD5E6B12
Владелец **Коробкова Елена Валентиновна**
Действителен с 20.11.2020 по 20.11.2021

16.06.2021 г. опубликован приказ Министерства Культуры РФ (далее – МК РФ) от 30.10.2020 №1295 «Об утверждении предмета охраны, границ территории и требований к градостроительным регламентам в границах территории исторического поселения федерального значения город Санкт-Петербург» (далее – историческое поселение).

Земельный участок расположен вне границ территории исторического поселения, утвержденного вышеуказанным приказом МК РФ.

Начальник отдела информации об объектах культурного наследия и режимах зон охраны **Е.В. Коробкова**

Мейзерова М.М.
(812)417-43-46

Приложение № 4.12 к Акту по результатам государственной историко-культурной экспертизы проектной документации на проведение работ по сохранению объекта культурного наследия регионального значения «Братское захоронение воинов Советской Армии, погибших в годы Великой Отечественной войны 1941-1945 г.г.», расположенного по адресу: Санкт-Петербург, г. Колпино, ул. Веры Слуцкой - «Проектная документация на работы по сохранению (приспособлению для современного использования) объекта культурного наследия регионального значения «Братское захоронение воинов Советской Армии, погибших в годы Великой Отечественной войны 1941-1945 г.г.» по адресу: ул. Веры Слуцкой – в части устройства наружного освещения территории» (шифр: ССП-155-0220/3), выполненной ООО «СветоПроект» в 2023 году

Копия письма КГИОП от 24.09.2021 № 01-25-21892/21-0-1

ПРАВИТЕЛЬСТВО САНКТ-ПЕТЕРБУРГА

КОМИТЕТ ПО ГОСУДАРСТВЕННОМУ КОНТРОЛЮ, ИСПОЛЬЗОВАНИЮ И ОХРАНЕ ПАМЯТНИКОВ ИСТОРИИ И КУЛЬТУРЫ (КГИОП)

пл. Ломоносова, д. 1, Санкт-Петербург, 191023
Тел. (812) 315-43-03, (812) 571-64-31, Факс (812) 710-42-45
E-mail: kgiop@gov.spb.ru
https://www.gov.spb.ru, http://kgiop.ru

ООО «Светосервис-СПб»

lusto@spb.svsrv.ru

№01-25-21892/21-0-1 от 24.09.2021

На № 644575 от 26.08.2021

КГИОП, рассмотрев представленную документацию по объекту: «Выполнение работ по разработке проектной документации, рабочей документации реконструкции наружного освещения объекта Квартал (ул. Веры Слуцкой - Заводской пр. - Пролетарская ул.), г. Колпино», выполненную ООО «Светосервис-СПб» и откорректированную по замечаниям, изложенным в письме КГИОП от 27.04.2021 № 01-25-8490/21-0-1, сообщает следующее.

В границы проектирования работ по устройству наружного освещения входит территория объекта культурного наследия регионального значения «Братское захоронение воинов Советской Армии, погибших в годы Великой Отечественной войны 1941-1945 г.г.» (далее - Объект) (решение исполкома Ленгорсовета от 03.05.1976 № 328), расположенного по адресу: г. Колпино, ул. Веры Слуцкой.

КГИОП по заявлению СПб ГБУ «Ленсвет» выдано задание на проведение работ по сохранению Объекта от 20.01.2021 № 01-52-45/21-0-1 в части приспособления территории для современного использования (устройство наружного освещения: установка опор со светильниками, прокладка кабельных линий, восстановление нарушенного благоустройства).

В соответствии с представленной документацией на территории Объекта планируется установка торшерных светильников Гранада Olmo LED-50-ШБ/60 RAL 9011 (Графитовый черный). Замечание об увеличении шага расстановки опор наружного освещения вдоль дорожки, являющейся композиционной осью Объекта, в представленной документации учтено. Варианты цветового решения опор освещения со светильниками необходимо представить в проектной документации на проведение работ по сохранению Объекта, которая подлежит согласованию в Порядке подготовки и согласования проектной документации на проведение работ по сохранению объекта культурного наследия, включенного в единый государственный реестр объектов культурного наследия (памятников истории и культуры) народов Российской Федерации, или выявленного объекта культурного наследия, утвержденном приказом Минкультуры России от 05.06.2015 № 1749.

Временно исполняющий обязанности начальника Управления историко-культурных ландшафтов и гидротехнических сооружений

ДОКУМЕНТ ПОДПИСАН ЭЛЕКТРОННОЙ ПОДПИСЬЮ
Сертификат 7CA8C80086AC6E94467F1EB2214E7ED1
Владелец **Полякова Полина Николаевна**
Действителен с 03.12.2020 по 03.12.2021

П.Н. Полякова

Ильина А.Ю. (812) 571-02-67

Приложение № 4.13 к Акту по результатам государственной историко-культурной экспертизы проектной документации на проведение работ по сохранению объекта культурного наследия регионального значения «Братское захоронение воинов Советской Армии, погибших в годы Великой Отечественной войны 1941-1945 г.г.», расположенного по адресу: Санкт-Петербург, г. Колпино, ул. Веры Слуцкой - «Проектная документация на работы по сохранению (приспособлению для современного использования) объекта культурного наследия регионального значения «Братское захоронение воинов Советской Армии, погибших в годы Великой Отечественной войны 1941-1945 г.г.» по адресу: ул. Веры Слуцкой – в части устройства наружного освещения территории» (шифр: ССП-155-0220/3), выполненной ООО «СветоПроект» в 2023 году

Копия письма КГИОП от 15.04.2022 № 01-46-768/22-0-1

ПРАВИТЕЛЬСТВО САНКТ-ПЕТЕРБУРГА

КОМИТЕТ ПО ГОСУДАРСТВЕННОМУ КОНТРОЛЮ, ИСПОЛЬЗОВАНИЮ И ОХРАНЕ ПАМЯТНИКОВ ИСТОРИИ И КУЛЬТУРЫ (КГИОП)

пл. Ломоносова, д.1, Санкт-Петербург, 191023
Тел. (812) 315-43-03, (812) 571-64-31, факс (812) 710-42-45
e-mail: kgiop@gov.spb.ru
http://www.gov.spb.ru

_____ № _____

На № 795690 от 17.03.2022
№01-46-768/22-0-1 от 15.04.2022 2

Лусто О.А.

lusto@spb.svsrv.ru

Уважаемый Олег Александрович!

КГИОП в ответ на Ваше обращение направляет документацию относительно объекта культурного наследия регионального значения «Братское захоронение воинов Советской Армии, погибших в годы Великой Отечественной войны 1941-1945 г.г.», расположенного по адресу: Санкт-Петербург, г. Колпино, ул. Веры Слуцкой.

Охранные обязательства на объект не заключались.

В соответствии с положениями ст. 21 Федерального закона от 25.06.2002 № 73-ФЗ "Об объектах культурного наследия (памятниках истории и культуры) народов Российской Федерации", паспорт объекта Вы можете получить в отделе обработки и хранения документированной информации КГИОП в приемные дни. Время работы отдела Вы можете уточнить по номеру телефона: 571-64-31.

Приложение:

1) Копии документов

Начальник отдела государственного реестра объектов культурного наследия **Д. С. Брыков**

Исп. А.В. Шумов тел. 710 47 42

ДОКУМЕНТ ПОДПИСАН ЭЛЕКТРОННОЙ ПОДПИСЬЮ

Сертификат 023F23850082ADC9B844ADAB476C0FF5C1
Владелец **Брыков Дмитрий Сергеевич**
Действителен с 12.08.2021 по 12.08.2022

Приложение № 4.14 к Акту по результатам государственной историко-культурной экспертизы проектной документации на проведение работ по сохранению объекта культурного наследия регионального значения «Братское захоронение воинов Советской Армии, погибших в годы Великой Отечественной войны 1941-1945 г.г.», расположенного по адресу: Санкт-Петербург, г. Колпино, ул. Веры Слуцкой - «Проектная документация на работы по сохранению (приспособлению для современного использования) объекта культурного наследия регионального значения «Братское захоронение воинов Советской Армии, погибших в годы Великой Отечественной войны 1941-1945 г.г.» по адресу: ул. Веры Слуцкой – в части устройства наружного освещения территории» (шифр: ССП-155-0220/3), выполненной ООО «СветоПроект» в 2023 году

Копия письма МПб ГБУ «Ленсвет» от 12.05.2021 № 11-5378/21-0-0

ПРАВИТЕЛЬСТВО САНКТ-ПЕТЕРБУРГА
Комитет по энергетике
и инженерному обеспечению

Санкт-Петербургское государственное бюджетное учреждение «Ленсвет» (СПб ГБУ «Ленсвет»)

Вознесенский пр., д. 25, лит. А, Санкт-Петербург, 190068
Телефон: (812) 321-64-71, факс: (812) 321-64-72
E-mail: lensvet@lensvet.com
http://www.lensvet.spb.ru
ОКПО 40947146 ОГРН 1197847161445
ИНН/КПП 7838087330/783801001

№11-5378/21-0-0 от 12.05.2021

На № _____ от _____

Директору по проектированию – начальнику проектного отдела ООО «Светосервис-СПб»

Панкову В.В.

О рассмотрении ТЭО применяемого оборудования
Объект: Квартал (Пролетарская ул. - ул.Танкистов-пр. Ленина - ул.Братьев Радченко - Павловская ул.- ул.Красных Партизан), г.Колпино;
Квартал (Пролетарская ул. - ул.Веры Слуцкой - Павловская ул. - пл.Коммуны – Адмиралтейская ул.), г.Колпино;
Квартал (ул.Веры Слуцкой - Заводской пр.- Пролетарская ул.), г.Колпино;
Квартал (ул.Веры Слуцкой - Раумская ул. - граница Ижорского водохранилища - Заводской пр.), г.Колпино

Уважаемый Вячеслав Викторович!

На Ваше обращение от 05.04.2021 № 581 (вх. № 4261/21-0-0 от 06.04.2021) о рассмотрении технико-экономического обоснования применяемого оборудования для освещения спортивных площадок по проектной документации, рабочей документации «Реконструкции наружного освещения объектов: Квартал (Пролетарская ул. - ул.Танкистов - пр. Ленина - ул.Братьев Радченко - Павловская ул. - ул.Красных Партизан), г.Колпино; Квартал (Пролетарская ул. - ул.Веры Слуцкой - Павловская ул. - пл.Коммуны - Адмиралтейская ул.), г.Колпино; Квартал (ул.Веры Слуцкой - Заводской пр. - Пролетарская ул.), г.Колпино; Квартал (ул.Веры Слуцкой - Раумская ул. - граница Ижорского водохранилища - Заводской пр.), г.Колпино» Государственный контракт от 19 февраля 2020 № 19/2020-ОКС-Л сообщаю следующее.

СПб ГБУ «Ленсвет» принципиально не возражает против применения оборудования:

- светодиодный прожектор LEADER LED 200 (ООО МГК «Световые технологии»);
- опора П-ФГ-10 (ООО «ОПОРА ИНЖИНИРИНГ»);

- опора НФГ-8,0 (ООО «ОПОРА ИНЖИНИРИНГ»).

Одновременно сообщаем Вам о необходимости согласования оборудования в УЛА КГА.

Окончательное согласование оборудования будет возможно при рассмотрении проекта в целом.

Заместитель директора по строительству и проектированию

ДОКУМЕНТ ПОДПИСАН ЭЛЕКТРОННОЙ ПОДПИСЬЮ

Сертификат 6CC96600DFACD090449D28A693F38E01
Владелец **Бородуля Алексей Валерьевич**
Действителен с 02.03.2021 по 02.03.2022

А.В.Бородуля

Матвиенко Наталья Николаевна
+7(929)110-70-43

Приложение № 4.15 к Акту по результатам государственной историко-культурной экспертизы проектной документации на проведение работ по сохранению объекта культурного наследия регионального значения «Братское захоронение воинов Советской Армии, погибших в годы Великой Отечественной войны 1941-1945 г.г.», расположенного по адресу: Санкт-Петербург, г. Колпино, ул. Веры Слуцкой - «Проектная документация на работы по сохранению (приспособлению для современного использования) объекта культурного наследия регионального значения «Братское захоронение воинов Советской Армии, погибших в годы Великой Отечественной войны 1941-1945 г.г.» по адресу: ул. Веры Слуцкой – в части устройства наружного освещения территории» (шифр: ССП-155-0220/3), выполненной ООО «СветоПроект» в 2023 году

Копия акта обследования, сохранения (сноса), пересадки зеленых насаждений и расчета размера их восстановительной стоимости от 21.06.2023

СОГЛАСОВАНО
Комитет по благоустройству Санкт-Петербурга
Мамикова Н.В
«21» 06 2023 г.

Приложение №3 к распоряжению
Комитета по благоустройству
Санкт-Петербурга
от 15.04.2014 №60-р

Акт на 6-ти листах (Акт от 22.11.2022г., дело №167/22 аннулируется)

обследования, сохранения (сноса), пересадки
зеленых насаждений и расчёта размера
их восстановительной стоимости

дело № 80/23

«21» 06 2023 г.

Мы, нижеподписавшиеся:
1.Представитель управления садово-паркового хозяйства Комитета по благоустройству Санкт-Петербурга специалист отдела координации работ в зоне зеленых насаждений
Мамикова Н.В.
2. Представитель АО «СПП «Колпинское» инженер Киселева А.Б. тел. 461-70-29
3. Представитель ООО «Светосервис-СПб» Самылова М.С. тел. 8-981-171-84-03
4. Представитель СПб ГБУ "Ленсвет" Ермошина Н.Г. тел. 8-981-875-50-37
5. Представитель КГИОП Ильина А.Ю. тел. 571-02-67
на основании: **Технические условия СПб ГБУ "Ленсвет"(Приложение № 7 к Техническому заданию); Письмо Администрации Колпинского района Санкт-Петербурга № 01-22-293/21-0-1 от 25.06.2021г.; Письмо Комитета по благоустройству Санкт-Петербурга №01-13-2878/20 от 16.11.2020г.; Письмо КГИОП №01-25-21892/21-0-1 от 24.09.2021г.; Задание КГИОП №01-52-45/21-0-0 от 14.01.2021г.**
сего числа произвели обследование зеленых насаждений и иных объектов благоустройства, находящихся на территории зеленых насаждений, по адресу: **Санкт-Петербург, г. Колпино (квартал ул.Веры Слуцкой-Заводской пр.- Пролетарская ул.)**
вид зеленых насаждений: **земельные насаждения, произрастающие на земельных участках, находящихся в собственности Санкт-Петербурга, или земельных участках, собственность на которые не разграничена**
территории зеленых насаждений, выполняющих специальные функции
территории зеленых насаждений ограниченного пользования
ЗНОП городского значения
территория объекта культурного наследия регионального значения
и установили, что согласно проекту (схеме, генплану) **шифр № ССП-155-0220/3-ПОС.2 на 9 листах** разработанному **ООО "Светосервис Санкт-Петербург"**
в зону производства работ по благоустройству территории: **Электроосвещение наружное**
попадают следующие зеленые насаждения, иные объекты благоустройства, находящиеся на территории зеленых насаждений:

№ п/п	Порода деревьев, кустарников и иные объекты благоустройства, находящиеся на территории зеленых насаждений	Диаметр деревьев, возраст кустарников	Количество			Коэф-ты стоимости деревьев (Пр.№ 1)	Коэф-ты стоимости кустарников (Пр.№ 2)	Коэф-ты стоимости газонов (Пр.№ 3)	Коэф-ты стоимости др. объектов благоустройства	Стоимость условной единицы	Коэф-т общего общего состояния (Пр.№ 5)	Сумма восстановительной
			Подлежат выруб ке	Подлежат пересадке	подлежат сохранению							
	Лист 1											
	Территории зеленых насаждений, выполняющих специальные функции											
	Заводской пр. - уличное озеленение 6УО- 031											
1	Газон обыкновен.	м2	400					4		300	1,0	180 000
	Зеленые насаждения, произрастающие на земельных участках, находящихся в собственности Санкт-Петербурга, или земельных участках, собственность на которые не разграничена											
	Зона производства работ частично проходит в асфальтобетонном покрытии и тротуарной плитке - разобрать, сохранить, восстановить (S=850 м2)											
2	Газон обыкновен.	м2	2186,1					4		300	1,0	2 623 320
3	Набивное покрытие	м2	161,1						8	300	1,0	386 640
4	Сосна	02			1					300	1,0	Сохранение
5	Береза	34			2					300	1,0	Сохранение
6	Береза	30			1					300	1,0	Сохранение
7	Береза	10			2					300	1,0	Сохранение
8	Береза	18			1					300	1,0	Сохранение

9	Сирень венгерская	5 лет		5			15			300	1,0	22500
10	Роза морщинолист.	5 лет			12					300	1,0	Сохранение
11	Роза морщинолист.	5 лет	4				15			300	1,0	18000
12	Барбарис Тунберга	5 лет			1					300	1,0	Сохранение
13	Сирень венгерская	5 лет			5					300	1,0	Сохранение
14	Ель колючая	02			3					300	1,0	Сохранение
15	Дуб	10			1					300	1,0	Сохранение
16	Рябина	08			1					300	1,0	Сохранение
17	Каштан	02			3					300	1,0	Сохранение
18	Ясень	10			3					300	1,0	Сохранение
19	Береза	02		1		60				300	1,0	18000
20	Снежноягодник белый	5 лет			1					300	1,0	Сохранение
21	Яблоня	02			1					300	1,0	Сохранение
22	Липа	02-04			3					300	1,0	Сохранение
23	Клен	24			1					300	1,0	Сохранение
24	Береза	20			2					300	1,0	Сохранение
	Территории зеленых насаждений ограниченного пользования											
	Детский сад № 6 (Пролетарская ул., д.62, к.2, А)											
	Зона производства работ частично проходит в асфальтобетонном покрытии.											
25	Газон обыкновен.	м2	618,7					4		300	1,0	742440
26	Роза морщинолист.	5 лет	5				15			300	1,0	22500
27	Малина	5 лет	1							300	1,0	510
28	Береза	26			1					300	1,0	Сохранение
29	Береза	28			1					300	1,0	Сохранение
30	Черноплодная рябина	10 лет			1					300	1,0	Сохранение
31	Роза морщинолист.	5 лет		5			15			300	1,0	22500
32	Роза морщинолист.	5 лет			1					300	1,0	Сохранение
	Детский сад № 7 (Пролетарская ул.,д.58, к.2,А)											
	Зона производства работ частично проходит в асфальтобетонном покрытии.											
33	Газон обыкновен.	м2	602,6					4		300	1,0	723120
34	Набивное покрытие	м2	24,7						8	300	1,0	59280
35	Береза	26			2					300	1,0	Сохранение
36	Береза	42			1					300	1,0	Сохранение
37	Береза	24			1					300	1,0	Сохранение
38	Береза	22			2					300	1,0	Сохранение
39	Береза	38			1					300	1,0	Сохранение
40	Боярышник	20 лет			2					300	1,0	Сохранение
41	Береза	30			1					300	1,0	Сохранение
42	Береза	12			1					300	1,0	Сохранение
43	Береза	34			1					300	1,0	Сохранение
44	Тополь	24			1					300	1,0	Сохранение
	Детский сад №46 (ул.Металлургов, д.4,к.2,лит.А)											
45	Газон обыкновен.	м2	288,4					4		300	1,0	346080
	ул.Пролетарская, д.60 кад.№ 78:37:0017112:3251 - собственность; Заводской пр., д.4 кад.№ 78:37:00117112:3249-собственность; б-р Трудящихся, д.3 кад.№ 78:37:0017112:3246 - собственность;ул.Пролетарская, д.56 кад.№ 78:37:0017112:3225 - собственность (Снос газона обыкновенного - 150,3 м2)											
	Лист 2											
	Территории зеленых насаждений, выполняющих специальные функции											
	Заводской пр. - уличное озеленение 6УО - 031											

	Газон обыкновен.	м2	320,5					4		300	1,0	384600
	б-р Трудящихся - уличное озеленение											
47	Газон обыкновен.	м2	4,1					4		300	1,0	4920
Заводской пр., д.4 кад.№ 78:37:0017112:3249 - собственность; Заводской пр, д.6 кад.№ 78:37:0017112:3250 - собственность; Заводской пр., д.6, к.2, лит.А кад.№ 78:37:00112:3306 - собственность; ул.Металлургов, д.6 кад.№ 78:37:0017112:3227 - собственность; ул.Пролетарская. д.60, к.3 кад № 78:37:0017112:15 - собственность; б-р Трудящихся, д.7 кад.№ 78:37:0017112:3282 - собственность; б-р Трудящихся, д.5 кад.№ 78:37:0017112:3246 - собственность (Снос газона обыкновенного - 146,5 м2)												
	Зеленые насаждения, произрастающие на земельных участках, находящихся в собственности Санкт-Петербурга, или земельных участках, собственность на которые не разграничена											
48	Газон обыкновен.	м2	2220,0					4		300	1,0	2664000
49	Набивное покрытие	м2	73,5						8	300	1,0	176400
50	Клен	04			1					300	1,0	Сохранение
51	Ель	04			1					300	1,0	Сохранение
52	Клен	08			1					300	1,0	Сохранение
53	Роза морщинолист.	5 лет	4				15			300	1,0	18000
54	Снежноягодник белый	5 лет			1					300	1,0	Сохранение
55	Дуб	02			1					300	1,0	Сохранение
56	Липа	02			1					300	1,0	Сохранение
57	Клен	24			1					300	1,0	Сохранение
58	Дуб	08			1					300	1,0	Сохранение
59	Липа	10			1					300	1,0	Сохранение
60	Липа	08			1					300	1,0	Сохранение
	Территории зеленых насаждений ограниченного пользования											
	Детский сад № 46 (ул.Металлургов, д.4, к.2,А)											
	Зона производства работ частично проходит в асфальтобетонном покрытии.											
61	Газон обыкновен.	м2	795,8					4		300	1,0	954960
62	Набивное покрытие	м2	13,4						8	300	1,0	32160
63	Акация древовидная	20 лет	5				30			300	1,0	45000
64	Черемуха 5-ти ств.	14+18+10+12+16			1					300	1,0	Сохранение
	Школа № 467 (б-р Трудящихся, д.9, лит.А)											
65	Газон обыкновен.	м2	355,4					4		300	1,0	426480
66	Набивное покрытие	м2	82,9						8	300	1,0	198960
67	Береза	22+22			1					300	1,0	Сохранение
68	Липа	10			1					300	1,0	Сохранение
69	Снежноягодник белый	5 лет	1				10			300	1,0	3000
70	Снежноягодник белый	5 лет			3					300	1,0	Сохранение
71	Роза морщинолист.	10 лет	7				25			300	1,0	52500
72	Кизильник блестящий	5 лет			6					300	1,0	Сохранение
	ЗНОП № 6036 (сквер б/н на ул.Металлургов)											
73	Газон обыкновен.	м2	18					4		300	1,0	21600
	Лист 3											
	Зеленые насаждения, произрастающие на земельных участках, находящихся в собственности Санкт-Петербурга, или земельных участках, собственность на которые не разграничена											
	Зона производства работ частично проходит в асфальтобетонном покрытии.											
74	Газон обыкновен.	м2	2717,5					4		300	1,0	3261000

75	Набивное покрытие	м2	272,9						8	300	1,0	654960
76	Липа	20			1					300	1,0	Сохранение
77	Липа	22			1					300	1,0	Сохранение
78	Роза морщинолист.	5 лет			5					300	1,0	Сохранение
79	Сирень венгерская	10 лет	1				25			300	1,0	7500
80	Осина	14			1					300	1,0	Сохранение
81	Липа	06			1					300	1,0	Сохранение
82	Ива 2-х ств.	14+20			1					300	1,0	Сохранение
83	Ива 3-х ств.	20+20+20			1					300	1,0	Сохранение
84	Липа	04			5					300	1,0	Сохранение
85	Береза	10			1					300	1,0	Сохранение
86	Ива	06			3					300	1,0	Сохранение
87	Липа	08			1					300	1,0	Сохранение
88	Береза	04			2					300	1,0	Сохранение
89	Береза	32			1					300	1,0	Сохранение
90	Дуб	14			1					300	1,0	Сохранение
91	Береза	28			1					300	1,0	Сохранение
92	Липа	16			1					300	1,0	Сохранение
93	Липа	34			1					300	1,0	Сохранение
94	Липа	40			1					300	1,0	Сохранение
95	Клен	02			1					300	1,0	Сохранение
96	Клен	34			1					300	1,0	Сохранение
	б-р Трудящихся , д.15 кад.№ 78:37:1711201:28 -собственность; б-р Трудящихся, д.17 кад.№ 78:3761711201:5140 - собственность (Снос газона обыкновенного - 127,8 м2)											
	Территории зеленых насаждений ограниченного пользования											
	Поликлиника № 51 (ул.Металлургов, д.11,А)											
97	Газон обыкновен.	м2	14,8					4		300	1,0	17760
	Территории зеленых насаждений, выполняющих специальные функции											
	б-р Трудящихся-уличное озеленение											
98	Газон обыкновен.	м2	2,5					4		300	1,0	3000
	ул.Машиностроителей- уличное озеленение											
99	Газон обыкновен.	м2	2,9					4		300	1,0	3480
	Лист 4											
	Зеленые насаждения, произрастающие на земельных участках, находящихся в собственности Санкт-Петербурга, или земельных участках, собственность на которые не разграничена											
	Зона производства работ частично проходит в асфальтобетонном покрытии и тротуарной плитке											
100	Газон обыкновен.	м2	3484,5					4		300	1,0	4181400
101	Набивное покрытие	м2	280,3						8	300	1,0	672720
102	Осина	40			1					300	1,0	Сохранение
103	Каштан	26			2					300	1,0	Сохранение
104	Береза	20			1					300	1,0	Сохранение
105	Береза	32			1					300	1,0	Сохранение
106	Ель	18			1					300	1,0	Сохранение
107	Роза морщинолист.	5 лет	1				15			300	1,0	4500
108	Снежноягодник белый	5 лет			6					300	1,0	Сохранение
109	Барбарис Тунберга	5 лет			1					300	1,0	Сохранение
	Территории зеленых насаждений, выполняющих специальные функции											
	Заводской пр. - уличное озеленение 6УО- 031											
110	Газон обыкновен.	м2	111,4					4		300	1,0	133680
111	Липа	10			2					300	1,0	Сохранение

	Липа	06			9					300	1,0	Сохранение
13	Липа	12			13					300	1,0	Сохранение
	Территории зеленых насаждений ограниченного пользования											
	Детский сад № 42 (ул.Металлургов, д.7,А)											
114	Газон обыкновен.	м2	738,9					4		300	1,0	886680
115	Набивное покрытие	м2	79,1						8	300	1,0	189840
116	Каштан	02			4					300	1,0	Сохранение
117	Тополь	20			1					300	1,0	Сохранение
118	Береза	18			1					300	1,0	Сохранение
119	Береза	24			1					300	1,0	Сохранение
120	Береза	20			1					300	1,0	Сохранение
121	Пузыреплодник калинолистный	5 лет	5				10			300	1,0	15000
122	Липа	08			1					300	1,0	Сохранение
123	Липа 2-х ств.	08+12			1					300	1,0	Сохранение
	Детский сад № 47 (Заводской пр.,д.22, к.2)											
124	Газон обыкновен.	м2	748,4					4		300	1,0	898080
125	Набивное покрытие	м2	96,9						8	300	1,0	232560
126	Осина	24			1					300	1,0	Сохранение
127	Береза	16			1					300	1,0	Сохранение
128	Боярышник	15 лет			8					300	1,0	Сохранение
129	Береза	36			1					300	1,0	Сохранение
130	Лиственница	04			1					300	1,0	Сохранение
	ДМ "Колпинец"											
131	Газон обыкновен.	м2	116					4		300	1,0	139200
	ул.Металлургов, д.3 кад.№ 78:37:1711201:5130 - собственность; Заводской пр., д.16 ,к.3 кад.№ 78:37:1711201:5079 - собственность; Заводской пр.,д.16, к.2 кад.№ 78:37:1711201:5082 - собственность; Заводской пр., д.20 кад.№ 78:37:1711201:5139 - собственность; ул.Машиностроителей, д.6 кад.№ 78:37:1711201:5084 - собственность; ул.Машиностроителей, д.4 кад.№ 78:37:1711201:5136 - собственность (Снос газона обыкновенного - 152,6м2)											
	ЗНОП № 6038 (сквер б/н на ул.Машиностроителей)											
132	Газон обыкновен.	м2	4					4		300	1	4800
	Лист 5											
	Зеленые насаждения, произрастающие на земельных участках, находящихся в собственности Санкт-Петербурга, или земельных участках, собственность на которые не разграничена											
	Зона производства работ частично проходит в асфальтобетонном покрытии и тротуарной плитке S=515,2 м2.											
133	Газон обыкновен.	м2	2949,5					4		300	1,0	3539400
134	Набивное покрытие	м2	69,1						8	300	1,0	165840
135	Береза	20			3					300	1,0	Сохранение
136	Липа	16			2					300	1,0	Сохранение
137	Клен	02			5					300	1,0	Сохранение
138	Роза морщинолист.	5 лет	3				15			300	1,0	13500
139	Липа	26			1					300	1,0	Сохранение
140	Береза	18			2					300	1,0	Сохранение
141	Дуб	02			1					300	1,0	Сохранение
142	Осина	36			1					300	1,0	Сохранение
143	Осина	30			1					300	1,0	Сохранение
144	Липа 2-х ств.	20+20			1					300	1,0	Сохранение
145	Липа	20			1					300	1,0	Сохранение
	ул.Пролетарская, д.50 кад.№ 78:37:0017113:9 - собственность; ул.Веры Слуцкой, д.19 кад.№ 78:37:0017113:4622 - собственность (Снос газона обыкновенного - 78,6 м2)											
	Территории зеленых насаждений ограниченного пользования											
	Детский сад.№ 44 (ул.Пролетарская, д.52)											
	Зона производства работ частично проходит в тротуарной плитке S=2,6 м2.											

146	Газон обыкновен.	м2	556,9					4		300	1,0	668280
147	Набивное покрытие	м2	15,4						8	300	1,0	36960
148	Ива	16			1					300	1,0	Сохранение
149	Береза 2-х ств.	12+18			1					300	1,0	Сохранение
150	Боярышник сибирский	20 лет			5					300	1,0	Сохранение
151	Боярышник сибирский	20 лет	1				30			300	1,0	9000
152	Боярышник	12+14			2					300	1,0	Сохранение
153	Береза	18			1					300	1,0	Сохранение
154	Береза	24			2					300	1,0	Сохранение
	Школа № 401 (б-р Трудящихся, д.10)											
	Зона производства работ частично проходит в тротуарной плитке S=1,9 м2.											
155	Газон обыкновен.	м2	211,3					4		300	1,0	253560
156	Набивное покрытие	м2	141,8						8	300	1,0	340320
157	Береза	10+20			1					300	1,0	Сохранение
158	Боярышник сибирский	25 лет	3				30			300	1,0	27000
159	Боярышник сибирский	25 лет			3					300	1,0	Сохранение
	Детский сад.№ 43 (ул.Пролетарская, д.44)											
160	Газон обыкновен.	м2	645,2					4		300	1,0	774240
161	Набивное покрытие	м2	79,1						8	300	1,0	189840
162	Липа	30			1					300	1,0	Сохранение
163	Пузыреплодник калинолистный	10 лет	2				20			300	1,0	12000
	ЗНОП № 6016 (сквер б/н на ул.Веры Слуцкой, д.19)											
164	Газон обыкновен.	м2	310,2					4		300	1,0	372240
165	Набивное покрытие	м2	361,6						8	300	1,0	867840
166	Клен	06			1					300	1,0	Сохранение
167	Ель	04		1		80				300	1,0	24000
168	Ель	04			2					300	1,0	Сохранение
169	Ива	04			3					300	1,0	Сохранение
	Территория объекта культурного наследия регионального значения "Братское захоронение воинов Советской Армии, погибших в годы Великой Отечественной войны 1941-4945 г.г." (ЗНОП №6016) , применяется коэффициент 3											
	Зона производства работ частично проходит в тротуарной плитке - разобрать,сохранить,установить.											
170	Газон обыкновен.	м2	135,6					4		300	1,0	488160
171	Набивное покрытие	м2	963,5						8	300	1,0	6937200
172	Ель	12			1					300	1,0	Сохранение
173	Клен	10			1					300	1,0	Сохранение
174	Ель	16			1					300	1,0	Сохранение
175	Клен	24			1					300	1,0	Сохранение
	Лист 6											
	Зеленые насаждения, произрастающие на земельных участках, находящихся в собственности Санкт-Петербурга, или земельных участках, собственность на которые не разграничена											
	Зона производства работ частично проходит в асфальтобетонном покрытии.											
176	Газон обыкновен.	м2	1501,9					4		300	1,0	1802280
177	Набивное покрытие	м2	102,3						8	300	1,0	245520
178	Береза	10			2					300	1,0	Сохранение
179	Липа	02			1					300	1,0	Сохранение

0	Береза	02			1					300	1,0	Сохранение
181	Роза морщинолист.	5 лет	1				15			300	1,0	4500
182	Снежноягодник белый	5 лет	3				10			300	1,0	9000
	ЗНОП № 6016 (сквер б/н на ул.Веры Слуцкой, д.19)											
	Зона производства работ частично проходит в тротуарной плитке - разобрать,сохранить,установить.											
183	Газон обыкновен.	м2	365,8					4		300	1,0	438960
184	Набивное покрытие	м2	1041						8	300	1,0	2498400
185	Липа	20			2					300	1,0	Сохранение
186	Ива	16			1					300	1,0	Сохранение
187	Клен	06			3					300	1,0	Сохранение
	ЗНОП № 6004 (сквер б/н между б-ром Трудящихся и ул.В.Слуцкой)											
	Зона производства работ частично проходит в тротуарной плитке - разобрать,сохранить,установить.											
188	Газон обыкновен.	м2	2367,8					4		300	1,0	2841360
189	Набивное покрытие	м2	1169,6						8	300	1,0	2807040
190	Черемуха	04			2					300	1,0	Сохранение
191	Клен	16			4					300	1,0	Сохранение
192	Жимолость, куст	20 лет			20					300	1,0	Сохранение
193	Жимолость, куст	20 лет	2				10			300	1,0	18000
194	Береза	18	1				отслойка, раковины, гнили			300	0,0	б/о
195	Ясень	08			1					300	1,0	Сохранение
196	Ясень	10			1					300	1,0	Сохранение
197	Роза морщинолист.	20 лет			1					300	1,0	Сохранение
198	Сирень венгерская	25 лет			25					300	1,0	Сохранение
199	Ива, 2ст	26+26			1					300	1,0	Сохранение
200	Ива, 2ст	16+36			1					300	1,0	Сохранение
201	Ива	10			1					300	1,0	Сохранение
	Территории зеленых насаждений ограниченного пользования											
	Школа № 401 (б-р Трудящихся, д.10)											
202	Газон обыкновен.	м2	278,7					4		300	1,0	334440
203	Набивное покрытие	м2	36,3						8	300	1,0	87120
	ул.Веры Слуцкой, д.19 кад.№ 78:37:0017113:4622 - собственность (Снос газона обыкновенного - 286,8 м2 и кустарника - 1 шт.)											
	Лист 7											
	Зеленые насаждения, произрастающие на земельных участках, находящихся в собственности Санкт-Петербурга, или земельных участках, собственность на которые не разграничена											
204	Газон обыкновен.	м2	228,8					4		300	1,0	274560
205	Набивное покрытие	м2	66,2						8	300	1,0	158880
206	Тополь	44			1					300	1,0	Сохранение
	ул.Веры Слуцкой, д.83 кад.№ 78:37:1711301:1536 - собственность; ул.Веры Слуцкой, д.85 кад.№ 78:37:1711301:1535 - собственность- снос газона обыкновенного - 84,91м2											
	Лист 8											
	Зеленые насаждения, произрастающие на земельных участках, находящихся в собственности Санкт-Петербурга, или земельных участках, собственность на которые не разграничена											
	Зона производства работ частично проходит в тротуарной плитке - разобрать,сохранить,установить. (S= 505,7м2)											
207	Газон обыкновен.	м2	1057,4					4		300	1,0	1268880

208	Набивное покрытие	м2	183,6						8	300	1,0	440640
	Территории зеленых насаждений ограниченного пользования											
	Школа № 461 (ул.Машиностроителей, д.7)											
	Зона производства работ частично проходит в асфальтобетонном покрытии и тротуарной плитке.											
209	Газон обыкновен.	м2	170,9					4		300	1,0	205080
210	Набивное покрытие	м2	4,3						8	300	1,0	10320
211	Липа	22			1					300	1,0	Сохранение
212	Ива	12			1					300	1,0	Сохранение
213	Боярышник сибирский	15 лет	1				90			300	1,0	9000
214	Береза	28			1					300	1,0	Сохранение
215	Осина	24			1					300	1,0	Сохранение
	Детский сад.№ 50 (ул.Машиностроителей, д.7, к.2)											
216	Газон обыкновен.	м2	431,6					4		300	1,0	517920
217	Набивное покрытие	м2	280,9						8	300	1,0	674160
218	Береза 3-х ств.	14+24+20			1					300	1,0	Сохранение
219	Клен	24			1					300	1,0	Сохранение
220	Береза	24			1					300	1,0	Сохранение
221	Береза	38			1					300	1,0	Сохранение
222	Липа	24			1					300	1,0	Сохранение
223	Черемуха	24			1					300	1,0	Сохранение
224	Сирень венгерская	5 лет			1					300	1,0	Сохранение
	Детский сад № 18 (б-р Трудящихся, д.25, к.2)											
225	Газон обыкновен.	м2	597,4					4		300	1,0	716880
226	Набивное покрытие	м2	105,7						8	300	1,0	253680
227	Береза	28			2					300	1,0	Сохранение
228	Береза	36			1					300	1,0	Сохранение
229	Береза	26+26+26			1					300	1,0	Сохранение
230	Береза	20+20			1					300	1,0	Сохранение
231	Береза	18			2					300	1,0	Сохранение
232	Тополь	20			1					300	1,0	Сохранение
233	Тополь	60			1					300	1,0	Сохранение
234	Клен	20			1					300	1,0	Сохранение
235	Береза	22			1					300	1,0	Сохранение
236	Осина	28			2					300	1,0	Сохранение
237	Липа	34			1					300	1,0	Сохранение
238	Береза	24			1					300	1,0	Сохранение
239	Береза	48			1					300	1,0	Сохранение
240	Береза	26			1					300	1,0	Сохранение
241	Береза	18+30			1					300	1,0	Сохранение
242	Вишня	12			1					300	1,0	Сохранение
243	Сирень венгерская	10 лет	1				25			300	1,0	7500
	Территории зеленых насаждений, выполняющих специальные функции											
	б-р Трудящихся - уличное озеленение (6УО - 005)											
244	Газон обыкновен.	м2	511,4					4		300	1,0	613680
245	Набивное покрытие	м2	12,9						8	300	1,0	30960
	ул.Веры Слуцкой, д.89 кад.№ 78:37:1711202:3174 - собственность; ул.Веры Слуцкой, д.89, к.3 кад.№ 78:37:1711202:3150 - собственность (Снос газона обыкновенного - 90,2 м2)											
	Лист 9											

	Зеленые насаждения, произрастающие на земельных участках, находящихся в собственности Санкт-Петербурга, или земельных участках, собственность на которые не разграничена											
246	Газон обыкновен.	м2	515,7					4		300	1,0	618840
247	Набивное покрытие	м2	288,8						8	300	1,0	693120
248	Береза	10			1					300	1,0	Сохранение
249	Береза	14			1					300	1,0	Сохранение
	ул.Веры Слуцкой.д.89.к.4 кад.№ 78:37:1711202:3172 - собственность; ул.В.Слуцкой, д.91 кад.№78:37:1711202:10 - собственность; ул.В.Слуцкой, д.89, д.89. к.2 кад.№ 78:37:1711202:3174 - собственность; Заводской пр., д.32, А кад.№ 78:37:1711202:3180 - собственность (Снос газона обыкновенного - 29,4 м2)											
	Территории зеленых насаждений ограниченного пользования											
	Детский сад № 21 (Заводской пр.,д.32, к.2)											
250	Газон обыкновен.	м2	380,5					4		300	1,0	456600
251	Набивное покрытие	м2	22,2						8	300	1,0	53280
252	Береза	24			1					300	1,0	Сохранение
	Территории зеленых насаждений, выполняющих специальные функции											
	Заводской пр.- уличное озеленение 6УО-031											
253	Газон обыкновен.	м2	233,7					4		300	1,0	280440
	Перед началом работ вызвать представителя АО "СПП "Колпинское"											
	Итого:	**Снос: Газон обыкновенный – 29200,8 м2** **Набивное покрытие - 6029,1 м2** **Сохранение деревьев - 210 шт.** **Сохранение кустарников - 109 шт.** **Рубка деревьев - 1 шт.** **Рубка кустарников - 50 шт.** **Пересадка деревьев - 2 шт.** **Пересадка кустарников - 10 шт.**										

Размер коэффициентов определяется в соответствии с приложениями 1-5 к постановлению Правительства Санкт-Петербурга от 04.10.2004 № 1641 «О размере и порядке оплаты средств, составляющих восстановительную стоимость зеленых насаждений в Санкт-Петербурге и других объектов благоустройства, находящихся на территории парков, садов, скверов, бульваров, детских и спортивных площадок в Санкт-Петербурге», постановлением Правительства Санкт-Петербурга от 21.12.2013 № 1012 «О внесении изменений в постановления Правительства Санкт-Петербурга от 04.10.2004 № 1641, от 29.06.2010 № 836».

Вышеуказанную сумму в размере 54 843 540 (пятьдесят четыре
(сумма прописью)
миллиона восемьсот сорок три тысячи пятьсот) руб.__коп.
(наименование организации) сорок рублей 00 копеек

Должен (должно) оплатить не позднее 30 дней со дня выписки счета.

Предложения и заключения комиссии:

1. До начала работ оплатить восстановительную стоимость за ущерб, наносимый зеленому фонду Санкт-Петербурга.
2. Перед началом работ вызвать на место владельца территории.
3. Снос зеленых насаждений на объекте производить только при наличии порубочного билета (разрешения на производство работ в зоне зеленых насаждений). На время производства работ организовать вывоз грунта из зоны производства работ. Деревья, находящиеся вблизи котлованов и траншей, обшить деревянными щитами.
4. После окончания работ восстановление нарушенного благоустройства производить в полном объеме по факту нарушения. Неблагоустроенную территорию спланировать.
5. Выполненное благоустройство сдать владельцу территории и представителю УСПХ Комитета по благоустройству Санкт-Петербурга.
6. Произвести отделение растительно-земельного гумусового слоя почвы от остального грунта, обеспечить складирование растительно-земельного гумусового слоя почвы и передачу для дальнейшего использования по указанию Комитета по благоустройству Санкт-Петербурга (в случае уничтожения растительно-земельного гумусового слоя почвы).

Срок действия настоящего акта 2 года.

Приложение: фотофиксация на ____ листах

Подписи членов комиссии:

_____ Машкова Н.В.

АО "СПП "Колпинское" Инженер

_____ Киселева А.Б.

_____ Самылова М.С.

_____ Ермошина Н.Г.

_____ Ильина А.Ю.

Объем вынужденного сноса зеленых насаждений по фактическому обследованию в зоне производства работ по шифру проекта соответствует _____ Киселева А.Б.

АО "СПП "Колпинское" Инженер

Приложение № 7 к Акту по результатам государственной историко-культурной экспертизы проектной документации на проведение работ по сохранению объекта культурного наследия регионального значения «Братское захоронение воинов Советской Армии, погибших в годы Великой Отечественной войны 1941-1945 г.г.», расположенного по адресу: Санкт-Петербург, г. Колпино, ул. Веры Слуцкой - «Проектная документация на работы по сохранению (приспособлению для современного использования) объекта культурного наследия регионального значения «Братское захоронение воинов Советской Армии, погибших в годы Великой Отечественной войны 1941-1945 г.г.» по адресу: ул. Веры Слуцкой – в части устройства наружного освещения территории» (шифр: ССП-155-0220/3), выполненной ООО «СветоПроект» в 2023 году

Приказы Минкультуры России от 09.11.2021 № 1809, от 20.07.2023 № 2176 об аттестации экспертов

МИНИСТЕРСТВО КУЛЬТУРЫ РОССИЙСКОЙ ФЕДЕРАЦИИ

ПРИКАЗ

от 9 ноября 2021 г. Москва № 1809

Об аттестации экспертов по проведению государственной историко-культурной экспертизы

В соответствии с Федеральным законом от 25 июня 2002 г. № 73-ФЗ «Об объектах культурного наследия (памятниках истории и культуры) народов Российской Федерации», пунктом 9 Положения о государственной историко-культурной экспертизе, утвержденного постановлением Правительства Российской Федерации от 15 июля 2009 г. № 569, Положением о порядке аттестации экспертов по проведению государственной историко-культурной экспертизы, утвержденным приказом Минкультуры России от 26 августа 2010 г. № 563 (в редакции приказа Минкультуры России от 17 октября 2011 г. № 1003), руководствуясь Положением об аттестационной комиссии Минкультуры России, утвержденным приказом Минкультуры России от 29 декабря 2011 г. № 1276, протоколами заседания аттестационной комиссии Министерства культуры Российской Федерации по аттестации экспертов по проведению государственной историко-культурной экспертизы от 26 октября 2021 г., от 27 октября 2021 г., п р и к а з ы в а ю:

1. Аттестовать экспертов по проведению государственной историко-культурной экспертизы согласно приложению к настоящему приказу.

2. Департаменту государственной охраны культурного наследия (Р.А.Рыбало) обеспечить размещение информации об аттестованных экспертах на официальном сайте Минкультуры России в сети Интернет.

3. Контроль за исполнением настоящего приказа оставляю за собой.

Первый заместитель Министра С.Г.Обрывалин

МИНИСТЕРСТВО КУЛЬТУРЫ РОССИЙСКОЙ ФЕДЕРАЦИИ
ДЕПАРТАМЕНТ УПРАВЛЕНИЯ ДЕЛАМИ
отдел делопроизводства и архива

Приложение
к приказу Министерства культуры
Российской Федерации
от «9» ноября 2021 г.
№ 1809

Аттестованные эксперты по проведению
государственной историко-культурной экспертизы

№ п / п	Фамилия, имя, отчество соискателя	Решение о присвоении статуса аттестованного эксперта:
1.	Барашев Михаил Анатольевич	- выявленные объекты культурного наследия в целях обоснования целесообразности включения данных объектов в реестр. - документы, обосновывающие включение объектов культурного наследия в реестр; - документы, обосновывающие изменение категории историко-культурного значения объекта культурного наследия.
2.	Васютин Олег Иванович	- выявленные объекты культурного наследия в целях обоснования целесообразности включения данных объектов в реестр. - документы, обосновывающие включение объектов культурного наследия в реестр; - проектная документация на проведение работ по сохранению объектов культурного наследия; документация или разделы документации, обосновывающие меры по обеспечению сохранности объекта культурного наследия, включенного в реестр, выявленного объекта культурного наследия либо объекта, обладающего признаками объекта культурного наследия, при проведении земляных, мелиоративных, хозяйственных работ, указанных в статье 30 Федерального закона от 25.06.2002 № 73-ФЗ «Об объектах культурного наследия (памятниках истории и культуры) народов Российской Федерации» (далее – Федеральный закон) работ по использованию лесов и иных работ в границах территории объекта культурного наследия либо на земельном участке, непосредственно связанном с земельным участком в границах территории объекта культурного наследия.

3.	Визгалов Георгий Петрович	- выявленные объекты культурного наследия в целях обоснования целесообразности включения данных объектов в реестр; - документы, обосновывающие включение объектов культурного наследия в реестр; - документы, обосновывающие исключение объектов культурного наследия из реестра; - земли, подлежащие воздействию земляных, строительных, мелиоративных, хозяйственных работ, предусмотренных статьей 25 Лесного кодекса Российской Федерации работ по использованию лесов (за исключением работ, указанных в пунктах 3, 4 и 7 части 1 статьи 25 Лесного кодекса Российской Федерации) и иных работ, в случае, если указанные земли расположены в границах территорий, утвержденных в соответствии с пунктом 34.2 пункта 1 статьи 9 Федерального закона; - документация или разделы документации, обосновывающие меры по обеспечению сохранности объекта культурного наследия, включенного в реестр, выявленного объекта культурного наследия либо объекта, обладающего признаками объекта культурного наследия, при проведении земляных, мелиоративных, хозяйственных работ, указанных в статье 30 Федерального закона работ по использованию лесов и иных работ в границах территории объекта культурного наследия либо на земельном участке, непосредственно связанном с земельным участком в границах территории объекта культурного наследия; - документация, за исключением научных отчетов о выполненных археологических полевых работах, содержащая результаты исследований, в соответствии с которыми определяется наличие или отсутствие объектов, обладающих признаками объекта культурного наследия, на земельных участках, подлежащих воздействию земляных, строительных, мелиоративных, хозяйственных работ, указанных в статье 30 Федерального закона работ по использованию лесов и иных работ.
4.	Генинг Владимир Владимирович	- документация, за исключением научных отчетов о выполненных археологических полевых работах, содержащая результаты исследований, в соответствии с которыми определяется наличие или отсутствие объектов, обладающих признаками объекта культурного наследия, на земельных участках, подлежащих

		воздействию земляных, строительных, мелиоративных, хозяйственных работ, указанных в статье 30 Федерального закона работ по использованию лесов и иных работ; - документация или разделы документации, обосновывающие меры по обеспечению сохранности объекта культурного наследия, включенного в реестр, выявленного объекта культурного наследия либо объекта, обладающего признаками объекта культурного наследия, при проведении земляных, мелиоративных, хозяйственных работ, указанных в статье 30 Федерального закона работ по использованию лесов и иных работ в границах территории объекта культурного наследия либо на земельном участке, непосредственно связанном с земельным участком в границах территории объекта культурного наследия.
5.	Гусев Андрей Васильевич	- земли, подлежащие воздействию земляных, строительных, мелиоративных, хозяйственных работ, предусмотренных статьей 25 Лесного кодекса Российской Федерации работ по использованию лесов (за исключением работ, указанных в пунктах 3, 4 и 7 части 1 статьи 25 Лесного кодекса Российской Федерации) и иных работ, в случае, если указанные земли расположены в границах территорий, утвержденных в соответствии с пунктом 34.2 пункта 1 статьи 9 Федерального закона; - документация или разделы документации, обосновывающие меры по обеспечению сохранности объекта культурного наследия, включенного в реестр, выявленного объекта культурного наследия либо объекта, обладающего признаками объекта культурного наследия, при проведении земляных, мелиоративных, хозяйственных работ, указанных в статье 30 Федерального закона работ по использованию лесов и иных работ в границах территории объекта культурного наследия либо на земельном участке, непосредственно связанном с земельным участком в границах территории объекта культурного наследия; - документация, за исключением научных отчетов о выполненных археологических полевых работах, содержащая результаты исследований, в соответствии с которыми определяется наличие или отсутствие объектов, обладающих признаками объекта культурного наследия, на земельных участках, подлежащих воздействию земляных, строительных, мелиоративных,

		хозяйственных работ, указанных в статье 30 Федерального закона работ по использованию лесов и иных работ.
6.	Двоеглазова Татьяна Петровна	- выявленные объекты культурного наследия в целях обоснования целесообразности включения данных объектов в реестр; - документы, обосновывающие включение объектов культурного наследия в реестр; - проектная документация на проведение работ по сохранению объектов культурного наследия.
7.	Зеленеев Юрий Анатольевич	- земли, подлежащие воздействию земляных, строительных, мелиоративных, хозяйственных работ, предусмотренных статьей 25 Лесного кодекса Российской Федерации работ по использованию лесов (за исключением работ, указанных в пунктах 3, 4 и 7 части 1 статьи 25 Лесного кодекса Российской Федерации) и иных работ, в случае, если указанные земли расположены в границах территорий, утвержденных в соответствии с пунктом 34.2 пункта 1 статьи 9 Федерального закона; - документация или разделы документации, обосновывающие меры по обеспечению сохранности объекта культурного наследия, включенного в реестр, выявленного объекта культурного наследия либо объекта, обладающего признаками объекта культурного наследия, при проведении земляных, мелиоративных, хозяйственных работ, указанных в статье 30 Федерального закона работ по использованию лесов и иных работ в границах территории объекта культурного наследия либо на земельном участке, непосредственно связанном с земельным участком в границах территории объекта культурного наследия; - документация, за исключением научных отчетов о выполненных археологических полевых работах, содержащая результаты исследований, в соответствии с которыми определяется наличие или отсутствие объектов, обладающих признаками объекта культурного наследия, на земельных участках, подлежащих воздействию земляных, строительных, мелиоративных, хозяйственных работ, указанных в статье 30 Федерального закона работ по использованию лесов и иных работ.
8.	Зинько Виктор Николаевич	- выявленные объекты культурного наследия в целях обоснования целесообразности включения данных объектов в реестр;

		- документы, обосновывающие включение объектов культурного наследия в реестр; - документы, обосновывающие исключение объектов культурного наследия из реестра; - земли, подлежащие воздействию земляных, строительных, мелиоративных, хозяйственных работ, предусмотренных статьей 25 Лесного кодекса Российской Федерации работ по использованию лесов (за исключением работ, указанных в пунктах 3, 4 и 7 части 1 статьи 25 Лесного кодекса Российской Федерации) и иных работ, в случае, если указанные земли расположены в границах территорий, утвержденных в соответствии с пунктом 34.2 пункта 1 статьи 9 Федерального закона; - документация или разделы документации, обосновывающие меры по обеспечению сохранности объекта культурного наследия, включенного в реестр, выявленного объекта культурного наследия либо объекта, обладающего признаками объекта культурного наследия, при проведении земляных, мелиоративных, хозяйственных работ, указанных в статье 30 Федерального закона работ по использованию лесов и иных работ в границах территории объекта культурного наследия либо на земельном участке, непосредственно связанном с земельным участком в границах территории объекта культурного наследия; - документация, за исключением научных отчетов о выполненных археологических полевых работах, содержащая результаты исследований, в соответствии с которыми определяется наличие или отсутствие объектов, обладающих признаками объекта культурного наследия, на земельных участках, подлежащих воздействию земляных, строительных, мелиоративных, хозяйственных работ, указанных в статье 30 Федерального закона работ по использованию лесов и иных работ.
9.	Истомин Константин Эдуардович	- выявленные объекты культурного наследия в целях обоснования целесообразности включения данных объектов в реестр; - документы, обосновывающие включение объектов культурного наследия в реестр; - земли, подлежащие воздействию земляных, строительных, мелиоративных, хозяйственных работ, предусмотренных статьей 25 Лесного кодекса Российской Федерации работ по использованию лесов

		(за исключением работ, указанных в пунктах 3, 4 и 7 части 1 статьи 25 Лесного кодекса Российской Федерации) и иных работ, в случае, если указанные земли расположены в границах территорий, утвержденных в соответствии с пунктом 34.2 пункта 1 статьи 9 Федерального закона; - документация или разделы документации, обосновывающие меры по обеспечению сохранности объекта культурного наследия, включенного в реестр, выявленного объекта культурного наследия либо объекта, обладающего признаками объекта культурного наследия, при проведении земляных, мелиоративных, хозяйственных работ, указанных в статье 30 Федерального закона работ по использованию лесов и иных работ в границах территории объекта культурного наследия либо на земельном участке, непосредственно связанном с земельным участком в границах территории объекта культурного наследия; - документация, за исключением научных отчетов о выполненных археологических полевых работах, содержащая результаты исследований, в соответствии с которыми определяется наличие или отсутствие объектов, обладающих признаками объекта культурного наследия, на земельных участках, подлежащих воздействию земляных, строительных, мелиоративных, хозяйственных работ, указанных в статье 30 Федерального закона работ по использованию лесов и иных работ.
10.	Ициксон Сергей Меерович	- выявленные объекты культурного наследия в целях обоснования целесообразности включения данных объектов в реестр; - документы, обосновывающие включение объектов культурного наследия в реестр; - документы, обосновывающие исключение объектов культурного наследия из реестра; - документы, обосновывающие изменение категории историко-культурного значения объекта культурного наследия; - проектная документация на проведение работ по сохранению объектов культурного наследия; - документация или разделы документации, обосновывающие меры по обеспечению сохранности объекта культурного наследия, включенного в реестр, выявленного объекта культурного наследия либо объекта, обладающего признаками объекта культурного

		наследия, при проведении земляных, мелиоративных, хозяйственных работ, указанных в статье 30 Федерального закона работ по использованию лесов и иных работ в границах территории объекта культурного наследия либо на земельном участке, непосредственно связанном с земельным участком в границах территории объекта культурного наследия; - проекты зон охраны объекта культурного наследия; - документация, обосновывающая границы защитной зоны объекта культурного наследия.
11.	Каравашкин Валерий Анатольевич	- выявленные объекты культурного наследия в целях обоснования целесообразности включения данных объектов в реестр; - документы, обосновывающие включение объектов культурного наследия в реестр; - документы, обосновывающие изменение категории историко-культурного значения объекта культурного наследия; - проектная документация на проведение работ по сохранению объектов культурного наследия; - проекты зон охраны объекта культурного наследия.
12.	Кардаш Олег Викторович	- выявленные объекты культурного наследия в целях обоснования целесообразности включения данных объектов в реестр; - документы, обосновывающие включение объектов культурного наследия в реестр; - документы, обосновывающие исключение объектов культурного наследия из реестра; - земли, подлежащие воздействию земляных, строительных, мелиоративных, хозяйственных работ, предусмотренных статьей 25 Лесного кодекса Российской Федерации работ по использованию лесов (за исключением работ, указанных в пунктах 3, 4 и 7 части 1 статьи 25 Лесного кодекса Российской Федерации) и иных работ, в случае, если указанные земли расположены в границах территорий, утвержденных в соответствии с пунктом 34.2 пункта 1 статьи 9 Федерального закона; - документация или разделы документации, обосновывающие меры по обеспечению сохранности объекта культурного наследия, включенного в реестр, выявленного объекта культурного наследия либо объекта, обладающего признаками объекта культурного

		наследия, при проведении земляных, мелиоративных, хозяйственных работ, указанных в статье 30 Федерального закона работ по использованию лесов и иных работ в границах территории объекта культурного наследия либо на земельном участке, непосредственно связанном с земельным участком в границах территории объекта культурного наследия; - документация, за исключением научных отчетов о выполненных археологических полевых работах, содержащая результаты исследований, в соответствии с которыми определяется наличие или отсутствие объектов, обладающих признаками объекта культурного наследия, на земельных участках, подлежащих воздействию земляных, строительных, мелиоративных, хозяйственных работ, указанных в статье 30 Федерального закона работ по использованию лесов и иных работ.
13.	Кобякова Зоя Петровна	- выявленные объекты культурного наследия в целях обоснования целесообразности включения данных объектов в реестр.
14.	Кондакова Елена Викторовна	- выявленные объекты культурного наследия в целях обоснования целесообразности включения данных объектов в реестр; - документы, обосновывающие включение объектов культурного наследия в реестр; - документы, обосновывающие изменение категории историко-культурного значения объекта культурного наследия; - проектная документация на проведение работ по сохранению объектов культурного наследия.
15.	Корусенко Михаил Андреевич	- выявленные объекты культурного наследия в целях обоснования целесообразности включения данных объектов в реестр; - документы, обосновывающие включение объектов культурного наследия в реестр; - земли, подлежащие воздействию земляных, строительных, мелиоративных, хозяйственных работ, предусмотренных статьей 25 Лесного кодекса Российской Федерации работ по использованию лесов (за исключением работ, указанных в пунктах 3, 4 и 7 части 1 статьи 25 Лесного кодекса Российской Федерации) и иных работ, в случае, если указанные земли расположены в границах территорий, утвержденных в соответствии с пунктом 34.2 пункта 1 статьи 9 Федерального закона;

		- документация или разделы документации, обосновывающие меры по обеспечению сохранности объекта культурного наследия, включенного в реестр, выявленного объекта культурного наследия либо объекта, обладающего признаками объекта культурного наследия, при проведении земляных, мелиоративных, хозяйственных работ, указанных в статье 30 Федерального закона работ по использованию лесов и иных работ в границах территории объекта культурного наследия либо на земельном участке, непосредственно связанном с земельным участком в границах территории объекта культурного наследия; - документация, за исключением научных отчетов о выполненных археологических полевых работах, содержащая результаты исследований, в соответствии с которыми определяется наличие или отсутствие объектов, обладающих признаками объекта культурного наследия, на земельных участках, подлежащих воздействию земляных, строительных, мелиоративных, хозяйственных работ, указанных в статье 30 Федерального закона работ по использованию лесов и иных работ.
16.	Маслова Елена Константиновна	- проекты зон охраны объекта культурного наследия.
17.	Матвеев Борис Михайлович	- выявленные объекты культурного наследия в целях обоснования целесообразности включения данных объектов в реестр; - документы, обосновывающие включение объектов культурного наследия в реестр; - документы, обосновывающие исключение объектов культурного наследия из реестра; - документы, обосновывающие изменение категории историко-культурного значения объекта культурного наследия.
18.	Михайлова Елена Робертовна	- выявленные объекты культурного наследия в целях обоснования целесообразности включения данных объектов в реестр; - земли, подлежащие воздействию земляных, строительных, мелиоративных, хозяйственных работ, предусмотренных статьей 25 Лесного кодекса Российской Федерации работ по использованию лесов (за исключением работ, указанных в пунктах 3, 4 и 7 части 1 статьи 25 Лесного кодекса Российской Федерации) и иных работ, в случае, если указанные земли расположены в границах территорий,

		утвержденных в соответствии с пунктом 34.2 пункта 1 статьи 9 Федерального закона; - документация или разделы документации, обосновывающие меры по обеспечению сохранности объекта культурного наследия, включенного в реестр, выявленного объекта культурного наследия либо объекта, обладающего признаками объекта культурного наследия, при проведении земляных, мелиоративных, хозяйственных работ, указанных в статье 30 Федерального закона работ по использованию лесов и иных работ в границах территории объекта культурного наследия либо на земельном участке, непосредственно связанном с земельным участком в границах территории объекта культурного наследия; - документация, за исключением научных отчетов о выполненных археологических полевых работах, содержащая результаты исследований, в соответствии с которыми определяется наличие или отсутствие объектов, обладающих признаками объекта культурного наследия, на земельных участках, подлежащих воздействию земляных, строительных, мелиоративных, хозяйственных работ, указанных в статье 30 Федерального закона работ по использованию лесов и иных работ.
19.	Мишанина Елена Владимировна	- выявленные объекты культурного наследия в целях обоснования целесообразности включения данных объектов в реестр; - документы, обосновывающие включение объектов культурного наследия в реестр; - земли, подлежащие воздействию земляных, строительных, мелиоративных, хозяйственных работ, предусмотренных статьей 25 Лесного кодекса Российской Федерации работ по использованию лесов (за исключением работ, указанных в пунктах 3, 4 и 7 части 1 статьи 25 Лесного кодекса Российской Федерации) и иных работ, в случае, если указанные земли расположены в границах территорий, утвержденных в соответствии с пунктом 34.2 пункта 1 статьи 9 Федерального закона; - документация, за исключением научных отчетов о выполненных археологических полевых работах, содержащая результаты исследований, в соответствии с которыми определяется наличие или отсутствие объектов, обладающих признаками объекта культурного наследия, на земельных участках, подлежащих

		воздействию земляных, строительных, мелиоративных, хозяйственных работ, указанных в статье 30 Федерального закона работ по использованию лесов и иных работ.
20.	Обутов Иван Петрович	- выявленные объекты культурного наследия в целях обоснования целесообразности включения данных объектов в реестр.
21.	Перевозчикова Светлана Александровна	- выявленные объекты культурного наследия в целях обоснования целесообразности включения данных объектов в реестр; - документы, обосновывающие включение объектов культурного наследия в реестр; - земли, подлежащие воздействию земляных, строительных, мелиоративных, хозяйственных работ, предусмотренных статьей 25 Лесного кодекса Российской Федерации работ по использованию лесов (за исключением работ, указанных в пунктах 3, 4 и 7 части 1 статьи 25 Лесного кодекса Российской Федерации) и иных работ, в случае, если указанные земли расположены в границах территорий, утвержденных в соответствии с пунктом 34.2 пункта 1 статьи 9 Федерального закона; - документация или разделы документации, обосновывающие меры по обеспечению сохранности объекта культурного наследия, включенного в реестр, выявленного объекта культурного наследия либо объекта, обладающего признаками объекта культурного наследия, при проведении земляных, мелиоративных, хозяйственных работ, указанных в статье 30 Федерального закона работ по использованию лесов и иных работ в границах территории объекта культурного наследия либо на земельном участке, непосредственно связанном с земельным участком в границах территории объекта культурного наследия; - документация, за исключением научных отчетов о выполненных археологических полевых работах, содержащая результаты исследований, в соответствии с которыми определяется наличие или отсутствие объектов, обладающих признаками объекта культурного наследия, на земельных участках, подлежащих воздействию земляных, строительных, мелиоративных, хозяйственных работ, указанных в статье 30 Федерального закона работ по использованию лесов и иных работ.

22.	Плеханов Андрей Владимирович	- выявленные объекты культурного наследия в целях обоснования целесообразности включения данных объектов в реестр; - земли, подлежащие воздействию земляных, строительных, мелиоративных, хозяйственных работ, предусмотренных статьей 25 Лесного кодекса Российской Федерации работ по использованию лесов (за исключением работ, указанных в пунктах 3, 4 и 7 части 1 статьи 25 Лесного кодекса Российской Федерации) и иных работ, в случае, если указанные земли расположены в границах территорий, утвержденных в соответствии с пунктом 34.2 пункта 1 статьи 9 Федерального закона; - документация или разделы документации, обосновывающие меры по обеспечению сохранности объекта культурного наследия, включенного в реестр, выявленного объекта культурного наследия либо объекта, обладающего признаками объекта культурного наследия, при проведении земляных, мелиоративных, хозяйственных работ, указанных в статье 30 Федерального закона работ по использованию лесов и иных работ в границах территории объекта культурного наследия либо на земельном участке, непосредственно связанном с земельным участком в границах территории объекта культурного наследия; - документация, за исключением научных отчетов о выполненных археологических полевых работах, содержащая результаты исследований, в соответствии с которыми определяется наличие или отсутствие объектов, обладающих признаками объекта культурного наследия, на земельных участках, подлежащих воздействию земляных, строительных, мелиоративных, хозяйственных работ, указанных в статье 30 Федерального закона работ по использованию лесов и иных работ.
23.	Праздников Владимир Викторович	- выявленные объекты культурного наследия в целях обоснования целесообразности включения данных объектов в реестр; - документы, обосновывающие включение объектов культурного наследия в реестр; - документы, обосновывающие исключение объектов культурного наследия из реестра; - земли, подлежащие воздействию земляных, строительных, мелиоративных, хозяйственных работ, предусмотренных статьей 25 Лесного кодекса

		Российской Федерации работ по использованию лесов (за исключением работ, указанных в пунктах 3, 4 и 7 части 1 статьи 25 Лесного кодекса Российской Федерации) и иных работ, в случае, если указанные земли расположены в границах территорий, утвержденных в соответствии с пунктом 34.2 пункта 1 статьи 9 Федерального закона; - документация или разделы документации, обосновывающие меры по обеспечению сохранности объекта культурного наследия, включенного в реестр, выявленного объекта культурного наследия либо объекта, обладающего признаками объекта культурного наследия, при проведении земляных, мелиоративных, хозяйственных работ, указанных в статье 30 Федерального закона работ по использованию лесов и иных работ в границах территории объекта культурного наследия либо на земельном участке, непосредственно связанном с земельным участком в границах территории объекта культурного наследия; - документация, за исключением научных отчетов о выполненных археологических полевых работах, содержащая результаты исследований, в соответствии с которыми определяется наличие или отсутствие объектов, обладающих признаками объекта культурного наследия, на земельных участках, подлежащих воздействию земляных, строительных, мелиоративных, хозяйственных работ, указанных в статье 30 Федерального закона работ по использованию лесов и иных работ.
24.	Рыкунов Александр Николаевич	- выявленные объекты культурного наследия в целях обоснования целесообразности включения данных объектов в реестр; - документы, обосновывающие включение объектов культурного наследия в реестр; - земли, подлежащие воздействию земляных, строительных, мелиоративных, хозяйственных работ, предусмотренных статьей 25 Лесного кодекса Российской Федерации работ по использованию лесов (за исключением работ, указанных в пунктах 3, 4 и 7 части 1 статьи 25 Лесного кодекса Российской Федерации) и иных работ, в случае, если указанные земли расположены в границах территорий, утвержденных в соответствии с пунктом 34.2 пункта 1 статьи 9 Федерального закона;

		- документация или разделы документации, обосновывающие меры по обеспечению сохранности объекта культурного наследия, включенного в реестр, выявленного объекта культурного наследия либо объекта, обладающего признаками объекта культурного наследия, при проведении земляных, мелиоративных, хозяйственных работ, указанных в статье 30 Федерального закона работ по использованию лесов и иных работ в границах территории объекта культурного наследия либо на земельном участке, непосредственно связанном с земельным участком в границах территории объекта культурного наследия; - документация, за исключением научных отчетов о выполненных археологических полевых работах, содержащая результаты исследований, в соответствии с которыми определяется наличие или отсутствие объектов, обладающих признаками объекта культурного наследия, на земельных участках, подлежащих воздействию земляных, строительных, мелиоративных, хозяйственных работ, указанных в статье 30 Федерального закона работ по использованию лесов и иных работ.
25.	Свешникова Ольга Алексеевна	- выявленные объекты культурного наследия в целях обоснования целесообразности включения данных объектов в реестр; - документы, обосновывающие включение объектов культурного наследия в реестр; - документы, обосновывающие изменение категории историко-культурного значения объекта культурного наследия; - проекты зон охраны объекта культурного наследия.
26.	Семина Юлия Евгеньевна	- выявленные объекты культурного наследия в целях обоснования целесообразности включения данных объектов в реестр; - документы, обосновывающие включение объектов культурного наследия в реестр.
27.	Скрынникова Елена Владимировна	- проектная документация на проведение работ по сохранению объектов культурного наследия; - документация или разделы документации, обосновывающие меры по обеспечению сохранности объекта культурного наследия, включенного в реестр, выявленного объекта культурного наследия либо объекта, обладающего признаками объекта культурного наследия, при проведении земляных, мелиоративных,

		хозяйственных работ, указанных в статье 30 Федерального закона работ по использованию лесов и иных работ в границах территории объекта культурного наследия либо на земельном участке, непосредственно связанном с земельным участком в границах территории объекта культурного наследия.
28.	Соболев Владислав Юрьевич	- выявленные объекты культурного наследия в целях обоснования целесообразности включения данных объектов в реестр; - документы, обосновывающие включение объектов культурного наследия в реестр; - документы, обосновывающие исключение объектов культурного наследия из реестра; - земли, подлежащие воздействию земляных, строительных, мелиоративных, хозяйственных работ, предусмотренных статьей 25 Лесного кодекса Российской Федерации работ по использованию лесов (за исключением работ, указанных в пунктах 3, 4 и 7 части 1 статьи 25 Лесного кодекса Российской Федерации) и иных работ, в случае, если указанные земли расположены в границах территорий, утвержденных в соответствии с пунктом 34.2 пункта 1 статьи 9 Федерального закона; - документация или разделы документации, обосновывающие меры по обеспечению сохранности объекта культурного наследия, включенного в реестр, выявленного объекта культурного наследия либо объекта, обладающего признаками объекта культурного наследия, при проведении земляных, мелиоративных, хозяйственных работ, указанных в статье 30 Федерального закона работ по использованию лесов и иных работ в границах территории объекта культурного наследия либо на земельном участке, непосредственно связанном с земельным участком в границах территории объекта культурного наследия; - документация, за исключением научных отчетов о выполненных археологических полевых работах, содержащая результаты исследований, в соответствии с которыми определяется наличие или отсутствие объектов, обладающих признаками объекта культурного наследия, на земельных участках, подлежащих воздействию земляных, строительных, мелиоративных, хозяйственных работ, указанных в статье 30 Федерального закона работ по использованию лесов и иных работ.

29.	Толмачев Александр Николаевич	- проектная документация на проведение работ по сохранению объектов культурного наследия; - документация или разделы документации, обосновывающие меры по обеспечению сохранности объекта культурного наследия, включенного в реестр, выявленного объекта культурного наследия либо объекта, обладающего признаками объекта культурного наследия, при проведении земляных, мелиоративных, хозяйственных работ, указанных в статье 30 Федерального закона работ по использованию лесов и иных работ в границах территории объекта культурного наследия либо на земельном участке, непосредственно связанном с земельным участком в границах территории объекта культурного наследия.
30.	Трофимов Александр Николаевич	- проектная документация на проведение работ по сохранению объектов культурного наследия; - документация или разделы документации, обосновывающие меры по обеспечению сохранности объекта культурного наследия, включенного в реестр, выявленного объекта культурного наследия либо объекта, обладающего признаками объекта культурного наследия, при проведении земляных, мелиоративных, хозяйственных работ, указанных в статье 30 Федерального закона работ по использованию лесов и иных работ в границах территории объекта культурного наследия либо на земельном участке, непосредственно связанном с земельным участком в границах территории объекта культурного наследия; - проекты зон охраны объекта культурного наследия.
31.	Хвощинская Наталия Вадимовна	- выявленные объекты культурного наследия в целях обоснования целесообразности включения данных объектов в реестр; - документы, обосновывающие включение объектов культурного наследия в реестр; - земли, подлежащие воздействию земляных, строительных, мелиоративных, хозяйственных работ, предусмотренных статьей 25 Лесного кодекса Российской Федерации работ по использованию лесов (за исключением работ, указанных в пунктах 3, 4 и 7 части 1 статьи 25 Лесного кодекса Российской Федерации) и иных работ, в случае, если указанные земли расположены в границах территорий, утвержденных в соответствии с пунктом 34.2 пункта 1 статьи 9 Федерального закона;

		- документация или разделы документации, обосновывающие меры по обеспечению сохранности объекта культурного наследия, включенного в реестр, выявленного объекта культурного наследия либо объекта, обладающего признаками объекта культурного наследия, при проведении земляных, мелиоративных, хозяйственных работ, указанных в статье 30 Федерального закона работ по использованию лесов и иных работ в границах территории объекта культурного наследия либо на земельном участке, непосредственно связанном с земельным участком в границах территории объекта культурного наследия; - документация, за исключением научных отчетов о выполненных археологических полевых работах, содержащая результаты исследований, в соответствии с которыми определяется наличие или отсутствие объектов, обладающих признаками объекта культурного наследия, на земельных участках, подлежащих воздействию земляных, строительных, мелиоративных, хозяйственных работ, указанных в статье 30 Федерального закона работ по использованию лесов и иных работ.
32.	Чаев Станислав Евгеньевич	- проектная документация на проведение работ по сохранению объектов культурного наследия; - документация или разделы документации, обосновывающие меры по обеспечению сохранности объекта культурного наследия, включенного в реестр, выявленного объекта культурного наследия либо объекта, обладающего признаками объекта культурного наследия, при проведении земляных, мелиоративных, хозяйственных работ, указанных в статье 30 Федерального закона работ по использованию лесов и иных работ в границах территории объекта культурного наследия либо на земельном участке, непосредственно связанном с земельным участком в границах территории объекта культурного наследия; - проекты зон охраны объекта культурного наследия.
33.	Черосов Николай Михайлович	- выявленные объекты культурного наследия в целях обоснования целесообразности включения данных объектов в реестр. - документы, обосновывающие включение объектов культурного наследия в реестр; - документы, обосновывающие исключение объектов культурного наследия из реестра;

		- документы, обосновывающие изменение категории историко-культурного значения объекта культурного наследия.
34.	Чикунова Ирина Юрьевна	- выявленные объекты культурного наследия в целях обоснования целесообразности включения данных объектов в реестр; - документы, обосновывающие включение объектов культурного наследия в реестр; - документы, обосновывающие исключение объектов культурного наследия из реестра; - земли, подлежащие воздействию земляных, строительных, мелиоративных, хозяйственных работ, предусмотренных статьей 25 Лесного кодекса Российской Федерации работ по использованию лесов (за исключением работ, указанных в пунктах 3, 4 и 7 части 1 статьи 25 Лесного кодекса Российской Федерации) и иных работ, в случае, если указанные земли расположены в границах территорий, утвержденных в соответствии с пунктом 34.2 пункта 1 статьи 9 Федерального закона; - документация или разделы документации, обосновывающие меры по обеспечению сохранности объекта культурного наследия, включенного в реестр, выявленного объекта культурного наследия либо объекта, обладающего признаками объекта культурного наследия, при проведении земляных, мелиоративных, хозяйственных работ, указанных в статье 30 Федерального закона работ по использованию лесов и иных работ в границах территории объекта культурного наследия либо на земельном участке, непосредственно связанном с земельным участком в границах территории объекта культурного наследия; - документация, за исключением научных отчетов о выполненных археологических полевых работах, содержащая результаты исследований, в соответствии с которыми определяется наличие или отсутствие объектов, обладающих признаками объекта культурного наследия, на земельных участках, подлежащих воздействию земляных, строительных, мелиоративных, хозяйственных работ, указанных в статье 30 Федерального закона работ по использованию лесов и иных работ.
35.	Шипилова Галина Александровна	- выявленные объекты культурного наследия в целях обоснования целесообразности включения данных объектов в реестр;

		- документы, обосновывающие включение объектов культурного наследия в реестр; - документы, обосновывающие изменение категории историко-культурного значения объекта культурного наследия; - проектная документация на проведение работ по сохранению объектов культурного наследия; - документация или разделы документации, обосновывающие меры по обеспечению сохранности объекта культурного наследия, включенного в реестр, выявленного объекта культурного наследия либо объекта, обладающего признаками объекта культурного наследия, при проведении земляных, мелиоративных, хозяйственных работ, указанных в статье 30 Федерального закона работ по использованию лесов и иных работ в границах территории объекта культурного наследия либо на земельном участке, непосредственно связанном с земельным участком в границах территории объекта культурного наследия.
36.	Юрочкин Владислав Юрьевич	- выявленные объекты культурного наследия в целях обоснования целесообразности включения данных объектов в реестр; - документы, обосновывающие включение объектов культурного наследия в реестр; - документация или разделы документации, обосновывающие меры по обеспечению сохранности объекта культурного наследия, включенного в реестр, выявленного объекта культурного наследия либо объекта, обладающего признаками объекта культурного наследия, при проведении земляных, мелиоративных, хозяйственных работ, указанных в статье 30 Федерального закона работ по использованию лесов и иных работ в границах территории объекта культурного наследия либо на земельном участке, непосредственно связанном с земельным участком в границах территории объекта культурного наследия.

МИНИСТЕРСТВО КУЛЬТУРЫ РОССИЙСКОЙ ФЕДЕРАЦИИ

ПРИКАЗ

от 20 июля 2023 Москва № 2176

Об аттестации экспертов по проведению государственной историко-культурной экспертизы

В соответствии с Федеральным законом от 25 июня 2002 г. № 73-ФЗ «Об объектах культурного наследия (памятниках истории и культуры) народов Российской Федерации», пунктом 9 Положения о государственной историко-культурной экспертизе, утвержденного постановлением Правительства Российской Федерации от 15 июля 2009 г. № 569, Положением о порядке аттестации экспертов по проведению государственной историко-культурной экспертизы, утвержденным приказом Минкультуры России от 26 августа 2010 г. № 563 (в редакции приказа Минкультуры России от 30 декабря 2021 г. № 2317), руководствуясь Положением об аттестационной комиссии Минкультуры России, утвержденным приказом Минкультуры России от 29 декабря 2011 г. № 1276, протоколом заседания аттестационной комиссии Министерства культуры Российской Федерации по аттестации экспертов по проведению государственной историко-культурной экспертизы от 17 июля 2023 г., п р и к а з ы в а ю:

1. Аттестовать экспертов по проведению государственной историко-культурной экспертизы согласно приложению к настоящему приказу.

2. Департаменту государственной охраны культурного наследия (Р.А.Рыбало) обеспечить размещение информации об аттестованных экспертах на официальном сайте Минкультуры России в сети Интернет.

3. Контроль за исполнением настоящего приказа оставляю за собой.

Первый заместитель Министра С.Г.Обрывалин

Приложение
к приказу Министерства культуры
Российской Федерации
от «20» июля 2023 г.
№ 2176

Аттестованные эксперты по проведению
государственной историко-культурной экспертизы

№ п/п	Фамилия, имя, отчество соискателя	Решение о присвоении статуса аттестованного эксперта:
1.	Девятова Нина Павловна	- выявленные объекты культурного наследия в целях обоснования целесообразности включения данных объектов в реестр; - документы, обосновывающие включение объектов культурного наследия в реестр; - документы, обосновывающие изменение категории историко-культурного значения объекта культурного наследия; - документы, обосновывающие отнесение объекта культурного наследия к историко-культурным заповедникам, особо ценным объектам культурного наследия народов Российской Федерации либо объектам всемирного культурного и природного наследия; - документация или разделы документации, обосновывающие меры по обеспечению сохранности объекта культурного наследия, включенного в реестр, выявленного объекта культурного наследия либо объекта, обладающего признаками объекта культурного наследия, при проведении земляных, мелиоративных, хозяйственных работ, указанных в статье 30 Федерального закона от 25.06.2002 № 73-ФЗ «Об объектах культурного наследия (памятниках истории и культуры) народов Российской Федерации» (далее – Федеральный закон № 73-ФЗ) работ по использованию лесов и иных работ в границах территории объекта культурного наследия либо на земельном участке, непосредственно связанном с

		земельным участком в границах территории объекта культурного наследия; - проекты зон охраны объекта культурного наследия.
2.	Ициксон Елена Евгеньевна	- выявленные объекты культурного наследия в целях обоснования целесообразности включения данных объектов в реестр; - документы, обосновывающие включение объектов культурного наследия в реестр; - документы, обосновывающие изменение категории историко-культурного значения объекта культурного наследия; - документы, обосновывающие исключение объектов культурного наследия из реестра; - проектная документация на проведение работ по сохранению объектов культурного наследия; - документация или разделы документации, обосновывающие меры по обеспечению сохранности объекта культурного наследия, включенного в реестр, выявленного объекта культурного наследия либо объекта, обладающего признаками объекта культурного наследия, при проведении земляных, мелиоративных, хозяйственных работ, указанных в статье 30 Федерального закона № 73-ФЗ работ по использованию лесов и иных работ в границах территории объекта культурного наследия либо на земельном участке, непосредственно связанном с земельным участком в границах территории объекта культурного наследия.
3.	Кирьянов Николай Сергеевич	- выявленные объекты культурного наследия в целях обоснования целесообразности включения данных объектов в реестр; - документы, обосновывающие включение объектов культурного наследия в реестр.
4.	Козлова Татьяна Тимофеевна	- выявленные объекты культурного наследия в целях обоснования целесообразности включения данных объектов в реестр; - проекты зон охраны объекта культурного наследия; - проектная документация на проведение работ по сохранению объектов культурного наследия; - документация или разделы документации, обосновывающие меры по обеспечению сохранности объекта культурного наследия, включенного в реестр, выявленного объекта культурного наследия либо

		объекта, обладающего признаками объекта культурного наследия, при проведении земляных, мелиоративных, хозяйственных работ, указанных в статье 30 Федерального закона № 73-ФЗ работ по использованию лесов и иных работ в границах территории объекта культурного наследия либо на земельном участке, непосредственно связанном с земельным участком в границах территории объекта культурного наследия.
5.	Лавриновский Максим Семенович	- проектная документация на проведение работ по сохранению объектов культурного наследия; - документация или разделы документации, обосновывающие меры по обеспечению сохранности объекта культурного наследия, включенного в реестр, выявленного объекта культурного наследия либо объекта, обладающего признаками объекта культурного наследия, при проведении земляных, мелиоративных, хозяйственных работ, указанных в статье 30 Федерального закона № 73-ФЗ работ по использованию лесов и иных работ в границах территории объекта культурного наследия либо на земельном участке, непосредственно связанном с земельным участком в границах территории объекта культурного наследия.
6.	Титов Владимир Александрович	- выявленные объекты культурного наследия в целях обоснования целесообразности включения данных объектов в реестр; - документы, обосновывающие включение объектов культурного наследия в реестр; - документы, обосновывающие изменение категории историко-культурного значения объекта культурного наследия; - проекты зон охраны объекта культурного наследия; - проектная документация на проведение работ по сохранению объектов культурного наследия; - документация или разделы документации, обосновывающие меры по обеспечению сохранности объекта культурного наследия, включенного в реестр, выявленного объекта культурного наследия либо объекта, обладающего признаками объекта культурного наследия, при проведении земляных, мелиоративных, хозяйственных работ, указанных в статье 30 Федерального закона № 73-ФЗ работ по использованию лесов и иных работ в границах

		территории объекта культурного наследия либо на земельном участке, непосредственно связанном с земельным участком в границах территории объекта культурного наследия.
7.	Хангу Людмила Александровна	- проектная документация на проведение работ по сохранению объектов культурного наследия; - документация или разделы документации, обосновывающие меры по обеспечению сохранности объекта культурного наследия, включенного в реестр, выявленного объекта культурного наследия либо объекта, обладающего признаками объекта культурного наследия, при проведении земляных, мелиоративных, хозяйственных работ, указанных в статье 30 Федерального закона № 73-ФЗ работ по использованию лесов и иных работ в границах территории объекта культурного наследия либо на земельном участке, непосредственно связанном с земельным участком в границах территории объекта культурного наследия.