



Общество с ограниченной ответственностью  
**«Союз Экспертов Северо - Запада»**

Юридический адрес: 190020, г. Санкт-Петербург, вн. тер. г. муниципальный округ  
Екатерингофский, наб. Обводного канала, д. 199-201, литера В, помещ. 11-н, этаж 1  
ИНН 7810900757, КПП 783801001,  
р/с 40702810690080000443 в ПАО «БАНК «САНКТ-ПЕТЕРБУРГ»  
к/с 3010181090000000790, БИК 044030790, ОКВЭД 73.20, ОКПО 76208335,  
ОКТМО 40377000000, ОКАТО 40284565000, ОКОГУ 4210014, ОКФС 16,  
ОКОПФ 12165, ОГРН 1147847420511 дата регистрации 02.12.2014  
Телефон: +7(812)318 12 20  
email: expertiza-szd@mail.ru

**УТВЕРЖДАЮ**  
**Генеральный директор**  
**ООО «Союз Экспертов Северо-Запада»**  
**М.П.Фефелова**

**«27» сентября 2023 года**

### **Акт**

**по результатам государственной историко-культурной экспертизы**  
выявленного объекта культурного наследия «Комплекс зданий Санкт-Петербургских градских богаделен», расположенного по адресу: Санкт-Петербург, Смольного ул., 2, 4 (лит. В), 4 (лит. А, А8, Е, Д, Д1, Ж), в составе: выявленный объект культурного наследия «Главное здание градских богаделен (в 1770-х годах – здание Воспитательного дома)» по адресу: Санкт-Петербург, Смольного ул., 4 (лит.: А, А8, Д); выявленный объект культурного наследия «Здание богадельни в память бракосочетания вел.кн. Ксении Александровны» по адресу: Санкт-Петербург, Смольного ул., 4; выявленный объект культурного наследия «Ограда» по адресу: Санкт-Петербург, Смольного ул., 4; выявленный объект культурного наследия «Сад» по адресу: Санкт-Петербург, Смольного ул., 4, в целях обоснования включения в единый государственный реестр объектов культурного наследия (памятников истории и культуры) народов Российской Федерации

г. Санкт-Петербург

«27» сентября 2023 года

Настоящая государственная историко-культурная экспертиза проведена обществом с ограниченной ответственностью «Союз Экспертов Северо-Запада» (ООО «СЭС»), ИНН 7810900757. Адрес: 190020, г. Санкт-Петербург, вн. тер. г., Обводного канала наб., д. 199-201, литера В, помещ. 11-н, этаж 1 на основании государственного контракта от 17.04.2023 № 4-23 (приложение № 11).

#### **1. Дата начала и дата окончания проведения экспертизы:**

Настоящая государственная историко-культурная экспертиза проведена в период с 17 апреля 2023 года по 15 августа 2023 года; с 22 сентября 2023 года по 27 сентября 2023 года.

**2. Место проведения экспертизы:**

г. Санкт-Петербург.

**3. Заказчик экспертизы:**

Санкт-Петербургское государственное казенное учреждение «Дирекция заказчика по ремонтно-реставрационным работам на памятниках истории и культуры», 191023, г. Санкт-Петербург, ул. Зодчего Росси, д. 1-3, ИНН 7825459800.

**4. Сведения об эксперте:**

ФИО	Филипович Максим Иванович
Образование	Высшее - СПбГАСУ
Специальность	инженер-реставратор
Ученая степень (звание) (при наличии)	–
Стаж работы	20 лет
Место работы и должность	ООО «Союз Экспертов Северо-Запада»; должность – эксперт по проведению государственной историко-культурной экспертизы
Реквизиты решения уполномоченного органа по аттестации экспертов на проведение экспертизы с указанием объектов экспертизы)	Приказ об аттестации Минкультуры России от 27.10.2022 № 2081, приказ об аттестации Минкультуры России от 13.01.2023 № 65. Профиль экспертной деятельности (объекты экспертизы): - выявленные объекты культурного наследия в целях обоснования целесообразности включения данных объектов в реестр; - документы, обосновывающие включение объектов культурного наследия в реестр; - документация или разделы документации, обосновывающие меры по обеспечению сохранности объекта культурного наследия, включенного в реестр, выявленного объекта культурного наследия либо объекта, обладающего признаками объекта культурного наследия, при проведении земляных, мелиоративных, хозяйственных работ, указанных в статье 30 Федерального



	<p>закона работ по использованию лесов и иных работ в границах территории объекта культурного наследия либо на земельном участке, непосредственно связанном с земельным участком в границах территории объекта культурного наследия;</p> <p>- проектная документация на проведение работ по сохранению объекта культурного наследия;</p> <p>- документы, обосновывающие исключение объектов культурного наследия из реестра.</p>
--	--

**5. Информация о том, что в соответствии с законодательством Российской Федерации эксперт (эксперты) несет ответственность за достоверность сведений, изложенных в заключении:**

Настоящая государственная историко-культурная экспертиза проведена в соответствии со статьями 28-32 Федерального закона от 25.06.2002 № 73-ФЗ «Об объектах культурного наследия (памятниках истории и культуры) народов Российской Федерации» и Положением о государственной историко-культурной экспертизе, утвержденным Постановлением Правительства Российской Федерации от 15.07.2009 № 569.

Настоящим подтверждаю, что в соответствии с законодательством Российской Федерации, я несу ответственность за достоверность сведений, изложенных в заключение экспертизы.

Государственный эксперт

Филипович М.И.

*(подписано усиленной электронной подписью)*

**6. Цели и объекты экспертизы:**

**6.1. Цели проведения государственной историко-культурной экспертизы:**

Обоснование включения выявленного объекта культурного наследия «Комплекс зданий Санкт-Петербургских градских богаделен», расположенного по адресу: Санкт-Петербург, Смольного ул., 2, 4 (лит. В), 4 (лит. А, А8, Е, Д, Д1, Ж), в составе: выявленный объект культурного наследия «Главное здание градских богаделен (в 1770-х годах – здание Воспитательного дома)» по адресу: Санкт-Петербург, Смольного ул., 4 (лит.: А, А8, Д); выявленный объект культурного наследия «Здание богадельни в память бракосочетания вел.кн. Ксении Александровны» по адресу: Санкт-Петербург, Смольного ул., 4; выявленный объект культурного наследия «Ограда» по адресу: Санкт-Петербург, Смольного ул., 4; выявленный объект культурного наследия «Сад»

по адресу: Санкт-Петербург, Смольного ул., 4, в единый государственный реестр объектов культурного наследия (памятников истории и культуры) народов Российской Федерации.

Определение категории историко-культурного значения объектов культурного наследия.

## **6.2. Объекты государственной историко-культурной экспертизы:**

Выявленный объект культурного наследия «Комплекс зданий Санкт-петербургских градских богаделен», расположенный по адресу: Санкт-Петербург, Смольного ул., 2, 4 (лит. В), 4 (лит. А, А8, Е, Д, Д1, Ж), в составе: выявленный объект культурного наследия «Главное здание градских богаделен (в 1770-х годах – здание Воспитательного дома)» по адресу: Санкт-Петербург, Смольного ул., 4 (лит.: А, А8, Д); выявленный объект культурного наследия «Здание богадельни в память бракосочетания вел.кн. Ксении Александровны» по адресу: Санкт-Петербург, Смольного ул., 4; выявленный объект культурного наследия «Ограда» по адресу: Санкт-Петербург, Смольного ул., 4; выявленный объект культурного наследия «Сад» по адресу: Санкт-Петербург, Смольного ул., 4, в целях обоснования включения данного объекта в единый государственный реестр объектов культурного наследия (памятников истории и культуры) народов Российской Федерации.

Документы, обосновывающие включение выявленного объекта культурного наследия в единый государственный реестр объектов культурного наследия (памятников истории и культуры) народов Российской Федерации.

## **7. Перечень документов, представленных заявителем:**

- извлечение из приказа КГИОП от 20.02.2001 № 15 «Об утверждении Списка вновь выявленных объектов, представляющих историческую, научную, художественную или иную культурную ценность» (приложение № 4);

- извлечение из приказа КГИОП от 31.07.2002 № 8-92 «Об уточнении списка вновь выявленных объектов культурного наследия» (приложение № 4);

- извлечение из приказа КГИОП от 06.08.2004 № 8-102 «Об уточнении состава выявленных объектов культурного наследия» (приложение № 4);

- извлечение из приказа КГИОП от 15.02.2005 № 8-11 «Об исключении некоторых объектов из списка выявленных объектов культурного наследия» (приложение № 4);

- копия распоряжения КГИОП от 14.07.2011 № 10-399 «Об отказе во включении выявленных объектов культурного наследия в единый государственный реестр объектов культурного наследия (памятников истории и культуры) народов Российской Федерации» (приложение № 4);

- копия распоряжения КГИОП от 21.05.2020 № 157-р «О включении выявленного объекта культурного наследия в единый

государственный реестр объектов культурного наследия (памятников истории и культуры) народов Российской Федерации народов Российской Федерации в качестве объекта культурного наследия регионального значения «Здание богадельни в память совершеннолетия цесаревича Николая Александровича (с металлической оградой)», об утверждении границ и режима использования территории объекта культурного наследия» (приложение № 4);

- копия плана границ территории выявленного объекта культурного наследия «Комплекс зданий Санкт-Петербургских Градских богаделен», утвержденного КГИОП 20.12.2002 г. (приложение № 5);

- копия плана границ территории выявленного объекта культурного наследия «Комплекс зданий Санкт-Петербургских Градских богаделен», утвержденного КГИОП 07.10.2005 г. (приложение № 5);

- копии учетных карточек выявленных объектов культурного наследия «Комплекс зданий Санкт-Петербургских Градских богаделен», «Комплекс зданий Санкт-Петербургских Градских богаделен. Главное здание (лит. А); банный флигель (лит. А8); хозяйственный корпус (лит. Д)»; «Комплекс зданий Санкт-Петербургских Градских богаделен. Здание богадельни в память совершеннолетия цесаревича Николая Александровича (с металлической оградой)», «Комплекс зданий Санкт-Петербургских Градских богаделен. Корпус при богадельне цесаревича Николая Александровича», «Комплекс зданий Санкт-Петербургских Градских богаделен. Здание богадельни бракосочетания великой княгини Ксении Александровны», «Комплекс зданий Санкт-Петербургских Градских богаделен. Ограда», «Комплекс зданий Санкт-Петербургских градских богаделен. Сад» (приложение № 15);

- копия письма КГИОП от 19.09.2023 № 01-24-2101/23-0-1 (приложение № 14).

## **8. Сведения об обстоятельствах, повлиявших на процесс проведения и результаты экспертизы:**

1. В соответствии с Положением о государственной историко-культурной экспертизе, утвержденным постановлением Правительства Российской Федерации от 15.07.2009 № 569, 17 апреля 2023 года была выполнена фотофиксация фасадов зданий, входящих в состав выявленного объекта культурного наследия «Комплекс зданий Санкт-Петербургских градских богаделен», расположенного по адресу: Санкт-Петербург, Смольного ул., 2, 4 (лит. В), 4 (лит. А, А8, Е, Д, Д1, Ж). В связи с необходимостью согласования с собственниками доступа во внутренние помещения зданий – выявленных объектов культурного наследия «Главное здание градских богаделен (в 1770-х годах - здание Воспитательного дома)», «Здание богадельни в память бракосочетания вел. кн. Ксении Александровны» выполнена дополнительная фотофиксация 19 мая 2023 года. При проведении фотофиксации 19 мая 2023

года собственником было частично отказано в фотофиксации внутренних помещений выявленного объекта культурного наследия «Здание богадельни в память бракосочетания вел. кн. Ксении Александровны».

2. С учетом изменений нормативно-правовых актов, указанных в п. 10.2 акта, настоящая экспертиза проводится в отношении выявленного объекта культурного наследия «Комплекс зданий Санкт-Петербургских градских богаделен», расположенного по адресу: Санкт-Петербург, Смольного ул., 2, 4 (лит. В), 4 (лит. А, А8, Е, Д, Д1, Ж), в составе: выявленный объект культурного наследия «Главное здание градских богаделен (в 1770-х годах – здание Воспитательного дома)» по адресу: Санкт-Петербург, Смольного ул., 4 (лит.: А, А8, Д); выявленный объект культурного наследия «Здание богадельни в память бракосочетания вел.кн. Ксении Александровны» по адресу: Санкт-Петербург, Смольного ул., 4; выявленный объект культурного наследия «Ограда» по адресу: Санкт-Петербург, Смольного ул., 4; выявленный объект культурного наследия «Сад» по адресу: Санкт-Петербург, Смольного ул., 4.

3. В связи с замечаниями КГИОП от 19.09.2023 № 01-24-2101/23-0-1 (приложение № 14) настоящая экспертиза возобновлена в период с 22 сентября 2023 года по 27 сентября 2023 года.

Иные сведения об обстоятельствах, повлиявших на процесс проведения и результаты экспертизы, отсутствуют.

## **9. Сведения о проведенных исследованиях с указанием примененных методов, объема и характера выполненных работ и их результатов:**

Настоящая экспертиза проведена в соответствии с Федеральным законом от 25.06.2002 № 73-ФЗ «Об объектах культурного наследия (памятниках истории и культуры) народов Российской Федерации», Положением о государственной историко-культурной экспертизе, утвержденным постановлением Правительства Российской Федерации от 15.07.2009 № 569, Законом Санкт-Петербурга от 12.07.2007 № 333-64 «Об охране объектов культурного наследия в Санкт-Петербурге».

В рамках настоящей экспертизы экспертами были проведены следующие исследования:

- историко-архивные и библиографические исследования в полном объеме, необходимом для принятия аттестованным экспертом соответствующих решений, с целью выявления материалов, содержащих сведения по истории застройки участка, включая перестройки, утраты, реконструкции, проведение ремонтно-реставрационных работ. В рамках архивно-библиографических исследований были изучены архивные дела в Санкт-Петербургском государственном казенном учреждении «Центральный государственный исторический архив Санкт-Петербурга» (далее – ЦГИА СПб), Санкт-Петербургском государственном казенном учреждении «Центральный

государственный архив кинофотофонодокументов Санкт-Петербурга» (далее – ЦГАКФФД СПб), секторе хранения документированной информации Управления организационного обеспечения и контроля Комитета по государственному контролю, использованию и охране памятников истории и культуры (далее – архив КГИОП), материалы отдела геолого-геодезической службы Управления автоматизации и информатизации Комитета по градостроительству и архитектуре (далее – ОГГС УАИ КГА), а также материалы, хранящиеся в открытом доступе. В ходе проведения архивно-библиографического исследования были выявлены материалы, относящиеся к объекту экспертизы, в том числе иконографические материалы. По результатам архивно-библиографических исследований были составлены исторические сведения (время возникновения, даты основных изменений объекта), (п. 10.4 Акта) и отдельные альбомы исторической справки, иконографии и историко-культурный и историко-архитектурный опорные планы (приложение №№ 1, 2, 3).

- визуальное обследование объекта экспертизы с проведением натурной фотофиксации современного состояния объекта (фотофиксация выполнена 17.04.2023 г. и 19.05.2023 г. аттестованным экспертом М.И. Филиповичем, приложение № 8).

При проведении государственной историко-культурной экспертизы эксперт соблюдал принципы проведения экспертизы, установленные статьей 29 Федерального закона от 25.06.2002 № 73-ФЗ «Об объектах культурного наследия (памятниках истории и культуры) народов Российской Федерации», обеспечивал объективность, всесторонность и полноту проводимых исследований, а также достоверность и обоснованность своих выводов; самостоятельно оценивал результаты исследований, ответственно и точно формулировал выводы в пределах своей компетенции.

Исследования проводились на основе принципов научной обоснованности, объективности и законности, презумпции сохранности объекта культурного наследия, соблюдения требований безопасности в отношении объекта культурного наследия, достоверности и полноты информации.

Указанные исследования проведены с применением методов архитектурного и семантического анализа, сопоставления натуральных исследований и материалов историко-архивных исследований, в объеме, достаточном для обоснования вывода экспертизы. Результаты исследований, проведенных в рамках экспертизы, были оформлены в виде настоящего акта.

## **10. Факты и сведения, выявленные и установленные в результате проведенных исследований:**

### **10.1. Перечень вопросов, по которым необходимо получение заключения государственной историко-культурной экспертизы:**

- сведения о наименовании объекта;
- сведения о времени возникновения или дате создания объекта, датах основных изменений (перестройки) данного объекта и (или) датах связанных с ним исторических событий;
- сведения о местонахождении объекта (адрес объекта или, при его отсутствии, описание местоположения объекта);
- сведения о категории историко-культурного значения объекта;
- сведения о виде объекта;
- описание особенностей объекта, являющихся основаниями для включения его в Реестр и подлежащих обязательному сохранению - предмет охраны объекта культурного наследия;
- сведения о границах территории объекта культурного наследия, включая графическое описание местоположения этих границ, перечень координат характерных точек этих границ в системе координат, установленной для ведения государственного кадастра объектов недвижимости;
- фотографическое (иное графическое) изображение объекта на момент заключения договора на проведение экспертизы (с прилагаемой схемой фотофиксации).

## **10.2. Учетные сведения:**

Выявленный объект культурного наследия «Комплекс зданий Санкт-петербургских градских богаделен», местонахождение (адрес): Санкт-Петербург, Смольного ул., 2, 4 (лит. В), 4 (лит. А, А8, Е, Д, Д1, Ж), включен в перечень выявленных объектов культурного наследия, расположенных на территории Санкт-Петербурга (№ 2043), на основании приказа КГИОП от 20.02.2001 № 15 «Об утверждении списка вновь выявленных объектов, представляющих историческую, научную, художественную или иную ценность» (приложение № 4), в составе:

2043.1. «Главное здание градских богаделен (в 1770-х годах – здание Воспитательного дома)», местонахождение: Санкт-Петербург, Смольного ул., 4 (лит. А, А8, Д). Приказом КГИОП от 15.02.2005 № 8-11 исключен объект «хозяйственный корпус (мастерские) при Главном здании в составе комплекса Санкт-петербургских градских богаделен», местонахождение: Санкт-Петербург, Смольного ул., 4, лит. Д;

2043.2. «Здание богадельни в память совершеннолетия цесаревича Николая Александровича (с металлической оградой)», местонахождение: Санкт-Петербург, Смольного ул., 2. Исключен на основании распоряжения КГИОП от 21.05.2020 № 157-р;

2043.3. «Корпус при богадельне цесаревича Николая Александровича», местонахождение: Санкт-Петербург, Смольного ул., 4 (лит. Д1). Исключен на основании распоряжения КГИОП от 14.07.2011 № 10-399. В последнюю

редакцию приказа КГИОП от 20.02.2001 № 15, размещенного на официальном сайте КГИОП (<https://kgiop.gov.spb.ru/deyatelnost/uchet/>), не внесены изменения в соответствии с указанным распоряжением;

2043.4. «Здание богадельни в память бракосочетания вел. кн. Ксении Александровны», местонахождение: Санкт-Петербург, Смольного ул., 4 (лит. В);

2043.5. «Здание богадельни имени Г.Е. Ярославского в составе комплекса зданий Санкт-Петербургских Градских богаделен», местонахождение: Санкт-Петербург, ул. Смольного, 4 (лит. Е). Исключен на основании приказа КГИОП от 06.08.2004 № 8-102;

2043.6. «Службное здание Санкт-Петербургских Градских богаделен», местонахождение: Санкт-Петербург, Смольного ул., 4 (лит. Ж). Исключен на основании приказа КГИОП от 31.07.2002 № 8-92;

2043.7. «Ограда», местонахождение: Санкт-Петербург, Смольного ул., 4;

2043.8. «Сад», местонахождение: Санкт-Петербург, Смольного ул., 4.

Таким образом, с учетом вышеуказанных изменений в приказ КГИОП от 20.02.2001 № 15 государственная историко-культурная экспертиза проводится в отношении выявленного объекта культурного наследия «Комплекс зданий Санкт-Петербургских градских богаделен», расположенного по адресу: Санкт-Петербург, Смольного ул., 2, 4 (лит. В), 4 (лит. А, А8, Е, Д, Д1, Ж), в составе: выявленный объект культурного наследия «Главное здание градских богаделен (в 1770-х годах – здание Воспитательного дома)» по адресу: Санкт-Петербург, Смольного ул., 4 (лит.: А, А8, Д); выявленный объект культурного наследия «Здание богадельни в память бракосочетания вел.кн. Ксении Александровны» по адресу: Санкт-Петербург, Смольного ул., 4; выявленный объект культурного наследия «Ограда» по адресу: Санкт-Петербург, Смольного ул., 4; выявленный объект культурного наследия «Сад» по адресу: Санкт-Петербург, Смольного ул., 4.

Первоначальный план границ территории выявленного объекта культурного наследия «Комплекс зданий Санкт-Петербургских градских богаделен» утвержден 20.12.2002 г. С учетом вышеуказанных изменений в части исключения из перечня выявленных объектов культурного наследия 07.10.2005 г. КГИОП утвержден новый план границ территории выявленного объекта культурного наследия «Комплекс зданий Санкт-Петербургских градских богаделен» (приложение № 5). Указанный план границ не содержит информации о границах территории выявленных объектов культурного наследия «Сад» (2043.7), «Ограда» (2043.8).

Предмет охраны выявленного объекта культурного наследия «Комплекс зданий Санкт-Петербургских градских богаделен», а также выявленных объектов культурного наследия, входящих в его состав, не утверждался.

Копии учетных карточек объектов культурного наследия представлены в

приложении № 15 к настоящему Акту.

Технический паспорт на здание по адресу: Санкт-Петербург, ул. Смольного, д. 4, лит. А (выявленный объект культурного наследия «Главное здание градских богаделен (в 1770-х годах – здание Воспитательного дома)») составлен филиалом ГУ «ГУИОН» - ПИБ Центрального района в 2000 году с изменениями по состоянию на 2012 год. Технический паспорт включает в себя план земельного участка, сведения о площади здания, описание основных конструктивных элементов.

Технический паспорт на здание по адресу: Санкт-Петербург, ул. Смольного, д. 4, лит. В (выявленный объект культурного наследия «Здание богадельни в память бракосочетания вел. кн. Ксении Александровны») составлен филиалом ГУ «ГУИОН» - ПИБ Центрального района в 2005 году (с изменениями по состоянию на 2012 год). Технический паспорт включает в себя сведения о площади здания, описание основных конструктивных элементов.

Выявленный объект культурного наследия «Главное здание градских богаделен (в 1770-х годах – здание Воспитательного дома)» поставлен на кадастровый учет как нежилое четырехэтажное (в том числе подземный этаж) здание с кадастровым номером 78:31:0103001:4137, местоположение: г. Санкт-Петербург, Смольная набережная, дом 8, литера А, и нежилое двухэтажное (в том числе подземный этаж) здание с кадастровым номером 78:31:0103001:4136, местоположение: г. Санкт-Петербург, Смольная набережная, дом 10, литера А.

Выявленный объект культурного наследия «Здание богадельни в память бракосочетания вел. кн. Ксении Александровны» поставлен на кадастровый учет как четырехэтажное (в том числе подземный этаж) здание с кадастровым номером 78:31:0103001:3018, местоположение: г. Санкт-Петербург, улица Смольного, дом 4, литера В.

### **10.3. Собственник или пользователь объекта:**

Согласно выпискам из Единого государственного реестра недвижимости от 08.06.2023 № КУВИ-001/2023-133733110, от 08.06.2023 № КУВИ-001/2023-133733584 нежилое четырехэтажное здание (в т.ч. подземный этаж) с кадастровым номером 78:31:0103001:4137, по адресу: г. Санкт-Петербург, Смольная набережная, дом 8, литера А, а также нежилое двухэтажное (в т.ч. подземный этаж) здание с кадастровым номером 78:31:0103001:4136, по адресу: г. Санкт-Петербург, Смольная набережная, дом 10, литера А (выявленный объект культурного наследия «Главное здание градских богаделен (в 1770-х годах – здание Воспитательного дома)») находятся в собственности Общества с ограниченной ответственностью «Смольный, 12» (ИНН: 7838095606).

В соответствии с выпиской из Единого государственного реестра недвижимости от 08.06.2023 № КУВИ-001/2023-133731895 нежилое четырехэтажное (в т.ч. подземный этаж) с кадастровым номером



78:31:0103001:3018 по адресу: г. Санкт-Петербург, улица Смольного, дом 4, литера В (выявленный объект культурного наследия «Здание богадельни в память бракосочетания вел. кн. Ксении Александровны») находятся в общей долевой собственности физических лиц.

Выписки из Единого государственного реестра недвижимости представлены в приложении № 7 к настоящему Акту.

#### **10.4. Краткие исторические сведения (время возникновения, даты основных изменений объекта):**

В 1770 году по указу Екатерины II был основан Санкт-Петербургский воспитательный дом, являвшийся отделением Московского воспитательного дома для призрения и образования детей всех сословий, оставшихся без попечения родителей. 15 марта 1770 года адмирал С.И. Мордвинов, заведовавший материальным снабжением флота получил из Адмиралтейств-коллегии указ об отведении учрежденному в Петербурге Воспитательному дому места на берегу реки Невы на месте смольного запасного двора. В 1770 году было построено здание в южной части исследуемого участка, впоследствии занятое прачечными Института благородных девиц, под воспитательный дом приспособлялись существовавшие две каменные постройки. 2 октября 1770 года Воспитательный дом был открыт. Третий каменный флигель для размещения в нем родильного госпиталя строился по указанию архитектора Фельтена на протяжении 1771 года.

20 марта 1778 года в связи Воспитательным дом решили перевести на Миллионную улицу для чего Г. Фельтеном был приспособлен каменный дом по Красному каналу.

В 1779 году при переводе Воспитательного дома освободившиеся строения к северу от Смольного монастыря было решено продать, в 1780 году участок был выкуплен в казну и по распоряжению Екатерины II вместе со всеми строениями был предоставлен для размещения на нем государственного дома призрения, вмещающего до 859 человек.

В 1780 году начались переделки существовавших строений под дом призрения, уже к 1781 году все работы были завершены. С этого времени богадельня получила наименование «Градской», а управление ей вверено Приказу общественного призрения. В ведение приказа общественного призрения поступили все частные богадельни при некоторых церквях. При помощи архиепископа Новгородского и Санкт-Петербургского Гавриила в здании богадельни была устроена церковь во имя св. Царя Константина и матери Елены, 8 августа 1781 года градские богадельни были открыты.

В 1782-1784 годах началось освоение внутренней территории участка, был построен флигель (перестроен из ранее существовавших строений), обращенный на реку Неву, вырыты два пруда, а затем в 1794-1796 годах из

пруда во дворе богаделен был проведен канал в реку Неву, а сами богадельни обнесены деревянный забором.

В 1798 году градские богадельни условно можно разделить на три зоны, восточная часть представляла собой комплекс каменных одно-двухэтажных строений, соединенных между собой: четыре флигеля, обращенных к Неве, угловой и дворовый с воротным проездом флигели. Во внутреннем дворе имелось два огорода, ограниченных с юга деревянным хозяйственным строением. Центральная часть – к западу от каменного дворового корпуса располагались два пруда, соединенных каналом, вдоль берега располагались деревянные служебные постройки. В западной части территории был вырыт пруд, вокруг которого располагались деревянные постройки. Вдоль южной границы участка проходил канал, отделяющий территорию прачечные Института благородных девиц с богадельнями и Смольный монастырь.

Облик богаделен, обращенных к Неве, зафиксирован на гравюре конца XVIII века: восточная линия корпусов представляли собой одно-двухэтажные строения, примыкавшие друг к другу.

В начале XVIII века застройка территории богаделен изменилась, к 1804 году были построены три каменных флигеля для кухонь и пристроены три каменных полуфлигеля для помещения призреваемых.

В 1820-1824 годах были осуществлены перестройки корпусов со стороны реки Невы и со стороны въезда на территорию. В 1822 году была укреплена и благоустроена набережная.

К 1825 году в комплекс зданий градских богаделен входили: двухэтажный флигель с православной церковью, примыкавший к зданию прачечных Института благородных девиц, двухэтажный дворовый флигель с лютеранской церковью, кухонный и прачечный флигели, а также деревянные служебные постройки.

В период с 1828 по 1830 годы во исполнение распоряжений почившей императрицы Марии Федоровны (жены Павла I) об улучшении быта призреваемых в богадельнях были построены новые служебные и вспомогательные постройки: выстроен для прачечной двухэтажный корпус длиной в 20 сажень, переделан бывший прачечный флигель на 1-м дворе с устройством в нем двух бань, выстроено два деревянных сарая и два деревянных ледника .

Анализ плана, составленного под руководством генерал-майора Шуберта в 1828 году выявил следующее: к северо-востоку от главных корпусов богадельни на берегу Невы был разбит сад с дорожками, устроена пристань, в южной части внутреннего двора возведены каменные корпуса и деревянные постройки, фактически замыкавшие внутренний двор главных корпусов богаделен. Во дворе прачечных Смольного монастыря были построены деревянные постройки, в западной части разбит сад с дорожками, также был

засыпан канал, отделявший Мещанское училище и градские богадельни.

В 1830-х годах активизировалось градостроительное освоение Воскресенской набережной (смольной), связанное с осуществлением проектов переустройства Смольного монастыря и окружающей местности, подготовленных В.П. Стасовым. В 1834 году Стасов разработал проект озеленения городской площади перед Смольным монастырем, больше оставляя места для проезда. Зодчий разработал планировку части города от монастыря до Таврического сада. Учитывая неизбежность освоения этого района города Стасов наметил сетку новых улиц, перпендикулярных Воскресенскому проспекту – в настоящее время Шпалерная улица в сторону Невы. Эти градостроительные предложения зодчего в последующие годы в большей части были реализованы.

На подписанном Стасовым генеральном плане, датированном 1834 годом намечены трассы улиц, ограничивших впоследствии комплекс богаделен с запада – Песочной, позже Лафонской и Орловской. Причем было предусмотрено сопряжение этих трасс частновладельческой застройкой. От соединявшего эти улицы проезда шла дорога на северо-восток «дорога в богадельню». На этом плане нет деревянных служебных корпусов по южной границе прачечного двора Смольного монастыря, соответственно, в это время предполагался их снос.

В 1833 – 1834 годах вокруг Санкт-Петербургских градских богаделен был разведен сад, П.С. Плавовым был спроектирован и к 1837 году реализован под его руководством новый каменный банный корпус по набережной, за торцом правого крыла главного корпуса, осуществлено строительство еще нескольких построек вспомогательного назначения: нового дома для служащих и чиновников и летних барачков для призреваемых.

В 1835-1836 годах П.С. Плавов заново отделал православную церковь, он сделал ее более светлой надстроив стены и пробил новые окна, переделал иконостас, декорировал интерьер лепкой и плафонами, оба фасада церкви получили убранство в дорическом ордере.

Анализ плана Санкт-Петербурга 1840 года, гравированного при военно-топографическом депо, выявил следующее: к западу от главных корпусов богаделен был разбит сад, через который вела дорога к построенному дому для служащих и чиновников, в северо-западной части был разбит палисадник и построено несколько служебных построек.

В 1850 году усовершенствована система водоснабжения комплекса: вновь переделаны резервуары и по всему заведению проложены свинцовые водопроводные трубы.

В 1853-1855 годах по проекту старшего архитектора Ф.И. Эппингера был построен южный флигель богаделен, соединивший два крыла и замкнувший здание, обеспечив по нему круговой ход.

В 1855-1857 годах вокруг здания сооружена новая ограда с воротами, а местность вокруг богаделен была по-новому распланирована. На генеральном плане С-Петербургских Градских богаделен с показанием зданий, принадлежавших Обществу благородных девиц, который составил старший архитектор Ф.И. Эппингер, отмечен южный двухэтажный флигель, замкнувший корпуса богаделен, полоса земли, отмежеванная от Общества благородных девиц в пользу Градских богаделен для устройства проезда.

В 1856 – 1858 годах построен 2-х этажный каменный флигель с галереей и пристройкой для размещения кухни, хлебной и квасной на месте северного флигеля, помещавшего кухни и пекарни.

В 1860 году была разделена территория между главными корпусами городских богаделен и Александровским институтом: по докладу главного совета женских учебных заведений императору от 18 июня 1860 года предлагалось сломать дом инспектора классов, служительские казармы и прачечную с водонапорной машиной, передать участок городским богадельням.

6 декабря 1859 года в память о совершеннолетию цесаревича Николая Александровича Попечительский совет заведений общественного призрения предложили учредить новую богадельню к востоку от градских, на территории, принадлежавшей Смольному монастырю (Обществу благородных девиц). Проект новой богадельни первоначально был поручен старшему архитектору совета Эппингеру, но после его назначения главным архитектором ведомства Императрицы Марии, то проектирование было передано архитектору Пелю, занимавшему должность сверхштатного архитектора при совете.

К 1862 году строительство богадельни в память о совершеннолетию Цесаревича Николая Александровича было завершено. На смежном с градскими богадельнями появился новый комплекс зданий, идентичный в своем функциональном назначении, но не связанный с ним – Богадельня в память совершеннолетия Цесаревича Николая Александровича. В 1865 году Цесаревич Николай Александрович скончался, заведение было переименовано в «богадельни в память Цесаревича Николая Александровича».

В связи с постоянной нехваткой места и необходимостью расширения зданий градских богаделен ежегодно осуществлялись пристройки, перестройки существовавших корпусов. На всех корпусах был надстроен 3-й этаж, пристраивались трехэтажные флигели, все строительство велось хозяйственным образом для экономии средств. В 1864-1869 годах надстройками главных корпусов, включенных в каре (1864-1866 гг. – западный корпус, 1868-1869 гг. – восточный корпус) была радикально изменена объемно-пространственная композиция главного здания комплекса, сформированная в период классицизма.

В 1866-1867 годах усовершенствована система водоснабжения комплекса, что отразилось на окружающем ландшафте – засыпан пруд с протокой, зафиксированный Ф.И. Эппингером на генеральном плане градских богаделен

1855 года.

29 мая 1872 года распоряжением императора территория между главными корпусами градских богаделен и Александровским институтом была возвращена Воспитательному обществу, в том числе старый прачечный флигель.

В 1878 году близ северной границы богаделен между летним баракком и флигелем для служащих ближе всего к границе земли Громова и Ко устроена молочная ферма.

В 1886 году были произведены работы по санитарно-гигиеническому и техническому оснащению комплекса: устроили каменные выгребы и при них предохранительные фильтрующие колодцы; усовершенствован водопровод. С июля того же года началось строительство новой богадельни проекту академика архитектуры инженер-генерал-майора К.Я. Соколова, расположенной к западу от главных корпусов, на территории сада. Строительство богадельни проводилось за счет пожертвований статского советника Г.Е. Ярославского.

Эта постройка, размещенная за западным корпусом каре, заняла северную часть территории сада, что повлекло изменения в уже сложившейся системе дорожек, аллей и композиционных узлов на данном участке.

По предложению городской администрации и органов местного самоуправления Городская дума в заседании 14 мая 1894 года постановила в ознаменование бракосочетания вел. кн. Ксении Александровны и вел. кн. Александра Михайловича устроить барак имени ее высочества при Санкт-Петербургских градских богадельнях, с надлежащим приспособлением для проживания в нем 50-ти престарелых женщин. 22 октября 1895 года состоялась закладка каменного двухэтажного каменного здания для 50 престарелых женщин, открытие новой богадельни было намечено на осень следующего года.

Имя автора проекта богадельни точно не установлено, предполагается, что проект был разработан выпускником Академии художеств, занимавшим должность архитектора градских богаделен и руководившем в это время «Обществом цементно-бетонного производства В.В. Гюрлтер» Н.К. Красовским. Им же подписаны две инвентарные описи, содержащие сведения о постройке.

Здание было возведено и сдано в эксплуатацию в намеченный год, в 1897 году была составлена первая опись инвентаря богадельни. Согласно данной описи, здание крыто железом, фасады оштукатурены, имеется вход и два деревянных балкона, крытых железом, на балконы можно выходить из комнат и из сада. Над выступающей средней частью фасада имеется каменный парапет. Лестница в здании до 2-го этажа с обыкновенными каменными ступенями и железными перилами. Здание отапливается двумя голландскими изразчатыми печами в железном коробе, выходящими в соседние помещения.

Согласно следующей описи, составленной в 1903 году, в здании имелись

паркетные полы и из метлахской плитки, потолки оштукатуренные с карнизами, печи изразцовые проемные круглые железные.

В середине 1900-х годов в связи с нехваткой места в градских богадельнях обсуждался вопрос о надстройке существующих корпусов, формирующих каре. В 1908 году по проекту Н.К. Красовского были частично надстроены четвертым этажом со стороны двора боковые части восточного корпуса. В 1911-1912 годах Н.К. Красовским производились санитарно-технические и ремонтные работы по зданиям комплекса.

К 1916 году число призреваемых в Градских богадельнях увеличилось до 3000 человек, количество мест предполагалось увеличить до 5000 тысяч человек, в связи с чем рассматривался вопрос о возможности расширения главных корпусов.

После революции Градские богадельни оказались незащищенными, как и все казенные учреждения от хищений, грабежей и произвола над служащими и имуществом. Результатом стала парализация инженерной инфраструктуры комплекса: разрушена станция перекачки и захламлены стоки канализации, поврежден водопровод, залиты подвалы, протекли и местами прорвались крыши. В непосредственной близости от главного здания осели асфальтовые тротуары. Котельные и кухни находились в аварийном состоянии: корпуса кочегарок и пищеварительные агрегаты под угрозой разрушения. В градских богадельнях, ставших общежитием инвалидов им. К. Маркса, д. № 2 по ул. Домбаля (Пальменбахской ул., переименована 29 июля 1922 г.) проживало 3000 человек.

В 1924 году рассматривался вопрос о перемещении бывших градских богаделен за черту города. 30 мая 1924 года было утверждено постановление Губернского исполнительного комитета «О предоставлении Губсобезу помещений бывшего Свирского монастыря в Лодейнопольском уезде».

19 июня 1924 года инженер Н.В. Александров по заданию Петроградского губернского инженера произвел осмотр зданий Общежития инвалидов в целях установления размеров ремонта и сметы. Относительно всех корпусов им было зафиксировано количество работ первой очереди необходимых для восстановления и ограждения от начавшегося разрушения зданий. 20 июня смета на первоочередные работы и акт об осмотре были представлены на утверждение Губернского исполкома, а 21 июня рассмотрен на заседании президиума и последовала резолюция: признать необходимым провести ремонт. Постановление от 30 мая 1924 года было отменено.

К 1932 году часть малогабаритных жилых корпусов в западной части участка бывших градских богаделен была снесена. В конце 1930-х годов в бывшей богадельне в память бракосочетания вел. кн. Ксении Александровны был размещен детский сад (ясли).

В 1946-1949 годах начались реставрационные работы по ансамблю

Смольного института, всех памятников перед институтом и парка. Данные работы не коснулись бывших богаделен. Обеспечение удовлетворительного содержания комплекса ставило вопрос о предоставлении дому инвалидов другого комплекса зданий за чертой города. Инфраструктура зданий отставала от возросших требований общего благоустройства и инженерно-технических норм. До 1940-х годов на участке сохранялись деревянные части коммуникаций канализации и водопровода, ветхие жилые и деревянные постройки, их ликвидация и замена осуществлялась эпизодически.

В 1951 году утверждались новые охранные зоны Смольного, в охрannую зону попал самый поздний из дореволюционных богадельных садов – расположенный к юго-западу от главного здания.

В 1953 году рассматривался вопрос о частичной замене ограды возле домов 4 и 6 по Улице Смольного, материалы указанного проекта не выявлены, но облик ограды с воротами, зафиксированный на фотографиях 1923 и 1933 годов, свидетельствует о том, что в данный год существующая по улице Смольного ограда была установлена на каменный цоколь и переделаны въездные ворота.

С 1962 по 1966 годы осуществлена геодезическая съемка территории Смольного монастыря, зафиксировавшая часть участка богаделен. Трасса главного проезда в городской дом инвалидов была замощена булыжником, тротуары плиткой; по обеим сторонам располагались газоны. Между проездом и бывшей богадельней цесаревича располагалось подземное укрытие, рядом вплотную к ограде – огород.

В 1980-е годы были снесены малогабаритные постройки в западной части бывших богаделен, тогда же искажены траектории аллей и дорожек сада. По нереализованному проекту перепланировки кварталов Смольнинского района, здание бывшей богадельни в память бракосочетания вел. кн. Ксении Александровны планировалось разобрать.

Приказом КГИОП от 20.02.2001 № 15 бывшие здания богаделен были включены в перечень выявленных объектов культурного наследия с наименованием «Комплекс зданий Санкт-Петербургских градских богаделен» в составе 8 объектов культурного наследия:

2043.1. «Главное здание градских богаделен (в 1770-х годах – здание Воспитательного дома)»;

2043.2. «Здание богадельни в память совершеннолетия цесаревича Николая Александровича (с металлической оградой)»;

2043.3. «Корпус при богадельне цесаревича Николая Александровича»;

2043.4. «Здание богадельни в память бракосочетания вел. кн. Ксении Александровны»;

2043.5. «Здание богадельни имени Г.Е. Ярославского в составе комплекса зданий Санкт-Петербургских Градских богаделен»;

- 2043.6. «Служебное здание Санкт-Петербургских Градских богаделен»;
- 2043.7. «Ограда»;
- 2043.8. «Сад».

В соответствии с приказом КГИОП от 31.07.2002 № 8-92 «Об уточнении списка выявленных объектов культурного наследия» выявленный объект культурного наследия «Служебное здание Санкт-Петербургских богаделен» (2043.6) исключен из перечня выявленных объектов культурного наследия указанным приказом на основании экспертного заключения В.Г. Лисовского от 15.05.2002 г.

20 декабря 2002 года был утвержден план границ выявленного объекта культурного наследия «Комплекс зданий Санкт-Петербургских Градских богаделен», включавший в себя 7 объектов культурного наследия.

В 2003 году ассоциацией исследователей Санкт-Петербурга была выполнена историко-культурная экспертиза комплекса зданий С.-Петербургских градских богаделен по результатам которого было рекомендовано рассматривать выявленный объект культурного наследия «Здание богадельни в память совершеннолетия цесаревича Николая Александровича (с металлической оградой)» в качестве самостоятельного объекта культурного наследия, не связанного с комплексом, также была определена возможность реконструкции (сноса) корпусов главного здания (за исключением восточного корпуса и банного флигеля). Предложены границы территории комплекса под обрез сохраняемых зданий, без ограды и сада.

В соответствии с приказом КГИОП от 06.08.2004 № 8-102 «Об уточнении состава выявленных объектов культурного наследия» выявленный объект культурного наследия «Здание богадельни имени Г.Е. Ярославского в составе комплекса зданий Санкт-Петербургских Градских богаделен» исключен из перечня выявленных объектов культурного наследия указанным приказом на основании заключения по результатам государственной историко-культурной экспертизы от 30.07.2004 № 20.1.

На основании историко-культурной экспертизы по определению параметров высотной застройки, выполненной «НИИ Спецпроектреставрация» в 2005 году, дата создания каменной ограды, обращенной к Смольной набережной, определена 1930-1950-ми годами.

В соответствии с приказом КГИОП от 15.02.2005 № 8-11 «Об исключении некоторых объектов из списка выявленных объектов культурного наследия» хозяйственный корпус (мастерские) Главном здании в составе комплекса зданий Санкт-Петербургских градских богаделен исключен из перечня выявленных объектов культурного наследия указанным приказом на основании заключения по результатам государственной историко-культурной экспертизы выявленных объектов от 30.11.2004 № 4.1.

7 октября 2005 года был утвержден новый план границ территории



выявленного объекта культурного наследия «Комплекс зданий Санкт-Петербургских градских богаделен», включавший в свой состав главное здание (восточный корпус и банный флигель) и богадельню в память бракосочетания вел. кн. Ксении Александровны, границы которых проходили по обрезу фундаментов зданий, границы территории выявленных объектов культурного наследия «Ограда», «Сад» планом границ не были определены.

В соответствии с распоряжением КГИОП от 14.07.2011 № 10-399 «Об отказе во включении выявленных объектов культурного наследия в единый государственный реестр объектов культурного наследия (памятников истории и культуры) народов Российской Федерации» выявленный объект культурного наследия «Корпус при богадельне цесаревича Николая Александровича» исключен из перечня выявленных объектов культурного наследия указанным распоряжением на основании акта по результатам государственной историко-культурной экспертизы, выполненной ООО «Архитектурно-реставрационная мастерская «Вега».

19 июля 2011 года утвержден новый план границ выявленного объекта культурного наследия «Здание богадельни в память совершеннолетия цесаревича Николая Александровича (с металлической оградой)».

Осенью 2010 года начался снос корпусов бывших Санкт-Петербургских градских богаделен, утративших статус выявленных объектов культурного наследия, к западу от сохранившегося корпуса главного здания на территории сада был возведен жилой комплекс «Смольный парк», сохранилась южная часть юго-западного сада, устроенного в 1885-1887 годах, и ограда по ул. Смольного.

В ходе работ по реконструкции сохранившихся зданий был разобран 3-й этаж главного корпуса, каменная ограда к востоку от него, работы по строительству жилого комплекса и реставрации оставшихся зданий были завершены в 2016 году.

#### **10.5. Описание объекта культурного наследия, современное состояние:**

Выявленный объект культурного наследия «Комплекс зданий Санкт-Петербургских градских богаделен» расположен в северо-восточной части Центрального района Санкт-Петербурга, в квартале, ограниченном с северо-востока – Смольной набережной, с юга – улицей Смольного, с запада – Орловской улицей. В состав выявленного объекта культурного наследия входят следующие объекты: «Главное здание градских богаделен (в 1770-х годах – здание Воспитательного дома)», «Здание богадельни в память бракосочетания вел. кн. Ксении Александровны», «Ограда», «Сад».

***1. Выявленный объект культурного наследия «Главное здание градских богаделен (в 1770-х годах – здание Воспитательного дома)».***

Выявленный объект культурного наследия «Главное здание градских богаделен (в 1770-х годах – здание Воспитательного дома)» включает в себя отдельно стоящих здания – Главное здание градских богаделен по адресу: г. Санкт-Петербург, Смольная набережная, дом 8, литера А; здание бани по адресу: Смольная набережная, дом 10, литера А.

*1.1. Главное здание градских богаделен (в 1770-х годах – здание Воспитательного дома).*

Здание, двухэтажное, с мансардным этажом, состоит из прямоугольного в плане центрального объема и боковых прямоугольных крыльев, примыкающих к нему.

Фундамент здания бутовый ленточный, наружные и внутренние капитальные стены кирпичные, междуэтажные перекрытия – плоские железобетонные, перегородки во внутренних помещениях выполнены из гипсокартонных листов по металлокаркасу. Крыша вальмовая, в объеме ризалита – двускатная, кровельное покрытие выполнено из металла, в крыше (за исключением объема ризалита) устроены мансардные окна. Система водостока организована, сток осуществляется через металлические водосточные трубы.

Фасады оштукатурены, окрашены, цоколь облицован известняком.

Перед входами в здание устроены крыльца со ступенями, облицованными гранитными плитами и металлическими ограждениями. Дверные проемы прямоугольной конфигурации, заполнения – двустворчатые деревянные двери, оформленные филёнками с остекленными фрамугами верхней части. Над дверными проемами установлены металлические козырьки. Заполнения дверных проемов в технические помещения (подвал) – металлические глухие.

Оконные проемы прямоугольной конфигурации, в объеме ризалита с юго-западной стороны здания, в уровне 1-го этажа с полуциркульным завершением. Заполнения оконных проемов деревянные, коричневого цвета, исторический рисунок расстекловки заполнений сохранен.

Центральный объем с северо-восточной стороны здания акцентирован парными стилизованными пилястрами с капителями дорического ордера. Антаблемент центрального объема здания оформлен в дорическом ордере и представляет собой профилированный карниз с мутулами, фриз с триглифами, тенией и гуттами. В завершении центрального объема гладкие треугольные фронтоны.

Венчающий карниз боковых крыльев главного здания – профилированный.

Внутренние помещения здания с современной отделкой: на полах настелен ламинат либо облицованы плиткой; стены оштукатурены и окрашены в светлые тона; потолки подвесные.

В здании сохранились три исторических лестничных клетки на опорных столбах и сводах с распалубками, с трехмаршевыми лестницами с

известняковыми ступенями, отреставрированные в ходе работ по строительству жилого комплекса в 2011-2015 годах. Ограждения лестниц металлические, рисунок – вертикальные прутья, с деревянным профилированным поручнем.

По результатам проведенного осмотра не выявлено визуальных повреждений и деформаций, общее состояние здания оценивается как удовлетворительное.

### *1.2. Здание бани.*

Здание одноэтажное, с подвалом, прямоугольное в плане, с ризалитами с северо-восточной и юго-западной стороны.

Фундамент здания бутовый ленточный, наружные и внутренние капитальные стены кирпичные, перекрытия кирпичные сводчатые, надподвальное – плоское железобетонное. Перегородки во внутренних помещениях выполнены из гипсокартонных листов по металлокаркасу. Крыша двускатная, кровельное покрытие выполнено из металла. Система водостока организована, сток осуществляется через металлические водосточные трубы.

Фасады оштукатурены, окрашены, отделаны линейным рустом, цоколь облицован известняком.

Перед входами в здание устроены крыльца со ступенями, облицованными гранитными плитами. Дверные проемы прямоугольной конфигурации, заполнения – двустворчатые деревянные двери, оформленные филенками с остекленными фрамугами верхней части. Над дверными проемами установлены металлические козырьки. Заполнение дверного проема в технические помещения (подвал) – металлическое глухое.

Оконные проемы прямоугольной конфигурации, заполнения оконных проемов деревянные, коричневого цвета, исторический рисунок расстекловки заполнения сохранен.

Оконные и дверные проемы оформлены нишами с полуциркульным завершением, имитирующими аркатуру, верхние части ниш декорированы архивольтами, соединены профилированной тягой. Тимпаны фронтонов ризалитов гладко оштукатурены, в тимпанах с северо-западной и юго-восточной сторон здания расположены прямоугольные оконные проемы в полуциркульных нишах. Северо-восточный фасад с рустованными лопатками между оконными проемами.

Внутренние помещения здания с современной отделкой: полы облицованы плиткой; стены оштукатурены и окрашены в светлые тона; потолки оштукатурены, окрашены.

По результатам проведенного осмотра не выявлено визуальных повреждений и деформаций, общее состояние здания оценивается как удовлетворительное.

***2. Выявленный объект культурного наследия «Здание богадельни в память бракосочетания вел. кн. Ксении Александровны».***

Здание двухэтажное, с подвалом, прямоугольное в плане, с ризалитами с северо-восточной и юго-западной стороны.

Фундамент здания бутовый ленточный, наружные и внутренние капитальные стены кирпичные, перекрытия кирпичные сводчатые, надподвальное – плоское железобетонное. Перегородки во внутренних помещениях выполнены из гипсокартонных листов по металлокаркасу. Крыша двускатная, кровельное покрытие выполнено из металла. Система водостока организована, сток осуществляется через металлические водосточные трубы.

Фасады оштукатурены, окрашены, отделаны линейным рустом, цоколь облицован известняком.

Перед центральным входом в здание устроено крыльцо со ступенями и пандусом, с металлическими перильными ограждениями, ступени облицованы гранитными плитами. С северо-восточной стороны к зданию примыкает металлическая лестница, ведущая на 2-й этаж.

Дверные проемы прямоугольной конфигурации, заполнения – двустворчатые деревянные двери, оформленные филенками с остекленными фрамугами верхней части. Над дверными проемами установлены металлические козырьки. Заполнение дверного проема в технические помещения (подвал) – металлическое глухое. Дверной проем в уровне 2-го этажа с деревянным остекленным заполнением, решенном аналогично рисунку расстекловки окон.

Оконные проемы прямоугольной конфигурации, оформлены профилированными наличниками. Заполнения оконных проемов деревянные, коричневого цвета, исторический рисунок расстекловки заполнений сохранен.

Фасады в уровне 2-го этажа декорированы рустованными лопатками.

Горизонтальное членение фасадов подчеркнуто профилированным подоконным карнизом в уровне 1-го этажа, междуэтажным профилированным карнизом, профилированным подоконным карнизом в уровне 2-го этажа, профилированной тягой над окнами 2-го этажа. На крыше установлено ограждение в виде тумб, между которыми металлические секции геометрического рисунка. В завершении ризалита на южном фасаде гладко оштукатуренный аттик.

Внутренние помещения здания с современной отделкой: на полах уложен ламинат, плитка; стены оштукатурены и окрашены в светлые тона; потолки оштукатурены, окрашены. Лестница в северо-западной части здания двухмаршевая, по косоурам, с бетонными ступенями, ограждение металлическое с деревянным поручнем.

По результатам проведенного осмотра не выявлено визуальных повреждений и деформаций, общее состояние здания оценивается как удовлетворительное.

### ***3. Выявленный объект культурного наследия «Ограда».***

Ограда на каменном цоколе, представляет собой металлические

муфтированные столбы с фигурным остроконечным навершием, соединенные секциями металлических решеток (сеток). В западной части ограды расположены два известняковых столба с двустворчатыми металлическими воротами и калиткой. Опорой калитки служит металлический столб, оформленный филенками, навершие столба утрачено. Створка калитки оформлена аналогично секциям сетчатого ограждения, в верхней части расположен волютообразный декор с остроконечным завершением. Рисунок створок ворот выполнен в виде вертикальных прутьев в ромбе и горизонтальных прутьев в верхней и нижней части, створки увенчаны остроконечным волютообразным завершением. Восточная часть ограждения проходит без известнякового цоколя.

Известняковые столбы имеют сколы, локальные утраты облицовки, ремонтные вставки с применением позднего кирпича, створки ворот с деформациями, утрачено навершие столба калитки, опорные муфтированные столбы имеют утраты навершия. Известняковый цоколь ограды на локальных участках имеет отклонения от вертикали, общее состояние ограды удовлетворительное, известняковых столбов, створок ворот и калитки – неудовлетворительное.

#### ***4. Выявленный объект культурного наследия «Сад».***

Большая часть территории сада по плану границ территории от 20.02.2002 г. утрачена в ходе работ по строительству жилых домов. Сохранилась южная половина юго-западного сада, расположенного к северу от ограды на каменном цоколе. Историческая планировка сада, его северная половина, дорожки, фонтан утрачены. В настоящее время территория представляет собой трапециевидный участок с естественным травяным покрытием и зелеными насаждениями, ограниченный с запада – асфальтированным проездом (бывшей дорогой в богадельни), с севера – установленным в ходе строительства жилых домов ограждением, с востока – поздним ограждением, с юга – оградой на каменном цоколе (выявленным объектом культурного наследия «Ограда»).

Большая часть зеленых насаждений представлена нерегулярными посадками молодых и средневозрастных деревьев и кустарников. Сохранились одиночные посадки старовозрастных деревьев. Зеленые насаждения представлены лиственными породами деревьев (каштан, клен, ясень, тополь), кустарниками (лещина, чубушник).

#### **10.6. Сведения о времени возникновения или дате создания объекта, датах основных изменений (перестроек) данного объекта и (или) датах связанных с ним исторических событий:**

1770 г. – строительство Воспитательного дома (западного корпуса) с включением ранее существовавших зданий;

- 1771 г. – строительство родильного госпиталя (северного корпуса);
- 1780-1781 гг. – переделка Воспитательного дома и родильного госпиталя (западного и северного корпусов) в дом призрения (богадельни);
- 1782-1784 гг. – строительство восточного корпуса главного здания Санкт-Петербургских Градских богаделен;
- 1803-1804 гг. – строительство трех каменных двухэтажных флигелей и пристроек к существовавшим строениям;
- 1820-1824 гг. – перестройка западного и восточного корпусов главного здания Санкт-Петербургских Градских богаделен, пристройка к северо-западному служебному флигелю;
- 1833-1834 гг. – разбивка сада к востоку от богаделен;
- 1835-1836 гг. – перестройка церковного флигеля (центральный объем восточного корпуса главного здания);
- 1837 г. – строительство банного флигеля;
- 1851-1855 гг. – строительство южного флигеля, замкнувшего главное здание;
- 1855-1857 гг. – устройство ограды по южной границе участка (совр. ул. Смольного);
- 1862-1863 гг. – надстройки служебных корпусов, соединение банного флигеля с главным зданием;
- 1864-1869 гг. – надстройка главных корпусов, включенных в каре 3-м этажом;
- 1885-1887 гг. – разбивка сада в юго-западной части территории Санкт-Петербургских градских богаделен;
- 1895-1896 гг. – строительство каменного двухэтажного здания богадельни в память бракосочетания вел. кн. Ксении Александровны;
- 1953 г. – устройство каменного цоколя ограды по ул. Смольного;
- 2010-2015 гг. – снос корпусов главного здания богаделен (за исключение восточного и банного флигеля), разборка 3-го этажа боковых крыльев восточного корпуса, реставрация и приспособление восточного корпуса, банного флигеля и богадельни в память бракосочетания вел. кн. Ксении Александровны, строительство на территории сада жилого комплекса.

## **11. Перечень документов и материалов, собранных и полученных при проведении экспертизы, а также использованной для нее специальной, технической и справочной литературы:**

### **11.1. Перечень документов и материалов, собранных и полученных при проведении экспертизы:**

1. РНБ: План Петербурга в 1738 г. (приложение № 2, илл. 1).
2. ЦГИА СПб:  
- Ф. 513. Оп. 168. Д. 319 (приложение № 2, илл. 3);

- Ф. 513. Оп. 101. Д. 549 (приложение № 2, илл. 8, 9, 23, 30-39);

- Ф. 513. Оп. 101. Д. 555 (приложение № 2, илл. 17-22, 24, 25).

2. ОГГС УАИ КГА: Топографическая съемка ТРГИИ. Планшет 2430-15\_32 за 1932-1934 гг., 1962 г.; планшеты №№ 2430-03-01, 2530-15-09, 2530-15-13, 2530-15-14 по состоянию на 2015 г. (приложение № 2, илл. 40, 41, 74).

3. ЦГАКФФД СПб Фотодокументы Вр 22714, Вр 22721, Вр 22722 (приложение № 2, илл. 48-50).

4. Документы, полученные на основании писем ООО «СЭС» от 17.04.2023 № 169:

- технический паспорт на здание по адресу: Санкт-Петербург, ул. Смольного, д. 4, лит. А, составленный филиалом ГУ «ГУИОН» - ПИБ Центрального района в 2000 году с изменениями по состоянию на 2012 год (приложение № 6);

- поэтажные планы и ведомость помещений и их площадей на здание по адресу: г. Санкт-Петербург, Смольная набережная, дом 8, литера А, составленные ООО «Юкон» по состоянию на 29.04.2015 г. (приложение № 6);

- поэтажные планы и ведомость помещений и их площадей на здание по адресу: г. Санкт-Петербург, Смольная набережная, дом 10, литера А, составленные ООО «Юкон» по состоянию на 30.09.2016 г. (приложение № 6);

- технический паспорт на здание по адресу: Санкт-Петербург, ул. Смольного, д. 4, лит. В, составленный филиалом ГУ «ГУИОН» - ПИБ Центрального района в 2005 году с изменениями по состоянию на 2012 год (приложение № 6);

- поэтажные планы на здание по адресу: Санкт-Петербург, ул. Смольного, д. 4, лит. В, составленные филиалом ГУП «ГУИОН» - ПИБ Центрального района по состоянию на 2012 год (приложение № 6);

5. Выписки из Единого государственного реестра недвижимости от 08.06.2023 № КУВИ-001/2023-133733110, от 08.06.2023 № КУВИ-001/2023-133733931, от 08.06.2023 № КУВИ-001/2023-133733584, от 08.06.2023 № КУВИ-001/2023-133734707, от 08.06.2023 № КУВИ-001/2023-133731895, от 08.06.2023 № КУВИ-001/2023-133732384, от 08.06.2023 № КУВИ-001/2023-133732684, от 03.08.2023 № КУВИ-001/2023-174169484 (приложение № 7).

6. Ситуационный, историко-культурный опорный и архитектурный планы (приложение № 3).

## **11.2. Используемая для экспертизы специальная, техническая, справочная и иная литература:**

1. Федеральный закон от 25.06.2002 № 73-ФЗ «Об объектах культурного наследия (памятниках истории и культуры) народов Российской Федерации».

2. Постановление Правительства Российской Федерации от 15.07.2009 № 569 «Об утверждении Положения о государственной историко-культурной

экспертизе».

3. Закон Санкт-Петербурга от 12.07.2007 № 333-64 «Об охране объектов культурного наследия в Санкт-Петербурге».

4. Закон Санкт-Петербурга от 19.01.2009 № 820-7 «О границах объединенных зон охраны объектов культурного наследия, расположенных на территории Санкт-Петербурга, режимах использования земель и требованиях к градостроительным регламентам в границах указанных зон».

5. Приказ Министерства культуры Российской Федерации от 03.10.2011 № 954 «Об утверждении Положения о едином государственном реестре объектов культурного наследия (памятников истории и культуры) народов Российской Федерации».

6. Приказ Министерства культуры Российской Федерации от 04.06.2015 № 1745 «Об утверждении требований к составлению проектов границ территорий объектов культурного наследия».

7. Приказ Министерства культуры Российской Федерации от 13.01.2016 № 28 «Об утверждении порядка определения предмета охраны объекта культурного наследия, включенного в Единый государственный реестр объектов культурного наследия (памятников истории и культуры) народов Российской Федерации в соответствии со статьей 64 Федерального закона от 25 июня 2002 г. № 73-ФЗ «Об объектах культурного наследия (памятниках истории и культуры) народов Российской Федерации».

8. Распоряжение КГИОП от 27.07.2015 № 10-321 «Об утверждении Методических рекомендаций по оформлению заключений по результатам государственных историко-культурных экспертиз, необходимых для обоснования принятия решений КГИОП».

9. Андреевский И.Е., Угрюмов П.К. Градские богадельни в С.-Петербурге, с приложением планов богаделен. СПб., 1889.

10. Антонов В.В., Кобак А.В. Святыни Санкт-Петербурга. Т. 3. СПб., 1996.

11. Архитекторы-строители Санкт-Петербурга середины XIX – начала XX века: справочник. СПб., 1996.

12. Богданов А.И. Описание Санктпетербурга. СПб., 1997.

13. Историко-культурная экспертиза комплекса зданий С.-Петербургских градских богаделен (ул. Смольного, 2, 4), выполненная Ассоциацией исследователей Санкт-Петербурга. СПб., 2003. Архив КГИОП вх. № 3-2720 от 28.04.2003 г.

14. Историко-культурная экспертиза по определению параметров высотной застройки, выполненная «НИИ Спецпроектреставрация» в 2005 году. Архив КГИОП вх. № 3-5422 от 05.09.2005 г.

15. Коршунова М.Ф. Юрий Фельтен. Л., 1998.

16. Макогонова М.Л. Смольный монастырь. История создания,



перестроек и использования / Памятники истории и культуры Санкт-Петербурга. Краеведческие записки. Вып. 9. СПб., 2004.

17. Попечительский совет в Санкт-Петербурге: очерк деятельности за пятьдесят лет 1828-1878. СПб., 1878.

18. Пушкарев И. Описание Санкт-Петербурга и уездных городов С.Петербургской губернии. Том 2. СПб., 1839.

19. Таубер В.А. Ансамбль Смольного монастыря. Историческая справка. Архив КГИОП П-156 Н-220. Л., 1941.

20. ЦГИА СПб: Ф. 215. Оп. 2. Дд. 109, 119, 144; Ф. 513. Оп. 101. Д. 556.

Полный перечень архивных документов и материалов, библиографических и литературных источников, материалов электронных ресурсов, выявленных и использованных в процессе проведения исследования, перечислен в приложениях № 1 и № 2 к настоящему Акту экспертизы.

## **12. Обоснования вывода экспертизы:**

**12.1. Обоснование наличия (отсутствия) историко-архитектурной, художественной, научной и мемориальной ценности объекта; обоснование категории и вида объекта культурного наследия в соответствии со ст. 3, 4 Федерального закона от 25.06.2002 № 73-ФЗ:**

Статьей 3 Федерального закона от 25.06.2002 № 73-ФЗ «Об объектах культурного наследия (памятниках истории и культуры) народов Российской Федерации» установлено, что «к объектам культурного наследия (памятникам истории и культуры) народов Российской Федерации относятся объекты недвижимого имущества (включая объекты археологического наследия) и иные объекты с исторически связанными с ними территориями, произведениями живописи, скульптуры, декоративно-прикладного искусства, объектами науки и техники и иными предметами материальной культуры, возникшие в результате исторических событий, представляющие собой ценность с точки зрения истории, археологии, архитектуры, градостроительства, искусства, науки и техники, эстетики, этнологии или антропологии, социальной культуры и являющиеся свидетельством эпох и цивилизаций, подлинными источниками информации о зарождении и развитии культуры».

Статьей 4 Федерального закона от 25.06.2002 № 73-ФЗ «Об объектах культурного наследия (памятниках истории и культуры) народов Российской Федерации» установлены три категории историко-культурного значения объектов культурного наследия: объекты культурного наследия федерального, регионального и местного (муниципального) значения. К первой категории относятся объекты, обладающие историко-архитектурной, художественной, научной и мемориальной ценностью, имеющие особое значение для истории и культуры Российской Федерации, а также объекты археологического наследия. Ко второй – объекты, имеющие особое значение для истории и культуры

субъекта Российской Федерации. К третьей, соответственно, – для истории и культуры муниципального образования.

### ***Мемориальная ценность***

Мемориальная ценность Санкт-Петербургских градских богаделен в первую очередь связана с проведением Екатериной II реформ, положивших начало созданию государственных органов, наделенных функциями социальной защиты нетрудоспособного населения – приказов общественного призрения, и специализированных государственных учреждений.

Первым государственным учреждением для содержания нетрудоспособных лиц в столице стали Санкт-Петербургские градские богадельни, которые были созданы одновременно с учреждением приказа общественного призрения. С созданием городского заведения общественного призрения все приходские богадельни в городе были упразднены и переданы в ведение нового приказа.

Санкт-Петербургские градские богадельни находились под вниманием императрицы, в связи с чем получали пожертвования и быстро расширялись. В период правления Павла I государственная система общественного призрения, заложенная при Екатерине II, продолжала функционировать, приказ общественного призрения и государственные учреждения перешли в Ведомство учреждений Императрицы Марии.

Градские богадельни находились под вниманием Императорской семьи, Императрица Мария Федоровна курировала деятельность градских богаделен, проверяла условия содержания призреваемых, выделяла деньги на перестройки и отдавала необходимые указы. После ее смерти богадельни посещал и проверял условия содержания призреваемых ее сын – Император Николай Павлович.

### ***Историко-архитектурная ценность***

Дошедшие до нашего времени корпуса выявленного объекта культурного наследия «Комплекс зданий Санкт-Петербургских градских богаделен» служат источником достоверных знаний об облике специализированных зданий и их территории – благотворительных учреждений конца XVIII – начала XX века. На рассматриваемой территории сохранилось несколько корпусов: 1) главный корпус Санкт-Петербургских градских богаделен по р. Неве, перестроенный в 1782-1784 гг. из ранее существовавших нежилых строений сер. XVIII века, и банный флигель, спроектированный и построенный в 1834-1837 годах; 2) здание богадельни в память бракосочетания вел. кн. Ксении Александровны, построенное в 1895-1896 годах; 3) южная часть юго-западного сада, устроенного в 1885-1887 годах; 4) ограда вдоль улицы Смольного, устроенная в 1855-1857 годах.

*Выявленный объект культурного наследия «Главное здание градских богаделен (в 1770-х годах - здание Воспитательного дома)»*

Первоначально сохранившееся к настоящему времени здание состояло из одно-двухэтажных строений, соединенных в 1782-1784 годах в северо-восточный

корпус главного здания Санкт-Петербургских Градских богаделен, в центральном объеме северо-восточного корпуса размещалась церковь. В 1820-1824 годах на основании указа Александра I по проекту Е.В. Цыгорова осуществлена перестройка главного здания, обращенного на реку Неву, в 1835-1836 надстроены стены центрального объема (церкви) северо-восточного главного корпуса, обращенного на р. Неву. В 1837 году к северу от северо-восточного корпуса главного здания был построен банный флигель, и соединен с главным зданием в 1860-х годах. В 1868-1869 годах боковые крылья главного корпуса, обращенного на р. Неву, были надстроены 3-м этажом.

В настоящее время главное здание градских богаделен состоит из двухэтажного прямоугольного в плане центрального повышенного объема с двумя примыкающими к нему двухэтажными прямоугольными в плане крыльями, а также отдельно стоящего одноэтажного банного флигеля. В результате работ по разборке корпусов главного здания Санкт-Петербургских Градских богаделен, выполненных в 2010-2015 годах, банный флигель 1837 года и сохранившийся северо-восточный корпус главного здания, обращенные на р. Неву, стали отдельно стоящими зданиями, в ходе работ был также разобран 3-й этаж боковых крыльев северо-восточного главного корпуса. Таким образом, в результате реконструкции зданиям было возвращено объемно-пространственное решение первой трети XIX века.

Сохранившиеся к настоящему времени главное здание Санкт-Петербургских Градских богаделен с банным флигелем является образцом специализированных зданий – благотворительных учреждений XVIII века, выполненных в архитектурном стиле классицизм.

Главное здание с банным флигелем участвуют в формировании панорамы Смольной набережной, образуемой застройкой XVIII века – объектами культурного наследия федерального значения «Институт Александровский», «Смольный монастырь», «Императорское Воспитательное общество благородных девиц (Смольный институт)».

*Выявленный объект культурного наследия «Здание богадельни в память бракосочетания вел. кн. Ксении Александровны»*

Богадельня в память бракосочетания Великой княжны Ксении Александровны построена на основании постановления Городской думы от 14 мая 1894 года в ознаменование бракосочетания Вел. кн. Ксении Александровны и Вел. кн. Александра Михайловича, в ней предполагалось размещение 50-ти престарелых женщин. После строительства здания его содержание было передано Санкт-Петербургским градским богадельням.

Здание построено в 1895-1896 годах, имя автора проекта богадельни точно не установлено в связи с отсутствием архивной проектной документации, предполагается, что проект был разработан архитектором градских богаделен Н.К. Красовским. Им же подписаны две инвентарные описи, содержащие

сведения о постройке.

Здание является образцом специализированного благотворительного учреждения начала XX века, выполненного в архитектурных приемах стиля эклектика.

Выявленный объект культурного наследия «Здание богадельни в память бракосочетания вел. кн. Ксении Александровны» совместно с объектом культурного наследия регионального значения «Здание богадельни в память совершеннолетия цесаревича Николая Александровича (с металлической оградой)» и выявленным объектом культурного наследия «Ограда» формируют северную линию исторической застройки улицы Смольного сер. XIX – нач. XX в.

*Выявленные объекты культурного наследия «Ограда» и «Сад»*

Ограда с воротами по улице Смольного была возведена в 1855-1857 годах. Облик ограды зафиксирован на фотографиях 1923 и 1933 годов, и представлял собой металлическую ограду без каменного цоколя, в западной части, на месте проезда к градским богадельням находилась металлическая арка с воротами и калиткой в восточной части. В 1953 году рассматривался вопрос о частичной замене ограды возле домов № 4 и № 6 по улице Смольного, анализ облика ограды и современного состояния, свидетельствует о том, что именно в этот год ограда была отреставрирована и воздвигнута на известняковый цоколь. В ходе работ была утрачена металлическая арка с воротами, за исключением калитки. С незначительными утратами сохранился участок исторической ограды без каменного цоколя, проходящий к северо-востоку.

Существующая ограда, за исключением возведения под ней каменного цоколя, сохранила свои архитектурные решения.

Сохранившийся к настоящему времени участок сада, датируется 1885-1887 годами, расположен к северу от ограды, северная половина указанного сада была застроена в ходе работ по строительству жилого комплекса в 2010-2015 годах. Данный участок сада не сохранил свои первоначальные габариты и планировку, вместе с тем, на участке частично сохранились зеленые насаждения возрастом более ста лет. Участок сада совместно с оградой формируют исторический облик северной линии улицы Смольного, относящийся к 2-й пол. XIX в.

Таким образом, выявленный объект культурного наследия «Комплекс зданий Санкт-Петербургских градских богаделен» представляет собой четко локализуемые на исторически сложившейся территории группы строений и сооружений конца XVIII – нач. XX вв.

*На основании анализа историко-архитектурной и мемориальной ценности можно сделать вывод о том, что выявленный объект культурного наследия «Комплекс зданий Санкт-Петербургских градских богаделен», расположенный по адресу: Санкт-Петербург, Смольного ул., 2, 4 (лит. В), 4 (лит. А, А8, Е, Д, Д1, Ж), в составе: выявленный объект культурного наследия «Главное здание градских богаделен (в 1770-х годах – здание Воспитательного*

*дома)» по адресу: Санкт-Петербург, Смольного ул., 4 (лит.: А, А8, Д); выявленный объект культурного наследия «Здание богадельни в память бракосочетания вел.кн. Ксении Александровны» по адресу: Санкт-Петербург, Смольного ул., 4; выявленный объект культурного наследия «Ограда» по адресу: Санкт-Петербург, Смольного ул., 4; выявленный объект культурного наследия «Сад» по адресу: Санкт-Петербург, Смольного ул., 4, имеет особое значение для истории и культуры Санкт-Петербурга.*

На основании статьи 4 Федерального закона от 25.06.2002 № 73-ФЗ «Об объектах культурного наследия (памятниках истории и культуры) народов Российской Федерации» выявленный объект культурного наследия «Комплекс зданий Санкт-Петербургских градских богаделен» следует отнести к категории объектов культурного наследия регионального значения, на основании статьи 3 указанного Федерального закона объект должен быть включен по виду «ансамбль».

Предлагается сохранить историческое наименование объекта культурного наследия в соответствии с архивными документами – «Санкт-Петербургские Градские богадельни». В отношении объектов культурного наследия, входящих в состав ансамбля, предлагается следующее:

1) в связи с тем, что западный корпус, являвшийся в 1770-х годах зданием Воспитательного дома, был разобран в 2010 году, а также в результате работ 2010-2015 годов был разобран 3-й этаж боковых крыльев главного корпуса и пристройки, соединявшие главное здание и банный флигель, предлагается откорректировать наименование объекта культурного наследия «Главное здание градских богаделен (в 1770-х годах – здание Воспитательного дома)» следующим образом: «Главное здание с баннным флигелем»;

2) наименование объекта культурного наследия «Здание богадельни в память бракосочетания вел.кн. Ксении Александровны» предлагается сохранить, откорректировав его в соответствии с архивными документами следующим образом: «Здание богадельни Ее Императорского Высочества Великой Княгини Ксении Александровны»;

3) наименование объекта культурного наследия «Сад» в связи с физическими утратами предлагается откорректировать следующим образом: «Сад (фрагмент)»;

4) наименование объекта культурного наследия «Ограда» предлагается сохранить без изменений.

Таким образом, предлагается уточнить наименование, состав, датировку, авторов и местонахождение объекта культурного наследия «Комплекс зданий Санкт-Петербургских градских богаделен» следующим образом:

«Санкт-Петербургские Градские богадельни», 1782-1784 гг., 1820-1824 гг., перестройка арх. Е.В. Цыгоров, 1835-1836 гг., перестройка арх. П.С. Плавов., 1837 г., арх. П.С. Плавов, 1855-1857 гг., 1885-1887 гг., 1895-1896 гг., арх. Н.К.

Красовский, местонахождение (адрес): Санкт-Петербург, Смольная набережная, дом 8, литера А, Смольная набережная, дом 10, литера А, улица Смольного дом 4, литера В, улица Смольного, 4. в составе:

- «Главное здание с баннным флигелем», 1782-1784 гг., 1820-1824 гг., арх. Е.В. Цыгоров, 1835-1836 гг., перестройка арх. П.С. Плавов, 1837 г., арх. П.С. Плавов, местонахождение (адрес): Санкт-Петербург, Смольная набережная, дом 8, литера А, Санкт-Петербург, Смольная набережная, дом 10, литера А;

- «Здание богадельни Ее Императорского Высочества Великой Княгини Ксении Александровны», 1895-1896 гг., арх. Н.К. Красовский, местонахождение (адрес): Санкт-Петербург, улица Смольного, дом 4, литера В;

- «Сад (фрагмент)», 1885-1887 гг., местонахождение (адрес): Санкт-Петербург, улица Смольного, 4;

- «Ограда», 1855-1857 гг., местонахождение (адрес): Санкт-Петербург, улица Смольного, 4.

## **12.2. Обоснование рекомендуемого предмета охраны и границ территории объекта культурного наследия:**

### **12.2.1. Обоснование рекомендуемого предмета охраны объекта культурного наследия:**

Предмет охраны объектов культурного наследия определяется, сообразуясь с разработанным в «Конвенции об охране Всемирного культурного и природного наследия» ЮНЕСКО 1972 года «тестом на подлинность», состоящем из четырех основных параметров: «подлинность материала, первоначальный замысел, мастерство исполнения, подлинность окружения». Соблюдение этих параметров установлено статьей 3 Федерального закона от 25.06.2002 № 73-ФЗ, согласно которой объекты культурного наследия (памятники истории и культуры) народов Российской Федерации должны быть «подлинными источниками информации о зарождении и развитии культуры».

Предмет охраны выявленного объекта культурного наследия «Комплекс зданий Санкт-Петербургских градских богаделен» не утверждался.

На основании критериев, установленных статьей 3 Федерального закона от 25.06.2002 № 73-ФЗ «Об объектах культурного наследия (памятниках истории и культуры) народов Российской Федерации», предлагается утвердить предмет охраны, включив в него объемно-пространственное и планировочное решение территории, объемно-пространственное решение зданий и сооружения, конструктивную систему, архитектурно-художественное решение.

Рекомендуемый предмет охраны объекта культурного наследия, представлен в приложении № 9 к настоящему Акту.

### **12.2.2. Обоснование рекомендуемых границ территории объекта культурного наследия:**

В соответствии со ст. 3.1. Федерального закона от 25.06.2002 г. № 73-ФЗ территорией объекта культурного наследия является территория, непосредственно занятая данным объектом культурного наследия и (или) связанная с ним исторически и функционально, являющаяся его неотъемлемой частью.

Историко-культурный план, разработанный на основании историко-культурных исследований, представлен в приложении № 3 к настоящему Акту. Альбом материалов исторической иконографии содержится в приложении № 2.

План границ территории выявленного объекта культурного наследия «Комплекс зданий Санкт-Петербургских градских богаделен» утвержден КГИОП 07.10.2005 г.

Предлагается сохранить существующие границы выявленных объектов культурного наследия «Главное здание градских богаделен (в 1770-х годах - здание Воспитательного дома)», «Здание богадельни в память бракосочетания вел. кн. Ксении Александровны» в соответствии с планом границ, утвержденным КГИОП 07.10.2005 г. Указанный план границ не содержит информации о границах выявленных объектов культурного наследия «Ограда», «Сад».

В отношении выявленных объектов культурного наследия «Ограда», «Сад» границы территории предлагается установить в соответствии с планом границ территории выявленного объекта культурного наследия «Комплекс зданий Санкт-Петербургских градских богаделен», утвержденным КГИОП 20.12.2002 г., с учетом изменений, внесенных распоряжением КГИОП от 21.05.2020 № 157-р, а также утраченных частей указанных объектов культурного наследия.

Требования к осуществлению деятельности (режим использования территории) в границах территории объекта культурного наследия предлагается установить в соответствии со ст. 5.1. Федерального закона (73-ФЗ).

Проект плана границ территории объекта культурного наследия, включающий текстовое и графическое описание, перечень координат, представлен в приложении № 10 к настоящему Акту.

### **13. Вывод экспертизы:**

Включение в единый государственный реестр объектов культурного наследия (памятников истории и культуры) народов Российской Федерации выявленного объекта культурного наследия «Комплекс зданий Санкт-Петербургских градских богаделен», расположенного по адресу: Санкт-Петербург, Смольного ул., 2, 4 (лит. В), 4 (лит. А, А8, Е, Д, Д1, Ж), является **обоснованным (положительное заключение)**, так как данный объект обладает историко-культурной ценностью и особенностями (предметом охраны), являющимися основанием для включения его в реестр, и соответствует критериям объекта культурного наследия, установленным Федеральным законом

от 25.06.2002 № 73-ФЗ «Об объектах культурного наследия (памятниках истории и культуры) народов Российской Федерации».

Выявленный объект культурного наследия «Комплекс зданий Санкт-Петербургских градских богаделен» по адресу: Санкт-Петербург, Смольного ул., 2, 4 (лит. В), 4 (лит. А, А8, Е, Д, Д1, Ж) подлежит включению в единый государственный реестр объектов культурного наследия (памятников истории и культуры) народов Российской Федерации в установленном порядке со следующими сведениями, представленными в соответствии с п. 2 ст. 18 Федерального закона от 25.06.2002 № 73-ФЗ «Об объектах культурного наследия (памятниках истории и культуры) народов Российской Федерации»:

- 1) наименование объекта: «Санкт-Петербургские Градские богадельни»;
- 2) время возникновения: 1782-1784 гг., 1820-1824 гг., перестройка арх. Е.В. Цыгоров, 1835-1836 гг., перестройка арх. П.С. Плавов., 1837 г., арх. П.С. Плавов, 1855-1857 гг., 1885-1887 гг., 1895-1896 гг., арх. Н.К. Красовский;
- 3) местонахождение объекта: Санкт-Петербург, Смольная набережная, дом 8, литера А, Смольная набережная, дом 10, литера А, улица Смольного дом 4, литера В, улица Смольного, 4;
- 4) категория историко-культурного значения объекта: объект культурного наследия регионального значения в соответствии со статьей 4 Федерального закона;
- 5) вид объекта культурного наследия: ансамбль в соответствии со статьей 3 Федерального закона, в составе:
  - «Главное здание с баннным флигелем», 1782-1784 гг., 1820-1824 гг., арх. Е.В. Цыгоров, 1835-1836 гг., перестройка арх. П.С. Плавов, 1837 г., арх. П.С. Плавов, местонахождение (адрес): Санкт-Петербург, Смольная набережная, дом 8, литера А, Санкт-Петербург, Смольная набережная, дом 10, литера А;
  - «Здание богадельни Ее Императорского Высочества Великой Княгини Ксении Александровны», 1895-1896 гг., арх. Н.К. Красовский, местонахождение (адрес): Санкт-Петербург, улица Смольного, дом 4, литера В;
  - «Сад (фрагмент)», 1885-1887 гг., местонахождение (адрес): Санкт-Петербург, улица Смольного, 4;
  - «Ограда», 1855-1857 гг., местонахождение (адрес): Санкт-Петербург, улица Смольного, 4.
- 6) описание особенностей объекта, являющихся основаниями для включения его в реестр и подлежащих обязательному сохранению (предмет охраны): см. приложение № 9;
- 7) проект границ территории объекта культурного наследия, включая текстовое описание и графическое изображение местоположения границ, а также перечень координат характерных (поворотных) точек в местной системе координат: см. приложение № 10.



#### **14. Перечень приложений к заключению экспертизы.**

**Приложение № 1.** Историческая справка.

**Приложение № 2.** Иконографические материалы.

**Приложение № 3.** Ситуационный план, историко-культурный, историко-архитектурный опорные планы.

**Приложение № 4.** Извлечение из приказа КГИОП от 20.02.2001 № 15 «Об утверждении Списка вновь выявленных объектов, представляющих историческую, научную, художественную или иную культурную ценность»; - извлечение из приказа КГИОП от 31.07.2002 № 8-92 «Об уточнении списка вновь выявленных объектов культурного наследия»; извлечение из приказа КГИОП от 06.08.2004 № 8-102 «Об уточнении состава выявленных объектов культурного наследия»; извлечение из приказа КГИОП от 15.02.2005 № 8-11 «Об исключении некоторых объектов из списка выявленных объектов культурного наследия»; копия распоряжения КГИОП от 14.07.2011 № 10-399 «Об отказе во включении выявленных объектов культурного наследия в единый государственный реестр объектов культурного наследия (памятников истории и культуры) народов Российской Федерации».

**Приложение № 5.** Копия плана границ территории выявленного объекта культурного наследия «Комплекс зданий Санкт-Петербургских Градских богаделен», утвержденного КГИОП 20.12.2002 г.; Копия плана границ территории выявленного объекта культурного наследия «Комплекс зданий Санкт-Петербургских Градских богаделен», утвержденного КГИОП 07.10.2005 г.

**Приложение № 6.** Документы технического учета: технический паспорт на здание по адресу: Санкт-Петербург, ул. Смольного, д. 4, лит. А, составленный филиалом ГУ «ГУИОН» - ПИБ Центрального района в 2000 году с изменениями по состоянию на 2012 год; поэтажные планы и ведомость помещений и их площадей на здание по адресу: г. Санкт-Петербург, Смольная набережная, дом 8, литера А, составленные ООО «Юкон» по состоянию на 29.04.2015 г.; поэтажные планы и ведомость помещений и их площадей на здание по адресу: г. Санкт-Петербург, Смольная набережная, дом 10, литера А, составленные ООО «Юкон» по состоянию на 30.09.2016 г.; технический паспорт на здание по адресу: Санкт-Петербург, ул. Смольного, д. 4, лит. В, составленный филиалом ГУ «ГУИОН» - ПИБ Центрального района в 2005 году с изменениями по состоянию на 2012 год; поэтажные планы на здание по адресу: Санкт-Петербург, ул. Смольного, д. 4, лит. В, составленные филиалом ГУП «ГУИОН» - ПИБ Центрального района по состоянию на 2012 год; архивные поэтажные планы здания по адресу: Санкт-Петербург, ул. Смольного, д. 4, лит. В по состоянию на 1957 г.

**Приложение № 7.** Выписки из Единого государственного реестра недвижимости от 08.06.2023 № КУВИ-001/2023-133733110, от 08.06.2023 № КУВИ-001/2023-133733931, от 08.06.2023 № КУВИ-001/2023-133733584, от 08.06.2023 № КУВИ-001/2023-133734707, от 08.06.2023 № КУВИ-001/2023-

133731895, от 08.06.2023 № КУВИ-001/2023-133732384, от 08.06.2023 № КУВИ-001/2023-133732684, от 03.08.2023 № КУВИ-001/2023-174169484.

**Приложение № 8.** Материалы фотофиксации.

**Приложение № 9.** Рекомендуемый предмет охраны.

**Приложение № 10.** Проект плана границ территории и режима использования территории.

**Приложение № 11.** Копия государственного контракта и технического задания заказчика.

**Приложение № 12.** Извлечение из приказа Минкультуры России об аттестации государственного эксперта.

**Приложение № 13.** Копии договоров с экспертами.

**Приложение № 14.** Иная документация.

**Приложение № 15.** Копии учетных карточек выявленных объектов культурного наследия «Комплекс зданий Санкт-Петербургских Градских богаделен», «Комплекс зданий Санкт-Петербургских Градских богаделен. Главное здание (лит. А); банный флигель (лит. А8); хозяйственный корпус (лит. Д)»; «Комплекс зданий Санкт-Петербургских Градских богаделен. Здание богадельни в память совершеннолетия цесаревича Николая Александровича (с металлической оградой)», «Комплекс зданий Санкт-Петербургских Градских богаделен. Корпус при богадельне цесаревича Николая Александровича», «Комплекс зданий Санкт-Петербургских Градских богаделен. Здание богадельни бракосочетания великой княгини Ксении Александровны», «Комплекс зданий Санкт-Петербургских Градских богаделен. Ограда», «Комплекс зданий Санкт-Петербургских градских богаделен. Сад».

**15. Дата оформления заключения экспертизы:**

**Подпись эксперта (подписано усиленной электронной подписью):**

Государственный  
эксперт  
Филипович М.И.

27.09.2023 г.

\_\_\_\_\_  
(подписано усиленной электронной подписью)

**Приложение № 1 к Акту по результатам государственной историко-культурной экспертизы** выявленного объекта культурного наследия «Комплекс зданий Санкт-петербургских градских богаделен», расположенного по адресу: Санкт-Петербург, Смольного ул., 2, 4 (лит. В), 4 (лит. А, А8, Е, Д, Д1, Ж), в составе: выявленный объект культурного наследия «Главное здание градских богаделен (в 1770-х годах – здание Воспитательного дома)» по адресу: Санкт-Петербург, Смольного ул., 4 (лит.: А, А8, Д); выявленный объект культурного наследия «Здание богадельни в память бракосочетания вел.кн. Ксении Александровны» по адресу: Санкт-Петербург, Смольного ул., 4; выявленный объект культурного наследия «Ограда» по адресу: Санкт-Петербург, Смольного ул., 4; выявленный объект культурного наследия «Сад» по адресу: Санкт-Петербург, Смольного ул., 4, в целях обоснования включения в единый государственный реестр объектов культурного наследия (памятников истории и культуры) народов Российской Федерации

## **Историческая справка**

История выявленного объекта культурного наследия «Комплекс зданий Санкт-петербургских градских богаделен», расположенного по адресу: Санкт-Петербург, Смольного ул., 2, 4 (лит. В), 4 (лит. А, А8, Е, Д, Д1, Ж), включая сведения об этапах строительства, изменениях и перестройках, наиболее полно прослеживается в материалах ЦГИА СПб, архива КГИОП, картографических и фотоматериалах, имеющихся в открытом доступе.

В рамках историко-культурной экспертизы были изучены фонды ЦГИА СПб, ЦГАКФФД СПб, РНБ, архива КГИОП, текстовые, иллюстративные и картографические материалы, находящиеся в открытом доступе.

Результаты выполненного историко-архивного и библиографического исследования представлены в настоящей исторической справке (приложение № 1), иконографических материалах (приложение № 2) и историко-культурном и историко-архитектурном опорных планах (приложение № 3).

### *1. Сведения об истории рассматриваемого земельного участка и прилегающей территории.*

Рассматриваемый участок до 2-й половины XVIII века оставался незастроенным. В 1714-1715 годах в связи со строительством Литейного двора начала застраиваться прилегающая к нему территория, в конце воскресенской набережной был построен дом Александра Васильевича Кикина, заведующего материальными складами флота. Поблизости от своего дома на месте бывшего Спасского села Кикин построил Смольный двор, который представлял собой обширный луг, обнесенный палисадом и окопанный вокруг каналом. Здесь были сосредоточены склады смолы, заготовленной для нужд флота<sup>1</sup>.

В 1730-х годах исследуемая территория была передана сформированному лейб-гвардии конному полку, в связи с чем появились деревянные полковые постройки и каменные конюшни, смольный двор был переведен в другое место. К востоку от конного двора, на берегу Невы был построен комплекс деревянных построек усадьбы вел. кн. Елизаветы Петровны<sup>2</sup>.

В 1741 году Елизавета Петровна вступила на престол и на месте бывшей усадьбы в 1744-1746 решила построить Смольный монастырь. Разработка проекта и его строительство были поручены придворному архитектору Франческо Бартоломео Растрелли.

В 1746 году Растрелли составил план Санкт-Петербурга, на котором обозначены постройки вдоль берега Невы к северу от будущего Смольного монастыря. На берегу Невы были построены каменные амбары, у берега на месте главного восточного корпуса богаделен построена каменная пивоварня и казенный огород, при этом монастырь отделен от данных построек каналом<sup>3</sup>.

30 октября 1748 года состоялась торжественная закладка монастыря. Работы, начатые в мае 1749 года, велись интенсивно, для строительства устраивались кирпичные заводы, к которым приписывались прилегающие деревни. К 1754 году все корпуса монастырских келий был возведены под кровлю, через два года закончилось сооружение 4-х малых церквей и начались работы по их отделке.

С началом в 1757 году Семилетней войны финансирование строительства Смольного монастыря резко сократилось, основное внимание было сосредоточено на строительстве собора. К 1761 году были возведены стены и купол монастыря и покрыты кровлей, однако, в связи со смертью Елизаветы

<sup>1</sup> Таубер В.А. Ансамбль Смольного монастыря. Историческая справка. Архив КГИОП П-156 Н-220. Л., 1941. С. 2.

<sup>2</sup> Богданов А.И. Описание Санктпетербурга. СПб., 1997. С. 71-72; См. приложение № 2, илл. 1.

<sup>3</sup> Андреевский И.Е., Угрюмов П.К. Градские богадельни в Санкт-Петербурге с приложением планов богаделен. СПб., 1889. Стр. 97; См. приложение № 2, илл. 2.

Петровны дальнейшие планы по строительству монастыря были приостановлены<sup>4</sup>.

5 мая 1764 года императрица Екатерина II издала указ об учреждении Общества для воспитания 200 благородных девиц при Смольном монастыре. В 1764-1765 годах в Смольном монастыре производились внутренние переделки, помещения приспособлялись для проживания монахинь и воспитанниц и к лету 1765 года работы были в целом завершены<sup>5</sup>.

3 января 1765 года было учреждено «Особливое учреждение для воспитания малолетних девушек» недворянского происхождения (Мещанское училище). По указу Екатерины II началось строительство отдельного здания на Смольном запасном дворе для Мещанского училища<sup>6</sup>.

***2. Сведения об истории формирования выявленного объекта культурного наследия «Комплекс зданий Санкт-петербургских градских богаделен».***

В 1770 году по указу Екатерины II был основан Санкт-Петербургский воспитательный дом, являвшийся отделением Московского воспитательного дома для призрения и образования детей всех сословий, оставшихся без попечения родителей. 15 марта 1770 года адмирал С.И. Мордвинов, заведовавший материальным снабжением флота получил из Адмиралтейств-коллегии указ об отведении учрежденному в Петербурге Воспитательному дому места на берегу реки Невы на месте смольного запасного двора. В 1770 году было построено здание в южной части исследуемого участка, впоследствии занятое прачечными Института благородных девиц, под воспитательный дом приспособлялись существовавшие две каменные постройки. 2 октября 1770 года Воспитательный дом был открыт. Третий каменный флигель для размещения в нем родильного госпиталя строился по указанию архитектора Фельтена на протяжении 1771 года.

20 марта 1778 года в связи с переводом Воспитательного дома решили перевести на Миллионную улицу для чего Г. Фельтеном был приспособлен каменный дом по Красному каналу<sup>7</sup>.

В 1779 году при переводе Воспитательного дома освободившиеся строения к северу от Смольного монастыря было решено продать, в 1780 году участок был выкуплен в казну и по распоряжению Екатерины II вместе со всеми строениями был предоставлен для размещения на нем государственного дома призрения, вмещающего до 859 человек.

<sup>4</sup> Макогонова М.Л. Смольный монастырь. История создания, перестроек и использования / Памятники истории и культуры Санкт-Петербурга. Краеведческие записки. Вып. 9. СПб., 2004. С. 34-37.

<sup>5</sup> Там же. С. 38-39.

<sup>6</sup> Там же. С. 42.

<sup>7</sup> Коршунова М.Ф. Юрий Фельтен. Л., 1998. С. 88-89.

В 1780 году начались переделки существовавших строений под дом призрения, уже к 1781 году все работы были завершены. С этого времени богадельня получила наименование «Градской», а управление ей вверено Приказу общественного призрения<sup>8</sup>. В ведение приказа общественного призрения поступили все частные богадельни при некоторых церквях. При помощи архиепископа Новгородского и Санкт-Петербургского Гавриила в здании богадельни была устроена церковь во имя св. Царя Константина и матери Елены, 8 августа 1781 года градские богадельни были открыты<sup>9</sup>.

В 1782-1784 годах началось освоение внутренней территории участка, были вырыты два пруда, был выстроен флигель, обращенный на реку Неву, а затем в 1794-1796 годах из пруда во дворе богаделен был проведен канал в реку Неву, а сами богадельни обнесены деревянным забором<sup>10</sup>.

В 1798 году градские богадельни условно можно разделить на три зоны, восточная часть представляла собой комплекс каменных одно-двухэтажных строений, соединенных между собой: четыре флигеля, обращенных к Неве, угловой и дворовый с воротным проездом флигели. Во внутреннем дворе имелось два огорода, ограниченных с юга деревянным хозяйственным строением. Центральная часть – к западу от каменного дворового корпуса располагались два пруда, соединенных каналом, вдоль берега располагались деревянные служебные постройки. В западной части территории был вырыт пруд, вокруг которого располагались деревянные постройки. Вдоль южной границы участка проходил канал, отделяющий территорию прачечные Института благородных девиц с богадельнями и Смольный монастырь<sup>11</sup>.

Облик богаделен, обращенных к Неве, зафиксирован на гравюре конца XVIII века: восточная линия корпусов представляли собой одно-двухэтажные строения, примыкавшие друг к другу<sup>12</sup>.

В начале XVIII века застройка территории богаделен изменилась, к 1804 году были построены три каменных флигеля для кухонь и пристроены три каменных полуфлигеля для помещения призреваемых<sup>13</sup>.

В 1820-1824 годах были осуществлены перестройки корпусов со стороны реки Невы и со стороны въезда на территорию. В 1822 году была укреплена и благоустроена набережная<sup>14</sup>.

<sup>8</sup> Пушкирев И. Описание Санкт-Петербурга и уездных городов С.Петербургской губернии. Том 2. СПб., 1839. С. 337.

<sup>9</sup> Андреевский И.Е., Угрюмов П.К. Градские богадельни в Санкт-Петербурге с приложением планов богаделен. СПб., 1889. С. 6-7.

<sup>10</sup> Там же. С. 105.

<sup>11</sup> См. приложение № 2, илл. 3.

<sup>12</sup> См. приложение № 2, илл. 45.

<sup>13</sup> Андреевский И.Е., Угрюмов П.К. Градские богадельни в С.-Петербурге, с приложением планов богаделен. СПб., 1889. С. 105.

<sup>14</sup> ЦГИА СПб. Ф. 215. Оп. 2. Д. 109; Андреевский И.Е., Угрюмов П.К. Градские богадельни в С.-Петербурге, с приложением планов богаделен. СПб., 1889. С. 105.

К 1825 году в комплекс зданий градских богаделен входили: двухэтажный флигель с православной церковью, примыкавший к зданию прачечных Института благородных девиц, двухэтажный дворовый флигель с лютеранской церковью, кухонный и прачечный флигели, а также деревянные служебные постройки<sup>15</sup>.

В период с 1828 по 1830 годы во исполнение распоряжений почившей императрицы Марии Федоровны (жены Павла I) об улучшении быта призреваемых в богадельнях были построены новые служебные и вспомогательные постройки: выстроен для прачечной двухэтажный корпус длиной в 20 сажень, переделан бывший прачечный флигель на 1-м дворе с устройством в нем двух бань, выстроено два деревянных сарая и два деревянных ледника<sup>16</sup>.

Анализ плана, составленного под руководством генерал-майора Шуберта в 1828 году выявил следующее: к северо-востоку от главных корпусов богадельни на берегу Невы был разбит сад с дорожками, устроена пристань, в южной части внутреннего двора возведены каменные корпуса и деревянные постройки, фактически замыкавшие внутренний двор главных корпусов богаделен. Во дворе прачечных Смольного монастыря были построены деревянные постройки, в западной части разбит сад с дорожками, также был засыпан канал, отделявший Мещанское училище и градские богадельни<sup>17</sup>.

В 1830-х годах активизировалось градостроительное освоение Воскресенской набережной (смольной), связанное с осуществлением проектов переустройства Смольного монастыря и окружающей местности, подготовленных В.П. Стасовым. В 1834 году Стасов разработал проект озеленения городской площади перед Смольным монастырем, больше оставляя места для проезда. Зодчий разработал планировку части города от монастыря до Таврического сада. Учитывая неизбежность освоения этого района города Стасов наметил сетку новых улиц, перпендикулярных Воскресенскому проспекту – в настоящее время Шпалерная улица в сторону Невы. Эти градостроительные предложения зодчего в последующие годы в большей части были реализованы.

На подписанном Стасовым генеральном плане, датированном 1834 годом намечены трассы улиц, ограничивших впоследствии комплекс богаделен с запада – Песочной, позже Лафонской и Орловской. Причем было предусмотрено сопряжение этих трасс частновладельческой застройкой. От соединявшего эти улицы проезда шла дорога на северо-восток «дорога в богадельню». На этом плане нет деревянных служебных корпусов по южной границе прачечного двора Смольного монастыря, соответственно, в это время предполагался их снос<sup>18</sup>.

<sup>15</sup> Андреевский И.Е., Угрюмов П.К. Градские богадельни в С.-Петербурге, с приложением планов богаделен. СПб., 1889. С. 105.

<sup>16</sup> Андреевский И.Е., Угрюмов П.К. Градские богадельни в С.-Петербурге, с приложением планов богаделен. СПб., 1889. С. 105.

<sup>17</sup> См. приложение № 2, илл. 4.

<sup>18</sup> См. приложение № 2, илл. 5.



В 1833 – 1834 годах вокруг Санкт-Петербургских градских богаделен был разведен сад, П.С. Плавовым был спроектирован и к 1837 году реализован под его руководством новый каменный банный корпус по набережной, за торцом правого крыла главного корпуса, осуществлено строительство еще нескольких построек вспомогательного назначения: нового дома для служащих и чиновников и летних барачков для призреваемых<sup>19</sup>.

В 1835-1836 годах П.С. Плавов заново отделал православную церковь, он сделал ее более светлой надстроив стены и пробил новые окна, переделал иконостас, декорировал интерьер лепкой и плафонами, оба фасада церкви получили убранство в дорическом ордере<sup>20</sup>.

Анализ плана Санкт-Петербурга 1840 года, гравированного при военно-топографическом депо, выявил следующее: к западу от главных корпусов богаделен был разбит сад, через который вела дорога к построенному дому для служащих и чиновников, в северо-западной части был разбит палисадник и построено несколько служебных построек<sup>21</sup>.

В 1850 году усовершенствована система водоснабжения комплекса: вновь переделаны резервуары и по всему заведению проложены свинцовые водопроводные трубы<sup>22</sup>.

В 1853-1855 годах по проекту старшего архитектора Ф.И. Эппингера был построен южный флигель богаделен, соединивший два крыла и замкнувший здание, обеспечив по нему круговой ход<sup>23</sup>.

В 1855-1857 годах вокруг здания сооружена новая ограда с воротами, а местность вокруг богаделен была по-новому распланирована<sup>24</sup>. На генеральном плане С-Петербургских Градских богаделен с показанием зданий, принадлежавших Обществу благородных девиц, который составил старший архитектор Ф.И. Эппингер, отмечен южный двухэтажный флигель, замкнувший корпуса богаделен, полоса земли, отмежеванная от Общества благородных девиц в пользу Градских богаделен для устройства проезда<sup>25</sup>.

В 1856 – 1858 годах построен 2-х этажный каменный флигель с галереей и пристройкой для размещения кухни, хлебной и квасной на месте северного флигеля, помещавшего кухни и пекарни<sup>26</sup>.

<sup>19</sup> Андреевский И.Е., Угрюмов П.К. Градские богадельни в С.-Петербурге, с приложением планов богаделен. СПб., 1889. С. 107.

<sup>20</sup> Антонов В.В., Кобак А.В. Святыни Санкт-Петербурга. Т. 3. СПб., 1996. С. 49.

<sup>21</sup> См. приложение № 2, илл. 6.

<sup>22</sup> Андреевский И.Е., Угрюмов П.К. Градские богадельни в С.-Петербурге, с приложением планов богаделен. СПб., 1889. С. 106.

<sup>23</sup> Попечительский совет в Санкт-Петербурге: очерк деятельности за пятьдесят лет 1828-1878. СПб., 1878. С. 237.

<sup>24</sup> Андреевский И.Е., Угрюмов П.К. Градские богадельни в С.-Петербурге, с приложением планов богаделен. СПб., 1889. С. 107.

<sup>25</sup> См. приложение № 2, илл. 7.

<sup>26</sup> ЦГИА СПб. Ф. 215. Оп. 2. Д. 119.

В 1860 году была разделена территория между главными корпусами городских богаделен и Александровским институтом: по докладу главного совета женских учебных заведений императору от 18 июня 1860 года предлагалось сломать дом инспектора классов, служительские казармы и прачечную с водонапорной машиной, передать участок городским богадельням<sup>27</sup>.

6 декабря 1859 года в память о совершеннолетию цесаревича Николая Александровича Попечительский совет заведений общественного призрения предложили учредить новую богадельню к востоку от градских, на территории, принадлежавшей Смольному монастырю (Обществу благородных девиц)<sup>28</sup>. Проект новой богадельни первоначально был поручен старшему архитектору совета Эппингеру, но после его назначения главным архитектором ведомства Императрицы Марии, то проектирование было передано архитектору Пелю, занимавшему должность сверхштатного архитектора при совете.

К 1862 году строительство богадельни в память о совершеннолетию Цесаревича Николая Александровича было завершено. На смежном с градскими богадельнями появился новый комплекс зданий, идентичный в своем функциональном назначении, но не связанный с ним – Богадельня в память совершеннолетия Цесаревича Николая Александровича<sup>29</sup>. В 1865 году Цесаревич Николай Александрович скончался, заведение было переименовано в «богадельни в память Цесаревича Николая Александровича»<sup>30</sup>.

В связи с постоянной нехваткой места и необходимостью расширения зданий градских богаделен ежегодно осуществлялись пристройки, перестройки существовавших корпусов. На всех корпусах был надстроен 3-й этаж, пристраивались трехэтажные флигели, все строительство велось хозяйственным образом для экономии средств<sup>31</sup>. В 1864-1869 годах надстройками главных корпусов, включенных в каре (1864-1866 гг. – западный корпус, 1868-1869 гг. – восточный корпус) была радикально изменена объемно-пространственная композиция главного здания комплекса, сформированная в период классицизма<sup>32</sup>.

В 1866-1867 годах усовершенствована система водоснабжения комплекса, что отразилось на окружающем ландшафте – засыпан пруд с протокой,

<sup>27</sup> ЦГИА СПб. Ф. 513. Оп. 101. Д. 555.

<sup>28</sup> Попечительский совет в Санкт-Петербурге: очерк деятельности за пятьдесят лет 1828-1878. СПб., 1878. С. 261-263.

<sup>29</sup> ЦГИА СПб. Ф. 513. Оп. 101. Д. 549.

<sup>30</sup> Попечительский совет в Санкт-Петербурге: очерк деятельности за пятьдесят лет 1828-1878. СПб., 1878. С. 264.

<sup>31</sup> Там же С. 265.

<sup>32</sup> Андреевский И.Е., Угрюмов П.К. Градские богадельни в С.-Петербурге, с приложением планов богаделен. СПб., 1889. С. 108; Попечительский совет в Санкт-Петербурге: очерк деятельности за пятьдесят лет 1828-1878. СПб., 1878. С. 266.

зафиксированный Ф.И. Эппингером на генеральном плане градских богаделен 1855 года<sup>33</sup>.

29 мая 1872 года распоряжением императора территория между главными корпусами градских богаделен и Александровским институтом была возвращена Воспитательному обществу, в том числе старый прачечный флигель<sup>34</sup>.

В 1878 году близ северной границы богаделен между летним баракком и флигелем для служащих ближе всего к границе земли Громова и К<sup>о</sup> устроена молочная ферма<sup>35</sup>.

В 1886 году были произведены работы по санитарно-гигиеническому и техническому оснащению комплекса: устроили каменные выгребы и при них предохранительные фильтрующие колодцы; усовершенствован водопровод. С июля того же года началось строительство новой богадельни проекту академика архитектуры инженер-генерал-майора К.Я. Соколова, расположенной к западу от главных корпусов, на территории сада. Строительство богадельни проводилось за счет пожертвований статского советника Г.Е. Ярославского<sup>36</sup>.

Эта постройка, размещенная за западным корпусом каре, заняла северную часть территории сада, что повлекло изменения в уже сложившейся системе дорожек, аллей и композиционных узлов на данном участке.

По предложению городской администрации и органов местного самоуправления Городская дума в заседании 14 мая 1894 года постановила в ознаменование бракосочетания вел. кн. Ксении Александровны и вел. кн. Александра Михайловича устроить барак имени ее высочества при Санкт-Петербургских градских богадельнях, с надлежащим приспособлением для проживания в нем 50-ти престарелых женщин. 22 октября 1895 года состоялась закладка каменного двухэтажного каменного здания для 50 престарелых женщин, открытие новой богадельни было намечено на осень следующего года<sup>37</sup>.

Имя автора проекта богадельни точно не установлено, предполагается, что проект был разработан выпускником Академии художеств, занимавшим должность архитектора градских богаделен и руководившем в это время «Обществом цементно-бетонного производства В.В. Гюрлтер» Н.К. Красовским<sup>38</sup>. Им же подписаны две инвентарные описи, содержащие сведения о постройке.

<sup>33</sup> ЦГИА СПб. Ф. 513. Оп. 101. Д. 549; Андреевский И.Е., Угрюмов П.К. Градские богадельни в С.-Петербурге, с приложением планов богаделен. СПб., 1889. С. 108.

<sup>34</sup> ЦГИА СПб. Ф. 513. Оп. 101. Д. 555.

<sup>35</sup> Андреевский И.Е., Угрюмов П.К. Градские богадельни в С.-Петербурге, с приложением планов богаделен. СПб., 1889. С. 109.

<sup>36</sup> Андреевский И.Е., Угрюмов П.К. Градские богадельни в С.-Петербурге, с приложением планов богаделен. СПб., 1889. С. 109.

<sup>37</sup> ЦГИА СПб. Ф. 513. Оп. 101. Д. 556; Журнал «Строитель» за 1895 год. № 22. С. 15.

<sup>38</sup> Архитекторы-строители Санкт-Петербурга середины XIX – начала XX века: справочник. СПб., 1996 С. 178.

Здание было возведено и сдано в эксплуатацию в намеченный год, в 1897 году была составлена первая опись инвентаря богадельни<sup>39</sup>. Согласно данной описи, здание крыто железом, фасады оштукатурены, имеется вход и два деревянных балкона, крытых железом, на балконы можно выходить из комнат и из сада. Над выступающей средней частью фасада имеется каменный парапет. Лестница в здании до 2-го этажа с обыкновенными каменными ступенями и железными перилами. Здание отапливается двумя голландскими изразчатыми печами в железном коробе, выходящими в соседние помещения.

Согласно следующей описи, составленной в 1903 году<sup>40</sup>, в здании имелись паркетные полы и из метлахской плитки, потолки оштукатуренные с карнизами, печи изразцовые проемные круглые железные.

В середине 1900-х годов в связи с нехваткой места в градских богадельнях обсуждался вопрос о надстройке существующих корпусов, формирующих каре. В 1908 году по проекту Н.К. Красовского были частично надстроены четвертым этажом со стороны двора боковые части восточного корпуса. В 1911-1912 годах Н.К. Красовским производились санитарно-технические и ремонтные работы по зданиям комплекса<sup>41</sup>.

К 1916 году число призываемых в Градских богадельнях увеличилось до 3000 человек, количество мест предполагалось увеличить до 5000 тысяч человек, в связи с чем рассматривался вопрос о возможности расширения главных корпусов<sup>42</sup>.

После революции Градские богадельни оказались незащищенными, как и все казенные учреждения от хищений, грабежей и произвола над служащими и имуществом. Результатом стала парализация инженерной инфраструктуры комплекса: разрушена станция перекачки и захламлены стоки канализации, поврежден водопровод, залиты подвалы, протекли и местами прорвались крыши. В непосредственной близости от главного здания осели асфальтовые тротуары. Котельные и кухни находились в аварийном состоянии: корпуса кочегарок и пищеварительные агрегаты под угрозой разрушения. В градских богадельнях, ставших общежитием инвалидов им. К. Маркса, д. № 2 по ул. Домбаля (Пальменбахской ул., переименована 29 июля 1922 г.) проживало 3000 человек.

В 1924 году рассматривался вопрос о перемещении бывших градских богаделен за черту города. 30 мая 1924 года было утверждено постановление Губернского исполнительного комитета «О предоставлении Губсобезу помещений бывшего Свирского монастыря в Лодейнопольском уезде».

19 июня 1924 года инженер Н.В. Александров по заданию Петроградского губернского инженера произвел осмотр зданий Общежития инвалидов в целях

<sup>39</sup> ЦГИА СПб. Ф. 513. Оп. 101. Д. 556.

<sup>40</sup> ЦГИА СПб. Ф. 513. Оп. 101. Д. 556.

<sup>41</sup> ЦГИА СПб. Ф. 513. Оп. 101. Д. 549.

<sup>42</sup> ЦГИА СПб. Ф. 215. Оп. 2. Д. 144.

установления размеров ремонта и сметы. Относительно всех корпусов им было зафиксировано количество работ первой очереди необходимых для восстановления и ограждения от начавшегося разрушения зданий. 20 июня смета на первоочередные работы и акт об осмотре были представлены на утверждение Губернского исполкома, а 21 июня рассмотрен на заседании президиума и последовала резолюция: признать необходимым провести ремонт. Постановление от 30 мая 1924 года было отменено<sup>43</sup>.

К 1932 году часть малогабаритных жилых корпусов в западной части участка бывших градских богаделен была снесена<sup>44</sup>.

В 1946-1949 годах начались реставрационные работы по ансамблю Смольного института, всех памятников перед институтом и парка. Данные работы не коснулись бывших богаделен. Обеспечение удовлетворительного содержания комплекса ставило вопрос о предоставлении дому инвалидов другого комплекса зданий за чертой города. Инфраструктура зданий отставала от возраставших требований общего благоустройства и инженерно-технических норм. До 1940-х годов на участке сохранялись деревянные части коммуникаций канализации и водопровода, ветхие жилые и деревянные постройки, их ликвидация и замена осуществлялась эпизодически.

В 1951 году утверждались новые охранные зоны Смольного, в охрannую зону попал самый поздний из дореволюционных богадельных садов – расположенный к юго-западу от главного здания.

В 1953 году рассматривался вопрос о частичной замене ограды возле домов 4 и 6 по Улице Смольного<sup>45</sup>, материалы указанного проекта не выявлены, но облик ограды с воротами, зафиксированный на фотографиях 1923 и 1933 годов<sup>46</sup>, свидетельствует о том, что в данный год существующая по улице Смольного ограда была установлена на каменный цоколь и переделаны въездные ворота.

С 1962 по 1966 годы осуществлена геодезическая съемка территории Смольного монастыря, зафиксировавшая часть участка богаделен. Трасса главного проезда в городской дом инвалидов была замощена булыжником, тротуары плиткой; по обеим сторонам располагались газоны. Между проездом и бывшей богадельней цесаревича располагалось подземное укрытие, рядом вплотную к ограде – огород.

В 1970-е годы в бывшей богадельне в память бракосочетания вел. кн. Ксении Александровны был размещен детский сад.

<sup>43</sup> Историко-культурная экспертиза комплекса зданий С.-Петербургских градских богаделен (ул. Смольного, 2, 4), выполненная Ассоциацией исследователей Санкт-Петербурга. СПб., 2003. Архив КГИОП вх. № 3-2720 от 28.04.2003 г.

<sup>44</sup> См. приложение № 2 илл.

<sup>45</sup> Архив КГИОП п. 156 /пр-4. 1953 г.

<sup>46</sup> См. приложение № 2. Илл.

В 1980-е годы были снесены малогабаритные постройки в западной части бывших богаделен, тогда же искажены траектории аллей и дорожек сада<sup>47</sup>. По нереализованному проекту перепланировки кварталов Смольнинского района, здание бывшей богадельни в память бракосочетания вел. кн. Ксении Александровны планировалось разобрать.

Приказом КГИОП от 20.02.2001 № 15 бывшие здания богаделен были включены в перечень выявленных объектов культурного наследия с наименованием «Комплекс зданий Санкт-Петербургских градских богаделен» в составе 8 объектов культурного наследия:

2043.1. «Главное здание градских богаделен (в 1770-х годах – здание Воспитательного дома)»;

2043.2. «Здание богадельни в память совершеннолетия цесаревича Николая Александровича (с металлической оградой)»;

2043.3. «Корпус при богадельне цесаревича Николая Александровича»;

2043.4. «Здание богадельни в память бракосочетания вел. кн. Ксении Александровны»;

2043.5. «Здание богадельни имени Г.Е. Ярославского в составе комплекса зданий Санкт-Петербургских Градских богаделен»;

2043.6. «Служебное здание Санкт-Петербургских Градских богаделен»;

2043.7. «Ограда»;

2043.8. «Сад».

На основании экспертного заключения В.Г. Лисовского от 15.05.2002 приказом КГИОП от 31.07.2002 № 8-92 «Об уточнении списка выявленных объектов культурного наследия» служебное здание Санкт-Петербургских богаделен (2043.6) было исключено из перечня выявленных объектов культурного наследия.

20 декабря 2002 года был утвержден план границ выявленного объекта культурного наследия «Комплекс зданий Санкт-Петербургских Градских богаделен», включавший в себя 7 объектов культурного наследия.

В 2003 году ассоциацией исследователей Санкт-Петербурга была выполнена историко-культурная экспертиза комплекса зданий С.-Петербургских градских богаделен по результатам которого было рекомендовано рассматривать выявленный объект культурного наследия «Здание богадельни в память совершеннолетия цесаревича Николая Александровича (с металлической оградой)» в качестве самостоятельного объекта культурного наследия, не связанного с комплексом, также была определена возможность реконструкции (сноса) корпусов главного здания (за исключением восточного корпуса и банного

<sup>47</sup> Историко-культурная экспертиза комплекса зданий С.-Петербургских градских богаделен (ул. Смольного, 2, 4), выполненная Ассоциацией исследователей Санкт-Петербурга. СПб., 2003. Архив КГИОП вх. № 3-2720 от 28.04.2003 г.

флигеля). Предложены границы территории комплекса под обрез сохраняемых зданий, без ограды и сада.

На основании заключения по результатам государственной историко-культурной экспертизы от 30.07.2004 № 20.1 приказом КГИОП от 06.08.2004 № 8-102 выявленный объект культурного наследия «Здание богадельни имени Г.Е. Ярославского в составе комплекса зданий Санкт-Петербургских Градских богаделен» был исключен из перечня выявленных объектов культурного наследия.

На основании историко-культурной экспертизы по определению параметров высотной застройки, выполненной «НИИ Спецпроектреставрация» в 2005 году, дата создания каменной ограды, обращенной к Смольной набережной, определена 1930-1950-ми годами<sup>48</sup>.

На основании заключения по результатам государственной историко-культурной экспертизы выявленных объектов от 30.11.2004 № 4.1 приказом КГИОП от 15.02.2005 № 8-11 был исключен хозяйственный корпус (мастерские) Главном здании в составе комплекса зданий Санкт-Петербургских градских богаделен.

7 октября 2005 года был утвержден новый план границ территории выявленного объекта культурного наследия «Комплекс зданий Санкт-Петербургских градских богаделен», включавший в свой состав главное здание (восточный корпус и банный флигель) и богадельню в память бракосочетания вел. кн. Ксении Александровны, границы которых проходили по обрезу фундаментов зданий.

На основании акта по результатам государственной историко-культурной экспертизы, выполненной ООО «Архитектурно-реставрационная мастерская «Вега» выявленный объект культурного наследия «Корпус при богадельне цесаревича Николая Александровича» распоряжением КГИОП от 14.07.2011 № 10-399 исключен из перечня выявленных объектов культурного наследия. 19 июля 2011 года утвержден новый план границ выявленного объекта культурного наследия «Здание богадельни в память совершеннолетия цесаревича Николая Александровича (с металлической оградой)».

Осенью 2010 года начался снос корпусов бывших Санкт-Петербургских градских богаделен, утративших статус выявленных объектов культурного наследия, к западу от сохранившегося корпуса главного здания на территории бывшего сада был возведен жилой комплекс «Смольный парк».

В ходе работ был разобран 3-й этаж главного корпуса, каменная ограда к востоку от него. Работы по строительству жилого комплекса и реставрации оставшихся зданий были завершены в 2016 году.

<sup>48</sup> Историко-культурная экспертиза по определению параметров высотной застройки, выполненная «НИИ Спецпроектреставрация» в 2005 году. Архив КГИОП вх. № 3-5422 от 05.09.2005 г.

**Список источников и литературы:**

1. Андреевский И.Е., Угрюмов П.К. Градские богадельни в С.-Петербурге, с приложением планов богаделен. СПб., 1889.
2. Антонов В.В., Кобак А.В. Святыни Санкт-Петербурга. Т. 3. СПб., 1996.
3. Архитекторы-строители Санкт-Петербурга середины XIX – начала XX века: справочник. СПб., 1996.
4. Богданов А.И. Описание Санктпетербурга. СПб., 1997.
5. Историко-культурная экспертиза комплекса зданий С.-Петербургских градских богаделен (ул. Смольного, 2, 4), выполненная Ассоциацией исследователей Санкт-Петербурга. СПб., 2003. Архив КГИОП вх. № 3-2720 от 28.04.2003 г.
6. Историко-культурная экспертиза по определению параметров высотной застройки, выполненная «НИИ Спецпроектреставрация» в 2005 году. Архив КГИОП вх. № 3-5422 от 05.09.2005 г.
7. Коршунова М.Ф. Юрий Фельтен. Л., 1998.
8. Макогонова М.Л. Смольный монастырь. История создания, перестроек и использования / Памятники истории и культуры Санкт-Петербурга. Краеведческие записки. Вып. 9. СПб., 2004.
9. Попечительский совет в Санкт-Петербурге: очерк деятельности за пятьдесят лет 1828-1878. СПб., 1878.
10. Пушкарев И. Описание Санкт-Петербурга и уездных городов С.Петербургской губернии. Том 2. СПб., 1839.
11. Таубер В.А. Ансамбль Смольного монастыря. Историческая справка. Архив КГИОП П-156 Н-220. Л., 1941.
12. ЦГИА СПб. Ф. 215. Оп. 2. Д. 109.
13. ЦГИА СПб. Ф. 215. Оп. 2. Д. 119.
14. ЦГИА СПб. Ф. 215. Оп. 2. Д. 144.
15. ЦГИА СПб. Ф. 513. Оп. 101. Д. 549.
16. ЦГИА СПб. Ф. 513. Оп. 101. Д. 555.
17. ЦГИА СПб. Ф. 513. Оп. 101. Д. 556.



**Приложение № 2 к Акту по результатам государственной историко-культурной экспертизы** выявленного объекта культурного наследия «Комплекс зданий Санкт-петербургских градских богаделен», расположенного по адресу: Санкт-Петербург, Смольного ул., 2, 4 (лит. В), 4 (лит. А, А8, Е, Д, Д1, Ж), в составе: выявленный объект культурного наследия «Главное здание градских богаделен (в 1770-х годах – здание Воспитательного дома)» по адресу: Санкт-Петербург, Смольного ул., 4 (лит.: А, А8, Д); выявленный объект культурного наследия «Здание богадельни в память бракосочетания вел.кн. Ксении Александровны» по адресу: Санкт-Петербург, Смольного ул., 4; выявленный объект культурного наследия «Ограда» по адресу: Санкт-Петербург, Смольного ул., 4; выявленный объект культурного наследия «Сад» по адресу: Санкт-Петербург, Смольного ул., 4, в целях обоснования включения в единый государственный реестр объектов культурного наследия (памятников истории и культуры) народов Российской Федерации

## **Иконографические материалы**

### Список иллюстраций

- Илл. 1. План Петербурга в 1738 г. (источник: РНБ).
- Илл. 2. План Санкт-Петербурга 1740 гг. (источник: <https://www.prlib.ru/item/1823017?ysclid=lkcli3dch0690468820>).
- Илл. 3. План LXXX Рождественской части 5-го квартала. 1798 г. (источник: ЦГИА СПб. Ф. 513. Оп. 168. Д. 319).
- Илл. 4. Генеральный план Богаделен 1820-х гг. (источник: архив КГИОП П. 1144 Н-5667. Вх. № 3-2720 от 28.04.2003 г.).
- Илл. 5. Подробный план столичного города Ст. Петербурга снятый по масштабу 1:4200 под начальством генерал-майора Шуберта. 1828 г. (источник: РНБ).
- Илл. 6. Проект планировки района Смольного монастыря. Генеральный план. 1834 г. (источник: архив КГИОП П. 1144. Н-5667, вх. 3-2720 от 28.04.2003 г.).
- Илл. 7. План Санкт-Петербурга 1840 года (источник: [http://www.etomesto.ru/map-peterburg\\_1840/](http://www.etomesto.ru/map-peterburg_1840/)).
- Илл. 8. Генеральный план С.-Петербургских Градских богаделен, с показанием земли, принадлежащей Обществу благородных девиц. 1855 г. (источник: ЦГИА СПб. Ф. 513. Оп. 101. Д. 549).
- Илл. 9. Генеральный план С.-Петербургских Градских богаделен, с показанием земли, принадлежащей Обществу благородных девиц (ч/б). 1855 г. (источник: ЦГИА СПб. Ф. 513. Оп. 101. Д. 549).
- Илл. 10. Генеральный план С.-Петербургских градских богаделен с показанием зданий принадлежащих Обществу Благородных Девиц. 1855 г. (источник: Андреевский И.Е., Угрюмов П.К. Градские богадельни в С.-Петербурге с приложением планов богаделен. СПб., 1889).
- Илл. 11. Генеральный план С.-Петербургских градских богаделен с показанием предполагаемой пристройки и надстройки 3-го этажа над прачечным флигелем. 1862 г. (источник: Андреевский И.Е., Угрюмов П.К. Градские богадельни в С.-Петербурге с приложением планов богаделен. СПб., 1889).
- Илл. 12. Генеральный план Городских Богаделен (источник: Попечительский совет в Санкт-Петербурге: очерк деятельности за пятьдесят лет 1828-1878. СПб., 1878).
- Илл. 13. Городская Богадельня. План 1-го этажа (источник: Попечительский совет в Санкт-Петербурге: очерк деятельности за пятьдесят лет 1828-1878. СПб., 1878).
- Илл. 14. Городская Богадельня. План 2-го этажа (источник: Попечительский совет в Санкт-Петербурге: очерк деятельности за пятьдесят лет 1828-1878. СПб., 1878).
- Илл. 15. Городская Богадельня. План 3-го этажа (источник: Попечительский совет в Санкт-Петербурге: очерк деятельности за пятьдесят лет 1828-1878. СПб., 1878).
- Илл. 16. План местности под названием Градские Богадельни, состоящий в 3-м участке Рождественской части под № по табелю 1798 года: 411, 412, 1804 г. – лит. Ф и Х № 20, 1822 г. 551 к лит. У, 1846 года – 668 и 669, а 1874 года – 662, общего

владения с.п.б. городского общественного управления и ведомства учреждений Императрицы Марии. 1880-е гг. (источник: ЦГИА СПб. Ф. 513. Оп. 101. Д. 555). Илл. 17. План местности под названием Градские Богадельни, состоящий в 3-м участке Рождественской части под № по табелю 1798 года: 411, 412, 1804 г. – лит. Ф и Х № 20, 1822 г. 551 к лит. У, 1846 года – 668 и 669, а 1874 года – 662, общего владения с.п.б. городского общественного управления и ведомства учреждений Императрицы Марии. 1880-е гг. Фрагмент (источник: ЦГИА СПб. Ф. 513. Оп. 101. Д. 555).

Илл. 18. План местности под названием Градские Богадельни, состоящий в 3-м участке Рождественской части под № по табелю 1798 года: 411, 412, 1804 г. – лит. Ф и Х № 20, 1822 г. 551 к лит. У, 1846 года – 668 и 669, а 1874 года – 662, общего владения с.п.б. городского общественного управления и ведомства учреждений Императрицы Марии. 1880-е гг. Фрагмент (источник: ЦГИА СПб. Ф. 513. Оп. 101. Д. 555).

Илл. 19. План местности под названием Градские Богадельни, состоящий в 3-м участке Рождественской части под № по табелю 1798 года: 411, 412, 1804 г. – лит. Ф и Х № 20, 1822 г. 551 к лит. У, 1846 года – 668 и 669, а 1874 года – 662, общего владения с.п.б. городского общественного управления и ведомства учреждений Императрицы Марии. 1880-е гг. Фрагмент (источник: ЦГИА СПб. Ф. 513. Оп. 101. Д. 555).

Илл. 20. План местности под названием Градские Богадельни, состоящий в 3-м участке Рождественской части под № по табелю 1798 года: 411, 412, 1804 г. – лит. Ф и Х № 20, 1822 г. 551 к лит. У, 1846 года – 668 и 669, а 1874 года – 662, общего владения с.п.б. городского общественного управления и ведомства учреждений Императрицы Марии. 1880-е гг. Фрагмент (источник: ЦГИА СПб. Ф. 513. Оп. 101. Д. 555).

Илл. 21. План местности под названием Градские Богадельни, состоящий в 3-м участке Рождественской части под № по табелю 1798 года: 411, 412, 1804 г. – лит. Ф и Х № 20, 1822 г. 551 к лит. У, 1846 года – 668 и 669, а 1874 года – 662, общего владения с.п.б. городского общественного управления и ведомства учреждений Императрицы Марии. 1880-е гг. Фрагмент (источник: ЦГИА СПб. Ф. 513. Оп. 101. Д. 555).

Илл. 22. План местности под названием Градские Богадельни, состоящий в 3-м участке Рождественской части под № по табелю 1798 года: 411, 412, 1804 г. – лит. Ф и Х № 20, 1822 г. 551 к лит. У, 1846 года – 668 и 669, а 1874 года – 662, общего владения с.п.б. городского общественного управления и ведомства учреждений Императрицы Марии. 1880-е гг. Фрагмент (источник: ЦГИА СПб. Ф. 513. Оп. 101. Д. 555).

Илл. 23. План Городских богаделен. 1885 г. (источник: ЦГИА СПб. Ф. 513. Оп. 101. Д. 549).

Илл. 24. План Городских богаделен. 1886 г. Фрагмент (источник: ЦГИА СПб. Ф. 513. Оп. 101. Д. 555).

Илл. 25. План Городских богаделен. 1886 г. Фрагмент (источник: ЦГИА СПб. Ф. 513. Оп. 101. Д. 555).

Илл. 26. Градские богадельни в 1888 г. Генеральный план (источник: Андреевский И.Е., Угрюмов П.К. Градские богадельни в С.-Петербурге с приложением планов богаделен. СПб., 1889).

Илл. 27. Градские богадельни. План 1-го этажа (источник: Андреевский И.Е., Угрюмов П.К. Градские богадельни в С.-Петербурге с приложением планов богаделен. СПб., 1889).

Илл. 28. Градские богадельни. План 2-го этажа (источник: Андреевский И.Е., Угрюмов П.К. Градские богадельни в С.-Петербурге с приложением планов богаделен. СПб., 1889).

Илл. 29. Градские богадельни. План 3-го этажа (источник: Андреевский И.Е., Угрюмов П.К. Градские богадельни в С.-Петербурге с приложением планов богаделен. СПб., 1889).

Илл. 30. Генеральный план С-Петербургских Градских Богаделен. Начало 1900-х гг. (источник: ЦГИА СПб. Ф. 513. Оп. 101. Д. 549).

Илл. 31. Генеральный план С-Петербургских Градских Богаделен. Начало 1900-х гг. Фрагмент (источник: ЦГИА СПб. Ф. 513. Оп. 101. Д. 549).

Илл. 32. Генеральный план С-Петербургских Градских Богаделен. Начало 1900-х гг. Фрагмент (источник: ЦГИА СПб. Ф. 513. Оп. 101. Д. 549).

Илл. 33. Генеральный план С-Петербургских Градских Богаделен. Начало 1900-х гг. Фрагмент (источник: ЦГИА СПб. Ф. 513. Оп. 101. Д. 549).

Илл. 34. Генеральный план С-Петербургских Градских Богаделен. Начало 1900-х гг. Фрагмент (источник: ЦГИА СПб. Ф. 513. Оп. 101. Д. 549).

Илл. 35. Генеральный план С-Петербургских Градских Богаделен. Начало 1900-х гг. Фрагмент (источник: ЦГИА СПб. Ф. 513. Оп. 101. Д. 549).

Илл. 36. Генеральный план С-Петербургских Градских Богаделен. Начало 1900-х гг. Фрагмент (источник: ЦГИА СПб. Ф. 513. Оп. 101. Д. 549).

Илл. 37. Генеральный план С-Петербургских Градских Богаделен. Начало 1900-х гг. Фрагмент (источник: ЦГИА СПб. Ф. 513. Оп. 101. Д. 549).

Илл. 38. Генеральный план С-Петербургских Градских Богаделен. Начало 1900-х гг. Фрагмент (источник: ЦГИА СПб. Ф. 513. Оп. 101. Д. 549).

Илл. 39. Генеральный план С-Петербургских Градских Богаделен. Начало 1900-х гг. Фрагмент (источник: ЦГИА СПб. Ф. 513. Оп. 101. Д. 549).

Илл. 40. Район Смольного монастыря. Топографическая съемка 1932-1934 гг. ТГРИИ. Планшет 2430-15\_32 (источник: ОГГС УАИ КГА).

Илл. 41. Район Смольного монастыря. Топографическая съемка 1962 г. ТГРИИ. Планшет 2430-15\_32 (источник: ОГГС УАИ КГА).

Илл. 42. Проект проработки детальной перепланировки района Смольного. 1970-е гг. (источник: архив КГИОП П. 1144 Н-5667. Вх. № 3-2720 от 28.04.2003 г.).

Илл. 43. Спутниковая карта Санкт-Петербурга 1980 года (источник: [http://www.etomesto.ru/map-peterburg\\_sputnik-1980/](http://www.etomesto.ru/map-peterburg_sputnik-1980/)).

Илл. 44. Современная съемка со спутника (источник: <https://yandex.ru/maps/2/saint-petersburg/sputnik/?ll=30.395490%2C59.952263&z=17>).

Илл. 45. Вид Смольного монастыря от Дачи Безбородко. Кон. XVIII в. (источник: <https://pastvu.com/p/847073>).

Илл. 46. Градские Богадельни (с Большой Невы). До 1889 г. (источник: Андреевский И.Е., Угрюмов П.К. Градские богадельни в С.-Петербурге с приложением планов богаделен. СПб., 1889).

Илл. 47. Градские богадельни (с Пальменбахской улицы). До 1878. (источник: Попечительский совет в Санкт-Петербурге: очерк деятельности за пятьдесят лет 1828-1878. СПб., 1878).

Илл. 48. Внешний вид 1-го Дома Инвалидов им. К. Маркса (бывшая Пальменбахская ул.). 1923 г. (источник: ЦГАКФФД СПб. Фотодокумент Вр 22714).

Илл. 49. В комнате общежития Дома инвалидов им. К. Маркса (бывшая Пальменбахская ул.). 1923 г. (источник: ЦГАКФФД СПб. Фотодокумент Вр 22722).

Илл. 50. В комнате общежития Дома инвалидов им. К. Маркса (бывшая Пальменбахская ул.). 1923 г. (источник: ЦГАКФФД СПб. Фотодокумент Вр 22721).

Илл. 51. Улица Домбаля. 1930-е гг. (источник: <https://pastvu.com/p/139776>).

Илл. 52. Комплекс зданий С.-Петербургских градских богаделен. Главное здание (№ 4 А1). Вид со стороны Смольной наб. 2003 г. (источник: архив КГИОП П. 1144 Н-5667. Вх. № 3-2720 от 28.04.2003 г.).

Илл. 53. Ул. Смольного. Вид со стороны Смольной наб. Здания №№ (по ул. Смольного): 3 (слева), 6, 4 (на дальнем плане). 2003 г. (источник: архив КГИОП П. 1144 Н-5667. Вх. № 3-2720 от 28.04.2003 г.).

Илл. 54. Вид части главного здания: А8 (слева) и А2-3. 2003 г. (источник: архив КГИОП П. 1144 Н-5667. Вх. № 3-2720 от 28.04.2003 г.).

Илл. 55. Вид части главного здания: А2-3 (с северо-востока). 2003 г. (источник: архив КГИОП П. 1144 Н-5667. Вх. № 3-2720 от 28.04.2003 г.).

Илл. 56. Вид части главного здания (А8, А2-3) с северо-запада. 2003 г. (источник: архив КГИОП П. 1144 Н-5667. Вх. № 3-2720 от 28.04.2003 г.).

Илл. 57. Главное здание. Внутренний двор. Восточный корпус (центральная часть – бывший «церковный флигель»). 2003 г. (источник: архив КГИОП П. 1144 Н-5667. Вх. № 3-2720 от 28.04.2003 г.).

Илл. 58. Корпус А1. Интерьер лестницы. 2003 г. (источник: архив КГИОП П. 1144 Н-5667. Вх. № 3-2720 от 28.04.2003 г.).

Илл. 59. Корпус А1. Сводчатые конструкции лестницы. 2003 г. (источник: архив КГИОП П. 1144 Н-5667. Вх. № 3-2720 от 28.04.2003 г.).

Илл. 60. Главное здание. Внутренний двор. Корпуса: восточный (слева); южный (с пристройкой А10 в центре); западный. 2003 г. (источник: архив КГИОП П. 1144 Н-5667. Вх. № 3-2720 от 28.04.2003 г.).

Илл. 61. Корпуса А2-3 и А8 вид с северо-востока. 2003 г. (источник: архив КГИОП П. 1144 Н-5667. Вх. № 3-2720 от 28.04.2003 г.).

Илл. 62. Корпус А8. Фрагмент интерьера. 2003 г. (источник: архив КГИОП П. 1144 Н-5667. Вх. № 3-2720 от 28.04.2003 г.).

Илл. 63. Корпус № 4 «В». Главный фасад по ул. Смольного. 2003 г. (источник: архив КГИОП П. 1144 Н-5667. Вх. № 3-2720 от 28.04.2003 г.).

Илл. 64. Вид на главное здание в 2009 г. (источник: [https://yandex.ru/maps/2/saint-petersburg/?l=stv%2Csta&ll=30.405241%2C59.945265&panorama%5Bdirection%5D=255.985516%2C5.106677&panorama%5Bfull%5D=true&panorama%5Bid%5D=1255073497\\_626177081\\_23\\_1252394726&panorama%5Bpoint%5D=30.398091%2C59.952630&panorama%5Bspan%5D=111.801470%2C60.000000&z=12](https://yandex.ru/maps/2/saint-petersburg/?l=stv%2Csta&ll=30.405241%2C59.945265&panorama%5Bdirection%5D=255.985516%2C5.106677&panorama%5Bfull%5D=true&panorama%5Bid%5D=1255073497_626177081_23_1252394726&panorama%5Bpoint%5D=30.398091%2C59.952630&panorama%5Bspan%5D=111.801470%2C60.000000&z=12)).

Илл. 65. Вид на комплекс зданий Санкт-Петербургских градских богаделен в 2011 году (источник: [https://yandex.ru/maps/2/saint-petersburg/?l=stv%2Csta&ll=30.405241%2C59.945265&panorama%5Bair%5D=true&panorama%5Bdirection%5D=341.628915%2C-24.382590&panorama%5Bfull%5D=true&panorama%5Bid%5D=1255080561\\_62622772\\_23\\_1308756937&panorama%5Bpoint%5D=30.399275%2C59.948372&panorama%5Bspan%5D=53.303741%2C22.199018&z=12.13](https://yandex.ru/maps/2/saint-petersburg/?l=stv%2Csta&ll=30.405241%2C59.945265&panorama%5Bair%5D=true&panorama%5Bdirection%5D=341.628915%2C-24.382590&panorama%5Bfull%5D=true&panorama%5Bid%5D=1255080561_62622772_23_1308756937&panorama%5Bpoint%5D=30.399275%2C59.948372&panorama%5Bspan%5D=53.303741%2C22.199018&z=12.13)).

Илл. 66. Вид на главное здание с юго-запада. 2011 г. (источник: [https://www.google.com/maps/@59.9524623,30.3979267,3a,75y,269.83h,87.72t/data=!3m7!1e1!3m5!1s\\_pRm63ZX2IeFShsd98tc9w!2e0!5s20120701T000000!7i13312!8i6656?hl=ru-RU&entry=ttu](https://www.google.com/maps/@59.9524623,30.3979267,3a,75y,269.83h,87.72t/data=!3m7!1e1!3m5!1s_pRm63ZX2IeFShsd98tc9w!2e0!5s20120701T000000!7i13312!8i6656?hl=ru-RU&entry=ttu)).

Илл. 67. Вид на главное здание в 2013 г. (источник: [https://yandex.ru/maps/2/saint-petersburg/?l=stv%2Csta&ll=30.405241%2C59.945265&panorama%5Bdirection%5D=268.742274%2C0.173088&panorama%5Bfull%5D=true&panorama%5Bid%5D=1255072923\\_626176513\\_23\\_1374062578&panorama%5Bpoint%5D=30.397995%2C59.952678&panorama%5Bspan%5D=111.801470%2C60.000000&z=12.13](https://yandex.ru/maps/2/saint-petersburg/?l=stv%2Csta&ll=30.405241%2C59.945265&panorama%5Bdirection%5D=268.742274%2C0.173088&panorama%5Bfull%5D=true&panorama%5Bid%5D=1255072923_626176513_23_1374062578&panorama%5Bpoint%5D=30.397995%2C59.952678&panorama%5Bspan%5D=111.801470%2C60.000000&z=12.13)).

Илл. 68. Главное здание в 2014 г. (источник: <https://www.google.com/maps/@59.9529841,30.3971912,3a,75y,249.87h,92.16t/data=!3m7!1e1!3m5!1sqRNBjYVoNFMymZ0gfrn8ZQ!2e0!5s20140901T000000!7i13312!8i6656?hl=ru-RU&entry=ttu>).

Илл. 69. Главное здание в 2015 г. (источник: <https://www.google.com/maps/@59.9529731,30.3971343,3a,75y,249.87h,92.16t/data=!3m7!1e1!3m5!1sf0-bI0jknMdZT4RvJWYrvw!2e0!5s20150601T000000!7i13312!8i6656?hl=ru-RU&entry=ttu>).

Илл. 70. Здание богадельни в память бракосочетания вел. кн. Ксении Александровны. Вид на северный фасад. 2015 г. (источник: [https://p2.citywalls.ru/photo\\_469-480514.jpg?mt=1605735869](https://p2.citywalls.ru/photo_469-480514.jpg?mt=1605735869)).

Илл. 71. Здание богадельни в память бракосочетания вел. кн. Ксении Александровны. Вид на северный и западный фасады. 2015 г. (источник: [https://p1.citywalls.ru/photo\\_469-480513.jpg?mt=1605735863](https://p1.citywalls.ru/photo_469-480513.jpg?mt=1605735863)).

Илл. 72. Здание богадельни в память бракосочетания вел. кн. Ксении Александровны. Вид на западный фасад. 2015 г. (источник: [https://p0.citywalls.ru/photo\\_469-480512.jpg?mt=1605735857](https://p0.citywalls.ru/photo_469-480512.jpg?mt=1605735857)).

Илл. 73. Главное здание в 2016 г. (источник: <https://yandex.ru/maps/2/saint-petersburg/?l=stv%2Csta&ll=30.397444%2C59.953022&panorama%5Bdirection%5D=270.110057%2C->

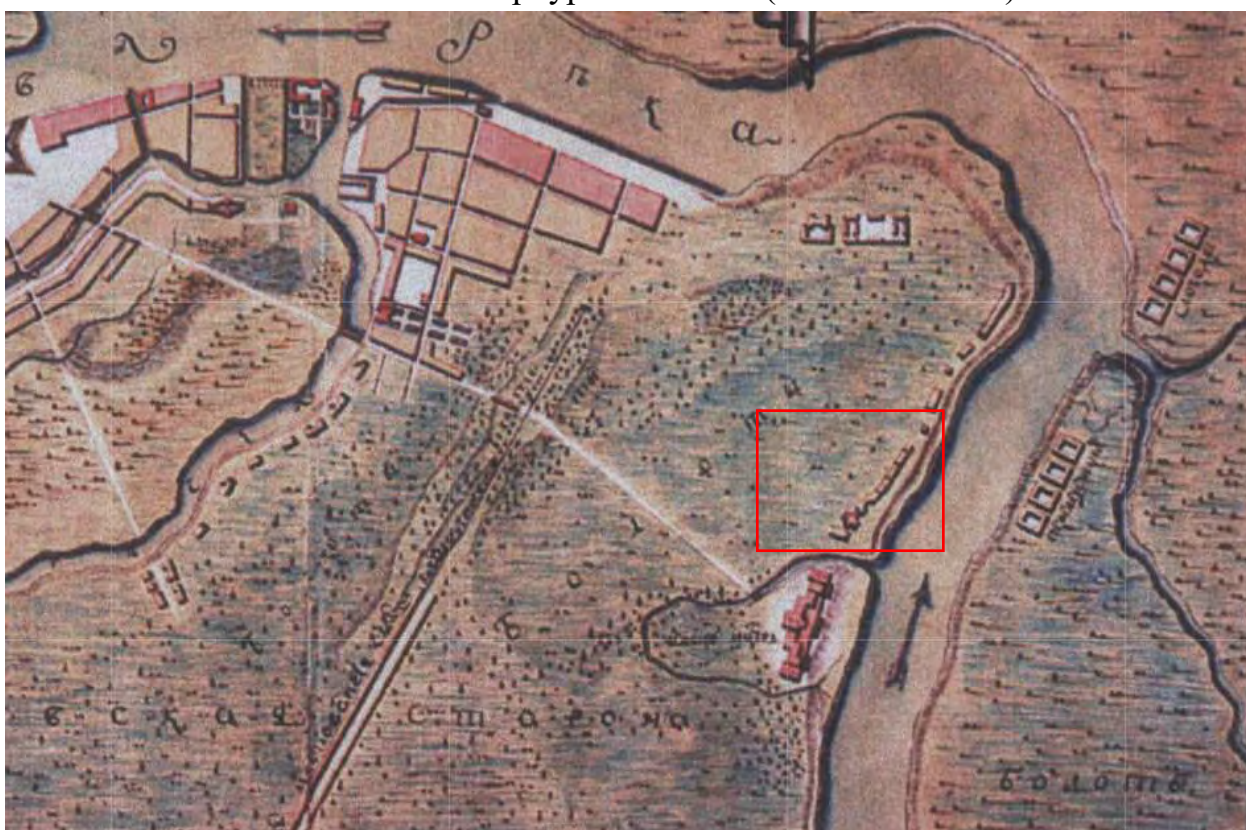
0.228966&panorama%5Bfull%5D=true&panorama%5Bid%5D=1255071712\_626177034\_23\_1462887695&panorama%5Bpoint%5D=30.397791%2C59.952634&panorama%5Bspan%5D=111.801470%2C60.000000&z=16.24).

Илл. 74. Топоъемка по состоянию на 2015 г. Планшеты №№ 2430-03-01, 2530-15-09, 2530-15-13, 2530-15-14 в масштабе 500.



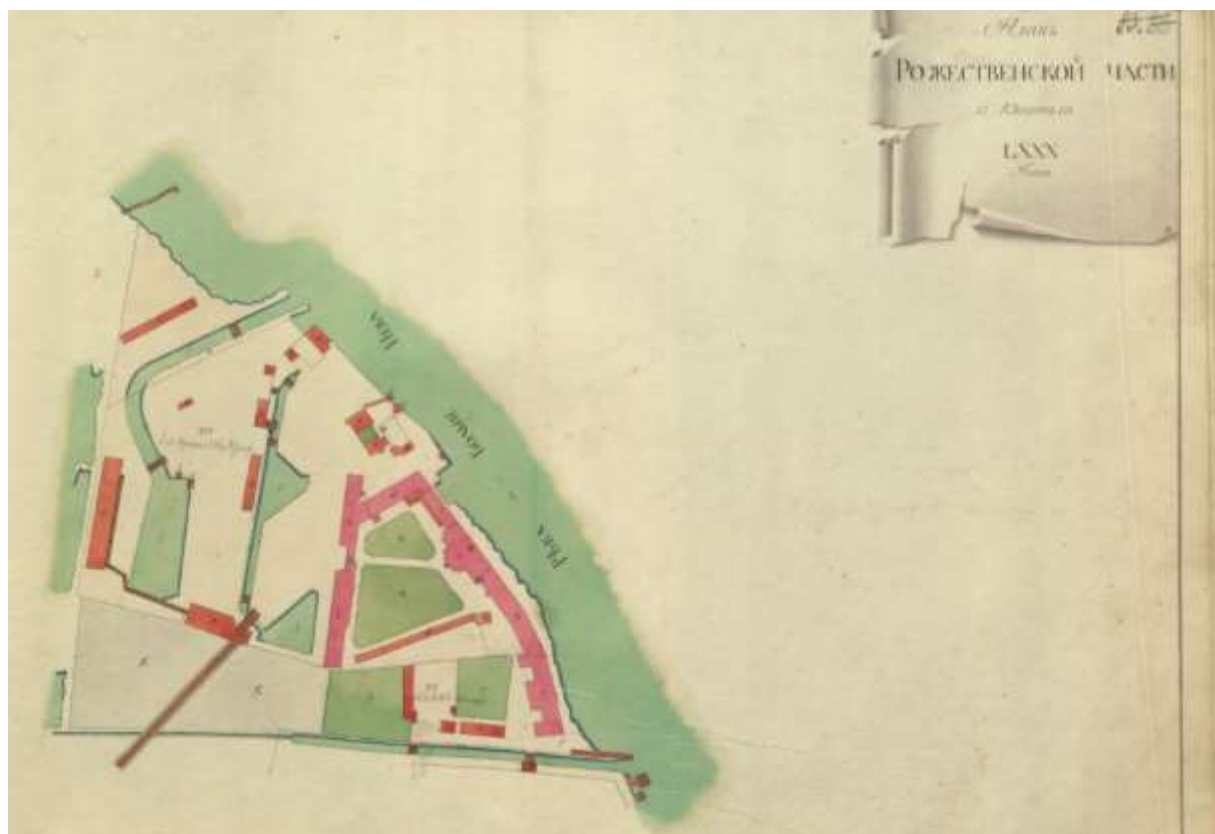


Илл. 1. План Петербурга в 1738 г. (источник: РНБ).

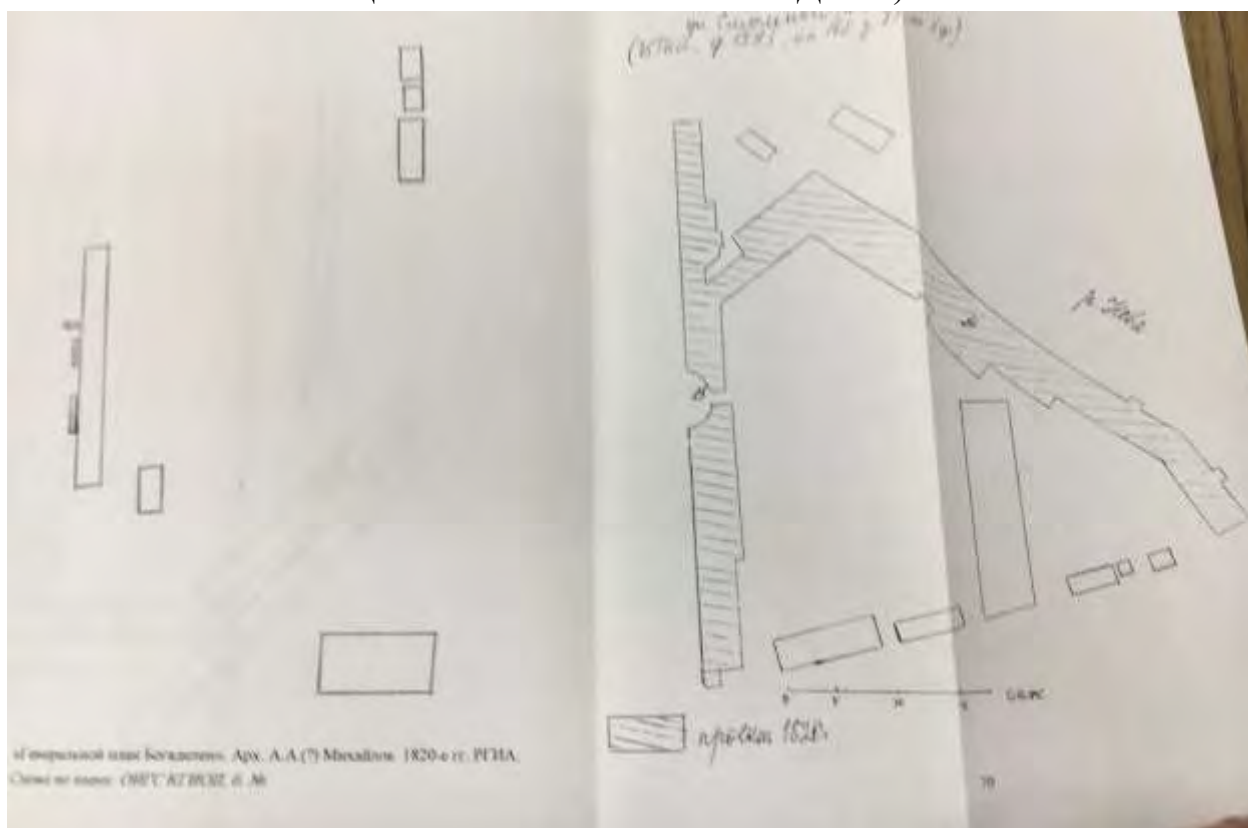


Илл. 2. План Санкт-Петербурга 1740-х гг. (источник: <https://www.prlib.ru/item/1823017?ysclid=1kcli3dch0690468820>).





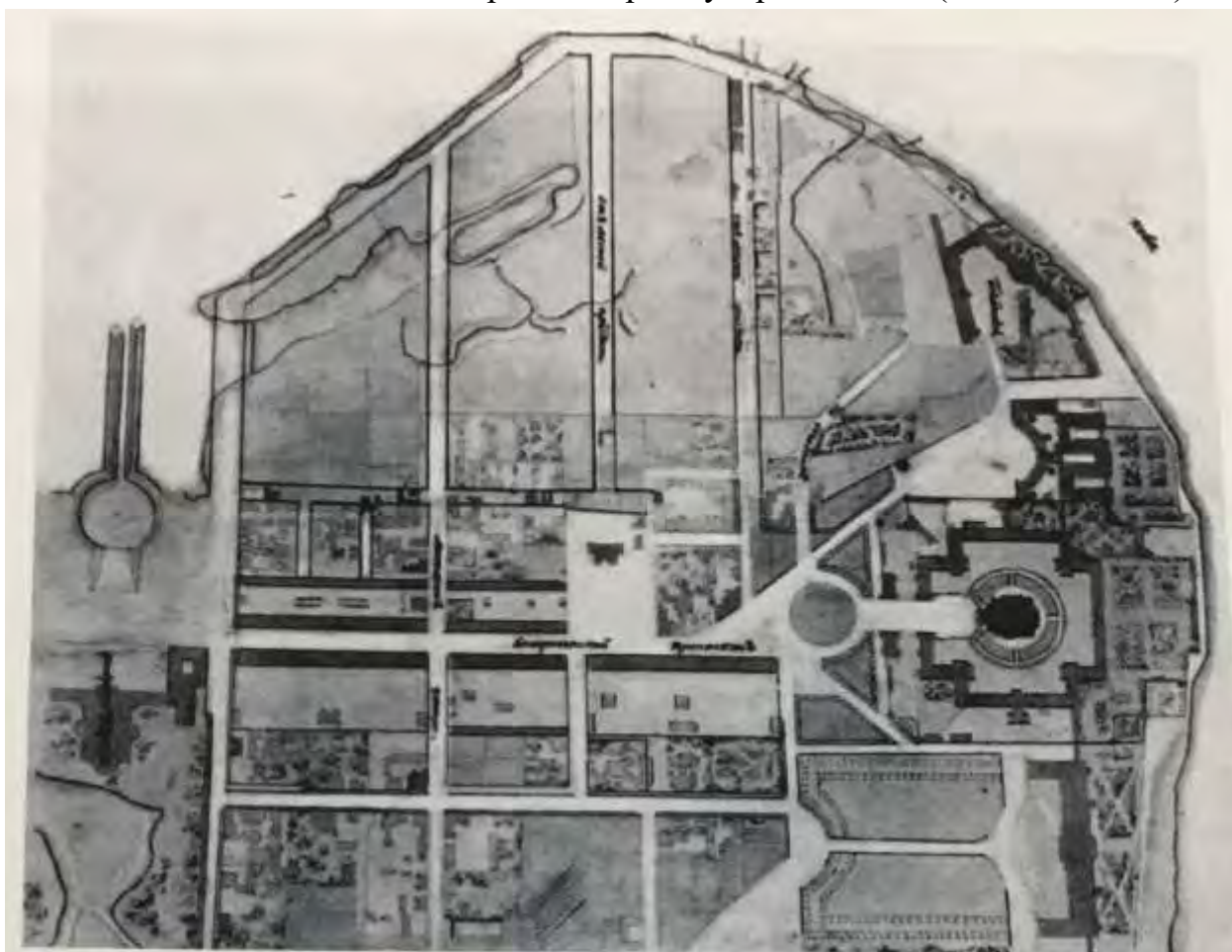
Илл. 3. План LXXX Рождественской части 5-го квартала. 1798 г. (источник: ЦГИА СПб. Ф. 513. Оп. 168. Д. 319).



Илл. 4. Генеральный план Богаделен 1820-х гг. (источник: архив КГИОП П. 1144 Н-5667. Вх. № 3-2720 от 28.04.2003 г.).



Илл. 5. Подробный план столичного города Ст. Петербурга снятый по масштабу 1:4200 под начальством генерал-майора Шуберта. 1828 г. (источник: РНБ).



Илл. 6. Проект планировки района Смольного монастыря. Генеральный план. 1834 г. (источник: архив КГИОП П. 1144. Н-5667, вх. 3-2720 от 28.04.2003 г.).

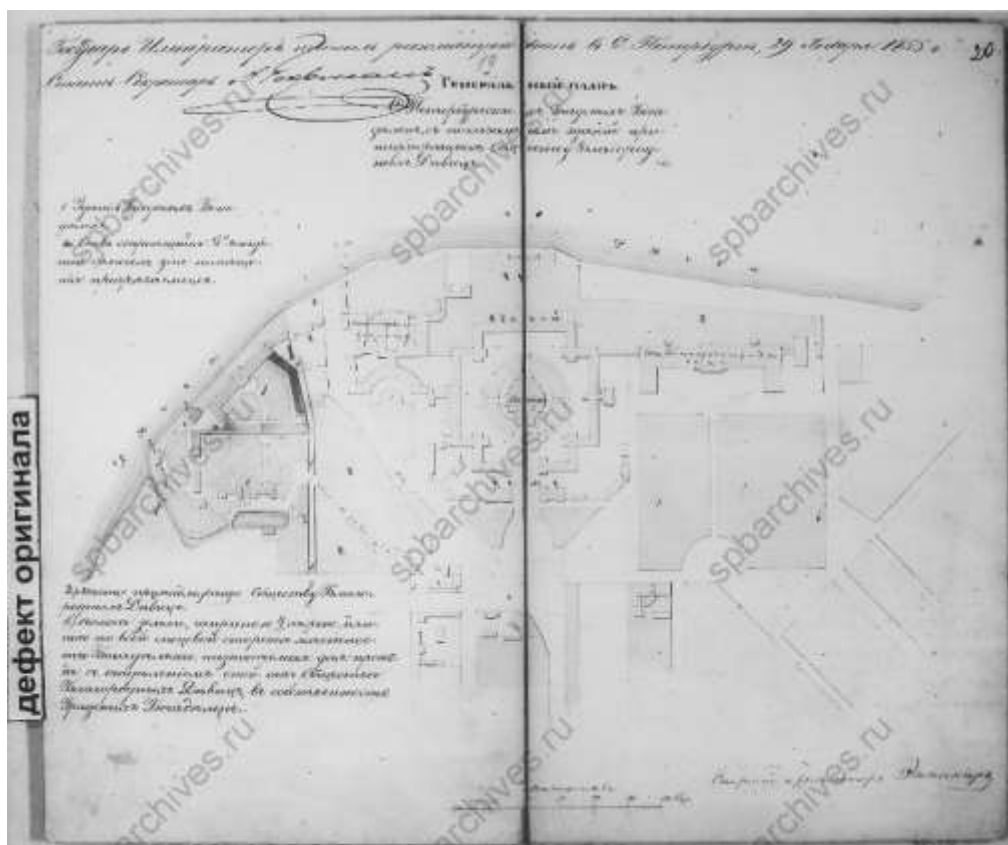




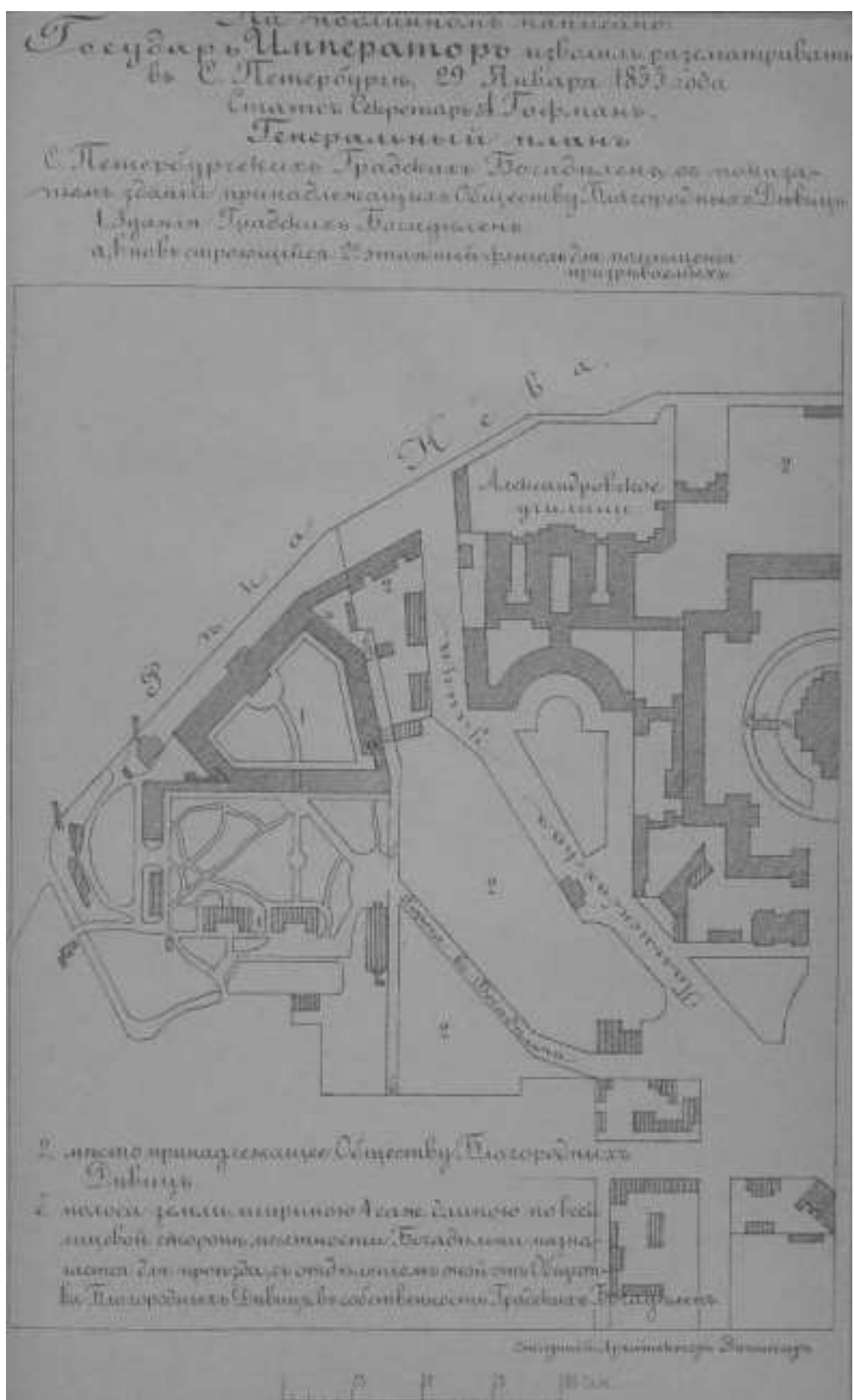
Илл. 7. План Санкт-Петербурга 1840 года (источник: [http://www.etomesto.ru/map-peterburg\\_1840/](http://www.etomesto.ru/map-peterburg_1840/)).



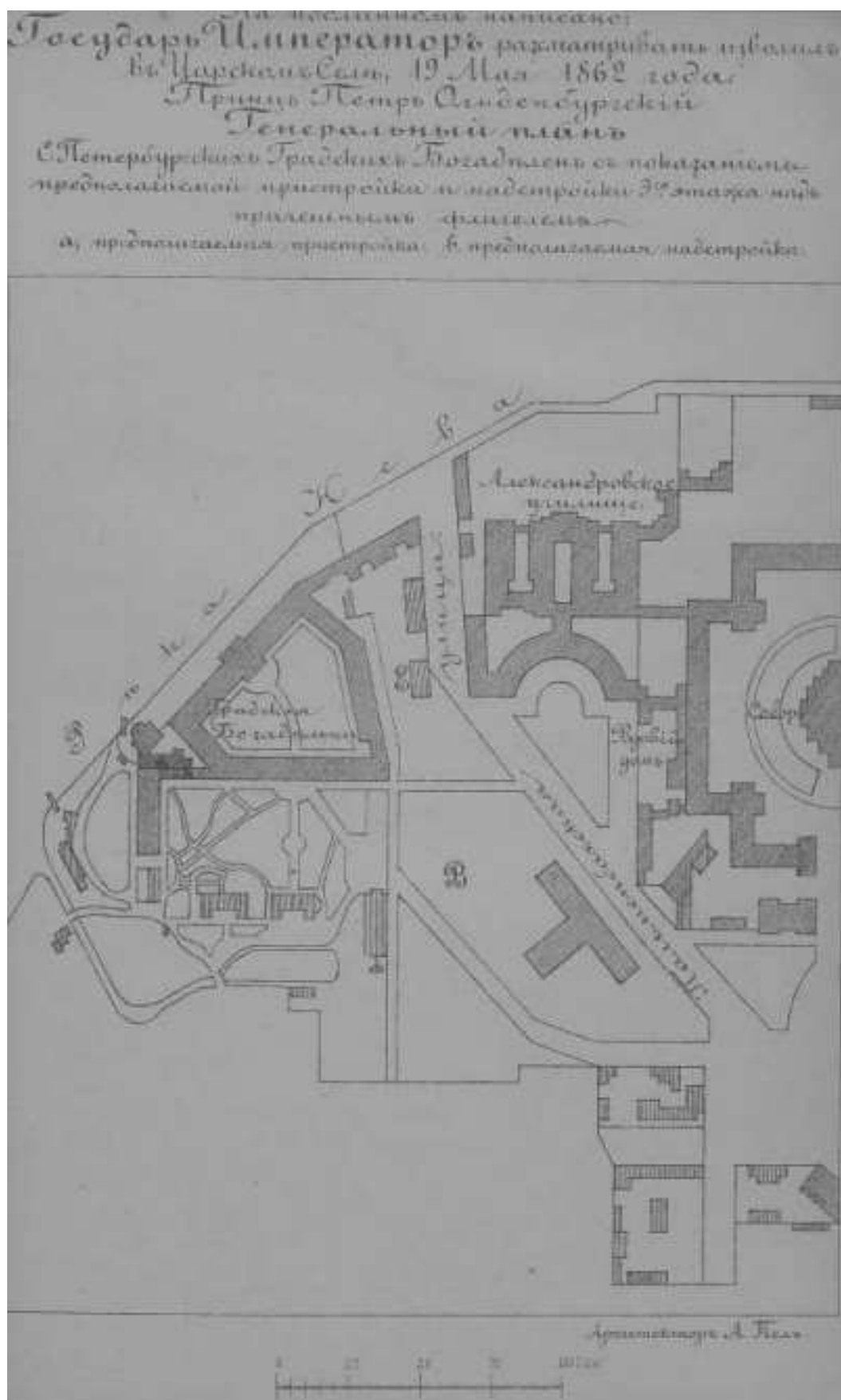
Илл. 8. Генеральный план С.-Петербургских Градских богаделен, с показанием земли, принадлежащей Обществу благородных девиц. 1855 г. (источник: ЦГИА СПб. Ф. 513. Оп. 101. Д. 549).



Илл. 9. Генеральный план С.-Петербургских Градских богаделен, с показанием земли, принадлежащей Обществу благородных девиц (ч/б). 1855 г. (источник: ЦГИА СПб. Ф. 513. Оп. 101. Д. 549.



Илл. 10. Генеральный план С-Петербургских градских богаделен с показанием зданий принадлежащих Обществу Благородных Девиц. 1855 г. (источник: Андреевский И.Е., Угрюмов П.К. Градские богадельни в С.-Петербурге с приложением планов богаделен. СПб., 1889).

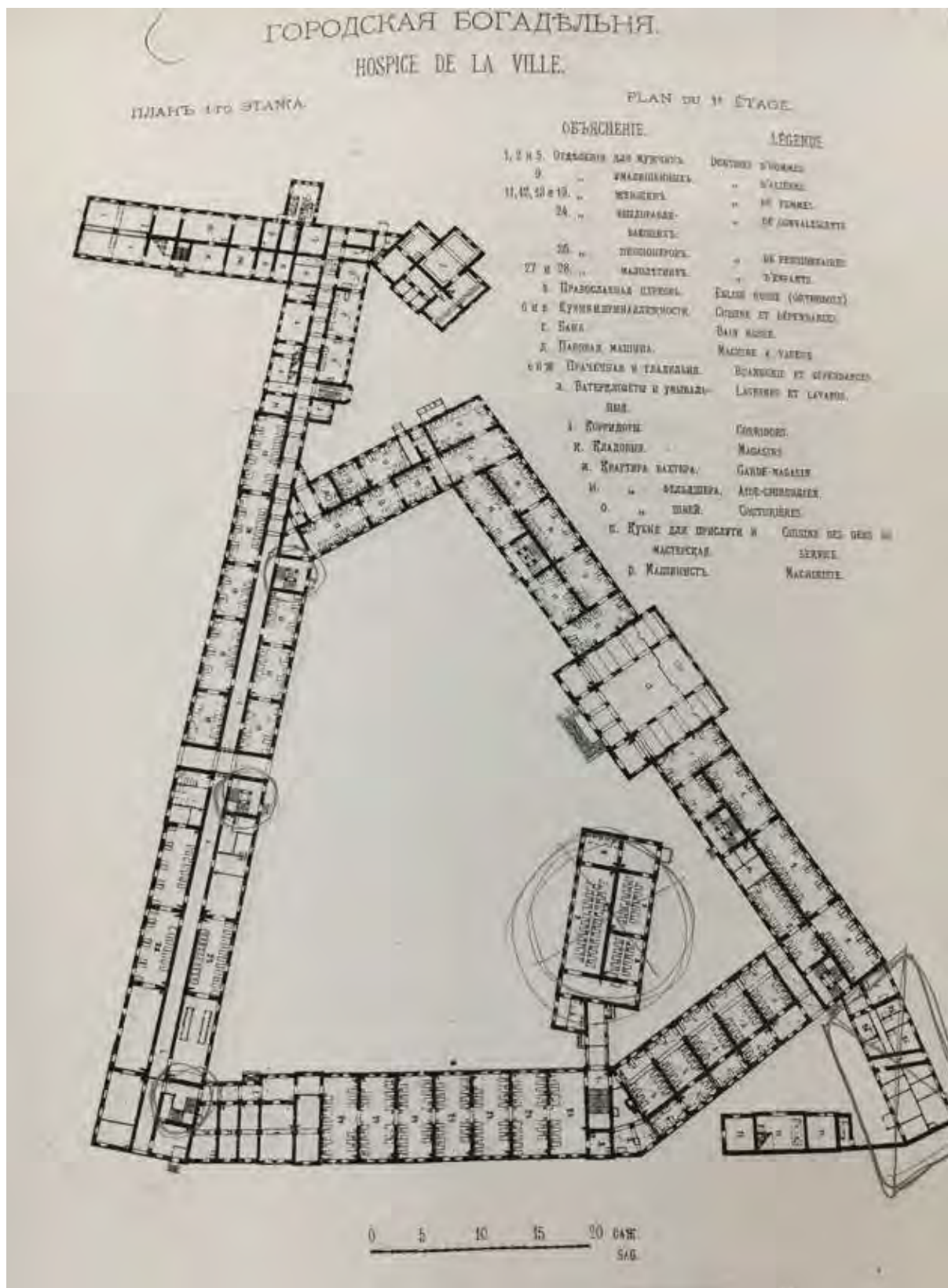


Илл. 11. Генеральный план С-Петербургских градских богаделен с показанием предполагаемой пристройки и надстройки 3-го этажа над прачечным флигелем. 1862 г. (источник: Андреевский И.Е., Угрюмов П.К. Градские богадельни в С.-Петербурге с приложением планов богаделен. СПб., 1889).



Илл. 12. Генеральный план Городских Богadelen (источник: Попечительский совет в Санкт-Петербурге: очерк деятельности за пятьдесят лет 1828-1878. СПб., 1878).





Илл. 13. Городская Богадельня. План 1-го этажа (источник: Попечительский совет в Санкт-Петербурге: очерк деятельности за пятьдесят лет 1828-1878. СПб., 1878).

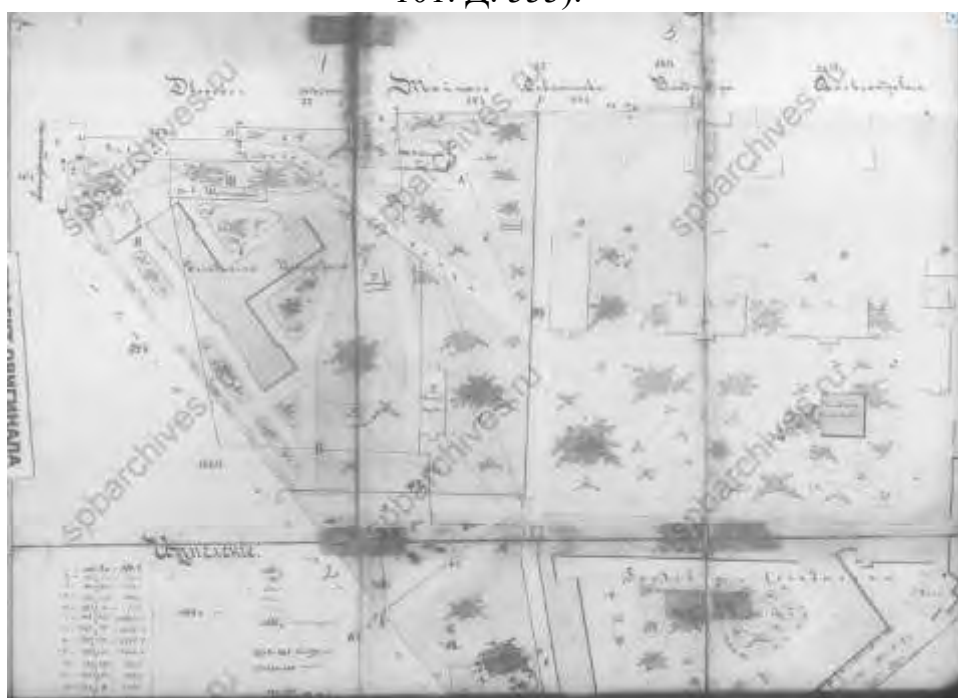








Илл. 16. План местности под названием Градские Богадельни, состоящий в 3-м участке Рождественской части под № по табелю 1798 года: 411, 412, 1804 г. – лит. Ф и Х № 20, 1822 г. 551 к лит. У, 1846 года – 668 и 669, а 1874 года – 662, общего владения с.п.б. городского общественного управления и ведомства учреждений Императрицы Марии. 1880-е гг. (источник: ЦГИА СПб. Ф. 513. Оп. 101. Д. 555).

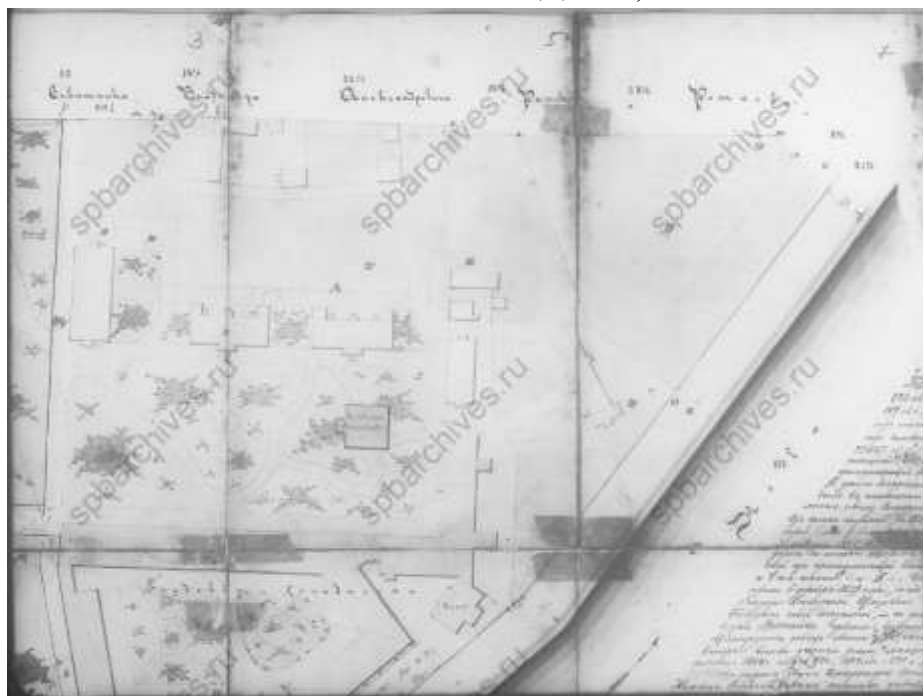


Илл. 17. План местности под названием Градские Богадельни, состоящий в 3-м участке Рождественской части под № по табелю 1798 года: 411, 412, 1804 г. – лит. Ф и Х № 20, 1822 г. 551 к лит. У, 1846 года – 668 и 669, а 1874 года – 662, общего владения с.п.б. городского общественного управления и ведомства учреждений Императрицы Марии. 1880-е гг. Фрагмент (источник: ЦГИА СПб. Ф. 513. Оп. 101. Д. 555).

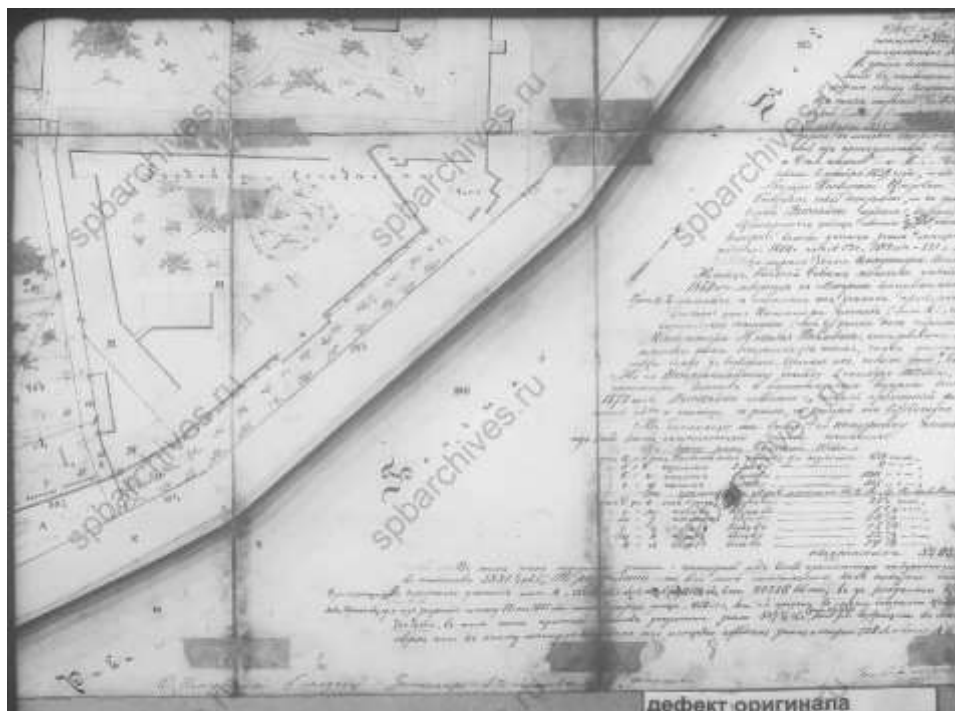




Илл. 18. План местности под названием Градские Богдельни, состоящий в 3-м участке Рождественской части под № по табелю 1798 года: 411, 412, 1804 г. – лит. Ф и Х № 20, 1822 г. 551 к лит. У, 1846 года – 668 и 669, а 1874 года – 662, общего владения с.п.б. городского общественного управления и ведомства учреждений Императрицы Марии. 1880-е гг. Фрагмент (источник: ЦГИА СПб. Ф. 513. Оп. 101. Д. 555).



Илл. 19. План местности под названием Градские Богдельни, состоящий в 3-м участке Рождественской части под № по табелю 1798 года: 411, 412, 1804 г. – лит. Ф и Х № 20, 1822 г. 551 к лит. У, 1846 года – 668 и 669, а 1874 года – 662, общего владения с.п.б. городского общественного управления и ведомства учреждений Императрицы Марии. 1880-е гг. Фрагмент (источник: ЦГИА СПб. Ф. 513. Оп. 101. Д. 555).



Илл. 20. План местности под названием Градские Богдельни, состоящий в 3-м участке Рождественской части под № по табелю 1798 года: 411, 412, 1804 г. – лит. Ф и Х № 20, 1822 г. 551 к лит. У, 1846 года – 668 и 669, а 1874 года – 662, общего владения с.п.б. городского общественного управления и ведомства учреждений Императрицы Марии. 1880-е гг. Фрагмент (источник: ЦГИА СПб. Ф. 513. Оп. 101. Д. 555).



Илл. 21. План местности под названием Градские Богдельни, состоящий в 3-м участке Рождественской части под № по табелю 1798 года: 411, 412, 1804 г. – лит. Ф и Х № 20, 1822 г. 551 к лит. У, 1846 года – 668 и 669, а 1874 года – 662, общего владения с.п.б. городского общественного управления и ведомства учреждений Императрицы Марии. 1880-е гг. Фрагмент (источник: ЦГИА СПб. Ф. 513. Оп. 101. Д. 555).



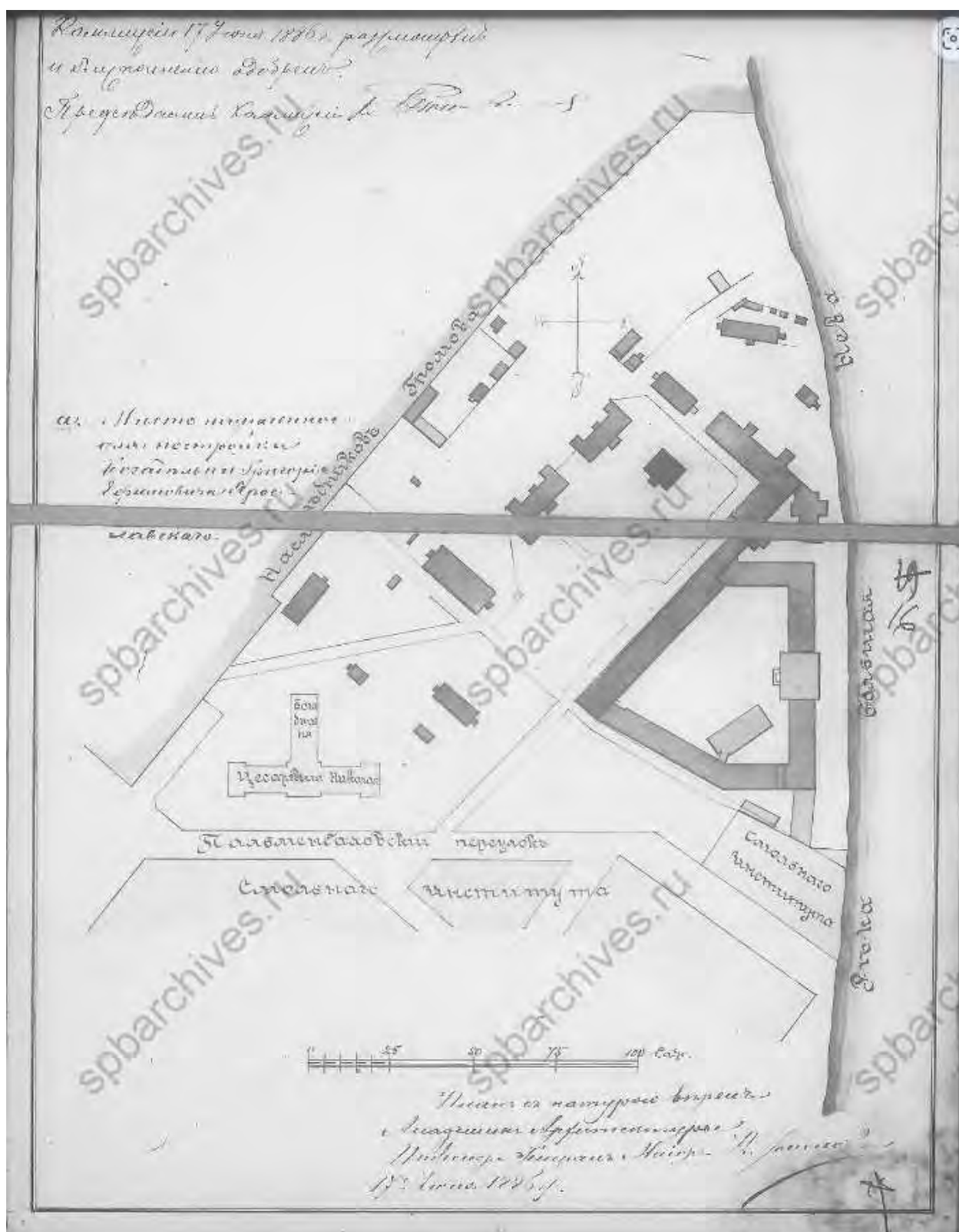
Илл. 22. План местности под названием Градские Богдельни, состоящий в 3-м участке Рождественской части под № по табелю 1798 года: 411, 412, 1804 г. – лит. Ф и Х № 20, 1822 г. 551 к лит. У, 1846 года – 668 и 669, а 1874 года – 662, общего владения с.п.б. городского общественного управления и ведомства учреждений Императрицы Марии. 1880-е гг. Фрагмент (источник: ЦГИА СПб. Ф. 513. Оп. 101. Д. 555).







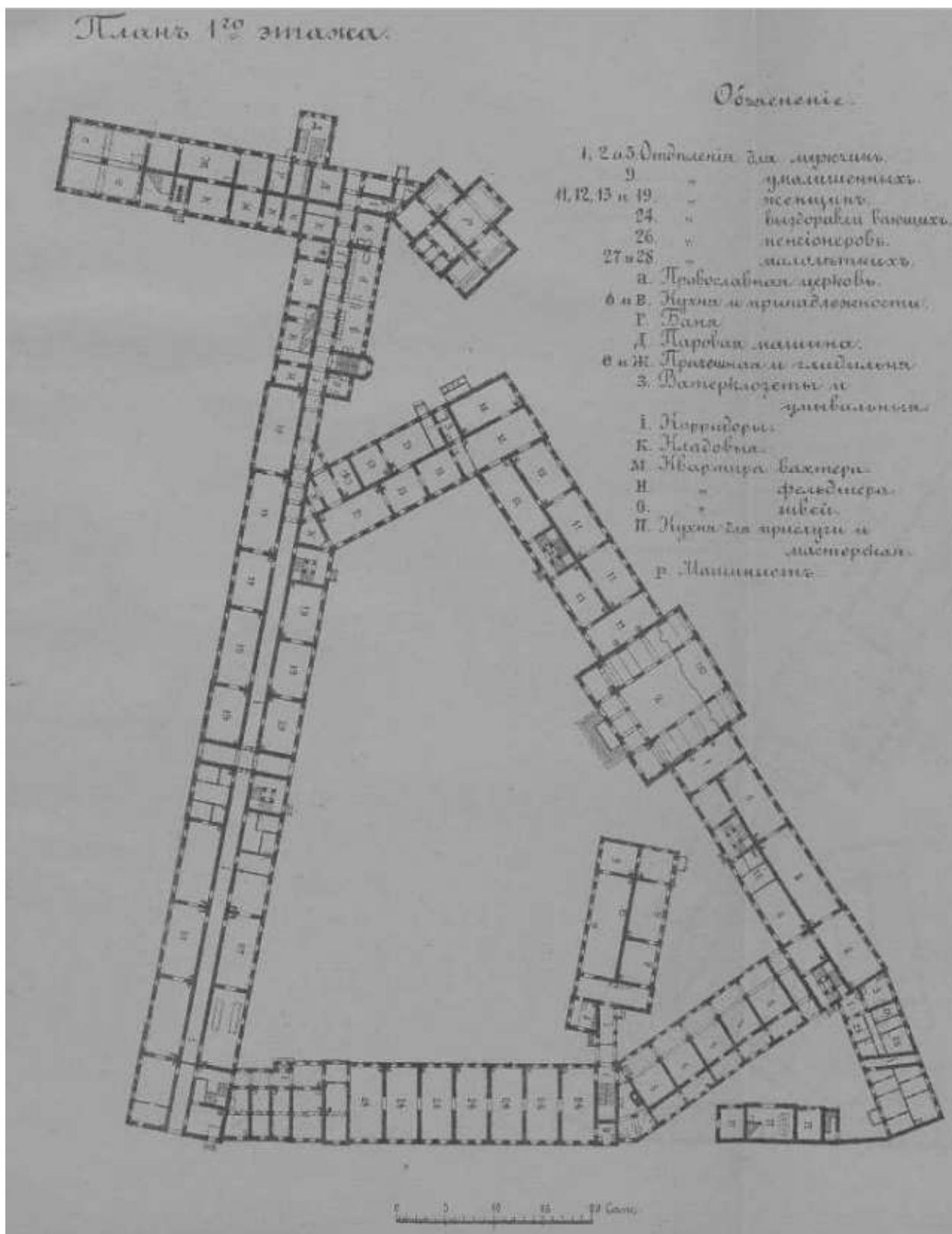




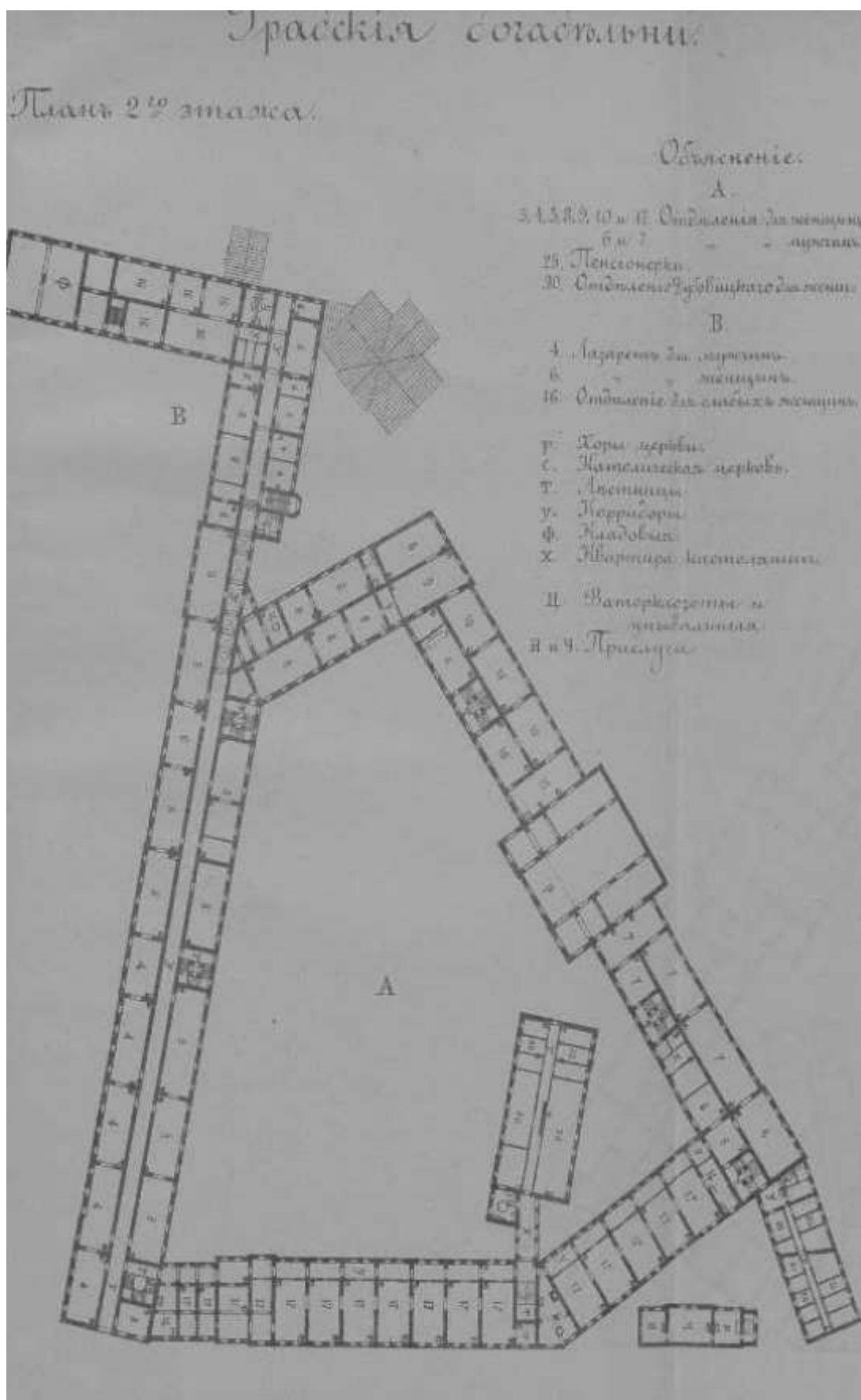
Илл. 25. План Городских богаделен. 1886 г. Фрагмент (источник: ЦГИА СПб. Ф. 513. Оп. 101. Д. 555).



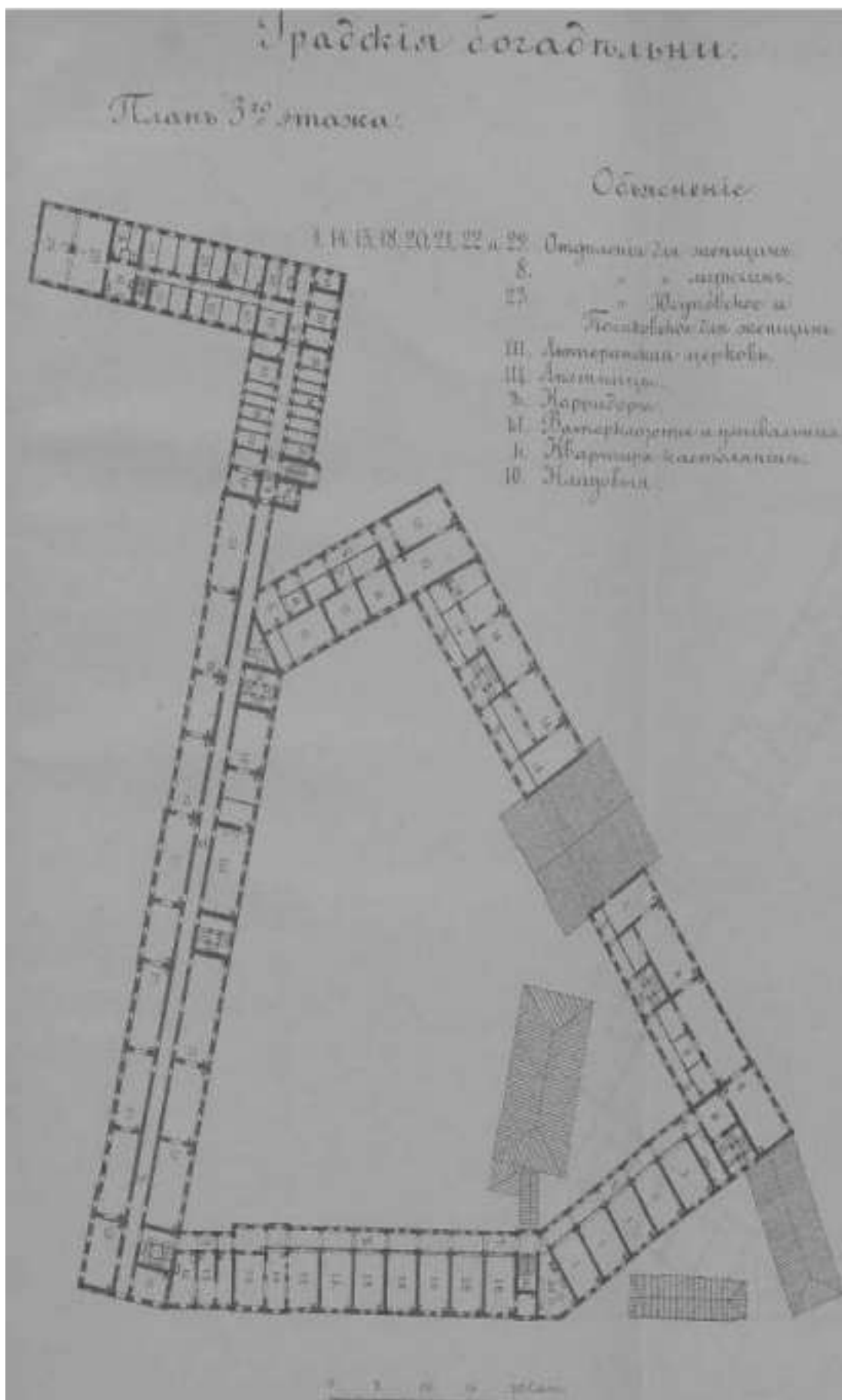
Илл. 26. Градские богадельни в 1888 г. Генеральный план (источник: Андреевский И.Е., Угрюмов П.К. Градские богадельни в С.-Петербурге с приложением планов богаделен. СПб., 1889).



Илл. 27. Градские богадельни. План 1-го этажа (источник: Андреевский И.Е., Угрюмов П.К. Градские богадельни в С.-Петербурге с приложением планов богаделен. СПб., 1889).



Илл. 28. Градские богадельни. План 2-го этажа (источник: Андреевский И.Е., Угрюмов П.К. Градские богадельни в С.-Петербурге с приложением планов богаделен. СПб., 1889).



Илл. 29. Градские богадельни. План 3-го этажа (источник: Андреевский И.Е., Угрюмов П.К. Градские богадельни в С.-Петербурге с приложением планов богаделен. СПб., 1889).






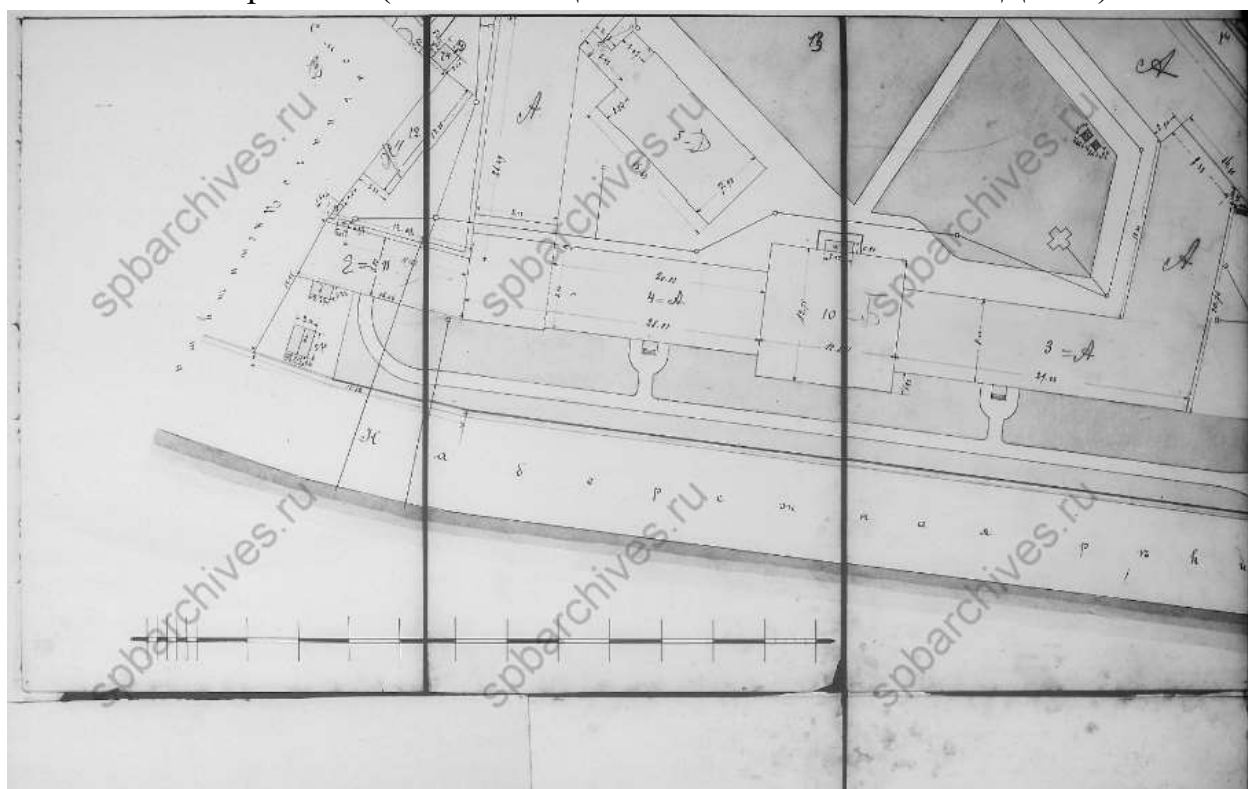
Илл. 30. Генеральный план С-Петербургских Градских Богателен. Начало 1900-х гг. (источник: ЦГИА СПб. Ф. 513. Оп. 101. Д. 549).



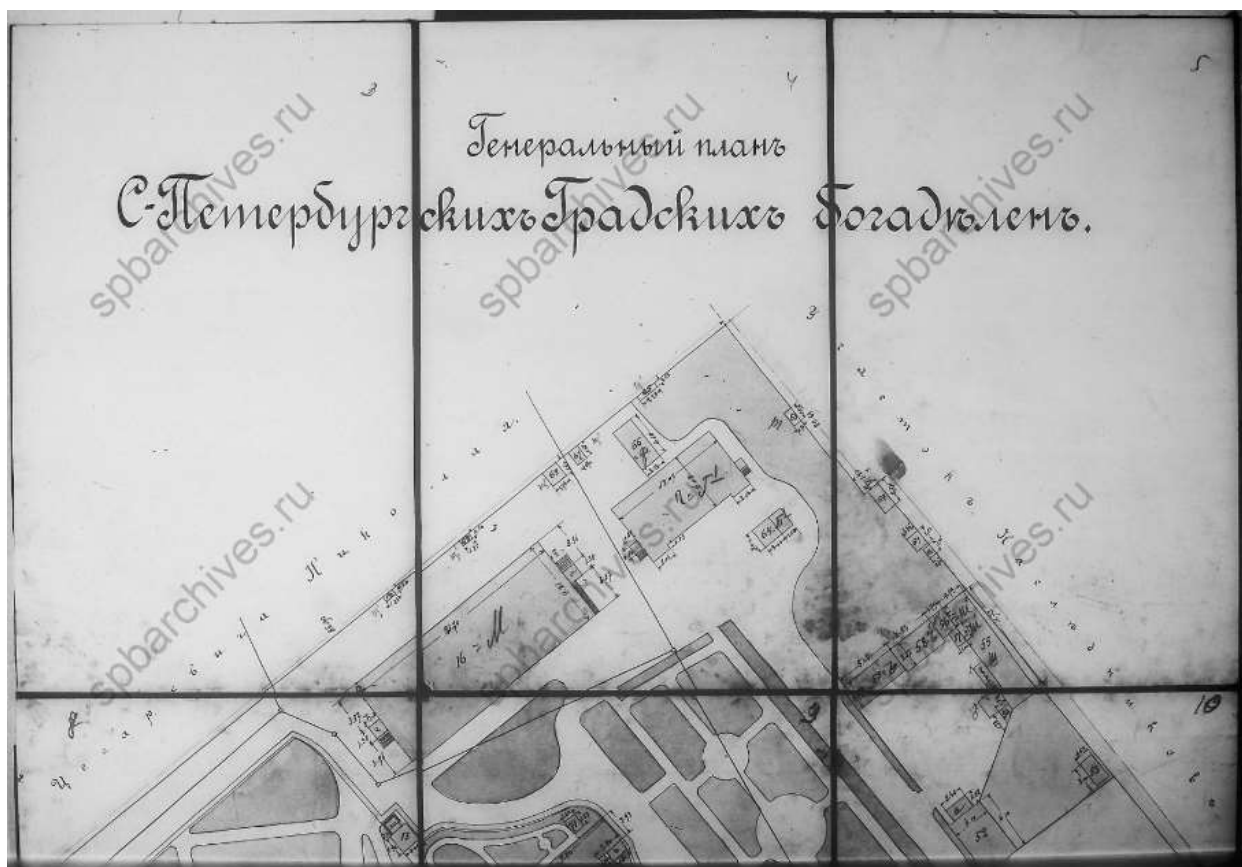
Илл. 31. Генеральный план С-Петербургских Градских Богателен. Начало 1900-х гг. Фрагмент (источник: ЦГИА СПб. Ф. 513. Оп. 101. Д. 549).



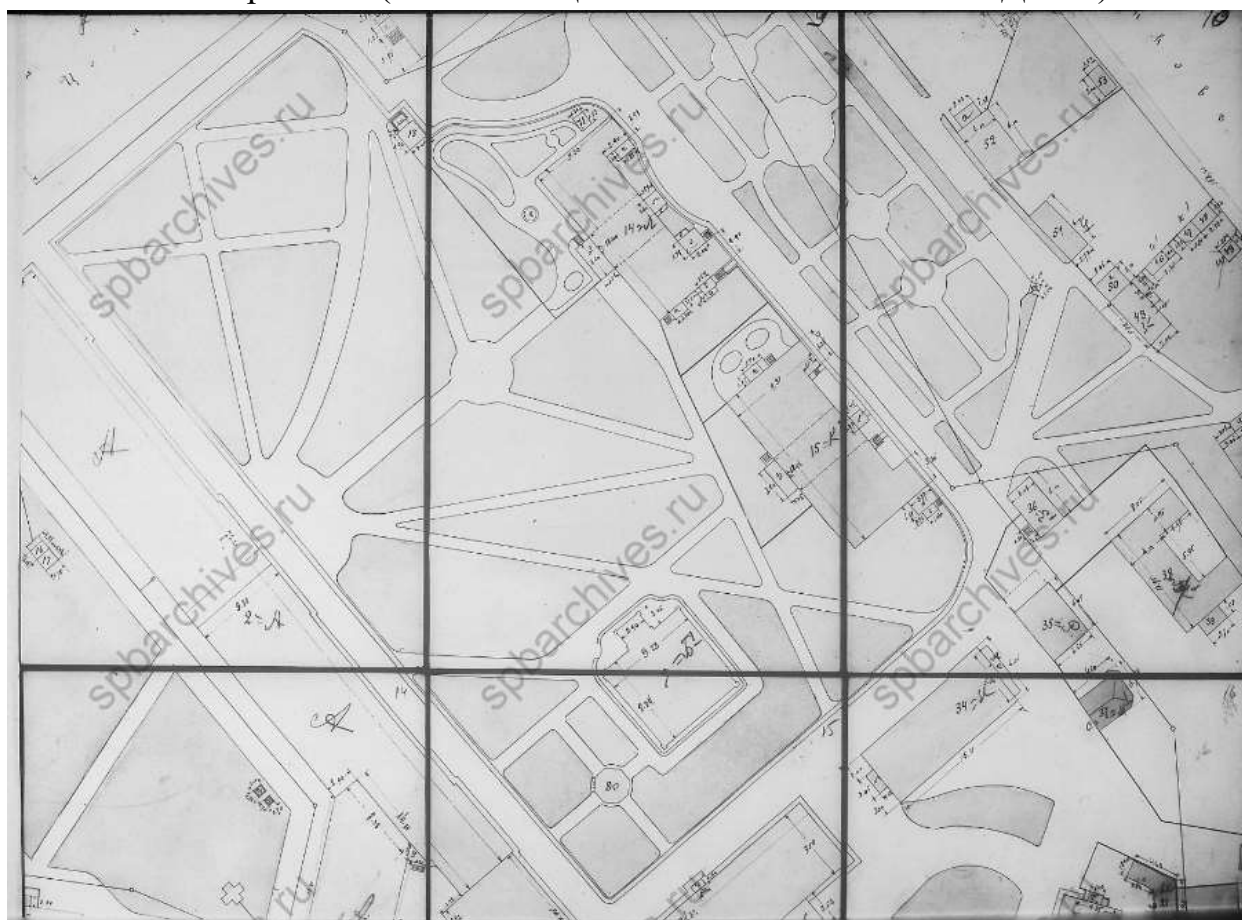
Илл. 32. Генеральный план С-Петербургских Градских Богаделен. Начало 1900-х гг. Фрагмент (источник: ЦГИА СПб. Ф. 513. Оп. 101. Д. 549).



Илл. 33. Генеральный план С-Петербургских Градских Богаделен. Начало 1900-х гг. Фрагмент (источник: ЦГИА СПб. Ф. 513. Оп. 101. Д. 549).

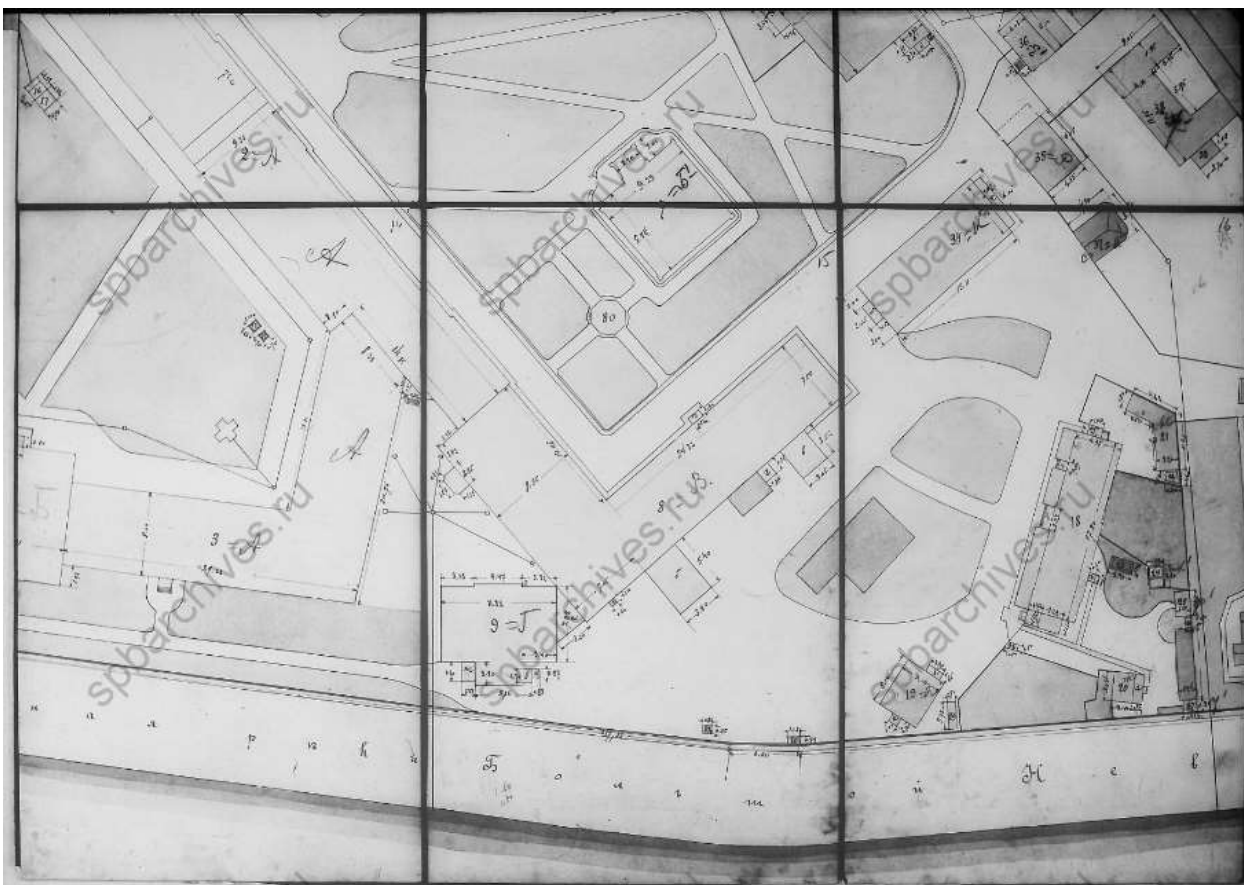


Илл. 34. Генеральный план С-Петербургских Градских Богоделен. Начало 1900-х гг. Фрагмент (источник: ЦГИА СПб. Ф. 513. Оп. 101. Д. 549).



Илл. 35. Генеральный план С-Петербургских Градских Богоделен. Начало 1900-х гг. Фрагмент (источник: ЦГИА СПб. Ф. 513. Оп. 101. Д. 549).

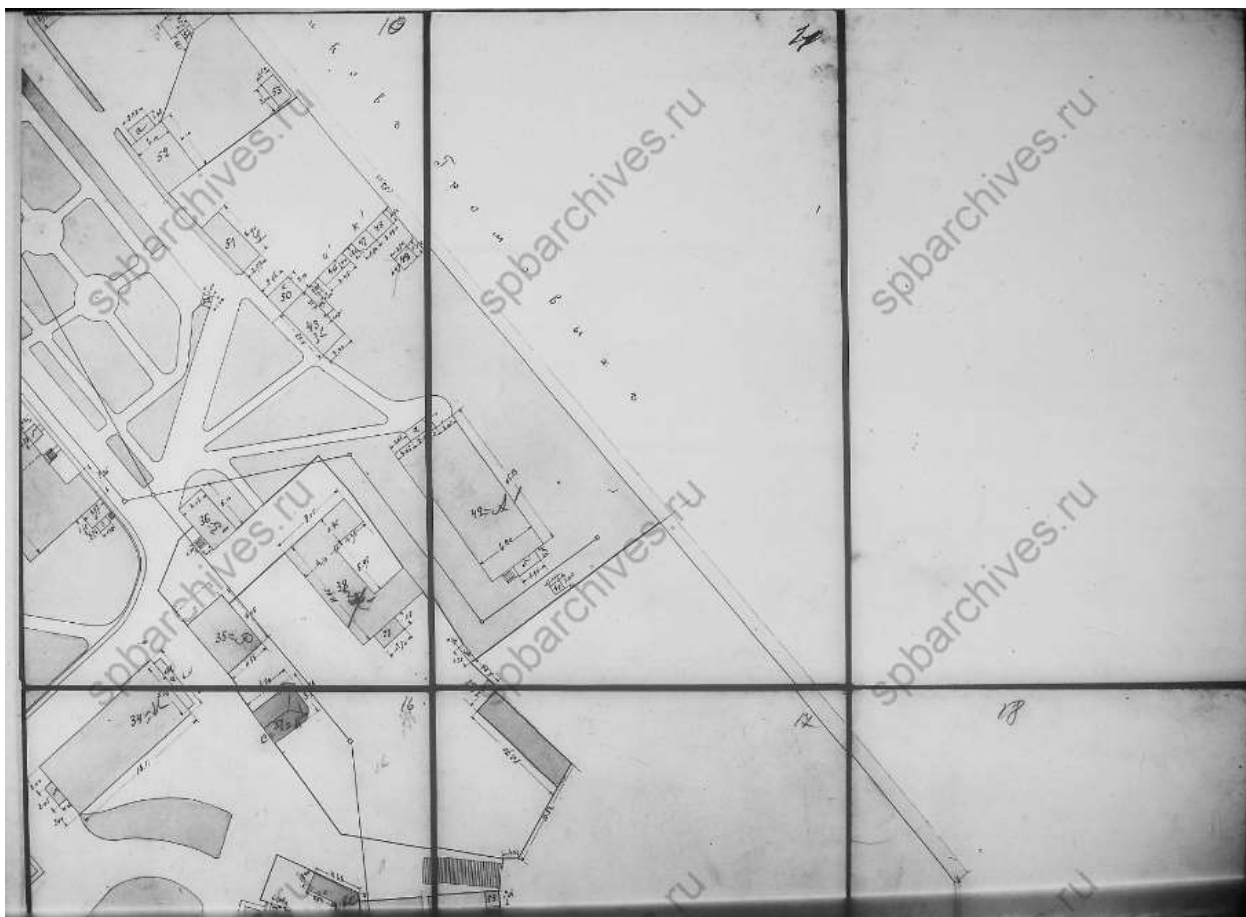




Илл. 36. Генеральный план С-Петербургских Градских Богаделен. Начало 1900-х гг. Фрагмент (источник: ЦГИА СПб. Ф. 513. Оп. 101. Д. 549).



Илл. 37. Генеральный план С-Петербургских Градских Богаделен. Начало 1900-х гг. Фрагмент (источник: ЦГИА СПб. Ф. 513. Оп. 101. Д. 549).



Илл. 38. Генеральный план С-Петербургских Градских Богаделен. Начало 1900-х гг. Фрагмент (источник: ЦГИА СПб. Ф. 513. Оп. 101. Д. 549).



Илл. 39. Генеральный план С-Петербургских Градских Богаделен. Начало 1900-х гг. Фрагмент (источник: ЦГИА СПб. Ф. 513. Оп. 101. Д. 549).

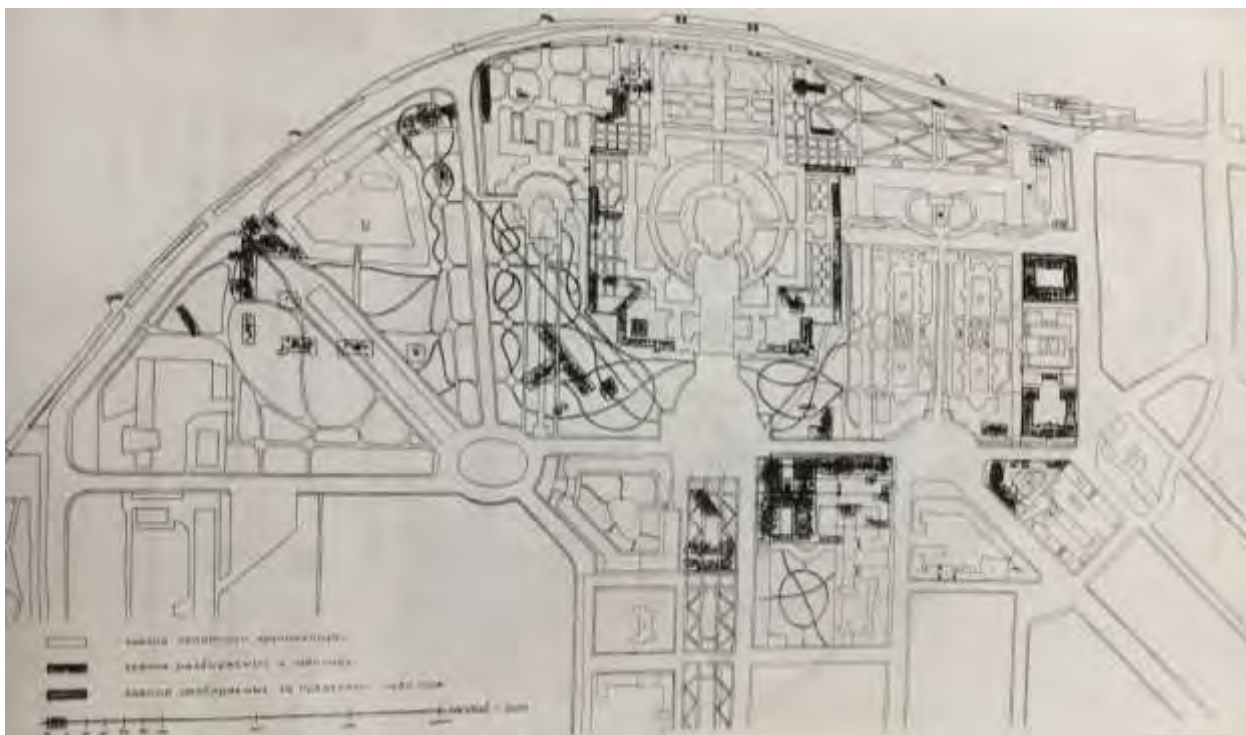


Илл. 40. Район Смольного монастыря. Топографическая съемка 1932-1934 гг.  
ТГРИИ. Планшет 2430-15\_32 (источник: ОГГС УАИ КГА).



Илл. 41. Район Смольного монастыря. Топографическая съемка 1962 г. ТГРИИ. Планшет 2430-15\_32 (источник: ОГГС УАИ КГА).





Илл. 42. Проект проработки детальной перепланировки района Смольного. 1970-е гг. (источник: архив КГИОП П. 1144 Н-5667. Вх. № 3-2720 от 28.04.2003 г.).



Илл. 43. Спутниковая карта Санкт-Петербурга 1980 года (источник: [http://www.etomesto.ru/map-peterburg\\_sputnik-1980/](http://www.etomesto.ru/map-peterburg_sputnik-1980/)).




Илл. 44. Современная съемка со спутника (источник:  
<https://yandex.ru/maps/2/saint-petersburg/sputnik/?ll=30.395490%2C59.952263&z=17>).





Илл. 45. Вид Смольного монастыря от Дачи Безбородко. Кон. XVIII в.  
(источник: <https://pastvu.com/p/847073>).



Илл. 46. Градские богадельни (с Большой Невы). До 1889 г. (источник: Андреевский И.Е., Угрюмов П.К. Градские богадельни в С.-Петербурге с приложением планов богаделен. СПб., 1889).



Илл. 47. Градские богадельни (с Пальменбахской улицы). До 1878. (источник: Попечительский совет в Санкт-Петербурге: очерк деятельности за пятьдесят лет 1828-1878. СПб., 1878).



Илл. 48. Внешний вид 1-го Дома Инвалидов им. К. Маркса (бывшая Пальменбахская ул.). 1923 г. (источник: ЦГАКФФД СПб. Фотодокумент Вр 22714).





Илл. 49. В комнате общежития Дома инвалидов им. К. Маркса (бывшая Пальменбахская ул.). 1923 г. (источник: ЦГАКФФД СПб. Фотодокумент Вр 22722).



Илл. 50. В комнате общежития Дома инвалидов им. К. Маркса (бывшая Пальменбахская ул.). 1923 г. (источник: ЦГАКФФД СПб. Фотодокумент Вр 22721).



Илл. 51. Улица Домбалья. 1930-е гг. (источник: <https://pastvu.com/p/139776>).



Илл. 52. Комплекс зданий С.-Петербургских градских богаделен. Главное здание (№ 4 А1). Вид со стороны Смольной наб. 2003 г. (источник: архив КГИОП П. 1144 Н-5667. Вх. № 3-2720 от 28.04.2003 г.).



Илл. 53. Ул. Смольного. Вид со стороны Смольной наб. Здания №№ (по ул. Смольного): 3 (слева), 6, 4 (на дальнем плане). 2003 г. (источник: архив КГИОП П. 1144 Н-5667. Вх. № 3-2720 от 28.04.2003 г.).





Илл. 54. Вид части главного здания: А8 (слева) и А2-3. 2003 г. (источник: архив КГИОП П. 1144 Н-5667. Вх. № 3-2720 от 28.04.2003 г.).



Илл. 55. Вид части главного здания: А2-3 (с северо-востока). 2003 г. (источник: архив КГИОП П. 1144 Н-5667. Вх. № 3-2720 от 28.04.2003 г.).



Илл. 56. Вид части главного здания (А8, А2-3) с северо-запада. 2003 г.  
(источник: архив КГИОП П. 1144 Н-5667. Вх. № 3-2720 от 28.04.2003 г.).



Илл. 57. Главное здание. Внутренний двор. Восточный корпус (центральная часть – бывший «церковный флигель»). 2003 г. (источник: архив КГИОП П. 1144 Н-5667. Вх. № 3-2720 от 28.04.2003 г.).



Илл. 58. Корпус А1. Интерьер лестницы. 2003 г. (источник: архив КГИОП П. 1144 Н-5667. Вх. № 3-2720 от 28.04.2003 г.).



Илл. 59. Корпус А1. Сводчатые конструкции лестницы. 2003 г. (источник: архив КГИОП П. 1144 Н-5667. Вх. № 3-2720 от 28.04.2003 г.).



Илл. 60. Главное здание. Внутренний двор. Корпуса: восточный (слева); южный (с пристройкой А10 в центре); западный. 2003 г. (источник: архив КГИОП П. 1144 Н-5667. Вх. № 3-2720 от 28.04.2003 г.).





Илл. 61. Корпуса А2-3 и А8 вид с северо-востока. 2003 г. (источник: архив КГИОП П. 1144 Н-5667. Вх. № 3-2720 от 28.04.2003 г.).



Илл. 62. Корпус А8. Фрагмент интерьера. 2003 г. (источник: архив КГИОП П. 1144 Н-5667. Вх. № 3-2720 от 28.04.2003 г.).



Илл. 63. Корпус № 4 «В». Главный фасад по ул. Смольного. 2003 г. (источник: архив КГИОП П. 1144 Н-5667. Вх. № 3-2720 от 28.04.2003 г.).



Илл. 64. Вид на главное здание в 2009 г. (источник: [https://yandex.ru/maps/2/saint-petersburg/?l=stv%2Csta&ll=30.405241%2C59.945265&panorama%5Bdirection%5D=255.985516%2C5.106677&panorama%5Bfull%5D=true&panorama%5Bid%5D=1255073497\\_626177081\\_23\\_1252394726&panorama%5Bpoint%5D=30.398091%2C59.952630&panorama%5Bspan%5D=111.801470%2C60.000000&z=12](https://yandex.ru/maps/2/saint-petersburg/?l=stv%2Csta&ll=30.405241%2C59.945265&panorama%5Bdirection%5D=255.985516%2C5.106677&panorama%5Bfull%5D=true&panorama%5Bid%5D=1255073497_626177081_23_1252394726&panorama%5Bpoint%5D=30.398091%2C59.952630&panorama%5Bspan%5D=111.801470%2C60.000000&z=12)).





Илл. 65. Вид на комплекс зданий Санкт-Петербургских градских богаделен в 2011 году (источник: [https://yandex.ru/maps/2/saint-petersburg/?l=stv%2Csta&ll=30.405241%2C59.945265&panorama%5Bair%5D=true&panorama%5Bdirection%5D=341.628915%2C-24.382590&panorama%5Bfull%5D=true&panorama%5Bid%5D=1255080561\\_626227722\\_23\\_1308756937&panorama%5Bpoint%5D=30.399275%2C59.948372&panorama%5Bspan%5D=53.303741%2C22.199018&z=12.13](https://yandex.ru/maps/2/saint-petersburg/?l=stv%2Csta&ll=30.405241%2C59.945265&panorama%5Bair%5D=true&panorama%5Bdirection%5D=341.628915%2C-24.382590&panorama%5Bfull%5D=true&panorama%5Bid%5D=1255080561_626227722_23_1308756937&panorama%5Bpoint%5D=30.399275%2C59.948372&panorama%5Bspan%5D=53.303741%2C22.199018&z=12.13)).



Илл. 66. Вид на главное здание с юго-запада. 2011 г. (источник: [https://www.google.com/maps/@59.9524623,30.3979267,3a,75y,269.83h,87.72t/data=!3m7!1e1!3m5!1s\\_pRm63ZX2IeFShsd98tc9w!2e0!5s20120701T000000!7i13312!8i6656?hl=ru-RU&entry=ttu](https://www.google.com/maps/@59.9524623,30.3979267,3a,75y,269.83h,87.72t/data=!3m7!1e1!3m5!1s_pRm63ZX2IeFShsd98tc9w!2e0!5s20120701T000000!7i13312!8i6656?hl=ru-RU&entry=ttu)).



Илл. 67. Вид на главное здание в 2013 г. (источник:

[https://yandex.ru/maps/2/saint-petersburg/?l=stv%2Csta&ll=30.405241%2C59.945265&panorama%5Bdirection%5D=268.742274%2C0.173088&panorama%5Bfull%5D=true&panorama%5Bid%5D=1255072923\\_626176513\\_23\\_1374062578&panorama%5Bpoint%5D=30.397995%2C59.952678&panorama%5Bspan%5D=111.801470%2C60.000000&z=12.13](https://yandex.ru/maps/2/saint-petersburg/?l=stv%2Csta&ll=30.405241%2C59.945265&panorama%5Bdirection%5D=268.742274%2C0.173088&panorama%5Bfull%5D=true&panorama%5Bid%5D=1255072923_626176513_23_1374062578&panorama%5Bpoint%5D=30.397995%2C59.952678&panorama%5Bspan%5D=111.801470%2C60.000000&z=12.13)).



Илл. 68. Главное здание в 2014 г. (источник:

<https://www.google.com/maps/@59.9529841,30.3971912,3a,75y,249.87h,92.16t/data=!3m7!1e1!3m5!1sqrNBJYVoNFMymZ0gfrn8ZQ!2e0!5s20140901T000000!7i13312!8i6656?hl=ru-RU&entry=tту>).





Илл. 69. Главное здание в 2015 г. (источник: <https://www.google.com/maps/@59.9529731,30.3971343,3a,75y,249.87h,92.16t/data=!3m7!1e1!3m5!1sf0-bI0jknMdZT4RvJWYrvw!2e0!5s20150601T000000!7i13312!8i6656?hl=ru-RU&entry=ttu>).



Илл. 70. Здание богадельни в память бракосочетания вел. кн. Ксении Александровны. Вид на северный фасад. 2015 г. (источник: [https://p2.citywalls.ru/photo\\_469-480514.jpg?mt=1605735869](https://p2.citywalls.ru/photo_469-480514.jpg?mt=1605735869)).



Илл. 71. Здание богадельни в память бракосочетания вел. кн. Ксении Александровны. Вид на северный и западный фасады. 2015 г. (источник: [https://p1.citywalls.ru/photo\\_469-480513.jpg?mt=1605735863](https://p1.citywalls.ru/photo_469-480513.jpg?mt=1605735863)).



Илл. 72. Здание богадельни в память бракосочетания вел. кн. Ксении Александровны. Вид на западный фасад. 2015 г. (источник: [https://p0.citywalls.ru/photo\\_469-480512.jpg?mt=1605735857](https://p0.citywalls.ru/photo_469-480512.jpg?mt=1605735857)).





Илл. 73. Главное здание в 2016 г. (источник: [https://yandex.ru/maps/2/saint-petersburg/?l=stv%2Csta&ll=30.397444%2C59.953022&panorama%5Bdirection%5D=270.110057%2C-0.228966&panorama%5Bfull%5D=true&panorama%5Bid%5D=1255071712\\_626177034\\_23\\_1462887695&panorama%5Bpoint%5D=30.397791%2C59.952634&panorama%5Bspan%5D=111.801470%2C60.000000&z=16.24](https://yandex.ru/maps/2/saint-petersburg/?l=stv%2Csta&ll=30.397444%2C59.953022&panorama%5Bdirection%5D=270.110057%2C-0.228966&panorama%5Bfull%5D=true&panorama%5Bid%5D=1255071712_626177034_23_1462887695&panorama%5Bpoint%5D=30.397791%2C59.952634&panorama%5Bspan%5D=111.801470%2C60.000000&z=16.24)).

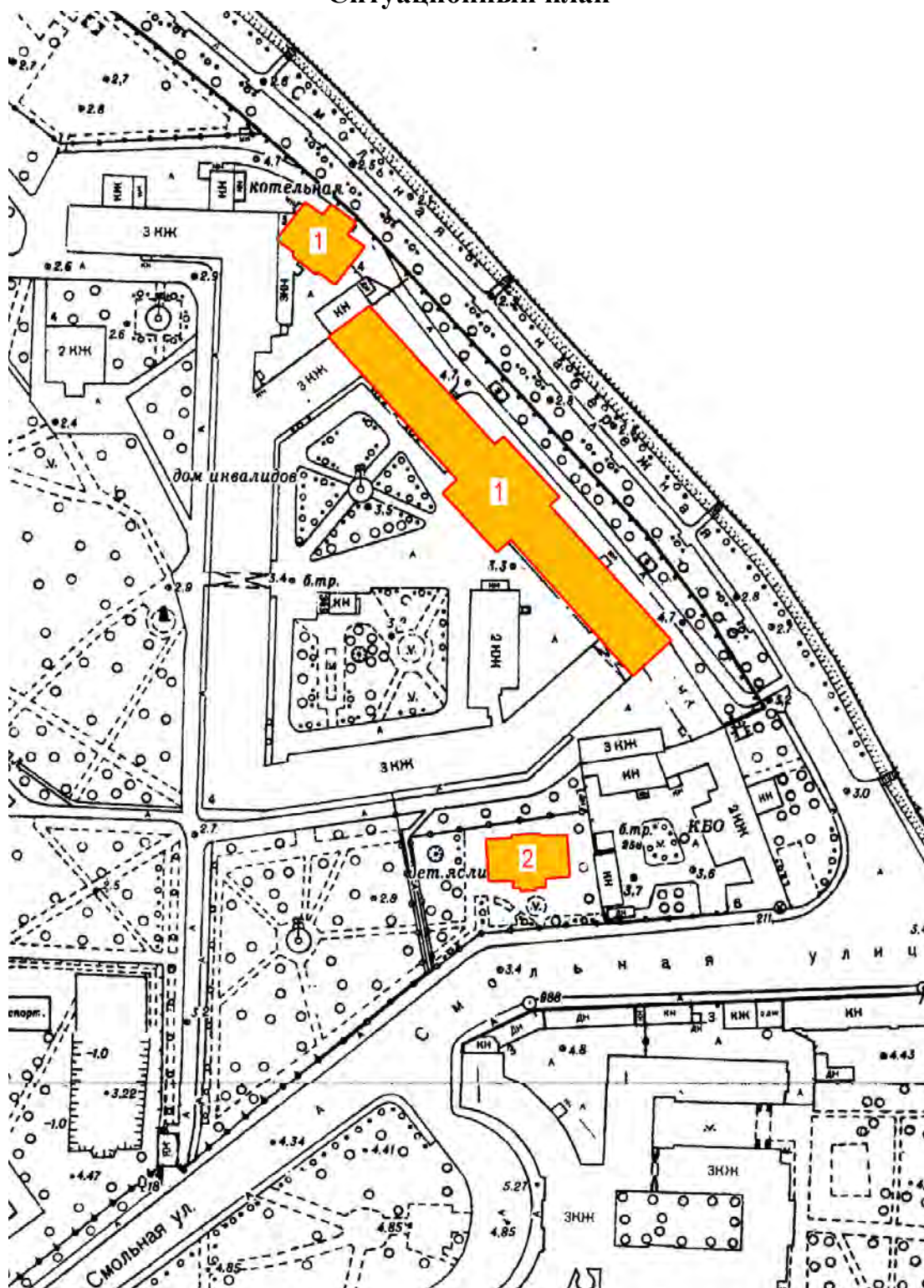


Илл. 74. Топоъемка по состоянию на 2015 г. Планшеты №№ 2430-03-01, 2530-15-09, 2530-15-13, 2530-15-14 в масштабе 500.

**Приложение № 3 к Акту по результатам государственной историко-культурной экспертизы** выявленного объекта культурного наследия «Комплекс зданий Санкт-петербургских градских богаделен», расположенного по адресу: Санкт-Петербург, Смольного ул., 2, 4 (лит. В), 4 (лит. А, А8, Е, Д, Д1, Ж), в составе: выявленный объект культурного наследия «Главное здание градских богаделен (в 1770-х годах – здание Воспитательного дома)» по адресу: Санкт-Петербург, Смольного ул., 4 (лит.: А, А8, Д); выявленный объект культурного наследия «Здание богадельни в память бракосочетания вел.кн. Ксении Александровны» по адресу: Санкт-Петербург, Смольного ул., 4; выявленный объект культурного наследия «Ограда» по адресу: Санкт-Петербург, Смольного ул., 4; выявленный объект культурного наследия «Сад» по адресу: Санкт-Петербург, Смольного ул., 4, в целях обоснования включения в единый государственный реестр объектов культурного наследия (памятников истории и культуры) народов Российской Федерации

**Ситуационный план, историко-культурный, историко-архитектурный опорные планы**

## Ситуационный план



Условные обозначения:

– выявленный объект культурного наследия «Комплекс зданий Санкт-Петербургских градских богаделен»:

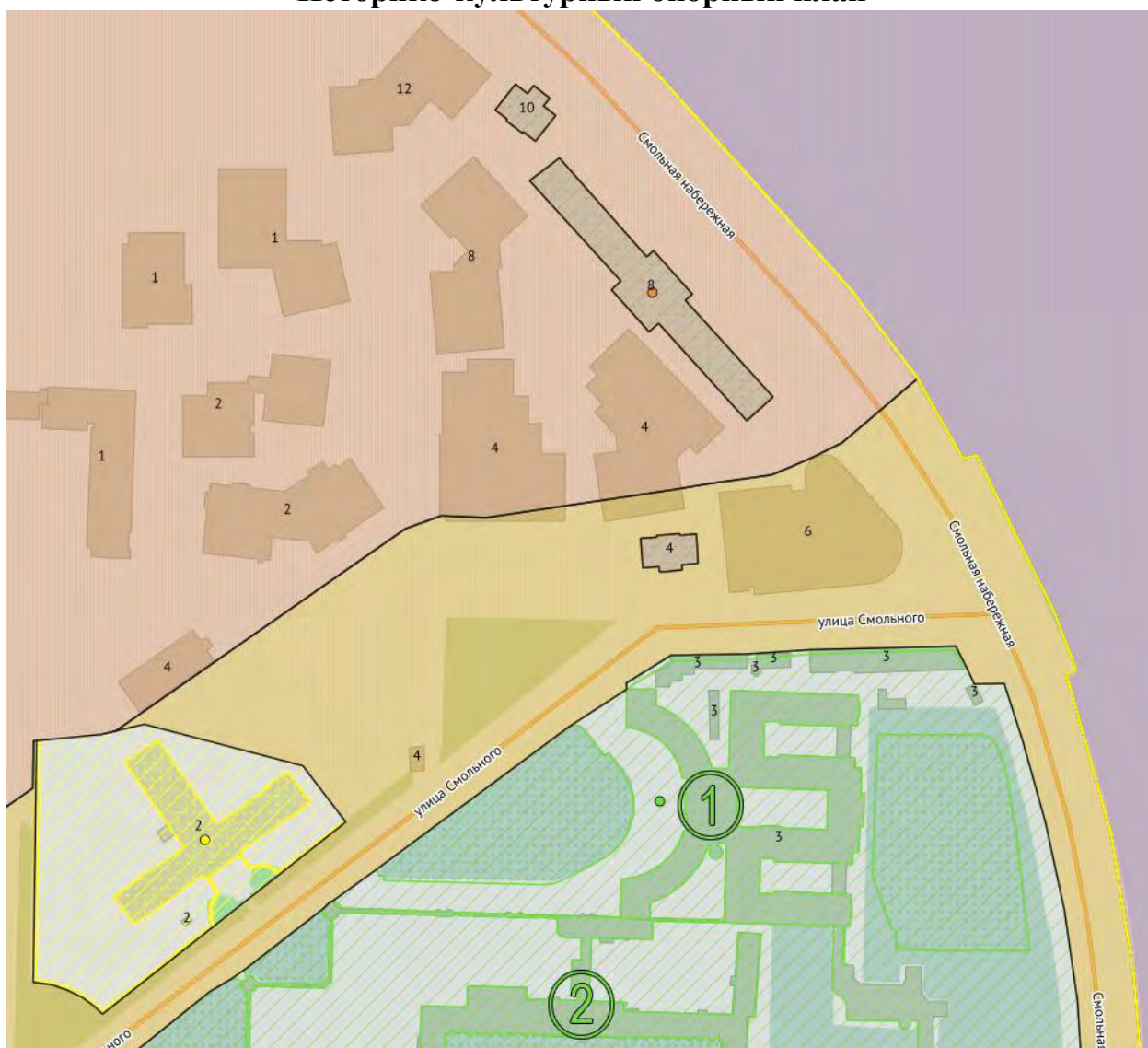
1 – Главное здание градских богаделен (в 1770-х годах – здание Воспитательного дома);

2 – Здание богадельни в память бракосочетания вел.кн. Ксении Александровны.







Границы территории выявленных объектов культурного наследия «Сад», «Ограда» не утверждены



## Историко-культурный опорный план



### Условные обозначения:










-  - выявленный объект культурного наследия «Комплекс зданий Санкт-Петербургских градских богаделен»;
-  - объект культурного наследия регионального значения «Здание богадельни в память совершеннолетия цесаревича Николая Александровича (с металлической оградой)»;
-  объекты культурного наследия федерального значения:
  - 1 – Институт Александровский;
  - 2 – Смольный монастырь;
-  – Единая зона регулирования застройки и хозяйственной деятельности 2 (ОЗРЗ-2(31));
-  – Единая охранный зона 1 (ОЗ-1(31)01);
-  – окружающая застройка на 2023 год.




## Историко-архитектурный опорный план



Пунктиром отмечены утраченные части – исторические строения (синим) и сады (зеленым).

### Условные обозначения:

	1782-1784 – строительство двухэтажного главного корпуса, обращенного на р. Неву с включением ранее существовавших строений
	1820-1824 гг. – перестройка корпуса, арх. Е.В. Цыгоров
	1835-1836 гг. – надстройка стен объема церкви, пробитие окон (2-й свет), переделка интерьеров, декорирование фасадов в дорическом ордере, арх. П.С. Плавов;
	1837 г. – строительство банного флигеля, арх. П.С. Плавов
	1855-1857 гг. – строительство ограды вдоль Пальменбахской ул. (Смольного)
	1868-1869 гг. – надстройка боковых крыльев главного корпуса по р. Неве 3-м этажом
	1885-1887 гг. – разбивка сада в юго-западной части территории
	1895-1896 гг. – строительство богадельни в память бракосочетания вел. кн. Ксении Александровны, арх. Н.К. Красовский
	1953 г. – возведение ограды вдоль ул. Смольного на каменный цоколь

 	2014-2015 гг. – разборка 3-го этажа боковых крыльев главного корпуса и реставрация здания, реставрация и приспособление банного флигеля и богадельни в память бракосочетания вел. кн. Ксении Александровны
	строения, возведенные после 2010 г.

**Приложение № 4 к Акту по результатам государственной историко-культурной экспертизы** выявленного объекта культурного наследия «Комплекс зданий Санкт-петербургских градских богаделен», расположенного по адресу: Санкт-Петербург, Смольного ул., 2, 4 (лит. В), 4 (лит. А, А8, Е, Д, Д1, Ж), в составе: выявленный объект культурного наследия «Главное здание градских богаделен (в 1770-х годах – здание Воспитательного дома)» по адресу: Санкт-Петербург, Смольного ул., 4 (лит.: А, А8, Д); выявленный объект культурного наследия «Здание богадельни в память бракосочетания вел.кн. Ксении Александровны» по адресу: Санкт-Петербург, Смольного ул., 4; выявленный объект культурного наследия «Ограда» по адресу: Санкт-Петербург, Смольного ул., 4; выявленный объект культурного наследия «Сад» по адресу: Санкт-Петербург, Смольного ул., 4, в целях обоснования включения в единый государственный реестр объектов культурного наследия (памятников истории и культуры) народов Российской Федерации

**Извлечение из приказа КГИОП от 20.02.2001 № 15 «Об утверждении Списка вновь выявленных объектов, представляющих историческую, научную, художественную или иную культурную ценность»; - извлечение из приказа КГИОП от 31.07.2002 № 8-92 «Об уточнении списка вновь выявленных объектов культурного наследия»; извлечение из приказа КГИОП от 06.08.2004 № 8-102 «Об уточнении состава выявленных объектов культурного наследия»; извлечение из приказа КГИОП от 15.02.2005 № 8-11 «Об исключении некоторых объектов из списка выявленных объектов культурного наследия»; копия распоряжения КГИОП от 14.07.2011 № 10-399 «Об отказе во включении выявленных объектов культурного наследия в единый государственный реестр объектов культурного наследия (памятников истории и культуры) народов Российской Федерации»**

**АДМИНИСТРАЦИЯ САНКТ-ПЕТЕРБУРГА  
КОМИТЕТ ПО ГОСУДАРСТВЕННОМУ КОНТРОЛЮ,  
ИСПОЛЬЗОВАНИЮ И ОХРАНЕ ПАМЯТНИКОВ ИСТОРИИ И КУЛЬТУРЫ**

**ПРИКАЗ**

**ОТ 20 ФЕВРАЛЯ 2001 ГОДА N 15**

**ОБ УТВЕРЖДЕНИИ СПИСКА ВНОВЬ ВЫЯВЛЕННЫХ ОБЪЕКТОВ, ПРЕДСТАВЛЯЮЩИХ ИСТОРИЧЕСКУЮ, НАУЧНУЮ, ХУДОЖЕСТВЕННУЮ ИЛИ ИНУЮ КУЛЬТУРНУЮ ЦЕННОСТЬ**

(с изменениями на 30 июня 2023 года)

Информация об изменяющих документах

---

Документ с изменениями, внесенными:

[приказом Комитета по государственному контролю, использованию и охране памятников истории и культуры Санкт-Петербурга от 10 мая 2001 года N 48;](#)

[приказом Комитета по государственному контролю, использованию и охране памятников истории и культуры Санкт-Петербурга от 12 октября 2001 года N 107;](#)

[приказом Комитета по государственному контролю, использованию и охране памятников истории и культуры Санкт-Петербурга от 31 июля 2002 года N 8-92;](#)

[приказом Комитета по государственному контролю, использованию и охране памятников истории и культуры Санкт-Петербурга от 15 ноября 2002 года N 8-131;](#)

[приказом Комитета по государственному контролю, использованию и охране памятников истории и культуры Санкт-Петербурга от 18 декабря 2002 года N 8-143;](#)

[приказом Комитета по государственному контролю, использованию и охране памятников истории и культуры Санкт-Петербурга от 3 марта 2003 года N 8-18;](#)

[приказом Комитета по государственному контролю, использованию и охране памятников истории и культуры Санкт-Петербурга от 24 апреля 2003 года N 8-37;](#)

[приказом Комитета по государственному контролю, использованию и охране памятников истории и культуры Санкт-Петербурга от 18 июня 2003 года N 8-76;](#)

[приказом Комитета по государственному контролю, использованию и охране памятников истории и культуры Санкт-Петербурга от 29 августа 2003 года N 8-114;](#)

[приказом Комитета по государственному контролю, использованию и охране памятников истории и культуры Санкт-Петербурга от 17 ноября 2003 года N 8-144;](#)

[приказом Комитета по государственному контролю, использованию и охране памятников истории и культуры Санкт-Петербурга от 6 августа 2004 года N 8-102;](#)

[приказом Комитета по государственному контролю, использованию и охране памятников истории и культуры Санкт-Петербурга от 15 февраля 2005 года N 8-11;](#)

[приказом Комитета по государственному контролю, использованию и охране памятников истории и культуры Санкт-Петербурга от 30 августа 2005 года N 8-80;](#)

[приказом Комитета по государственному контролю, использованию и охране памятников истории и культуры Санкт-Петербурга от 9 декабря 2005 года N 8-142;](#)

[приказом Комитета по государственному контролю, использованию и охране памятников истории и культуры Санкт-Петербурга от 29 декабря 2005 года N 8-154/1;](#)



[приказом Комитета по государственному контролю, использованию и охране памятников истории и культуры Санкт-Петербурга от 30 января 2006 года N 8-5;](#)

[приказом Комитета по государственному контролю, использованию и охране памятников истории и культуры Санкт-Петербурга от 21 марта 2006 года N 8-26;](#)

[приказом Комитета по государственному контролю, использованию и охране памятников истории и культуры Санкт-Петербурга от 11 мая 2006 года N 8-43;](#)

[приказом Комитета по государственному контролю, использованию и охране памятников истории и культуры Санкт-Петербурга от 2 июня 2006 года N 8-61;](#)

[приказом Комитета по государственному контролю, использованию и охране памятников истории и культуры Санкт-Петербурга от 14 июня 2006 года N 8-62;](#)

[приказом Комитета по государственному контролю, использованию и охране памятников истории и культуры Санкт-Петербурга от 29 июня 2006 года N 8-69;](#)

[приказом Комитета по государственному контролю, использованию и охране памятников истории и культуры Санкт-Петербурга от 3 июля 2006 года N 8-76;](#)

[приказом Комитета по государственному контролю, использованию и охране памятников истории и культуры Санкт-Петербурга от 3 июля 2006 года N 8-77;](#)

[приказом Комитета по государственному контролю, использованию и охране памятников истории и культуры Санкт-Петербурга от 15 сентября 2006 года N 8-112;](#)

[приказом Комитета по государственному контролю, использованию и охране памятников истории и культуры Санкт-Петербурга от 1 декабря 2006 года N 8-157;](#)

[приказом Комитета по государственному контролю, использованию и охране памятников истории и культуры Санкт-Петербурга от 26 января 2007 года N 8-18;](#)

[приказом Комитета по государственному контролю, использованию и охране памятников истории и культуры Санкт-Петербурга от 2 февраля 2007 года N 8-24;](#)

[приказом Комитета по государственному контролю, использованию и охране памятников истории и культуры Санкт-Петербурга от 22 июня 2007 года N 8-103;](#)

[приказом Комитета по государственному контролю, использованию и охране памятников истории и культуры Санкт-Петербурга от 21 сентября 2007 года N 8-166;](#)

[приказом Комитета по государственному контролю, использованию и охране памятников истории и культуры Санкт-Петербурга от 6 декабря 2007 года N 8-251;](#)

[приказом Комитета по государственному контролю, использованию и охране памятников истории и культуры Санкт-Петербурга от 10 декабря 2007 года N 8-260;](#)

[приказом Комитета по государственному контролю, использованию и охране памятников истории и культуры Санкт-Петербурга от 13 декабря 2007 года N 8-264;](#)

[приказом Комитета по государственному контролю, использованию и охране памятников истории и культуры Санкт-Петербурга от 26 декабря 2007 года N 8-291;](#)

[приказом Комитета по государственному контролю, использованию и охране памятников истории и культуры Санкт-Петербурга от 14 марта 2008 года N 8-42;](#)

[приказом Комитета по государственному контролю, использованию и охране памятников истории и культуры Санкт-Петербурга от 30 мая 2008 года N 8-133;](#)

[приказом Комитета по государственному контролю, использованию и охране памятников истории и культуры Санкт-Петербурга от 2 октября 2008 года N 8-244;](#)

[приказом Комитета по государственному контролю, использованию и охране памятников истории и культуры Санкт-Петербурга от 29 октября 2008 года N 8-287;](#)

[приказом Комитета по государственному контролю, использованию и охране памятников истории и культуры Санкт-Петербурга от 16 февраля 2009 года N 8-11;](#)

[распоряжением Комитета по государственному контролю, использованию и охране памятников истории и культуры Санкт-Петербурга от 15 сентября 2009 года N 10-26;](#)

[распоряжением Комитета по государственному контролю, использованию и охране памятников истории и культуры Санкт-Петербурга от 25 сентября 2009 года N 10-27;](#)

[распоряжением Комитета по государственному контролю, использованию и охране памятников истории и культуры Санкт-Петербурга от 29 сентября 2009 года N 10-28;](#)

[распоряжением Комитета по государственному контролю, использованию и охране памятников истории и культуры Санкт-Петербурга от 9 октября 2009 года N 10-29;](#)

[приказом Комитета по государственному контролю, использованию и охране памятников истории и культуры Санкт-Петербурга от 23 октября 2009 года N 8-239;](#)

[приказом Комитета по государственному контролю, использованию и охране памятников истории и культуры Санкт-Петербурга от 30 октября 2009 года N 8-246;](#)

[приказом Комитета по государственному контролю, использованию и охране памятников истории и культуры Санкт-Петербурга от 6 ноября 2009 года N 8-261;](#)

[распоряжением Комитета по государственному контролю, использованию и охране памятников истории и культуры Санкт-Петербурга от 17 ноября 2009 года N 10-34;](#)

[приказом Комитета по государственному контролю, использованию и охране памятников истории и культуры Санкт-Петербурга от 17 ноября 2009 года N 8-277;](#)

[распоряжением Комитета по государственному контролю, использованию и охране памятников истории и культуры Санкт-Петербурга от 2 декабря 2009 года N 10-35;](#)

[приказом Комитета по государственному контролю, использованию и охране памятников истории и культуры Санкт-Петербурга от 30 декабря 2009 года N 8-353;](#)

[распоряжением Комитета по государственному контролю, использованию и охране памятников истории и культуры Санкт-Петербурга от 2 февраля 2010 года N 10-4;](#)

[распоряжением Комитета по государственному контролю, использованию и охране памятников истории и культуры Санкт-Петербурга от 24 февраля 2010 года N 10-7;](#)

[приказом Комитета по государственному контролю, использованию и охране памятников истории и культуры Санкт-Петербурга от 2 марта 2010 года N 8-22;](#)

[приказом Комитета по государственному контролю, использованию и охране памятников истории и культуры Санкт-Петербурга от 3 марта 2010 года N 8-25;](#)

[приказом Комитета по государственному контролю, использованию и охране памятников истории и культуры Санкт-Петербурга от 15 марта 2010 года N 8-30;](#)

[распоряжением Комитета по государственному контролю, использованию и охране памятников истории и культуры Санкт-Петербурга от 11 мая 2010 года N 10-15;](#)

[приказом Комитета по государственному контролю, использованию и охране памятников истории и культуры Санкт-Петербурга от 9 июня 2010 года N 8-95;](#)

[приказом Комитета по государственному контролю, использованию и охране памятников истории и культуры Санкт-Петербурга от 17 июня 2010 года N 8-103;](#)

[приказом Комитета по государственному контролю, использованию и охране памятников истории и культуры Санкт-Петербурга от 21 июля 2010 года N 8-124;](#)

[приказом Комитета по государственному контролю, использованию и охране памятников истории и культуры Санкт-Петербурга от 6 августа 2010 года N 8-133;](#)

[приказом Комитета по государственному контролю, использованию и охране памятников истории и культуры Санкт-Петербурга от 12 августа 2010 года N 8-135;](#)

[приказом Комитета по государственному контролю, использованию и охране памятников истории и культуры Санкт-Петербурга от 2 сентября 2010 года N 8-146;](#)



[распоряжением Комитета по государственному контролю, использованию и охране памятников истории и культуры Санкт-Петербурга от 20 сентября 2010 года N 10-17;](#)

[распоряжением Комитета по государственному контролю, использованию и охране памятников истории и культуры Санкт-Петербурга от 21 сентября 2010 года N 8-151;](#)

[распоряжением Комитета по государственному контролю, использованию и охране памятников истории и культуры Санкт-Петербурга от 28 сентября 2010 года N 10-18;](#)

[приказом Комитета по государственному контролю, использованию и охране памятников истории и культуры Санкт-Петербурга от 26 октября 2010 года N 8-191;](#)

[распоряжением Комитета по государственному контролю, использованию и охране памятников истории и культуры Санкт-Петербурга от 1 декабря 2010 года N 10-24;](#)

[приказом Комитета по государственному контролю, использованию и охране памятников истории и культуре Санкт-Петербурга от 13 декабря 2010 года N 8-230;](#)

[распоряжением КГИОП Санкт-Петербурга от 3 февраля 2011 года N 10-6;](#)

[приказом КГИОП Санкт-Петербурга от 20 апреля 2011 года N 8-92;](#)

[приказом КГИОП Санкт-Петербурга от 25 апреля 2011 года N 8-99;](#)

[приказом КГИОП Санкт-Петербурга от 26 апреля 2011 года N 8-100;](#)

[приказом КГИОП Санкт-Петербурга от 28 апреля 2011 года N 8-105;](#)

[приказом КГИОП Санкт-Петербурга от 17 июня 2011 года N 8-144;](#)

[распоряжением КГИОП Санкт-Петербурга от 17 июня 2011 года N 10-316;](#)

[приказом КГИОП Санкт-Петербурга от 3 августа 2011 года N 8-178;](#)

[приказом КГИОП Санкт-Петербурга от 18 октября 2011 года N 8-237;](#)

[распоряжением КГИОП Санкт-Петербурга от 19 октября 2011 года N 10-676;](#)

[распоряжением КГИОП Санкт-Петербурга от 19 октября 2011 года N 10-677;](#)

[приказом КГИОП Санкт-Петербурга от 16 ноября 2011 года N 8-255;](#)

[распоряжением КГИОП Санкт-Петербурга от 28 декабря 2011 года N 10-985;](#)

[распоряжением КГИОП Санкт-Петербурга от 10 января 2012 года N 10-4;](#)

[распоряжением КГИОП Санкт-Петербурга от 21 июня 2012 года N 10-104;](#)

[распоряжением КГИОП Санкт-Петербурга от 26 июня 2012 года N 10-105;](#)

[распоряжением КГИОП Санкт-Петербурга от 11 июля 2012 года N 10-110;](#)

[приказом КГИОП Санкт-Петербурга от 18 сентября 2012 года N 8-441;](#)

[приказом КГИОП Санкт-Петербурга от 24 октября 2012 года N 8-507;](#)

[распоряжением КГИОП Санкт-Петербурга от 10 января 2013 года N 10-1 \(в редакции распоряжения КГИОП Санкт-Петербурга от 20 октября 2014 года N 10-650\);](#)

[распоряжением КГИОП Санкт-Петербурга от 17 января 2013 года N 10-2;](#)

[распоряжением КГИОП Санкт-Петербурга от 17 января 2013 года N 10-3;](#)

[распоряжением КГИОП Санкт-Петербурга от 17 января 2013 года N 10-4;](#)

[распоряжением КГИОП Санкт-Петербурга от 24 января 2013 года N 10-16;](#)

[распоряжением КГИОП Санкт-Петербурга от 24 января 2013 года N 10-20;](#)

[распоряжением КГИОП Санкт-Петербурга от 24 января 2013 года N 10-21;](#)  
[распоряжением КГИОП Санкт-Петербурга от 24 января 2013 года N 10-22;](#)  
[распоряжением КГИОП Санкт-Петербурга от 29 января 2013 года N 10-31;](#)  
[распоряжением КГИОП Санкт-Петербурга от 13 февраля 2013 года N 10-53;](#)  
[распоряжением КГИОП Санкт-Петербурга от 22 февраля 2013 года N 10-57;](#)  
[распоряжением КГИОП Санкт-Петербурга от 26 февраля 2013 года N 10-61;](#)  
[приказом КГИОП Санкт-Петербурга от 6 марта 2013 года N 8-135;](#)  
[распоряжением КГИОП Санкт-Петербурга от 26 марта 2013 года N 10-120;](#)  
[распоряжением КГИОП Санкт-Петербурга от 26 марта 2013 года N 10-121;](#)  
[распоряжением КГИОП Санкт-Петербурга от 11 апреля 2013 года N 10-182;](#)  
[распоряжением КГИОП Санкт-Петербурга от 29 апреля 2013 года N 10-228;](#)  
[распоряжением КГИОП Санкт-Петербурга от 22 мая 2013 года N 10-240;](#)  
[распоряжением КГИОП Санкт-Петербурга от 21 июня 2013 года N 10-299;](#)  
[распоряжением КГИОП Санкт-Петербурга от 19 июля 2013 года N 10-347;](#)  
[распоряжением КГИОП Санкт-Петербурга от 19 июля 2013 года N 10-357;](#)  
[распоряжением КГИОП Санкт-Петербурга от 3 сентября 2013 года N 10-426;](#)  
[распоряжением КГИОП Санкт-Петербурга от 4 сентября 2013 года N 10-436;](#)  
[распоряжением КГИОП Санкт-Петербурга от 4 сентября 2013 года N 10-437;](#)  
[распоряжением КГИОП Санкт-Петербурга от 20 сентября 2013 года N 10-478;](#)  
[распоряжением КГИОП Санкт-Петербурга от 4 октября 2013 года N 10-491;](#)  
[распоряжением КГИОП Санкт-Петербурга от 25 октября 2013 года N 10-524;](#)  
[распоряжением КГИОП Санкт-Петербурга от 30 октября 2013 года N 10-540;](#)  
[распоряжением КГИОП Санкт-Петербурга от 19 ноября 2013 года N 10-580;](#)  
[распоряжением КГИОП Санкт-Петербурга от 19 ноября 2013 года N 10-581;](#)  
[распоряжением КГИОП Санкт-Петербурга от 26 ноября 2013 года N 10-603;](#)  
[распоряжением КГИОП Санкт-Петербурга от 15 января 2014 года N 10-15;](#)  
[распоряжением КГИОП Санкт-Петербурга от 23 января 2014 года N 10-26;](#)  
[распоряжением КГИОП Санкт-Петербурга от 23 января 2014 года N 10-29;](#)  
[распоряжением КГИОП Санкт-Петербурга от 30 января 2014 года N 10-42;](#)  
[распоряжением КГИОП Санкт-Петербурга от 31 января 2014 года N 10-43;](#)  
[распоряжением КГИОП Санкт-Петербурга от 31 января 2014 года N 10-44;](#)  
[распоряжением КГИОП Санкт-Петербурга от 10 февраля 2014 года N 10-61;](#)  
[распоряжением КГИОП Санкт-Петербурга от 24 февраля 2014 года N 10-78;](#)  
[распоряжением КГИОП Санкт-Петербурга от 27 февраля 2014 года N 10-89;](#)  
[распоряжением КГИОП Санкт-Петербурга от 4 марта 2014 года N 10-97;](#)

[распоряжением КГИОП Санкт-Петербурга от 11 марта 2014 года N 10-102;](#)  
[распоряжением КГИОП Санкт-Петербурга от 13 марта 2014 года N 10-108;](#)  
[распоряжением КГИОП Санкт-Петербурга от 19 марта 2014 года N 10-125;](#)  
[распоряжением КГИОП Санкт-Петербурга от 19 марта 2014 года N 10-126;](#)  
[распоряжением КГИОП Санкт-Петербурга от 21 марта 2014 года N 10-134;](#)  
[распоряжением КГИОП Санкт-Петербурга от 1 апреля 2014 года N 10-141;](#)  
[распоряжением КГИОП Санкт-Петербурга от 1 апреля 2014 года N 10-142;](#)  
[распоряжением КГИОП Санкт-Петербурга от 1 апреля 2014 года N 10-143;](#)  
[распоряжением КГИОП Санкт-Петербурга от 7 апреля 2014 года N 10-144;](#)  
[распоряжением КГИОП Санкт-Петербурга от 11 апреля 2014 года N 10-160;](#)  
[распоряжением КГИОП Санкт-Петербурга от 11 апреля 2014 года N 10-161;](#)  
[распоряжением КГИОП Санкт-Петербурга от 11 апреля 2014 года N 10-162;](#)  
[распоряжением КГИОП Санкт-Петербурга от 28 апреля 2014 года N 10-190;](#)  
[приказом КГИОП Санкт-Петербурга от 14 мая 2014 года N 8-232;](#)  
[распоряжением КГИОП Санкт-Петербурга от 2 июня 2014 года N 10-280;](#)  
[распоряжением КГИОП Санкт-Петербурга от 2 июня 2014 года N 10-287;](#)  
[распоряжением КГИОП Санкт-Петербурга от 9 июня 2014 года N 10-290;](#)  
[распоряжением КГИОП Санкт-Петербурга от 26 июня 2014 года N 10-346;](#)  
[распоряжением КГИОП Санкт-Петербурга от 27 июня 2014 года N 10-353;](#)  
[распоряжением КГИОП Санкт-Петербурга от 1 июля 2014 года N 10-356;](#)  
[распоряжением КГИОП Санкт-Петербурга от 7 июля 2014 года N 10-369;](#)  
[распоряжением КГИОП Санкт-Петербурга от 8 июля 2014 года N 10-372;](#)  
[распоряжением КГИОП Санкт-Петербурга от 10 июля 2014 года N 10-374;](#)  
[распоряжением КГИОП Санкт-Петербурга от 10 июля 2014 года N 10-375;](#)  
[распоряжением КГИОП Санкт-Петербурга от 10 июля 2014 года N 10-376;](#)  
[распоряжением КГИОП Санкт-Петербурга от 10 июля 2014 года N 10-377;](#)  
[распоряжением КГИОП Санкт-Петербурга от 10 июля 2014 года N 10-378;](#)  
[распоряжением КГИОП Санкт-Петербурга от 14 июля 2014 года N 10-394;](#)  
[распоряжением КГИОП Санкт-Петербурга от 16 июля 2014 года N 10-400;](#)  
[распоряжением КГИОП Санкт-Петербурга от 17 июля 2014 года N 10-403;](#)  
[распоряжением КГИОП Санкт-Петербурга от 24 июля 2014 года N 10-415;](#)  
[распоряжением КГИОП Санкт-Петербурга от 25 июля 2014 года N 10-416;](#)  
[распоряжением КГИОП Санкт-Петербурга от 25 июля 2014 года N 10-422;](#)  
[распоряжением КГИОП Санкт-Петербурга от 25 июля 2014 года N 10-417;](#)  
[распоряжением КГИОП Санкт-Петербурга от 25 июля 2014 года N 10-418;](#)

[распоряжением КГИОП Санкт-Петербурга от 25 июля 2014 года N 10-419;](#)  
[распоряжением КГИОП Санкт-Петербурга от 25 июля 2014 года N 10-420;](#)  
[распоряжением КГИОП Санкт-Петербурга от 25 июля 2014 года N 10-421;](#)  
[распоряжением КГИОП Санкт-Петербурга от 5 августа 2014 года N 10-450;](#)  
[распоряжением КГИОП Санкт-Петербурга от 7 августа 2014 года N 10-461;](#)  
[распоряжением КГИОП Санкт-Петербурга от 11 августа 2014 года N 10-468;](#)  
[распоряжением КГИОП Санкт-Петербурга от 13 августа 2014 года N 10-478;](#)  
[распоряжением КГИОП Санкт-Петербурга от 14 августа 2014 года N 10-485;](#)  
[распоряжением КГИОП Санкт-Петербурга от 14 августа 2014 года N 10-487;](#)  
[распоряжением КГИОП Санкт-Петербурга от 14 августа 2014 года N 10-488;](#)  
[распоряжением КГИОП Санкт-Петербурга от 18 августа 2014 года N 10-496;](#)  
[распоряжением КГИОП Санкт-Петербурга от 18 августа 2014 года N 10-504;](#)  
[распоряжением КГИОП Санкт-Петербурга от 18 августа 2014 года N 10-505;](#)  
[распоряжением КГИОП Санкт-Петербурга от 3 сентября 2014 года N 10-545;](#)  
[распоряжением КГИОП Санкт-Петербурга от 3 сентября 2014 года N 10-547;](#)  
[распоряжением КГИОП Санкт-Петербурга от 23 сентября 2014 года N 10-604;](#)  
[распоряжением КГИОП Санкт-Петербурга от 3 октября 2014 года N 10-634;](#)  
[распоряжением КГИОП Санкт-Петербурга от 16 октября 2014 года N 10-647;](#)  
[распоряжением КГИОП Санкт-Петербурга от 5 ноября 2014 года N 10-723;](#)  
[распоряжением КГИОП Санкт-Петербурга от 10 декабря 2014 года N 10-807;](#)  
[распоряжением КГИОП Санкт-Петербурга от 19 декабря 2014 года N 10-820;](#)  
[распоряжением КГИОП Санкт-Петербурга от 19 декабря 2014 года N 10-821;](#)  
[распоряжением КГИОП Санкт-Петербурга от 22 декабря 2014 года N 10-835;](#)  
[распоряжением КГИОП Санкт-Петербурга от 20 января 2015 года N 10-22;](#)  
[распоряжением КГИОП Санкт-Петербурга от 23 января 2015 года N 10-41;](#)  
[распоряжением КГИОП Санкт-Петербурга от 30 января 2015 года N 10-46;](#)  
[распоряжением КГИОП Санкт-Петербурга от 27 февраля 2015 года N 10-84;](#)  
[распоряжением КГИОП Санкт-Петербурга от 3 марта 2015 года N 10-97;](#)  
[распоряжением КГИОП Санкт-Петербурга от 13 марта 2015 года N 10-109;](#)  
[распоряжением КГИОП Санкт-Петербурга от 13 марта 2015 года N 10-110;](#)  
[распоряжением КГИОП Санкт-Петербурга от 19 марта 2015 года N 10-114;](#)  
[распоряжением КГИОП Санкт-Петербурга от 25 марта 2015 года N 10-130;](#)  
[распоряжением КГИОП Санкт-Петербурга от 27 марта 2015 года N 10-134;](#)  
[распоряжением КГИОП Санкт-Петербурга от 7 апреля 2015 года N 10-148;](#)  
[распоряжением КГИОП Санкт-Петербурга от 12 мая 2015 года N 10-199;](#)

[распоряжением КГИОП Санкт-Петербурга от 25 мая 2015 года N 10-220;](#)  
[распоряжением КГИОП Санкт-Петербурга от 11 июня 2015 года N 10-241;](#)  
[распоряжением КГИОП Санкт-Петербурга от 24 июня 2015 года N 10-266;](#)  
[распоряжением КГИОП Санкт-Петербурга от 26 июня 2015 года N 10-289;](#)  
[распоряжением КГИОП Санкт-Петербурга от 26 июня 2015 года N 10-290;](#)  
[распоряжением КГИОП Санкт-Петербурга от 8 июля 2015 года N 10-306;](#)  
[распоряжением КГИОП Санкт-Петербурга от 30 июля 2015 года N 10-328;](#)  
[распоряжением КГИОП Санкт-Петербурга от 30 июля 2015 года N 10-329;](#)  
[распоряжением КГИОП Санкт-Петербурга от 10 августа 2015 года N 10-343;](#)  
[распоряжением КГИОП Санкт-Петербурга от 24 августа 2015 года N 10-361;](#)  
[распоряжением КГИОП Санкт-Петербурга от 24 августа 2015 года N 10-362;](#)  
[распоряжением КГИОП Санкт-Петербурга от 24 августа 2015 года N 10-363;](#)  
[распоряжением КГИОП Санкт-Петербурга от 24 августа 2015 года N 10-364;](#)  
[распоряжением КГИОП Санкт-Петербурга от 24 августа 2015 года N 10-365;](#)  
[распоряжением КГИОП Санкт-Петербурга от 24 августа 2015 года N 10-366;](#)  
[распоряжением КГИОП Санкт-Петербурга от 13 ноября 2015 года N 10-528;](#)  
[распоряжением КГИОП Санкт-Петербурга от 13 ноября 2015 года N 10-529;](#)  
[распоряжением КГИОП Санкт-Петербурга от 13 ноября 2015 года N 10-536;](#)  
[распоряжением КГИОП Санкт-Петербурга от 4 декабря 2015 года N 10-580;](#)  
[распоряжением КГИОП Санкт-Петербурга от 22 декабря 2015 года N 10-610](#) (Официальный сайт Администрации Санкт-Петербурга [www.gov.spb.ru/norm\\_baza/npa](http://www.gov.spb.ru/norm_baza/npa), 30.12.2015);  
[распоряжением КГИОП Санкт-Петербурга от 23 декабря 2015 года N 10-614;](#)  
[распоряжением КГИОП Санкт-Петербурга от 15 января 2016 года N 10-13;](#)  
[распоряжением КГИОП Санкт-Петербурга от 22 января 2016 года N 10-606;](#)  
[распоряжением КГИОП Санкт-Петербурга от 17 февраля 2016 года N 10-46](#) (Официальный сайт Администрации Санкт-Петербурга [www.gov.spb.ru/norm\\_baza/npa](http://www.gov.spb.ru/norm_baza/npa), 19.02.2016);  
[распоряжением КГИОП Санкт-Петербурга от 10 марта 2016 года N 10-67;](#)  
[распоряжением КГИОП Санкт-Петербурга от 10 марта 2016 года N 10-68;](#)  
[распоряжением КГИОП Санкт-Петербурга от 10 марта 2016 года N 10-69;](#)  
[распоряжением КГИОП Санкт-Петербурга от 10 марта 2016 года N 10-70;](#)  
[распоряжением КГИОП Санкт-Петербурга от 15 марта 2016 года N 10-72](#) (Официальный сайт Администрации Санкт-Петербурга [www.gov.spb.ru/norm\\_baza/npa](http://www.gov.spb.ru/norm_baza/npa), 21.03.2016);  
[распоряжением КГИОП Санкт-Петербурга от 22 марта 2016 года N 10-89](#) (Официальный сайт Администрации Санкт-Петербурга [www.gov.spb.ru/norm\\_baza/npa](http://www.gov.spb.ru/norm_baza/npa), 28.03.2016);  
[распоряжением КГИОП Санкт-Петербурга от 22 марта 2016 года N 10-90](#) (Официальный сайт Администрации Санкт-Петербурга [www.gov.spb.ru/norm\\_baza/npa](http://www.gov.spb.ru/norm_baza/npa), 28.03.2016);  
[распоряжением КГИОП Санкт-Петербурга от 22 марта 2016 года N 10-91](#) (Официальный сайт Администрации Санкт-Петербурга [www.gov.spb.ru/norm\\_baza/npa](http://www.gov.spb.ru/norm_baza/npa), 28.03.2016);



[распоряжением КГИОП Санкт-Петербурга от 22 марта 2016 года N 10-92](http://www.gov.spb.ru/norm_baza/npa) (Официальный сайт Администрации Санкт-Петербурга [www.gov.spb.ru/norm\\_baza/npa](http://www.gov.spb.ru/norm_baza/npa), 28.03.2016);

[распоряжением КГИОП Санкт-Петербурга от 22 марта 2016 года N 10-93;](#)

[распоряжением КГИОП Санкт-Петербурга от 22 марта 2016 года N 10-94;](#)

[распоряжением КГИОП Санкт-Петербурга от 22 марта 2016 года N 10-95;](#)

[распоряжением КГИОП Санкт-Петербурга от 22 марта 2016 года N 10-96;](#)

[распоряжением КГИОП Санкт-Петербурга от 31 марта 2016 года N 10-110;](#)

[распоряжением КГИОП Санкт-Петербурга от 31 марта 2016 года N 10-111](http://www.gov.spb.ru/norm_baza/npa) (Официальный сайт Администрации Санкт-Петербурга [www.gov.spb.ru/norm\\_baza/npa](http://www.gov.spb.ru/norm_baza/npa), 01.04.2016);

[распоряжением КГИОП Санкт-Петербурга от 20 апреля 2016 года N 10-137;](#)

[распоряжением КГИОП Санкт-Петербурга от 20 апреля 2016 года N 10-138;](#)

[распоряжением КГИОП Санкт-Петербурга от 21 апреля 2016 года N 10-149;](#)

[распоряжением КГИОП Санкт-Петербурга от 21 апреля 2016 года N 10-150](http://www.gov.spb.ru/norm_baza/npa) (Официальный сайт Администрации Санкт-Петербурга [www.gov.spb.ru/norm\\_baza/npa](http://www.gov.spb.ru/norm_baza/npa), 26.04.2016);

[распоряжением КГИОП Санкт-Петербурга от 27 апреля 2016 года N 10-159](http://www.gov.spb.ru/norm_baza/npa) (Официальный сайт Администрации Санкт-Петербурга [www.gov.spb.ru/norm\\_baza/npa](http://www.gov.spb.ru/norm_baza/npa), 28.04.2016);

[распоряжением КГИОП Санкт-Петербурга от 28 апреля 2016 года N 10-167](http://www.gov.spb.ru/norm_baza/npa) (Официальный сайт Администрации Санкт-Петербурга [www.gov.spb.ru/norm\\_baza/npa](http://www.gov.spb.ru/norm_baza/npa), 29.04.2016);

[распоряжением КГИОП Санкт-Петербурга от 29 апреля 2016 года N 10-168](http://www.gov.spb.ru/norm_baza/npa) (Официальный сайт Администрации Санкт-Петербурга [www.gov.spb.ru/norm\\_baza/npa](http://www.gov.spb.ru/norm_baza/npa), 29.04.2016);

[распоряжением КГИОП Санкт-Петербурга от 4 мая 2016 года N 10-169](http://www.gov.spb.ru/norm_baza/npa) (Официальный сайт Администрации Санкт-Петербурга [www.gov.spb.ru/norm\\_baza/npa](http://www.gov.spb.ru/norm_baza/npa), 05.05.2016);

[распоряжением КГИОП Санкт-Петербурга от 4 мая 2016 года N 10-171](http://www.gov.spb.ru/norm_baza/npa) (Официальный сайт Администрации Санкт-Петербурга [www.gov.spb.ru/norm\\_baza/npa](http://www.gov.spb.ru/norm_baza/npa), 05.05.2016);

[распоряжением КГИОП Санкт-Петербурга от 5 мая 2016 года N 10-172](http://www.gov.spb.ru/norm_baza/npa) (Официальный сайт Администрации Санкт-Петербурга [www.gov.spb.ru/norm\\_baza/npa](http://www.gov.spb.ru/norm_baza/npa), 10.05.2016);

[распоряжением КГИОП Санкт-Петербурга от 5 мая 2016 года N 10-173](http://www.gov.spb.ru/norm_baza/npa) (Официальный сайт Администрации Санкт-Петербурга [www.gov.spb.ru/norm\\_baza/npa](http://www.gov.spb.ru/norm_baza/npa), 10.05.2016);

[распоряжением КГИОП Санкт-Петербурга от 11 мая 2016 года N 10-180](http://www.gov.spb.ru/norm_baza/npa) (Официальный сайт Администрации Санкт-Петербурга [www.gov.spb.ru/norm\\_baza/npa](http://www.gov.spb.ru/norm_baza/npa), 19.05.2016);

[распоряжением КГИОП Санкт-Петербурга от 13 мая 2016 года N 10-187](http://www.gov.spb.ru/norm_baza/npa) (Официальный сайт Администрации Санкт-Петербурга [www.gov.spb.ru/norm\\_baza/npa](http://www.gov.spb.ru/norm_baza/npa), 19.05.2016);

[распоряжением КГИОП Санкт-Петербурга от 16 мая 2016 года N 10-194](http://www.gov.spb.ru/norm_baza/npa) (Официальный сайт Администрации Санкт-Петербурга [www.gov.spb.ru/norm\\_baza/npa](http://www.gov.spb.ru/norm_baza/npa), 20.05.2016);

[распоряжением КГИОП Санкт-Петербурга от 17 мая 2016 года N 10-201](http://www.gov.spb.ru/norm_baza/npa) (Официальный сайт Администрации Санкт-Петербурга [www.gov.spb.ru/norm\\_baza/npa](http://www.gov.spb.ru/norm_baza/npa), 20.05.2016);

[распоряжением КГИОП Санкт-Петербурга от 24 мая 2016 года N 10-205](http://www.gov.spb.ru/norm_baza/npa) (Официальный сайт Администрации Санкт-Петербурга [www.gov.spb.ru/norm\\_baza/npa](http://www.gov.spb.ru/norm_baza/npa), 26.05.2016);

[распоряжением КГИОП Санкт-Петербурга от 24 мая 2016 года N 10-206](http://www.gov.spb.ru/norm_baza/npa) (Официальный сайт Администрации Санкт-Петербурга [www.gov.spb.ru/norm\\_baza/npa](http://www.gov.spb.ru/norm_baza/npa), 26.05.2016);

[распоряжением КГИОП Санкт-Петербурга от 25 мая 2016 года N 10-209;](#)

[распоряжением КГИОП Санкт-Петербурга от 31 мая 2016 года N 10-217;](#)

[распоряжением КГИОП Санкт-Петербурга от 2 июня 2016 года N 10-220](#) (Официальный сайт Администрации Санкт-Петербурга

[www.gov.spb.ru/norm\\_baza/npa](http://www.gov.spb.ru/norm_baza/npa), 06.06.2016);

[распоряжением КГИОП Санкт-Петербурга от 10 июня 2016 года N 10-243](#) (Официальный сайт Администрации Санкт-Петербурга [www.gov.spb.ru/norm\\_baza/npa](http://www.gov.spb.ru/norm_baza/npa), 22.06.2016);

[распоряжением КГИОП Санкт-Петербурга от 16 июня 2016 года N 10-249](#) (Официальный сайт Администрации Санкт-Петербурга [www.gov.spb.ru/norm\\_baza/npa](http://www.gov.spb.ru/norm_baza/npa), 22.06.2016);

[распоряжением КГИОП Санкт-Петербурга от 24 июня 2016 года N 10-324](#) (Официальный сайт Администрации Санкт-Петербурга [www.gov.spb.ru/norm\\_baza/npa](http://www.gov.spb.ru/norm_baza/npa), 22.07.2016);

[распоряжением КГИОП Санкт-Петербурга от 27 июня 2016 года N 10-267](#) (Официальный сайт Администрации Санкт-Петербурга [www.gov.spb.ru/norm\\_baza/npa](http://www.gov.spb.ru/norm_baza/npa), 29.06.2016);

[распоряжением КГИОП Санкт-Петербурга от 27 июня 2016 года N 10-268](#) (Официальный сайт Администрации Санкт-Петербурга [www.gov.spb.ru/norm\\_baza/npa](http://www.gov.spb.ru/norm_baza/npa), 29.06.2016);

[распоряжением КГИОП Санкт-Петербурга от 29 июня 2016 года N 10-272](#) (Официальный сайт Администрации Санкт-Петербурга [www.gov.spb.ru/norm\\_baza/npa](http://www.gov.spb.ru/norm_baza/npa), 01.07.2016);

[распоряжением КГИОП Санкт-Петербурга от 29 июня 2016 года N 10-274](#) (Официальный сайт Администрации Санкт-Петербурга [www.gov.spb.ru/norm\\_baza/npa](http://www.gov.spb.ru/norm_baza/npa), 01.07.2016);

[распоряжением КГИОП Санкт-Петербурга от 29 июня 2016 года N 10-275](#) (Официальный сайт Администрации Санкт-Петербурга [www.gov.spb.ru/norm\\_baza/npa](http://www.gov.spb.ru/norm_baza/npa), 01.07.2016);

[распоряжением КГИОП Санкт-Петербурга от 29 июня 2016 года N 10-276](#) (Официальный сайт Администрации Санкт-Петербурга [www.gov.spb.ru/norm\\_baza/npa](http://www.gov.spb.ru/norm_baza/npa), 01.07.2016);

[распоряжением КГИОП Санкт-Петербурга от 29 июня 2016 года N 10-278](#) (Официальный сайт Администрации Санкт-Петербурга [www.gov.spb.ru/norm\\_baza/npa](http://www.gov.spb.ru/norm_baza/npa), 01.07.2016);

[распоряжением КГИОП Санкт-Петербурга от 29 июня 2016 года N 10-279](#) (Официальный сайт Администрации Санкт-Петербурга [www.gov.spb.ru/norm\\_baza/npa](http://www.gov.spb.ru/norm_baza/npa), 01.07.2016);

[распоряжением КГИОП Санкт-Петербурга от 30 июня 2016 года N 10-282](#) (Официальный сайт Администрации Санкт-Петербурга [www.gov.spb.ru/norm\\_baza/npa](http://www.gov.spb.ru/norm_baza/npa), 05.07.2016);

[распоряжением КГИОП Санкт-Петербурга от 8 июля 2016 года N 10-301](#) (Официальный сайт Администрации Санкт-Петербурга [www.gov.spb.ru/norm\\_baza/npa](http://www.gov.spb.ru/norm_baza/npa), 12.07.2016);

[распоряжением КГИОП Санкт-Петербурга от 18 июля 2016 года N 10-318](#) (Официальный сайт Администрации Санкт-Петербурга [www.gov.spb.ru/norm\\_baza/npa](http://www.gov.spb.ru/norm_baza/npa), 21.07.2016);

[распоряжением КГИОП Санкт-Петербурга от 18 июля 2016 года N 10-319](#) (Официальный сайт Администрации Санкт-Петербурга [www.gov.spb.ru/norm\\_baza/npa](http://www.gov.spb.ru/norm_baza/npa), 21.07.2016);

[распоряжением КГИОП Санкт-Петербурга от 26 июля 2016 года N 10-335](#) (Официальный сайт Администрации Санкт-Петербурга [www.gov.spb.ru/norm\\_baza/npa](http://www.gov.spb.ru/norm_baza/npa), 26.07.2016);

[распоряжением КГИОП Санкт-Петербурга от 26 июля 2016 года N 10-336](#) (Официальный сайт Администрации Санкт-Петербурга [www.gov.spb.ru/norm\\_baza/npa](http://www.gov.spb.ru/norm_baza/npa), 26.07.2016);

[распоряжением КГИОП Санкт-Петербурга от 29 июля 2016 года N 10-344](#) (Официальный сайт Администрации Санкт-Петербурга [www.gov.spb.ru/norm\\_baza/npa](http://www.gov.spb.ru/norm_baza/npa), 02.08.2016);

[распоряжением КГИОП Санкт-Петербурга от 2 августа 2016 года N 10-354](#) (Официальный сайт Администрации Санкт-Петербурга [www.gov.spb.ru/norm\\_baza/npa](http://www.gov.spb.ru/norm_baza/npa), 03.08.2016);

[распоряжением КГИОП Санкт-Петербурга от 2 августа 2016 года N 10-355](#) (Официальный сайт Администрации Санкт-Петербурга [www.gov.spb.ru/norm\\_baza/npa](http://www.gov.spb.ru/norm_baza/npa), 04.08.2016);

[распоряжением КГИОП Санкт-Петербурга от 2 августа 2016 года N 10-356](#) (Официальный сайт Администрации Санкт-Петербурга [www.gov.spb.ru/norm\\_baza/npa](http://www.gov.spb.ru/norm_baza/npa), 04.08.2016);

[распоряжением КГИОП Санкт-Петербурга от 8 августа 2016 года N 10-368](#) (Официальный сайт Администрации Санкт-Петербурга [www.gov.spb.ru/norm\\_baza/npa](http://www.gov.spb.ru/norm_baza/npa), 12.08.2016);

[распоряжением КГИОП Санкт-Петербурга от 9 августа 2016 года N 10-371](#) (Официальный сайт Администрации Санкт-Петербурга [www.gov.spb.ru/norm\\_baza/npa](http://www.gov.spb.ru/norm_baza/npa), 12.08.2016);

[распоряжением КГИОП Санкт-Петербурга от 18 августа 2016 года N 10-405;](#)

[распоряжением КГИОП Санкт-Петербурга от 18 августа 2016 года N 10-406;](#)

[распоряжением КГИОП Санкт-Петербурга от 18 августа 2016 года N 10-407;](#)

[распоряжением КГИОП Санкт-Петербурга от 18 августа 2016 года N 10-408](#) (Официальный сайт Администрации Санкт-Петербурга [www.gov.spb.ru/norm\\_baza/npa](http://www.gov.spb.ru/norm_baza/npa), 19.08.2016);

[распоряжением КГИОП Санкт-Петербурга от 18 августа 2016 года N 10-409](#) (Официальный сайт Администрации Санкт-Петербурга [www.gov.spb.ru/norm\\_baza/npa](http://www.gov.spb.ru/norm_baza/npa), 19.08.2016);

[распоряжением КГИОП Санкт-Петербурга от 18 августа 2016 года N 10-410](#) (Официальный сайт Администрации Санкт-Петербурга [www.gov.spb.ru/norm\\_baza/npa](http://www.gov.spb.ru/norm_baza/npa), 23.08.2016);

[распоряжением КГИОП Санкт-Петербурга от 9 сентября 2016 года N 10-463](#) (Официальный сайт Администрации Санкт-Петербурга [www.gov.spb.ru/norm\\_baza/npa](http://www.gov.spb.ru/norm_baza/npa), 14.09.2016);

[распоряжением КГИОП Санкт-Петербурга от 14 сентября 2016 года N 10-472;](#)

[распоряжением КГИОП Санкт-Петербурга от 19 сентября 2016 года N 10-483](#) (Официальный сайт Администрации Санкт-Петербурга [www.gov.spb.ru/norm\\_baza/npa](http://www.gov.spb.ru/norm_baza/npa), 28.09.2016);

[распоряжением КГИОП Санкт-Петербурга от 28 сентября 2016 года N 10-503;](#)

[распоряжением КГИОП Санкт-Петербурга от 10 октября 2016 года N 10-540](#) (Официальный сайт Администрации Санкт-Петербурга [www.gov.spb.ru/norm\\_baza/npa](http://www.gov.spb.ru/norm_baza/npa), 13.10.2016);

[распоряжением КГИОП Санкт-Петербурга от 19 октября 2016 года N 10-554](#) (Официальный сайт Администрации Санкт-Петербурга [www.gov.spb.ru/norm\\_baza/npa](http://www.gov.spb.ru/norm_baza/npa), 25.10.2016);

[распоряжением КГИОП Санкт-Петербурга от 26 октября 2016 года N 10-565](#) (Официальный сайт Администрации Санкт-Петербурга [www.gov.spb.ru/norm\\_baza/npa](http://www.gov.spb.ru/norm_baza/npa), 01.11.2016);

[распоряжением КГИОП Санкт-Петербурга от 26 октября 2016 года N 10-568](#) (Официальный сайт Администрации Санкт-Петербурга [www.gov.spb.ru/norm\\_baza/npa](http://www.gov.spb.ru/norm_baza/npa), 01.11.2016);

[распоряжением КГИОП Санкт-Петербурга от 26 октября 2016 года N 10-569](#) (Официальный сайт Администрации Санкт-Петербурга [www.gov.spb.ru/norm\\_baza/npa](http://www.gov.spb.ru/norm_baza/npa), 01.11.2016);

[распоряжением КГИОП Санкт-Петербурга от 27 октября 2016 года N 10-574](#) (Официальный сайт Администрации Санкт-Петербурга [www.gov.spb.ru/norm\\_baza/npa](http://www.gov.spb.ru/norm_baza/npa), 02.11.2016);

[распоряжением КГИОП Санкт-Петербурга от 3 ноября 2016 года N 10-581;](#)

[распоряжением КГИОП Санкт-Петербурга от 15 ноября 2016 года N 10-623](#) (Официальный сайт Администрации Санкт-Петербурга [www.gov.spb.ru/norm\\_baza/npa](http://www.gov.spb.ru/norm_baza/npa), 22.11.2016);

[распоряжением КГИОП Санкт-Петербурга от 16 ноября 2016 года N 10-627](#) (Официальный сайт Администрации Санкт-Петербурга [www.gov.spb.ru/norm\\_baza/npa](http://www.gov.spb.ru/norm_baza/npa), 22.11.2016);

[распоряжением КГИОП Санкт-Петербурга от 17 ноября 2016 года N 10-630](#) (Официальный сайт Администрации Санкт-Петербурга [www.gov.spb.ru/norm\\_baza/npa](http://www.gov.spb.ru/norm_baza/npa), 22.11.2016);

[распоряжением КГИОП Санкт-Петербурга от 17 ноября 2016 года N 10-631](#) (Официальный сайт Администрации Санкт-Петербурга [www.gov.spb.ru/norm\\_baza/npa](http://www.gov.spb.ru/norm_baza/npa), 22.11.2016);

[распоряжением КГИОП Санкт-Петербурга от 17 ноября 2016 года N 10-632](#) (Официальный сайт Администрации Санкт-Петербурга [www.gov.spb.ru/norm\\_baza/npa](http://www.gov.spb.ru/norm_baza/npa), 22.11.2016);

[распоряжением КГИОП Санкт-Петербурга от 17 ноября 2016 года N 10-633](#) (Официальный сайт Администрации Санкт-Петербурга [www.gov.spb.ru/norm\\_baza/npa](http://www.gov.spb.ru/norm_baza/npa), 22.11.2016);

[распоряжением КГИОП Санкт-Петербурга от 25 ноября 2016 года N 10-643](#) (Официальный сайт Администрации Санкт-Петербурга [www.gov.spb.ru/norm\\_baza/npa](http://www.gov.spb.ru/norm_baza/npa), 29.11.2016);

- [распоряжением КГИОП Санкт-Петербурга от 29 ноября 2016 года N 10-648;](#)
- [распоряжением КГИОП Санкт-Петербурга от 30 ноября 2016 года N 10-650](#) (Официальный сайт Администрации Санкт-Петербурга [www.gov.spb.ru/norm\\_baza/npa](http://www.gov.spb.ru/norm_baza/npa), 01.12.2016);
- [распоряжением КГИОП Санкт-Петербурга от 30 ноября 2016 года N 10-653;](#)
- [распоряжением КГИОП Санкт-Петербурга от 30 ноября 2016 года N 10-654](#) (Официальный сайт Администрации Санкт-Петербурга [www.gov.spb.ru/norm\\_baza/npa](http://www.gov.spb.ru/norm_baza/npa), 01.12.2016);
- [распоряжением КГИОП Санкт-Петербурга от 5 декабря 2016 года N 10-658](#) (Официальный сайт Администрации Санкт-Петербурга [www.gov.spb.ru/norm\\_baza/npa](http://www.gov.spb.ru/norm_baza/npa), 08.12.2016);
- [распоряжением КГИОП Санкт-Петербурга от 7 декабря 2016 года N 10-672;](#)
- [распоряжением КГИОП Санкт-Петербурга от 21 декабря 2016 года N 10-713](#) (Официальный сайт Администрации Санкт-Петербурга [www.gov.spb.ru/norm\\_baza/npa](http://www.gov.spb.ru/norm_baza/npa), 26.12.2016);
- [распоряжением КГИОП Санкт-Петербурга от 13 января 2017 года N 6-р](#) (Официальный сайт Администрации Санкт-Петербурга [www.gov.spb.ru/norm\\_baza/npa](http://www.gov.spb.ru/norm_baza/npa), 19.01.2017);
- [распоряжением КГИОП Санкт-Петербурга от 18 января 2017 года N 11-р](#) (Официальный сайт Администрации Санкт-Петербурга [www.gov.spb.ru/norm\\_baza/npa](http://www.gov.spb.ru/norm_baza/npa), 24.01.2017);
- [распоряжением КГИОП Санкт-Петербурга от 23 января 2017 года N 16-р](#) (Официальный сайт Администрации Санкт-Петербурга [www.gov.spb.ru/norm\\_baza/npa](http://www.gov.spb.ru/norm_baza/npa), 24.01.2017);
- [распоряжением КГИОП Санкт-Петербурга от 23 января 2017 года N 17-р](#) (Официальный сайт Администрации Санкт-Петербурга [www.gov.spb.ru/norm\\_baza/npa](http://www.gov.spb.ru/norm_baza/npa), 24.01.2017);
- [распоряжением КГИОП Санкт-Петербурга от 26 января 2017 года N 23-р](#) (Официальный сайт Администрации Санкт-Петербурга [www.gov.spb.ru/norm\\_baza/npa](http://www.gov.spb.ru/norm_baza/npa), 27.01.2017);
- [распоряжением КГИОП Санкт-Петербурга от 10 февраля 2017 года N 69-р](#) (Официальный сайт Администрации Санкт-Петербурга [www.gov.spb.ru/norm\\_baza/npa](http://www.gov.spb.ru/norm_baza/npa), 22.02.2017);
- [распоряжением КГИОП Санкт-Петербурга от 14 февраля 2017 года N 70-р;](#)
- [распоряжением КГИОП Санкт-Петербурга от 7 марта 2017 года N 97-р;](#)
- [распоряжением КГИОП Санкт-Петербурга от 16 марта 2017 года N 119-р](#) (Официальный сайт Администрации Санкт-Петербурга [www.gov.spb.ru/norm\\_baza/npa](http://www.gov.spb.ru/norm_baza/npa), 23.03.2017);
- [распоряжением КГИОП Санкт-Петербурга от 22 марта 2017 года N 124-р](#) (Официальный сайт Администрации Санкт-Петербурга [www.gov.spb.ru/norm\\_baza/npa](http://www.gov.spb.ru/norm_baza/npa), 23.03.2017);
- [распоряжением КГИОП Санкт-Петербурга от 22 марта 2017 года N 125-р](#) (Официальный сайт Администрации Санкт-Петербурга [www.gov.spb.ru/norm\\_baza/npa](http://www.gov.spb.ru/norm_baza/npa), 23.03.2017);
- [распоряжением КГИОП Санкт-Петербурга от 22 марта 2017 года N 126-р](#) (Официальный сайт Администрации Санкт-Петербурга [www.gov.spb.ru/norm\\_baza/npa](http://www.gov.spb.ru/norm_baza/npa), 23.03.2017);
- [распоряжением КГИОП Санкт-Петербурга от 22 марта 2017 года N 127-р](#) (Официальный сайт Администрации Санкт-Петербурга [www.gov.spb.ru/norm\\_baza/npa](http://www.gov.spb.ru/norm_baza/npa), 23.03.2017);
- [распоряжением КГИОП Санкт-Петербурга от 5 апреля 2017 года N 158-р](#) (Официальный сайт Администрации Санкт-Петербурга [www.gov.spb.ru/norm\\_baza/npa](http://www.gov.spb.ru/norm_baza/npa), 14.04.2017);
- [распоряжением КГИОП Санкт-Петербурга от 28 апреля 2017 года N 187-р](#) (Официальный сайт Администрации Санкт-Петербурга [www.gov.spb.ru/norm\\_baza/npa](http://www.gov.spb.ru/norm_baza/npa), 12.05.2017);
- [распоряжением КГИОП Санкт-Петербурга от 5 мая 2017 года N 214-р](#) (Официальный сайт Администрации Санкт-Петербурга [www.gov.spb.ru/norm\\_baza/npa](http://www.gov.spb.ru/norm_baza/npa), 18.05.2017);
- [распоряжением КГИОП Санкт-Петербурга от 5 мая 2017 года N 215-р;](#)
- [распоряжением КГИОП Санкт-Петербурга от 5 мая 2017 года N 216-р](#) (Официальный сайт Администрации Санкт-Петербурга [www.gov.spb.ru/norm\\_baza/npa](http://www.gov.spb.ru/norm_baza/npa), 18.05.2017);



- [распоряжением КГИОП Санкт-Петербурга от 5 мая 2017 года N 217-р;](#)
- [распоряжением КГИОП Санкт-Петербурга от 17 мая 2017 года N 241-р](#) (Официальный сайт Администрации Санкт-Петербурга [www.gov.spb.ru/norm\\_baza/npa](http://www.gov.spb.ru/norm_baza/npa), 22.05.2017);
- [распоряжением КГИОП Санкт-Петербурга от 18 мая 2017 года N 243-р](#) (Официальный сайт Администрации Санкт-Петербурга [www.gov.spb.ru/norm\\_baza/npa](http://www.gov.spb.ru/norm_baza/npa), 22.05.2017);
- [распоряжением КГИОП Санкт-Петербурга от 25 мая 2017 года N 262-р](#) (Официальный сайт Администрации Санкт-Петербурга [www.gov.spb.ru/norm\\_baza/npa](http://www.gov.spb.ru/norm_baza/npa), 31.05.2017);
- [распоряжением КГИОП Санкт-Петербурга от 25 мая 2017 года N 265-р](#) (Официальный сайт Администрации Санкт-Петербурга [www.gov.spb.ru/norm\\_baza/npa](http://www.gov.spb.ru/norm_baza/npa), 31.05.2017);
- [распоряжением КГИОП Санкт-Петербурга от 31 мая 2017 года N 276-р](#) (Официальный сайт Администрации Санкт-Петербурга [www.gov.spb.ru/norm\\_baza/npa](http://www.gov.spb.ru/norm_baza/npa), 02.06.2017);
- [распоряжением КГИОП Санкт-Петербурга от 3 июля 2017 года N 337-р](#) ( Официальный сайт Администрации Санкт-Петербурга [www.gov.spb.ru/norm\\_baza/npa](http://www.gov.spb.ru/norm_baza/npa), 05.07.2017);
- [распоряжением КГИОП Санкт-Петербурга от 3 июля 2017 года N 338-р](#) (Официальный сайт Администрации Санкт-Петербурга [www.gov.spb.ru/norm\\_baza/npa](http://www.gov.spb.ru/norm_baza/npa), 05.07.2017);
- [распоряжением КГИОП Санкт-Петербурга от 5 июля 2017 года N 344-р](#) (Официальный сайт Администрации Санкт-Петербурга [www.gov.spb.ru/norm\\_baza/npa](http://www.gov.spb.ru/norm_baza/npa), 13.07.2017);
- [распоряжением КГИОП Санкт-Петербурга от 31 июля 2017 года N 368-р;](#)
- [распоряжением КГИОП Санкт-Петербурга от 1 августа 2017 года N 369-р](#) (Официальный сайт Администрации Санкт-Петербурга [www.gov.spb.ru/norm\\_baza/npa](http://www.gov.spb.ru/norm_baza/npa), 07.08.2017);
- [распоряжением КГИОП Санкт-Петербурга от 24 августа 2017 года N 397-р](#) (Официальный сайт Администрации Санкт-Петербурга [www.gov.spb.ru/norm\\_baza/npa](http://www.gov.spb.ru/norm_baza/npa), 29.08.2017);
- [распоряжением КГИОП Санкт-Петербурга от 24 августа 2017 года N 398-р](#) (Официальный сайт Администрации Санкт-Петербурга [www.gov.spb.ru/norm\\_baza/npa](http://www.gov.spb.ru/norm_baza/npa), 29.08.2017);
- [распоряжением КГИОП Санкт-Петербурга от 5 сентября 2017 года N 420-р](#) (Официальный сайт Администрации Санкт-Петербурга [www.gov.spb.ru/norm\\_baza/npa](http://www.gov.spb.ru/norm_baza/npa), 08.09.2017);
- [распоряжением КГИОП Санкт-Петербурга от 5 сентября 2017 года N 421-р](#) (Официальный сайт Администрации Санкт-Петербурга [www.gov.spb.ru/norm\\_baza/npa](http://www.gov.spb.ru/norm_baza/npa), 08.09.2017);
- [распоряжением КГИОП Санкт-Петербурга от 13 сентября 2017 года N 429-р;](#)
- [распоряжением КГИОП Санкт-Петербурга от 13 сентября 2017 года N 431-р;](#)
- [распоряжением КГИОП Санкт-Петербурга от 27 сентября 2017 года N 442-р](#) (Официальный сайт Администрации Санкт-Петербурга [www.gov.spb.ru/norm\\_baza/npa](http://www.gov.spb.ru/norm_baza/npa), 03.10.2017);
- [распоряжением КГИОП Санкт-Петербурга от 9 октября 2017 года N 462-р](#) (Официальный сайт Администрации Санкт-Петербурга [www.gov.spb.ru/norm\\_baza/npa](http://www.gov.spb.ru/norm_baza/npa), 12.10.2017);
- [распоряжением КГИОП Санкт-Петербурга от 16 октября 2017 года N 472-р;](#)
- [распоряжением КГИОП Санкт-Петербурга от 20 октября 2017 года N 474-р;](#)
- [распоряжением КГИОП Санкт-Петербурга от 20 октября 2017 года N 475-р;](#)
- [распоряжением КГИОП Санкт-Петербурга от 20 октября 2017 года N 476-р;](#)
- [распоряжением КГИОП Санкт-Петербурга от 20 октября 2017 года N 477-р;](#)
- [распоряжением КГИОП Санкт-Петербурга от 20 октября 2017 года N 478-р;](#)
- [распоряжением КГИОП Санкт-Петербурга от 26 октября 2017 года N 491-р](#) (Официальный сайт Администрации Санкт-Петербурга [www.gov.spb.ru/norm\\_baza/npa](http://www.gov.spb.ru/norm_baza/npa), 01.11.2017);



- [распоряжением КГИОП Санкт-Петербурга от 15 ноября 2017 года N 517-р;](#)
- [распоряжением КГИОП Санкт-Петербурга от 15 ноября 2017 года N 518-р;](#)
- [распоряжением КГИОП Санкт-Петербурга от 5 декабря 2017 года N 541-р;](#)
- [распоряжением КГИОП Санкт-Петербурга от 18 декабря 2017 года N 561-р;](#)
- [распоряжением КГИОП Санкт-Петербурга от 18 декабря 2017 года N 562-р](#) (Официальный сайт Администрации Санкт-Петербурга [www.gov.spb.ru/norm\\_baza/npa](http://www.gov.spb.ru/norm_baza/npa), 22.12.2017);
- [распоряжением КГИОП Санкт-Петербурга от 19 декабря 2017 года N 570-р;](#)
- [распоряжением КГИОП Санкт-Петербурга от 9 января 2018 года N 1-р](#) (Официальный сайт Администрации Санкт-Петербурга [www.gov.spb.ru/norm\\_baza/npa](http://www.gov.spb.ru/norm_baza/npa), 16.01.2018);
- [распоряжением КГИОП Санкт-Петербурга от 17 января 2018 года N 7-р](#) (Официальный сайт Администрации Санкт-Петербурга [www.gov.spb.ru/norm\\_baza/npa](http://www.gov.spb.ru/norm_baza/npa), 25.01.2018);
- [распоряжением КГИОП Санкт-Петербурга от 19 января 2018 года N 12-р](#) (Официальный сайт Администрации Санкт-Петербурга [www.gov.spb.ru/norm\\_baza/npa](http://www.gov.spb.ru/norm_baza/npa), 25.01.2018);
- [распоряжением КГИОП Санкт-Петербурга от 13 февраля 2018 года N 49-р](#) (Официальный сайт Администрации Санкт-Петербурга [www.gov.spb.ru/norm\\_baza/npa](http://www.gov.spb.ru/norm_baza/npa), 19.02.2018);
- [распоряжением КГИОП Санкт-Петербурга от 15 февраля 2018 года N 54-р](#) (Официальный сайт Администрации Санкт-Петербурга [www.gov.spb.ru/norm\\_baza/npa](http://www.gov.spb.ru/norm_baza/npa), 19.02.2018);
- [распоряжением КГИОП Санкт-Петербурга от 26 февраля 2018 года N 77-р](#) (Официальный сайт Администрации Санкт-Петербурга [www.gov.spb.ru/norm\\_baza/npa](http://www.gov.spb.ru/norm_baza/npa), 05.03.2018);
- [распоряжением КГИОП Санкт-Петербурга от 2 марта 2018 года N 87-р](#) (Официальный сайт Администрации Санкт-Петербурга [www.gov.spb.ru/norm\\_baza/npa](http://www.gov.spb.ru/norm_baza/npa), 12.03.2018);
- [распоряжением КГИОП Санкт-Петербурга от 13 марта 2018 года N 100-р](#) (Официальный сайт Администрации Санкт-Петербурга [www.gov.spb.ru/norm\\_baza/npa](http://www.gov.spb.ru/norm_baza/npa), 21.03.2018);
- [распоряжением КГИОП Санкт-Петербурга от 19 марта 2018 года N 119-р](#) (Официальный сайт Администрации Санкт-Петербурга [www.gov.spb.ru/norm\\_baza/npa](http://www.gov.spb.ru/norm_baza/npa), 23.03.2018);
- [распоряжением КГИОП Санкт-Петербурга от 19 марта 2018 года N 120-р](#) (Официальный сайт Администрации Санкт-Петербурга [www.gov.spb.ru/norm\\_baza/npa](http://www.gov.spb.ru/norm_baza/npa), 23.03.2018);
- [распоряжением КГИОП Санкт-Петербурга от 6 апреля 2018 года N 135-р](#) (Официальный сайт Администрации Санкт-Петербурга [www.gov.spb.ru/norm\\_baza/npa](http://www.gov.spb.ru/norm_baza/npa), 12.04.2018);
- [распоряжением КГИОП Санкт-Петербурга от 23 апреля 2018 года N 158-р](#) (Официальный сайт Администрации Санкт-Петербурга [www.gov.spb.ru/norm\\_baza/npa](http://www.gov.spb.ru/norm_baza/npa), 07.05.2018);
- [распоряжением КГИОП Санкт-Петербурга от 24 апреля 2018 года N 160-р](#) (Официальный сайт Администрации Санкт-Петербурга [www.gov.spb.ru/norm\\_baza/npa](http://www.gov.spb.ru/norm_baza/npa), 10.05.2018);
- [распоряжением КГИОП Санкт-Петербурга от 24 апреля 2018 года N 161-р](#) (Официальный сайт Администрации Санкт-Петербурга [www.gov.spb.ru/norm\\_baza/npa](http://www.gov.spb.ru/norm_baza/npa), 07.05.2018);
- [распоряжением КГИОП Санкт-Петербурга от 3 мая 2018 года N 175-р](#) (Официальный сайт Администрации Санкт-Петербурга [www.gov.spb.ru/norm\\_baza/npa](http://www.gov.spb.ru/norm_baza/npa), 08.05.2018);
- [распоряжением КГИОП Санкт-Петербурга от 14 мая 2018 года N 196-р;](#)
- [распоряжением КГИОП Санкт-Петербурга от 16 мая 2018 года N 199-р](#) (Официальный сайт Администрации Санкт-Петербурга [www.gov.spb.ru/norm\\_baza/npa](http://www.gov.spb.ru/norm_baza/npa), 29.05.2018);
- [распоряжением КГИОП Санкт-Петербурга от 18 июня 2018 года N 247-р](#) (Официальный сайт Администрации Санкт-Петербурга [www.gov.spb.ru/norm\\_baza/npa](http://www.gov.spb.ru/norm_baza/npa), 25.06.2018);
- [распоряжением КГИОП Санкт-Петербурга от 20 августа 2018 года N 329-р](#) (Официальный сайт Администрации Санкт-Петербурга [www.gov.spb.ru/norm\\_baza/npa](http://www.gov.spb.ru/norm_baza/npa), 24.08.2018);

[распоряжением КГИОП Санкт-Петербурга от 20 августа 2018 года N 331-р](http://www.gov.spb.ru/norm_baza/npa) (Официальный сайт Администрации Санкт-Петербурга [www.gov.spb.ru/norm\\_baza/npa](http://www.gov.spb.ru/norm_baza/npa), 24.08.2018);

[распоряжением КГИОП Санкт-Петербурга от 24 августа 2018 года N 336-р](http://www.gov.spb.ru/norm_baza/npa) (Официальный сайт Администрации Санкт-Петербурга [www.gov.spb.ru/norm\\_baza/npa](http://www.gov.spb.ru/norm_baza/npa), 27.08.2018);

[распоряжением КГИОП Санкт-Петербурга от 14 сентября 2018 года N 378-р;](#)

[распоряжением КГИОП Санкт-Петербурга от 18 сентября 2018 года N 381-р](http://www.gov.spb.ru/norm_baza/npa) (Официальный сайт Администрации Санкт-Петербурга [www.gov.spb.ru/norm\\_baza/npa](http://www.gov.spb.ru/norm_baza/npa), 24.09.2018);

[распоряжением КГИОП Санкт-Петербурга от 18 сентября 2018 года N 382-р](http://www.gov.spb.ru/norm_baza/npa) (Официальный сайт Администрации Санкт-Петербурга [www.gov.spb.ru/norm\\_baza/npa](http://www.gov.spb.ru/norm_baza/npa), 24.09.2018);

[распоряжением КГИОП Санкт-Петербурга от 12 октября 2018 года N 411-р;](#)

[распоряжением КГИОП Санкт-Петербурга от 18 октября 2018 года N 421-р;](#)

[распоряжением КГИОП Санкт-Петербурга от 18 октября 2018 года N 422-р;](#)

[распоряжением КГИОП Санкт-Петербурга от 18 октября 2018 года N 423-р;](#)

[распоряжением КГИОП Санкт-Петербурга от 31 октября 2018 года N 440-р;](#)

[распоряжением КГИОП Санкт-Петербурга от 31 октября 2018 года N 441-р;](#)

[распоряжением КГИОП Санкт-Петербурга от 31 октября 2018 года N 442-р](http://www.gov.spb.ru/norm_baza/npa) (Официальный сайт Администрации Санкт-Петербурга [www.gov.spb.ru/norm\\_baza/npa](http://www.gov.spb.ru/norm_baza/npa), 06.11.2018) (вступило в силу с 6 ноября 2018 года);

[распоряжением КГИОП Санкт-Петербурга от 1 ноября 2018 года N 443-р;](#)

[распоряжением КГИОП Санкт-Петербурга от 7 декабря 2018 года N 511-р;](#)

[распоряжением КГИОП Санкт-Петербурга от 10 декабря 2018 года N 514-р;](#)

[распоряжением КГИОП Санкт-Петербурга от 12 декабря 2018 года N 517-р](http://www.gov.spb.ru/norm_baza/npa) (Официальный сайт Администрации Санкт-Петербурга [www.gov.spb.ru/norm\\_baza/npa](http://www.gov.spb.ru/norm_baza/npa), 19.12.2018);

[распоряжением КГИОП Санкт-Петербурга от 13 декабря 2018 года N 518-р](http://www.gov.spb.ru/norm_baza/npa) (Официальный сайт Администрации Санкт-Петербурга [www.gov.spb.ru/norm\\_baza/npa](http://www.gov.spb.ru/norm_baza/npa), 19.12.2018);

[распоряжением КГИОП Санкт-Петербурга от 29 декабря 2018 года N 561-р](http://www.gov.spb.ru/norm_baza/npa) (Официальный сайт Администрации Санкт-Петербурга [www.gov.spb.ru/norm\\_baza/npa](http://www.gov.spb.ru/norm_baza/npa), 16.01.2019);

[приказом КГИОП Санкт-Петербурга от 20 марта 2019 года N 136-р](http://www.gov.spb.ru/norm_baza/npa) (Официальный сайт Администрации Санкт-Петербурга [www.gov.spb.ru/norm\\_baza/npa](http://www.gov.spb.ru/norm_baza/npa), 26.03.2019);

[распоряжением КГИОП Санкт-Петербурга от 25 марта 2019 года N 140-р;](#)

[распоряжением КГИОП Санкт-Петербурга от 28 марта 2019 года N 159-р;](#)

[распоряжением КГИОП Санкт-Петербурга от 28 марта 2019 года N 160-р;](#)

[распоряжением КГИОП Санкт-Петербурга от 3 апреля 2019 года N 165-р](http://www.gov.spb.ru/norm_baza/npa) (Официальный сайт Администрации Санкт-Петербурга [www.gov.spb.ru/norm\\_baza/npa](http://www.gov.spb.ru/norm_baza/npa), 11.04.2019);

[распоряжением КГИОП Санкт-Петербурга от 16 апреля 2019 года N 199-р](http://www.gov.spb.ru/norm_baza/npa) (Официальный сайт Администрации Санкт-Петербурга [www.gov.spb.ru/norm\\_baza/npa](http://www.gov.spb.ru/norm_baza/npa), 24.04.2019);

[распоряжением КГИОП Санкт-Петербурга от 17 апреля 2019 года N 208-р](http://www.gov.spb.ru/norm_baza/npa) (Официальный сайт Администрации Санкт-Петербурга [www.gov.spb.ru/norm\\_baza/npa](http://www.gov.spb.ru/norm_baza/npa), 30.04.2019);

[распоряжением КГИОП Санкт-Петербурга от 23 апреля 2019 года N 215-р](http://www.gov.spb.ru/norm_baza/npa) (Официальный сайт Администрации Санкт-Петербурга [www.gov.spb.ru/norm\\_baza/npa](http://www.gov.spb.ru/norm_baza/npa), 30.04.2019);

[распоряжением КГИОП Санкт-Петербурга от 23 апреля 2019 года N 216-р](http://www.gov.spb.ru/norm_baza/npa) (Официальный сайт Администрации Санкт-Петербурга [www.gov.spb.ru/norm\\_baza/npa](http://www.gov.spb.ru/norm_baza/npa), 30.04.2019);

[распоряжением КГИОП Санкт-Петербурга от 26 апреля 2019 года N 224-р](http://www.gov.spb.ru/norm_baza/npa) (Официальный сайт Администрации Санкт-Петербурга [www.gov.spb.ru/norm\\_baza/npa](http://www.gov.spb.ru/norm_baza/npa), 30.04.2019);

[распоряжением КГИОП Санкт-Петербурга от 29 апреля 2019 года N 226-р](http://www.gov.spb.ru/norm_baza/npa) (Официальный сайт Администрации Санкт-Петербурга [www.gov.spb.ru/norm\\_baza/npa](http://www.gov.spb.ru/norm_baza/npa), 13.05.2019);

[распоряжением КГИОП Санкт-Петербурга от 31 мая 2019 года N 270-р](http://www.gov.spb.ru/norm_baza/npa) (Официальный сайт Администрации Санкт-Петербурга [www.gov.spb.ru/norm\\_baza/npa](http://www.gov.spb.ru/norm_baza/npa), 06.06.2019);

[распоряжением КГИОП Санкт-Петербурга от 19 июня 2019 года N 311-р](http://www.gov.spb.ru/norm_baza/npa) (Официальный сайт Администрации Санкт-Петербурга [www.gov.spb.ru/norm\\_baza/npa](http://www.gov.spb.ru/norm_baza/npa), 25.06.2019);

[распоряжением КГИОП Санкт-Петербурга от 25 июня 2019 года N 354-р](http://www.gov.spb.ru/norm_baza/npa) (Официальный сайт Администрации Санкт-Петербурга [www.gov.spb.ru/norm\\_baza/npa](http://www.gov.spb.ru/norm_baza/npa), 28.06.2019);

[распоряжением КГИОП Санкт-Петербурга от 25 июня 2019 года N 355-р](http://www.gov.spb.ru/norm_baza/npa) (Официальный сайт Администрации Санкт-Петербурга [www.gov.spb.ru/norm\\_baza/npa](http://www.gov.spb.ru/norm_baza/npa), 28.06.2019);

[распоряжением КГИОП Санкт-Петербурга от 25 июня 2019 года N 356-р](http://www.gov.spb.ru/norm_baza/npa) (Официальный сайт Администрации Санкт-Петербурга [www.gov.spb.ru/norm\\_baza/npa](http://www.gov.spb.ru/norm_baza/npa), 28.06.2019);

[распоряжением КГИОП Санкт-Петербурга от 18 июля 2019 года N 404-р](http://www.gov.spb.ru/norm_baza/npa) (Официальный сайт Администрации Санкт-Петербурга [www.gov.spb.ru/norm\\_baza/npa](http://www.gov.spb.ru/norm_baza/npa), 26.07.2019);

[распоряжением КГИОП Санкт-Петербурга от 19 июля 2019 года N 405-р](http://www.gov.spb.ru/norm_baza/npa) (Официальный сайт Администрации Санкт-Петербурга [www.gov.spb.ru/norm\\_baza/npa](http://www.gov.spb.ru/norm_baza/npa), 23.07.2019);

[распоряжением КГИОП Санкт-Петербурга от 22 июля 2019 года N 413-р](http://www.gov.spb.ru/norm_baza/npa) (Официальный сайт Администрации Санкт-Петербурга [www.gov.spb.ru/norm\\_baza/npa](http://www.gov.spb.ru/norm_baza/npa), 23.07.2019);

[распоряжением КГИОП Санкт-Петербурга от 1 августа 2019 года N 432-р](http://www.gov.spb.ru/norm_baza/npa) (Официальный сайт Администрации Санкт-Петербурга [www.gov.spb.ru/norm\\_baza/npa](http://www.gov.spb.ru/norm_baza/npa), 06.08.2019);

[распоряжением КГИОП Санкт-Петербурга от 5 августа 2019 года N 437-р](http://www.gov.spb.ru/norm_baza/npa) (Официальный сайт Администрации Санкт-Петербурга [www.gov.spb.ru/norm\\_baza/npa](http://www.gov.spb.ru/norm_baza/npa), 08.08.2019);

[распоряжением КГИОП Санкт-Петербурга от 5 августа 2019 года N 441-р;](http://www.gov.spb.ru/norm_baza/npa)

[распоряжением КГИОП Санкт-Петербурга от 6 августа 2019 года N 445-р](http://www.gov.spb.ru/norm_baza/npa) (Официальный сайт Администрации Санкт-Петербурга [www.gov.spb.ru/norm\\_baza/npa](http://www.gov.spb.ru/norm_baza/npa), 08.08.2019) (вступило в силу с 8 августа 2019 года);

[распоряжением КГИОП Санкт-Петербурга от 6 августа 2019 года N 446-р;](http://www.gov.spb.ru/norm_baza/npa)

[распоряжением КГИОП Санкт-Петербурга от 6 августа 2019 года N 447-р;](http://www.gov.spb.ru/norm_baza/npa)

[распоряжением КГИОП Санкт-Петербурга от 6 августа 2019 года N 448-р;](http://www.gov.spb.ru/norm_baza/npa)

[распоряжением КГИОП Санкт-Петербурга от 14 августа 2019 года N 491-р](http://www.gov.spb.ru/norm_baza/npa) (Официальный сайт Администрации Санкт-Петербурга [www.gov.spb.ru/norm\\_baza/npa](http://www.gov.spb.ru/norm_baza/npa), 19.08.2019);

[распоряжением КГИОП Санкт-Петербурга от 14 августа 2019 года N 492-р](http://www.gov.spb.ru/norm_baza/npa) (Официальный сайт Администрации Санкт-Петербурга [www.gov.spb.ru/norm\\_baza/npa](http://www.gov.spb.ru/norm_baza/npa), 19.08.2019);

[распоряжением КГИОП Санкт-Петербурга от 19 августа 2019 года N 501-р;](http://www.gov.spb.ru/norm_baza/npa)

[распоряжением КГИОП Санкт-Петербурга от 9 сентября 2019 года N 527-р](http://www.gov.spb.ru/norm_baza/npa) (Официальный сайт Администрации Санкт-Петербурга [www.gov.spb.ru/norm\\_baza/npa](http://www.gov.spb.ru/norm_baza/npa), 10.09.2019);

[распоряжением КГИОП Санкт-Петербурга от 10 сентября 2019 года N 528-р](http://www.gov.spb.ru/norm_baza/npa) (Официальный сайт Администрации Санкт-Петербурга [www.gov.spb.ru/norm\\_baza/npa](http://www.gov.spb.ru/norm_baza/npa), 11.09.2019);

[распоряжением КГИОП Санкт-Петербурга от 8 октября 2019 года N 592-р;](http://www.gov.spb.ru/norm_baza/npa)

[распоряжением КГИОП Санкт-Петербурга от 24 октября 2019 года N 616-р;](http://www.gov.spb.ru/norm_baza/npa)

[распоряжением КГИОП Санкт-Петербурга от 25 октября 2019 года N 620-р](http://www.gov.spb.ru/norm_baza/npa) (Официальный сайт Администрации Санкт-Петербурга [www.gov.spb.ru/norm\\_baza/npa](http://www.gov.spb.ru/norm_baza/npa), 29.10.2019);

[распоряжением КГИОП Санкт-Петербурга от 13 ноября 2019 года N 671-р](http://www.gov.spb.ru/norm_baza/npa) (Официальный сайт Администрации Санкт-Петербурга [www.gov.spb.ru/norm\\_baza/npa](http://www.gov.spb.ru/norm_baza/npa), 15.11.2019);

[распоряжением КГИОП Санкт-Петербурга от 20 ноября 2019 года N 696-р](http://www.gov.spb.ru/norm_baza/npa) (Официальный сайт Администрации Санкт-Петербурга [www.gov.spb.ru/norm\\_baza/npa](http://www.gov.spb.ru/norm_baza/npa), 22.11.2019);

[распоряжением КГИОП Санкт-Петербурга от 20 ноября 2019 года N 697-р](http://www.gov.spb.ru/norm_baza/npa) (Официальный сайт Администрации Санкт-Петербурга [www.gov.spb.ru/norm\\_baza/npa](http://www.gov.spb.ru/norm_baza/npa), 22.11.2019);

[распоряжением КГИОП Санкт-Петербурга от 29 ноября 2019 года N 718-р](http://www.gov.spb.ru/norm_baza/npa);

[распоряжением КГИОП Санкт-Петербурга от 4 декабря 2019 года N 741-р](http://www.gov.spb.ru/norm_baza/npa) (Официальный сайт Администрации Санкт-Петербурга [www.gov.spb.ru/norm\\_baza/npa](http://www.gov.spb.ru/norm_baza/npa), 06.12.2019);

[распоряжением КГИОП Санкт-Петербурга от 23 декабря 2019 года N 771-р](http://www.gov.spb.ru/norm_baza/npa) (Официальный сайт Администрации Санкт-Петербурга [www.gov.spb.ru/norm\\_baza/npa](http://www.gov.spb.ru/norm_baza/npa), 25.12.2019);

[распоряжением КГИОП Санкт-Петербурга от 7 февраля 2020 года N 35-р](http://www.gov.spb.ru/norm_baza/npa) (Официальный сайт Администрации Санкт-Петербурга [www.gov.spb.ru/norm\\_baza/npa](http://www.gov.spb.ru/norm_baza/npa), 11.02.2020);

[распоряжением КГИОП Санкт-Петербурга от 26 февраля 2020 года N 63-р](http://www.gov.spb.ru/norm_baza/npa) (Официальный сайт Администрации Санкт-Петербурга [www.gov.spb.ru/norm\\_baza/npa](http://www.gov.spb.ru/norm_baza/npa), 27.02.2020);

[распоряжением КГИОП Санкт-Петербурга от 10 марта 2020 года N 88-р](http://www.gov.spb.ru/norm_baza/npa) (Официальный сайт Администрации Санкт-Петербурга [www.gov.spb.ru/norm\\_baza/npa](http://www.gov.spb.ru/norm_baza/npa), 18.03.2020);

[распоряжением КГИОП Санкт-Петербурга от 8 апреля 2020 года N 116-р](http://www.gov.spb.ru/norm_baza/npa) (Официальный сайт Администрации Санкт-Петербурга [www.gov.spb.ru/norm\\_baza/npa](http://www.gov.spb.ru/norm_baza/npa), 09.04.2020);

[распоряжением КГИОП Санкт-Петербурга от 21 мая 2020 года N 157-р](http://www.gov.spb.ru/norm_baza/npa) (Официальный сайт Администрации Санкт-Петербурга [www.gov.spb.ru/norm\\_baza/npa](http://www.gov.spb.ru/norm_baza/npa), 26.05.2020);

[распоряжением КГИОП Санкт-Петербурга от 21 мая 2020 года N 158-р](http://www.gov.spb.ru/norm_baza/npa) (Официальный сайт Администрации Санкт-Петербурга [www.gov.spb.ru/norm\\_baza/npa](http://www.gov.spb.ru/norm_baza/npa), 26.05.2020);

[распоряжением КГИОП Санкт-Петербурга от 21 мая 2020 года N 159-р](http://www.gov.spb.ru/norm_baza/npa) (Официальный сайт Администрации Санкт-Петербурга [www.gov.spb.ru/norm\\_baza/npa](http://www.gov.spb.ru/norm_baza/npa), 26.05.2020);

[распоряжением КГИОП Санкт-Петербурга от 21 мая 2020 года N 160-р](http://www.gov.spb.ru/norm_baza/npa) (Официальный сайт Администрации Санкт-Петербурга [www.gov.spb.ru/norm\\_baza/npa](http://www.gov.spb.ru/norm_baza/npa), 26.05.2020);

[распоряжением КГИОП Санкт-Петербурга от 25 мая 2020 года N 168-р](http://www.gov.spb.ru/norm_baza/npa) (Официальный сайт Администрации Санкт-Петербурга [www.gov.spb.ru/norm\\_baza/npa](http://www.gov.spb.ru/norm_baza/npa), 02.06.2020);

[распоряжением КГИОП Санкт-Петербурга от 17 июня 2020 года N 180-р](http://www.gov.spb.ru/norm_baza/npa) (Официальный сайт Администрации Санкт-Петербурга [www.gov.spb.ru/norm\\_baza/npa](http://www.gov.spb.ru/norm_baza/npa), 23.06.2020);

[распоряжением КГИОП Санкт-Петербурга от 17 июня 2020 года N 184-р](http://www.gov.spb.ru/norm_baza/npa) (Официальный сайт Администрации Санкт-Петербурга [www.gov.spb.ru/norm\\_baza/npa](http://www.gov.spb.ru/norm_baza/npa), 23.06.2020);

[распоряжением КГИОП Санкт-Петербурга от 16 февраля 2021 года N 22-р](http://www.gov.spb.ru/norm_baza/npa);

[распоряжением КГИОП Санкт-Петербурга от 10 марта 2021 года N 56-р](http://www.gov.spb.ru/norm_baza/npa);

[распоряжением КГИОП Санкт-Петербурга от 10 марта 2021 года N 57-р](http://www.gov.spb.ru/norm_baza/npa);

[распоряжением КГИОП Санкт-Петербурга от 23 апреля 2021 года N 139-р](http://www.gov.spb.ru/norm_baza/npa) (Официальный сайт Администрации Санкт-Петербурга [www.gov.spb.ru/norm\\_baza/npa](http://www.gov.spb.ru/norm_baza/npa), 30.04.2021);

[распоряжением КГИОП Санкт-Петербурга от 19 мая 2021 года N 11-рп](http://www.gov.spb.ru/norm_baza/npa);

[распоряжением КГИОП Санкт-Петербурга от 19 мая 2021 года N 12-рп](http://www.gov.spb.ru/norm_baza/npa);

[распоряжением КГИОП Санкт-Петербурга от 19 мая 2021 года N 13-рп](http://www.gov.spb.ru/norm_baza/npa);

[распоряжением КГИОП Санкт-Петербурга от 19 мая 2021 года N 14-рп](http://www.gov.spb.ru/norm_baza/npa);

[распоряжением КГИОП Санкт-Петербурга от 3 июня 2021 года N 24-рп](http://www.gov.spb.ru/norm_baza/npa);

[распоряжением КГИОП Санкт-Петербурга от 9 июня 2021 года N 37-рп;](#)  
[распоряжением КГИОП Санкт-Петербурга от 9 июня 2021 года N 38-рп;](#)  
[распоряжением КГИОП Санкт-Петербурга от 9 июня 2021 года N 39-рп;](#)  
[распоряжением КГИОП Санкт-Петербурга от 9 июня 2021 года N 40-рп;](#)  
[распоряжением КГИОП Санкт-Петербурга от 9 июня 2021 года N 41-рп;](#)  
[распоряжением КГИОП Санкт-Петербурга от 9 июня 2021 года N 42-рп;](#)  
[распоряжением КГИОП Санкт-Петербурга от 23 июня 2021 года N 63-рп;](#)  
[распоряжением КГИОП Санкт-Петербурга от 23 июня 2021 года N 64-рп;](#)  
[распоряжением КГИОП Санкт-Петербурга от 28 июня 2021 года N 67-рп;](#)  
[распоряжением КГИОП Санкт-Петербурга от 28 июня 2021 года N 68-рп;](#)  
[распоряжением КГИОП Санкт-Петербурга от 28 июня 2021 года N 69-рп;](#)  
[распоряжением КГИОП Санкт-Петербурга от 2 августа 2021 года N 119-рп;](#)  
[распоряжением КГИОП Санкт-Петербурга от 20 сентября 2021 года N 206-рп;](#)  
[распоряжением КГИОП Санкт-Петербурга от 20 сентября 2021 года N 207-рп;](#)  
[распоряжением КГИОП Санкт-Петербурга от 20 сентября 2021 года N 208-рп;](#)  
[распоряжением КГИОП Санкт-Петербурга от 20 сентября 2021 года N 209-рп;](#)  
[распоряжением КГИОП Санкт-Петербурга от 20 сентября 2021 года N 210-рп.](#)  
[распоряжением КГИОП Санкт-Петербурга от 20 сентября 2021 года N 211-рп;](#)  
[распоряжением КГИОП Санкт-Петербурга от 28 сентября 2021 года N 227-рп;](#)  
[распоряжением КГИОП Санкт-Петербурга от 28 сентября 2021 года N 229-рп;](#)  
[распоряжением КГИОП Санкт-Петербурга от 28 сентября 2021 года N 230-рп;](#)  
[распоряжением КГИОП Санкт-Петербурга от 30 сентября 2021 года N 234-рп;](#)  
[распоряжением КГИОП Санкт-Петербурга от 30 сентября 2021 года N 235-рп;](#)  
[распоряжением КГИОП Санкт-Петербурга от 30 сентября 2021 года N 236-рп;](#)  
[распоряжением КГИОП Санкт-Петербурга от 30 сентября 2021 года N 237-рп;](#)  
[распоряжением КГИОП Санкт-Петербурга от 30 сентября 2021 года N 238-рп;](#)  
[распоряжением КГИОП Санкт-Петербурга от 30 сентября 2021 года N 239-рп;](#)  
[распоряжением КГИОП Санкт-Петербурга от 30 сентября 2021 года N 240-рп;](#)  
[распоряжением КГИОП Санкт-Петербурга от 30 сентября 2021 года N 241-рп;](#)  
[распоряжением КГИОП Санкт-Петербурга от 1 ноября 2021 года N 283-рп;](#)  
[распоряжением КГИОП Санкт-Петербурга от 10 ноября 2021 года N 289-рп;](#)  
[распоряжением КГИОП Санкт-Петербурга от 10 ноября 2021 года N 290-рп;](#)  
[распоряжением КГИОП Санкт-Петербурга от 11 ноября 2021 года N 295-рп;](#)  
[распоряжением КГИОП Санкт-Петербурга от 17 ноября 2021 года N 301-рп;](#)  
[распоряжением КГИОП Санкт-Петербурга от 17 декабря 2021 года N 357-рп;](#)



- [распоряжением КГИОП Санкт-Петербурга от 4 февраля 2022 года N 74-рп;](#)
- [распоряжением КГИОП Санкт-Петербурга от 18 апреля 2022 года N 279-рп;](#)
- [распоряжением КГИОП Санкт-Петербурга от 26 апреля 2022 года N 281-рп;](#)
- [распоряжением КГИОП Санкт-Петербурга от 27 апреля 2022 года N 288-рп;](#)
- [распоряжением КГИОП Санкт-Петербурга от 21 июля 2022 года N 357-рп;](#)
- [распоряжением КГИОП Санкт-Петербурга от 21 июля 2022 года N 358-рп;](#)
- [распоряжением КГИОП Санкт-Петербурга от 21 июля 2022 года N 359-рп.](#)
- [распоряжением КГИОП Санкт-Петербурга от 21 июля 2022 года N 361-рп;](#)
- [распоряжением КГИОП Санкт-Петербурга от 5 августа 2022 года N 368-рп;](#)
- [распоряжением КГИОП Санкт-Петербурга от 2 сентября 2022 года N 381-рп;](#)
- [распоряжением КГИОП Санкт-Петербурга от 20 сентября 2022 года N 385-рп](#) (Официальный сайт Администрации Санкт-Петербурга [www.gov.spb.ru/norm\\_baza/npa](http://www.gov.spb.ru/norm_baza/npa), 20.09.2022);
- [распоряжением КГИОП Санкт-Петербурга от 23 сентября 2022 года N 392-рп;](#)
- [распоряжением КГИОП Санкт-Петербурга от 6 октября 2022 года N 401-рп;](#)
- [распоряжением КГИОП Санкт-Петербурга от 7 октября 2022 года N 402-рп;](#)
- [распоряжением КГИОП Санкт-Петербурга от 7 октября 2022 года N 403-рп;](#)
- [распоряжением КГИОП Санкт-Петербурга от 27 октября 2022 года N 410-рп;](#)
- [распоряжением КГИОП Санкт-Петербурга от 27 октября 2022 года N 411-рп;](#)
- [распоряжением КГИОП Санкт-Петербурга от 27 октября 2022 года N 412-рп;](#)
- [распоряжением КГИОП Санкт-Петербурга от 27 октября 2022 года N 413-рп;](#)
- [распоряжением КГИОП Санкт-Петербурга от 27 октября 2022 года N 414-рп;](#)
- [распоряжением КГИОП Санкт-Петербурга от 27 октября 2022 года N 415-рп;](#)
- [распоряжением КГИОП Санкт-Петербурга от 6 февраля 2023 года N 89-рп;](#)
- [распоряжением КГИОП Санкт-Петербурга от 10 февраля 2023 года N 106-рп](#) (Официальный сайт Администрации Санкт-Петербурга [www.gov.spb.ru/norm\\_baza/npa](http://www.gov.spb.ru/norm_baza/npa), 14.02.2023);
- [распоряжением КГИОП Санкт-Петербурга от 10 февраля 2023 года N 107-рп](#) (Официальный сайт Администрации Санкт-Петербурга [www.gov.spb.ru/norm\\_baza/npa](http://www.gov.spb.ru/norm_baza/npa), 14.02.2023);
- [распоряжением КГИОП Санкт-Петербурга от 22 февраля 2023 года N 140-рп](#) (Официальный сайт Администрации Санкт-Петербурга [www.gov.spb.ru/norm\\_baza/npa](http://www.gov.spb.ru/norm_baza/npa), 28.02.2023);
- [распоряжением КГИОП Санкт-Петербурга от 22 февраля 2023 года N 141-рп](#) (Официальный сайт Администрации Санкт-Петербурга [www.gov.spb.ru/norm\\_baza/npa](http://www.gov.spb.ru/norm_baza/npa), 28.02.2023);
- [распоряжением КГИОП Санкт-Петербурга от 28 февраля 2023 года N 145-рп](#) (Официальный сайт Администрации Санкт-Петербурга [www.gov.spb.ru/norm\\_baza/npa](http://www.gov.spb.ru/norm_baza/npa), 03.03.2023);
- [распоряжением КГИОП Санкт-Петербурга от 6 марта 2023 года N 156-рп](#) (Официальный сайт Администрации Санкт-Петербурга [www.gov.spb.ru/norm\\_baza/npa](http://www.gov.spb.ru/norm_baza/npa), 07.03.2023);
- [распоряжением КГИОП Санкт-Петербурга от 16 марта 2023 года N 177-рп](#) (Официальный сайт Администрации Санкт-Петербурга [www.gov.spb.ru/norm\\_baza/npa](http://www.gov.spb.ru/norm_baza/npa), 16.03.2023);
- [распоряжением КГИОП Санкт-Петербурга от 28 марта 2023 года N 203-рп](#) (Официальный сайт Администрации Санкт-Петербурга [www.gov.spb.ru/norm\\_baza/npa](http://www.gov.spb.ru/norm_baza/npa), 28.03.2023);

[распоряжением КГИОП Санкт-Петербурга от 28 марта 2023 года N 204-рп](http://www.gov.spb.ru/norm_baza/npa) (Официальный сайт Администрации Санкт-Петербурга [www.gov.spb.ru/norm\\_baza/npa](http://www.gov.spb.ru/norm_baza/npa), 28.03.2023);

[распоряжением КГИОП Санкт-Петербурга от 28 марта 2023 года N 205-рп](http://www.gov.spb.ru/norm_baza/npa) (Официальный сайт Администрации Санкт-Петербурга [www.gov.spb.ru/norm\\_baza/npa](http://www.gov.spb.ru/norm_baza/npa), 28.03.2023);

[распоряжением КГИОП Санкт-Петербурга от 3 апреля 2023 года N 223-рп](http://www.gov.spb.ru/norm_baza/npa) (Официальный сайт Администрации Санкт-Петербурга [www.gov.spb.ru/norm\\_baza/npa](http://www.gov.spb.ru/norm_baza/npa), 04.04.2023);

[распоряжением КГИОП Санкт-Петербурга от 3 апреля 2023 года N 224-рп](http://www.gov.spb.ru/norm_baza/npa) (Официальный сайт Администрации Санкт-Петербурга [www.gov.spb.ru/norm\\_baza/npa](http://www.gov.spb.ru/norm_baza/npa), 04.04.2023);

[распоряжением КГИОП Санкт-Петербурга от 14 апреля 2023 года N 231-рп](http://www.gov.spb.ru/norm_baza/npa) (Официальный сайт Администрации Санкт-Петербурга [www.gov.spb.ru/norm\\_baza/npa](http://www.gov.spb.ru/norm_baza/npa), 14.04.2023);

[распоряжением КГИОП Санкт-Петербурга от 14 апреля 2023 года N 232-рп](http://www.gov.spb.ru/norm_baza/npa) (Официальный сайт Администрации Санкт-Петербурга [www.gov.spb.ru/norm\\_baza/npa](http://www.gov.spb.ru/norm_baza/npa), 14.04.2023);

[распоряжением КГИОП Санкт-Петербурга от 14 апреля 2023 года N 234-рп](http://www.gov.spb.ru/norm_baza/npa) (Официальный сайт Администрации Санкт-Петербурга [www.gov.spb.ru/norm\\_baza/npa](http://www.gov.spb.ru/norm_baza/npa), 14.04.2023);

[распоряжением КГИОП Санкт-Петербурга от 14 апреля 2023 года N 235-рп](http://www.gov.spb.ru/norm_baza/npa) (Официальный сайт Администрации Санкт-Петербурга [www.gov.spb.ru/norm\\_baza/npa](http://www.gov.spb.ru/norm_baza/npa), 14.04.2023);

[распоряжением КГИОП Санкт-Петербурга от 14 апреля 2023 года N 236-рп](http://www.gov.spb.ru/norm_baza/npa) (Официальный сайт Администрации Санкт-Петербурга [www.gov.spb.ru/norm\\_baza/npa](http://www.gov.spb.ru/norm_baza/npa), 14.04.2023)

[распоряжением КГИОП Санкт-Петербурга от 14 апреля 2023 года N 237-рп](http://www.gov.spb.ru/norm_baza/npa) (Официальный сайт Администрации Санкт-Петербурга [www.gov.spb.ru/norm\\_baza/npa](http://www.gov.spb.ru/norm_baza/npa), 17.04.2023);

[распоряжением КГИОП Санкт-Петербурга от 14 апреля 2023 года N 238-рп](http://www.gov.spb.ru/norm_baza/npa) (Официальный сайт Администрации Санкт-Петербурга [www.gov.spb.ru/norm\\_baza/npa](http://www.gov.spb.ru/norm_baza/npa), 17.04.2023);

[распоряжением КГИОП Санкт-Петербурга от 19 апреля 2023 года N 257-рп](http://www.gov.spb.ru/norm_baza/npa) (Официальный сайт Администрации Санкт-Петербурга [www.gov.spb.ru/norm\\_baza/npa](http://www.gov.spb.ru/norm_baza/npa), 20.04.2023);

[распоряжением КГИОП Санкт-Петербурга от 19 апреля 2023 года N 258-рп](http://www.gov.spb.ru/norm_baza/npa) (Официальный сайт Администрации Санкт-Петербурга [www.gov.spb.ru/norm\\_baza/npa](http://www.gov.spb.ru/norm_baza/npa), 20.04.2023);

[распоряжением КГИОП Санкт-Петербурга от 19 апреля 2023 года N 259-рп](http://www.gov.spb.ru/norm_baza/npa) (Официальный сайт Администрации Санкт-Петербурга [www.gov.spb.ru/norm\\_baza/npa](http://www.gov.spb.ru/norm_baza/npa), 20.04.2023);

[распоряжением КГИОП Санкт-Петербурга от 19 апреля 2023 года N 260-рп](http://www.gov.spb.ru/norm_baza/npa) (Официальный сайт Администрации Санкт-Петербурга [www.gov.spb.ru/norm\\_baza/npa](http://www.gov.spb.ru/norm_baza/npa), 20.04.2023);

[распоряжением КГИОП Санкт-Петербурга от 19 апреля 2023 года N 261-рп](http://www.gov.spb.ru/norm_baza/npa) (Официальный сайт Администрации Санкт-Петербурга [www.gov.spb.ru/norm\\_baza/npa](http://www.gov.spb.ru/norm_baza/npa), 20.04.2023);

[распоряжением КГИОП Санкт-Петербурга от 19 апреля 2023 года N 262-рп](http://www.gov.spb.ru/norm_baza/npa) (Официальный сайт Администрации Санкт-Петербурга [www.gov.spb.ru/norm\\_baza/npa](http://www.gov.spb.ru/norm_baza/npa), 20.04.2023);

[распоряжением КГИОП Санкт-Петербурга от 19 апреля 2023 года N 263-рп](http://www.gov.spb.ru/norm_baza/npa) (Официальный сайт Администрации Санкт-Петербурга [www.gov.spb.ru/norm\\_baza/npa](http://www.gov.spb.ru/norm_baza/npa), 20.04.2023);

[распоряжением КГИОП Санкт-Петербурга от 19 апреля 2023 года N 264-рп](http://www.gov.spb.ru/norm_baza/npa) (Официальный сайт Администрации Санкт-Петербурга [www.gov.spb.ru/norm\\_baza/npa](http://www.gov.spb.ru/norm_baza/npa), 21.04.2023);

[распоряжением КГИОП Санкт-Петербурга от 27 апреля 2023 года N 312-рп](http://www.gov.spb.ru/norm_baza/npa) (Официальный сайт Администрации Санкт-Петербурга [www.gov.spb.ru/norm\\_baza/npa](http://www.gov.spb.ru/norm_baza/npa), 28.04.2023);

[распоряжением КГИОП Санкт-Петербурга от 27 апреля 2023 года N 313-рп](http://www.gov.spb.ru/norm_baza/npa) (Официальный сайт Администрации Санкт-Петербурга [www.gov.spb.ru/norm\\_baza/npa](http://www.gov.spb.ru/norm_baza/npa), 28.04.2023);

[распоряжением КГИОП Санкт-Петербурга от 27 апреля 2023 года N 314-рп](http://www.gov.spb.ru/norm_baza/npa) (Официальный сайт Администрации Санкт-Петербурга [www.gov.spb.ru/norm\\_baza/npa](http://www.gov.spb.ru/norm_baza/npa), 28.04.2023);

[распоряжением КГИОП Санкт-Петербурга от 4 мая 2023 года N 342-рп](http://www.gov.spb.ru/norm_baza/npa) (Официальный сайт Администрации Санкт-Петербурга [www.gov.spb.ru/norm\\_baza/npa](http://www.gov.spb.ru/norm_baza/npa), 04.05.2023);

[распоряжением КГИОП Санкт-Петербурга от 22 мая 2023 года N 377-рп](http://www.gov.spb.ru/norm_baza/npa) (Официальный сайт Администрации Санкт-Петербурга [www.gov.spb.ru/norm\\_baza/npa](http://www.gov.spb.ru/norm_baza/npa), 22.05.2023);

[распоряжением КГИОП Санкт-Петербурга от 22 мая 2023 года N 378-рп](http://www.gov.spb.ru/norm_baza/npa) (Официальный сайт Администрации Санкт-Петербурга [www.gov.spb.ru/norm\\_baza/npa](http://www.gov.spb.ru/norm_baza/npa), 22.05.2023);

[распоряжением КГИОП Санкт-Петербурга от 22 мая 2023 года N 379-рп](http://www.gov.spb.ru/norm_baza/npa) (Официальный сайт Администрации Санкт-Петербурга [www.gov.spb.ru/norm\\_baza/npa](http://www.gov.spb.ru/norm_baza/npa), 23.05.2023);

[распоряжением КГИОП Санкт-Петербурга от 22 мая 2023 года N 380-рп](http://www.gov.spb.ru/norm_baza/npa) (Официальный сайт Администрации Санкт-Петербурга [www.gov.spb.ru/norm\\_baza/npa](http://www.gov.spb.ru/norm_baza/npa), 23.05.2023);

[распоряжением КГИОП Санкт-Петербурга от 29 мая 2023 года N 385-рп](http://www.gov.spb.ru/norm_baza/npa) (Официальный сайт Администрации Санкт-Петербурга [www.gov.spb.ru/norm\\_baza/npa](http://www.gov.spb.ru/norm_baza/npa), 29.05.2023);

[распоряжением КГИОП Санкт-Петербурга от 29 мая 2023 года N 386-рп](http://www.gov.spb.ru/norm_baza/npa) (Официальный сайт Администрации Санкт-Петербурга [www.gov.spb.ru/norm\\_baza/npa](http://www.gov.spb.ru/norm_baza/npa), 30.05.2023);

[распоряжением КГИОП Санкт-Петербурга от 29 мая 2023 года N 387-рп](http://www.gov.spb.ru/norm_baza/npa) (Официальный сайт Администрации Санкт-Петербурга [www.gov.spb.ru/norm\\_baza/npa](http://www.gov.spb.ru/norm_baza/npa), 30.05.2023);

[распоряжением КГИОП Санкт-Петербурга от 23 июня 2023 года N 466-рп](http://www.gov.spb.ru/norm_baza/npa) (Официальный сайт Администрации Санкт-Петербурга [www.gov.spb.ru/norm\\_baza/npa](http://www.gov.spb.ru/norm_baza/npa), 26.06.2023);

[распоряжением КГИОП Санкт-Петербурга от 23 июня 2023 года N 467-рп](http://www.gov.spb.ru/norm_baza/npa) (Официальный сайт Администрации Санкт-Петербурга [www.gov.spb.ru/norm\\_baza/npa](http://www.gov.spb.ru/norm_baza/npa), 26.06.2023);

[распоряжением КГИОП Санкт-Петербурга от 23 июня 2023 года N 469-рп](http://www.gov.spb.ru/norm_baza/npa) (Официальный сайт Администрации Санкт-Петербурга [www.gov.spb.ru/norm\\_baza/npa](http://www.gov.spb.ru/norm_baza/npa), 26.06.2023);

[распоряжением КГИОП Санкт-Петербурга от 29 июня 2023 года N 494-рп](http://www.gov.spb.ru/norm_baza/npa) (Официальный сайт Администрации Санкт-Петербурга [www.gov.spb.ru/norm\\_baza/npa](http://www.gov.spb.ru/norm_baza/npa), 29.06.2023);

[распоряжением КГИОП Санкт-Петербурга от 29 июня 2023 года N 495-рп](http://www.gov.spb.ru/norm_baza/npa) (Официальный сайт Администрации Санкт-Петербурга [www.gov.spb.ru/norm\\_baza/npa](http://www.gov.spb.ru/norm_baza/npa), 29.06.2023);

[распоряжением КГИОП Санкт-Петербурга от 29 июня 2023 года N 496-рп](http://www.gov.spb.ru/norm_baza/npa) (Официальный сайт Администрации Санкт-Петербурга [www.gov.spb.ru/norm\\_baza/npa](http://www.gov.spb.ru/norm_baza/npa), 29.06.2023);

[распоряжением КГИОП Санкт-Петербурга от 30 июня 2023 года N 507-рп](http://www.gov.spb.ru/norm_baza/npa) (Официальный сайт Администрации Санкт-Петербурга [www.gov.spb.ru/norm\\_baza/npa](http://www.gov.spb.ru/norm_baza/npa), 03.07.2023).

---

В целях обеспечения сохранности расположенных на территории Санкт-Петербурга объектов, представляющих историческую, научную, художественную или иную культурную ценность, и на основании [пунктов 12, 13, 14 Инструкции о порядке учета, обеспечения сохранности, содержания, использования и реставрации недвижимых памятников истории и культуры](#), утвержденной [приказом Минкультуры СССР от 13.05.86 N 203](#),

приказываю:

1. Утвердить прилагаемый Список вновь выявленных объектов, представляющих историческую, научную, художественную или иную культурную ценность, одобренный [постановлением Правительства Санкт-Петербурга от 12.02.2001 N 7 "О перечне объектов, представляющих историческую, научную, художественную или иную культурную ценность"](#).

2. Ввести в действие Список вновь выявленных объектов, представляющих историческую, научную, художественную или иную культурную ценность, с даты подписания настоящего приказа.

3. Работникам КГИОП в своей деятельности руководствоваться Списком вновь выявленных объектов, представляющих историческую, научную, художественную или иную культурную ценность, с даты введения его в действие.

4. Первому заместителю председателя КГИОП - начальнику Управления по охране и использованию памятников Таратыновой О.В. организовать работу:

4.1. По расторжению охранных обязательств, заключенных с собственниками и пользователями объектов, не указанных в утвержденном Списке вновь выявленных объектов, представляющих историческую, научную, художественную или иную

культурную ценность.

4.2. По заключению охранных обязательств с пользователями и собственниками объектов, указанных в утвержденном Списке вновь выявленных объектов, представляющих историческую, научную, художественную или иную культурную ценность.

5. Заместителю председателя КГИОП - начальнику Управления государственного учета памятников Кирикову Б.М.:

5.1. Организовать направление заверенных копий Списка вновь выявленных объектов, представляющих историческую, научную, художественную или иную культурную ценность, в КУГИ, КГА, КЗРиЗ, ГУЮ "Городское бюро регистрации прав на недвижимость", территориальные управления административных районов Санкт-Петербурга, Нотариальную палату Санкт-Петербурга.

5.2. Организовать опубликование настоящего приказа и утвержденного Списка вновь выявленных объектов, представляющих историческую, научную, художественную или иную культурную ценность, в информационно-правовой системе "Кодекс".

6. Заместителю председателя КГИОП - начальнику Управления инвестиционных программ, лицензирования, экспертизы и приватизации памятников Комлеву А.В. организовать передачу в отделы и сектора Управления по охране и использованию памятников утвержденного Списка вновь выявленных объектов, представляющих историческую, научную, художественную или иную культурную ценность, в электронной форме.

7. Контроль за выполнением настоящего приказа возложить на заместителя председателя КГИОП - начальника Управления государственного учета памятников Кирикова Б.М.

Председатель КГИОП  
Н.И.Явейн

**УТВЕРЖДЕН**  
**приказом председателя КГИОП**  
**от 20 февраля 2001 года N 15**

**СПИСОК ВНОВЬ ВЫЯВЛЕННЫХ ОБЪЕКТОВ, ПРЕДСТАВЛЯЮЩИХ ИСТОРИЧЕСКУЮ, НАУЧНУЮ,  
ХУДОЖЕСТВЕННУЮ ИЛИ ИНУЮ КУЛЬТУРНУЮ ЦЕННОСТЬ**

(с изменениями на 30 июня 2023 года)

Из настоящего Списка вновь выявленных объектов культурного наследия исключен объект "Дом Рогова", расположенный по адресу: Санкт-Петербург, Щербаков пер., 17/3, лит.А - [распоряжение КГИОП Санкт-Петербурга от 21 июня 2012 года N 10-104](#).

На основании [распоряжения КГИОП Санкт-Петербурга от 26 июня 2015 года N 10-289](#) в единый государственный реестр объектов культурного наследия (памятников истории и культуры) народов Российской Федерации в качестве объекта культурного наследия регионального значения включен памятник "Земляная крепость "Осиновая Роща", XVIII в. (местоположение объекта: Санкт-Петербург, поселок Парголово, Осиновая Роща, между д.6, корпус 2, литера А и д.6, корпус 1, литера А, по Южковскому шоссе, д.12, литера АЛ и д.22, литера А, по Приозерскому шоссе).

Санкт-Петербург

Градостроительство и архитектура

**КОМИТЕТ ПО ГОСУДАРСТВЕННОМУ КОНТРОЛЮ, ИСПОЛЬЗОВАНИЮ И ОХРАНЕ ПАМЯТНИКОВ ИСТОРИИ И  
КУЛЬТУРЫ**

**АДМИРАЛТЕЙСКИЙ АДМИНИСТРАТИВНЫЙ РАЙОН**

N п/п	Наименование объекта	Датировка	Авторы	Местонахождение	Техническое состояние	Заключение экспертизы
1	2	3	4	5	6	7
1	Дом Т.В.Макаровой	1879-1880	арх. А.Х.Кольб	Адмиралтейская наб., 6; Азовский пер., 2;	среднее	Рекомендовать к включению в Список вновь

						отнесению к категории памятников истории и культуры местного значения (протокол Научного совета Санкт-Петербурга по вопросам охраны культурного наследия от 31.07.1997)
2042.3	Здание фабрики N 3 с проходной, воротами и оградой	1887-1889, 1892-1898	инж.-арх. П.С.Купинский, арх. Л.Л.Петерсон	там же	среднее	Рекомендовать к включению в Список вновь выявленных объектов, представляющих историческую, научную, художественную или иную культурную ценность, с последующим включением в Список памятников истории и культуры (экспертное заключение от 20.03.2000)
2042.4	Служебное здание	1900-е годы	арх. А.Р.Гавеман	там же амбулатория	среднее	Рекомендовать к включению в Список вновь выявленных объектов, представляющих историческую, научную, художественную или иную культурную ценность (экспертное заключение от 20.03.2000)
2043	Комплекс зданий Санкт-Петербургских градских богаделен	середина XVIII - начало XX века	архитекторы Ф.И.Эппингер, П.С.Плавов, В.Р.Курзанов и другие	Смольного ул., 2, 4, 4 (лит.: А, А8, Е, Д, Д1, Ж)	среднее	-"
2043.1	Главное здание градских богаделен (в 1770-х годах - здание Воспитательного дома)	середина XVIII века; 1760-1770-е годы, строительство корпуса	автор не установлен автор не установлен	Смольного ул., 4 (лит.: А, А8, Д)	среднее	-"



	Воспитательного дома (западного), приспособление существующих построек; 1781-1784, приспособление западного корпуса под богадельню, строительство восточного корпуса (включены существовавшие строения) и служебных флигелей; 1820-1824, перестройка восточного и западного корпусов; 1820-1830-е годы, строительство служебных корпусов; 1835-1836, перестройка церковного флигеля (часть восточного корпуса); 1851-1855, строительство южного корпуса; 1870-1871, строительство корпуса во внутреннем дворе; 2-я половина XIX - начало XX века, надстройки, перестройки	автор не установлен  арх. Е.В.Цыгоров  автор не установлен  арх. П.С.Плавов  арх. Ф.И.Эппингер  автор не установлен архитекторы Н.К.Красовский, В.Р.Курзанов, А.Х.Пель				
--	---	---	--	--	--	--

Исключен хозяйственный корпус (мастерские) при Главном здании в составе комплекса зданий Санкт-петербургских градских богаделен - [приказ Комитета по государственному контролю, использованию и охране памятников истории и культуры Санкт-Петербурга от 15 февраля 2005 года N 8-11](#)

2043.2	Объект исключен - <a href="#">распоряжение КГИОП Санкт-Петербурга от 21 мая 2020 года N 157-р.</a> - См. <a href="#">предыдущую редакцию</a>					
2043.3	Корпус при богадельне цесаревича Николая Александровича	1880-1890-е годы	арх. В.Р.Курзанов	Смольного ул., 4 (лит.Д1)	среднее	-"
2043.4	Здание богадельни в память бракосочетания	1895-1896	арх. Н.К.Красовский (?)	Смольного ул., 4	среднее	-"

	вел.кн.Ксении Александровны					
2043.5	Пункт исключен - <a href="#">приказ Комитета по государственному контролю, использованию и охране памятников истории и культуры Санкт-Петербурга от 6 августа 2004 года N 8-102</a>					
2043.6	Пункт исключен - <a href="#">приказ Комитета по государственному контролю, использованию и охране памятников истории и культуры Санкт-Петербурга от 31 июля 2002 года N 8-92</a>					
2043.7	Ограда	1857	автор не установлен	Смольного ул., 4	среднее	"-
2043.8	Сад	XIX век	автор не установлен	там же	среднее	"-
2044	Дом Н.П.Беляева	1888 год	арх. М.М.Лаговский	Смольный пр., 11, лит.А	среднее	"-
(Пункт в редакции <a href="#">приказа Комитета по государственному контролю, использованию и охране памятников истории и культуры Санкт-Петербурга от 3 июля 2006 года N 8-76</a> - см. предыдущую редакцию)						
2045	Пункт исключен - <a href="#">приказ Комитета по государственному контролю, использованию и охране памятников истории и культуры Санкт-Петербурга от 15 сентября 2006 года N 8-112</a> . - См. <a href="#">предыдущую редакцию</a>					
2046	Дом Г.А.Бернштейна	1904-1905	арх. А.С.Хренов	2-я Советская ул., 10-б; 3-я Советская ул., 9	среднее	"-
2047	Свято-Троицкая община сестер милосердия	1870-1890-е годы	архитекторы В.Р.Курзанов, А.Ф.Красовский, Н.Ф.Беккер и другие	2-я Советская ул., 16; 3-я Советская ул., 13; Дегтярная ул., 3	среднее	"-
2047.1	Здание женской больницы (с церковью, амбулаторией и жилыми помещениями)	1889-1891	арх. В.Р.Курзанов	2-я Советская ул., 16 (средний корпус)	среднее	"-
2047.2	Здание мужской больницы	1882-1884	арх. А.Ф.Красовский	Дегтярная ул., 3; 2-я Советская ул., 16 (левый корпус); 3-я Советская ул., 13 (правый корпус)	среднее	"-
2047.3	Здание женской школы	1874-1875	арх. Е.С.Воротилов	3-я Советская ул., 13 (средний корпус)	среднее	"-
2047.4	Служебные флигели	1876; 1880-е годы, расширение	арх. Е.С.Воротилов архитекторы А.Ф.Красовский, В.Р.Курзанов (?)	2-я Советская ул., 16 (правый корпус); 3-я Советская ул., 13 (левый корпус)	среднее	"-
2048	Дом Красиловой	конец XVIII века; 1-я четверть XIX века, расширение	автор не установлен автор не установлен	3-я Советская ул., 2; Греческий пр., 3 (угловой дом)	среднее	"-
2049	Особняк А.И.Новинского	1882 год	арх. Н.Ф.Беккер	3-я Советская ул., 8, лит.А	среднее	"-
(Пункт в редакции <a href="#">приказа Комитета по государственному контролю, использованию и охране памятников истории и культуры Санкт-Петербурга от 3 июля 2006 года N 8-76</a> - см. предыдущую редакцию)						
2050	Здание ветеринарной лечебницы Общества	1914	арх. И.И.Долгинов	4-я Советская ул., 5	среднее	"-

**АДМИНИСТРАЦИЯ САНКТ-ПЕТЕРБУРГА  
КОМИТЕТ ПО ГОСУДАРСТВЕННОМУ КОНТРОЛЮ,  
ИСПОЛЬЗОВАНИЮ И ОХРАНЕ ПАМЯТНИКОВ ИСТОРИИ И КУЛЬТУРЫ**

**ПРИКАЗ**

**ОТ 31 ИЮЛЯ 2002 ГОДА N 8-92**

**ОБ УТОЧНЕНИИ СПИСКА ВЫЯВЛЕННЫХ ОБЪЕКТОВ  
КУЛЬТУРНОГО НАСЛЕДИЯ**

В целях уточнения Списка выявленных объектов культурного наследия, расположенных на территории Санкт-Петербурга,

приказываю:

1. Утвердить согласно [приложению 1 к настоящему приказу](#) перечень, выявленных объектов культурного наследия, исключаемых из [Списка вновь выявленных объектов, представляющих историческую, научную, художественную или иную культурную ценность](#), утвержденного [приказом председателя КГИОП от 20.02.2001 N 15](#).

2. Утвердить согласно приложению 2 к настоящему приказу\* перечень объектов, состоящих в [Списке вновь выявленных объектов, представляющих историческую, научную, художественную или иную культурную ценность](#), утвержденном [приказом председателя КГИОП от 20.02.2001 N 15](#), местоположение которых уточнено.

---

\* Текст приложения в рассылке не приводится. - Примечание "КОДЕКС".

3. Первому заместителю председателя КГИОП - начальнику управления по охране и использованию памятников Таратыновой О.В. организовать работу:

3.1. По расторжению охранных обязательств, заключенных с собственниками и пользователями объектов, перечисленных в [приложении 1 к настоящему приказу](#).

3.2. По внесению изменений в охранные обязательства, заключенные с пользователями и собственниками объектов, перечисленных в приложении 2 к настоящему приказу\*, в части, касающейся уточнения местоположения этих объектов.

---

\* Текст приложения в рассылке не приводится. - Примечание "КОДЕКС".

4. Заместителю председателя КГИОП - начальнику Управления государственного учета памятников Кирикову Б.М.:

4.1. Организовать силами работников Управления направление заверенных копий настоящего приказа в КУГИ, КГА, КЗРиЗ, Административный комитет, ГУЮ "Городское бюро регистрации прав на недвижимость", территориальные управления административных районов Санкт-Петербурга, Нотариальную палату Санкт-Петербурга.

4.2. Организовать опубликование настоящего приказа в "Вестнике Администрации Санкт-Петербурга" и в информационно-правовой системе "Кодекс".

5. Заместителю председателя КГИОП Комлеву А.В. организовать работу по передаче в отделы управлений КГИОП [приложений 1](#) и 2\* к настоящему приказу в электронной форме.

---

\* Текст приложения в рассылке не приводится. - Примечание "КОДЕКС".

6. Контроль за выполнением настоящего приказа возложить на заместителя председателя КГИОП - начальника Управления государственного учета памятников Кирикова Б.М.

Председатель КГИОП  
Н.И.Явейн

**Приложение N 1  
к приказу председателя КГИОП  
от 31.07.2002 N 8-92**

**ПЕРЕЧЕНЬ ОБЪЕКТОВ, ИСКЛЮЧЕННЫХ ИЗ СПИСКА ВНОВЬ ВЫЯВЛЕННЫХ ОБЪЕКТОВ,  
ПРЕДСТАВЛЯЮЩИХ ИСТОРИЧЕСКУЮ, НАУЧНУЮ, ХУДОЖЕСТВЕННУЮ ИЛИ ИНУЮ  
КУЛЬТУРНУЮ ЦЕННОСТЬ**

Санкт-Петербург  
Градостроительство и архитектура

Регистрационный N	Наименование объекта	Датировка	Авторы	Местонахождение	Техническое состояние	Заключение экспертизы
1	2	3	4	5	6	7
432	Гараж Российского таксомоторного акционерного общества	1910	гражд. инж. В.В.Фридлейн	Василеостровский район, Кожевенная линия, 23а (на территории Балтийского завода)	утрачен	Рекомендовать к исключению из списка вновь выявленных объектов, представляющих историческую, научную, художественную или иную культурную ценность (Экспертное заключение В.Г.Лисовского от 15.05.2002)
480.1	Здание Мозаичного отделения Академии художеств	1862-1864	арх. Ф.И.Эппингер	Василеостровский район, 3-я линия, 2а (Университетская наб., 17, лит.И)	среднее	Включен в <a href="#">Перечень объектов исторического и культурного наследия федерального (общероссийского) значения, находящихся в г.Санкт-Петербурге</a> , утвержденный <a href="#">постановлением Правительства Российской Федерации от 10.07.2001 N 527</a>
480.2	Два жилых флигеля ("Профессорские")	1846- 1849; 1885-1887	арх. А.П.Брюллов, арх. В.А.Кенель	Василеостровский район, 3-я линия, 2,	среднее	-"

				Набережная ул., 18		
1536.3	Жилой флигель фабрики ассигнационных бумаг	1785	автор не установлен	Пушкинский район, г.Пушкин, Набережная ул., 20	среднее	-"
1551	Дом садовника при даче З.И.Юсуповой (с оградой и двумя воротами)	1856-1859	арх. И.А.Монигетти	Пушкинский район, г.Пушкин, Павловское шоссе, 10, 12 (Отдельный парк)	среднее	-"
1566	Верстовой столб с солнечными часами	1775	арх. Ж.Б.Валлен- Деламот (?)	Пушкинский район, г.Пушкин, Парковая ул., у дома 62 (Баболовский парк)	среднее	-"
1582	Кавалерские и служебные дома Запасного дворца (дачи М.В.Кочубей, Владимирского дворца) (7 зданий)	1876 - 1878 три кавалерских дома; 1900- е годы, два служебных дома, гараж, ледник	арх. А.Ф.Видов  автор не установлен	Пушкинский район, г.Пушкин, Софийский бульв., 2, 4, 6, 8, 10, б/Н	среднее	-"
2043.6	Служебное здание Санкт-Петербургских Градских богаделен	1910-е годы	автор не установлен	Центральный район, Смольного ул., 4 (лит.Ж)	среднее	Рекомендовать к исключению из списка вновь выявленных объектов, представляющих историческую, научную, художественную или иную культурную ценность (Экспертное заключение В.Г.Лисовского от 15.05.2002)

Официальный  
электронный текст  
ИПС "Кодекс"

Текст документа сверен по:



**ПРАВИТЕЛЬСТВО САНКТ-ПЕТЕРБУРГА  
КОМИТЕТ ПО ГОСУДАРСТВЕННОМУ КОНТРОЛЮ,  
ИСПОЛЬЗОВАНИЮ И ОХРАНЕ ПАМЯТНИКОВ ИСТОРИИ И КУЛЬТУРЫ**

**ПРИКАЗ**

**ОТ 6 АВГУСТА 2004 ГОДА N 8-102**

**ОБ УТОЧНЕНИИ СОСТАВА ВЫЯВЛЕННЫХ ОБЪЕКТОВ КУЛЬТУРНОГО НАСЛЕДИЯ**

В целях уточнения состава выявленных объектов культурного наследия, расположенных на территории Адмиралтейского, Василеостровского, Калининского, Курортного, Фрунзенского и Центрального административных районов Санкт-Петербурга,

приказываю:

1. Исключить из Списка выявленных объектов культурного наследия, утвержденного [приказом председателя КГИОП от 20.02.2001 N 15](#), объекты согласно [приложению к настоящему приказу](#).

2. Первому заместителю председателя КГИОП - начальнику управления по охране и использованию памятников организовать работу по расторжению охранных обязательств, заключенных с собственниками и пользователями объектов, перечисленных в [приложении к настоящему приказу](#).

3. Заместителю председателя КГИОП - начальнику управления государственного учета памятников организовать силами работников управления направление заверенных копий настоящего приказа в Комитет по строительству, КУГИ, КГА, КЗРиЗ, Комитет по культуре, ГУЮ "Городское бюро регистрации прав на недвижимость", администрации районов Санкт-Петербурга, Нотариальную палату Санкт-Петербурга, ГП "Центральное городское агентство приватизации жилого фонда".

4. Начальнику юридического сектора КГИОП организовать опубликование настоящего приказа в Вестнике Администрации Санкт-Петербурга и в информационно-правовых системах "Кодекс" и "Консультант Плюс".

5. Заместителю председателя КГИОП - начальнику управления инвестиционных программ, лицензирования, экспертизы и приватизации памятников организовать работу по передаче в отделы (секторы) управлений КГИОП настоящего приказа в электронной форме.

6. Контроль за выполнением настоящего приказа возложить на заместителя председателя КГИОП - начальника управления государственного учета памятников Кирикова Б.М.

Председатель КГИОП  
В.А.Дементьева

**Приложение  
к приказу  
председателя КГИОП  
от 06.08.2004 N 8-102**

**ПЕРЕЧЕНЬ ОБЪЕКТОВ,  
ИСКЛЮЧЕННЫХ ИЗ СПИСКА ВЫЯВЛЕННЫХ ОБЪЕКТОВ КУЛЬТУРНОГО НАСЛЕДИЯ**

Регистрационный номер по списку	Наименование объекта	Датировка	Авторы	Местонахождение	Техническое состояние	Заключение экспертизы
---------------------------------	----------------------	-----------	--------	-----------------	-----------------------	-----------------------

2043.5	Здание богадельни имени Г.Е.Ярославского в составе комплекса зданий Санкт-Петербургских Градских богаделен	1886-1888 гг.	арх. К.Я.Соколов	Центральный район, ул.Смольного , 4 (лит.Е)	среднее	20.1, отчет N 92) Рекомендовано к исключению из Списка выявленных объектов культурного наследия (заключение по результатам проведения экспертизы от 30.07.2004 N 20.1, отчет N 93)
--------	--	---------------	------------------	---	---------	---

Официальный  
электронный текст  
ИПС "Кодекс"

Текст документа сверен по:  
рассылка

**ПРАВИТЕЛЬСТВО САНКТ-ПЕТЕРБУРГА  
КОМИТЕТ ПО ГОСУДАРСТВЕННОМУ КОНТРОЛЮ, ИСПОЛЬЗОВАНИЮ  
И ОХРАНЕ ПАМЯТНИКОВ ИСТОРИИ И КУЛЬТУРЫ**

**ПРИКАЗ**

**ОТ 15 ФЕВРАЛЯ 2005 ГОДА N 8-11**

**ОБ ИСКЛЮЧЕНИИ НЕКОТОРЫХ ОБЪЕКТОВ ИЗ СПИСКА ВЫЯВЛЕННЫХ  
ОБЪЕКТОВ КУЛЬТУРНОГО НАСЛЕДИЯ**

В целях уточнения Списка выявленных объектов культурного наследия, расположенных на территории Василеостровского, Выборгского, Курортного, Петроградского, Пушкинского, Центрального районов Санкт-Петербурга, приказываю:

1. Исключить из Списка выявленных объектов культурного наследия, утвержденного [приказом КГИОП от 20.02.2001 N 15](#), объекты согласно [приложению к настоящему приказу](#).

2. Первому заместителю председателя КГИОП - начальнику управления по охране и использованию памятников организовать работу по расторжению охранных обязательств, заключенных с собственниками и пользователями объектов, перечисленных в [приложении к настоящему приказу](#).

3. Заместителю председателя КГИОП - начальнику управления государственного учета памятников организовать силами работников управления направление заверенных копий настоящего приказа в Комитет по строительству, КУГИ, КГА, КЗРиЗ по Санкт-Петербургу, Комитет по культуре, ГУЮ "Городское бюро регистрации прав на недвижимость", администрациям районов Санкт-Петербурга, Нотариальную палату Санкт-Петербурга, ГП "Центральное городское агентство приватизации жилищного фонда".

4. Начальнику юридического отдела КГИОП организовать опубликование настоящего приказа в Вестнике Администрации Санкт-Петербурга, а также в информационно-правовых системах "Кодекс" и "Консультант Плюс".

5. Заместителю председателя КГИОП - начальнику управления инвестиционных программ, лицензирования, экспертизы и приватизации памятников организовать работу по передаче в отделы (секторы) управлений КГИОП настоящего приказа в электронной форме.

6. Контроль за выполнением настоящего приказа возложить на заместителя председателя КГИОП - начальника управления государственного учета памятников Кирикова Б.М.

Председатель КГИОП  
В.А.Дементьева

**Приложение  
к приказу КГИОП  
от 15.02.2005 N 8-11**

**ПЕРЕЧЕНЬ ОБЪЕКТОВ, ИСКЛЮЧЕННЫХ ИЗ СПИСКА  
ВЫЯВЛЕННЫХ ОБЪЕКТОВ КУЛЬТУРНОГО НАСЛЕДИЯ**

Регистрационный номер по Списку	Наименование объекта	Датировка	Авторы	Местонахождение	Техническое состояние	Заключение экспертизы
1	2	3	4	5	6	7
418.4	Инфекционное отделение (3 деревянных корпуса) в составе комплекса "Больница Санкт-Петербургского Биржевого купечества в память императора Александра II"	1887-1889	арх. В.А.Шретер	Василеостровский район, Большой пр. В.О., 77, лит.Г, Д, Е	плохое	Рекомендовано к исключению из Списка выявленных объектов культурного наследия (заключение по результатам проведения экспертизы выявленных объектов от 30.11.2004 N 4.1, отчет N 1)
418.5	Служебный флигель в составе комплекса "Больница Санкт-Петербургского Биржевого купечества в память императора Александра II"	1890; 1900, расширение	арх. В.А.Шретер, арх. А.К.Гаммершtedт	Василеостровский район, Большой пр. В.С., 77, лит.Л	плохое	Рекомендовано к исключению из Списка выявленных объектов культурного наследия (заключение по результатам проведения экспертизы выявленных объектов от 30.11.2004 N 4.1, отчет N 2)
714	Дача Цолликофера (?) (деревянная 2-этажная)	последняя треть XIX века	автор не установлен	Выборгский район, пос.Парголово, Шишкина ул., 217, лит.А	плохое	Рекомендовано к исключению из Списка выявленных объектов культурного наследия (заключение по результатам проведения экспертизы выявленных объектов от 30.11.2004 N 4.1, отчет N 3)
966	Почта (деревянная)	1909	автор не установлен	Курортный район, 4-я линия, 1/19, лит.А адрес по Списку: 4-я линия, 1; Красных Командиров пр., 19 (ст.Александровская)	плохое	Рекомендовано к исключению из Списка выявленных объектов культурного наследия (заключение по результатам

	склада товаров) в составе комплекса "Склады Кокоревых"					наследия (заключение по результатам проведения экспертизы выявленных объектов от 30.11.2004 N 4.1, отчет N 8)
к N 1792.5	Два складских корпуса из десяти корпусов в составе комплекса "Склады Кокоревых"	1893-1903;  1910, надстройка одноэтажных корпусов 2 и 9	техн. М.А.Андреев автор не установлен  автор не установлен	Центральный район, Лиговский пр., 50 корп.2, 12	среднее	Рекомендовано к исключению из Списка выявленных объектов культурного наследия (заключение по результатам проведения экспертизы выявленных объектов от 30.11.2004 N 4.1, отчет N 9)
1956.5	Конюшни крымско-татарского эскадрона в составе комплекса казарм лейб-гвардии казачьего полка	1840-е-1850-е годы	архитекторы И.Д.Черник, А.П.Гемилиан	Центральный район Атаманская ул., 6, лит.В Адрес по Списку: Обводного кан. наб., 31; Кременчугская ул., б/н	среднее	Рекомендовано к исключению из Списка выявленных объектов культурного наследия (заключение по результатам проведения экспертизы выявленных объектов от 30.11.2004 N 4.1, отчет N 10)
к N 2041	Флигель особняка А.Потираловского (Истоминых)	1857	арх. А.С.Андреев	Центральный район, Синопская наб., 70, лит.Л	среднее	Рекомендовано к исключению из Списка выявленных объектов культурного наследия (заключение по результатам проведения экспертизы выявленных объектов от 30.11.2004 N 4.1, отчет N 11)
к N 2043.1	Хозяйственный корпус (мастерские) при	начало XIX в.;	автор не установлен;	Центральный район, Смольного ул., 4, лит.Д	среднее	Рекомендовано к исключению из Списка



	Главном здании в составе комплекса зданий санкт- петербургских градских богаделен	1860-е гг.	автор не установлен		выявленных объектов культурного наследия (заключение по результатам проведения экспертизы выявленных объектов от 30.11.2004 N 4.1, отчет N 12)
--	---	------------	------------------------	--	---

Официальный  
электронный текст  
ИПС "Кодекс"

Текст документа сверен по:  
рассылка



ПРАВИТЕЛЬСТВО САНКТ-ПЕТЕРБУРГА  
КОМИТЕТ ПО ГОСУДАРСТВЕННОМУ КОНТРОЛЮ, ИСПОЛЬЗОВАНИЮ  
И ОХРАНЕ ПАМЯТНИКОВ ИСТОРИИ И КУЛЬТУРЫ  
РАСПОРЯЖЕНИЕ

окуд

14.07.201410-399

**Об отказе во включении выявленных объектов  
культурного наследия в единый государственный реестр  
объектов культурного наследия (памятников  
истории и культуры) народов Российской Федерации**

В соответствии с Актом по результатам государственной историко-культурной экспертизы, выполненной ООО «Архитектурно-реставрационная мастерская «Вега» (рег. № 3-1681 от 15.03.2011), согласованным КГИОП 07.04.2011 в соответствии с решением Коллегии КГИОП от 07.04.2011, и Актом по результатам государственной историко-культурной экспертизы, выполненной ООО «Архитектурно-реставрационная мастерская «Вега» (рег. № 3-2830 от 15.04.2011), согласованным КГИОП 19.05.2011 в соответствии с решением Коллегии КГИОП от 19.05.2011:

1. Отказать во включении в единый государственный реестр объектов культурного наследия (памятников истории и культуры) народов Российской Федерации (далее - Реестр):

1.1. Выявленного объекта культурного наследия «Дом В.П. Матусевича (Веселаго)», расположенного по адресу: Санкт-Петербург, Пушкинский район, Малая ул., д. 5, литера А.

1.2. Здания «Корпус при богадельне цесаревича Николая Александровича», входящего в состав выявленного объекта культурного наследия «Комплекс зданий Санкт-Петербургских Градских богаделен», расположенного по адресу: Санкт-Петербург, Центральный район, ул. Смольного, д. 4, литера К.

2. Исключить объекты, указанные в пункте 1 настоящего распоряжения, из Списка выявленных объектов культурного наследия, утвержденного приказом КГИОП от 20.02.2001 № 15.

3. Заместителю председателя КГИОП Разумову А.А. обеспечить:

3.1. Направление копии настоящего распоряжения для официального опубликования.


3.2. Направление копии настоящего распоряжения в Управление Федеральной службы государственной регистрации, кадастра и картографии по Санкт-Петербургу.

3.3. Уведомление лиц, являющихся собственниками выявленных объектов, указанных в пункте 1 настоящего распоряжения, о решении об отказе во включении названных объектов в Реестр в течение 30 дней со дня издания настоящего распоряжения.

4. Первому заместителю председателя КГИОП Комлеву А.В. обеспечить внесение соответствующих изменений в базу данных геоинформационной системы MapInfo.

5. Контроль за выполнением настоящего распоряжения возложить на первого заместителя председателя КГИОП Комлева А.В. и заместителя председателя КГИОП Разумова А.А. по принадлежности вопросов.

Председатель КГИОП

A handwritten signature in black ink, consisting of several overlapping loops and a long, thin stroke extending upwards and to the right.

В.А. Дементьева

**Приложение № 5 к Акту по результатам государственной историко-культурной экспертизы** выявленного объекта культурного наследия «Комплекс зданий Санкт-петербургских градских богаделен», расположенного по адресу: Санкт-Петербург, Смольного ул., 2, 4 (лит. В), 4 (лит. А, А8, Е, Д, Д1, Ж), в составе: выявленный объект культурного наследия «Главное здание градских богаделен (в 1770-х годах – здание Воспитательного дома)» по адресу: Санкт-Петербург, Смольного ул., 4 (лит.: А, А8, Д); выявленный объект культурного наследия «Здание богадельни в память бракосочетания вел.кн. Ксении Александровны» по адресу: Санкт-Петербург, Смольного ул., 4; выявленный объект культурного наследия «Ограда» по адресу: Санкт-Петербург, Смольного ул., 4; выявленный объект культурного наследия «Сад» по адресу: Санкт-Петербург, Смольного ул., 4, в целях обоснования включения в единый государственный реестр объектов культурного наследия (памятников истории и культуры) народов Российской Федерации

**Копия плана границ территории выявленного объекта культурного наследия «Комплекс зданий Санкт-Петербургских Градских богаделен», утвержденного КГИОП 20.12.2002 г.; Копия плана границ территории выявленного объекта культурного наследия «Комплекс зданий Санкт-Петербургских Градских богаделен», утвержденного КГИОП 07.10.2005 г.**



Заместитель председателя Комитета  
по государственному контролю,  
использованию и охране памятников  
истории и культуры - начальник  
управления государственного  
учета памятников

  
Б.М. Кириков  
М.П.

" 20 " декабря 2002 г. Sr




**План границ территории  
выявленного объекта культурного наследия  
"Комплекс зданий Санкт-Петербургских  
Градских богаделен"**

г. Санкт-Петербург, Смольного ул., 2, 4 (лит. В), 4 (лит. А, А8, Е, Д, Д1)



масштаб 1:5000

**УСЛОВНЫЕ ОБОЗНАЧЕНИЯ**

-  граница территории выявленного объекта культурного наследия
- ВЫЯВЛЕННЫЕ ОБЪЕКТЫ КУЛЬТУРНОГО НАСЛЕДИЯ:**
-  здания и сооружения
-  парки, сады, скверы, бульвары, аллеи, палисадники

**СОСТАВ КОМПЛЕКСА**

1. Главное здание Градских богаделен (в 1770-х гг. здание Воспитательного дома)
2. Здание богадельни в память совершеннолетия цес. Николая Александровича
3. Корпус при богадельне цесаревича Николая Александровича
4. Здание богадельни в память бракосочетания вел. кн. Ксении Александровны
5. Здание богадельни имени Г. Е. Ярославского
6. Ограда
7. Сад





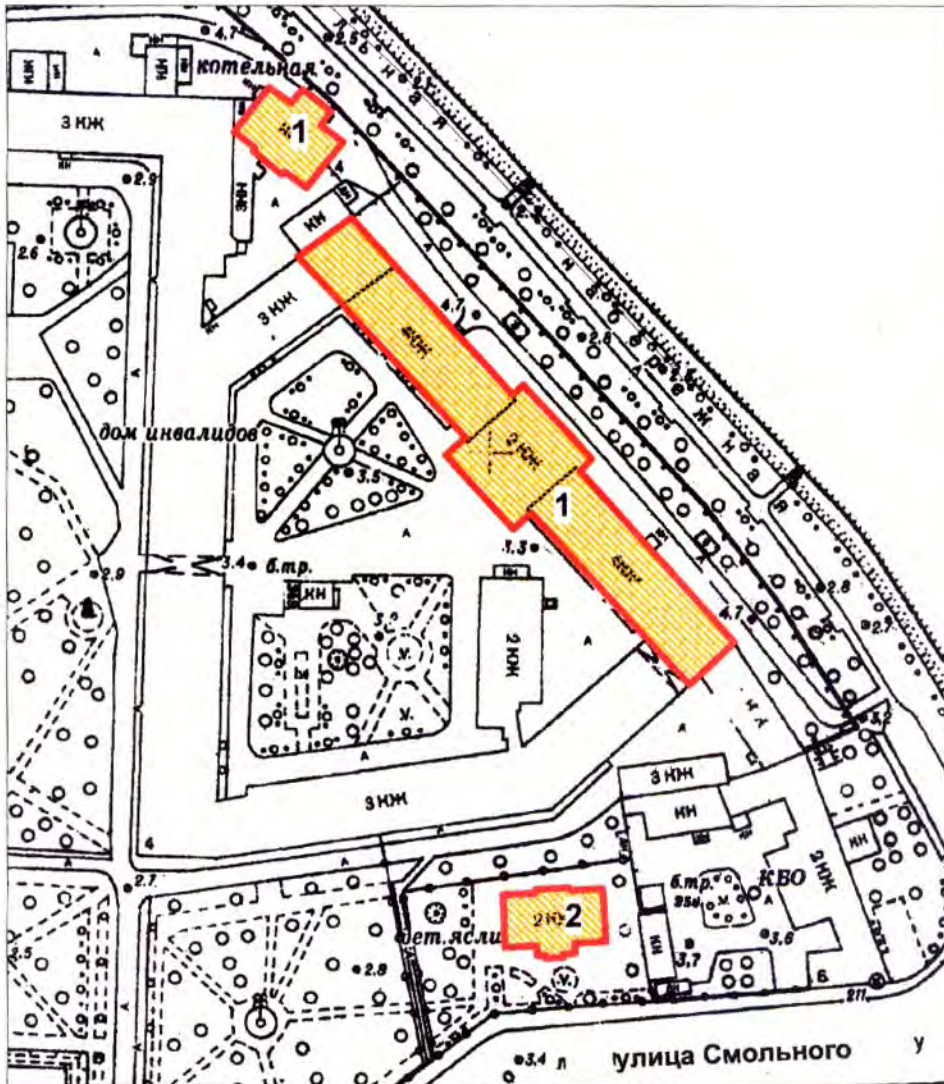
*Кириков* Б.М. Кириков

М.П.

" 4 " октября 2005г

**План границ территории  
выявленного объекта культурного наследия  
"Комплекс зданий Санкт-Петербургских  
Градских богаделен"**

г. Санкт-Петербург, Смольного ул., 4 (лит. А, В)



масштаб 1:2000

**УСЛОВНЫЕ ОБОЗНАЧЕНИЯ**

- граница территории выявленного объекта культурного наследия
- выявленные объекты культурного наследия:
- здания и сооружения

**СОСТАВ КОМПЛЕКСА:**

1. Главное здание Градских богаделен (в 1770-х гг. здание Воспитательного дома)
2. Здание богадельни в память бракосочетания вел. кн. Ксении Александровны

ПРАВИТЕЛЬСТВО САНКТ-ПЕТЕРБУРГА  
КГИОП  
ОГРН 1037843025527

**Копия верна**

Исполнитель \_\_\_\_\_ / \_\_\_\_\_ /

**Приложение № 6 к Акту по результатам государственной историко-культурной экспертизы выявленного объекта культурного наследия «Комплекс зданий Санкт-Петербургских градских богаделен», расположенного по адресу: Санкт-Петербург, Смольного ул., 2, 4 (лит. В), 4 (лит. А, А8, Е, Д, Д1, Ж), в составе: выявленный объект культурного наследия «Главное здание градских богаделен (в 1770-х годах – здание Воспитательного дома)» по адресу: Санкт-Петербург, Смольного ул., 4 (лит.: А, А8, Д); выявленный объект культурного наследия «Здание богадельни в память бракосочетания вел.кн. Ксении Александровны» по адресу: Санкт-Петербург, Смольного ул., 4; выявленный объект культурного наследия «Ограда» по адресу: Санкт-Петербург, Смольного ул., 4; выявленный объект культурного наследия «Сад» по адресу: Санкт-Петербург, Смольного ул., 4, в целях обоснования включения в единый государственный реестр объектов культурного наследия (памятников истории и культуры) народов Российской Федерации**

**Документы технического учета: технический паспорт на здание по адресу: Санкт-Петербург, ул. Смольного, д. 4, лит. А, составленный филиалом ГУ «ГУИОН» - ПИБ Центрального района в 2000 году с изменениями по состоянию на 2012 год; поэтажные планы и ведомость помещений и их площадей на здание по адресу: г. Санкт-Петербург, Смольная набережная, дом 8, литера А, составленные ООО «Юкон» по состоянию на 29.04.2015 г.; поэтажные планы и ведомость помещений и их площадей на здание по адресу: г. Санкт-Петербург, Смольная набережная, дом 10, литера А, составленные ООО «Юкон» по состоянию на 30.09.2016 г.; технический паспорт на здание по адресу: Санкт-Петербург, ул. Смольного, д. 4, лит. В, составленный филиалом ГУ «ГУИОН» - ПИБ Центрального района в 2005 году с изменениями по состоянию на 2012 год; поэтажные планы на здание по адресу: Санкт-Петербург, ул. Смольного, д. 4, лит. В, составленные филиалом ГУП «ГУИОН» - ПИБ Центрального района по состоянию на 2012 год; архивные поэтажные планы здания по адресу: Санкт-Петербург, ул. Смольного, д. 4, лит. В по состоянию на 1957 г.**

ИИР 16  
01-2435

лит/А8

**ОПЕРАТИВНЫЙ**

**КОПИЯ  
ВЕРНА**

Городское управление инвентаризации  
и оценки недвижимости Санкт-Петербурга



Государственное учреждение  
Проектно-инвентаризационное Бюро Центрального района

# ТЕХНИЧЕСКИЙ ПАСПОРТ

город (пос.) Санкт-Петербург  
район Центральный  
улица (пер.) ул. Смольного, д. 4,  
лит. А

г. Санкт-Петербург  
2000 г.

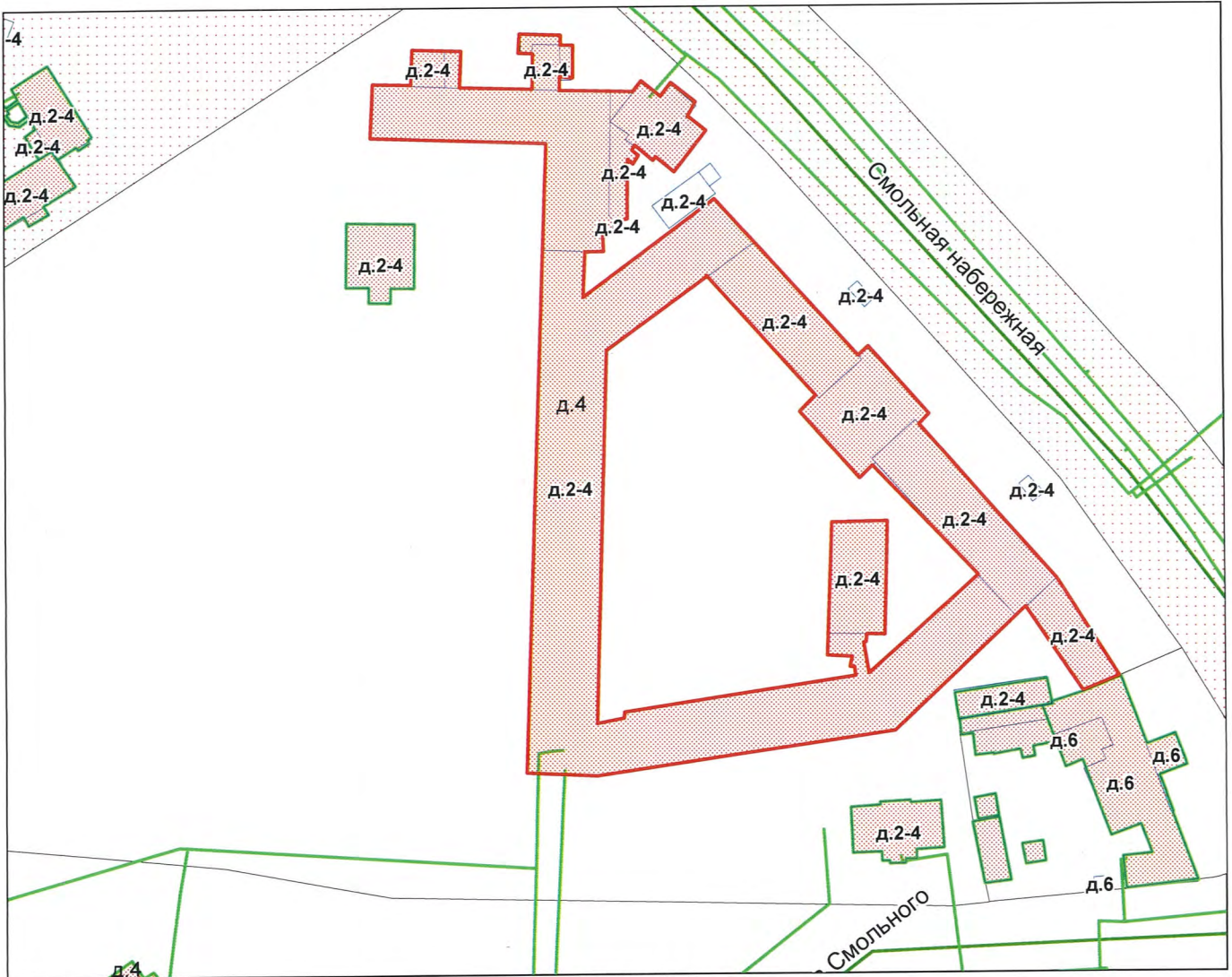




### СИТУАЦИОННЫЙ ПЛАН УЧАСТКА

Адрес объекта: г.Санкт-Петербург, улица Смольного, дом 4, литера А

Описательный адрес: г.Санкт-Петербург, улица Смольного, дом 4, г.Санкт-Петербург, Смольная набережная, дом 10



Условные обозначения  
— граница строения

Начальник филиала ГУП «ГУИОН»  
ПИБ Центрального района



М.П.

(Л.Г. Панина)

«10» сентября 2022 г.



### IV. Общие сведения

Назначение Лечебно-санитарное  
 Использование Психоневрологический интернат № 1  
 Количество мест ( мощность ) \_\_\_\_\_  
 а) общепользная площадь - 29897,5 кв.м.  
 б) основная площадь - 20975,4 кв.м.  
 в) вспомогательная площадь - 8922,1 кв.м.  
 г) \_\_\_\_\_

### V. Исчисление площадей и объемов здания и его частей (подвалов, пристроек и т. п.)

Литера по плану	Наименование здания и его частей	Формулы для подсчета площадей по наружному обмеру	Площадь (кв. м)	Высота (м)	Объем (куб. м)
1	2	3	4	5	6
A	Психоневрологический интернат № 1	A <sub>1</sub>	1363,06	14,9	20310
		A <sub>1</sub>	3044,0	15,0	45660
			8,26	4,5	37
		A <sub>1</sub>	37673,12	15,3	57637
		A <sub>2</sub>	653,75	9,5	6211
		A <sub>3</sub>	1790,15	13,4	23988
		A <sub>4</sub>	745,45	10,20	7603
		A <sub>5</sub>	415,49	8,10	3365
			44,73	2,58	115
		A <sub>7</sub>	103,92	3,80	395
	✓	A <sub>8</sub>	431,11	5,50	2371
		A <sub>9</sub>	119,12	3,90	464
			9,45	13,4	127
			7,61	5,0	38
			26,0	4,2	109
		Надстроенная часть	340,4	3,9	1327
		- // -	420,2	4,0	1680
		Подвал оборудованный	1363,06	2,75	3748
		- // -	3044	2,30	7001
		<b>Итого:</b>			<b>182186</b>

VI. Описание конструктивных элементов здания и определение износа

Литера А Год постройки До 1917 Число этажей 2-3, подв.

Группа капитальности 2 Вид внутренней отделки простая

№ п/п	Наименование конструктивных элементов	Описание конструктивных элементов (материал, конструкция, отделка и прочее)	Техническое состояние (осадки, трещины, гниль и т.п.)	Удельный вес по таблице	Поправки к удельному весу в %	Уд. вес конструкт. элемента с поправк.	Износ %	Процент износа к строению (гр. 7 X гр. 8)	
1	2	3	4	5	6	7	8	9	
1	Фундамент	Бутовые ленточные	Неравномерная осадка фундамента	5		5	40	2,0	
2	а) стены и их наружная отделка	Кирпичные	Отпадение штукатурки стен, выветривание швов	28		28	40	11,2	
	б) перегородки	деревянные, оштукатуренные	Трещины в местах сопряжения						
3	Перекрытия	чердачное	Ощутимая зыбкость, диагональные трещины	13		13	40	5,2	
		междуэтажное							Деревянные
		надподвальное							Кирпичные своды
4	Крыша	металлическая кровля по деревянным стропилам	Ослабление крепления отдельных листов, неплотности фальцев	2		2	35	0,7	
5	Полы	Плиточные, паркетные, досчатые, бетонные	Отсутств. отдельных плиток, истертости, коробление, выбоины	10		10	35	3,5	
6	Проемы	оконные	Рассохлись, неплотный притвор	6		6	40	2,4	
		дверные	Сосновые филенчатые						Полотна осели
7	Внутренняя отделка	Штукатурка, побелка потолков, окраска стен, окон, дверей масл. краской	Вздутие, потемнение и загрязнение окрасочного слоя	7		7	35	2,45	
8	Санитарно электротехнич. устройства	Отопление	от городской сети	12		12	40	4,8	
		Водопровод	от городской сети						
		Канализация	сброс в городскую сеть						
		Горячее водоснабжение	центральное						
		Ванны		11		11	40	4,4	
		Электроосвещен.	Открытая и скрытая проводка						
		Радио	Открытая проводка						
		Телефон	АТС						
		Вентиляция	естественная						
		Лифты	3 грузовых						
9	Прочие работы Лестницы	Ступени плитные на металлических косоурах	Выбоины, сколы	6		6	40	2,4	

Итого:  $\frac{100 \times X}{100 \times X} = 39\%$   
 процент износа (гр. 9) X 100  
 удельный вес (гр. 7)

% износа, приведенный к 100 по формуле



### IX. Техническое описание пристроек и других частей здания

Наименование конструктивных элементов	литера _____	Уд. вес по таблице	Поправки	Уд. вес с поправками	литера _____	Уд. вес по таблице	Поправки	Уд. вес с поправками	литера _____	Уд. вес по таблице	Поправки	Уд. вес с поправками
Стены и перегородки												
Перекрытия .....												
Крыша .....												
Полы .....												
Проемы .....												
Отделочн. работы												
Электроосвещение												
Прочие работы												
<b>ИТОГО :</b>		100	X			100	X			100	X	

Наименование конструктивных элементов	литера _____	Уд. вес по таблице	Поправки	Уд. вес с поправками	литера _____	Уд. вес по таблице	Поправки	Уд. вес с поправками	литера _____	Уд. вес по таблице	Поправки	Уд. вес с поправками
Стены и перегородки												
Перекрытия .....												
Крыша .....												
Полы .....												
Проемы .....												
Отделочн. работы												
Электроосвещение												
Прочие работы												
<b>ИТОГО :</b>		100	X			100	X			100	X	

### X. Исчисление восстановительной и действительной стоимости здания и его частей

Литер по плану	Наименование здания и его частей	№ сборника	№ таблицы	Измеритель	Стоимость измерителя по таблице	Поправки к стоимости (коэффициенты) на :						Ст-ть измерителя с поправками	Кол-во (объем-куб. м) площадь -- м. кв.	Восстановительная стоимость (руб.)	% износа	Действительная стоимость в рублях	
						Удельный вес	Группу капитальн.										
1	2	3	4	5	6	7	8	9	10	11	12	13	14	15	16	17	18
A	Психоневрологический интернат	5	1 <sup>6</sup>	М <sup>3</sup>	29,2	1,0	0,93						27,16	182186	4948172	39	3018385
	<b>ИТОГО:</b>														4948172		3018385

### XIII. Ограждения и сооружения (замощения на участке)

Литера	Наименование ограждений и сооружений	Материал, конструкция	Размеры		Площадь (кв. м)	№ сборника	№ таблицы	Измеритель	Стоимость измерителя по таблице	Поправки на климатический район	Восстановительная стоимость в руб.	% износа	Действительная стоимость в руб.
			Длина (м)	Ширина высота (м)									

### XIV. Общая стоимость (в руб.)

В ценах какого года	Основные строения		Служебные постройки		Сооружения		Всего	
	восстановит.	действительная	восстановит.	действительная	восстановит.	действительная	восстановит.	действит.
1969	4948172	3018385					4948172	3018385

“ 18 “ 09 20 00 г. Исполнитель Лол Парамонова М.В.

“ 18 “ 09 20 00 г. /Проверил Евгений - Чернышева Л.В.

“ “ “ 18 “ 09 20 00 г. И.О. начальника филиала И.И. Стародубцева

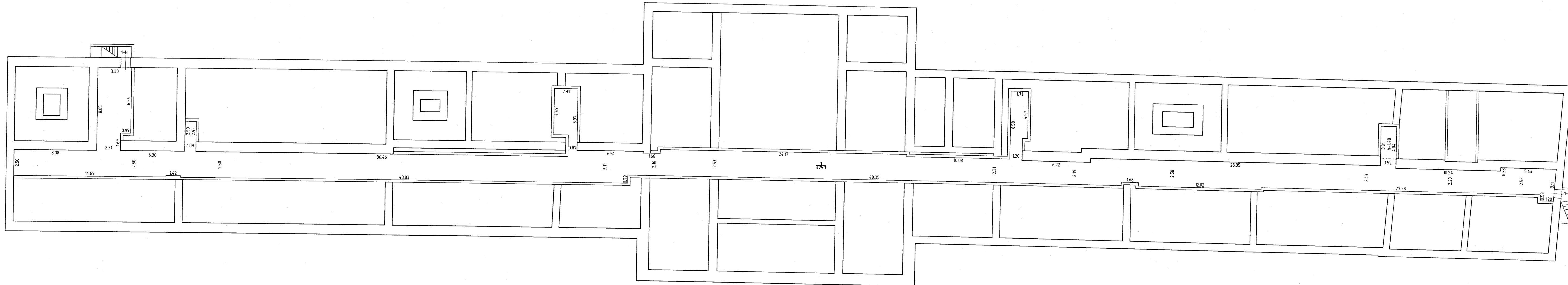


### XV. Отметка о последующих обследованиях

Дата обследования	“ “ 20 г.	“ “ 20 г.	“ “ 20 г.
Обследовал			
Проверил			
Начальник бюро			

Вельдау Г.В.

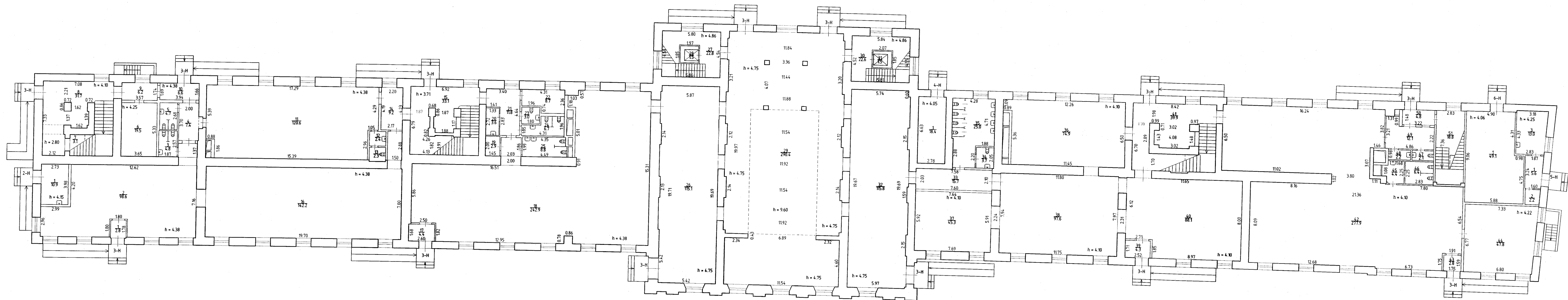
План подвала  
h = 185  
-h = 162



ООО "ЮКОН+"		
Лист 1 Листов 4	г. Санкт-Петербург, Смольная набережная, дом 8, Литера А План подвала	Исполнил Косырина Е.А. Румянцев А.Н.
Дата 30.09.2016	Исполнил Косырина Е.А. Румянцев А.Н.	Проверил Иванов И.И.
	Генеральный директор Румянцев А.Н.	Подпись Иванов И.И.

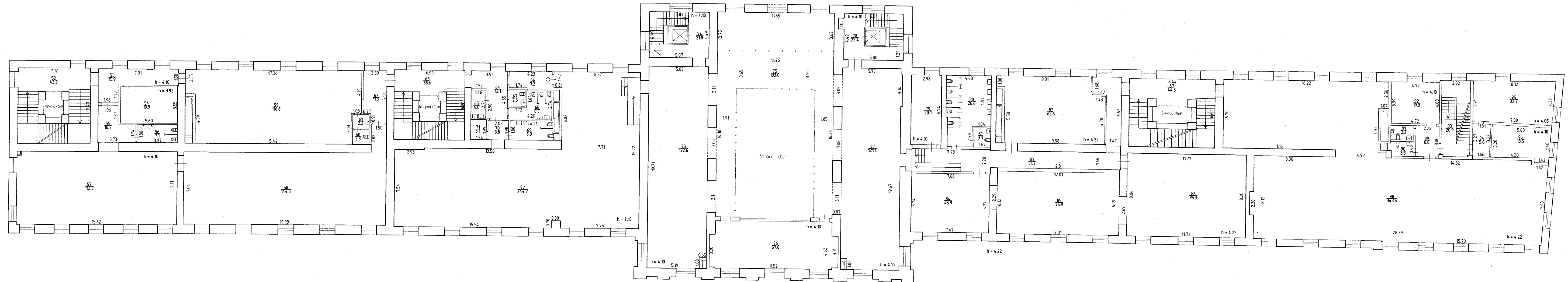


План 1 этажа

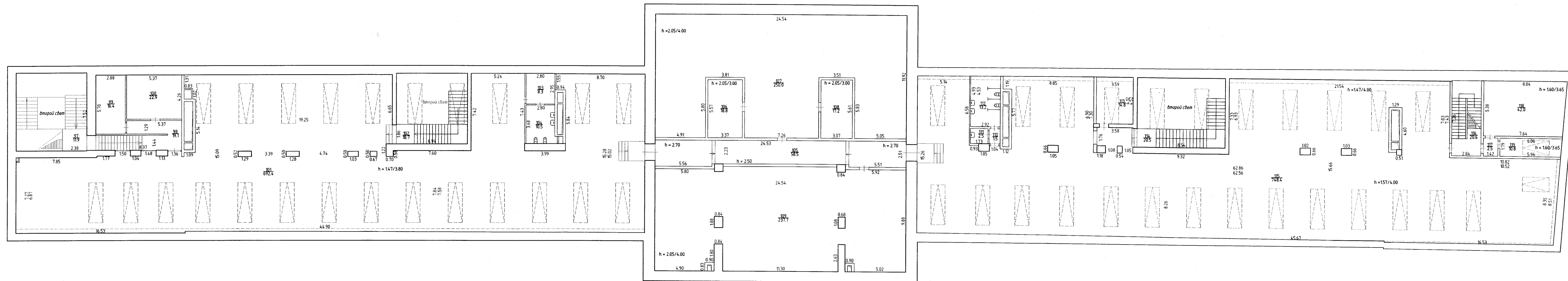


ООО "ЮКОН+"		
Лист 2 Листов 4	г. Санкт-Петербург, Смольная набережная, дом 8, План 1 этажа	Масштаб 1:200
Дата 30.09.2016	Исполнил Генеральный директор	Подпись Косыгина Е.А. <i>(Signature)</i>

План 2 этажа



ООО "ЮКОН+"		
Лист 3 Листов 4	г. Санкт-Петербург, Смолярная набережная, дом 8, литера А План 2 этажа	Масштаб 1:500
Дата 30.09.2016	Исполнил Генеральный директор	Подпись Косырина Е.А. Рыжаничева Д.А.



ООО "ЮКОН+"		
Лист 4 Листов 4	г. Санкт-Петербург, Смоляная набережная, дом 8, литера А План мансарды	Исполнил Косырина Е.А. 1200
Дата 30.09.2016	Исполнил Генеральный директор Румянцова О.Н.	Подпись [Signature]

## Ведомость помещений и их площадей

## Приложение к поэтажному плану

Адрес: г.Санкт-Петербург, Смольная набережная, дом 8, литера А

## Нежилые помещения

Этаж	№ помещения	№ части помещения	Наименование части помещения	Общая площадь, кв.м.	Кроме того, площадь лоджий, балконов, веранд, террас с коэффициентами, кв.м.	Высота, м	Примечание		
1	3-Н	1	Тамбур	2,8		4,38			
		2	Офисное помещение	98,6		4,38			
		3	Санузел	4,8		4,38			
		4	Коридор	7,4		4,38			
		5	Санузел	4,7		4,38			
		6	ГРЩ	19,5		4,25			
		7	Подсобное помещение	3,1		1,80			
		8	Ресепшн	31,7		4,10			
		9	Коридор	6,2		4,38			
		10	Тамбур	6,6		4,38			
		11	Офисное помещение	120,6		4,38			
		12	Умывальная	2,4		4,38			
		13	Туалет	2,3		4,38			
		14	Коридор	9,2		4,38			
		15	Лестница	33,1		3,71			
		16	Офисное помещение	142,2		4,38			
		17	Тамбур	4,4		4,38			
		18	Офисное помещение	242,9		4,38			
		19	Служебное помещение	2,9		4,38			
		20	Комната уборочного инвентаря	3,6		4,38			
		21	Коридор	11,8		4,38			
		22	Служебное помещение	8,7		4,38			
		23	Санузел	3,0		4,38			
		24	Санузел	6,7		4,38			
		25	Санузел	8,8		4,38			
		26	Холл	115,1		4,75			
		27	Лестница	22,8		4,86			
		28	Лифт пассажирский	1,5		2,10			
		29	Холл	290,4		9,60			
		30	Лестница	22,6		4,86			
		31	Лифт пассажирский	1,5		2,10			
		32	Холл	115,8		4,75			
		33	Коридор	15,7		4,10			
		34	Санузел	3,7		4,22			
		35	Санузел	25,0		4,10			
		36	Офисное помещение	74,9		4,10			
		37	Офисное помещение	45,3		4,10			
		38	Офисное помещение	97,6		4,10			
		39	Тамбур	4,3		4,10			
		40	Офисное помещение	88,1		4,10			
		41	Лестница	39,9		4,22			
		42	Офисное помещение	277,9		4,10			
		43	Тамбур	2,8		4,22			
		44	Офисное помещение	47,8		4,22			
		45	Умывальная	4,4		4,22			
		46	Туалет	6,4		4,22			
		47	Санузел	2,1		4,22			
		48	Помещение уборочного инвентаря	2,2		4,22			
		49	Холл	12,1		4,22			
		50	Тамбур	4,8		4,22			
		51	Лестница	18,8		4,22			
		2		52	Лестница	43,3		4,10	
				53	Коридор	15,9		4,10	
				54	Венткамера	19,9		3,92	
				55	Коридор	10,2		4,10	
				56	Санузел	7,1		4,10	
				57	Офисное помещение	112,3		4,10	
				58	Офисное помещение	144,5		4,10	
				59	Офисное помещение	116,8		4,10	
				60	Туалет	2,3		4,10	



		61	Умывальная	2,2	4,10
		62	Коридор	11,2	4,10
		63	Лестница	38,6	4,10
		64	Коридор	12,1	4,10
		65	Комната уборочного инвентаря	4,0	4,10
		66	Служебное помещение	7,3	4,10
		67	Санузел	2,6	4,10
		68	Санузел	8,7	4,10
		69	Санузел	8,0	4,10
		70	Тамбур	3,8	4,10
		71	Служебное помещение	3,1	4,10
		72	Офисное помещение	244,2	4,10
		73	Холл	122,6	4,10
		74	Лестница	21,8	4,10
		75	Холл	133,0	4,10
		76	Офисное помещение	57,0	4,10
		77	Холл	121,4	4,10
		78	Лестница	22,4	4,10
		79	Кроссовая	20,1	4,10
		80	Санузел	26,6	4,10
		81	Санузел МГН	3,1	4,10
		82	Офисное помещение	62,6	4,22
		83	Коридор	51,7	4,22
		84	Офисное помещение	45,9	4,22
		85	Офисное помещение	75,9	4,22
		86	Офисное помещение	95,3	4,22
		87	Лестница	44,3	4,22
		88	Офисное помещение	343,5	4,22
		89	Коридор	6,8	4,10
		90	Санузел	3,5	4,10
		91	Санузел	3,2	4,10
		92	Офисное помещение	19,3	4,10
		93	Лестница	20,9	4,30
		94	Тамбур	5,6	4,10
		95	Венткамера	32,7	4,05
		96	Служебное помещение	18,5	4,10
мансарда		97	Лестница	11,9	2,70
		98	Коридор	19,1	2,70
		99	Серверная	16,4	1,47/3,80
		100	Венткамера	22,9	1,47/3,80
		101	Офисное помещение	692,4	1,47/3,80
		102	Лестница	18,7	1,47/3,80
		103	Тамбур	8,3	1,47/3,80
		104	Санузел	10,5	1,47/3,80
		105	Коридор	58,5	2,50; 2,70
		106	Венткамера	18,8	2,05/3,00
		107	Техническое помещение	250,0	2,05/4,00
		108	Венткамера	17,2	2,05/3,00
		109	Техническое помещение	237,7	2,05/4,00
		110	Тамбур	1,5	1,57/4,00
		111	Подсобное помещение	2,5	1,57/4,00
		112	Санузел	13,2	1,57/4,00
		113	Венткамера	14,8	1,57/4,00
		114	Лестница	20,5	1,57/4,00
		115	Офисное помещение	748,4	1,57/4,00
		116	Лестница	20,6	1,60/3,65
		117	Тамбур	2,5	1,60/3,65
		118	Венткамера	42,0	1,60/3,65
		119	Служебное помещение	10,8	1,60/3,65
Итого по помещению 3-Н:				6566,5	0,0
1	5-Н	1	Тамбур	5,6	4,25
		2	Инвентарная	2,2	4,25
		3	Техпомещение(служебное помещение)	13,0	4,25
Итого по помещению 5-Н:				20,8	0,0
Итого по нежилым помещениям				6587,3	0,0



## Технологические помещения

Этаж	№ помещения	№ части помещения	Наименование части помещения	Общая площадь, кв.м.	Кроме того, площадь лоджий, балконов, веранд, террас с коэффициентами, кв.м.	Высота, м	Примечание
подвал	1-Н	1	Технический коридор	425,1		1,85	
			Итого по помещению 1-Н:	425,1	0,0		
1	2-Н	1	Камера мусоросборная	10,9		4,15	
			Итого по помещению 2-Н:	10,9	0,0		
1	4-Н	1	ГРЩ	18,4		4,05	
			Итого по помещению 4-Н:	18,4	0,0		
1	6-Н	1	ИТП, насосная, водомерный узел	49,1		4,06	
			Итого по помещению 6-Н:	49,1	0,0		
			Итого по технологическим помещениям	503,5	0,0		

Итого по строению:

Площадь:

7090,8

Кроме того:

площадь лоджий, балконов, террас с коэффициентами, кв.м:

0,0

необорудованная площадь, кв.м:

0,0

Исполнил:

Генеральный директор

30 сентября 2016


  
 / Косырина Е.А. /

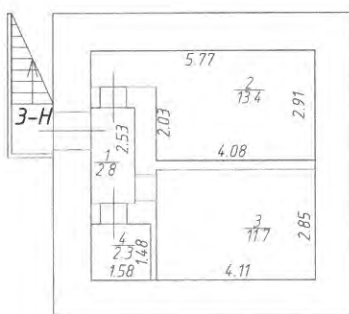
/ Румянцева О.Н. /

Всего пронумеровано и  
пронумеровано 23 листов  
30 «сентября» 2016г.

Генеральный директор  
ООО «ЮКОН+»  
О.Н. Румянцева

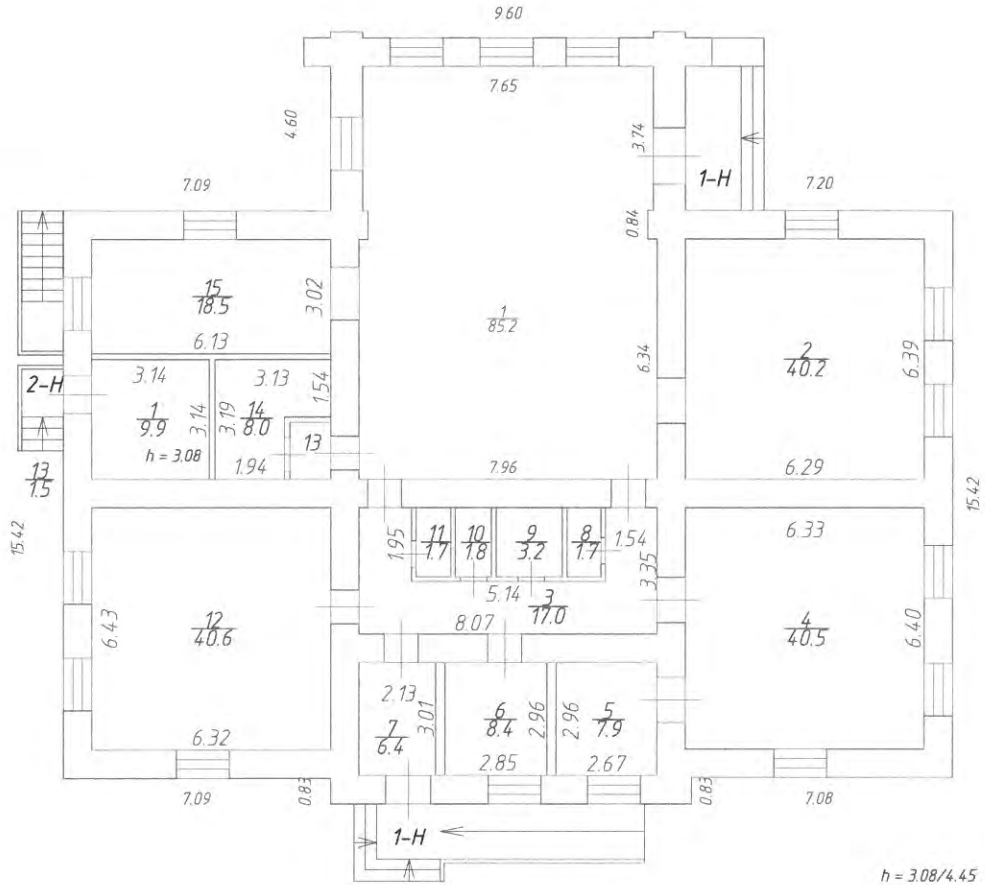


План подвала




		ООО "ЮКОН+"	
Лист 1 Листов 3	г.Санкт-Петербург, Смольная набережная дом 10, литера А План подвала		Масштаб 1:200
Дата			Подпись
29.04.2015	Исполнил	Тернавский И.А.	
	Генеральный директор	Румянцева О.Н.	

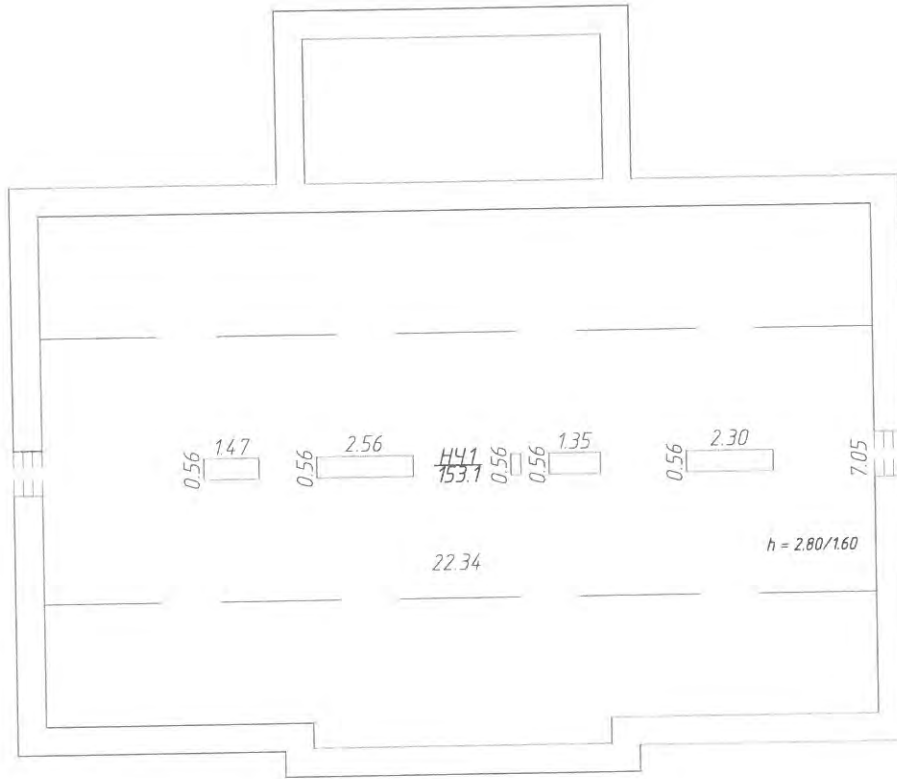
План 1 этажа




ООО "ЮКОН+"

Лист 2 Листов 3	г.Санкт-Петербург, Смольная набережная дом 10, литера А План 1 этажа		Масштаб 1:200
Дата 29.04.2015	Исполнил Генеральный директор	Тернавский И.А. Румянцева О.Н.	Подпись 

План чердака



ООО "ЮКОН+"

Лист 3 Листов 3	г.Санкт-Петербург, Смольная набережная дом 10, литера А План чердака		Масштаб 1:200
Дата 29.04.2015	Исполнил Генеральный директор	Тернавский И.А. Рмянцева О.Н.	Подпись 



## Нежилые помещения

Этаж	№ помещения	№ части помещения	Наименование части помещения	Общая площадь, кв. м.	Кроме того, площадь лоджий, балконов, веранд, террас с коэффициентами, кв. м.	Высота, м	Примечание
1	1-Н	1	Кабинет	85,2		3,08	
		2	Кабинет	40,2		3,08	
		3	Коридор	17,0		3,08	
		4	Кабинет	40,5		3,08	
		5	Кабинет	7,9		3,08	
		6	Помещение охраны	8,4		3,08	
		7	Холл	6,4		3,08	
		8	Санузел	1,7		2,48	
		9	Санузел МГН	3,2		2,48	
		10	Уборочная	1,8		2,48	
		11	Санузел	1,7		2,48	
		12	Кабинет	40,6		3,08	
		13	Тамбур	1,5		3,08	
		14	Техническое помещение	8,0		3,08	
		15	Кабинет	18,5		3,08	
Итого по помещению 1-Н:				282,6	0,0		
1	2-Н	1	Служебное помещение	9,9		3,08	
		Итого по помещению 2-Н:				9,9	0,0
Подвал	3-Н	1	Тамбур	2,8		2,02	
		2	Водомерный узел	13,4		2,02	
		3	Электрощитовая	11,7		2,02	
		4	Помещение уборочного инвентаря	2,3		2,02	
		Итого по помещению 3-Н:				30,2	0,0
Итого по нежилым помещениям				322,7	0,0		

## Необорудованная площадь

Этаж	№ помещения	№ части помещения по плану	Наименование части помещения	Общая площадь, кв. м.	Кроме того, площадь лоджий, балконов, веранд, террас с коэффициентами, кв. м.	Высота, м	Примечание
Чердак	НЧ1	НЧ1	чердак	153,1		2,80	
Итого по помещению НЧ1:				153,1	0,0		
Итого по необорудованным частям				153,1	0,0		

Итого по строению:

Общая площадь:

322,7

Кроме того:

площадь лоджий, балконов, террас с коэффициентами, кв. м:



0,0

необорудованная площадь, кв. м:

153,1

Исполнил:

Генеральный директор:

Тернавский И.А./  
/ Румянцева О.Н. /

29 апреля 2015

Инв. №

16  
01-2435

ОПЕРАТИВНЫЙ 170

Городское управление инвентаризации  
и оценки недвижимости Санкт-Петербурга

КОПИЯ  
ВЕРНА



Государственное учреждение  
Проектно-инвентаризационное Бюро Центрального района

# ТЕХНИЧЕСКИЙ ПАСПОРТ

город (пос.) Санкт-Петербург

район Центральный

улица (пер.) Смольного, д. 4, лит. В

Текущие изменения  
№ пом. (части): лит. В  
Основание: самовольная перепланировка  
Границы объекта изменены / не изменены  
« 23 » 06 2005 г.  
Исполнитель: Ген. Тараконцева И.В.  
(должность, ФИО, подпись)

г. Санкт-Петербург  
2005 г.









VI. Описание конструктивных элементов здания и определение износа

Литера В Год постройки 1917 Число этажей 2, подвал  
 Группа капитальности II Вид внутренней отделки повышенная

№ п/п	Наименование конструктивных элементов	Описание конструктивных элементов (материал, конструкция, отделка и прочее)	Техническое состояние (осадки, трещины, гниль и т.п.)	Удельный вес по таблице	Поправки к удельному весу в %	Уд. вес конструкт. элемента с поправк.	Износ %	Процент износа к строению (гр. 7 х гр. 8 / гр. 7 х гр. 8) × 100
1	2	3	4	5	6	7	8	9
1	Фундамент	Бутовый ленточный	Трещины в цоколе, следы увлажнения	6		6	35	2,1
2	а) стены и их наружная отделка	Кирпичные	Выветривание швов, трещины	26		26	35	9,1
	б) перегородки	Деревянные						
3	Перекрытия	чердачное	Трещины	7		7	35	2,45
		междуэтажное						
		надподвальное						
4	Крыша	Металлическая кровля по дерев. стропилам	Неплотности фальцев	4		4	25	1,0
5	Полы	Плитка, линолеум, паркет	Истертости в ходовых местах	10		10	30	3,0
6	Проемы	оконные	Неплотный притвор	11		11	35	3,85
		дверные						
7	Внутренняя отделка	Окраска масляными и водными растворами	Потемнение окрасочного слоя	14		14	30	4,2
8	Санитарно-электротехнич. устройства	Отопление	Центральное	Капельные течи в местах врезки запорной арматуры	15	15	30	4,5
		Водопровод	От городской сети					
		Канализация	Сброс в городскую сеть					
		Горячее водоснабж.	Центральное					
		Ванны	-					
		Электроосвещен.	Скрытая проводка					
		Радио	Откр. проводка					
		Телефон	АТС					
		Вентиляция	Естественная					
		Лифты	-					
Газоснабж.	-							
9	Прочие работы	Лестницы - каменные ступени по металлическим косоурам	Трещины, выбоины	7		7	30	2,1

Итого:  $\frac{100 \times 100 \times X}{\text{процент износа (гр. 9)} \times 100} = 32\%$   
 $\frac{100 \times X}{\text{удельный вес (гр. 7)}} = 32\%$

% износа, приведенный к 100 по формуле



### IX. Техническое описание пристроек и других частей здания

Наименование конструктивных элементов	литера _____	Уд. вес по таблице	Поправки	Уд. вес с поправками	литера _____	Уд. вес по таблице	Поправки	Уд. вес с поправками	литера _____	Уд. вес по таблице	Поправки	Уд. вес с поправками
Фундамент .....												
Стены и перегородки												
Перекрытия .....												
Крыша .....												
Полы .....												
Проемы .....												
Отделочн. работы												
Электроосвещение												
Прочие работы												
<b>ИТОГО :</b>		100	X			100	X			100	X	

Наименование конструктивных элементов	литера _____	Уд. вес по таблице	Поправки	Уд. вес с поправками	литера _____	Уд. вес по таблице	Поправки	Уд. вес с поправками	литера _____	Уд. вес по таблице	Поправки	Уд. вес с поправками
Фундамент .....												
Стены и перегородки												
Перекрытия .....												
Крыша .....												
Полы .....												
Проемы .....												
Отделочн. работы												
Электроосвещение												
Прочие работы												
<b>ИТОГО :</b>		100	X			100	X			100	X	

### X. Исчисление восстановительной и действительной стоимости здания и его частей

Литер по плану	Наименование здания и его частей	№ сборника	№ таблицы	Измеритель	Стоимость измерителя по таблице	Поправки к стоимости (коэффициенты) на :						Ст-ть измерителя с поправками	Кол-во (объем-куб. м) площадь - м. кв.	Восстановительная стоимость (руб.)	% износа	Действительная стоимость в рублях	
						Удельный вес	Группу капитальн.										
1	2	3	4	5	6	7	8	9	10	11	12	13	14	15	16	17	18
A	Лит. В	32	40а	М³	23,3	1,0	1,08						25,2	3765	94878	32	64517
	<b>ИТОГО:</b>														94878		64517

### XIII. Ограждения и сооружения (замощения на участке)

Литера	Наименование ограждений и сооружений	Материал, конструкция	Размеры		Площадь (кв. м)	№ сборника	№ таблицы	Измеритель	Стоимость измерителя по таблице	Поправки на климатический район	Восстановительная стоимость в руб.	% износа	Действительная стоимость в руб.
			Длина (м)	Ширина высота (м)									

### XIV. Общая стоимость (в руб.)

В ценах какого года	Основные строения		Служебные постройки		Сооружения		Всего	
	восстановит.	действительная	восстановит.	действительная	восстановит.	действительная	восстановит.	действит.
1969	94878	64517					94878	64517

“ 28 “ 06 20 05 г.      Исполнитель      Парамонова М.В.  
 “ 28 “ 06 20 05 г.      Проверил      Фомченко Л.В.  
 “ 28 “ 06 20 05 г.      Начальник ф-ла      Чаузова Г.С.

### XV. Отметка о последующих обследованиях

Дата обследования	“    “    20    г.	“    “    20    г.	“    “    20    г.
Обследовал			
Проверил			
Начальник бюро			

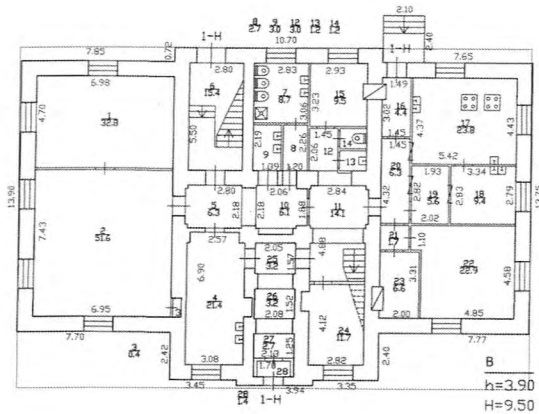


Санкт-Петербург, ул. Селезевского, д. 4, лит. В

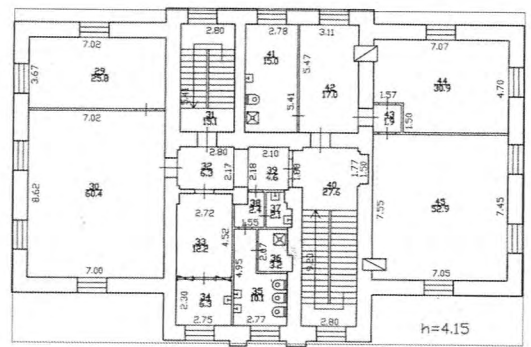
КОПИЯ  
ВЕР 176А

(план 1, 2, подвального этажей)

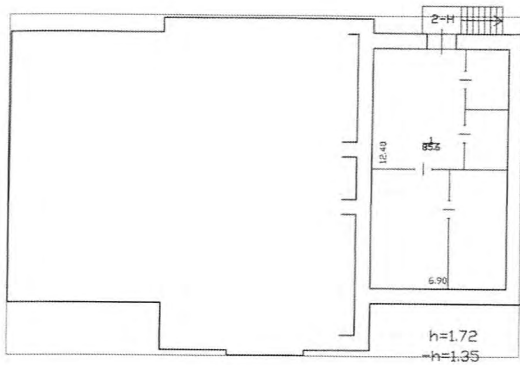
1 этаж



2 этаж



ПОДВАЛ





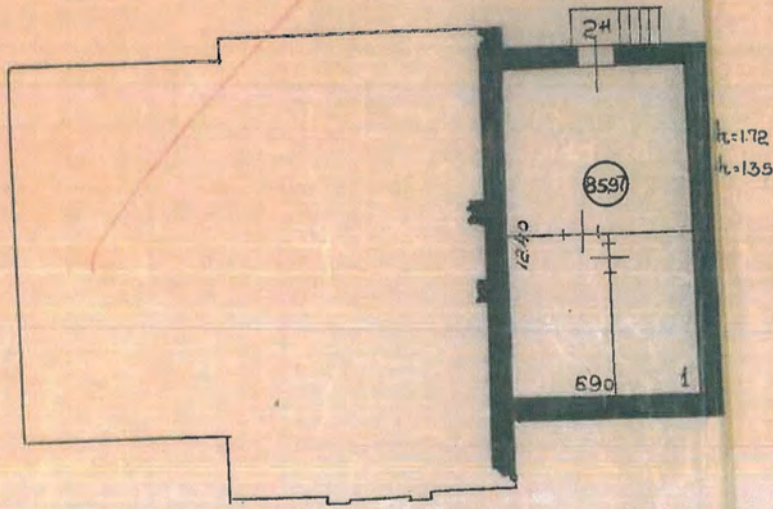
Санкт-Петербург, ул. Смольного, д. 4 лит. В  
(планы подвала, 1, 2 этажей)

СНВ № 30/62

План дома по  
Смольной ул д. № 4

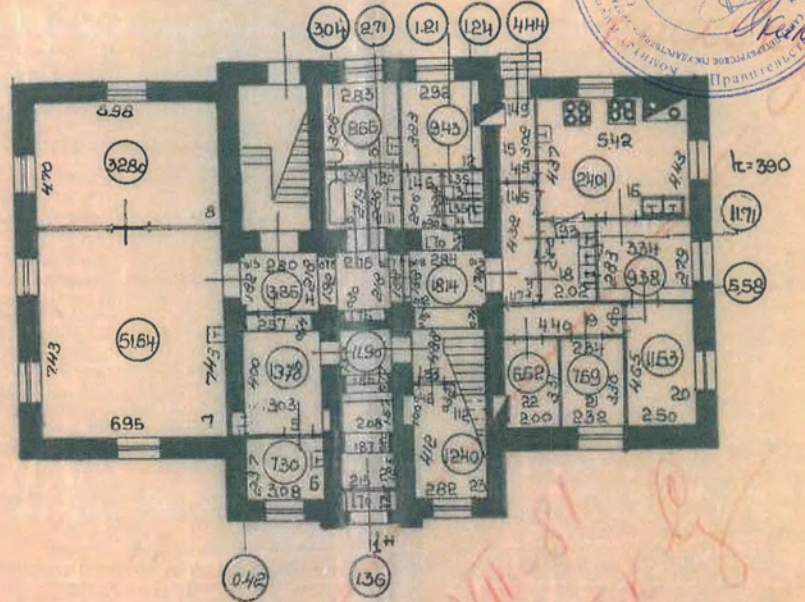
Лит. В

План подвала.

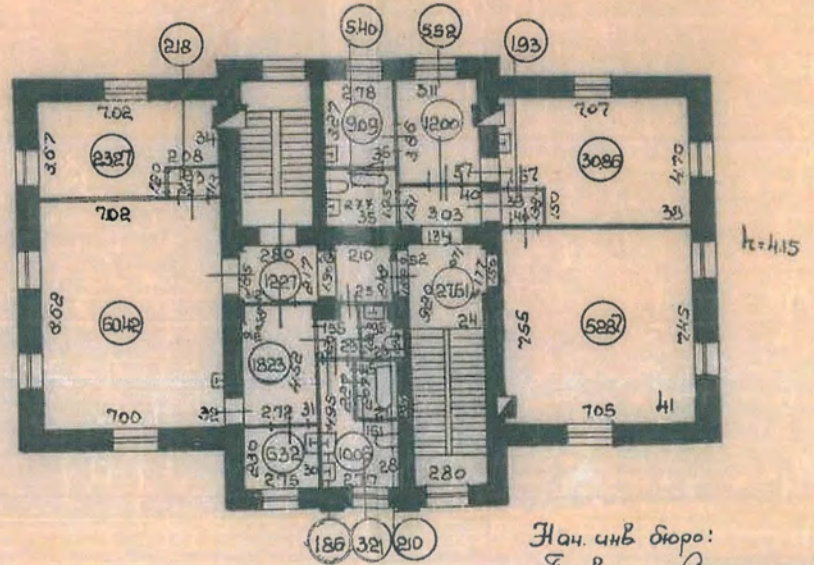


КОПИЯ  
ВЕРНА

План 1 этажа



План 2 этажа



Лит. члв бюро:  
Проверил: Арсенин  
Копировала: Эри



**Приложение № 8 к Акту по результатам государственной историко-культурной экспертизы** выявленного объекта культурного наследия «Комплекс зданий Санкт-Петербургских градских богаделен», расположенного по адресу: Санкт-Петербург, Смольного ул., 2, 4 (лит. В), 4 (лит. А, А8, Е, Д, Д1, Ж), в составе: выявленный объект культурного наследия «Главное здание градских богаделен (в 1770-х годах – здание Воспитательного дома)» по адресу: Санкт-Петербург, Смольного ул., 4 (лит.: А, А8, Д); выявленный объект культурного наследия «Здание богадельни в память бракосочетания вел.кн. Ксении Александровны» по адресу: Санкт-Петербург, Смольного ул., 4; выявленный объект культурного наследия «Ограда» по адресу: Санкт-Петербург, Смольного ул., 4; выявленный объект культурного наследия «Сад» по адресу: Санкт-Петербург, Смольного ул., 4, в целях обоснования включения в единый государственный реестр объектов культурного наследия (памятников истории и культуры) народов Российской Федерации

### **Материалы фотофиксации**



### Состав фотофиксации

Фото 1. Вид на северо-восточный фасад главного корпуса выявленного объекта культурного наследия «Главное здание градских богаделен (в 1770-х годах – здание Воспитательного дома)». Фото 17.04.2023 г.

Фото 2. Вид на северо-восточный и северо-западный фасады северного крыла главного корпуса выявленного объекта культурного наследия «Главное здание градских богаделен (в 1770-х годах – здание Воспитательного дома)». Фото 17.04.2023 г.

Фото 3. Вид на северо-восточный фасад северного крыла главного корпуса выявленного объекта культурного наследия «Главное здание градских богаделен (в 1770-х годах – здание Воспитательного дома)». Фото 17.04.2023 г.

Фото 4. Вид на северо-восточный фасад центрального объема главного корпуса выявленного объекта культурного наследия «Главное здание градских богаделен (в 1770-х годах – здание Воспитательного дома)». Фото 17.04.2023 г.

Фото 5. Вид на северо-восточный фасад южного крыла главного корпуса выявленного объекта культурного наследия «Главное здание градских богаделен (в 1770-х годах – здание Воспитательного дома)». Фото 17.04.2023 г.

Фото 6. Вид на юго-восточный фасад южного крыла главного корпуса выявленного объекта культурного наследия «Главное здание градских богаделен (в 1770-х годах – здание Воспитательного дома)». Фото 17.04.2023 г.

Фото 7. Вид на юго-восточный фасад банного флигеля выявленного объекта культурного наследия «Главное здание градских богаделен (в 1770-х годах – здание Воспитательного дома)». Фото 17.04.2023 г.

Фото 8. Вид на северо-восточный фасад банного флигеля выявленного объекта культурного наследия «Главное здание градских богаделен (в 1770-х годах – здание Воспитательного дома)». Фото 17.04.2023 г.

Фото 9. Вид на северо-восточный и северо-западный фасады банного флигеля выявленного объекта культурного наследия «Главное здание градских богаделен (в 1770-х годах – здание Воспитательного дома)». Фото 17.04.2023 г.

Фото 10. Вид на западный и южный фасады выявленного объекта культурного наследия «Здание богадельни в память бракосочетания вел.кн. Ксении Александровны». Фото 17.04.2023 г.

Фото 11. Вид на южный и восточный фасады выявленного объекта культурного наследия «Здание богадельни в память бракосочетания вел.кн. Ксении Александровны». Фото 17.04.2023 г.

Фото 12. Вид на северо-восточный фасад северного крыла главного корпуса выявленного объекта культурного наследия «Главное здание градских богаделен (в 1770-х годах – здание Воспитательного дома)». Фото 19.05.2023 г.

Фото 13. Вид на северо-восточный фасад центрального объема главного корпуса выявленного объекта культурного наследия «Главное здание градских богаделен (в 1770-х годах – здание Воспитательного дома)». Фото 19.05.2023 г.

Фото 14. Вид на северо-восточный фасад южного крыла главного корпуса выявленного объекта культурного наследия «Главное здание градских богаделен (в 1770-х годах – здание Воспитательного дома)». Фото 19.05.2023 г.



Фото 29. Вид на северо-западный фасад банного флигеля выявленного объекта культурного наследия «Главное здание градских богаделен (в 1770-х годах – здание Воспитательного дома)». Фото 19.05.2023 г.

Фото 30. Вид на северо-восточный фасад банного флигеля выявленного объекта культурного наследия «Главное здание градских богаделен (в 1770-х годах – здание Воспитательного дома)». Фото 19.05.2023 г.

Фото 31. Вид на северо-восточный фасад банного флигеля выявленного объекта культурного наследия «Главное здание градских богаделен (в 1770-х годах – здание Воспитательного дома)». Фото 19.05.2023 г.

Фото 32. Вид на северо-восточный фасад банного флигеля выявленного объекта культурного наследия «Главное здание градских богаделен (в 1770-х годах – здание Воспитательного дома)». Фото 19.05.2023 г.

Фото 33. Вид на юго-восточный фасад банного флигеля выявленного объекта культурного наследия «Главное здание градских богаделен (в 1770-х годах – здание Воспитательного дома)». Фото 19.05.2023 г.

Фото 34. Вид на юго-восточный фасад банного флигеля выявленного объекта культурного наследия «Главное здание градских богаделен (в 1770-х годах – здание Воспитательного дома)». Фото 19.05.2023 г.

Фото 35. Вид на юго-восточный фасад банного флигеля выявленного объекта культурного наследия «Главное здание градских богаделен (в 1770-х годах – здание Воспитательного дома)». Фото 19.05.2023 г.

Фото 36. Вид на южный и восточный фасады выявленного объекта культурного наследия «Здание богадельни в память бракосочетания вел.кн. Ксении Александровны». Фото 19.05.2023 г.

Фото 37. Вид на южный фасад выявленного объекта культурного наследия «Здание богадельни в память бракосочетания вел.кн. Ксении Александровны». Фото 19.05.2023 г.

Фото 38. Вид на южный фасад выявленного объекта культурного наследия «Здание богадельни в память бракосочетания вел.кн. Ксении Александровны». Фото 19.05.2023 г.

Фото 39. Вид на западный фасад выявленного объекта культурного наследия «Здание богадельни в память бракосочетания вел.кн. Ксении Александровны». Фото 19.05.2023 г.

Фото 40. Вид на северный и западный фасады выявленного объекта культурного наследия «Здание богадельни в память бракосочетания вел.кн. Ксении Александровны». Фото 19.05.2023 г.

Фото 41. Вид на северный фасад выявленного объекта культурного наследия «Здание богадельни в память бракосочетания вел.кн. Ксении Александровны». Фото 19.05.2023 г.

Фото 42. Вид на сохранившийся участок выявленного объекта культурного наследия «Сад». Фото 19.05.2023 г.

Фото 43. Вид на сохранившийся участок выявленного объекта культурного наследия «Сад». Фото 19.05.2023 г.

Фото 44. Вид на сохранившийся участок выявленного объекта культурного наследия «Сад». Фото 19.05.2023 г.

Фото 45. Вид на сохранившийся участок выявленного объекта культурного наследия «Сад». Фото 19.05.2023 г.

Фото 46. Вид на сохранившийся участок выявленного объекта культурного наследия «Сад». Фото 19.05.2023 г.

Фото 47. Вид на сохранившийся участок выявленного объекта культурного наследия «Сад». Фото 19.05.2023 г.

Фото 48. Вид на сохранившийся участок выявленного объекта культурного наследия «Сад». Фото 19.05.2023 г.

Фото 49. Вид на сохранившийся участок выявленного объекта культурного наследия «Сад». Фото 19.05.2023 г.

Фото 50. Вид на сохранившийся участок выявленного объекта культурного наследия «Сад». Фото 19.05.2023 г.

Фото 51. Вид на сохранившийся участок выявленного объекта культурного наследия «Сад». Фото 19.05.2023 г.

Фото 52. Вид на сохранившийся участок выявленного объекта культурного наследия «Сад». Фото 19.05.2023 г.

Фото 53. Вид на сохранившийся участок выявленного объекта культурного наследия «Сад». Фото 19.05.2023 г.

Фото 54. Вид на сохранившийся участок выявленного объекта культурного наследия «Сад». Фото 19.05.2023 г.

Фото 55. Вид на сохранившийся участок выявленного объекта культурного наследия «Сад». Фото 19.05.2023 г.

Фото 56. Вид на сохранившийся участок выявленного объекта культурного наследия «Сад». Фото 19.05.2023 г.

Фото 57. Вид на поздние столбы и ворота к востоку от выявленного объекта культурного наследия «Ограда». Фото 19.05.2023 г.

Фото 58. Вид на калитку выявленного объекта культурного наследия «Ограда». Фото 19.05.2023 г.

Фото 59. Вид на участок ограды на каменном цоколе – выявленный объект культурного наследия «Ограда». Фото 19.05.2023 г.

Фото 60. Вид на участок ограды на каменном цоколе – выявленный объект культурного наследия «Ограда». Фото 19.05.2023 г.

Фото 61. Вид на утраченный фрагмент ограды выявленного объекта культурного наследия «Ограда». Фото 19.05.2023 г.

Фото 62. Вид на выявленный объект культурного наследия «Ограда». Фото 19.05.2023 г.

Фото 63. Вид на выявленный объект культурного наследия «Ограда». Фото 19.05.2023 г.

Фото 64. Вход в подвал главного корпуса выявленного объекта культурного наследия «Главное здание градских богаделен (в 1770-х годах – здание Воспитательного дома)». Фото 19.05.2023 г.













Фото 135. Внутренние помещения банного флигеля выявленного объекта культурного наследия «Главное здание градских богаделен (в 1770-х годах – здание Воспитательного дома)». Фото 19.05.2023 г.

Фото 136. Внутренние помещения банного флигеля выявленного объекта культурного наследия «Главное здание градских богаделен (в 1770-х годах – здание Воспитательного дома)». Фото 19.05.2023 г.

Фото 137. Северо-западная лестница выявленного объекта культурного наследия «Здание богадельни в память бракосочетания вел.кн. Ксении Александровны». Фото 19.05.2023 г.

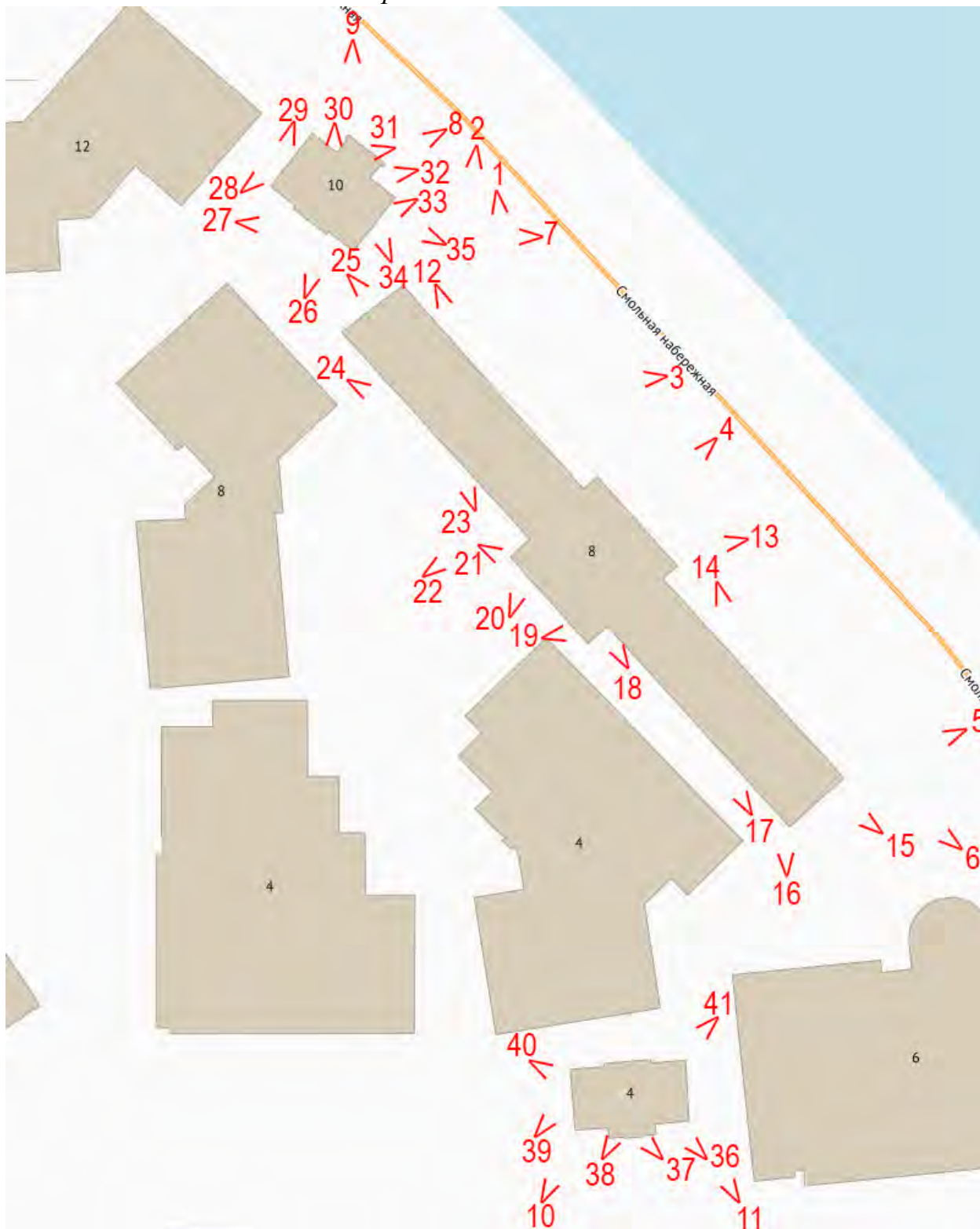
Фото 138. Северо-западная лестница выявленного объекта культурного наследия «Здание богадельни в память бракосочетания вел.кн. Ксении Александровны». Фото 19.05.2023 г.

Фото 139. Северо-западная лестница выявленного объекта культурного наследия «Здание богадельни в память бракосочетания вел.кн. Ксении Александровны». Фото 19.05.2023 г.



## Схемы фотофиксации

Схема № 1. Фотофиксация фасадов зданий, входящих в состав выявленного объекта культурного наследия «Комплекс зданий Санкт-Петербургских градских богаделен»



Условные обозначения:

1 – номер фотографии;

< – направление фотофиксации.

Схема № 2. Фотофиксация выявленных объектов культурного наследия «Сад»,  
«Ограда»



Условные обозначения:

- > 1 – номер фотографии и направление фотофиксации
- – молодые зеленые насаждения (возрастом до 39 лет);
- – средневозрастные зеленые насаждения (от 40 до 99 лет);
- – старовозрастные зеленые насаждения (от 100 лет);
- - историческое ограждение;
- - ограждение, установленное при строительстве ЖК в 2015 году

Схема № 3. Фотофиксация подвальных помещений главного корпуса выявленного объекта культурного наследия «Главное здание градских богаделен (в 1770-х годах – здание Воспитательного дома)»

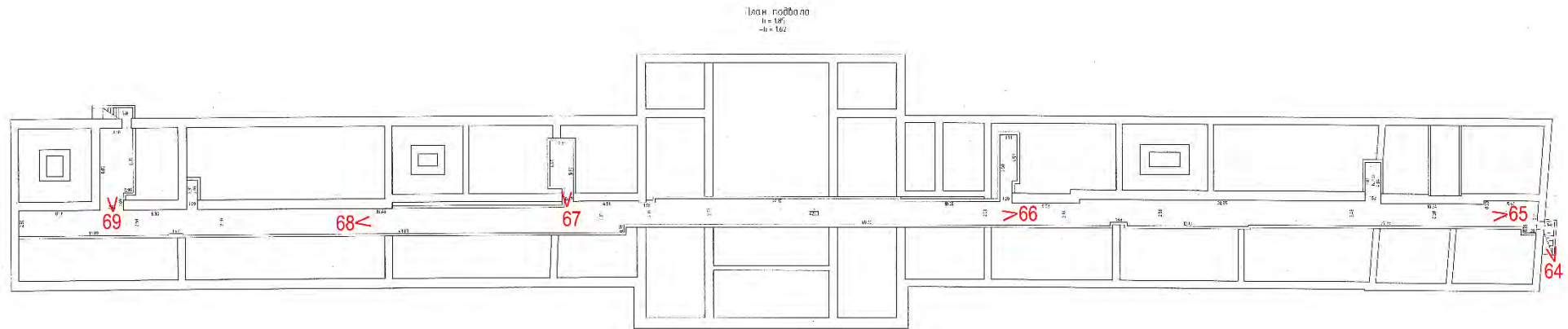
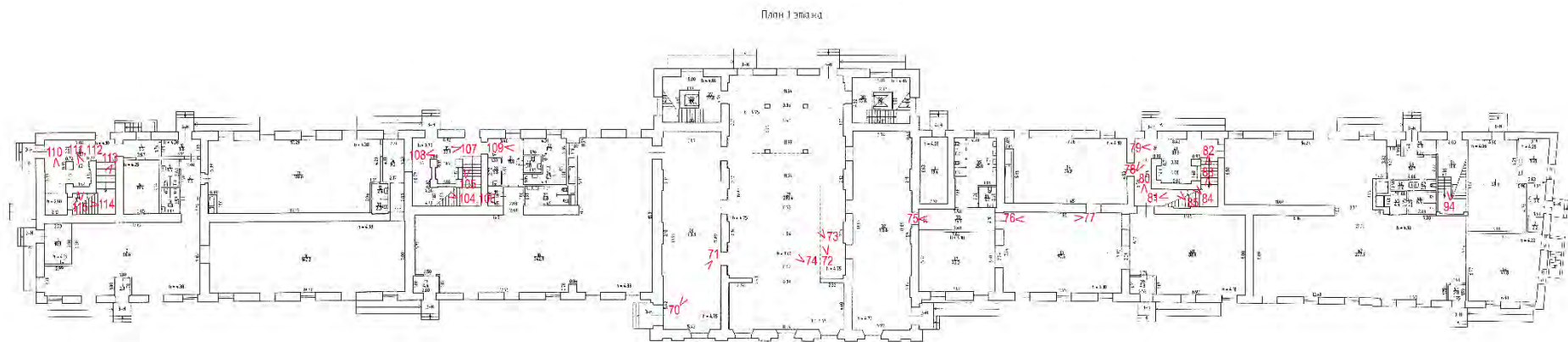


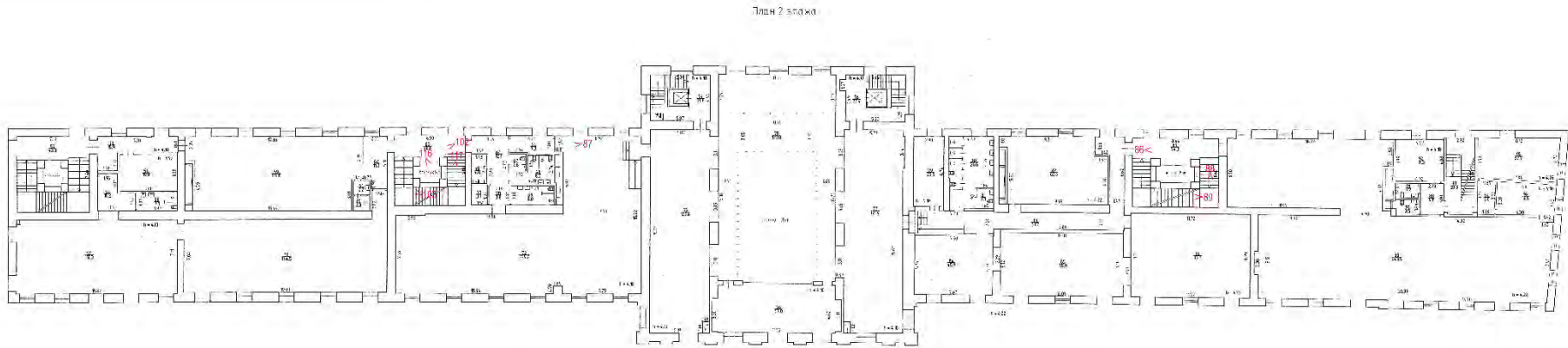
Схема № 4. Фотофиксация внутренних помещений 1-го этажа главного корпуса выявленного объекта культурного наследия «Главное здание градских богаделен (в 1770-х годах – здание Воспитательного дома)»



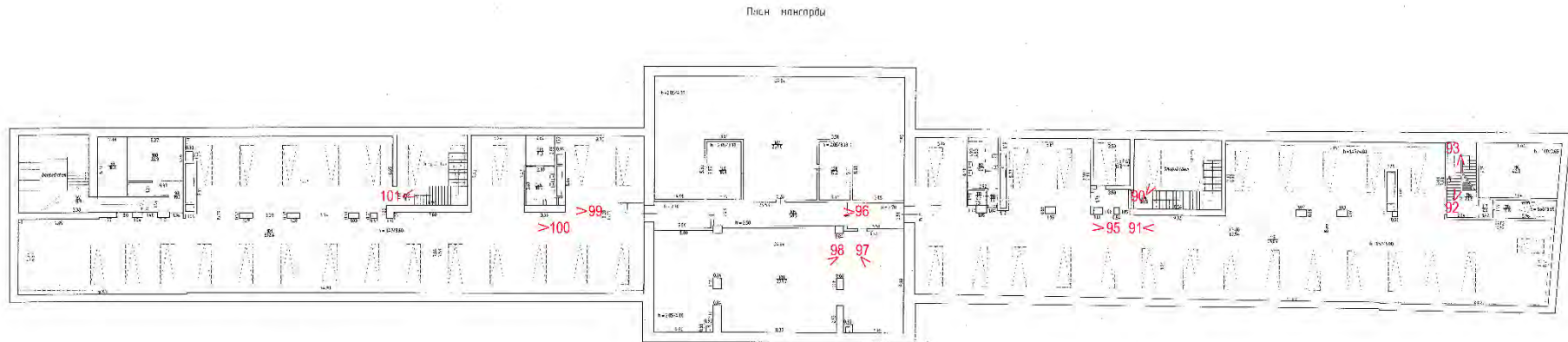
Условные обозначения:

- 1 – номер фотографии;
- < – направление фотофиксации.

*Схема № 5. Фотофиксация внутренних помещений 2-го этажа главного корпуса выявленного объекта культурного наследия «Главное здание градских богаделен (в 1770-х годах – здание Воспитательного дома)»*



*Схема № 6. Фотофиксация внутренних помещений мансардного этажа главного корпуса выявленного объекта культурного наследия «Главное здание градских богаделен (в 1770-х годах – здание Воспитательного дома)»*



Условные обозначения:

1 – номер фотографии;

< – направление фотофиксации.



Схема № 7. Фотофиксация подвальных помещений банного флигеля  
 выявленного объекта культурного наследия «Главное здание градских богаделен  
 (в 1770-х годах – здание Воспитательного дома)»

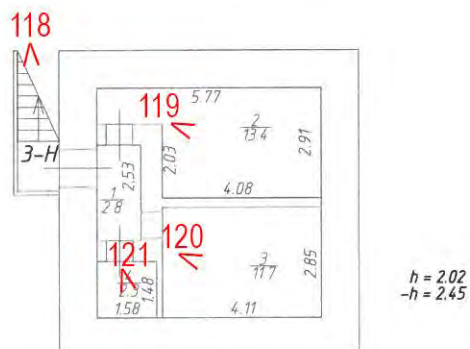
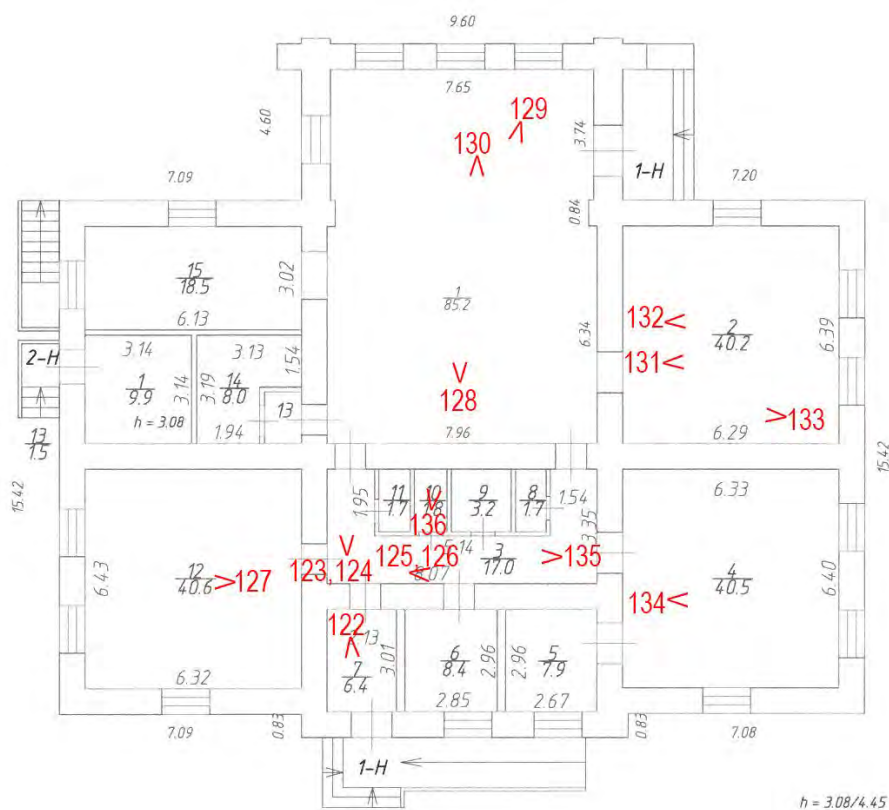


Схема № 8. Фотофиксация внутренних помещений банного флигеля  
 выявленного объекта культурного наследия «Главное здание градских богаделен  
 (в 1770-х годах – здание Воспитательного дома)»



Условные обозначения:

- 1** – номер фотографии;
- <** – направление фотофиксации.



Схема № 9. Фотофиксация внутренних помещений 1-го этажа выявленного объекта культурного наследия «Здание богадельни в память бракосочетания вел.кн. Ксении Александровны»

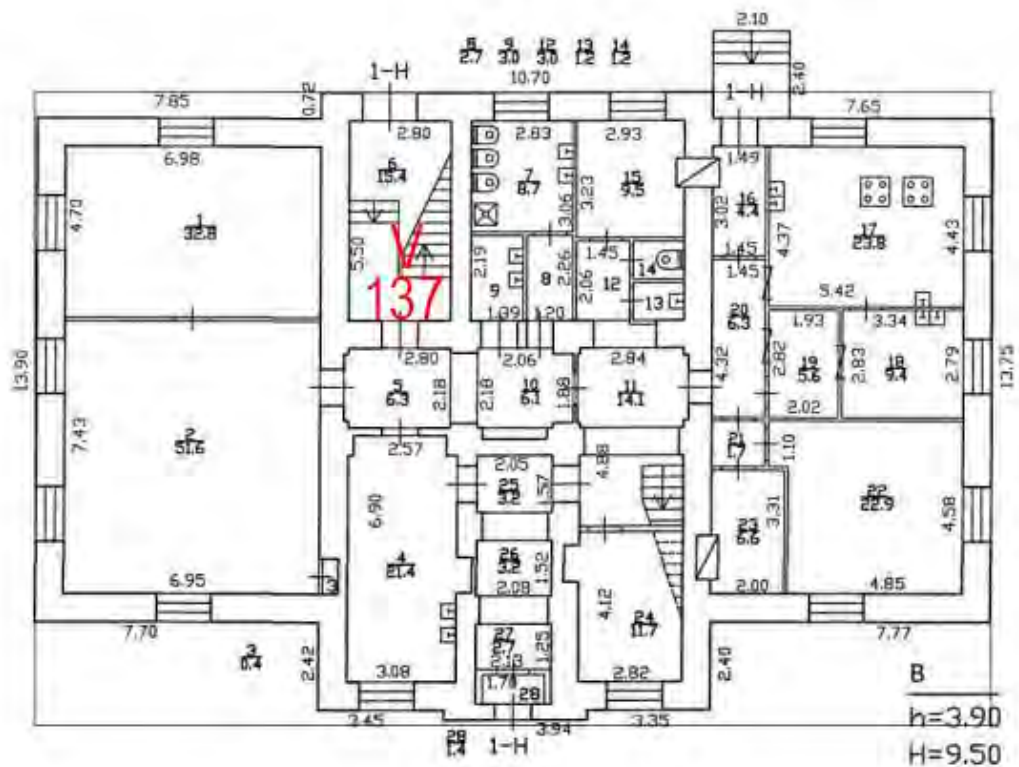
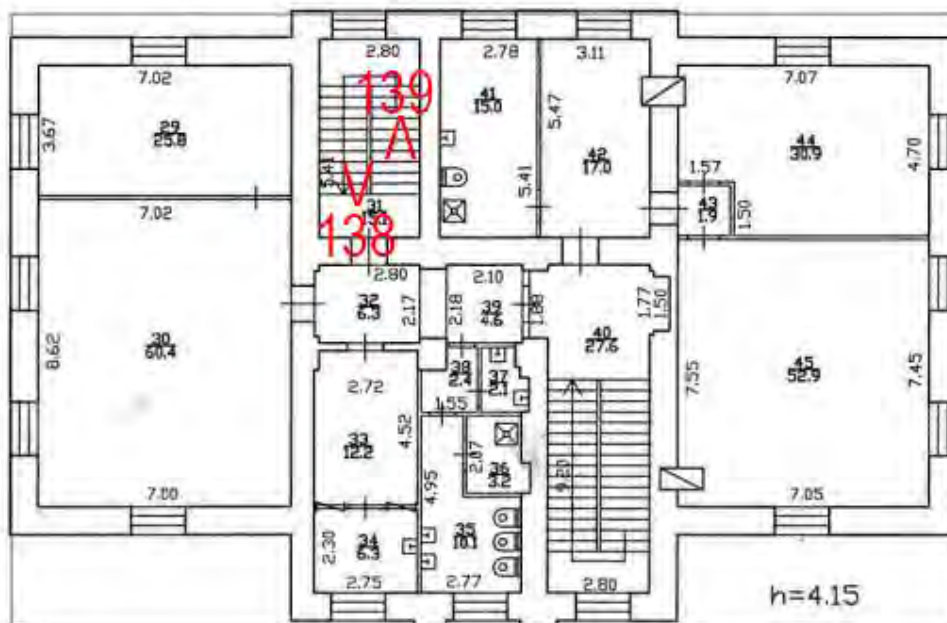


Схема № 10. Фотофиксация внутренних помещений 2-го этажа выявленного объекта культурного наследия «Здание богадельни в память бракосочетания вел.кн. Ксении Александровны»



Условные обозначения:

1 – номер фотографии;

< – направление фотофиксации.



### Фотофиксация



Фото 1. Вид на северо-восточный фасад главного корпуса выявленного объекта культурного наследия «Главное здание градских богаделен (в 1770-х годах – здание Воспитательного дома)». Фото 17.04.2023 г.



Фото 2. Вид на северо-восточный и северо-западный фасады северного крыла главного корпуса выявленного объекта культурного наследия «Главное здание градских богаделен (в 1770-х годах – здание Воспитательного дома)». Фото 17.04.2023 г.





Фото 3. Вид на северо-восточный фасад северного крыла главного корпуса выявленного объекта культурного наследия «Главное здание градских богаделен (в 1770-х годах – здание Воспитательного дома)». Фото 17.04.2023 г.



Фото 4. Вид на северо-восточный фасад центрального объема главного корпуса выявленного объекта культурного наследия «Главное здание градских богаделен (в 1770-х годах – здание Воспитательного дома)». Фото 17.04.2023 г.





Фото 5. Вид на северо-восточный фасад южного крыла главного корпуса выявленного объекта культурного наследия «Главное здание градских богаделен (в 1770-х годах – здание Воспитательного дома)». Фото 17.04.2023 г.



Фото 6. Вид на юго-восточный фасад южного крыла главного корпуса выявленного объекта культурного наследия «Главное здание градских богаделен (в 1770-х годах – здание Воспитательного дома)». Фото 17.04.2023 г.





Фото 7. Вид на юго-восточный фасад банного флигеля выявленного объекта культурного наследия «Главное здание градских богаделен (в 1770-х годах – здание Воспитательного дома)». Фото 17.04.2023 г.



Фото 8. Вид на северо-восточный фасад банного флигеля выявленного объекта культурного наследия «Главное здание градских богаделен (в 1770-х годах – здание Воспитательного дома)». Фото 17.04.2023 г.





Фото 9. Вид на северо-восточный и северо-западный фасады банного флигеля выявленного объекта культурного наследия «Главное здание градских богаделен (в 1770-х годах – здание Воспитательного дома)». Фото 17.04.2023 г.



Фото 10. Вид на западный и южный фасады выявленного объекта культурного наследия «Здание богадельни в память бракосочетания вел.кн. Ксении Александровны». Фото 17.04.2023 г.





Фото 11. Вид на южный и восточный фасады выявленного объекта культурного наследия «Здание богадельни в память бракосочетания вел.кн. Ксении Александровны». Фото 17.04.2023 г.



Фото 12. Вид на северо-восточный фасад северного крыла главного корпуса выявленного объекта культурного наследия «Главное здание градских богаделен (в 1770-х годах – здание Воспитательного дома)». Фото 19.05.2023 г.





Фото 13. Вид на северо-восточный фасад центрального объема главного корпуса выявленного объекта культурного наследия «Главное здание градских богаделен (в 1770-х годах – здание Воспитательного дома)». Фото 19.05.2023 г.



Фото 14. Вид на северо-восточный фасад южного крыла главного корпуса выявленного объекта культурного наследия «Главное здание градских богаделен (в 1770-х годах – здание Воспитательного дома)». Фото 19.05.2023 г.





Фото 15. Вид на юго-восточный фасад главного корпуса выявленного объекта культурного наследия «Главное здание градских богаделен (в 1770-х годах – здание Воспитательного дома)». Фото 19.05.2023 г.



Фото 16. Вид на юго-западный фасад южного крыла главного корпуса выявленного объекта культурного наследия «Главное здание градских богаделен (в 1770-х годах – здание Воспитательного дома)». Фото 19.05.2023 г.



Фото 17. Вид на юго-западный фасад главного корпуса выявленного объекта культурного наследия «Главное здание градских богаделен (в 1770-х годах – здание Воспитательного дома)». Фото 19.05.2023 г.





Фото 18. Вид на юго-восточный фасад центрального объема главного корпуса выявленного объекта культурного наследия «Главное здание градских богаделен (в 1770-х годах – здание Воспитательного дома)». Фото 19.05.2023 г.



Фото 19. Вид на юго-западный фасад центрального объема главного корпуса выявленного объекта культурного наследия «Главное здание градских богаделен (в 1770-х годах – здание Воспитательного дома)». Фото 19.05.2023 г.





Фото 20. Вид на юго-западный фасад центрального объема главного корпуса выявленного объекта культурного наследия «Главное здание градских богаделен (в 1770-х годах – здание Воспитательного дома)». Фото 19.05.2023 г.



Фото 21. Вид на юго-западный фасад центрального объема главного корпуса выявленного объекта культурного наследия «Главное здание градских богаделен (в 1770-х годах – здание Воспитательного дома)». Фото 19.05.2023 г.





Фото 22. Вид на юго-западный фасад северного крыла главного корпуса выявленного объекта культурного наследия «Главное здание градских богаделен (в 1770-х годах – здание Воспитательного дома)». Фото 19.05.2023 г.



Фото 23. Вид на юго-западный фасад северного крыла главного корпуса выявленного объекта культурного наследия «Главное здание градских богаделен (в 1770-х годах – здание Воспитательного дома)». Фото 19.05.2023 г.





Фото 24. Вид на юго-западный фасад северного крыла главного корпуса выявленного объекта культурного наследия «Главное здание градских богаделен (в 1770-х годах – здание Воспитательного дома)». Фото 19.05.2023 г.





Фото 25. Вид на северо-западный фасад главного корпуса выявленного объекта культурного наследия «Главное здание градских богаделен (в 1770-х годах – здание Воспитательного дома)». Фото 19.05.2023 г.



Фото 26. Вид на юго-западный фасад банного флигеля выявленного объекта культурного наследия «Главное здание градских богаделен (в 1770-х годах – здание Воспитательного дома)». Фото 19.05.2023 г.





Фото 27. Вид на юго-западный фасад банного флигеля выявленного объекта культурного наследия «Главное здание градских богаделен (в 1770-х годах – здание Воспитательного дома)». Фото 19.05.2023 г.



Фото 28. Вид на северо-западный фасад банного флигеля выявленного объекта культурного наследия «Главное здание градских богаделен (в 1770-х годах – здание Воспитательного дома)». Фото 19.05.2023 г.





Фото 29. Вид на северо-западный фасад банного флигеля выявленного объекта культурного наследия «Главное здание градских богаделен (в 1770-х годах – здание Воспитательного дома)». Фото 19.05.2023 г.



Фото 30. Вид на северо-восточный фасад банного флигеля выявленного объекта культурного наследия «Главное здание градских богаделен (в 1770-х годах – здание Воспитательного дома)». Фото 19.05.2023 г.





Фото 31. Вид на северо-восточный фасад банного флигеля выявленного объекта культурного наследия «Главное здание градских богаделен (в 1770-х годах – здание Воспитательного дома)». Фото 19.05.2023 г.






Фото 32. Вид на северо-восточный фасад банного флигеля выявленного объекта культурного наследия «Главное здание градских богаделен (в 1770-х годах – здание Воспитательного дома)». Фото 19.05.2023 г.



Фото 33. Вид на юго-восточный фасад банного флигеля выявленного объекта культурного наследия «Главное здание градских богаделен (в 1770-х годах – здание Воспитательного дома)». Фото 19.05.2023 г.





Фото 34. Вид на юго-восточный фасад банного флигеля выявленного объекта культурного наследия «Главное здание градских богаделен (в 1770-х годах – здание Воспитательного дома)». Фото 19.05.2023 г.



Фото 35. Вид на юго-восточный фасад банного флигеля выявленного объекта культурного наследия «Главное здание градских богаделен (в 1770-х годах – здание Воспитательного дома)». Фото 19.05.2023 г.



Фото 36. Вид на южный и восточный фасады выявленного объекта культурного наследия «Здание богадельни в память бракосочетания вел.кн. Ксении Александровны». Фото 19.05.2023 г.





Фото 37. Вид на южный фасад выявленного объекта культурного наследия «Здание богадельни в память бракосочетания вел.кн. Ксении Александровны». Фото 19.05.2023 г.






Фото 38. Вид на южный фасад выявленного объекта культурного наследия «Здание богадельни в память бракосочетания вел.кн. Ксении Александровны».

Фото 19.05.2023 г.



Фото 39. Вид на западный фасад выявленного объекта культурного наследия «Здание богадельни в память бракосочетания вел.кн. Ксении Александровны».

Фото 19.05.2023 г.





Фото 40. Вид на северный и западный фасады выявленного объекта культурного наследия «Здание богадельни в память бракосочетания вел.кн. Ксении Александровны». Фото 19.05.2023 г.



Фото 41. Вид на северный фасад выявленного объекта культурного наследия «Здание богадельни в память бракосочетания вел.кн. Ксении Александровны». Фото 19.05.2023 г.





Фото 42. Вид на сохранившийся участок выявленного объекта культурного наследия «Сад». Фото 19.05.2023 г.



Фото 43. Вид на сохранившийся участок выявленного объекта культурного наследия «Сад». Фото 19.05.2023 г.





Фото 44. Вид на сохранившийся участок выявленного объекта культурного наследия «Сад». Фото 19.05.2023 г.




Фото 45. Вид на сохранившийся участок выявленного объекта культурного наследия «Сад». Фото 19.05.2023 г.





Фото 46. Вид на сохранившийся участок выявленного объекта культурного наследия «Сад». Фото 19.05.2023 г.



Фото 47. Вид на сохранившийся участок выявленного объекта культурного наследия «Сад». Фото 19.05.2023 г.





Фото 48. Вид на сохранившийся участок выявленного объекта культурного наследия «Сад». Фото 19.05.2023 г.



Фото 49. Вид на сохранившийся участок выявленного объекта культурного наследия «Сад». Фото 19.05.2023 г.





Фото 50. Вид на сохранившийся участок выявленного объекта культурного наследия «Сад». Фото 19.05.2023 г.



Фото 51. Вид на сохранившийся участок выявленного объекта культурного наследия «Сад». Фото 19.05.2023 г.





Фото 52. Вид на сохранившийся участок выявленного объекта культурного наследия «Сад». Фото 19.05.2023 г.



Фото 53. Вид на сохранившийся участок выявленного объекта культурного наследия «Сад». Фото 19.05.2023 г.





Фото 54. Вид на сохранившийся участок выявленного объекта культурного наследия «Сад». Фото 19.05.2023 г.




Фото 55. Вид на сохранившийся участок выявленного объекта культурного наследия «Сад». Фото 19.05.2023 г.






Фото 56. Вид на сохранившийся участок выявленного объекта культурного наследия «Сад». Фото 19.05.2023 г.



Фото 57. Вид на поздние столбы и ворота к востоку от выявленного объекта культурного наследия «Ограда». Фото 19.05.2023 г.





Фото 58. Вид на калитку выявленного объекта культурного наследия «Ограда».  
Фото 19.05.2023 г.





Фото 59. Вид на участок ограды на каменном цоколе – выявленный объект культурного наследия «Ограда». Фото 19.05.2023 г.



Фото 60. Вид на участок ограды на каменном цоколе – выявленный объект культурного наследия «Ограда». Фото 19.05.2023 г.





Фото 61. Вид на утраченный фрагмент ограды выявленного объекта культурного наследия «Ограда». Фото 19.05.2023 г.



Фото 62. Вид на выявленный объект культурного наследия «Ограда». Фото 19.05.2023 г.





Фото 63. Вид на выявленный объект культурного наследия «Ограда». Фото 19.05.2023 г.



Фото 64. Вход в подвал главного корпуса выявленного объекта культурного наследия «Главное здание градских богаделен (в 1770-х годах – здание Воспитательного дома)». Фото 19.05.2023 г.





Фото 65. Подвальные помещения главного корпуса выявленного объекта культурного наследия «Главное здание градских богаделен (в 1770-х годах – здание Воспитательного дома)». Фото 19.05.2023 г.



Фото 66. Подвальные помещения главного корпуса выявленного объекта культурного наследия «Главное здание градских богаделен (в 1770-х годах – здание Воспитательного дома)». Фото 19.05.2023 г.






Фото 67. Подвальные помещения главного корпуса выявленного объекта культурного наследия «Главное здание градских богаделен (в 1770-х годах – здание Воспитательного дома)». Фото 19.05.2023 г.



Фото 68. Подвальные помещения главного корпуса выявленного объекта культурного наследия «Главное здание градских богаделен (в 1770-х годах – здание Воспитательного дома)». Фото 19.05.2023 г.





Фото 69. Подвальные помещения главного корпуса выявленного объекта культурного наследия «Главное здание градских богаделен (в 1770-х годах – здание Воспитательного дома)». Фото 19.05.2023 г.



Фото 70. Внутренние помещения 1-го этажа главного корпуса выявленного объекта культурного наследия «Главное здание градских богаделен (в 1770-х годах – здание Воспитательного дома)». Фото 19.05.2023 г.





Фото 71. Внутренние помещения 1-го этажа главного корпуса выявленного объекта культурного наследия «Главное здание градских богаделен (в 1770-х годах – здание Воспитательного дома)». Фото 19.05.2023 г.




Фото 72. Внутренние помещения 1-го этажа главного корпуса выявленного объекта культурного наследия «Главное здание градских богаделен (в 1770-х годах – здание Воспитательного дома)». Фото 19.05.2023 г.




Фото 73. Внутренние помещения 1-го этажа главного корпуса выявленного объекта культурного наследия «Главное здание градских богаделен (в 1770-х годах – здание Воспитательного дома)». Фото 19.05.2023 г.



Фото 74. Внутренние помещения 1-го этажа главного корпуса выявленного объекта культурного наследия «Главное здание градских богаделен (в 1770-х годах – здание Воспитательного дома)». Фото 19.05.2023 г.






Фото 75. Внутренние помещения 1-го этажа главного корпуса выявленного объекта культурного наследия «Главное здание градских богаделен (в 1770-х годах – здание Воспитательного дома)». Фото 19.05.2023 г.





Фото 76. Внутренние помещения 1-го этажа главного корпуса выявленного объекта культурного наследия «Главное здание градских богаделен (в 1770-х годах – здание Воспитательного дома)». Фото 19.05.2023 г.



Фото 77. Внутренние помещения 1-го этажа главного корпуса выявленного объекта культурного наследия «Главное здание градских богаделен (в 1770-х годах – здание Воспитательного дома)». Фото 19.05.2023 г.



Фото 78. Северо-западная историческая лестница главного корпуса выявленного объекта культурного наследия «Главное здание градских богаделен (в 1770-х годах – здание Воспитательного дома)». Фото 19.05.2023 г.





Фото 79. Северо-западная историческая лестница главного корпуса выявленного объекта культурного наследия «Главное здание градских богаделен (в 1770-х годах – здание Воспитательного дома)». Фото 19.05.2023 г.



Фото 80. Северо-западная историческая лестница главного корпуса выявленного объекта культурного наследия «Главное здание градских богаделен (в 1770-х годах – здание Воспитательного дома)». Фото 19.05.2023 г.





Фото 81. Северо-западная историческая лестница главного корпуса выявленного объекта культурного наследия «Главное здание градских богаделен (в 1770-х годах – здание Воспитательного дома)». Фото 19.05.2023 г.





Фото 82. Северо-западная историческая лестница главного корпуса выявленного объекта культурного наследия «Главное здание градских богаделен (в 1770-х годах – здание Воспитательного дома)». Фото 19.05.2023 г.



Фото 83. Северо-западная историческая лестница главного корпуса выявленного объекта культурного наследия «Главное здание градских богаделен (в 1770-х годах – здание Воспитательного дома)». Фото 19.05.2023 г.






Фото 84. Северо-западная историческая лестница главного корпуса выявленного объекта культурного наследия «Главное здание градских богаделен (в 1770-х годах – здание Воспитательного дома)». Фото 19.05.2023 г.



Фото 85. Северо-западная историческая лестница главного корпуса выявленного объекта культурного наследия «Главное здание градских богаделен (в 1770-х годах – здание Воспитательного дома)». Фото 19.05.2023 г.





Фото 86. Северо-западная историческая лестница главного корпуса выявленного объекта культурного наследия «Главное здание градских богаделен (в 1770-х годах – здание Воспитательного дома)». Фото 19.05.2023 г.



Фото 87. Внутренние помещения 2-го этажа главного корпуса выявленного объекта культурного наследия «Главное здание градских богаделен (в 1770-х годах – здание Воспитательного дома)». Фото 19.05.2023 г.



Фото 88. Северо-западная историческая лестница главного корпуса выявленного объекта культурного наследия «Главное здание градских богаделен (в 1770-х годах – здание Воспитательного дома)». Фото 19.05.2023 г.





Фото 89. Северо-западная историческая лестница главного корпуса выявленного объекта культурного наследия «Главное здание градских богаделен (в 1770-х годах – здание Воспитательного дома)». Фото 19.05.2023 г.



Фото 90. Северо-западная историческая лестница главного корпуса выявленного объекта культурного наследия «Главное здание градских богаделен (в 1770-х годах – здание Воспитательного дома)». Фото 19.05.2023 г.



Фото 91. Внутренние помещения мансардного этажа главного корпуса выявленного объекта культурного наследия «Главное здание градских богаделен (в 1770-х годах – здание Воспитательного дома)». Фото 19.05.2023 г.





Фото 92. Неисторическая лестничная клетка в северо-западной части главного корпуса выявленного объекта культурного наследия «Главное здание градских богаделен (в 1770-х годах – здание Воспитательного дома)». Фото 19.05.2023 г.



Фото 93. Неисторическая лестничная клетка в северо-западной части главного корпуса выявленного объекта культурного наследия «Главное здание градских богаделен (в 1770-х годах – здание Воспитательного дома)». Фото 19.05.2023 г.





Фото 94. Неисторическая лестничная клетка в северо-западной части главного корпуса выявленного объекта культурного наследия «Главное здание градских богаделен (в 1770-х годах – здание Воспитательного дома)». Фото 19.05.2023 г.



Фото 95. Внутренние помещения мансардного этажа главного корпуса выявленного объекта культурного наследия «Главное здание градских богаделен (в 1770-х годах – здание Воспитательного дома)». Фото 19.05.2023 г.



Фото 96. Внутренние помещения мансардного этажа главного корпуса выявленного объекта культурного наследия «Главное здание градских богаделен (в 1770-х годах – здание Воспитательного дома)». Фото 19.05.2023 г.



Фото 97. Чердачные помещения центрального объема главного корпуса выявленного объекта культурного наследия «Главное здание градских богаделен (в 1770-х годах – здание Воспитательного дома)». Фото 19.05.2023 г.





Фото 98. Чердачные помещения центрального объема главного корпуса выявленного объекта культурного наследия «Главное здание градских богаделен (в 1770-х годах – здание Воспитательного дома)». Фото 19.05.2023 г.




Фото 99. Внутренние помещения мансардного этажа главного корпуса выявленного объекта культурного наследия «Главное здание градских богаделен (в 1770-х годах – здание Воспитательного дома)». Фото 19.05.2023 г.






Фото 100. Внутренние помещения мансардного этажа главного корпуса выявленного объекта культурного наследия «Главное здание градских богаделен (в 1770-х годах – здание Воспитательного дома)». Фото 19.05.2023 г.



Фото 101. Северо-западная историческая лестница южного крыла главного корпуса выявленного объекта культурного наследия «Главное здание градских богаделен (в 1770-х годах – здание Воспитательного дома)». Фото 19.05.2023 г.



Фото 102. Северо-западная историческая лестница южного крыла главного корпуса выявленного объекта культурного наследия «Главное здание градских богаделен (в 1770-х годах – здание Воспитательного дома)». Фото 19.05.2023 г.



Фото 103. Северо-западная историческая лестница южного крыла главного корпуса выявленного объекта культурного наследия «Главное здание градских богаделен (в 1770-х годах – здание Воспитательного дома)». Фото 19.05.2023 г.






Фото 104. Северо-западная историческая лестница южного крыла главного корпуса выявленного объекта культурного наследия «Главное здание градских богаделен (в 1770-х годах – здание Воспитательного дома)». Фото 19.05.2023 г.



Фото 105. Северо-западная историческая лестница южного крыла главного корпуса выявленного объекта культурного наследия «Главное здание градских богаделен (в 1770-х годах – здание Воспитательного дома)». Фото 19.05.2023 г.



Фото 106. Северо-западная историческая лестница южного крыла главного корпуса выявленного объекта культурного наследия «Главное здание градских богаделен (в 1770-х годах – здание Воспитательного дома)». Фото 19.05.2023 г.



Фото 107. Северо-западная историческая лестница южного крыла главного корпуса выявленного объекта культурного наследия «Главное здание градских богаделен (в 1770-х годах – здание Воспитательного дома)». Фото 19.05.2023 г.



Фото 108. Северо-западная историческая лестница южного крыла главного корпуса выявленного объекта культурного наследия «Главное здание градских богаделен (в 1770-х годах – здание Воспитательного дома)». Фото 19.05.2023 г.





Фото 109. Внутренние помещения 1-го этажа главного корпуса выявленного объекта культурного наследия «Главное здание градских богаделен (в 1770-х годах – здание Воспитательного дома)». Фото 19.05.2023 г.




Фото 110. Юго-восточная историческая лестница южного крыла главного корпуса выявленного объекта культурного наследия «Главное здание градских богаделен (в 1770-х годах – здание Воспитательного дома)». Фото 19.05.2023 г.




Фото 111. Юго-восточная историческая лестница южного крыла главного корпуса выявленного объекта культурного наследия «Главное здание градских богаделен (в 1770-х годах – здание Воспитательного дома)». Фото 19.05.2023 г.





Фото 112. Юго-восточная историческая лестница южного крыла главного корпуса выявленного объекта культурного наследия «Главное здание градских богаделен (в 1770-х годах – здание Воспитательного дома)». Фото 19.05.2023 г.



Фото 113. Юго-восточная историческая лестница южного крыла главного корпуса выявленного объекта культурного наследия «Главное здание градских богаделен (в 1770-х годах – здание Воспитательного дома)». Фото 19.05.2023 г.



Фото 114. Юго-восточная историческая лестница южного крыла главного корпуса выявленного объекта культурного наследия «Главное здание градских богаделен (в 1770-х годах – здание Воспитательного дома)». Фото 19.05.2023 г.





Фото 115. Юго-восточная историческая лестница южного крыла главного корпуса выявленного объекта культурного наследия «Главное здание градских богаделен (в 1770-х годах – здание Воспитательного дома)». Фото 19.05.2023 г.



Фото 116. Юго-восточная историческая лестница южного крыла главного корпуса выявленного объекта культурного наследия «Главное здание градских богаделен (в 1770-х годах – здание Воспитательного дома)». Фото 19.05.2023 г.



Фото 117. Юго-восточная историческая лестница южного крыла главного корпуса выявленного объекта культурного наследия «Главное здание градских богаделен (в 1770-х годах – здание Воспитательного дома)». Фото 19.05.2023 г.





Фото 118. Спуск в подвал банного флигеля выявленного объекта культурного наследия «Главное здание градских богаделен (в 1770-х годах – здание Воспитательного дома)». Фото 19.05.2023 г.



Фото 119. Подвальные помещения банного флигеля выявленного объекта культурного наследия «Главное здание градских богаделен (в 1770-х годах – здание Воспитательного дома)». Фото 19.05.2023 г.





Фото 120. Подвальные помещения банного флигеля выявленного объекта культурного наследия «Главное здание градских богаделен (в 1770-х годах – здание Воспитательного дома)». Фото 19.05.2023 г.





Фото 121. Подвальные помещения банного флигеля выявленного объекта культурного наследия «Главное здание градских богаделен (в 1770-х годах – здание Воспитательного дома)». Фото 19.05.2023 г.



Фото 122. Внутренние помещения банного флигеля выявленного объекта культурного наследия «Главное здание градских богаделен (в 1770-х годах – здание Воспитательного дома)». Фото 19.05.2023 г.



Фото 123. Внутренние помещения банного флигеля выявленного объекта культурного наследия «Главное здание градских богаделен (в 1770-х годах – здание Воспитательного дома)». Фото 19.05.2023 г.





Фото 124. Внутренние помещения банного флигеля выявленного объекта культурного наследия «Главное здание градских богаделен (в 1770-х годах – здание Воспитательного дома)». Фото 19.05.2023 г.



Фото 125. Внутренние помещения банного флигеля выявленного объекта культурного наследия «Главное здание градских богаделен (в 1770-х годах – здание Воспитательного дома)». Фото 19.05.2023 г.



Фото 126. Внутренние помещения банного флигеля выявленного объекта культурного наследия «Главное здание градских богаделен (в 1770-х годах – здание Воспитательного дома)». Фото 19.05.2023 г.



Фото 127. Внутренние помещения банного флигеля выявленного объекта культурного наследия «Главное здание градских богаделен (в 1770-х годах – здание Воспитательного дома)». Фото 19.05.2023 г.





Фото 128. Внутренние помещения банного флигеля выявленного объекта культурного наследия «Главное здание градских богаделен (в 1770-х годах – здание Воспитательного дома)». Фото 19.05.2023 г.




Фото 129. Внутренние помещения банного флигеля выявленного объекта культурного наследия «Главное здание градских богаделен (в 1770-х годах – здание Воспитательного дома)». Фото 19.05.2023 г.



Фото 130. Внутренние помещения банного флигеля выявленного объекта культурного наследия «Главное здание градских богаделен (в 1770-х годах – здание Воспитательного дома)». Фото 19.05.2023 г.



Фото 131. Внутренние помещения банного флигеля выявленного объекта культурного наследия «Главное здание градских богаделен (в 1770-х годах – здание Воспитательного дома)». Фото 19.05.2023 г.



Фото 132. Внутренние помещения банного флигеля выявленного объекта культурного наследия «Главное здание градских богаделен (в 1770-х годах – здание Воспитательного дома)». Фото 19.05.2023 г.



Фото 133. Внутренние помещения банного флигеля выявленного объекта культурного наследия «Главное здание градских богаделен (в 1770-х годах – здание Воспитательного дома)». Фото 19.05.2023 г.





Фото 134. Внутренние помещения банного флигеля выявленного объекта культурного наследия «Главное здание градских богаделен (в 1770-х годах – здание Воспитательного дома)». Фото 19.05.2023 г.



Фото 135. Внутренние помещения банного флигеля выявленного объекта культурного наследия «Главное здание градских богаделен (в 1770-х годах – здание Воспитательного дома)». Фото 19.05.2023 г.




Фото 136. Внутренние помещения банного флигеля выявленного объекта культурного наследия «Главное здание градских богаделен (в 1770-х годах – здание Воспитательного дома)». Фото 19.05.2023 г.





Фото 137. Северо-западная лестница выявленного объекта культурного наследия «Здание богадельни в память бракосочетания вел.кн. Ксении Александровны». Фото 19.05.2023 г.



Фото 138. Северо-западная лестница выявленного объекта культурного наследия «Здание богадельни в память бракосочетания вел.кн. Ксении Александровны». Фото 19.05.2023 г.






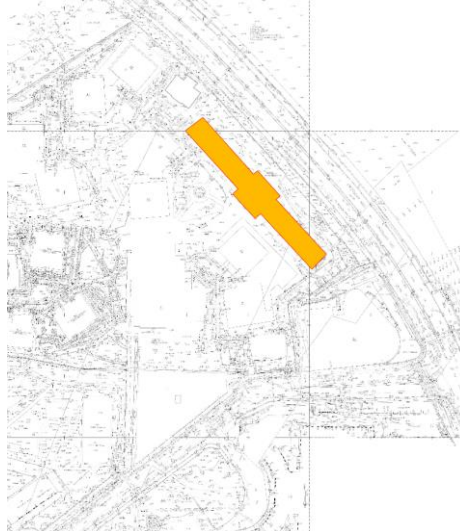
Фото 139. Северо-западная лестница выявленного объекта культурного наследия «Здание богадельни в память бракосочетания вел.кн. Ксении Александровны». Фото 19.05.2023 г.



**Приложение № 9 к Акту по результатам государственной историко-культурной экспертизы** выявленного объекта культурного наследия «Комплекс зданий Санкт-петербургских градских богаделен», расположенного по адресу: Санкт-Петербург, Смольного ул., 2, 4 (лит. В), 4 (лит. А, А8, Е, Д, Д1, Ж), в составе: выявленный объект культурного наследия «Главное здание градских богаделен (в 1770-х годах – здание Воспитательного дома)» по адресу: Санкт-Петербург, Смольного ул., 4 (лит.: А, А8, Д); выявленный объект культурного наследия «Здание богадельни в память бракосочетания вел.кн. Ксении Александровны» по адресу: Санкт-Петербург, Смольного ул., 4; выявленный объект культурного наследия «Ограда» по адресу: Санкт-Петербург, Смольного ул., 4; выявленный объект культурного наследия «Сад» по адресу: Санкт-Петербург, Смольного ул., 4, в целях обоснования включения в единый государственный реестр объектов культурного наследия (памятников истории и культуры) народов Российской Федерации

**Рекомендуемый предмет охраны**



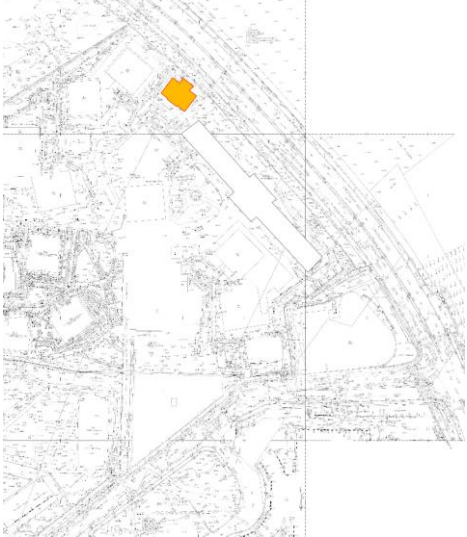


**Рекомендуемый предмет охраны объекта культурного наследия  
регионального значения «Санкт-Петербургские Градские богадельни»,  
расположенного по адресу: Санкт-Петербург, Смольная набережная, дом 8,  
литера А, Смольная набережная, дом 10, литера А, улица Смольного дом 4,  
литера В, улица Смольного, 4**

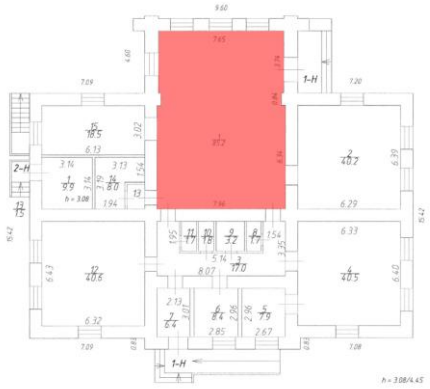
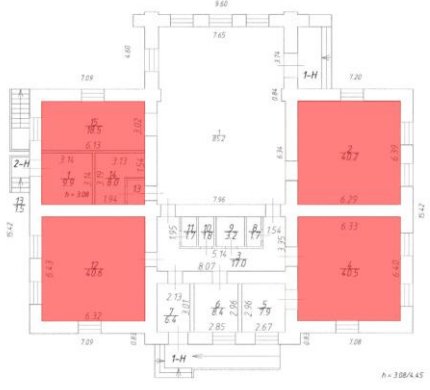

№ пп	Видовая принадлежность предмета охраны	Предмет охраны	Фотофиксация
1	2	3	4
1	Объемно-пространственное решение и планировочное территории:	<p>Местоположение и градостроительные характеристики зданий, их роль в композиционно-планировочной структуре квартала и в линии застройки улицы Смольного и Смольной набережной;</p> <p>состав объекта:</p> <ol style="list-style-type: none"> <li>1. Главное здание с банным флигелем;</li> <li>2. Здание богадельни Ее Императорского Высочества Великой Княгини Ксении Александровны;</li> <li>3. Сад (фрагмент);</li> <li>4. Ограда</li> </ol>	
1. Главное здание с банным флигелем			
1.1. Главное здание			
2	Объемно-пространственное решение:	<p>габариты и конфигурация двухэтажного с подвалом и мансардным этажом здания, состоящего из прямоугольного в плане повышенного объема и примыкающих к нему прямоугольных в плане боковых крыльев;</p> <p>габариты и конфигурация крыши (скатная), включая высотные отметки коньков и карнизов, материал кровельного покрытия (металл)</p>	

			
3	Конструктивная система здания:	<p>исторические (здесь и далее по тексту – до 1917 года) наружные капитальные стены, исторические внутренние капитальные стены: местоположение, материал (кирпич);</p> <p>исторические трехмаршевые лестницы: на кирпичных столбах и сводах с распалубками, площадки с известняковым настилом, с известняковыми ступенями, металлическими ограждениями (рисунок – вертикальные прутья) с профилированным деревянным поручнем</p>	   






4	Объемно-планировочное решение:	объемно-планировочное решение исторических лестниц, указанных в п. 3	
5	Архитектурно-художественное решение фасадов:	<p>материал отделки цоколя (известняк);</p> <p>материал и характер обработки фасадов (оштукатурены, окрашены);</p> <p>дверные проемы: местоположение, габариты, конфигурация (прямоугольные, с полуциркульным завершением – центральный объем в уровне 1-го этажа с юго-западной стороны здания);</p> <p>заполнения дверных проемов: двустворчатые двери, оформленные филенками, с двухчастной остекленной фрамугой; с полуциркульной четырехчастной остекленной фрамугой – центральный объем с юго-западной стороны здания);</p> <p>оконные проемы: местоположение, габариты, конфигурация (прямоугольные, с полуциркульным завершением – центральный объем в уровне 1-го этажа с юго-западной стороны здания)</p> <p>заполнения оконных проемов: рисунок расстекловки, единообразие цветового решения;</p> <p>оформление оконных и дверных проемов центрального объема в уровне 1-го этажа нишами с полуциркульным завершением;</p> <p>оформление центрального объема со стороны лицевого фасада стилизованными пилястрами дорического ордера;</p>	    

		<p>антаблемент центрального объема: профилированный карниз с мутулами, фриз с триглифами, тенией и гуттами;</p> <p>профилированный венчающий карниз</p>	 
1.2. Банный флигель			
2	<p>Объемно-пространственное решение:</p>	<p>габариты и конфигурация (Т-образная, усложнена ризалитом с юго-западной стороны) одноэтажного с подвалом здания;</p> <p>габариты и конфигурация крыши (скатная), включая высотные отметки коньков и карнизов, материал кровельного покрытия (металл)</p>	  

3	<p>Конструктивная система:</p>	<p>исторические наружные капитальные стены, исторические внутренние капитальные стены: местоположение, материал (кирпич);</p> <p>местоположение, габариты (в том числе высотные отметки) сводчатых перекрытий:</p> <p>коробовый свод с распалубками и подпружными арками;</p> <p>крестовые своды</p>	   
4	<p>Объемно-планировочное решение:</p>	<p>объемно-планировочное решение внутренних помещений, указанных в п. 3</p>	



5	<p>Архитектурно-художественное решение фасадов:</p>	<p>материал отделки цоколя (известняк);</p> <p>материал и характер обработки фасадов (оштукатурены, окрашены, отделаны линейным рустом);</p> <p>дверные проемы: местоположение, габариты, конфигурация (прямоугольные);</p> <p>заполнения дверных проемов: одностворчатые двери, оформленные филенками, с двухчастной остекленной фрамугой);</p> <p>оконные проемы: местоположение, габариты, конфигурация (прямоугольные);</p> <p>заполнения оконных проемов: рисунок расстекловки, единообразиие цветового решения;</p> <p>оформление фасадов нишами с полуциркульным завершением с профилированными архивольтами в верхней части;</p> <p>полуциркульные ниши в тимпанах фронтонов с северо-западной и юго-восточной стороны здания; профилированный венчающий карниз</p>	    
---	---	---	--

			
2. Здание богадельни Ее Императорского Высочества Великой Княгини Ксении Александровны			
2	Объемно-пространственное решение:	<p>габариты и конфигурация (прямоугольная, усложнена ризалитами с северной и южной стороны) двухэтажного с подвалом здания;</p> <p>габариты и конфигурация крыши (скатная), включая высотные отметки коньков и карнизов, материал кровельного покрытия (металл)</p>	 
3	Конструктивная система:	исторические наружные капитальные стены, исторические внутренние капитальные стены: местоположение, материал (кирпич);	
4	Архитектурно-художественное решение фасадов:	<p>материал отделки цоколя (известняк);</p> <p>материал и характер обработки фасадов (оштукатурены, окрашены, отделаны линейным рустом);</p> <p>дверные проемы: местоположение, габариты, конфигурация (прямоугольные);</p>	 

оформление дверных проемов профилированными наличниками;

заполнения дверных проемов: одностворчатые двери, оформленные филенками, с двухчастной остекленной фрамугой);

оконные проемы: местоположение, габариты, конфигурация (прямоугольные);

оформление оконных проемов профилированными наличниками;

заполнения оконных проемов: рисунок расстекловки, единообразие цветового решения;

подоконные профилированные карнизы в уровне 1-го и 2-го этажей;

профилированные тяги с фризом в уровне 1-го – 2-го этажей;

профилированная тяга над оконными проемами 2-го этажа;





рустованные лопатки в уровне 2-го этажа;

профилированный венчающий карниз;

аттик в завершении южного ризалита





3. Сад (фрагмент)			
2	Объемно-пространственное и планировочное решение территории:	<p>габариты и конфигурация (трапециевидная) участка сада;</p> <p>историческое объемно-пространственное и планировочное решение сада (утрачено) в сохранившихся границах;</p> <p>исторический видовой состав насаждений;</p> <p>историческое покрытие садовых дорожек</p>	 
3	Зеленые насаждения:	<p>средневозрастные (от 40 до 99 лет) и старовозрастные (более 100 лет) зеленые насаждения (по результатам инвентаризации)</p>	
4. Ограда			
2	Объемно-пространственное решение:	<p>местоположение, габариты ограды, проходящей по ул. Смольного</p>	

3	Архитектурно-художественное решение:	<p>ограда представляет собой металлические муфтированные столбы с фигурным остроконечным навершием, соединенные секциями металлических решеток (сеток);</p> <p>калитка, опирающаяся на металлический филенчатый столб, нижняя часть в виде решетки, верхняя часть с волютообразным декором с остроконечным завершением</p>	   
---	--------------------------------------	--	--

**Приложение № 10 к Акту по результатам государственной историко-культурной экспертизы** выявленного объекта культурного наследия «Комплекс зданий Санкт-петербургских градских богаделен», расположенного по адресу: Санкт-Петербург, Смольного ул., 2, 4 (лит. В), 4 (лит. А, А8, Е, Д, Д1, Ж), в составе: выявленный объект культурного наследия «Главное здание градских богаделен (в 1770-х годах – здание Воспитательного дома)» по адресу: Санкт-Петербург, Смольного ул., 4 (лит.: А, А8, Д); выявленный объект культурного наследия «Здание богадельни в память бракосочетания вел.кн. Ксении Александровны» по адресу: Санкт-Петербург, Смольного ул., 4; выявленный объект культурного наследия «Ограда» по адресу: Санкт-Петербург, Смольного ул., 4; выявленный объект культурного наследия «Сад» по адресу: Санкт-Петербург, Смольного ул., 4, в целях обоснования включения в единый государственный реестр объектов культурного наследия (памятников истории и культуры) народов Российской Федерации

**Проект плана границ территории и режима использования территории**



**Проект плана границ территории объекта культурного наследия  
регионального значения «Санкт-Петербургские Градские богадельни»,  
расположенного по адресу: Санкт-Петербург, Смольная набережная, дом 8,  
литера А, Смольная набережная, дом 10, литера А, улица Смольного дом 4,  
литера В, улица Смольного, 4**

**1. Схема границ территории объекта культурного наследия**



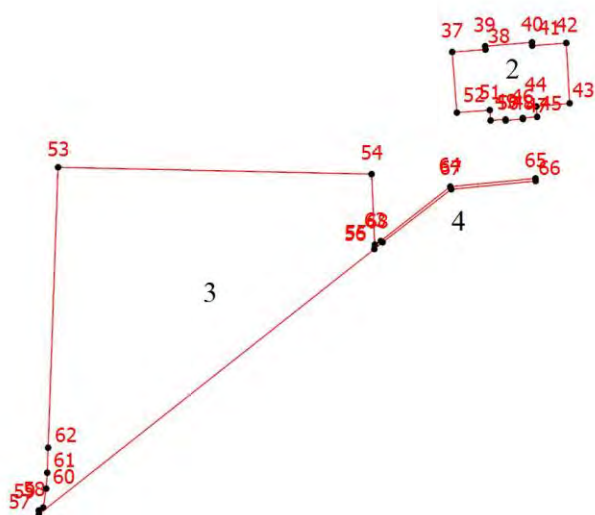
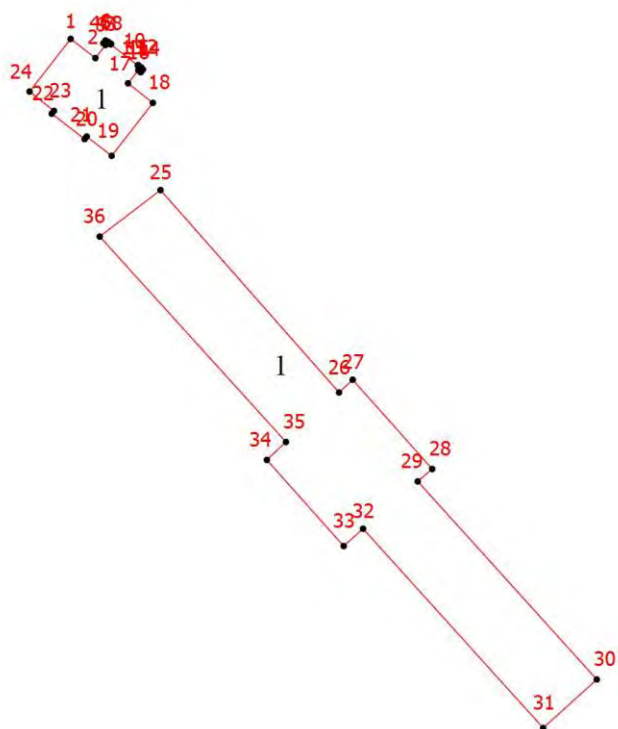
Состав объекта культурного наследия:

- 1 – Главное здание с банным флигелем;
- 2 – Здание богадельни Ее Императорского Высочества Великой Княгини Ксении Александровны;
- 3 – Сад (фрагмент)
- 4 – Ограда.


## **2. Описание границ территории объекта культурного наследия**


Границы территории объекта культурного наследия проходят на 4 участках (контурах). На 1-м участке границы территории проходят от точки 1 до 2 на юго-восток, от точки 2 до точки 8 на северо-восток, от точки 8 до точки 16 на юго-восток, от точки 16 до точки 17 на юго-запад, от точки 17 до точки 18 на юго-восток, от точки 18 до точки 19 на юго-запад, от точки 19 до точки 24 на северо-запад, от точки 24 до точки 1 на северо-восток, где замыкаются границы 1-го участка. На 2-м участке от точки 25 до точки 26 на юго-восток, от точки 26 до точки 27 на северо-восток, от точки 27 до точки 28 на юго-восток, от точки 28 до точки 29 на юго-запад, от точки 29 до точки 30 на юго-восток, от точки 30 до точки 31 на юго-запад, от точки 31 до точки 32 на северо-запад, от точки 32 до точки 33 на юго-запад, от точки 33 до точки 34 на северо-запад, от точки 34 до точки 35 на северо-восток, от точки 35 до точки 36 на северо-запад, от точки 36 до точки 25 на северо-восток, где замыкаются границы 2-го участка. На 3-м участке от точки 37 до точки 42 на восток, от точки 42 до точки 43 на юг, от точки 43 до точки 52 на запад, от точки 52 до точки 37 на север, где замыкаются границы 3-го участка. На 4-м участке от точки 53 до точки 54 на восток, от точки 54 до точки 56 на юг, от точки 62 до точки 53 на север, где замыкаются границы 4-го участка.

### 3. План поворотных (характерных) точек границ территории объекта культурного наследия:



Условные обозначения:

 Граница территории объекта культурного наследия

 Номер характерной точки



#### 4. Координаты поворотных (характерных) точек границ территории объекта культурного наследия

Номер характерной точки	Координаты характерных точек в системе координат, установленной для ведения государственного кадастра объектов недвижимости (м)	
	X	Y
Контур 1		
1.	96295,66	118141,74
2.	96291,24	118147,46
3.	96294,26	118149,82
4.	96294,65	118149,29
5.	96295,30	118149,80
6.	96294,83	118150,43
7.	96294,94	118150,51
8.	96294,51	118151,08
9.	96294,40	118151,00
10.	96289,53	118157,27
11.	96289,64	118157,35
12.	96289,11	118158,03
13.	96289,01	118157,95
14.	96288,61	118158,46
15.	96287,97	118157,96
16.	96288,44	118157,37
17.	96285,42	118155,01
18.	96280,90	118160,76
19.	96268,70	118151,21
20.	96273,15	118145,45
21.	96272,56	118144,97
22.	96278,42	118137,36
23.	96279,06	118137,87
24.	96283,51	118132,23
1.	96295,66	118141,74

Номер характерной точки	Координаты характерных точек в системе координат, установленной для ведения государственного кадастра объектов недвижимости (м)	
	X	Y
Контур 1 (2)		
25.	96260,80	118162,52
26.	96214,14	118203,82
27.	96217,07	118206,97
28.	96196,50	118225,35
29.	96193,64	118222,01
30.	96147,97	118263,42
31.	96136,78	118251,03
32.	96182,73	118209,37
33.	96178,73	118204,88
34.	96198,59	118187,11
35.	96202,73	118191,53
36.	96250,09	118148,46

25.	96260,80	118162,52
-----	----------	-----------

Номер характерной точки	Координаты характерных точек в системе координат, установленной для ведения государственного кадастра объектов недвижимости (м)	
	X	Y
Контур 2		
37.	96081,21	118200,84
38.	96081,77	118208,53
39.	96082,55	118208,48
40.	96083,45	118219,31
41.	96082,67	118219,36
42.	96083,29	118227,23
43.	96069,38	118228,01
44.	96068,67	118220,31
45.	96066,27	118220,49
46.	96066,00	118217,16
47.	96065,75	118217,19
48.	96065,42	118213,20
49.	96065,67	118213,17
50.	96065,43	118209,72
51.	96067,83	118209,54
52.	96067,24	118201,93
37.	96081,21	118200,84

Номер характерной точки	Координаты характерных точек в системе координат, установленной для ведения государственного кадастра объектов недвижимости (м)	
	X	Y
Контур 3		
53.	96054,63	118109,68
54.	96053,06	118182,20
55.	96036,80	118182,94
56.	96035,78	118182,84
57.	95974,66	118105,26
58.	95975,52	118105,22
59.	95976,20	118106,25
60.	95980,55	118106,92
61.	95984,21	118107,18
62.	95989,98	118107,38
53.	96054,63	118109,68

Номер характерной точки	Координаты характерных точек в системе координат, установленной для ведения государственного кадастра объектов недвижимости (м)	
	X	Y
Контур 4		
55	96036,80	118182,94
63	96037,64	118184,32
64	96050,18	118200,40
65	96052,08	118220,12

66	96051,46	118220,14
67	96049,56	118200,62
68	96037,34	118184,76
56	96035,78	118182,84
55	96036,80	118182,94

**5. Режим использования территории объекта культурного наследия  
регионального значения «Санкт-Петербургские Градские богадельни»,  
расположенного по адресу: Санкт-Петербург, Смольная набережная, дом 8,  
литера А, Смольная набережная, дом 10, литера А, улица Смольного дом 4,  
литера В, улица Смольного, 4**

1. На территории объекта культурного наследия запрещаются: строительство объектов капитального строительства и увеличение объемно-пространственных характеристик существующих на территории объекта культурного значения объектов капитального строительства; проведение земляных, строительных, мелиоративных и иных работ, за исключением работ по сохранению (воссозданию) объекта культурного наследия или его отдельных элементов, сохранению историко-градостроительной или природной среды объекта культурного наследия, работ по капитальному ремонту общего имущества в многоквартирных домах, являющихся объектами культурного наследия, работ по капитальному ремонту общего имущества в многоквартирных домах, расположенных на территориях объектов культурного наследия и не являющихся объектами культурного наследия.

2. На территории объекта культурного значения разрешается ведение хозяйственной деятельности, не противоречащей требованиям обеспечения сохранности объекта культурного наследия и позволяющей обеспечить функционирование объекта культурного наследия в современных условиях.

3. Требования к осуществлению деятельности в границах территории объекта культурного наследия и требования к содержанию и использованию территории объекта культурного наследия устанавливаются законодательством Российской Федерации и Санкт-Петербурга об объектах культурного наследия.



Приложение № 1  
к контракту  
от 17.04.2023 № 4-23

**Технические задания**

**Техническое задание  
на организацию проведения государственных  
историко-культурных экспертиз выявленных  
объектов культурного наследия в 2023 году**

## **I. Цель проведения государственных историко-культурных экспертиз:**

Государственные историко-культурные экспертизы проводятся в соответствии со статьей 28 Федерального Закона от 25.06.2002 № 73-ФЗ «Об объектах культурного наследия (памятниках истории и культуры) народов Российской Федерации» с целью обоснования включения объектов культурного наследия в единый государственный реестр объектов культурного наследия (памятников истории и культуры) народов Российской Федерации (далее – Реестр).

## **II. Сроки выполнения работ.**

Работы по проведению государственных историко-культурных экспертиз проводятся в следующем порядке:

### **1. Первый этап:**

- непосредственно выполнение исполнителем работ по проведению государственных историко-культурных экспертиз в полном объеме в срок до **02.10.2023** года.

Оплата первого этапа в **размере 70%** от цены контракта производится после рассмотрения поступивших в КГИОП до **02.10.2023** года государственных историко-культурных экспертиз и заключения о их соответствии действующему законодательству в сфере государственной охраны культурного наследия.

### **2. Второй этап:**

- Организация КГИОП рассмотрения представленных государственных историко-культурных экспертиз рабочей группой Совета по сохранению культурного наследия при Правительстве Санкт-Петербурга (далее – Рабочая группа) согласно требованиям пункта 6 статьи 7 Закона Санкт-Петербурга от 12.07.2007 № 333-64 «Об охране объектов культурного наследия в Санкт-Петербурге» в срок до **01.08.2024** года.

- Устранение замечаний (при наличии) в части корректировки предмета охраны и границ территории объектов экспертиз, недостаточной изученности строительной истории объектов экспертиз, иных замечаний по результатам рассмотрения представленных государственных историко-культурных экспертиз Рабочей группой.

- При отсутствии замечаний по результатам рассмотрения представленных государственных историко-культурных экспертиз Рабочей группой подготовка и издание распоряжения КГИОП о включении (отказе во включении) выявленного объекта культурного наследия в Реестр в срок до **01.11.2024** года.

Оплата второго этапа в **размере 30%** от цены контракта производится после издания КГИОП распоряжения о включении (отказе во включении) выявленного объекта культурного наследия в Реестр.

## **III. Требования к качеству выполняемых работ.**

1. Государственная историко-культурная экспертиза (далее – Экспертиза) проводится в соответствии с Федеральным законом от 25.06.2002 № 73-ФЗ «Об объектах культурного наследия (памятниках истории и культуры) народов Российской Федерации» (в редакции от 03.07.2016) (далее – Федеральный закон) и в части не противоречащей указанному закону, Положением о государственной историко-культурной экспертизе, утвержденным постановлением Правительства РФ от 15.07.2009 № 569 (далее – Положение № 569), которым установлен порядок проведения государственной историко-культурной экспертизы, требования к определению физических и юридических лиц, которые могут привлекаться в качестве экспертов, перечень представляемых экспертам документов, порядок

их рассмотрения, порядок проведения иных исследований в рамках экспертизы, порядок определения размера оплаты экспертизы, касающейся объектов культурного наследия федерального значения, а также порядок назначения повторной экспертизы.

**2.** Федеральным законом установлены цели (статья 28) и объекты экспертизы (статья 30). Содержание и формулировка целей и объектов, указанных в акте экспертизы, должны соответствовать, указанным в Федеральном законе.

**3.** Проведение Экспертизы осуществляется с соблюдением принципов, установленных статьей 29 Федерального закона.

**3.1.** При проведении Экспертизы эксперт обязан соблюдать требования, установленные п. 17 Положения № 569.

**4.** Требования к исполнителям Экспертизы:

**4.1.** Требования к физическим лицам, привлекаемым в качестве экспертов:

- физические лица, обладающие научными и практическими знаниями, необходимыми для проведения Экспертизы, удовлетворяющие следующим требованиям:

высшее и (или) послевузовское профессиональное образование по направлению (специальности), соответствующему профилю экспертной деятельности, в исключительных случаях допускается среднее профессиональное или дополнительное образование по профилю экспертной деятельности (если эксперт привлекается для проведения экспертизы объектов, указанных в подпункте «д» пункта 11(1) Положения №569, необходимо высшее образование претендента (бакалавриат, специалитет, магистратура, подготовка кадров высшей квалификации, осуществляемая по результатам освоения программ подготовки научно-педагогических кадров в аспирантуре) по специальностям «история», "музейное дело и охрана памятников «и» «археология»);

- предшествующий стаж практической работы по профилю экспертной деятельности не менее 10 лет;

- знание международных актов и действующего законодательства Российской Федерации в области сохранения, использования, популяризации и государственной охраны объектов культурного наследия (памятников истории и культуры) народов Российской Федерации;

- умение проводить необходимые исследования, оформлять по их результатам соответствующие документы и заключения Экспертизы;

**4.2.** Требования к юридическим лицам, привлекаемым в качестве экспертов (по разъяснению Министерства культуры Российской Федерации, письмо от 25 октября 2012 г. № 2146-12-05, в Положении № 569 о порядке аттестации экспертов по проведению государственной историко-культурной экспертизы, утвержденном приказом Минкультуры России от 26.08.2010 N 563, процедура проведения аттестации юридических лиц и присвоения им статуса экспертной организации не установлена):

- юридические лица, в трудовых отношениях с которыми состоят не менее 3 физических лиц, имеющих аттестацию эксперта по проведению государственной историко-культурной экспертизы, полученную и подтвержденную в порядке, установленном Положением о порядке аттестации экспертов по проведению государственной историко-культурной экспертизы, утвержденным приказом Министерства культуры РФ от 26.08. 2010 № 563. Акт по результатам государственной историко-культурной экспертизы в качестве неотъемлемого приложения должен содержать копии трудовых договоров, подтверждающих наличие трудовых отношений данного юридического лица с указанными физическими лицами.

**4.3.** Аттестация эксперта, привлекаемого к проведению Экспертизы, должна соответствовать объекту (объектам) государственной историко-культурной экспертизы.



4.4. Копия приказа Министерства культуры РФ об аттестации эксперта по проведению государственной историко-культурной экспертизы должна содержаться в соответствующем приложении к акту по результатам государственной историко-культурной экспертизы.

5. Экспертиза проводится в зависимости от ее целей на основании документов и сведений, предусмотренных пунктом 16 Положения, которые должны быть представлены в приложениях к акту.

5.1 При проведении Экспертизы проводятся историко-архитектурные, историко-градостроительные, архивные и иные необходимые исследования, результаты которых излагаются в заключении Экспертизы.

5.2. Перечень документации (приложений), подлежащей включению в состав акта по результатам государственной историко-культурной экспертизы каждого объекта (выявленного объекта) культурного наследия:

5.2.1 Историческая справка, составленная на основании материалов из архивных и библиографических источников в объеме, достаточном для принятия решения в отношении объекта Экспертизы.

5.2.2. Иконография (фотокопии исторических и современных планов, чертежей, фотографий, иных изображений объекта государственной историко-культурной экспертизы).

5.2.3. Копия решения органа государственной власти о включении объекта культурного наследия в единый государственный реестр объектов культурного наследия (памятников истории и культуры) народов Российской Федерации (далее – Реестр), выписка из приказа о включении в список выявленных объектов культурного наследия.

5.2.4. Копия решения органа государственной власти об утверждении границ территории объекта культурного наследия и правового режима земельных участков в указанных границах.

5.2.5. Копия распоряжения об определении предмета охраны (при наличии).

5.2.6. Копия учетной карты (учетной карточки) объекта культурного наследия (при наличии).

5.2.7. Историко-культурный опорный план; историко-архитектурный опорный план; ситуационный план.

5.2.7.1. Историко-культурный опорный план является документом, в котором отображаются все градостроительные элементы и сооружения, представляющие собой историко-культурную ценность, как сохранившиеся, так и утраченные, характеризующие этапы развития города, а также обозначаются границы территорий объектов культурного наследия, границы зон их охраны, земельные участки, на которых расположены объекты, представляющие собой историко-культурную ценность.

5.2.7.2. Историко-архитектурный опорный план является документом, в котором отображаются все этапы строительства исследуемого здания и планировочные изменения территории. Элементы растительной планировки и перестроек каждого этапа представлены на плане своим цветом, что позволяет ориентироваться в происходивших изменениях.

5.2.7.3. Ситуационный план является документом, в котором отображаются все объекты, которые находятся на исследуемой территории в настоящий момент. Ситуационный план представляет собой картографическое изображение местности, содержащее наименования улиц, этажность и т.д.

5.2.8. Копия охранного обязательства.

5.2.9. Выписка из Единого государственного реестра прав на недвижимое имущество и сделок с ним, содержащая сведения о зарегистрированных правах на объект культурного наследия и (или) земельные участки в границах его территории.

**5.2.10.** Сведения об объекте культурного наследия и о земельных участках в границах его территории, внесенные в государственный кадастр недвижимости (копии соответствующих кадастровых выписок, паспортов, планов территории и справок).

**5.2.11.** Копия технического паспорта на объект культурного наследия и (или) его поэтажного плана с указанием размеров и приведением экспликации помещений, выдаваемых организациями, осуществляющими государственный технический учет и (или) техническую инвентаризацию объектов капитального строительства.

**5.3.** Сведения, содержащиеся в подпунктах 5.2.3. – 5.2.6 и пункте 5.2.8 предоставляются заказчиком проведения работ. Иные сведения и документы, в том числе, сведения и документы, указанные в пункте 16 Положения № 569, собираются экспертом самостоятельно.

**5.4.** Заключение Экспертизы оформляется в электронном виде. Содержание, форма и разделы данного заключения должны соответствовать требованиям пунктов 19, 20, 26 Положения № 569.

**5.5.** Каждая страница заключения Экспертизы нумеруется.

**5.6.** Эксперт, индивидуально проводивший экспертизу, а также эксперты, индивидуально проводившие Экспертизу одного объекта экспертизы, подписывают заключение Экспертизы усиленной квалифицированной электронной подписью.

В случае если в качестве эксперта привлечено юридическое лицо, заключение Экспертизы подписывается усиленной квалифицированной электронной подписью каждого работника, проводившего исследование, и усиленной квалифицированной электронной подписью этого юридического лица.

Эксперт (эксперты) обязан обеспечивать конфиденциальность ключа усиленной квалифицированной электронной подписи, в частности не допускать использование принадлежащего ему ключа усиленной квалифицированной электронной подписи без его согласия.

**6.** Заключение представляется на рассмотрение в КГИОП со всеми прилагаемыми документами и материалами на электронном носителе в формате переносимого документа (тип файла \*PDF.)

**7.** Особые требования.

**7.1.** При проведении Экспертизы с целью обоснования включения объекта культурного наследия в Реестр требуется обязательное установление следующей информации:

**7.1.1.** сведения о наименовании объекта;

**7.1.2.** сведения о времени возникновения или дате создания объекта, датах основных изменений (перестроек) данного объекта и (или) датах связанных с ним исторических событий;

**7.1.3.** сведения о местонахождении объекта (адрес объекта или, при его отсутствии, описание местоположения объекта);

**7.1.4.** сведения о категории историко-культурного значения объекта;

**7.1.5.** сведения о виде объекта;

**7.1.6.** описание особенностей объекта, являющихся основаниями для включения его в Реестр и подлежащих обязательному сохранению - предмет охраны объекта культурного наследия;

**7.1.7.** сведения о границах территории выявленного объекта культурного наследия, включая текстовое и графическое описания местоположения этих границ, перечень координат характерных точек этих границ в системе координат, установленной для ведения государственного кадастра объектов недвижимости (выполненных кадастровым инженером с действующим квалификационным аттестатом кадастрового инженера с приложением копии соответствующего документа);

7.1.8. фотографические (иные графические) изображения объекта на момент заключения договора на проведение Экспертизы (с прилагаемой схемой фотофиксации):

для памятника - снимки общего вида, фасадов, предмета охраны данного объекта;

для ансамбля - снимки общего вида, передающие планировочную структуру элементов и композиционные особенности ансамбля, снимки общего вида и фасадов памятников, входящих в состав ансамбля, снимки предмета охраны данного ансамбля;

для достопримечательного места - совокупность снимков и (или) иных графических изображений, передающих планировочную структуру элементов и композиционные особенности достопримечательного места.

7.1.8.1 Требования к материалам фотофиксации:

7.1.8.1.1. Изображение (цветная фотография) объекта государственной историко-культурной экспертизы изготавливается качеством не менее 2000 точек по двум координатам. Снимки предоставляются на электронном носителе.

7.1.8.1.2. На электронном носителе изображение объекта государственной историко-культурной экспертизы представляется в формате TIFF, JPEG или RAW. Файлы изображений, полученных при съемке объекта государственной историко-культурной экспертизы, должны сохраняться в двух видах: необработанный файл в формате съемки и обработанный файл, пригодный к использованию. Имя файла изображения объекта государственной историко-культурной экспертизы необработанного и обработанного должны совпадать.

7.1.8.1.3. Под каждым снимком дается аннотация: наименование памятника или ансамбля, его элемента, детали или фрагмента, автор и дата съемки.

7.2. Сведения, указанные в пунктах 7.1.1 – 7.1.7, должны содержаться в соответствующем подразделе акта Экспертизы, из названия которого явно следует, что данные сведения необходимы для принятия решения о включении выявленного объекта культурного наследия в Реестр.

7.3. В заключении Экспертизы, проводимой с целью, указанной в пункте 7.1, указывается однозначный вывод Экспертизы об обоснованности (положительное заключение) или о необоснованности (отрицательное заключение) включения объекта культурного наследия в Реестр.

8. Срок выполнения Экспертизы не позднее **02 октября 2023 года**.

#### IV. Особые условия

1. При проведении историко-архивных и библиографических изысканий в отношении выявленного объекта культурного наследия «Дом С. И. Садикова: Дом; Флигель» (Санкт-Петербург, 2-я линия В.О., дом 3, литера А, Б) для составления исторической справки, подготовки проекта предмета охраны необходимо использовать исторические сведения, архивные материалы и имеющийся проект предмета охраны в отношении объекта экспертизы, полученные и разработанный в ходе выполнения в 2021 году работ по проведению государственной историко-культурной экспертизы объекта «Дом», входящего в состав выявленного объекта культурного наследия «Дом С. И. Садикова: Дом; Флигель».

2. При проведении историко-архивных и библиографических изысканий в отношении выявленного объекта культурного наследия «Дома В.Н. фон Дервиз: Дом дешевых квартир; Здание народной аудитории; Дом Н. Д. Быкова (В. Н. фон Дервиз); Дом Н. В. Калачева (В. Н. фон Дервиз) с флигелем; Здание общественной столовой с флигелем; Металлическая ограда (фрагмент)» (Санкт-Петербург, 12-я линия В.О., дом 25, литера Ц; Средний проспект



В.О., дом 48/27, литера А, Б) для составления исторической справки, подготовки проекта предмета охраны необходимо использовать исторические сведения, архивные материалы и имеющийся проект предмета охраны в отношении объекта экспертизы, полученные и разработанный в ходе выполнения в 2021 году работ по проведению государственной историко-культурной экспертизы объекта «Флигель», входящего в состав выявленного объекта культурного наследия «Дома В.Н. фон Дервиз: Дом дешевых квартир; Здание народной аудитории; Дом Н. Д. Быкова (В. Н. фон Дервиз); Дом Н. В. Калачева (В. Н. фон Дервиз) с флигелем; Здание общественной столовой с флигелем; Металлическая ограда (фрагмент)».

3. При проведении историко-архивных и библиографических изысканий в отношении выявленного объекта культурного наследия «Комплекс построек усадьбы Польша: Дом (деревянный 2-этажный); Флигель (каменный 2-этажный); Флигель с водонапорной башней (каменный); Парк с прудом и деревьями ценных пород» (Санкт-Петербург, Ольгино, улица Коммунаров, дом 7, литера А, Б) для составления исторической справки, подготовки проекта предмета охраны необходимо использовать исторические сведения, архивные материалы и имеющийся проект предмета охраны в отношении объекта экспертизы, полученные и разработанный в ходе выполнения в 2021 году работ по проведению государственной историко-культурной экспертизы объекта «Дом (деревянный 2-этажный)», входящего в состав выявленного объекта культурного наследия «Комплекс построек усадьбы Польша: Дом (деревянный 2-этажный); Флигель (каменный 2-этажный); Флигель с водонапорной башней (каменный); Парк с прудом и деревьями ценных пород».

4. При проведении историко-архивных и библиографических изысканий в отношении выявленного объекта культурного наследия «Дом Н.И. Киржакова и И.И. Семенова (со старообрядческой молельней): Жилой дом; Здание старообрядческой молельни» (Санкт-Петербург, Коломенская улица, дом 12, литера А, Б) для составления исторической справки, подготовки проекта предмета охраны необходимо использовать исторические сведения, архивные материалы и имеющийся проект предмета охраны в отношении объекта экспертизы, полученные и разработанный в ходе выполнения в 2021 году работ по проведению государственной историко-культурной экспертизы объекта «Жилой дом», входящего в состав выявленного объекта культурного наследия «Дом Н.И. Киржакова и И.И. Семенова (со старообрядческой молельней): Жилой дом; Здание старообрядческой молельни».

## **V. Дополнительно предъявляемые требования.**

1. После издания распоряжения КГИОП о включении выявленного объекта культурного наследия в Реестр, включающего в себя в качестве приложения план границ территории объекта, исполнитель обязан предоставить в КГИОП проект границ территории такого объекта на электронном носителе в формате \*XML, оформленном в соответствии с требованиями «Правил предоставления документов, направляемых или предоставляемых в соответствии с частями 1, 3-13, 15 статьи 32 Федерального закона «О государственной регистрации недвижимости» в федеральный орган исполнительной власти (его территориальные органы), уполномоченный Правительством Российской Федерации на осуществление государственного кадастрового учета, государственной регистрации прав, ведение Единого государственного реестра недвижимости и предоставление сведений, содержащихся в Едином государственном реестре недвижимости», утвержденных постановлением Правительства Российской Федерации от 31.12.2015 № 1532.

**VI. Перечень выявленных объектов культурного наследия для проведения государственных историко-культурных экспертиз в 2023-2024 годах**

№ п/п	Район	Категория охраны (статус)	ОКН	Адрес в соответствии с решением о постановке на государственную охрану	Адрес в соответствии с объектно-адресной системой Санкт-Петербурга
1	2	3	4	5	6
<b>ЛОТ 1</b>					
1	Адмиралтейский	В	Дома государственного контроля. Корпус по Максимилиановскому переулку	Мойки р. наб., 76, лит. АЗ	Санкт-Петербург, переулок Пирогова, дом 5, литера А
2	Адмиралтейский	В	Театр юных зрителей (ТЮЗ) имени А.А. Брянцева	Санкт-Петербург, Пионерская площадь, дом 1, литера А, литера Б	Санкт-Петербург, Пионерская площадь, дом 1, литера А, литера Б
3	Петроградский	В	Корпус № 5 Ленинградского электротехнического института	Санкт-Петербург, улица Профессора Попова, дом 5, литера А	Санкт-Петербург, улица Профессора Попова, дом 5, литера А
4	Петроградский	В	Главное здание Центрального ленинградского яхт-клуба	Санкт-Петербург, Петровская коса, дом 9, литера К	Санкт-Петербург, Петровская коса, дом 9, литера К
5	Московский	В	Монумент Героическим Защитникам Ленинграда	Санкт-Петербург, площадь Победы, сооружение 1, литера А	Санкт-Петербург, площадь Победы, сооружение 1, литера А
6	Адмиралтейский	В	Особняк Щеглова (А.В.Бородулина)	Садовая ул., 121	Санкт-Петербург, Садовая улица, дом 121, литера А
7	Адмиралтейский	В	Жилой дом	Рижский пр., 78; Степана Разина ул., 7 (угловой дом)	Санкт-Петербург, Степана Разина, дом 7/78, литера А
8	Адмиралтейский	В	Здание Государственного Заемного банка (с оградой)	Гривцова пер., 14-16; Грибоедова кан.наб., 55; Казанская ул., 30-32	Санкт-Петербург, Гривцова пер., 14-16; Грибоедова кан. наб., 55; Казанская ул., 30-32
9	Василеостровский	В	Дом С. И. Садикова; Дом; Флигель	2-я линия, 3; Репина ул., 4 (4-6)	Санкт-Петербург, 2-я линия В.О., дом 3, литера А, Б

1	2	3	4	5	6
10			Дома В.Н. фон Дервиз: Дом дешевых квартир; Здание народной аудитории; Дом Н. Д. Быкова (В. Н. фон Дервиз); Дом Н. В. Калачева (В. Н. фон Дервиз) с флигелем; Здание общественной столовой с флигелем; Металлическая ограда (фрагмент)	Средний пр. В.О., 48; 12-я линия, 25–27; Средний пр. В.О., 48; 12-я линия, 27 (левый корпус); 12-я линия, 27 (средний корпус); 12-я линия, 27 (правый и дворовый корпуса) (Лицевой дом - памятник истории и культуры регионального значения (в 1902 – 1915 годах жил А. М. Ляпунов); 12-я линия, 25 Средний пр., 48, лит.Б; 12-я линия, 25–27	Санкт-Петербург, 12-я линия В.О., дом 25, литера Ц; Средний проспект В.О., дом 48/27, литера А, Б
<b>ЛОТ 2</b>					
1	Адмиралтейс кий район	В	Съезжий дом Московской части	Загородный пр., 37; Гороховая ул., 70	Санкт-Петербург, Загородный проспект, дом 37/70, литера А
2	Адмиралтейс кий район	В	Манеж и конюшни лейб-гвардии Гренадерского полка (здание тира лейб- гвардии Стрелкового батальона)	Загородный пр., 35	Санкт-Петербург, Загородный проспект, дом 35, литера А; дом 35, корпус 3, литера Н
3	Адмиралтейс кий район	В	Дом Фомина	Володи Ермака ул., 15; Псковская ул., 10 (угловой дом)	Санкт-Петербург, Псковская ул. 10-12 лит. А
4	Адмиралтейс кий район	В	Здание школы	Гороховая ул., 57а	Санкт-Петербург, Гороховая 57а
5	Адмиралтейс кий район	В	Особняк В.Е.Грачева	Дровяная ул., 76 (лит.А)	Санкт-Петербург, Дровяная ул., 7
6	Адмиралтейс кий район	В	Дом легкой промышленности	Вознесенский пр., 44-46	Санкт-Петербург, Вознесенский проспект, дом 44-46, литера А
7	Адмиралтейс кий район	В	Дом Н.В.Безобразовой	Грибоедова кан.наб., 50-54; Гривцова пер., 11; Сенная пл., 13	Санкт-Петербург, Сенная площадь, дом 13, литера А
8	Адмиралтейс кий район	В	Особняк В.Ф.Друри (со службами, садом, кирпичной оградой)	Обводного кан.наб., 231; Степана Разина ул., 86	Санкт-Петербург, улица Степана Разина, дом 86/231, литера А
9	Адмиралтейс кий район	В	Манеж Половцовых	Крюкова кан.наб., 12	Санкт-Петербург, набережная Крюкова канала, дом 12, литера А



1	2	3	4	5	6
10	Адмиралтейский район	В	Дом А.А.Кушелева	Римского-Корсакова пр., 1	Санкт-Петербург, Римского-Корсакова, дом 1.
11	Приморский	В	Комплекс построек усадьбы Польша: Дом (деревянный 2-этажный); Флигель (каменный 2-этажный); Флигель с водонапорной башней (каменный); Парк с прудом и деревьями ценных пород	пос. Ольгино, ул. Коммунаров, д. 7, литера А	Санкт-Петербург, Ольгино, улица Коммунаров, дом 7, литера А, Б
<b>ЛОТ 3</b>					
1	Калининский район	В	Комплексе Санкт-Петербургской одиночной тюрьмы ("Кресты")	Арсенальная наб., 7; Комсомола ул., 8	Санкт-Петербург, Арсенальная наб., 7; Комсомола ул., 8
2	Калининский район	В	Комплексе зданий Михайловского военного училища и академии	Арсенальная наб., 15; Комсомола ул., 22; Академика Лебедева ул., 1-3; Ленина пл., 2	Санкт-Петербург, Арсенальная наб., 15; Комсомола ул., 22; Академика Лебедева ул., 1-3; Ленина пл., 2
3	Калининский район	В	Комплексе построек Главной понижающей подстанции Волховстроя	Полюстровский пр., 46	Санкт-Петербург, Полюстровский пр., 46
4	Центральный район	В	Здание Петровского коммерческого училища Санкт-Петербургского купеческого общества (с флигелями, сквером, металлической оградой)	Фонтанки р. наб., 62	Санкт-Петербург, набережная реки Фонтанки, дом 62, литера А
5	Центральный район	В	Малый Гостиный Двор	Банковский пер., 1-5, 4-6; Садовая ул., 23, 25; Мучной пер., 2-4; Грибоедова кан. наб., 34, 36; Москательный пер., 1-3, 2-4	Санкт-Петербург, Мучной переулок, дом 2, литера Г;
6	Центральный район	В	Здание Русского банка для внешней торговли (здание Текстильного института)	Морская Большая ул., 18; Мойки р. наб., 63; Кирпичный пер., 5	Санкт-Петербург, Большая Морская улица, дом 18, литера А;

1	2	3	4	5	6
7	Центральный район	В	Комплекс зданий Клинического института вел. кн. Елены Павловны	Кирочная ул., 41; Парадная ул., 2	Санкт-Петербург, Кирочная ул., 41; Парадная ул., 2;
8	Центральный район	В	Здание гимназии принцессы Е. М. Ольденбургской и Первого Мариинского женского училища	Пролетарской Диктатуры ул., 1; Смольный пр., 2	Санкт-Петербург, Лафонская улица, дом 1, литера А;
9	Центральный район	В	Комплекс зданий Санкт-Петербургских Градских богаделен	Смольного ул., 2, 4, 4 (лит.: А, А 8, Е, Д, Д <sup>1</sup> , Ж)	Санкт-Петербург, Смольного ул., 2, 4, лит. А, В;
10	Центральный район	В	Дом Н.И. Киржакова и И.И. Семенова (со старообрядческой молельней): Жилой дом; Здание старообрядческой молельни	Коломенская ул., 12, лит. А, Б	Санкт-Петербург, Коломенская улица, дом 12, литера А,Б



ПРАВИТЕЛЬСТВО САНКТ-ПЕТЕРБУРГА  
КОМИТЕТ ПО ГОСУДАРСТВЕННОМУ  
КОНТРОЛЮ, ИСПОЛЬЗОВАНИЮ  
И ОХРАНЕ ПАМЯТНИКОВ  
ИСТОРИИ И КУЛЬТУРЫ  
(КГИОП)

пл. Ломоносова, д. 1, Санкт-Петербург, 191023  
Тел. (812) 315-43-03, (812) 571-64-31, Факс (812) 710-42-45  
E-mail: [kgiop@gov.spb.ru](mailto:kgiop@gov.spb.ru)  
<https://www.gov.spb.ru>, <http://kgiop.ru>

Ис. №  
№01-43-43/22-0-0 от 14.09.2022

Директору СПб ГКУ «Дирекция  
заказчика по ремонтно-  
реставрационным работам  
на памятниках истории  
и культуры»

Дзядзько Н.А.

**Уважаемая Наталия Альбертовна!**

Письмом ООО «ГородЪ» от 14.09.2022 № 01-25-1488/19-0-0 в КГИОП поступила государственная историко-культурная экспертиза выявленного объекта культурного наследия «Главное здание Центрального ленинградского яхт-клуба», расположенного по адресу: Санкт-Петербург, Петровская коса, дом 9, литера К (далее – Объект).

В связи с изложенным прошу исключить Объект из перечня объектов, в отношении которых в 2023 году запланировано проведение государственных историко-культурных экспертиз за счет средств бюджета Санкт-Петербурга (Лот №1).

**Начальник Управления  
государственного реестра  
объектов культурного наследия**

ДОКУМЕНТ ПОДПИСАН  
ЭЛЕКТРОННОЙ ПОДПИСЬЮ

Сертификат 024B14B300CDADF98D4864CFE896AF69AB  
Владелец Яковлев Петр Олегович  
Действителен с 26.10.2021 по 26.10.2022

**Яковлев**





ПРАВИТЕЛЬСТВО САНКТ-ПЕТЕРБУРГА  
КОМИТЕТ ПО ГОСУДАРСТВЕННОМУ  
КОНТРОЛЮ, ИСПОЛЬЗОВАНИЮ  
И ОХРАНЕ ПАМЯТНИКОВ  
ИСТОРИИ И КУЛЬТУРЫ  
(КГИОП)

пл. Ломоносова, д. 1, Санкт-Петербург, 191023  
Тел. (812) 417-43-03, Факс (812) 710-42-45  
E-mail: kgiop@gov.spb.ru  
<https://www.gov.spb.ru>, <http://kgiop.ru>

№01-42-621/23-0-0 от 09.02.2023

На №

Директору СПб ГКУ «Дирекция  
заказчика по ремонтно-  
реставрационным работам  
на памятниках истории  
и культуры»

Дзядзько Н.А.

**Уважаемая Наталья Альбертовна!**

Прошу исключить из перечня объектов, в отношении которых в 2023 году запланировано проведение государственных историко-культурных экспертиз за счет средств бюджета Санкт-Петербурга (Лот № 3) выявленный объект культурного наследия «Комплекс Санкт-Петербургской одиночной тюрьмы («Кресты»)), расположенного по адресу: Санкт-Петербург, Арсенальная наб., 7; Комсомола ул., 8.

**Временно исполняющий  
обязанности заместителя  
председателя Комитета**

ДОКУМЕНТ ПОДПИСАН  
ЭЛЕКТРОННОЙ ПОДПИСЬЮ


Сертификат 06F237E849F3904F1FB4515726CECA1C  
Владелец Яковлев Петр Олегович  
Действителен с 31.10.2022 по 24.01.2024

**П.О. Яковлев**

УТВЕРЖАЮ:

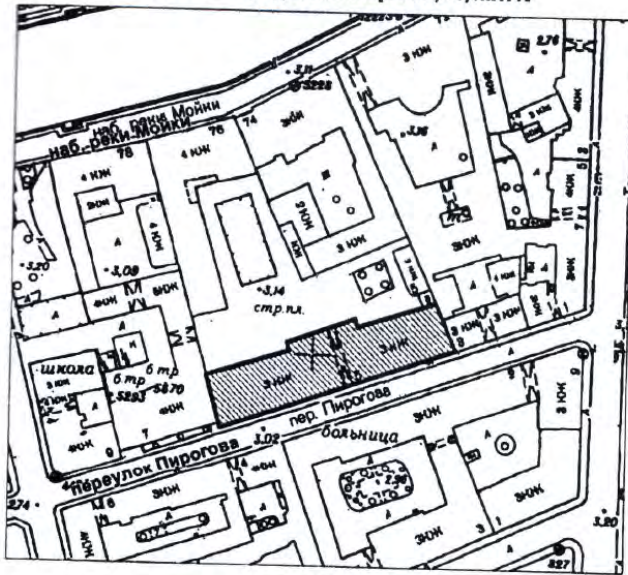
заместитель председателя Комитета  
по государственному контролю,  
использованию и охране памятников  
истории и культуры - начальник  
управления государственного  
учета объектов культурного наследия

А.А.Разумов



**План границ территории  
выявленного объекта культурного наследия  
"Здание Архива и присутственных мест  
Государственного контроля"**

г. Санкт-Петербург, Мойки р. наб., 76, лит. А



масштаб 1:2000

**УСЛОВНЫЕ ОБОЗНАЧЕНИЯ**

- Граница территории выявленного объекта культурного наследия
- ▨ Выявленный объект культурного наследия

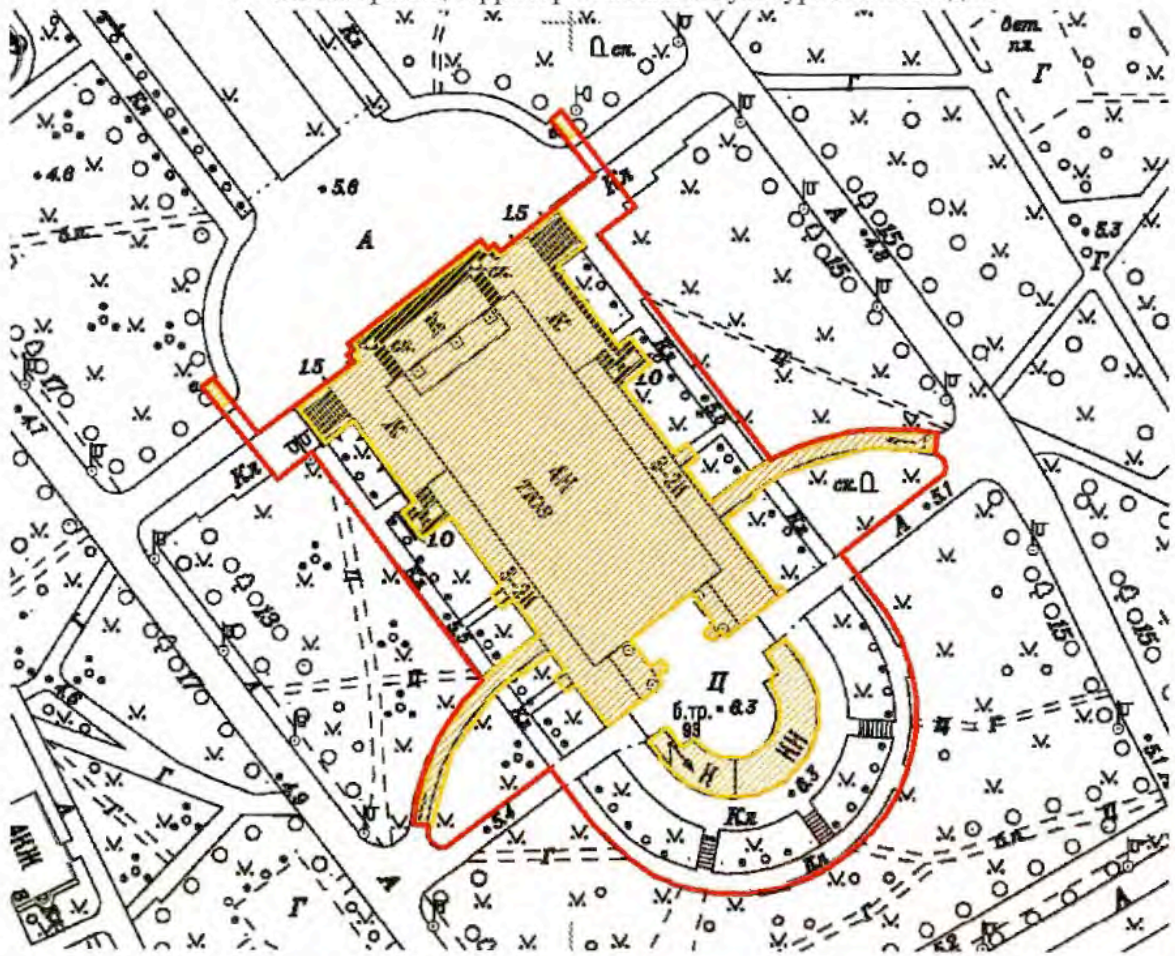


Приложение к распоряжению КГИОП

от 04.04.2022 № 244-рп

Границы территории  
выявленного объекта культурного наследия  
«Театр юных зрителей (ТЮЗ) имени А.А. Брянцева»  
(далее – объект культурного наследия),  
расположенного по адресу: г. Санкт-Петербург, Пионерская площадь, дом 1,  
литера А, литера Б

1. Схема границ территории объекта культурного наследия



Масштаб 1:2000

Условные обозначения:

- Граница территории объекта культурного наследия
- Выявленный объект культурного наследия

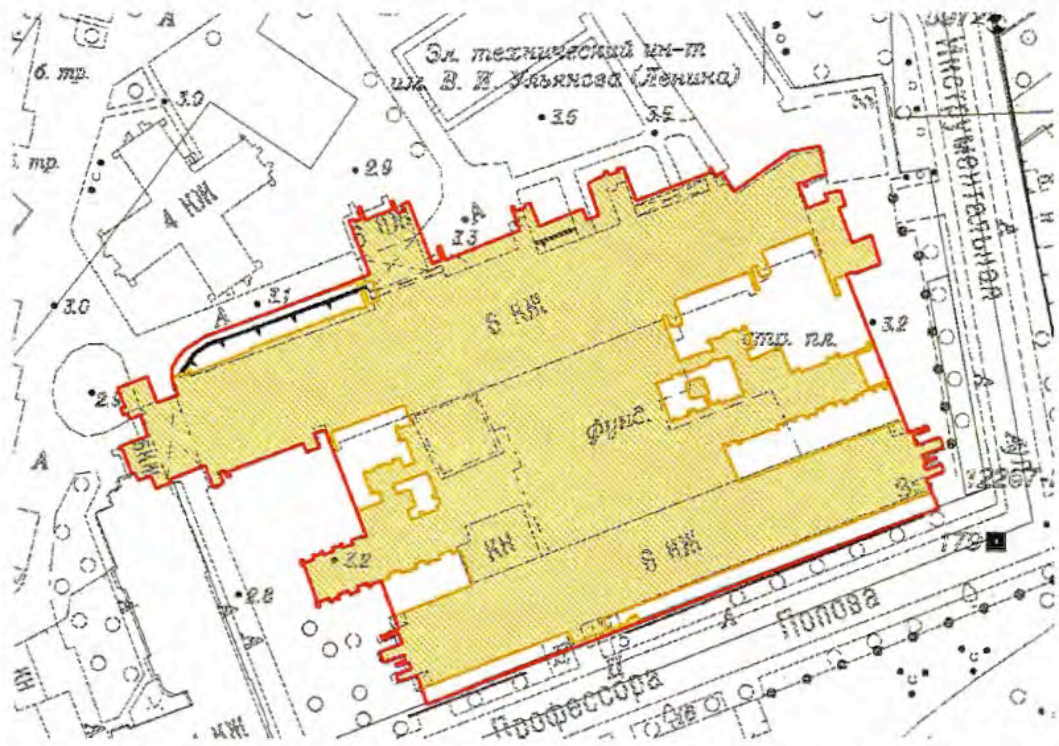


Приложение к распоряжению КГИОП

от 04.04.2022 № 243-рп

Границы территории  
выявленного объекта культурного наследия  
«Корпус № 5 Ленинградского электротехнического института»  
(далее – объект культурного наследия),  
расположенного по адресу: г. Санкт-Петербург, улица Профессора Попова, дом 5,  
литера А

1. Схема границ территории объекта культурного наследия



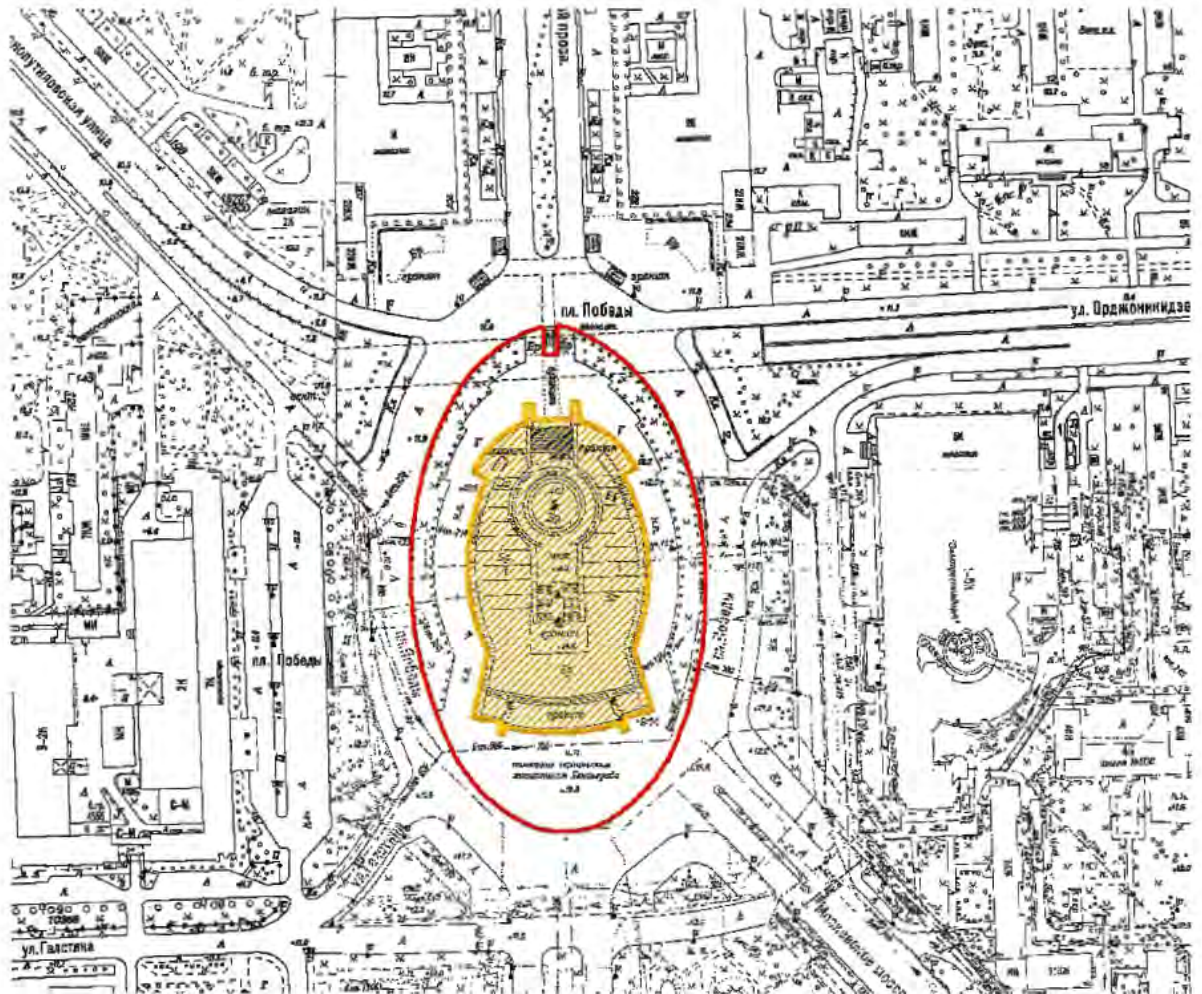
Масштаб 1:2000

Условные обозначения:

- Граница территории объекта культурного наследия
- Выявленный объект культурного наследия

Границы территории  
 выявленного объекта культурного наследия  
 «Монумент Героическим Защитникам Ленинграда»  
 (далее – объект культурного наследия),  
 расположенного по адресу: г. Санкт-Петербург, площадь Победы,  
 сооружение 1, литера А

1. Схема границ территории объекта культурного наследия



Масштаб 1:2000

Условные обозначения:

- Граница территории объекта культурного наследия
- Выявленный объект культурного наследия



АД-В-0333

УТВЕРЖДАЮ:

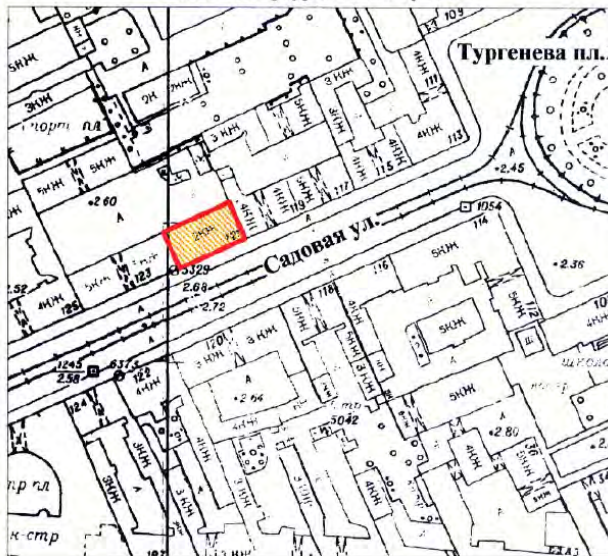
Заместитель председателя Комитета  
по государственному контролю,  
использованию и охране памятников  
истории и культуры - начальник  
управления государственного  
учета памятников

*Б. М. Кириков*  
М.П.  
"10" *ноября 2007*




**План границ территории  
выявленного объекта культурного наследия  
"Особняк Щеглова (А. В. Бородулина)"**

г. Санкт-Петербург, Садовая ул., 121



масштаб 1:2000

**УСЛОВНЫЕ ОБОЗНАЧЕНИЯ**

- граница территории выявленного объекта культурного наследия  
 выявленный объект культурного наследия

ПРАВИТЕЛЬСТВО САНКТ-ПЕТЕРБУРГА КГПОП ОГРН 1037843025527  <b>Копия верна</b> Исполнитель: _____
---



АД-В-0298

УТВЕРЖДАЮ:

Заместитель председателя Комитета  
по государственному контролю,  
использованию и охране памятников  
истории и культуры - начальник  
управления государственного  
учета памятников

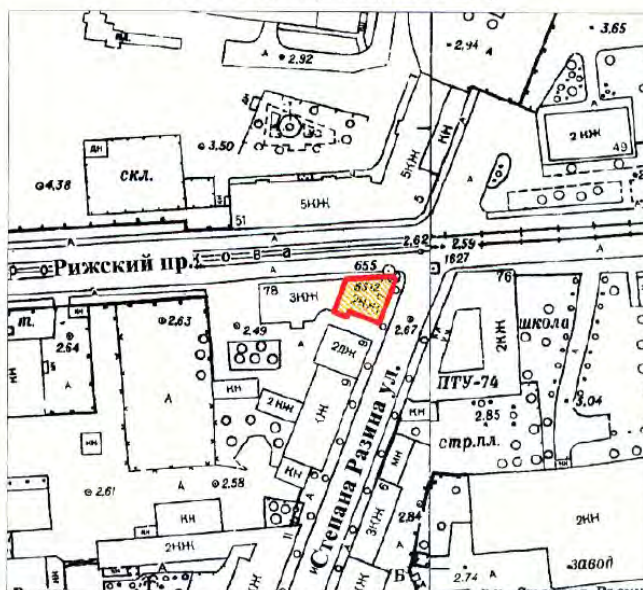
 Б. М. Кириков

М.П.

" 23 " апреля 2002



**План границ территории  
выявленного объекта культурного наследия  
"Жилой дом"**

г. Санкт-Петербург, Рижский пр., 78;  
Степана Разина ул., 7 (угловой дом)



масштаб 1:2000

## УСЛОВНЫЕ ОБОЗНАЧЕНИЯ

-  граница территории выявленного объекта культурного наследия
-  выявленный объект культурного наследия

ПРАВИТЕЛЬСТВО САНКТ-ПЕТЕРБУРГА КУРОП ОГРН 1037843025527  <b>Копия верна</b> Исполнитель: _____ / _____
---

АД-В-0097

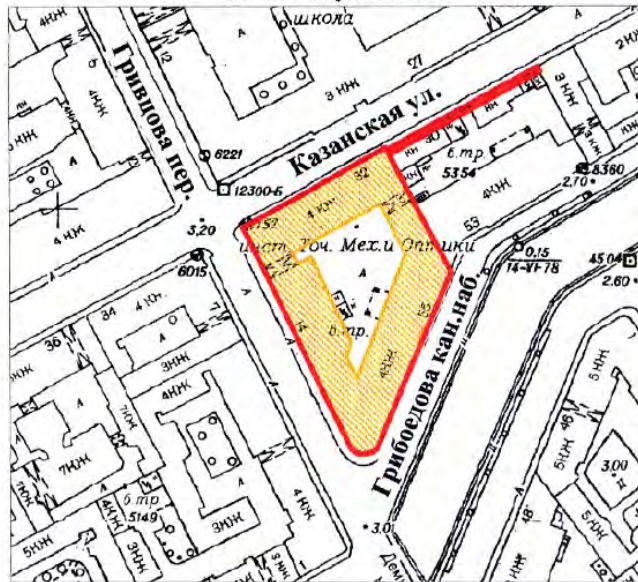
УТВЕРЖДАЮ:

Заместитель председателя Комитета  
по государственному контролю,  
использованию и охране памятников  
истории и культуры - начальник  
управления государственного  
учета памятников



**План границ территории  
выявленного объекта культурного наследия  
"Здание Государственного Заемного банка (с оградой)"**

г. Санкт-Петербург, Гривцова пер., 14-16; Грибоедова кан. наб., 55;  
Казанская ул., 30-32



**УСЛОВНЫЕ ОБОЗНАЧЕНИЯ**

- граница территории выявленного объекта культурного наследия
- выявленный объект культурного наследия

ПРАВИТЕЛЬСТВО САНКТ-ПЕТЕРБУРГА  
КГИОП  
ОГРН 1037843025527

**Копия верна**

Исполнитель \_\_\_\_\_

BO-B-0472

УТВЕРЖДАЮ:

Заместитель председателя Комитета  
по государственному контролю,  
использованию и охране памятников  
истории и культуры - начальник  
управления государственного  
учета памятников

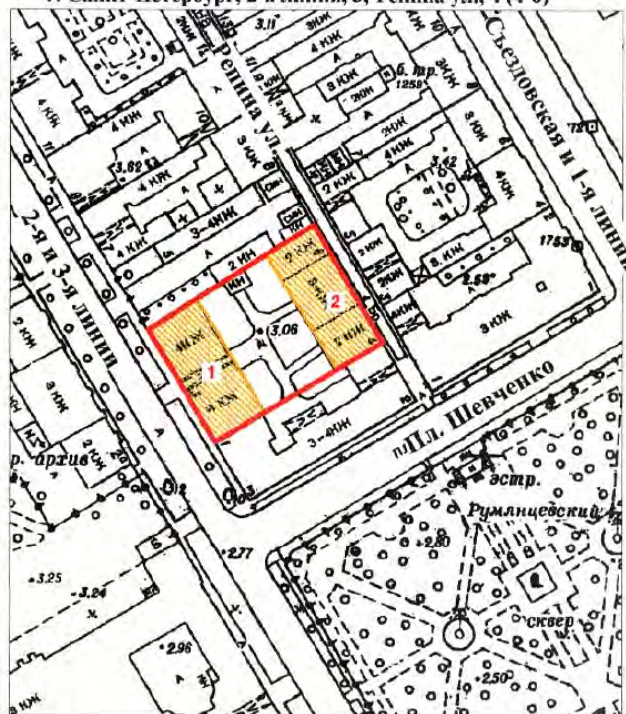
 Б. М. Кириков

М.П.

" 29 " мая 2022



**План границ территории  
выявленного объекта культурного наследия  
"Дом С. И. Садикова"**

г. Санкт-Петербург, 2-я линия, 3; Репина ул., 4 (4-6)



масштаб 1:2000

## УСЛОВНЫЕ ОБОЗНАЧЕНИЯ

-  граница территории выявленного объекта культурного наследия  
 выявленный объект культурного наследия

## СОСТАВ КОМПЛЕКСА

1. Дом
2. Флигель

ПРАВИТЕЛЬСТВО САНКТ-ПЕТЕРБУРГА КГИОП ОГРН 1037843025527  <b>Копия верна</b> Исполнитель: _____ / _____
---



ВО-В-0618

УТВЕРЖДАЮ:

Заместитель председателя Комитета  
по государственному контролю,  
использованию и охране памятников  
истории и культуры - начальник  
управления государственного  
учета памятников

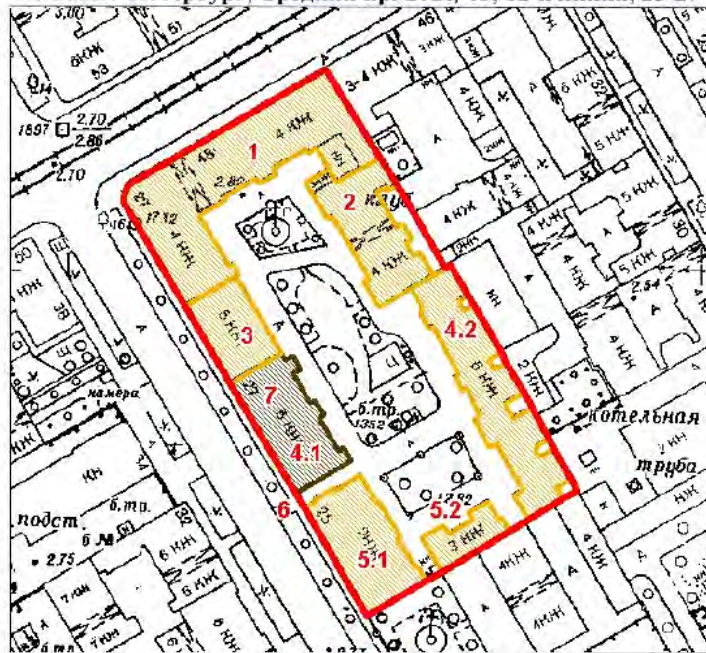
Б. М. Кириков

М.П.

2005

**План границ территории  
Выявленного объекта культурного наследия  
"Дом В. Н. фон Дервиз"  
и объекта культурного наследия  
регионального значения  
"Дом, в котором в 1902-1915гг.  
жил академик А.М. Ляпунов"**

г. Санкт-Петербург, Средний пр. В.О., 48; 12-я линия, 25-27



масштаб 1:2000

**УСЛОВНЫЕ ОБОЗНАЧЕНИЯ**

- граница территории выявленного объекта культурного наследия
- выявленный объект культурного наследия
- объект культурного наследия регионального значения

**ЭКСПЛИКАЦИЯ ОБЪЕКТОВ**

Дома В.Н. фон Дервиз

1. Дом дешевых квартир
2. Здание народной аудитории
3. Дом И. Д. Быкова (В. Н. фон Дервиз)
- 4.1. Дом Н. В. Калачева
- 4.2. Флигель
- 5.1. Здание общественной столовой
- 5.2. Флигель
6. Металлическая ограда (фрагмент)

Дом, в котором в 1902-1915гг.  
жил академик А.М. Ляпунов

7. Дом, в котором в 1902-1915гг. жил академик А.М. Ляпунов  
Адрес: 12-я линия В.О. 48/27, литер А

ПРАВИТЕЛЬСТВО САНКТ-ПЕТЕРБУРГА  
КГВОП  
ОГРН 1037843025527

**Копия верна**

сп.п.и.т. \_\_\_\_\_

АД-В-0111

Заместитель председателя Комитета  
по государственному контролю,  
использованию и охране памятников  
истории и культуры - начальник  
управления государственного  
учета памятников

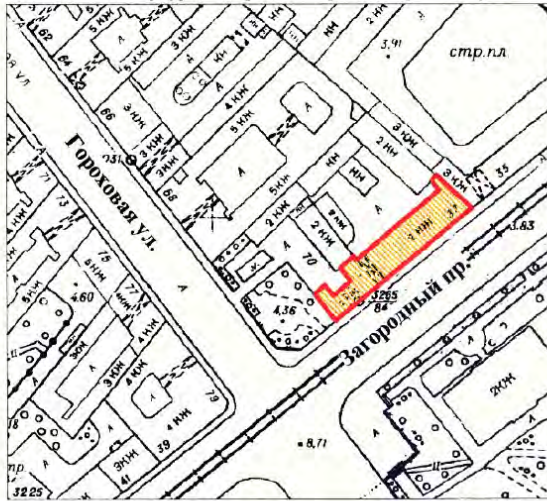
*Б. М. Кириков*  
Б. М. Кириков

М.П.

10 "августа 2002



**План границ территории  
выявленного объекта культурного наследия  
"Съезжий дом Московской части"**

г. Санкт-Петербург, Загородный пр., 37; Гороховая ул., 70



масштаб 1:2000

**УСЛОВНЫЕ ОБОЗНАЧЕНИЯ**

-  граница территории выявленного объекта культурного наследия
-  выявленный объект культурного наследия

ПРАВИТЕЛЬСТВО САНКТ-ПЕТЕРБУРГА  
КГИОП  
ОГРН 1027843026527

**Копия верна**

Исполнитель: \_\_\_\_\_

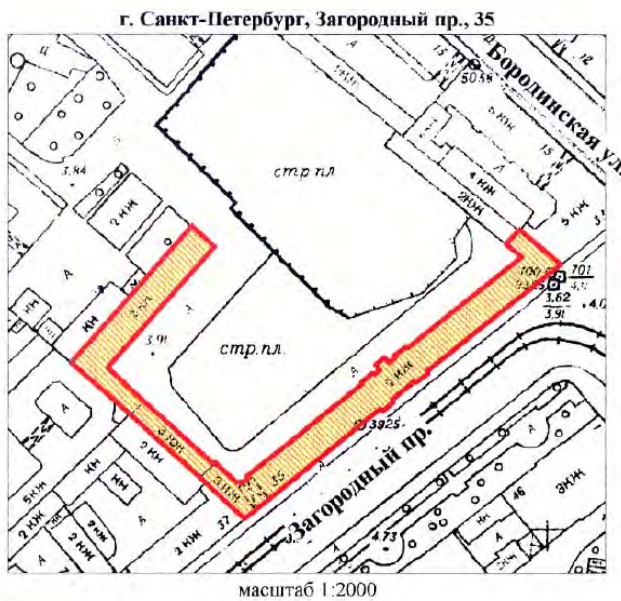
АД-В-0110

УТВЕРЖДАЮ:



Заместитель председателя Комитета  
по государственному контролю,  
использованию и охране памятников  
истории и культуры - начальник  
управления государственного  
учета памятников



**План границ территории  
выявленного объекта культурного наследия  
"Манеж и конюшни лейб-гвардии Гренадерского полка  
(здание тира лейб-гвардии Стрелкового батальона)"**



**УСЛОВНЫЕ ОБОЗНАЧЕНИЯ**

-  граница территории выявленного объекта культурного наследия  
 выявленный объект культурного наследия





АД-В-0045

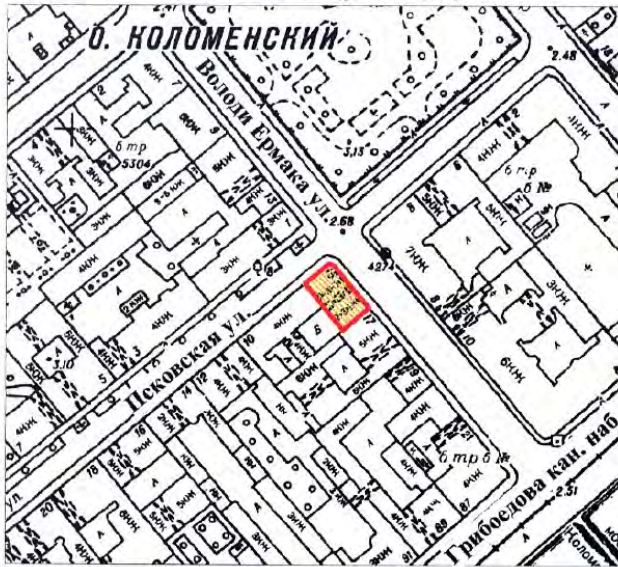
УТВЕРЖДАЮ:

Заместитель председателя Комитета  
по государственному контролю,  
использованию и охране памятников  
истории и культуры - начальник  
управления государственного  
учета памятников





**План границ территории  
выявленного объекта культурного наследия  
“Дом Фомина”**

г. Санкт-Петербург, Володи Ермака ул., 15;  
Пековская ул., 10 (угловой дом)



масштаб 1:2000

**УСЛОВНЫЕ ОБОЗНАЧЕНИЯ**

-  граница территории выявленного объекта культурного наследия  
 выявленный объект культурного наследия

ПРАВИТЕЛЬСТВО САНКТ-ПЕТЕРБУРГА КГИОП ОГРН 1037843028527
<b>Копия верна</b>
Исполнитель: _____

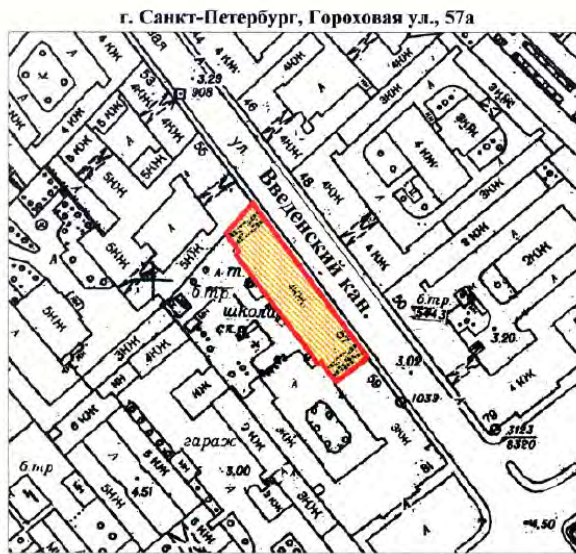
АД-В-0060

УТВЕРЖДАЮ:

Заместитель председателя Комитета  
по государственному контролю,  
использованию и охране памятников  
истории и культуры - начальник  
управления государственного  
учета памятников



План границ территории  
выявленного объекта культурного наследия  
"Здание школы"



масштаб 1:2000

## УСЛОВНЫЕ ОБОЗНАЧЕНИЯ

- граница территории выявленного объекта культурного наследия
- выявленный объект культурного наследия

ПРАВИТЕЛЬСТВО САНКТ-ПЕТЕРБУРГА  
КГИОП  
ОГРН 1037843026527

**Копия верна**

Исполнитель: \_\_\_\_\_

АД-В-0105

УТВЕРЖДАЮ:

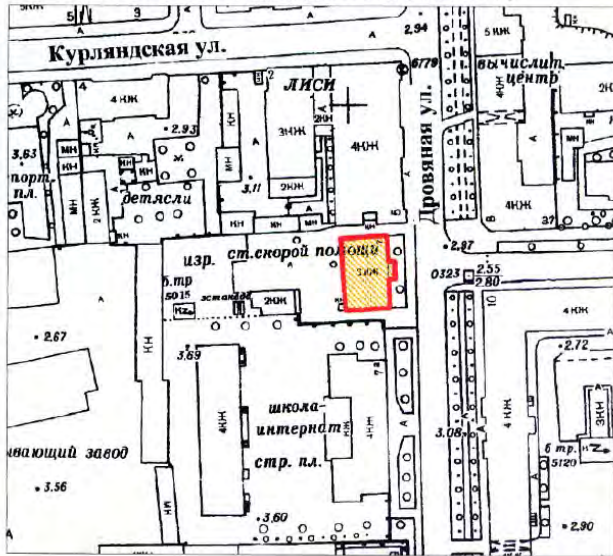
Заместитель председателя Комитета по государственному контролю, использованию и охране памятников истории и культуры, начальник управления государственного учета памятников

Б. М. Кириков  
М.П.

" 10 октября 2022

**План границ территории выявленного объекта культурного наследия "Особняк В. Е. Грачева"**

г. Санкт-Петербург, Дровяная ул., 76 (лит. А)



масштаб 1:2000

**УСЛОВНЫЕ ОБОЗНАЧЕНИЯ**

- граница территории выявленного объекта культурного наследия
- выявленный объект культурного наследия

ПРАВИТЕЛЬСТВО САНКТ-ПЕТЕРБУРГА  
КТОП  
ОГРН 1037843025527

**Копия верна**

Исполнитель: \_\_\_\_\_



АД-В-0042

7.000.000.000.

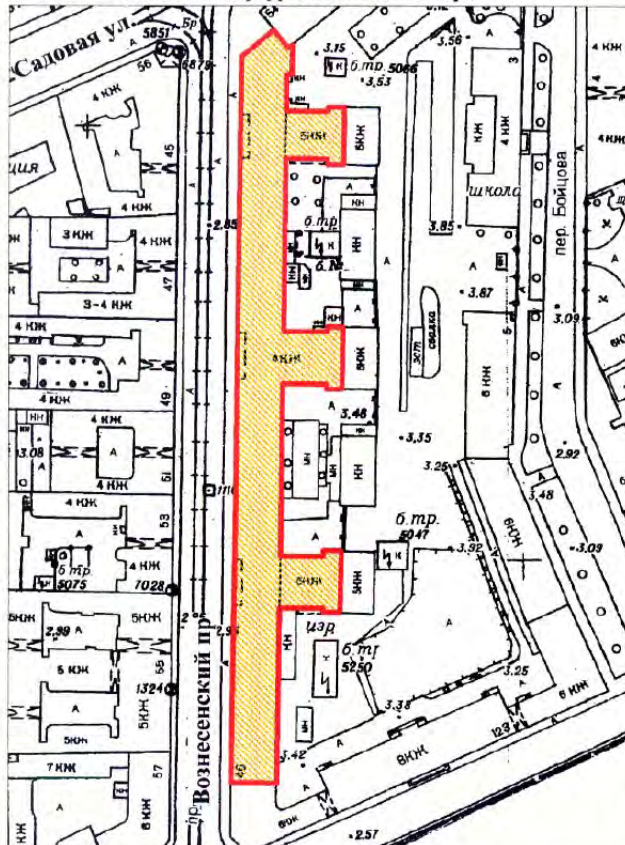
Заместитель председателя Комитета по государственному контролю, использованию и охране памятников истории и культуры - начальник управления государственного учета памятников

Б. М. Кириков





**План границ территории выявленного объекта культурного наследия "Дом легкой промышленности"**

г. Санкт-Петербург, Вознесенский пр., 44-46



масштаб 1:2000

**УСЛОВНЫЕ ОБОЗНАЧЕНИЯ**

-  граница территории выявленного объекта культурного наследия
-  выявленный объект культурного наследия

ПРАВИТЕЛЬСТВО САНКТ-ПЕТЕРБУРГА  
КГИОП  
ОГРН 1037843025527

**Копия верна**

Исполнитель: \_\_\_\_\_ / \_\_\_\_\_

АД-В-0072

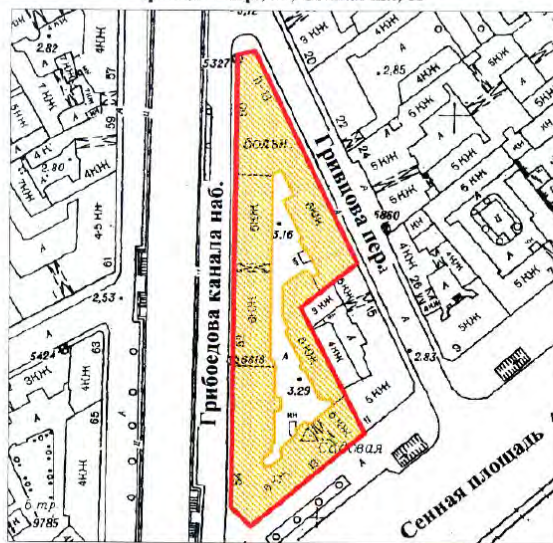
УТВЕРЖДАЮ:

Заместитель председателя Комитета  
по государственному контролю,  
использованию и охране памятников  
истории и культуры - начальник  
управления государственного  
учета памятников



**План границ территории  
выявленного объекта культурного наследия  
"Дом Н. В. Безобразовой"**

г. Санкт-Петербург, Грибоедова кан. наб., 50-54;  
Гривцова пер., 11; Сенная пл., 13



масштаб 1:2000

**УСЛОВНЫЕ ОБОЗНАЧЕНИЯ**

- граница территории выявленного объекта культурного наследия  
 выявленный объект культурного наследия



АД-В-0253

УТВЕРЖДАЮ:

Заместитель председателя Комитета  
по государственному контролю,  
использованию и охране памятников  
истории и культуры - начальник  
управления государственного  
учета памятников



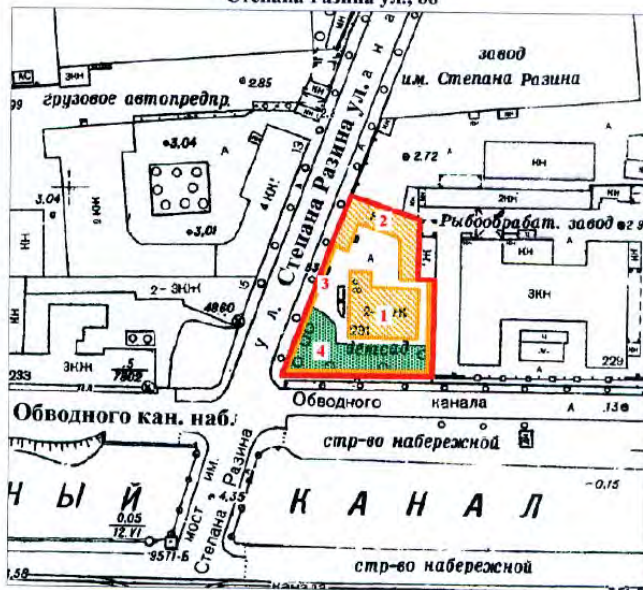
Б. М. Кириков

М.П.

"23" апреля 2022



План границ территории  
выявленного объекта культурного наследия  
"Особняк В. Ф. Друри (со службами,  
садом, кирпичной оградой)"

г. Санкт-Петербург, Обводного кан. наб., 231;  
Степана Разина ул., 86



масштаб 1:2000

## УСЛОВНЫЕ ОБОЗНАЧЕНИЯ

-  граница территории выявленного объекта культурного наследия  
 выявленный объект культурного наследия  
 зеленые насаждения

## ЭКСПЛИКАЦИЯ

1. Особняк
2. Службы
3. Сад
4. Кирпичная ограда

ПРАВИТЕЛЬСТВО САНКТ-ПЕТЕРБУРГА  
КГИОП  
ОГРН 1037843025527

Копия верна

Исполнитель: \_\_\_\_\_ /



АД-В-0180

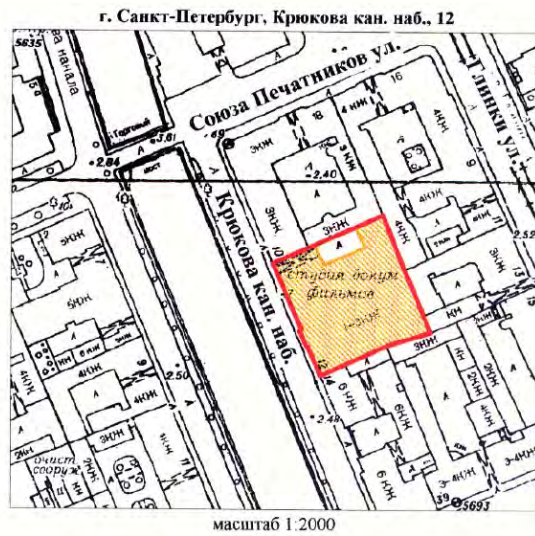
УТВЕРЖДАЮ:

Заместитель председателя Комитета  
по государственному контролю,  
использованию и охране памятников  
истории и культуры - начальник  
управления государственного  
учета памятников



 Б. М. Кириков  
М.П.

" 10 " апреля 2002

**План границ территории  
выявленного объекта культурного наследия  
"Манеж Половцовых"**



**УСЛОВНЫЕ ОБОЗНАЧЕНИЯ**

-  граница территории выявленного объекта культурного наследия
-  выявленный объект культурного наследия

ПРАВИТЕЛЬСТВО САНКТ-ПЕТЕРБУРГА  
КГИОП  
ОГРН 10378-03025527

**Копия верна**

Исполнитель: \_\_\_\_\_

АД-В-0299

УТВЕРЖДАЮ:



Заместитель председателя Комитета  
по государственному контролю,  
использованию и охране памятников  
истории и культуры - начальник  
управления государственного  
учета памятников

 Б. М. Кириков  
М.П.  


**План границ территории  
выявленного объекта культурного наследия  
"Дом А. А. Кушелева"**



**УСЛОВНЫЕ ОБОЗНАЧЕНИЯ**

-  граница территории выявленного объекта культурного наследия  
 выявленный объект культурного наследия

ПРАВИТЕЛЬСТВО САНКТ-ПЕТЕРБУРГА  
КГИОП  
ОГРН 1037643925527

**Копия верна**

Исполнитель: \_\_\_\_\_ / \_\_\_\_\_ /

ПР-В-1437

УТВЕРЖДАЮ:

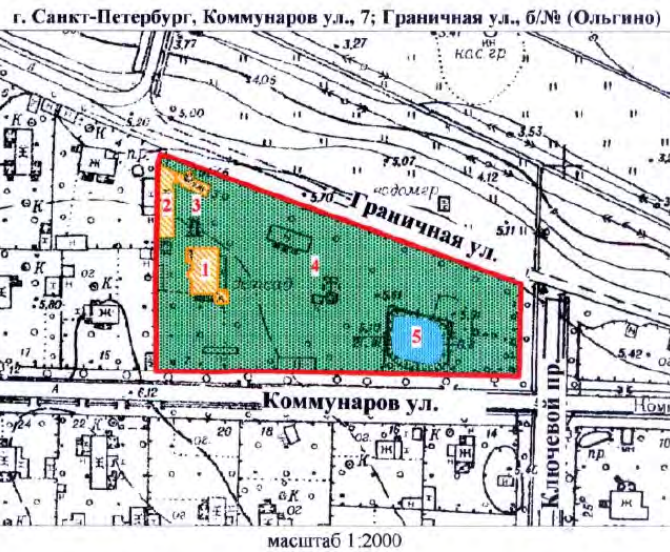
Заместитель председателя Комитета  
по государственному контролю,  
использованию и охране памятников  
истории и архитектуры - начальник  
управления государственного  
учета памятников

Б.М. Кириков

М.П.

" 3 сентября 2003

**План границ территории  
выявленного объекта культурного наследия  
"Комплекс построек усадьбы Польша"**



## УСЛОВНЫЕ ОБОЗНАЧЕНИЯ

- Граница территории выявленного объекта культурного наследия
- Выявленные объекты культурного наследия:
  - здания и сооружения
  - парки, сады, скверы, бульвары, аллеи, палисадники
  - элементы гидросистемы

## СОСТАВ КОМПЛЕКСА

1. Дом (деревянный 2-этажный)
2. Флигель (каменный 2-этажный)
3. Флигель с водонапорной башней (каменный)
4. Парк с деревьями ценных пород
5. Пруд

ПРАВИТЕЛЬСТВО САНКТ-ПЕТЕРБУРГА КУРОРТ ОГРН 1037843125527
<b>Копия верна</b>
Исполнитель: _____ / _____ /



КЛ-В-0724

**План границ территории  
выявленного объекта культурного наследия  
"Комплекс зданий Михайловского военного  
училища и академии",  
объект культурного наследия  
регионального значения**

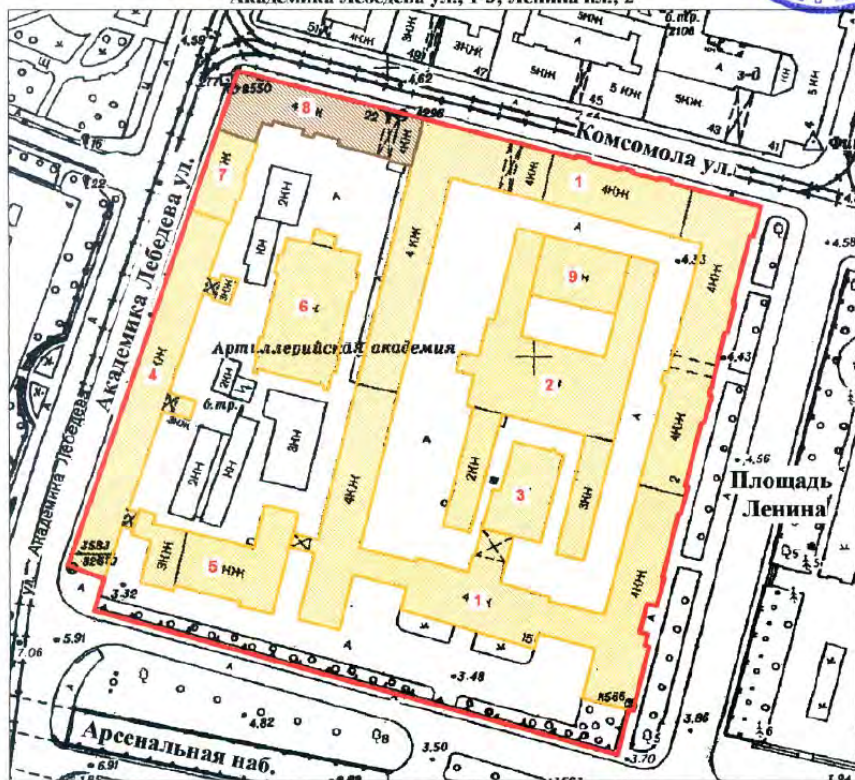
**"Академия Михайловская артиллерийская,  
где преподавали ученые Ленц Э.Х.,  
Остроградский М.В., Петрушевский В. Ф.**

г. Санкт-Петербург. Арсенальная наб., 15; Комсомола ул., 22;  
Академика Лебедева ул., 1-3; Ленина пл., 2

УТВЕРЖАЮ:

Заместитель председателя Комитета  
по государственному контролю,  
использованию и охране памятников  
истории и культуры - начальник  
управления государственного  
учета памятников

Б. М. Кириков



масштаб 1:2000

## СОСТАВ ОБЪЕКТА:

1. Главный корпус с 1-м солдатским корпусом, офицерским флигелем
2. Манеж с конюшнями
3. Баня
4. Пиротехническая школа
5. Лабораторный корпус
6. Экипажный сарай с конюшнями
7. Орудийный сарай
8. Корпус квартир офицеров (угловой)  
Академия Михайловская артиллерийская,  
где преподавали ученые Ленц Э.Х.,  
Остроградский М.В., Петрушевский В.Ф.
9. Малый манеж

## УСЛОВНЫЕ ОБОЗНАЧЕНИЯ

- Граница территории: выявленного объекта культурного наследия,
- объект культурного наследия регионального значения
- Выявленный объект культурного наследия
- Объект культурного наследия регионального значения

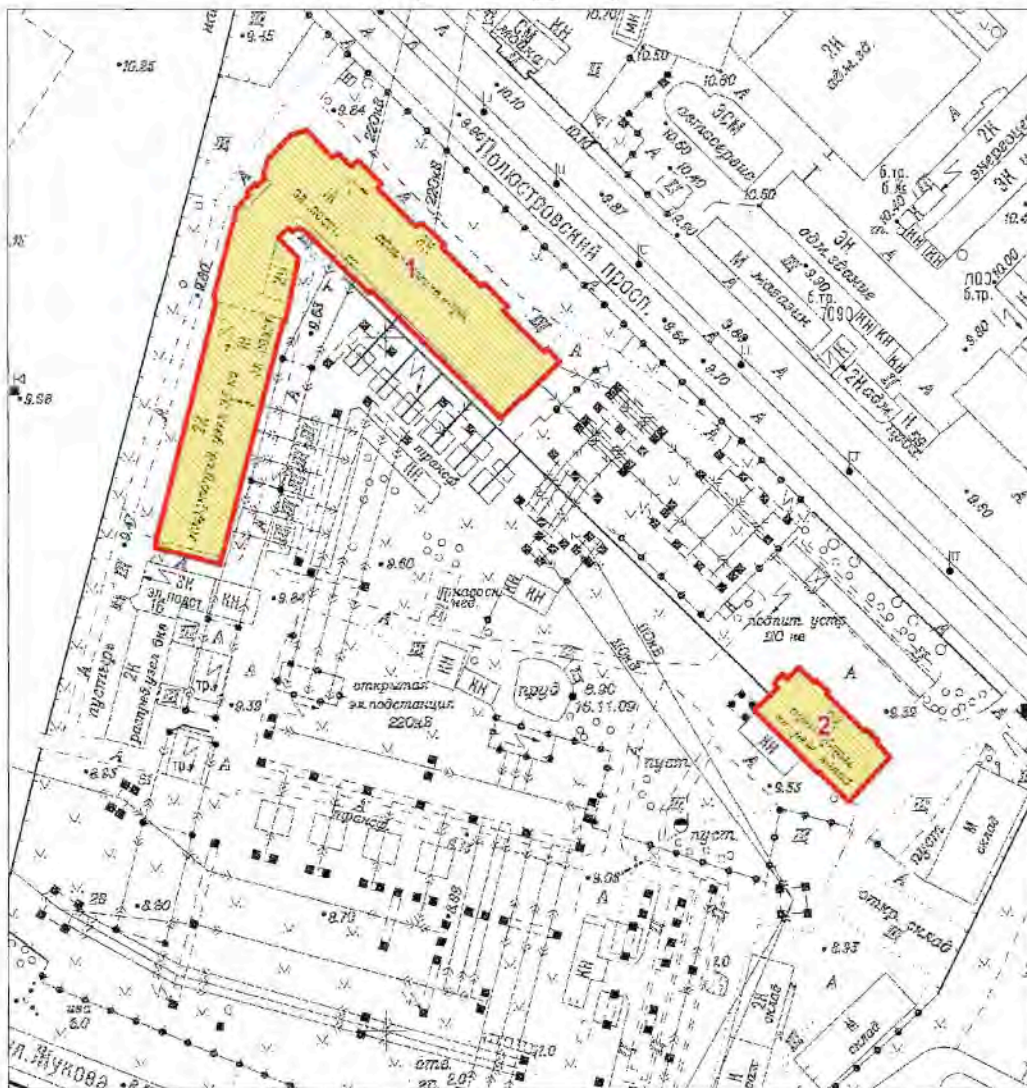


Приложение к распоряжению КГИОП

от 22.04.2015 № 10-170

Границы территории  
выявленного объекта культурного наследия  
«Комплекс построек Главной понижающей подстанции Волховстроя»  
Санкт-Петербург, Полостровский пр., 46

1. Схема границ территории объекта



Масштаб 1:2000

Условные обозначения:

- Граница территории выявленного объекта культурного наследия
- Выявленный объект культурного наследия

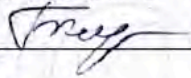
Состав объекта:

1. Главное производственное здание а) корпус закрытых распределительных устройств б) корпус общего пульта управления (Полостровский пр., дом 46, литера А)
2. Трансформаторный энергоремонтный завод (Полостровский пр., дом 46, литера Б)



ЦТ-В-2129

Заместитель председателя Комитета  
по государственному контролю,  
использованию и охране памятников  
истории и культуры - начальник  
управления государственного  
учета памятников

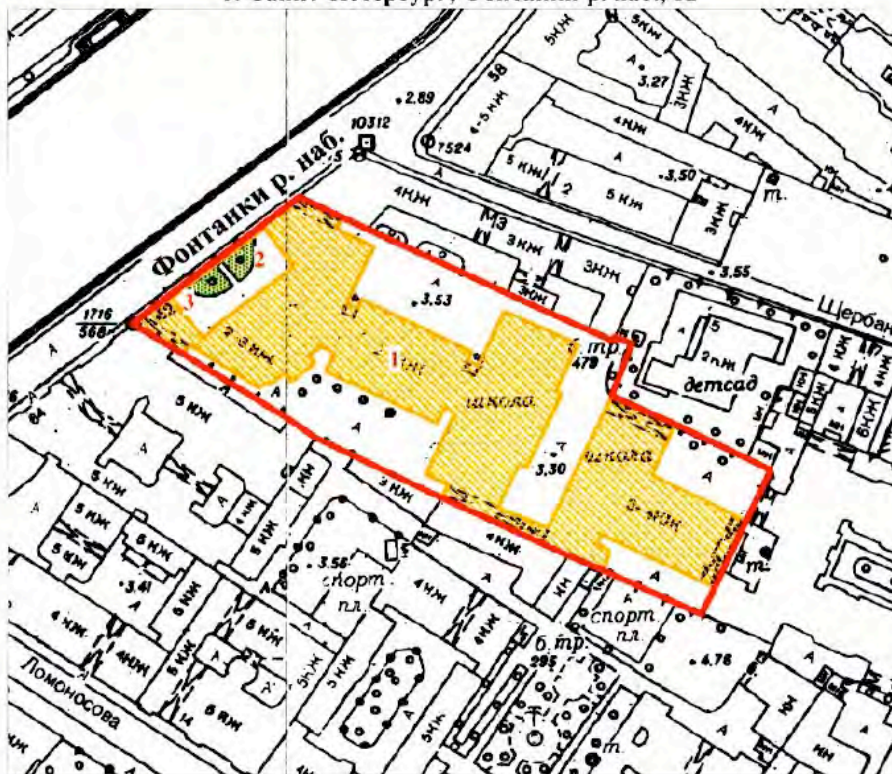
 Б.М. Кириков

М.П.

" 5 " *мая* 2002




**План границ территории  
выявленного объекта культурного наследия  
"Здание Петровского коммерческого училища  
Санкт-Петербургского купеческого общества  
(с флигелями, сквером, металлической оградой)"**

г. Санкт-Петербург, Фонтанки р. наб., 62



масштаб 1:2000

**УСЛОВНЫЕ ОБОЗНАЧЕНИЯ**

-  Граница территории выявленного объекта культурного наследия
-  Выявленные объекты культурного наследия:  
здания и сооружения
-  парки, сады, скверы, палисадники

**ЭКСПЛИКАЦИЯ**

1. Здание Петровского коммерческого училища
2. Сквер
3. Металлическая ограда

<p>ПРАВИТЕЛЬСТВО САНКТ-ПЕТЕРБУРГА КГИОП ОГРН 1037843025527</p> <p><b>Копия верна</b></p> <p>Исполнитель _____ /</p>
---



ЦТ-В-1618

УТВЕРЖДАЮ:

Заместитель председателя Комитета  
по государственному контролю,  
использованию и охране памятников  
истории и культуры - начальник  
управления государственного  
учета памятников

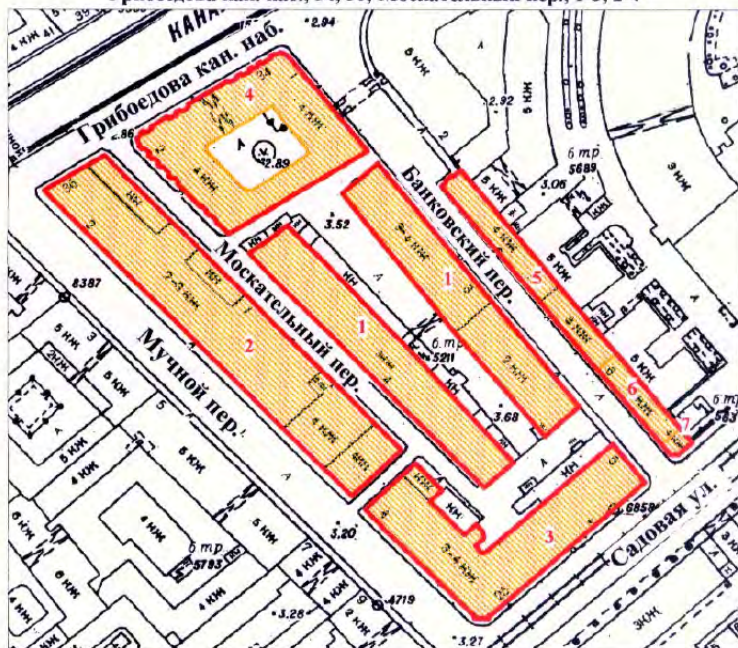
 Б.М. Кириков

М.П.

" 20 " марта 2011



**План границ территории  
выявленного объекта культурного наследия  
"Малый Гостиный Двор"**

г. Санкт-Петербург, Банковский пер., 1-5, 4-6; Садовая ул., 23, 25; Мучной пер., 2-4;  
Грибоедова кан. наб., 34, 36; Москательный пер., 1-3, 2-4



масштаб 1:2000

## УСЛОВНЫЕ ОБОЗНАЧЕНИЯ

-  граница территории выявленного объекта культурного наследия  
 выявленный объект культурного наследия

## СОСТАВ КОМПЛЕКСА

1. Железо-Красочные ряды
2. Большой железный ряд или Кожевенная линия
3. Дом Николаевых
4. Жилой дом (акционерного общества "Треугольник")
5. Железо-Красочные ряды Банковской линии
6. Лавки торгового дома "Наследники П. Т. Иванова"
7. Лавки И. А. Алферова и контора завода Э. Э. Новицкого (угловой дом)

ПРАВИТЕЛЬСТВО САНКТ-ПЕТЕРБУРГА  
КГИОП  
ОГРН 403764025627

**Копия верна**

Исполнитель: \_\_\_\_\_ / \_\_\_\_\_

ЦТ-В-1878

+1

УТВЕРЖДАЮ:

Заместитель председателя Комитета  
по государственному контролю,  
использованию и охране памятников  
истории и культуры - начальник  
управления государственного  
учета памятников

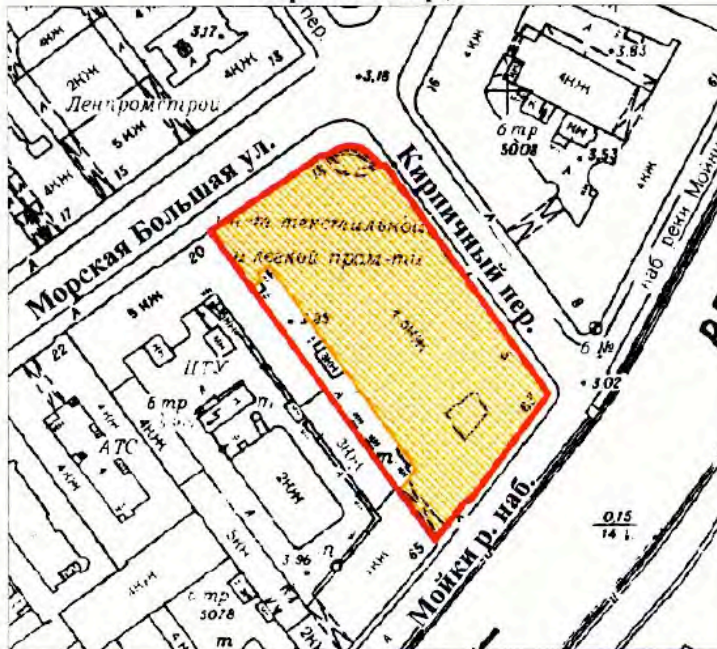
 Б.М. Кириков

М.П.

"24" августа 2002



**План границ территории  
выявленного объекта культурного наследия  
"Здание Русского банка для внешней торговли  
(здание Текстильного института)"**

г. Санкт-Петербург, Морская Большая ул., 18; Мойки р. наб., 63;  
Кирпичный пер., 5



масштаб 1:2000

**УСЛОВНЫЕ ОБОЗНАЧЕНИЯ**

-  граница территории выявленного объекта культурного наследия
-  выявленный объект культурного наследия

ПРАВИТЕЛЬСТВО САНКТ-ПЕТЕРБУРГА  
КГИОП  
ОГРН 1037843026527

**Копия верна**

Исполнитель \_\_\_\_\_ /



Г-В-1741

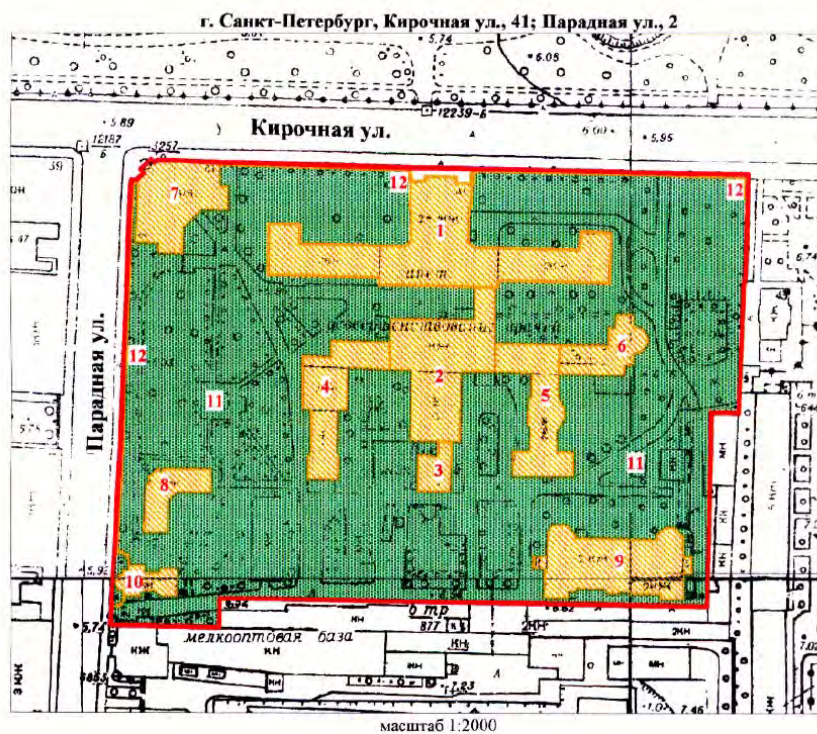
УТВЕРЖДАЮ:

Заместитель председателя Комитета  
по государственному контролю,  
использованию и охране памятников  
истории и культуры - начальник  
управления государственного  
учета памятников

*Б.М. Кириков*  
М.П.

" 15 " *август* 2003

План границ территории  
выявленного объекта культурного наследия  
"Комплекс зданий Клинического института  
вел. кн. Елены Павловны"



## УСЛОВНЫЕ ОБОЗНАЧЕНИЯ

- граница территории выявленного объекта культурного наследия
- ВЫЯВЛЕННЫЕ ОБЪЕКТЫ КУЛЬТУРНОГО НАСЛЕДИЯ:
- здания и сооружения
- парки, сады, скверы, бульвары, аллеи, палисадники

1. Главное здание
2. Кухонный корпус с переходной галереей
3. Котельная
4. Павильон гинекологических и глазных болезней с переходной галереей
5. Павильон-приют им. Н. И. Жуковской с переходной галереей
6. Операционный павильон с переходной галереей
7. Амбулаторный корпус
8. Изоляционный павильон
9. Патологоанатомический павильон
10. Часовня
11. Сад
12. Ограда





ЦТ-В-1979

УТВЕРЖДАЮ:

Заместитель председателя Комитета  
по государственному контролю,  
использованию и охране памятников  
истории и культуры - начальник  
управления государственного  
учета памятников

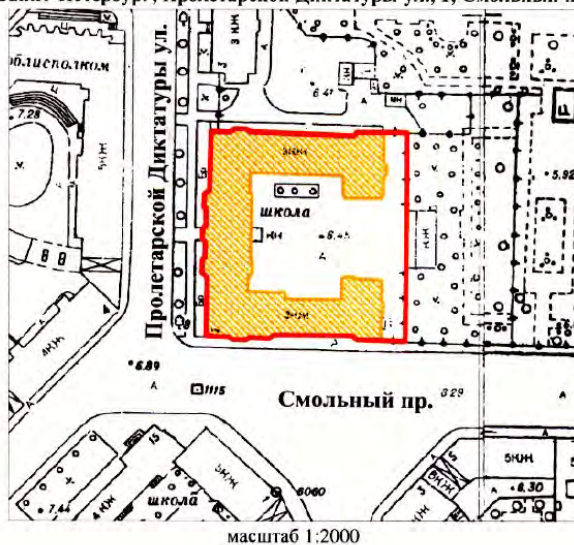
 Б.М. Кириков

М.П.



" 22. мая 2008

**План границ территории  
выявленного объекта культурного наследия  
"Здание гимназии принцессы Е. М. Ольденбургской  
и Первого Мариинского женского училища"**

г. Санкт-Петербург, Пролетарской Диктатуры ул., 1; Смольный пр., 2



**УСЛОВНЫЕ ОБОЗНАЧЕНИЯ**

-  граница территории выявленного объекта культурного наследия
-  выявленный объект культурного наследия

ПРАВИТЕЛЬСТВО САНКТ-ПЕТЕРБУРГА  
КГИОП  
ОГРН 103784025527

**Копия верна**

Исполнитель: \_\_\_\_\_ / \_\_\_\_\_ /

ЦТ-В-2043

УТВЕРЖДАЮ:

Заместитель председателя Комитета  
по государственному контролю,  
использованию и охране памятников  
истории и культуры - начальник  
управления государственного  
учета памятников



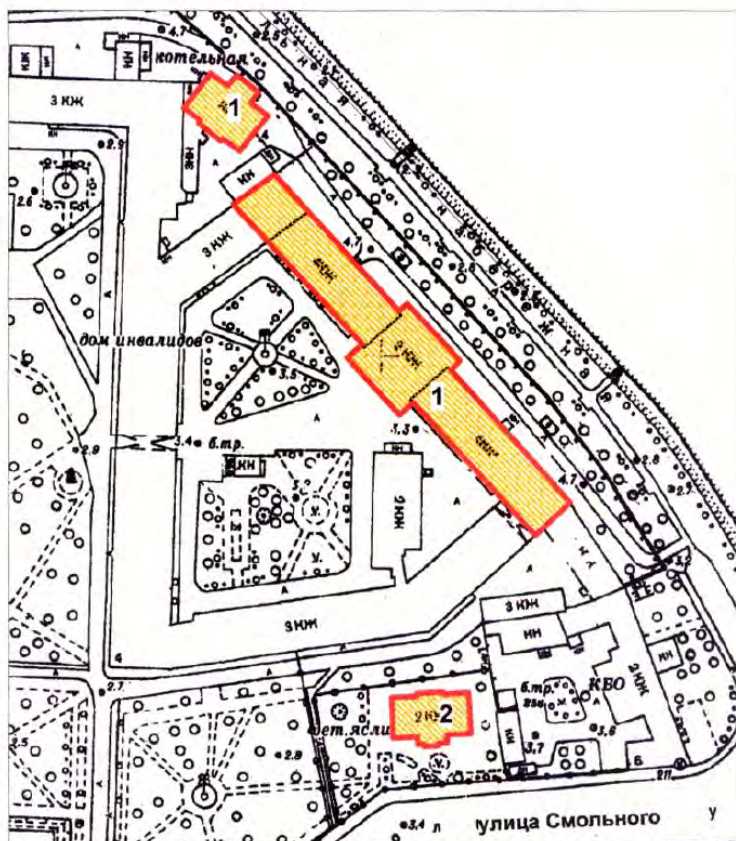
Б.М. Кириков

М.П.

" 4 " октября 2005 г.

**План границ территории  
выявленного объекта культурного наследия  
"Комплекс зданий Санкт-Петербургских  
Градских богаделен"**

г. Санкт-Петербург, Смольного ул., 4 (лит. А, В)



масштаб 1:2000

**УСЛОВНЫЕ ОБОЗНАЧЕНИЯ**

- граница территории выявленного объекта культурного наследия
- ВЫЯВЛЕННЫЕ ОБЪЕКТЫ КУЛЬТУРНОГО НАСЛЕДИЯ:  
■ здания и сооружения

**СОСТАВ КОМПЛЕКСА:**

1. Главное здание Градских богаделен (в 1770-х гг. здание Воспитательного дома)
2. Здание богадельни в память бракосочетания вел. кн. Ксении Александровны

ПРАВИТЕЛЬСТВО САНКТ-ПЕТЕРБУРГА КГИОП ОГРН 1037843025527
<b>Копия верна</b>
Исполнитель _____

Заместитель председателя Комитета  
по государственному контролю,  
использованию и охране памятников  
истории и культуры - начальник  
управления государственного  
учета объектов культурного наследия

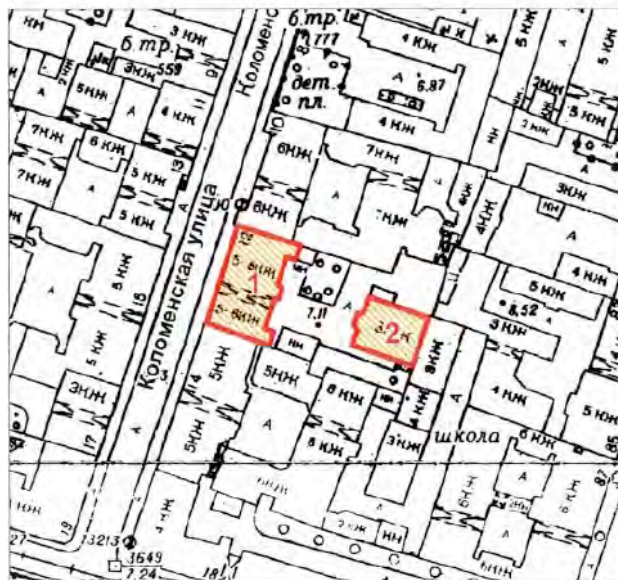
А.А.Разумов

М.П.

"27" апреля 2011



**План границ территории  
выявленного объекта  
культурного наследия  
"Дом Н.И.Киржакова и И.И.Семенова  
(со старообрядческой молельней)"**

г. Санкт-Петербург, Коломенская ул., 12, лит. А, Б



масштаб 1:2000

**УСЛОВНЫЕ ОБОЗНАЧЕНИЯ**

-  Граница территории выявленного объекта культурного наследия
-  Выявленный объект культурного наследия

**СОСТАВ ОБЪЕКТА:**

1. Жилой дом  
(Коломенская улица, дом 12, литера А)
2. Здание старообрядческой молельни  
(Коломенская улица, дом 12, литера Б)

ПРАВИТЕЛЬСТВО САНКТ-ПЕТЕРБУРГА  
КГИОП  
ОГРН 1037843025527

**Копия верна**

Исполнитель: \_\_\_\_\_



**Техническое задание  
на организацию проведения государственных  
историко-культурных экспертиз выявленных  
объектов культурного наследия в 2023-2024 годах**

## I. Цель проведения государственных историко-культурных экспертиз:

Государственные историко-культурные экспертизы проводятся в соответствии со статьей 28 Федерального Закона от 25.06.2002 № 73-ФЗ «Об объектах культурного наследия (памятниках истории и культуры) народов Российской Федерации» с целью обоснования включения объектов культурного наследия в единый государственный реестр объектов культурного наследия (памятников истории и культуры) народов Российской Федерации (далее – Реестр).

## II. Сроки выполнения работ.

Работы по проведению государственных историко-культурных экспертиз проводятся в следующем порядке:

### 1. Первый этап:

- непосредственно выполнение исполнителем работ по проведению государственных историко-культурных экспертиз в полном объеме в срок до **02.10.2023** года.

Оплата первого этапа в **размере 70%** от цены контракта производится после рассмотрения поступивших в КГИОП до **02.10.2023** года государственных историко-культурных экспертиз и заключения о их соответствии действующему законодательству в сфере государственной охраны культурного наследия.

### 2. Второй этап:

- Организация КГИОП рассмотрения представленных государственных историко-культурных экспертиз рабочей группой Совета по сохранению культурного наследия при Правительстве Санкт-Петербурга (далее – Рабочая группа) согласно требованиям пункта 6 статьи 7 Закона Санкт-Петербурга от 12.07.2007 № 333-64 «Об охране объектов культурного наследия в Санкт-Петербурге» в срок до **01.08.2024** года.

- Устранение замечаний (при наличии) в части корректировки предмета охраны и границ территории объектов экспертиз, недостаточной изученности строительной истории объектов экспертиз, иных замечаний по результатам рассмотрения представленных государственных историко-культурных экспертиз Рабочей группой.

- При отсутствии замечаний по результатам рассмотрения представленных государственных историко-культурных экспертиз Рабочей группой подготовка и издание распоряжения КГИОП о включении (отказе во включении) выявленного объекта культурного наследия в Реестр в срок до **01.11.2024** года.

Оплата второго этапа в **размере 30%** от цены контракта производится после издания КГИОП распоряжения о включении (отказе во включении) выявленного объекта культурного наследия в Реестр.

## III. Требования к качеству выполняемых работ.

1. Государственная историко-культурная экспертиза (далее – Экспертиза) проводится в соответствии с Федеральным законом от 25.06.2002 № 73-ФЗ «Об объектах культурного наследия (памятниках истории и культуры) народов Российской Федерации» (в редакции от 03.07.2016) (далее – Федеральный закон) и в части не противоречащей указанному закону, Положением о государственной историко-культурной экспертизе, утвержденным постановлением Правительства РФ от 15.07.2009 № 569 (далее – Положение № 569), которым установлен порядок проведения государственной историко-культурной экспертизы, требования к определению физических и юридических лиц, которые могут привлекаться в качестве экспертов, перечень представляемых экспертам документов, порядок их рассмотрения, порядок проведения иных исследований в рамках экспертизы, порядок

определения размера оплаты экспертизы, касающейся объектов культурного наследия федерального значения, а также порядок назначения повторной экспертизы.

**2.** Федеральным законом установлены цели (статья 28) и объекты экспертизы (статья 30). Содержание и формулировка целей и объектов, указанных в акте экспертизы, должны соответствовать, указанным в Федеральном законе.

**3.** Проведение Экспертизы осуществляется с соблюдением принципов, установленных статьей 29 Федерального закона.

**3.1.** При проведении Экспертизы эксперт обязан соблюдать требования, установленные п. 17 Положения № 569.

**4.** Требования к исполнителям Экспертизы:

**4.1.** Требования к физическим лицам, привлекаемым в качестве экспертов:

- физические лица, обладающие научными и практическими знаниями, необходимыми для проведения Экспертизы, удовлетворяющие следующим требованиям:

высшее и (или) послевузовское профессиональное образование по направлению (специальности), соответствующему профилю экспертной деятельности, в исключительных случаях допускается среднее профессиональное или дополнительное образование по профилю экспертной деятельности (если эксперт привлекается для проведения экспертизы объектов, указанных в подпункте «д» пункта 11(1) Положения №569, необходимо высшее образование претендента (бакалавриат, специалитет, магистратура, подготовка кадров высшей квалификации, осуществляемая по результатам освоения программ подготовки научно-педагогических кадров в аспирантуре) по специальностям «история», "музейное дело и охрана памятников «и» «археология»);

- предшествующий стаж практической работы по профилю экспертной деятельности не менее 10 лет;

- знание международных актов и действующего законодательства Российской Федерации в области сохранения, использования, популяризации и государственной охраны объектов культурного наследия (памятников истории и культуры) народов Российской Федерации;

- умение проводить необходимые исследования, оформлять по их результатам соответствующие документы и заключения Экспертизы;

**4.2.** Требования к юридическим лицам, привлекаемым в качестве экспертов (по разъяснению Министерства культуры Российской Федерации, письмо от 25 октября 2012 г. № 2146-12-05, в Положении № 569 о порядке аттестации экспертов по проведению государственной историко-культурной экспертизы, утвержденном приказом Минкультуры России от 26.08.2010 № 563, процедура проведения аттестации юридических лиц и присвоения им статуса экспертной организации не установлена):

- юридические лица, в трудовых отношениях с которыми состоят не менее 3 физических лиц, имеющих аттестацию эксперта по проведению государственной историко-культурной экспертизы, полученную и подтвержденную в порядке, установленном Положением о порядке аттестации экспертов по проведению государственной историко-культурной экспертизы, утвержденным приказом Министерства культуры РФ от 26.08. 2010 № 563. Акт по результатам государственной историко-культурной экспертизы в качестве неотъемлемого приложения должен содержать копии трудовых договоров, подтверждающих наличие трудовых отношений данного юридического лица с указанными физическими лицами.

**4.3.** Аттестация эксперта, привлекаемого к проведению Экспертизы, должна соответствовать объекту (объектам) государственной историко-культурной экспертизы.

**4.4.** Копия приказа Министерства культуры РФ об аттестации эксперта по проведению государственной историко-культурной экспертизы должна содержаться



в соответствующем приложении к акту по результатам государственной историко-культурной экспертизы.

**5.** Экспертиза проводится в зависимости от ее целей на основании документов и сведений, предусмотренных пунктом 16 Положения, которые должны быть представлены в приложениях к акту.

**5.1** При проведении Экспертизы проводятся историко-архитектурные, историко-градостроительные, архивные и иные необходимые исследования, результаты которых излагаются в заключении Экспертизы.

**5.2.** Перечень документации (приложений), подлежащей включению в состав акта по результатам государственной историко-культурной экспертизы каждого объекта (выявленного объекта) культурного наследия:

**5.2.1** Историческая справка, составленная на основании материалов из архивных и библиографических источников в объеме, достаточном для принятия решения в отношении объекта Экспертизы.

**5.2.2.** Иконография (фотокопии исторических и современных планов, чертежей, фотографий, иных изображений объекта государственной историко-культурной экспертизы).

**5.2.3.** Копия решения органа государственной власти о включении объекта культурного наследия в единый государственный реестр объектов культурного наследия (памятников истории и культуры) народов Российской Федерации (далее – Реестр), выписка из приказа о включении в список выявленных объектов культурного наследия.

**5.2.4.** Копия решения органа государственной власти об утверждении границ территории объекта культурного наследия и правового режима земельных участков в указанных границах.

**5.2.5.** Копия распоряжения об определении предмета охраны (при наличии).

**5.2.6.** Копия учетной карты (учетной карточки) объекта культурного наследия (при наличии).

**5.2.7.** Историко-культурный опорный план; историко-архитектурный опорный план; ситуационный план.

**5.2.7.1.** Историко-культурный опорный план является документом, в котором отображаются все градостроительные элементы и сооружения, представляющие собой историко-культурную ценность, как сохранившиеся, так и утраченные, характеризующие этапы развития города, а также обозначаются границы территорий объектов культурного наследия, границы зон их охраны, земельные участки, на которых расположены объекты, представляющие собой историко-культурную ценность.

**5.2.7.2.** Историко-архитектурный опорный план является документом, в котором отображаются все этапы строительства исследуемого здания и планировочные изменения территории. Элементы растительной планировки и перестроек каждого этапа представлены на плане своим цветом, что позволяет ориентироваться в происходивших изменениях.

**5.2.7.3.** Ситуационный план является документом, в котором отображаются все объекты, которые находятся на исследуемой территории в настоящий момент. Ситуационный план представляет собой картографическое изображение местности, содержащее наименования улиц, этажность и т.д.

**5.2.8.** Копия охранного обязательства.

**5.2.9.** Выписка из Единого государственного реестра прав на недвижимое имущество и сделок с ним, содержащая сведения о зарегистрированных правах на объект культурного наследия и (или) земельные участки в границах его территории.

**5.2.10.** Сведения об объекте культурного наследия и о земельных участках в границах его территории, внесенные в государственный кадастр недвижимости (копии соответствующих кадастровых выписок, паспортов, планов территории и справок).

**5.2.11.** Копия технического паспорта на объект культурного наследия и (или) его поэтажного плана с указанием размеров и приведением экспликации помещений, выдаваемых организациями, осуществляющими государственный технический учет и (или) техническую инвентаризацию объектов капитального строительства.

**5.3.** Сведения, содержащиеся в подпунктах 5.2.3. – 5.2.6 и пункте 5.2.8 предоставляются заказчиком проведения работ. Иные сведения и документы, в том числе, сведения и документы, указанные в пункте 16 Положения № 569, собираются экспертом самостоятельно.

**5.4.** Заключение Экспертизы оформляется в электронном виде. Содержание, форма и разделы данного заключения должны соответствовать требованиям пунктов 19, 20, 26 Положения № 569.

**5.5.** Каждая страница заключения Экспертизы нумеруется.

**5.6.** Эксперт, индивидуально проводивший экспертизу, а также эксперты, индивидуально проводившие Экспертизу одного объекта экспертизы, подписывают заключение Экспертизы усиленной квалифицированной электронной подписью.

В случае если в качестве эксперта привлечено юридическое лицо, заключение Экспертизы подписывается усиленной квалифицированной электронной подписью каждого работника, проводившего исследование, и усиленной квалифицированной электронной подписью этого юридического лица.

Эксперт (эксперты) обязан обеспечивать конфиденциальность ключа усиленной квалифицированной электронной подписи, в частности не допускать использование принадлежащего ему ключа усиленной квалифицированной электронной подписи без его согласия.

**6.** Заключение представляется на рассмотрение в КГИОП со всеми прилагаемыми документами и материалами на электронном носителе в формате переносимого документа (тип файла \*PDF.)

**7.** Особые требования.

**7.1.** При проведении Экспертизы с целью обоснования включения объекта культурного наследия в Реестр требуется обязательное установление следующей информации:

**7.1.1.** сведения о наименовании объекта;

**7.1.2.** сведения о времени возникновения или дате создания объекта, датах основных изменений (перестроек) данного объекта и (или) датах связанных с ним исторических событий;

**7.1.3.** сведения о местонахождении объекта (адрес объекта или, при его отсутствии, описание местоположения объекта);

**7.1.4.** сведения о категории историко-культурного значения объекта;

**7.1.5.** сведения о виде объекта;

**7.1.6.** описание особенностей объекта, являющихся основаниями для включения его в Реестр и подлежащих обязательному сохранению - предмет охраны объекта культурного наследия;

**7.1.7.** сведения о границах территории выявленного объекта культурного наследия, включая текстовое и графическое описание местоположения этих границ, перечень координат характерных точек этих границ в системе координат, установленной для ведения государственного кадастра объектов недвижимости (выполненных кадастровым инженером с действующим квалификационным аттестатом кадастрового инженера с приложением копии соответствующего документа);

**7.1.8.** фотографические (иные графические) изображения объекта на момент заключения договора на проведение Экспертизы (с прилагаемой схемой фотофиксации):  
для памятника - снимки общего вида, фасадов, предмета охраны данного объекта;

для ансамбля - снимки общего вида, передающие планировочную структуру элементов и композиционные особенности ансамбля, снимки общего вида и фасадов памятников, входящих в состав ансамбля, снимки предмета охраны данного ансамбля;

для достопримечательного места - совокупность снимков и (или) иных графических изображений, передающих планировочную структуру элементов и композиционные особенности достопримечательного места.

**7.1.8.1** Требования к материалам фотофиксации:

**7.1.8.1.1.** Изображение (цветная фотография) объекта государственной историко-культурной экспертизы изготавливается качеством не менее 2000 точек по двум координатам. Снимки предоставляются на электронном носителе.

**7.1.8.1.2.** На электронном носителе изображение объекта государственной историко-культурной экспертизы представляется в формате TIFF, JPEG или RAW. Файлы изображений, полученных при съемке объекта государственной историко-культурной экспертизы, должны сохраняться в двух видах: необработанный файл в формате съемки и обработанный файл, пригодный к использованию. Имя файла изображения объекта государственной историко-культурной экспертизы необработанного и обработанного должны совпадать.

**7.1.8.1.3.** Под каждым снимком дается аннотация: наименование памятника или ансамбля, его элемента, детали или фрагмента, автор и дата съемки.

**7.2.** Сведения, указанные в пунктах 7.1.1 – 7.1.7, должны содержаться в соответствующем подразделе акта Экспертизы, из названия которого явно следует, что данные сведения необходимы для принятия решения о включении выявленного объекта культурного наследия в Реестр.

**7.3.** В заключении Экспертизы, проводимой с целью, указанной в пункте 7.1, указывается однозначный вывод Экспертизы об обоснованности (положительное заключение) или о необоснованности (отрицательное заключение) включения объекта культурного наследия в Реестр.

**8.** Срок выполнения Экспертизы не позднее **02 октября 2023 года**.

#### **IV. Дополнительно предъявляемые требования.**

**1.** После издания распоряжения КГИОП о включении выявленного объекта культурного наследия в Реестр, включающего в себя в качестве приложения план границ территории объекта, исполнитель обязан предоставить в КГИОП проект границ территории такого объекта на электронном носителе в формате \*XML, оформленном в соответствии с требованиями «Правил предоставления документов, направляемых или предоставляемых в соответствии с частями 1, 3-13, 15 статьи 32 Федерального закона «О государственной регистрации недвижимости» в федеральный орган исполнительной власти (его территориальные органы), уполномоченный Правительством Российской Федерации на осуществление государственного кадастрового учета, государственной регистрации прав, ведение Единого государственного реестра недвижимости и предоставление сведений, содержащихся в Едином государственном реестре недвижимости», утвержденных постановлением Правительства Российской Федерации от 31.12.2015 № 1532.



**V. Перечень выявленных объектов культурного наследия для проведения государственных историко-культурных экспертиз в 2023-2024 годах**

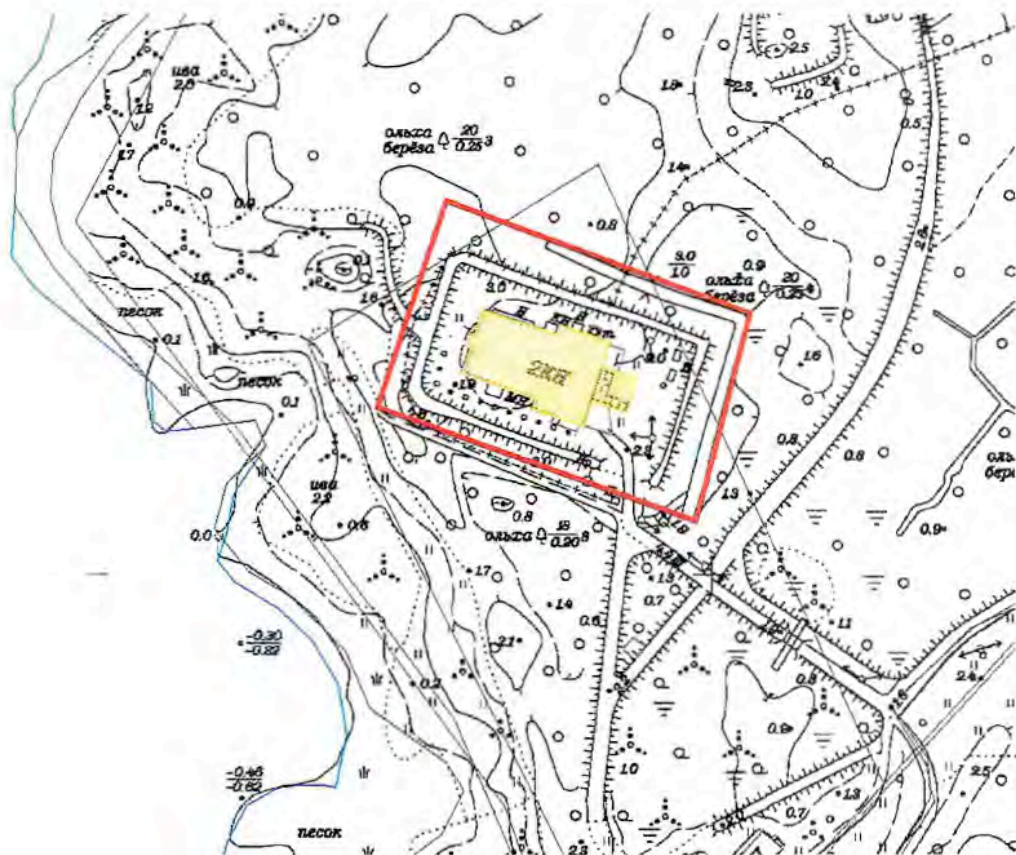
№ п/п	Район	Категория охраны (статус)	ОКН	Адрес в соответствии с решением о постановке на государственную охрану	Адрес в соответствии с объектно-адресной системой Санкт-Петербурга
1	2	3	4	5	6
1	Приморский	В	Здание пороховых погребов и лаборатории	Санкт-Петербург, пос. Лисий Нос, аллея Мужества, дом 25, строение 1 (Морской проспект, 42, литера А)	Санкт-Петербург, поселок Лисий Нос, Морской проспект, дом 42, литера А
2	Центральный	В	Здание гостиницы В.Е. Пестрикова "Метрополитен" ("Знаменская")	Санкт-Петербург, Лиговский пр., 43-45	Санкт-Петербург, Лиговский проспект, дом 43-45, литера А
3	Выборгский	В	Жилой дом	Санкт-Петербург, Сердобольская ул., 1, лит. А; Большой Сампсониевский пр., 108, лит. А	Санкт-Петербург, Сердобольская улица, дом 1, литера А; Большой Сампсониевский проспект, дом 108, литера А
4	Петроградский	В	Здание института «ЛенНИИпроект» и жилой дом	Санкт-Петербург, Троицкая пл. П.С., 3, лит. А; Куйбышева ул., 1/5, лит. А	Санкт-Петербург, Троицкая площадь П.С., дом 3, литера А; улица Куйбышева, дом 1/5, литера А
5	Центральный	В	Здание Благородного пансиона (Санкт-Петербургской Первой гимназии) с церковью Преображения Господня	Санкт-Петербург, Правды ул., 11; Социалистическая ул., 7	Санкт-Петербург, Социалистическая улица, дом 7/11, литера А
6	Невский	В	Дом причта церкви Божией Матери Всех Скорбящих Радости	Обуховской Обороны пр., 33; Стеклянная ул., б/№	Санкт-Петербург, проспект Обуховской Обороны, дом 33, литера А

Приложение к распоряжению КГИОП

от 01.11.2022 № 416-рп

Границы территории  
выявленного объекта культурного наследия  
«Здание пороховых погребов и лаборатории»  
(далее – объект культурного наследия),  
расположенного по адресу: г. Санкт-Петербург, пос. Лисий Нос, аллея Мужества, дом 25,  
строение 1 (Морской проспект, 42, литера А)

1. Схема границ территории объекта культурного наследия



Масштаб 1:2000

Условные обозначения:

- ▬ Граница территории объекта культурного наследия
- Выявленный объект культурного наследия

ЦТ-В-1789

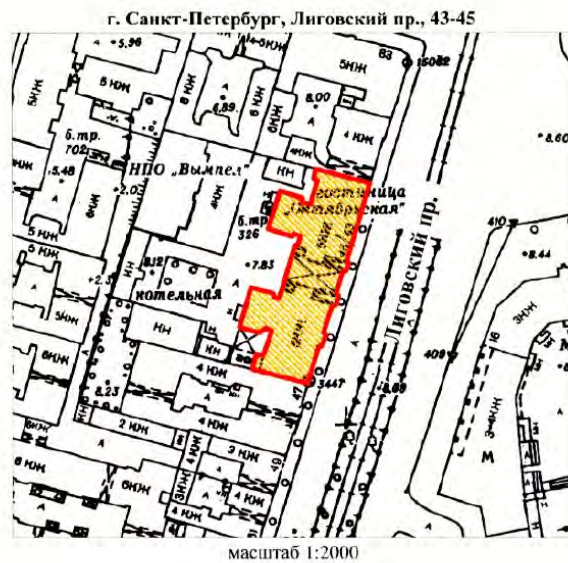
УТВЕРЖДАЮ:

Заместитель председателя Комитета  
по государственному контролю,  
использованию и охране памятников  
истории и культуры - начальник  
управления государственного  
учета памятников



 Б.М. Кириков  
М.П.

"10" апреля 2008

**План границ территории  
выявленного объекта культурного наследия  
"Здание гостиницы В. Е. Пестрикова  
"Метрополитен" ("Знаменская")"**



**УСЛОВНЫЕ ОБОЗНАЧЕНИЯ**

-  граница территории выявленного объекта культурного наследия
-  выявленный объект культурного наследия

<p>ПРАВИТЕЛЬСТВО САНКТ-ПЕТЕРБУРГА КГИОП ОГРН 1037843125527</p> <p><b>Копия верна</b></p> <p>Исполнитель: _____ / _____ /</p>
--

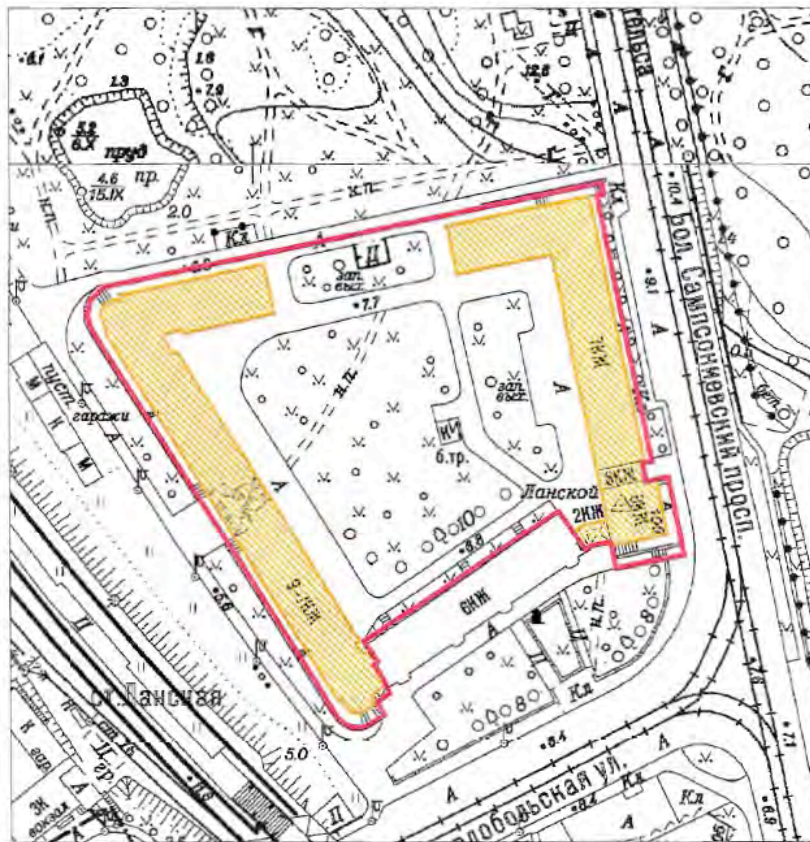


Приложение к распоряжению КГИОП

от 19.12.2022 № 573-рп

Границы территории выявленного объекта культурного наследия  
«Жилой дом»,  
(далее – объект культурного наследия),  
расположенного по адресу: Санкт-Петербург, Сердобольская улица, дом 1, литера А; Большой  
Сампсониевский проспект, дом 108, литера А

Схема границ территории объекта культурного наследия:



Масштаб 1:2000

Условные обозначения:

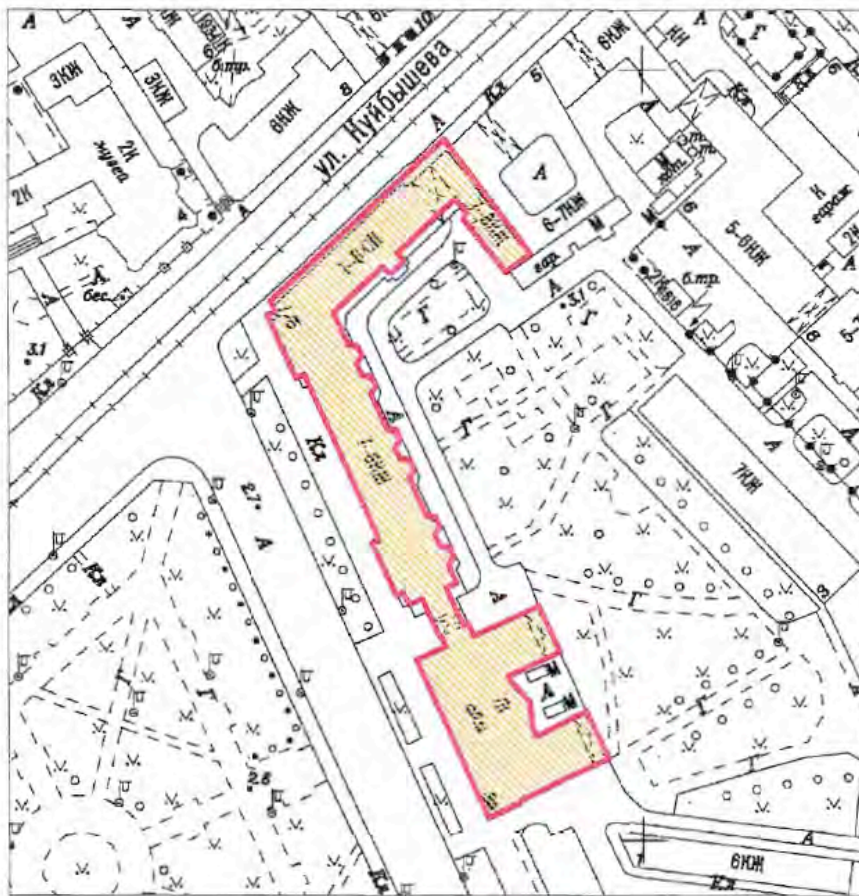
- Граница территории выявленного объекта культурного наследия
- Выявленный объект культурного наследия

Приложение к распоряжению КГИОП

от 19.12.2022 № 574-рп

Границы территории выявленного объекта культурного наследия  
«Здание института «ЛенНИИпроект» и жилой дом»,  
(далее – объект культурного наследия),  
расположенного по адресу: Санкт-Петербург, Троицкая площадь П.С., дом 3, литера А;  
улица Куйбышева, дом 1/5, литера А

Схема границ территории объекта культурного наследия:



Масштаб 1:2000

Условные обозначения:

- Граница территории выявленного объекта культурного наследия
- Выявленный объект культурного наследия



ЦТ-В-1975

УТВЕРЖДАЮ:

Заместитель председателя Комитета  
по государственному контролю,  
использованию и охране памятников  
истории и культуры - начальник  
управления государственного  
учета памятников

*Б.М. Кириков* Б.М. Кириков

М.П.

*22. мая 2008*

**План границ территории  
выявленного объекта культурного наследия  
"Здание Благородного пансиона  
(Санкт-Петербургской Первой гимназии)  
с церковью Преображения Господня"**

г. Санкт-Петербург, Правды ул., 11; Социалистическая ул., 7



масштаб 1:2000

**УСЛОВНЫЕ ОБОЗНАЧЕНИЯ**

- граница территории выявленного объекта культурного наследия
- выявленные объекты культурного наследия:
- здания и сооружения
- парки, сады, скверы, бульвары, аллеи, палисадники

**СОСТАВ КОМПЛЕКСА**

1. Главное здание и директорский флигель
2. Инспекторский флигель (угловой дом) и лазарет
3. Дом по Кабинетской улице
4. Бассейн и гимнастический зал
5. Сад
6. Ограда

ПРАВИТЕЛЬСТВО САНКТ-ПЕТЕРБУРГА КТОИОП ОГРН 1037843026627
<b>Копия верна</b>
Исполнитель: _____



НВ-В-1076

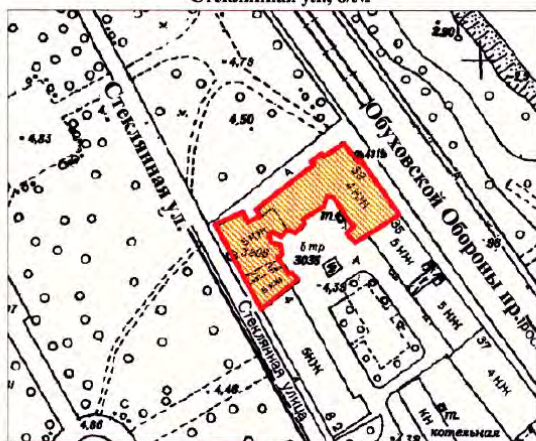
УТВЕРЖДАЮ:

Заместитель председателя Комитета  
по государственному контролю,  
использованию и охране памятников  
истории и культуры - начальник  
управления государственного  
учета памятников



**План границ территории  
выявленного объекта культурного наследия  
"Дом причта церкви Божией Матери  
Всех Скорбящих Радости"**

г. Санкт-Петербург, Обуховской Обороны пр., 33;  
Стеклопанная ул., 6/№



масштаб 1:2000

## УСЛОВНЫЕ ОБОЗНАЧЕНИЯ

- Граница территории выявленного объекта культурного наследия
- Выявленный объект культурного наследия



Заказчик:

Н.А. Дзядзько

Подрядчик:

М.П. Фефелова

Приложение №1  
к дополнительному соглашению № 1  
от 26.05.2023  
(государственный контракт  
от 17.04.2023 №4-23)

НВ-В-1074

УТВЕРЖДАЮ:

Заместитель председателя Комитета  
по государственному контролю,  
использованию и охране памятников  
истории и культуры - начальник  
управления государственного  
учета памятников

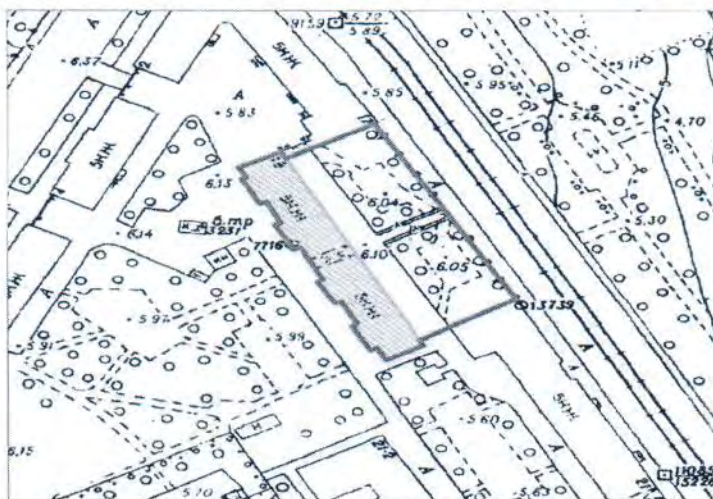


*Б.М. Кириков*  
М.П.

" 19 " *мая* 2024 г.

**План границ территории  
выявленного объекта культурного наследия  
"Жилой дом"**

г. Санкт-Петербург, Обуховской Обороны пр., 19  
(Адрес: г.Санкт-Петербург, пр. Обуховской Обороны, 19, лит. А)



масштаб 1:2000

**УСЛОВНЫЕ ОБОЗНАЧЕНИЯ**

- граница территории выявленного объекта культурного наследия
- выявленный объект культурного наследия

ПРАВИТЕЛЬСТВО САНКТ-ПЕТЕРБУРГА  
КГИОП  
ОГРН 1037843025627  
**Копия верна**  
Исполнитель: \_\_\_\_\_

Заказчик  
*Н.А. Дзядзько*  
Н.А. Дзядзько

Подрядчик  
*М.П. Фефелова*  
М.П. Фефелова

**Приложение № 12 к Акту по результатам государственной историко-культурной экспертизы** выявленного объекта культурного наследия «Комплекс зданий Санкт-петербургских градских богаделен», расположенного по адресу: Санкт-Петербург, Смольного ул., 2, 4 (лит. В), 4 (лит. А, А8, Е, Д, Д1, Ж), в составе: выявленный объект культурного наследия «Главное здание градских богаделен (в 1770-х годах – здание Воспитательного дома)» по адресу: Санкт-Петербург, Смольного ул., 4 (лит.: А, А8, Д); выявленный объект культурного наследия «Здание богадельни в память бракосочетания вел.кн. Ксении Александровны» по адресу: Санкт-Петербург, Смольного ул., 4; выявленный объект культурного наследия «Ограда» по адресу: Санкт-Петербург, Смольного ул., 4; выявленный объект культурного наследия «Сад» по адресу: Санкт-Петербург, Смольного ул., 4, в целях обоснования включения в единый государственный реестр объектов культурного наследия (памятников истории и культуры) народов Российской Федерации

**Извлечение из приказа Минкультуры России об аттестации государственного эксперта**





МИНИСТЕРСТВО КУЛЬТУРЫ  
РОССИЙСКОЙ ФЕДЕРАЦИИ

**ПРИКАЗ**

*С. В. Савельев*

Москва

№ 2081

**Об аттестации экспертов по проведению государственной  
историко-культурной экспертизы**

В соответствии с Федеральным законом от 25 июня 2002 г. № 73-ФЗ «Об объектах культурного наследия (памятниках истории и культуры) народов Российской Федерации», пунктом 9 Положения о государственной историко-культурной экспертизе, утвержденного постановлением Правительства Российской Федерации от 15 июля 2009 г. № 569, Положением о порядке аттестации экспертов по проведению государственной историко-культурной экспертизы, утвержденным приказом Минкультуры России от 26 августа 2010 г. № 563 (в редакции приказа Минкультуры России от 30 декабря 2021 г. № 2317), руководствуясь Положением об аттестационной комиссии Минкультуры России, утвержденным приказом Минкультуры России от 29 декабря 2011 г. № 1276, протоколом заседания аттестационной комиссии Министерства культуры Российской Федерации по аттестации экспертов по проведению государственной историко-культурной экспертизы от 25 октября 2022 г.,  
п р и к а з ы в а ю:

1. Аттестовать экспертов по проведению государственной историко-культурной экспертизы согласно приложению к настоящему приказу.

2. Департаменту государственной охраны культурного наследия (Р.А.Рыбало) обеспечить размещение информации об аттестованных экспертах на официальном сайте Минкультуры России в сети Интернет.

3. Контроль за исполнением настоящего приказа возложить на первого заместителя Министра культуры Российской Федерации С.Г.Обрывалина.

Заместитель Министра



Н.А.Преподобная

Приложение  
к приказу Министерства культуры  
Российской Федерации  
от «27» августа 2022 г.  
№ 208/

Аттестованные эксперты по проведению  
государственной историко-культурной экспертизы

№ п/п	Фамилия, имя, отчество соискателя	Решение о присвоении статуса аттестованного эксперта:
1.	Ишутина Полина Викторовна	- документы, обосновывающие исключение объектов культурного наследия из реестра.
2.	Сарапулкина Татьяна Викторовна	<p>- выявленные объекты культурного наследия в целях обоснования целесообразности включения данных объектов в реестр;</p> <p>- документы, обосновывающие включение объектов культурного наследия в реестр;</p> <p>- документация или разделы документации, обосновывающие меры по обеспечению сохранности объекта культурного наследия, включенного в реестр, выявленного объекта культурного наследия либо объекта, обладающего признаками объекта культурного наследия, при проведении земляных, мелиоративных, хозяйственных работ, указанных в статье 30 Федерального закона от 25.06.2002 № 73-ФЗ «Об объектах культурного наследия (памятниках истории и культуры) народов Российской Федерации» (далее – Федеральный закон) работ по использованию лесов и иных работ в границах территории объекта культурного наследия либо на земельном участке, непосредственно связанном с земельным участком в границах территории объекта культурного наследия;</p> <p>- земли, подлежащие воздействию земляных, строительных, мелиоративных, хозяйственных работ, предусмотренных статьей 25 Лесного кодекса Российской Федерации работ по использованию лесов (за исключением работ, указанных в пунктах 3, 4 и 7 части 1 статьи 25 Лесного кодекса Российской Федерации)</p>



		<p>Федерации) и иных работ, в случае, если указанные земли расположены в границах территорий, утвержденных в соответствии с пунктом 34.2 пункта 1 статьи 9 Федерального закона;</p> <p>- документация, за исключением научных отчетов о выполненных археологических полевых работах, содержащая результаты исследований, в соответствии с которыми определяется наличие или отсутствие объектов, обладающих признаками объекта культурного наследия, на земельных участках, подлежащих воздействию земляных, строительных, мелиоративных, хозяйственных работ, указанных в статье 30 Федерального закона.</p>
3.	Семина Юлия Евгеньевна	<p>- проектная документация на проведение работ по сохранению объектов культурного наследия;</p> <p>- документация или разделы документации, обосновывающие меры по обеспечению сохранности объекта культурного наследия, включенного в реестр, выявленного объекта культурного наследия либо объекта, обладающего признаками объекта культурного наследия, при проведении земляных, мелиоративных, хозяйственных работ, указанных в статье 30 Федерального закона работ по использованию лесов и иных работ в границах территории объекта культурного наследия либо на земельном участке, непосредственно связанном с земельным участком в границах территории объекта культурного наследия.</p>
4.	Филипович Максим Иванович	<p>- документы, обосновывающие исключение объектов культурного наследия из реестра.</p>



МИНИСТЕРСТВО КУЛЬТУРЫ  
РОССИЙСКОЙ ФЕДЕРАЦИИ

**ПРИКАЗ**

*5 Января 2023*

Москва

№ 65

**Об аттестации экспертов по проведению государственной  
историко-культурной экспертизы**

В соответствии с Федеральным законом от 25 июня 2002 г. № 73-ФЗ «Об объектах культурного наследия (памятниках истории и культуры) народов Российской Федерации», пунктом 9 Положения о государственной историко-культурной экспертизе, утвержденного постановлением Правительства Российской Федерации от 15 июля 2009 г. № 569, Положением о порядке аттестации экспертов по проведению государственной историко-культурной экспертизы, утвержденным приказом Минкультуры России от 26 августа 2010 г. № 563 (в редакции приказа Минкультуры России от 30 декабря 2021 г. № 2317), руководствуясь Положением об аттестационной комиссии Минкультуры России, утвержденным приказом Минкультуры России от 29 декабря 2011 г. № 1276, протоколом заседания аттестационной комиссии Министерства культуры Российской Федерации по аттестации экспертов по проведению государственной историко-культурной экспертизы от 11 января 2023 г.,  
п р и к а з ы в а ю:

1. Аттестовать экспертов по проведению государственной историко-культурной экспертизы согласно приложению к настоящему приказу.

2. Департаменту государственной охраны культурного наследия (Р.А.Рыбало) обеспечить размещение информации об аттестованных экспертах на официальном сайте Минкультуры России в сети Интернет.

3. Контроль за исполнением настоящего приказа оставляю за собой.

Первый заместитель Министра



С.Г.Обрывалин



Приложение  
к приказу Министерства культуры  
Российской Федерации  
от «13» сентября 2023 г.  
№ 65

Аттестованные эксперты по проведению  
государственной историко-культурной экспертизы

№ п/п	Фамилия, имя, отчество соискателя	Решение о присвоении статуса аттестованного эксперта:
1.	Гаева Ольга Васильевна	<ul style="list-style-type: none"> <li>- выявленные объекты культурного наследия в целях обоснования целесообразности включения данных объектов в реестр;</li> <li>- документы, обосновывающие включение объектов культурного наследия в реестр;</li> <li>- документы, обосновывающие изменение категории историко-культурного значения объекта культурного наследия;</li> <li>- документация или разделы документации, обосновывающие меры по обеспечению сохранности объекта культурного наследия, включенного в реестр, выявленного объекта культурного наследия либо объекта, обладающего признаками объекта культурного наследия, при проведении земляных, мелиоративных, хозяйственных работ, указанных в статье 30 Федерального закона от 25.06.2002 № 73-ФЗ «Об объектах культурного наследия (памятниках истории и культуры) народов Российской Федерации» работ по использованию лесов и иных работ в границах территории объекта культурного наследия либо на земельном участке, непосредственно связанном с земельным участком в границах территории объекта культурного наследия;</li> <li>- проектная документация на проведение работ по сохранению объектов культурного наследия.</li> </ul>
2.	Филипович Максим Иванович	<ul style="list-style-type: none"> <li>- выявленные объекты культурного наследия в целях обоснования целесообразности включения данных объектов в реестр;</li> </ul>

		<ul style="list-style-type: none"><li>- документы, обосновывающие включение объектов культурного наследия в реестр.;</li><li>- документация или разделы документации, обосновывающие меры по обеспечению сохранности объекта культурного наследия, включенного в реестр, выявленного объекта культурного наследия либо объекта, обладающего признаками объекта культурного наследия, при проведении земляных, мелиоративных, хозяйственных работ, указанных в статье 30 Федерального закона от 25.06.2002 № 73-ФЗ «Об объектах культурного наследия (памятниках истории и культуры) народов Российской Федерации» работ по использованию лесов и иных работ в границах территории объекта культурного наследия либо на земельном участке, непосредственно связанном с земельным участком в границах территории объекта культурного наследия;</li><li>- проектная документация на проведение работ по сохранению объектов культурного наследия.</li></ul>
--	--	--

---

**Приложение № 14 к Акту по результатам государственной историко-культурной экспертизы** выявленного объекта культурного наследия «Комплекс зданий Санкт-петербургских градских богаделен», расположенного по адресу: Санкт-Петербург, Смольного ул., 2, 4 (лит. В), 4 (лит. А, А8, Е, Д, Д1, Ж), в составе: выявленный объект культурного наследия «Главное здание градских богаделен (в 1770-х годах – здание Воспитательного дома)» по адресу: Санкт-Петербург, Смольного ул., 4 (лит.: А, А8, Д); выявленный объект культурного наследия «Здание богадельни в память бракосочетания вел.кн. Ксении Александровны» по адресу: Санкт-Петербург, Смольного ул., 4; выявленный объект культурного наследия «Ограда» по адресу: Санкт-Петербург, Смольного ул., 4; выявленный объект культурного наследия «Сад» по адресу: Санкт-Петербург, Смольного ул., 4, в целях обоснования включения в единый государственный реестр объектов культурного наследия (памятников истории и культуры) народов Российской Федерации

### **Иная документация**





Общество с ограниченной ответственностью  
**«Союз Экспертов Северо - Запада»**

Юридический адрес: 190020, г. Санкт-Петербург, вн. тер. г. муниципальный округ  
 Екатерингофский, наб. Обводного канала, д. 199-201, литера В, помещ. 11-н, этаж 1  
 ИНН 7810900757, КПП 783801001,  
 р/с 40702810090080000443 в ПАО «БАНК «САНКТ-ПЕТЕРБУРГ»  
 к/с 30101810900000000790, БИК 044030790, ОКВЭД 73.20, ОКПО 70208335,  
 ОКТМО 40377000000, ОКАТО 40284505000, ОКОГУ 4210014, ОКФС 16,  
 ОКОПФ 12165, ОГРН 1147847420511 дата регистрации 02.12.2014  
 Телефон: +7(812)318 12 20  
 email: expertiza-szd@mail.ru

от 17.04.2023 № 169

**Генеральному директору  
 Публичного акционерного  
 общества «Группа ЛСР»**

**Молчанову А.Ю.**

**Уважаемый Андрей Юрьевич!**

Общество с ограниченной ответственностью «Союз Экспертов Северо-Запада» (далее – ООО «СЭС») в соответствии с государственным контрактом от 17.04.2023 № 4-23 (№ 0372200231723000015 в ЕИС Закупки), заключенным с подведомственным учреждением КГИОП – СПб ГКУ «Дирекция заказчика по ремонтно-реставрационным работам на памятниках истории и культуры», выполняет работы по проведению государственных историко-культурных экспертиз выявленных объектов культурного наследия, расположенных в городе Санкт-Петербурге, с целью обоснования целесообразности их включения в единый государственный реестр объектов культурного наследия (памятников истории и культуры) народов Российской Федерации.

В рамках указанного государственного контракта ООО «СЭС» проводит государственную историко-культурную экспертизу выявленного объекта культурного наследия «Комплекс зданий Санкт-петербургских градских богаделен», расположенного по адресу: Санкт-Петербург, Смольного ул., 2, 4 (лит. В), 4 (лит. А, А8, Е, Д, Д1, Ж), а также выявленных объектов культурного наследия, входящих в его состав, согласно прилагаемому к настоящему письму извлечению из приказа КГИОП от 20.02.2001 № 15 о включении в перечень выявленных объектов культурного наследия.

Просим предоставить доступ эксперту Филиповичу М.И., а также специалисту отдела историко-культурных экспертиз ООО «СЭС» Никитинскому В.С. к зданиям – объектам культурного наследия (Санкт-Петербург, Смольная набережная, дом 8, литера А; Смольная набережная, дом 10, литера А; Санкт-Петербург, улица Смольного, дом 4, литера А (бывшая литера В), расположенным на территории ПАО «Группа ЛСР», в целях проведения осмотра и фотофиксации (в том числе внутренних помещений) конструктивной системы, объемно-планировочного решения, архитектурно-



художественных решений интерьеров. Указанные мероприятия необходимы в рамках проведения государственной историко-культурной экспертизы и исполнения государственного контракта.

При наличии технической документации на объект культурного наследия (технический паспорт на здание, кадастровый паспорт, план первичного учета объекта недвижимости), проектной документации (о ремонтах, перестройках здания), неопубликованных архивных фотографий или иных документов, свидетельствующих о перестройках или историко-культурной ценности объекта культурного наследия, просим предоставить копии документов или возможность самостоятельного ознакомления и копирования материалов при проведении осмотра.

Контактный телефон для согласования возможной даты и времени фотофиксации: +79508962262 (в т.ч. whats'app, telegram), email: expertiza-szd@mail.ru. Просим сообщить о принятом Вами решении.

Приложения:

- 1) государственный контракт от 17.04.2023 № 4-23;
- 2) извлечение из приказа КГИОП от 20.02.2001 № 15.

**С уважением,  
Генеральный директор  
ООО «СЭС»**



**М.П. Фефелова**



ПРАВИТЕЛЬСТВО САНКТ-ПЕТЕРБУРГА  
КОМИТЕТ ПО ГОСУДАРСТВЕННОМУ  
КОНТРОЛЮ, ИСПОЛЬЗОВАНИЮ  
И ОХРАНЕ ПАМЯТНИКОВ  
ИСТОРИИ И КУЛЬТУРЫ  
(КГИОП)

пл. Ломоносова, д. 1, Санкт-Петербург, 191023  
Тел. (812) 417-43-03, Факс (812) 710-42-45  
E-mail: kgiop@gov.spb.ru  
<https://www.gov.spb.ru>, <http://kgiop.ru>

№ \_\_\_\_\_

На № 3-280/23-0-1 от 21.08.2023  
Рег. № 01-24-2101/23-0-0 от 22.08.2023



Заместителю директора  
начальнику проектно-сметной  
документации Санкт-Петербургского  
государственного казенного учреждения  
«Дирекция заказчика по ремонтно-  
реставрационным работам на  
памятниках истории и культуры»

Горбунёвой Е.С.

улица Зодчего Росси, д.1-3,  
Санкт-Петербург, 191023

**Уважаемая Елена Сергеевна!**

Рассмотрев акт (далее – Акт) по результатам государственной историко-культурной экспертизы выявленного объекта культурного наследия «Комплекс зданий Санкт-Петербургских Градских богаделен» (далее – Объект), расположенного по адресу: Санкт-Петербург, Смольного ул., д. 2, 4, лит. А, В (далее – ГИКЭ), выполненной с целью обоснования целесообразности включения в единый государственный реестр объектов культурного наследия (памятников истории и культуры) народов Российской Федерации, сообщаем, что к ГИКЭ имеются следующие замечания:

1. В рекомендуемом предмете охраны Объекта (Приложение № 6) первое предложение пункта 2 «Конструктивная система» в разделах 1.1, 1.2, 2 изложить следующим образом: исторические наружные капитальные стены, исторические внутренние капитальные стены: местоположение, материал (кирпич). В части раздела 3 «Сад (фрагмент)» (с. 609) добавить в пункт 1 следующее предложение: «историческое объемно-пространственное и планировочное решение сада (утрачено) в сохранившихся границах; исторический видовой состав насаждений; историческое покрытие садовых дорожек».
2. Кроме того, нумерация пунктов внутри разделов на стр. 601, 604, 607, 609 и 610 Акта сбита и начинается каждый раз с пункта 1.
3. Употребление в тексте предмета охраны понятия «исторический» (без определения дат либо периода используемой дефиниции) влечет неопределенность в правоприменении.

Предлагаемый режим использования территории не учитывает положения статьи 5.1 Федерального закона от 25.06.2002 № 73-ФЗ «Об объектах культурного наследия (памятниках истории и культуры) народов Российской Федерации» в редакции Федерального закона



от 24.07.2023 № 365-ФЗ «О внесении изменений в статьи 57 и 166 Жилищного кодекса Российской Федерации и Федеральный закон «Об объектах культурного наследия (памятниках истории и культуры) народов Российской Федерации» (см. приложение).

После доработки вышеуказанных замечаний документация может быть представлена в КГИОП.

Приложение: Статья 5.1. Требования к осуществлению деятельности в границах территории объекта культурного наследия и особый режим использования земельного участка, водного объекта или его части, в границах которых располагается объект археологического наследия (введена Федеральным законом от 22.10.2014 № 315-ФЗ) 1. В границах территории объекта культурного наследия: 1) на территории памятника или ансамбля запрещаются строительство объектов капитального строительства и увеличение объемно-пространственных характеристик существующих на территории памятника или ансамбля объектов капитального строительства; проведение земляных, строительных, мелиоративных и иных работ, за исключением работ по сохранению объекта культурного наследия или его отдельных элементов, сохранению историко-градостроительной или природной среды объекта культурного наследия, работ по капитальному ремонту общего имущества в многоквартирных домах, являющихся объектами культурного наследия, включенными в единый государственный реестр объектов культурного наследия (памятников истории и культуры) народов Российской Федерации, или выявленными объектами культурного наследия, работ по капитальному ремонту общего имущества в многоквартирных домах, расположенных на территориях объектов культурного наследия и не являющихся объектами культурного наследия (в ред. Федерального закона от 24.07.2023 № 365-ФЗ).

**Временно исполняющий  
обязанности заместителя  
председателя КГИОП**



**Д.С. Брыков**

**Приложение № 15 к Акту по результатам государственной историко-культурной экспертизы выявленного объекта культурного наследия «Комплекс зданий Санкт-Петербургских градских богаделен», расположенного по адресу: Санкт-Петербург, Смольного ул., 2, 4 (лит. В), 4 (лит. А, А8, Е, Д, Д1, Ж), в составе: выявленный объект культурного наследия «Главное здание градских богаделен (в 1770-х годах – здание Воспитательного дома)» по адресу: Санкт-Петербург, Смольного ул., 4 (лит.: А, А8, Д); выявленный объект культурного наследия «Здание богадельни в память бракосочетания вел.кн. Ксении Александровны» по адресу: Санкт-Петербург, Смольного ул., 4; выявленный объект культурного наследия «Ограда» по адресу: Санкт-Петербург, Смольного ул., 4; выявленный объект культурного наследия «Сад» по адресу: Санкт-Петербург, Смольного ул., 4, в целях обоснования включения в единый государственный реестр объектов культурного наследия (памятников истории и культуры) народов Российской Федерации**

**Копии учетных карточек выявленных объектов культурного наследия «Комплекс зданий Санкт-Петербургских Градских богаделен», «Комплекс зданий Санкт-Петербургских Градских богаделен. Главное здание (лит. А); банный флигель (лит. А8); хозяйственный корпус (лит. Д)»; «Комплекс зданий Санкт-Петербургских Градских богаделен. Здание богадельни в память совершеннолетия цесаревича Николая Александровича (с металлической оградой)»; «Комплекс зданий Санкт-Петербургских Градских богаделен. Корпус при богадельне цесаревича Николая Александровича», «Комплекс зданий Санкт-Петербургских Градских богаделен. Здание богадельни бракосочетания великой княгини Ксении Александровны», «Комплекс зданий Санкт-Петербургских Градских богаделен. Ограда», «Комплекс зданий Санкт-Петербургских градских богаделен. Сад»**

**МИНИСТЕРСТВО КУЛЬТУРЫ СССР**  
**ПАМЯТНИКИ ИСТОРИИ И КУЛЬТУРЫ СССР (недвижимые)**

727

(индекс)

СОЮЗНАЯ РЕСПУБЛИКА Российская Федерация

(наименование республиканского органа охраны)

Адрес Санкт-Петербург, Центральный р-он, ул. Смольного 2; 4, лит. В; 4 лит.: «А», «А-8», «Д», «Д\*»

(АССР, край, область, район, автономная область; национальный округ; населенный пункт)

**УЧЕТНАЯ КАРТОЧКА**

I. НАИМЕНОВАНИЕ ПАМЯТНИКА **Комплекс зданий Санкт-Петербургских Градских богаделен.**

II. ТИПОЛОГИЧЕСКАЯ ПРИНАДЛЕЖНОСТЬ

памятник археологии	памятник истории	памятник архитектуры	памятник монумент.искусства
		+	

III. ДАТИРОВКА ПАМЯТНИКА **середина XVIII - конец XIX веков.**

IV. ХАРАКТЕР СОВРЕМЕННОГО ИСПОЛЬЗОВАНИЯ

по перво-начальному назначению	культурно просветительное	туристско-экскурсионное	лечебно-оздоровительное	жилые помещения	хозяйственное	не используется
			+			

предлож. по использованию

V. ХАРАКТЕРИСТИКА ТЕХНИЧЕСКОГО СОСТОЯНИЯ

хорошее	среднее	плохое	аварийное
	+		

VI. КАТЕГОРИЯ ОХРАНЫ

союзная	республиканская	местная	не состоит
		Вновь выявленный объект	

наличие утвержденной охранной зоны

да	нет
	+

VII. НАЛИЧИЕ ДОКУМЕНТАЦИИ

паспорт	фотографии	обмеры	реставрационные материалы
---------	------------	--------	---------------------------

место хранения документов

органы охраны	реставрационные мастерские	музей, архив, НИИ
---------------	----------------------------	-------------------

Дата составления карточки

союзный	республиканск.	местный	республиканск.	местные
---------	----------------	---------	----------------	---------

24 марта 2004 г.

М.П.

Составитель **глав. специалист КГИОП Путилова И.А.**

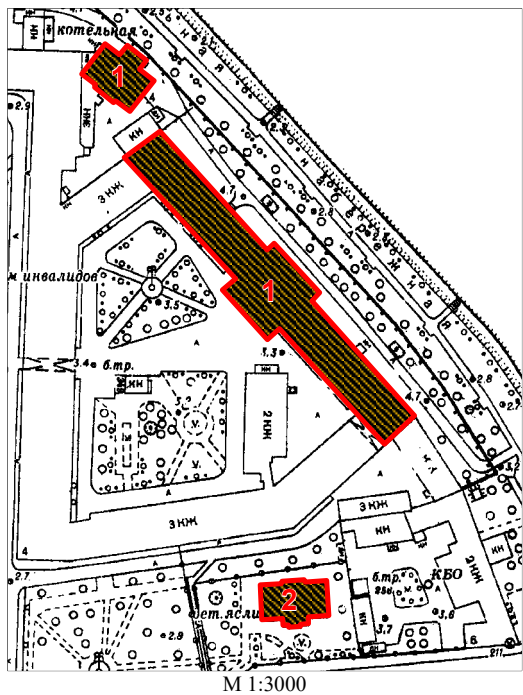
Зам. председателя КГИОП **Б.М.Кириков**  
Инспектор по охране памятников **Л.В. Хуторовская**

(ф.и.о. должность или профессия, подпись)

(ф. и.о., подпись)



## Фото или схематический план



## Экспликация:

1. Главное здание Градских богаделен
2. Здание богадельни в память бракосочетания великой княгини Ксении Александровны

## Краткое описание

Комплекс расположен на территории, ограниченной улицей Смольного, набережной Невы и соседними участками. Состоит из главного пятиугольного в плане здания (ул. Смольного, 4, лит.А), трех отдельно стоящих корпусов богаделен (ул. Смольного, 2, ул. Смольного, 4, лит.В, лит.Е) и служебных построек (ул. Смольного, 4, лит. А-8, Д#, Д). Часть территории участка занимает сад.

**История застройки участка.** В середине XVIII века на рассматриваемом участке располагались казенные огороды, амбары, здание пивоварни и несколько частных владений. В 1767 г. вся территория со строениями была передана Воспитательному дому, учрежденному Екатериной II; в 1781 пожалована Градским богадельням. В 1782-1784 годах существующие к этому времени постройки были приспособлены под новые нужды. Впоследствии они расширялись, перестраивались, реконструировались; возводились новые корпуса.

**Главное здание Градских богаделен (лит. А):** 1760-е годы, расширение и приспособление для нужд Воспитательного дома, находившихся здесь строений; 1820-е годы, арх. Е.В. Цыгоров, перестройка существующих корпусов, возведение новых; 1835-1836, арх. П.С. Плавов, перестройка церковного флигеля; 1851-1855, строительство южного корпуса, замыкающего основной объем здания арх. Ф.И. Эппингер; 1860-е, надстройка всех корпуса, кроме церковного флигеля, третьим этажом.

**Банный флигель (А-8):** 1837г., 1860-е годы, частичная перестройка.

**Хозяйственный корпус (Д):** начало XIX в., 1860-е годы, перестройка.

**Здание богадельни в память совершеннолетия цесаревича Николая Александровича (с металлической оградой) (ул. Смольного, 2):** 1860-1862 г., арх. Ф.И. Эппингер; 1867-1868 г., расширение, арх. А.Х. Пель; 1863, установка металлической ограды.

**Корпус при богадельне цесаревича Николая Александровича. (лит Д)** 1880-е-1890-е гг., арх. В.Р. Курзанов.

**Здание богадельни в память бракосочетания великой княгини Ксении Александровны(лит.В):** 1895-1896, арх. Н.К. Красовский.

**Здание богадельни имени Г.Е. Ярославского (лит Е)** 1886-1888, арх. К.Я. Соколов.

**Ограда** установлена в 1857г. **Сад** формировался с 1830-х гг. и на протяжении XIX в.

**Градостроительная и архитектурная ценность.** Уникальный по размеру и социальной значимости комплекс благотворительных заведений со сложной строительной историей, хорошо сохранившимися постройками и садом.

**Предметы охраны.** Планировочное решение комплекса. Функциональные визуальные и композиционные взаимосвязи. Объемно-пространственное решение и габариты зданий. Сад. Ограды. Предметы охраны указанные в карточках на элементы комплекса.

СОЮЗНАЯ РЕСПУБЛИКА Российская Федерация

(наименование республиканского органа охраны)

Адрес Санкт-Петербург, Центральный р-он, Смольного ул., 4 (лит.: А, А8, Д)

(АССР, край, область, район, автономная область; национальный округ; населенный пункт)

## УЧЕТНАЯ КАРТОЧКА

**I. НАИМЕНОВАНИЕ ПАМЯТНИКА** **Комплекс зданий Санкт-Петербургских Градских богаделен. Главное здание (лит. А); банный флигель (лит. А8); хозяйственный корпус (лит. Д)**

**II. ТИПОЛОГИЧЕСКАЯ ПРИНАДЛЕЖНОСТЬ**

памятник археологии	памятник истории	памятник архитектуры	памятник монумент.искусства
		+	

**III. ДАТИРОВКА ПАМЯТНИКА** 1760-1770-е годы.; 1781-1784 годы.; 1820-1824 годы, арх. Е.В.Цыгоров.; 1835-1837 годы арх. П.С.Плавов; 1851-1855 годы, арх. Ф.И.Эппингер; 1860-е годы; (XX век, частичные перестройки, надстройки).

**IV. ХАРАКТЕР СОВРЕМЕННОГО ИСПОЛЬЗОВАНИЯ**

по первоначальному назначению	культурно просветительное	туристско-экскурсионное	лечебно-оздоровительное	жилые помещения	хозяйственное	не используется
+			+			

предлож. по использованию

**V. ХАРАКТЕРИСТИКА ТЕХНИЧЕСКОГО СОСТОЯНИЯ**

хорошее	среднее	плохое	аварийное
	+		

**VI. КАТЕГОРИЯ ОХРАНЫ**

союзная	республиканская	местная	не состоит
		Вновь выявленный объект	

наличие утвержденной охранной зоны

да	нет
	+

**VII. НАЛИЧИЕ ДОКУМЕНТАЦИИ**

паспорт	фотографии	обмеры	реставрационные материалы

место хранения документов

органы охраны		реставрационные мастерские		музей, архив, НИИ

Дата составления карточки

союзный	республиканск.	местный	республиканск.	местные

12 марта 2004 г.

М.П.

Составитель **главн. специалист КГИОП**

**Путилова И.А.**

**Зам председателя КГИОП**

**Б.М. Кириков**

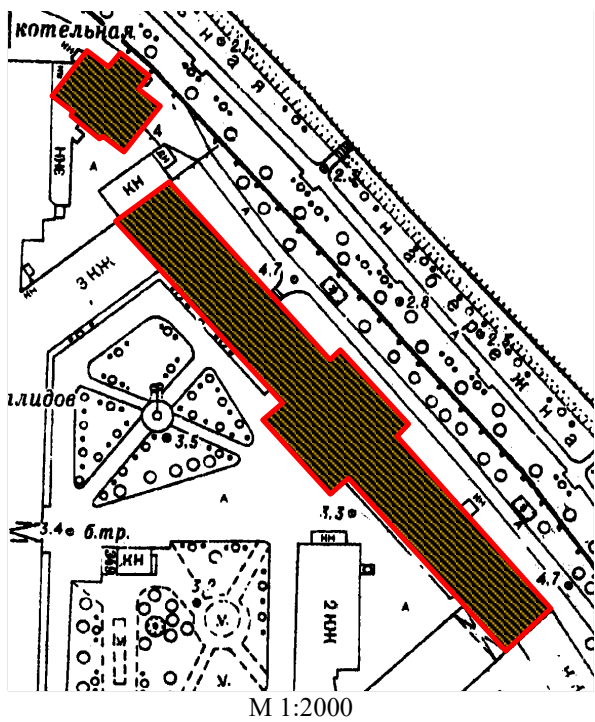
**Инспекто по охране памятников**

**Л.В. Хуторовская**

(ф.и.о. должность или профессия, подпись)

(ф. и.о., подпись)

## Фото или схематический план



## Краткое описание

Главное здание (лит. «А») трехэтажное, в плане имеет форму неправильного пятиугольника с внутренним двором; главными фасадами обращено в сторону Невы (восточным) и в сад (западным).

**Восточный корпус** (37 осей). Два симметричных трехэтажных (со двора – четырехэтажные) гладко оштукатуренных корпуса фланкируют центральный двухэтажный церковный флигель, решенный в классическом стиле. Окна первого этажа – прямоугольные с полуциркульным завершением, расположены в нишах; окна второго этажа – поздняя пробивка – квадратной формы; простенки декорированы пилястрами. Флигель завершен треугольным фронтоном. **Западный корпус** (40 осей) трехэтажный. Центр акцентирован небольшим ризалитом на 7 осей и проездной аркой.

**Лицевые фасады других корпусов и дворные фасады:** гладко оштукатурены, без выразительной тектоники, кроме церковного флигеля, решенного аналогично лицевому.

**Интерьеры:** во всех корпусах сохранилось историческое внутреннее объемно-планировочное решение, лестницы второй половины XIX века с мет. ограждением. В западном корпусе – своды в коридорах, в восточном и западном корпусах – лестницы на столбах и сводах. В банном флигеле – внутренняя планировка, своды.

**Банный флигель (лит. А-8)** примыкает к главному корпусу, обращен к Неве. Прямоугольный в плане с высокой кровлей; фасады декорированы в классическом стиле.

**Хозяйственный корпус (лит. Д).** Трехэтажный прямоугольный в плане, фасады гладко оштукатурены без выразительной тектоники. Расположен в глубине участка. **История застройки.** **корп.1** – 1770-е г.; 1820-1824 г., перестройка, арх. Е.В. Цыгоров; 1869-е годы, надстройка третьим этажом. **корп.2** – середина XVIII в.; 1760-е г., расширение, приспособление для нужд Воспитательного дома; 1820-1824 г., перестройка, арх. Е.В. Цыгоров; 1868-1869 г., надстройка третьим этажом (в XX в. – со стороны двора надстроены четвертым этажом). **корп.3** – 1820-1824 г., арх. Е.В. Цыгоров; 1835-1836 г., перестройка, арх. П.С. Плавов (в XX в. – прорезаны окна второго этажа, изменена конфигурация кровли, утрачена стоящая на ней скульптура).

**корп.4.** – банный флигель (лит. А-8) 1837 г., арх. П.С. Плавов; 1860-е г., частичная перестройка. **корп.5** – 1760-е г.; 1820-1824 г., перестройка, арх. Е.В. Цыгоров; 1860-е г., надстройка третьим этажом; **корп.6** – 1851-1855 г., арх. Ф.И. Эппингер; 1860-е г., надстройка третьим этажом; **корп.7.** (служебный корпус для служащих – кухни и мастерские) – 1855, арх. Ф.И. Эппингер; **корп.8.** (прачешный флигель) 1830-1840-е, 1860-е, перестройка, надстройка 3эт., пристройка кухонного флигеля; **корп.9.** (корпус Дубицкого) 1870-1871; **корп.10.** (быв. рабочий дом, перестроенный под служебное жилье) – 1782-1784; 1820-е перестройка; **корп.11** хозяйственный корпус (лит. Д) – начало XIX в., 1860-е г., перестройка

**Градостроительная и архитектурная ценность.** Главное здание – главный элемент комплекса, определяет его градостроительно-композиционную и планировочную структуру. Восточный фасад включен в панораму Невы. Уникальный пример решения самого большого в городе здания богадельни, строительная история которого прослеживается на протяжении полутора веков. Банный флигель – редкий пример флигеля такого назначения, решенного в классицистических формах, элемент комплекса. Хозяйственный корпус – элемент комплекса.

**Предметы градостроительной и архитектурной охраны:** объемно-пространственное решение и габариты всех корпусов; архитектурное решение лицевых фасадов; декоративное оформление фасадов церковного флигеля (корп.3), банного флигеля (корп.4). Внутреннее объемно-планировочное решение корпусов 1, 3, 4); конструктивное и объемно-пространственное решение сводчатых перекрытий (корпуса 1, 4), лестниц на столбах и сводах (корпусов 1, 2)



СОЮЗНАЯ РЕСПУБЛИКА Российская Федерация

(наименование республиканского органа охраны)

Адрес Санкт-Петербург, Центральный р-он, Смольного ул., 2

(АССР, край, область, район, автономная область; национальный округ; населенный пункт)

## УЧЕТНАЯ КАРТОЧКА

**I. НАИМЕНОВАНИЕ ПАМЯТНИКА** Комплекс зданий Санкт-Петербургских Градских богаделен. Здание богадельни в память совершеннолетия цесаревича Николая Александровича (с металлической оградой).

**II. ТИПОЛОГИЧЕСКАЯ ПРИНАДЛЕЖНОСТЬ**

памятник археологии	памятник истории	памятник архитектуры	памятник монумент. искусства
		+	

**III. ДАТИРОВКА ПАМЯТНИКА** 1860-1862, Ф.И. Эппингер; 1867-1868, расширение, А.Х.Пель; 1863, металлическая ограда.

**IV. ХАРАКТЕР СОВРЕМЕННОГО ИСПОЛЬЗОВАНИЯ**

по первоначальному назначению	культурно-просветительное	туристско-экскурсионное	лечебно-оздоровительное	жилые помещения	хозяйственное	не используется
					воинская часть 97738	

предлож. по использованию \_\_\_\_\_

**V. ХАРАКТЕРИСТИКА ТЕХНИЧЕСКОГО СОСТОЯНИЯ**

хорошее	среднее	плохое	аварийное
+			

**VI. КАТЕГОРИЯ ОХРАНЫ**

союзная	республиканская	местная	не состоит
		Вновь выявленный объект	

наличие утвержденной охранной зоны \_\_\_\_\_

да	нет
	+

**VII. НАЛИЧИЕ ДОКУМЕНТАЦИИ**

паспорт	фотографии	обмеры	реставрационные материалы

место хранения документов \_\_\_\_\_

органы охраны	реставрационные мастерские	музей, архив, НИИ

Дата составления карточки \_\_\_\_\_

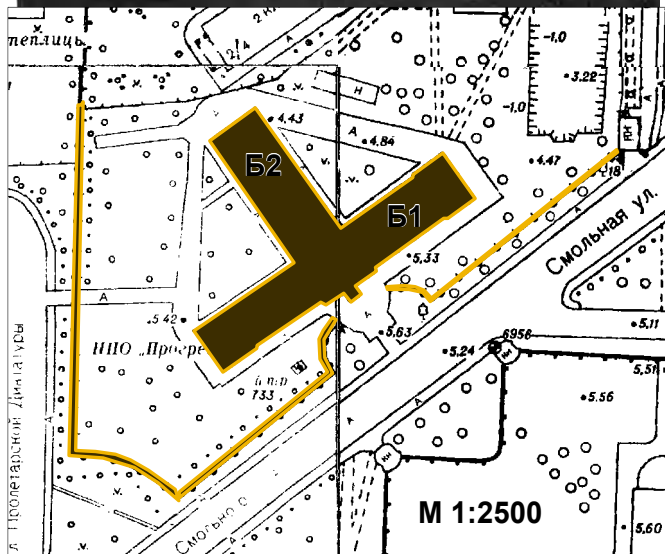
союзный	республиканск.	местный	республиканск.	местные

\_\_\_\_\_ 19 \_\_\_\_ г.

М.П.

Составитель Клинкова Е.М., архитектор Инспектор по охране памятников \_\_\_\_\_  
(ф.и.о. должность или профессия, подпись) (ф. и.о., подпись)

## Фото или схематический план



## Краткое описание

Здание 2-х этажное, Т-образной в плане формы, на высоких подвалах. Включает два корпуса. Корпус Б1 лицевой выходит на ул. Смольного расположен с отступом от красной линии. Корпус Б2 дворовый, примыкающий к лицевому. **Лицевой фасад** на 28 осей решен в стиле “классицизм”. Композиция симметрична: два крыла фланкируют центральную часть фасада - ризалит (12-17 оси) с входным порталом и фронтоном треугольной формы. Крылья фасада также завершаются ризалитами в осях 1-3 и 26-28. Углы центрального и боковых ризалитов рустованы по всей высоте здания. Подоконные тяги между цокольным и первым, а также первым и вторым этажами. Цокольный и первый этажи рустованы. Окна 1-го эт. с полуциркульным завершением и замковыми камнями. Окна 2-го эт.- прямоугольной формы в осях 1-11 и 18-28, с полуциркульными перемычками и архивольтом в осях 12-17. Вход акцентирован зонтиком. Хорошая сохранность функционально-планировочной структуры и элементов отделки интерьеров. **Дворовые и боковые фасады** решены в тех же архитектурных приемах, но с меньшим использованием декора.

**История строительства.** Корпус Б1 построен в 1860-1862 гг., арх. Ф.И. Эппингер. Корпус Б2 построен в 1867-1868гг. арх. А.Х.Пель. **Металлическая ограда** сооружена в 1863г.

**Градостроительная ценность.** Часть комплекса зданий Санкт-Петербургских Градских богаделен. Элемент исторической застройки ул. Смольного.

**Архитектурная ценность.** Пример хорошо сохранившегося корпуса богадельни второй половины XIX в. в. Работа крупных мастеров своего времени.

**Предметы градостроительной и архитектурной охраны.** Объемно-пространственная структура и габариты корпусов, архитектурно-композиционное и художественное решение фасадов. Функционально-планировочная структура и конструктивное решение (конструкция перекрытий – своды). Элементы ценной отделки интерьеров). Металлическая ограда.

СОЮЗНАЯ РЕСПУБЛИКА Российская Федерация

(наименование республиканского органа охраны)

Адрес Санкт-Петербург, Центральный р-он, Смольного ул., 4, лит. «Д+»

(АССР, край, область, район, автономная область; национальный округ; населенный пункт)

## УЧЕТНАЯ КАРТОЧКА

I. НАИМЕНОВАНИЕ ПАМЯТНИКА **Комплекс зданий Санкт-Петербургских Градских богаделен.**

**Корпус при богадельне цесаревича Николая Александровича.**

II. ТИПОЛОГИЧЕСКАЯ  
ПРИНАДЛЕЖНОСТЬ

памятник археологии	памятник истории	памятник архитектуры	памятник монумент.искусства
		+	

III. ДАТИРОВКА ПАМЯТНИКА 1880-1890-е г.г., арх. В.Р. Курзанов

IV. ХАРАКТЕР  
СОВРЕМЕННОГО  
ИСПОЛЬЗОВАНИЯ

по перво- начальному назначению	культурно просвети- тельное	туристско- экскурси- онное	лечебно- оздорови- тельное	жилые помеще- ния	хозяй- ственное	не исполь- зуется
			+			

предлож. по использованию

V. ХАРАКТЕРИСТИКА  
ТЕХНИЧЕСКОГО СОСТОЯНИЯ

хорошее	среднее	плохое	аварийное
	+		

VI. КАТЕГОРИЯ ОХРАНЫ

союзная	республиканская	местная	не состоит
		Вновь выявленный объект	

наличие утвержденной охранной зоны

да	нет
	+

VII. НАЛИЧИЕ ДОКУМЕНТАЦИИ

паспорт	фотографии	обмеры	реставрационные материалы

место хранения документов

органы охраны		реставрационные мастерские		музей, архив, НИИ

Дата составления карточки

союзный	республиканск.	местный	республиканск.	местные	

\_\_\_\_\_ 19 \_\_\_\_ г.

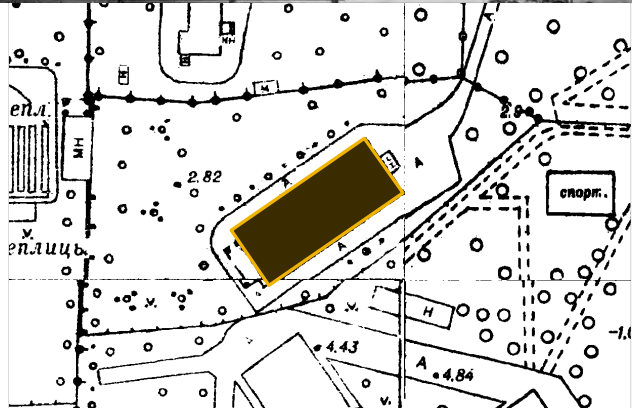
М.П.

Составитель Клинкова Е.М., архитектор  
(ф.и.о. должность или профессия, подпись)

Инспектор по охране памятников \_\_\_\_\_  
(ф. и.о., подпись)



## Фото или схематический план



М 1:2000

## Краткое описание

Отдельно стоящее 2-х эт. здание (лит. «Д\*») из красного кирпича расположено внутри комплекса. Цоколь – путиловская плита. По всему периметру здание венчает сложный ступенчатый карниз.

**Лицевой фасад** на 17 осей с прямоугольными равномерно расположенными окнами, решен в кирпичном стиле. **Боковой фасад** на одну ось, с выступающим объемом входного тамбура. На первом и втором этаже широкие лучковые окна. Хорошо сохранилась филеиная дверь. **Интерьеры.** Сохранилось историческое внутреннее объемно-планировочное решение (в том числе лестницы).

**История постройки.** 1880-1890-е гг. арх. В.Р.Курзанов.

**Градостроительная и архитектурная ценность.** Часть комплекса зданий Санкт-Петербургских Градских богаделен. Пример больничного корпуса в кирпичном стиле.

**Предметы градостроительной и архитектурной охраны.** Общее объемно-пространственное решение и габариты. Комплексное архитектурно-композиционное и художественное решение фасадов в кирпичном стиле, в том числе рисунок оконных заполнений.

СОЮЗНАЯ РЕСПУБЛИКА Российская Федерация

(наименование республиканского органа охраны)

Адрес Санкт-Петербург, Центральный р-он, Смольного ул., 4, лит В

(АССР, край, область, район, автономная область; национальный округ; населенный пункт)

## УЧЕТНАЯ КАРТОЧКА

I. НАИМЕНОВАНИЕ ПАМЯТНИКА **Комплекс зданий Санкт-Петербургских Градских богаделен.**

**Здание богадельни бракосочетания великой княгини Ксении Александровны.**

II. ТИПОЛОГИЧЕСКАЯ  
ПРИНАДЛЕЖНОСТЬ

памятник археологии	памятник истории	памятник архитектуры	памятник монумент.искусства
		+	

III. ДАТИРОВКА ПАМЯТНИКА 1895-1896, Красовский (?)

IV. ХАРАКТЕР  
СОВРЕМЕННОГО  
ИСПОЛЬЗОВАНИЯ

по перво- начальному назначению	культурно просвети- тельное	туристско- экскурси- онное	лечебно- оздорови- тельное	жилые помеще- ния	хозяй- ственное	не исполь- зуется
	+					

предлож. по использованию

V. ХАРАКТЕРИСТИКА  
ТЕХНИЧЕСКОГО СОСТОЯНИЯ

хорошее	среднее	плохое	аварийное
	+		

VI. КАТЕГОРИЯ ОХРАНЫ

союзная	республиканская	местная	не состоит
		Вновь выявленный объект	

наличие утвержденной охранной зоны

да	нет
	+

VII. НАЛИЧИЕ ДОКУМЕНТАЦИИ

паспорт	фотографии	обмеры	реставрационные материалы

место хранения документов

органы охраны	реставрационные мастерские	музей, архив, НИИ

Дата составления карточки

союзный	республиканск.	местный	республиканск.	местные	

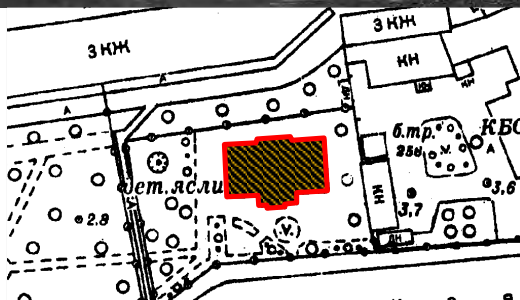
\_\_\_\_\_ 19 \_\_\_\_ г.

М.П.

Составитель Клинова Е.М., архитектор  
(ф.и.о. должность или профессия, подпись)

Инспектор по охране памятников \_\_\_\_\_  
(ф. и.о., подпись)

## Фото или схематический план



М 1:2000

## Краткое описание

Отдельстоящее 2-х эт., симметричное, прямоугольное в плане с двумя ризалитами по центральной оси северного и южного фасадов, кирпичное оштукатуренное здание, расположенное с отступом от красной линии. По красной линии металлическая решетка ограждения. Высокая сохранность объемно-планировочной структуры. Фасады имеют единое архитектурно- композиционное и декоративное решение в стиле «эkleктика». 1-ый этаж полностью рустован, углы здания и ризалитов на уровне второго этажа акцентированы рустом. Окна прямоугольной формы с наличниками. Этажи разделены подоконной тягой.

**Лицевой фасад** на 5 осей; развитый ризалит по 2-4 оси. Здание завершается профилированным карнизом и аттиком ризалитом.

**Интерьеры.** Сохранилась внутренняя планировочная и конструктивная структура в пределах капитальных стен с устройством временных перегородок, печи, облицованные белой керамической плиткой.

**История строительства.** Построено в 1895-1896гг. Арх.Н.К.Красовский(?)

**Градостроительная архитектурная ценность.** Неотъемлемая часть комплекса зданий Санкт-Петербургских Градских богаделен. Элемент исторической застройки ул. Смольного. Пример больничного корпуса в стиле «эkleктика»

**Предметы градостроительной и архитектурной охраны.** Общее объемно-пространственное решение и габариты. Комплексное архитектурно-композиционное и художественное решение фасадов.



СОЮЗНАЯ РЕСПУБЛИКА Российская Федерация

(наименование республиканского органа охраны)

Адрес Санкт-Петербург, Центральный р-он, Смольного ул., 2.4

(АССР, край, область, район, автономная область; национальный округ; населенный пункт)

## УЧЕТНАЯ КАРТОЧКА

I. НАИМЕНОВАНИЕ ПАМЯТНИКА **Комплекс зданий Санкт-Петербургских Градских богаделен. Ограда.**

II. ТИПОЛОГИЧЕСКАЯ ПРИНАДЛЕЖНОСТЬ	памятник археологии	памятник истории	памятник архитектуры	памятник монумент.искусства
			+	

III. ДАТИРОВКА ПАМЯТНИКА 1857г. ;1863

IV. ХАРАКТЕР СОВРЕМЕННОГО ИСПОЛЬЗОВАНИЯ	по перво-начальному назначению	культурно просветительное	туристско-экскурсионное	лечебно-оздоровительное	жилые помещения	хозяйственное	не используется

предлож. по использованию

V. ХАРАКТЕРИСТИКА ТЕХНИЧЕСКОГО СОСТОЯНИЯ	хорошее	среднее	плохое	аварийное
	+			

VI. КАТЕГОРИЯ ОХРАНЫ	союзная	республиканская	местная	не состоит
			Вновь выявленный объект	

наличие утвержденной охранной зоны	да		нет	
			+	

VII. НАЛИЧИЕ ДОКУМЕНТАЦИИ	паспорт	фотографии	обмеры	реставрационные материалы

место хранения документов	органы охраны		реставрационные мастерские		музей, архив, НИИ
---------------------------	---------------	--	----------------------------	--	-------------------

Дата составления карточки	союзный	республиканск.	местный	республиканск.	местные

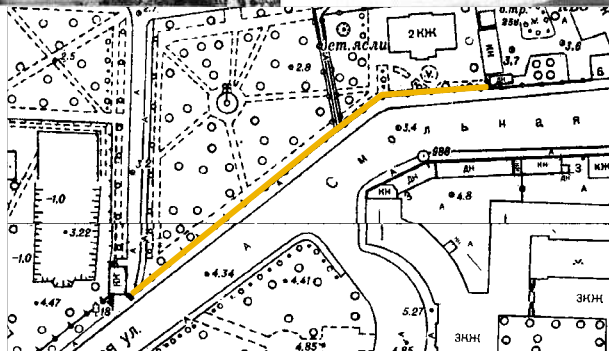

\_\_\_\_\_ 19 \_\_\_\_ г.

М.П.

Составитель Клинова Е.М., архитектор  
(ф.и.о. должность или профессия, подпись)

Инспектор по охране памятников \_\_\_\_\_  
(ф. и.о., подпись)

## Фото или схематический план



М 1:3000

## Краткое описание

Ограда проходит вдоль всего комплекса по красной линии ул. Смольного (в пределах исторической границы участка). **Участок ограды, расположенный перед д.№ 2**, имеет изгиб с разрывом, образующий небольшую площадь полукруглой формы перед входом в здание. Цоколь ограды невысокий, выполнен из путиловской плиты. Черная металлическая кованая решетка представляет собой ряд секций, состоящих из вертикальных стержней прямоугольного сечения с завершением в форме пики. Между собой секции соединяются с помощью более крупных вертикалей круглого сечения, имеющих на конце завершения в виде шишек.

**Ограда**, расположенная после контрольно-пропускного пункта при входе в интернат на высоком цоколе из известняка (часть ограды). Решетка представляет собой диагональную сетку из тонких прутьев круглого сечения, соединенных вертикальными стойками.

**История строительства.** Ограда перед богадельней в честь совершеннолетия цесаревича Николая Александровича выполнена в 1863 г (Смольного ул., 2); перед остальной частью комплекса (Смольного ул., 4) – в 1857 г.

**Градостроительная ценность.** Неотъемлемая часть комплекса зданий Санкт-Петербургских Градских богаделен.

**Архитектурная ценность.** Пример ограждений середины XIX в.

**Предметы охраны.** Размещение ограды по красной линии. Решение входной зоны здания с помощью ограждения. Общее архитектурно-художественное решение.

**МИНИСТЕРСТВО КУЛЬТУРЫ СССР**  
**ПАМЯТНИКИ ИСТОРИИ И КУЛЬТУРЫ СССР (недвижимые)**

739

(индекс)

СОЮЗНАЯ РЕСПУБЛИКА Российская Федерация

(наименование республиканского органа охраны)

Адрес Санкт-Петербург, Центральный р-он, Смольного ул., 2, 4.

(АССР, край, область, район, автономная область; национальный округ; населенный пункт)

**УЧЕТНАЯ КАРТОЧКА**

I. НАИМЕНОВАНИЕ ПАМЯТНИКА **Комплекс зданий Санкт-Петербургских градских богаделен. Сад.**

II. ТИПОЛОГИЧЕСКАЯ  
ПРИНАДЛЕЖНОСТЬ

памятник археологии	памятник истории	памятник архитектуры	памятник монумент.искусства
		+	

III. ДАТИРОВКА ПАМЯТНИКА 1830-е гг. – XIX в.

IV. ХАРАКТЕР  
СОВРЕМЕННОГО  
ИСПОЛЬЗОВАНИЯ

по перво-начальному назначению	культурно просветительное	туристско-экскурсионное	лечебно-оздоровительное	жилые помещения	хозяйственное	не используется
+			+			

предлож. по использованию

V. ХАРАКТЕРИСТИКА  
ТЕХНИЧЕСКОГО СОСТОЯНИЯ

хорошее	среднее	плохое	аварийное
	+		

VI. КАТЕГОРИЯ ОХРАНЫ

союзная	республиканская	местная	не состоит
		Вновь выявленный объект	

наличие утвержденной охранной зоны

да	нет
+	

VII. НАЛИЧИЕ ДОКУМЕНТАЦИИ

паспорт	фотографии	обмеры	реставрационные материалы

место хранения документов

органы охраны	реставрационные мастерские	музей, архив, НИИ

Дата составления карточки

союзный	республиканск.	местный	республиканск.	местные

\_\_\_\_\_ 19 \_\_\_\_ г.

М.П.

Составитель Клинова Е.М., архитектор  
(ф.и.о. должность или профессия, подпись)

Инспектор по охране памятников \_\_\_\_\_  
(ф. и.о., подпись)



Фото или схематический план

Краткое описание

Сад, композиционно объединяющий все постройки градских богаделен, имеет лучевую систему дорожек, сходящуюся к проезду и к главному зданию комплекса. В основном сохранилась историческая композиционно-планировочная структура (незначительные утраты, появились новые дорожки, например, идущая от угла здания по диагонали вглубь комплекса).

Основные породы: дуб, липа, клен. Деревья преимущественно старовозрастные, но есть и новые посадки. Представляет интерес дубовая аллея, идущая от контрольно-пропускного пункта до угла главного корпуса.

Во внутреннем дворе сохранились два сквера с исторической планировкой и старовозрастными деревьями.

**История застройки.** Сад разбит в 1830-е гг., изменения XIX в.

**Градостроительная ценность.** Пример благоустройства и озеленения больничного комплекса, включающего систему садов и внутренних скверов. Сады являются частью панорамы формирующей ландшафт правого берега Невы и улицы Смольного к северу от комплекса Смольного монастыря.

**Предметы градостроительной охраны.** Объемно-пространственная композиция сада и скверов внутренних дворов: сложившееся соотношение древесно-кустарниковых насаждений с газонами, площадками отдыха и дорожно-тропиночной сетью. Деревья ценных пород.