

АКТ

государственной историко-культурной экспертизы проектной документации на проведение работ по сохранению выявленного объекта культурного наследия «Покровский сквер (с фундаментом церкви Покрова Пресвятой Богородицы)», расположенного по адресу: Санкт-Петербург, Тургенева пл.: «Ремонт, реставрация и приспособление для современного использования выявленного объекта культурного наследия «Покровский сквер (с фундаментом церкви Покрова Пресвятой Богородицы)», расположенного по адресу: Санкт-Петербург, пл. Тургенева», разработанной ООО «ГК «Славянский проект» в 2023 году (шифр: ПС-ПЛТ-23)

Настоящая государственная историко-культурная экспертиза проведена экспертной комиссией в составе: Терская И.В., Зайцева Д.А., Курленьиз Г.А., на основании договоров с экспертами от 09.10.2023 №№ ПС-ПЛТ-23/Э1, ПС-ПЛТ-23/Э2, ПС-ПЛТ-23/Э3 (Приложение № 8).

1. Дата начала и дата окончания проведения экспертизы:

Настоящая государственная историко-культурная экспертиза проведена в период с 09 октября 2023 года по 20 октября 2023 года.

2. Место проведения экспертизы:

г. Санкт-Петербург

3. Заказчик экспертизы:

Общество с ограниченной ответственностью «Группа компаний «Славянский проект» (ООО «ГК «Славянский проект»). Юридический адрес: 191119, г. Санкт-Петербург, ул. Днепропетровская, дом 13, литер А, помещение 1-Н. ИНН: 7842076885; ОГРН: 1157847395870.

4. Сведения об экспертах:

1) Председатель Экспертной комиссии:

ТЕРСКАЯ ИРИНА ВЛАДИМИРОВНА, образование высшее (Ленинградский государственный университет им. А.А. Жданова, исторический факультет, 1984 г.), историк, стаж работы 37 лет, пенсионер. Аттестована в качестве государственного эксперта по проведению государственной историко-культурной экспертизы на основании приказа МКРФ: № 2032 от 25.12.2019 (полномочия эксперта действительны до 25.12.2023 в соответствии с постановлением Правительства РФ от 12.03.2022 № 353 в ред. от 09.04.2022). Объекты экспертизы: выявленные объекты культурного наследия в целях обоснования целесообразности включения данных объектов в реестр; документы, обосновывающие включение объектов культурного наследия в реестр; документы, обосновывающие изменение категории историко-культурного значения объекта культурного наследия; проектная документация на проведение работ по сохранению объектов культурного наследия; документация или разделы документации, обосновывающие меры по обеспечению сохранности объекта культурного наследия, включенного в реестр, выявленного объекта культурного наследия либо объекта, обладающего признаками объекта культурного наследия, при проведении земляных, мелиоративных, хозяйственных работ, указанных в статье 30 Федерального закона, работ по использованию лесов и иных работ в границах территории

объекта культурного наследия либо на земельном участке, непосредственно связанном с земельным участком в границах территории объекта культурного наследия.

2) Ответственный секретарь Экспертной комиссии:

ЗАЙЦЕВА ДАРЬЯ АЛЕКСАНДРОВНА, образование высшее (Санкт-Петербургский Государственный Академический Институт Живописи, Скульптуры и Архитектуры имени И.Е. Репина. 1999 г.), искусствовед, стаж работы 20 лет, место работы: искусствовед ООО «Коневские Реставрационные Мастерские». Аттестована в качестве государственного эксперта по проведению государственной историко-культурной экспертизы на основании приказа МКРФ: № 2483 от 24.08.2023. Объекты экспертизы: выявленные объекты культурного наследия в целях обоснования целесообразности включения данных объектов в реестр; документы, обосновывающие включение объектов культурного наследия в реестр; документы, обосновывающие изменение категории историко-культурного значения объекта культурного наследия; документы, обосновывающие отнесение объекта культурного наследия к историко-культурным заповедникам, особо ценным объектам культурного наследия народов Российской Федерации либо объектам всемирного культурного и природного наследия; проектная документация на проведение работ по сохранению объектов культурного наследия; проекты зон охраны объекта культурного наследия.

3) Член Экспертной комиссии:

КУРЛЕНЬИЗ ГАЛИНА АЛЕКСАНДРОВНА, образование высшее (Санкт-Петербургский государственный архитектурно-строительный университет, диплом ВСГ № 1265104, выдан 25.06.2008 г.), архитектор-реставратор, стаж работы 15 лет, место работы: генеральный директор ООО «НИиПИ Спецреставрация». Аттестована в качестве государственного эксперта по проведению государственной историко-культурной экспертизы на основании приказа МКРФ: №2519 от 30.08.2023. Объекты экспертизы: проектная документация на проведение работ по сохранению объектов культурного наследия; документация или разделы документации, обосновывающие меры по обеспечению сохранности объекта культурного наследия, включенного в реестр, выявленного объекта культурного наследия либо объекта, обладающего признаками объекта культурного наследия, при проведении земляных, мелиоративных, хозяйственных работ, указанных в статье 30 Федерального закона №73-ФЗ работ по использованию лесов и иных работ в границах территории объекта культурного наследия либо на земельном участке, непосредственно связанном с земельным участком в границах территории объекта культурного наследия. Аттестована в качестве специалиста - архитектора I категории в области сохранения объектов культурного наследия (за исключением спасательных археологических полевых работ), в области реставрации иных культурных ценностей.

5. Информация о том, что в соответствии с законодательством Российской Федерации эксперт (эксперты) несет ответственность за достоверность сведений, изложенных в заключении:

Настоящая государственная историко-культурная экспертиза проведена в соответствии со статьями 28, 29, 30, 31, 32 Федерального закона от 25.06.2002 №73-ФЗ «Об объектах культурного наследия (памятниках истории и культуры) народов Российской Федерации» и Положением о государственной историко-культурной экспертизе, утвержденным Постановлением Правительства Российской Федерации от 15.07.2009 № 569.

Настоящим подтверждаем, что предупреждены об ответственности за достоверность сведений, изложенных в заключении, в соответствии с законодательством Российской Федерации.

6. Цели и объекты экспертизы:

6.1. Цели экспертизы:

Определение соответствия проектной документации на проведение работ по сохранению выявленного объекта культурного наследия «Покровский сквер (с фундаментом церкви Покрова Пресвятой Богородицы)», расположенного по адресу: Санкт-Петербург, Тургенева пл.: «Ремонт, реставрация и приспособление для современного использования выявленного объекта культурного наследия «Покровский сквер (с фундаментом церкви Покрова Пресвятой Богородицы)», расположенного по адресу: Санкт-Петербург, пл. Тургенева», разработанной ООО «ГК «Славянский проект» в 2023 году (шифр: ПС-ПЛТ-23), требованиям законодательства Российской Федерации в области государственной охраны объектов культурного наследия.

6.2. Объекты экспертизы:

Проектная документация на проведение работ по сохранению выявленного объекта культурного наследия «Покровский сквер (с фундаментом церкви Покрова Пресвятой Богородицы)», расположенного по адресу: Санкт-Петербург, Тургенева пл.: «Ремонт, реставрация и приспособление для современного использования выявленного объекта культурного наследия «Покровский сквер (с фундаментом церкви Покрова Пресвятой Богородицы)», расположенного по адресу: Санкт-Петербург, пл. Тургенева», разработанная ООО «ГК «Славянский проект» в 2023 году (шифр: ПС-ПЛТ-23).

7. Перечень документов, представленных заявителем:

- проектная документация: «Ремонт, реставрация и приспособление для современного использования выявленного объекта культурного наследия «Покровский сквер (с фундаментом церкви Покрова Пресвятой Богородицы)», расположенного по адресу: Санкт-Петербург, пл. Тургенева», разработанная ООО «ГК «Славянский проект» в 2023 году (шифр: ПС-ПЛТ-23);

- копия извлечения из приказа Комитета по государственному контролю, использованию и охране памятников истории и культуры Санкт-Петербурга (далее – КГИОП) от 20.02.2001 № 15 «Об утверждении Списка вновь выявленных объектов, представляющих историческую, научную, художественную или иную культурную ценность» (*Приложение № 1*);

- копия плана границ территории выявленного объекта культурного наследия «Покровский сквер (с фундаментом церкви Покрова Пресвятой Богородицы)» (г. Санкт-Петербург, Тургенева пл.), утвержденного КГИОП от 10.06.2002 (*Приложение № 2*);

- копия распоряжения КГИОП от 06.12.2022 № 554-рп «Об утверждении предмета охраны выявленного объекта культурного наследия «Покровский сквер (с фундаментом церкви Покрова Пресвятой Богородицы)» (*Приложение № 3*);

- копия задания КГИОП от 27.12.2022 № 01-21-3256/22-0-1 на проведение работ по сохранению объекта культурного наследия, включенного в единый государственный реестр объектов культурного наследия (памятников истории и культуры) народов Российской Федерации, или выявленного объекта культурного наследия (реставрация и приспособление объекта культурного наследия для современного использования) (*Приложение № 5*);

- копия лицензии на осуществление деятельности по сохранению объектов культурного наследия (памятников истории и культуры) народов Российской Федерации

ООО «ГК «Славянский проект» № МКРФ 03277 от 02.03.2016 (лицензия переоформлена на основании приказа № 239 от 02.03.2022) (Приложение № 10).

8. Сведения об обстоятельствах, повлиявших на процесс проведения и результаты экспертизы:

Обстоятельства, повлиявшие на процесс проведения и результаты экспертизы, отсутствуют.

9. Сведения о проведенных исследованиях с указанием примененных методов, объема и характера выполненных работ и их результатов:

Настоящая государственная историко-культурная экспертиза проведена в соответствии со статьями 28, 29, 30, 31, 32 Федерального закона от 24.05.2002 № 73-ФЗ «Об объектах культурного наследия (памятниках истории и культуры) народов Российской Федерации» (в действующей редакции) и «Положением о государственной историко-культурной экспертизе», утвержденным Постановлением Правительства Российской Федерации от 15.07.2009 № 569 (в действующей редакции).

В ходе проведения государственной историко-культурной экспертизы эксперты ознакомились с проектной документацией на проведение работ по сохранению выявленного объекта культурного наследия «Покровский сквер (с фундаментом церкви Покрова Пресвятой Богородицы)», расположенного по адресу: Санкт-Петербург, Тургенева пл.: «Ремонт, реставрация и приспособление для современного использования выявленного объекта культурного наследия «Покровский сквер (с фундаментом церкви Покрова Пресвятой Богородицы)», расположенного по адресу: Санкт-Петербург, пл. Тургенева», разработанной ООО «ГК «Славянский проект» в 2023 году (шифр: ПС-ПЛТ-23), провели анализ исходно-разрешительной документации для разработки проекта, произвели натурное освидетельствование объекта, провели необходимые научные исследования, определили порядок работы и принятие решений экспертами.

В результате перечисленных мероприятий было получено представление об объемах и содержании планируемых работ в целях сохранения объекта культурного наследия. В процессе визуального осмотра была проведена фотофиксация современного состояния объекта, составлен альбом фотофиксации (Приложение № 4), который включает общие виды объекта.

Выполнены историко-архивные и библиографические исследования в объеме, необходимом для принятия соответствующих решений, с целью выявления материалов, содержащих сведения по истории освоения участка, включая перестройки, утраты, реконструкции, проведение ремонтно-реставрационных работ. В рамках архивно-библиографических исследований были изучены фонды архивов: Центральный государственный исторический архив Санкт-Петербурга (ЦГИА СПб), Российский государственный исторический архив (РГИА), Центральный государственный архив Санкт-Петербурга (ЦГА СПб), Центральный государственный архив кинофотофонодокументов Санкт-Петербурга (ЦГАКФФД СПб), отдела систематизации, популяризации и хранения документированной информации о объектах культурного наследия КГИОП (Архив КГИОП). В ходе проведения архивно-библиографического исследования были выявлены документы и материалы, относящиеся к объектам экспертизы, в том числе исторические планы и фотографии. По результатам архивно-библиографических исследований были составлены

историческая справка и альбом исторической иконографии (*Приложение № 9*).

При проведении экспертизы экспертами соблюдены принципы проведения экспертизы, установленные статьей 29 Федерального закона «Об объектах культурного наследия (памятниках истории и культуры) народов Российской Федерации», обеспечена объективность, всесторонность и полнота проводимых исследований, а также достоверность и обоснованность выводов; самостоятельно оценены результаты исследований, ответственно и точно сформулированы выводы в пределах своей компетенции. Исследования проводились на основе принципов научной обоснованности, объективности и законности, презумпции сохранности объекта культурного наследия, соблюдения требований безопасности в отношении объекта культурного наследия, достоверности и полноты информации. Указанные исследования были проведены с применением методов натурного, историко-архивного и историко-архитектурного анализа в объеме, достаточном для обоснования вывода государственной историко-культурной экспертизы. Результаты исследований, проведенных в рамках экспертизы, были оформлены в виде настоящего Акта.

Проведен сравнительный анализ всего комплекса данных (документов, материалов, информации) по объекту экспертизы, включая документы, переданные заявителем (п. 7 настоящего Акта). Проведенные исследования и анализ проектной документации: «Ремонт, реставрация и приспособление для современного использования выявленного объекта культурного наследия «Покровский сквер (с фундаментом церкви Покрова Пресвятой Богородицы)», расположенного по адресу: Санкт-Петербург, пл. Тургенева», разработанной ООО «ГК «Славянский проект» в 2023 году (шифр: ПС-ПЛТ-23), стали обоснованием выводов настоящей экспертизы.

Заключение экспертизы оформлено в виде Акта с учетом требований изложенных в «Положении о государственной историко-культурной экспертизе», утвержденном Постановлением Правительства Российской Федерации от 15.07.2009 № 569 (в действующей редакции).

10. Факты и сведения, выявленные и установленные в результате проведенных исследований:

10.1. Общие данные:

На основании приказа КГИОП от 20.02.2001 № 15 «Об утверждении Списка вновь выявленных объектов, представляющих историческую, научную, художественную или иную культурную ценность» объект культурного наследия «Покровский сквер (с фундаментом церкви Покрова Пресвятой Богородицы)» по адресу: Санкт-Петербург, Тургенева пл. (датировка - Сквер: 1886-1887; 1927, перепланировка; Церковь: 1798-1803 (снесена в1934году); автор - арх. Н.Л. Бенуа, садовый мастер Р.Ф. Катцер, арх. И.Е. Старов) включен в перечень выявленных объектов культурного наследия (*Приложение № 1*).

Плана границ территории выявленного объекта культурного наследия «Покровский сквер (с фундаментом церкви) Покрова Пресвятой Богородицы» (г. Санкт-Петербург, Тургенева пл.), утвержден КГИОП от 10.06.2002 (*Приложение № 2*).

Распоряжением КГИОП от 06.12.2022 № 554-р утвержден предмет охраны выявленного объекта культурного наследия «Покровский сквер (с фундаментом церкви Покрова Пресвятой Богородицы)» (*Приложение № 3*). Видовые характеристики предмета охраны выявленного объекта культурного наследия «Покровский сквер (с фундаментом церкви) Покрова Пресвятой Богородицы» включают: объемно-пространственное и планировочное решение территории, рельеф; насаждения.

Выявленный объект культурного наследия «Покровский сквер (с фундаментом церкви) Покрова Пресвятой Богородицы», согласно данным Геоинформационной системы Санкт-Петербурга (РГИС), находится на площади Тургенева. В соответствии с Законом Санкт-Петербурга от 19.09.2007 № 430-85 «О зеленых насаждениях общего пользования» в центре площади Тургенева находится ЗНОП городского значения № 1014 «Покровский сквер на пл. Тургенева» (площадь 1,55 га).

Выявленный объект культурного наследия «Покровский сквер (с фундаментом церкви) Покрова Пресвятой Богородицы» находится на земельных участках с кадастровыми №№ 78:32:0115501:1, 78:32:0115501:1004, 78:32:0115501:1005, 78:32:0115501:1009, 78:32:0115501:1220. На территории выявленного объекта культурного наследия «Покровский сквер (с фундаментом церкви) Покрова Пресвятой Богородицы» в юго-западной части расположено здание по адресу: Санкт-Петербург, площадь Тургенева, дом 1, литера А.

Согласно сведениям из Единого государственного реестра недвижимости об объекте недвижимости (далее – ЕГРН) земельный участок с кадастровым номером 78:32:0115501:1 по адресу: г. Санкт-Петербург, площадь Тургенева, дом 1, литера А, является собственностью Санкт-Петербурга и сдан в аренду Государственному унитарному предприятию «Водоканал Санкт-Петербурга», ИНН: 7830000426. Земельные участки с кадастровым номером 78:32:0115501:1004 по адресу: г. Санкт-Петербург, Покровский сквер, участок 4, (на пл. Тургенева, южнее дома 105, литера А по Садовой улице; ЗНОП № 1014), с кадастровым номером 78:32:0115501:1005 по адресу: г. Санкт-Петербург, Покровский сквер, участок 3, (на пл. Тургенева, южнее дома 103, литера А по Садовой улице; ЗНОП № 1014), и с кадастровым номером 78:32:0115501:1009 по адресу: г. Санкт-Петербург, Покровский сквер, участок 1 (на площади Тургенева; ЗНОП №1014), находятся в собственности Санкт-Петербурга. Земельный участок с кадастровым номером 78:32:0115501:1220 по адресу: Санкт-Петербург, пл. Тургенева, уч. 14, является собственностью Санкт-Петербурга и передан в постоянное (бессрочное) пользование Санкт-Петербургскому государственному казенному учреждению «Управление по благоустройству и коммунальному хозяйству Адмиралтейского района».

Копия выписок из ЕГРН представлены в *Приложении № 6* к настоящему Акту.

10.2. Краткие исторические сведения (время возникновения, даты основных изменений объекта):

Территорию, называемую Коломной, стали осваивать после сильнейших пожаров полыхавших в Петербурге в 1736 и 1737 гг. Коломна делится на Большую в границах Покровского острова – между Фонтанкой, которая в те времена была границей города, и каналом Грибоедова (Глухая речка, Кривуша, Екатерининский канал) и Малую в границах Коломенского острова (между каналом Грибоедова и Мойкой).

К 1798 г. в Большой Коломне насчитывалось 200 каменных и деревянных домов с 5363 жителями. Коломенцы были приписаны к Никольскому собору. Кроме него поблизости находилась церковь Св. Екатерины (на месте, где расположен кинотеатр «Москва»). Они не вмещали всех желающих, причты не справлялись с требами, приходилось терпеть «утеснение» в помещениях церквей от сверхмерного количества прихожан. Поэтому жители пришли к необходимости сооружения своей собственной церкви.

Первый сохранившийся документ, относящийся к истории создания Покровско-Коломенской церкви – Книга для записи пожертвований на первоначальное сооружение церкви Покрова Пресвятой Богородицы с 1798 года по 1808 год. Этим же годом датируется сообщение Святейшего Синода генерал-лейтенанту, военному губернатору Федору Федоровичу

Буксневдену о Высочайшем разрешении ЕИВ на построение каменной приходской церкви в 5 квартале четвертой Адмиралтейской части. Ему предшествовало прошение митрополита Гавриила.

Решено было ставить сразу каменный храм и архитектора пригласить известного – И. Е. Старова, придворного зодчего императрицы Екатерины II. Церковь представляла собой скромное по архитектуре здание в виде ковчега – с пристроенной колокольней, в один свет, с красиво нарисованным портиком на четырех попарно сдвинутых колоннах. Стены фасадов церкви были разделаны ленточным рустом и оштукатурены. В плане она представляла латинский крест. Внутреннее помещение было разделено колоннами на три нефа по базиликальной схеме. В целом она напоминала храмы петровской поры.

Проект был Высочайше утвержден 3 июня 1798 г. Построенная И. Е. Старовым церковь Покрова возводилась на добровольные пожертвования и вполне соответствовала своему окружению, но и не была «задавлена» последующей многоэтажной уплотненной застройкой.

Строительством Покровско-Коломенской церкви занимался архитектор В.П. Петров, помощник И. Е. Старова. На период строительства церкви была установлена временная деревянная часовня.

К весне 1799 г. была завершена забивка свай, начаты работы по фундаменту. В июле 1799 г. фундамент был выведен, и митрополит Гавриил благословил закладку храма. Строительство церкви растянулось на 14 лет и было завершено в 1812 г. Возведение церкви, имеющей план в виде креста, осуществлялось в два этапа. В первую очередь были выстроены входная зона с колокольней и «два боковых конца» креста с двумя приделами, то есть теплую часть – для проведения богослужений, и лишь потом восточная часть креста с куполом над ним и с главным алтарем.

По смете затраты на сооружение церкви должны были составить 200 000 рублей. Однако усилиями старосты прихода церкви Дмитрия Ивановича Немкова, на строительство было затрачено 141 000 рублей.

2 апреля 1802 г. к церкви был приписан причт.

Еще на стадии проекта И. Е. Старова в ограде было предусмотрено строительство домов для причта. Однако император Павел I не одобрил их возведение. Поэтому проект ограды пришлось перерабатывать. Новый план император Александр I утвердил 24 февраля 1814 г. Он пожелал «обсадить деревьями» церковь. Вокруг церкви по проекту архитектора В.П. Стасова установили ограду с воротами с западной стороны храма и двумя часовнями. Их строительство завершилось в 1817 г. Ограда и две симметрично расположенные часовни также сооружались на пожертвования.

Решетка ограды состояла из 50 звеньев, включая звенья двух ворот. Главный вход и въезд в ограду находился с западной стороны напротив входа в храм. Это были ворота с четырьмя колоннами и треугольным фронтоном.

Часовни состояли из кубического центрального объема с плоски круглым куполом, с большим трехчастным полуциркульным витражным окном-входом. К центральному объему пристроены два крыла.

С окончанием строительства церкви и ограды в апреле 1817 г. скончался первый староста и строитель Д. И. Немков.

В это же время начались работы по разбивке сада в ограде вокруг церкви.

В 1848-1850 гг. к основному объему церкви по сторонам главного алтаря были перенесены «с середины церкви два придельных алтаря в линию с главным». Боковые приделы церкви были переделаны архитекторами В.Ф. Небольсиным и А.И. Шевцовым.

Среди источников необходимо отметить два рукописных тома – Историко-статистическое описание Санкт-Петербургской Покровско-Коломенской церкви, составленное в 1854 г. и Историческо-Статистическое описание Санктпетербургской Покровско-Коломенской церкви, составленное на основании указа Духовной Консистории от 28 февраля 1861 г.

В 1860-е гг. возникла идея создания на Покровской площади общедоступного сада. В декабре 1862 г. Санкт-Петербургский Генерал-губернатор граф П.Н. Игнатъев поднял вопрос о возможности свободного доступа в прицерковные сады детей для прогулок «в видах сохранения народного здоровья». Однако, Митрополит Санкт-Петербургский и Новгородский Исидор счел это неудобным. Исходя из этого П.Н. Игнатъев предложил «в тех местах, где церкви с садами находятся на площадях, отрезать от этих площадей участки, прилегающие к церковным садам, и развести на сих участках сады, посадив на оных деревья». В результате обсуждения данного вопроса Правление I округа Путей Сообщения Публичных зданий пришло к заключению, что «без стеснения движения на площадях», садики вне церковных оград можно устроить лишь на таких больших площадях как Никольская, Вознесенская и Покровская. Из сохранившихся документов следует, что были составлены проекты таких садиков, предполагающие определенные изменения в прицерковных садах (внутри церковных оград), в том числе и на Покровской площади. Однако, причт Покровского храма высказался о невозможности превращения церковного сада в общедоступный, а также о невозможности внесения каких-либо изменений в него. При этом, было поддержано предложение об устройстве двух садиков на площади, вне церковной ограды (с восточной и западной сторон), «где остается много пустого пространства, не занятого вовсе дорогами и даже зарастающего летом травой...».

В ответе причта церкви Покрова Пресвятой Богородицы на предложение о создании общедоступного сада на Покровской площади также приводятся сведения о состоянии церковного сада на 1863 г., а также о тех работах, которые были произведены в саду за счет церковного прихода. Из данного документа следует, что к 1863 г. в церковном саду Покровской церкви на Покровской площади были выполнены земляные, дренажные и посадочные работы «с насыпкой земли, с рассадкою деревьев и отчасти кустов, с устройством колодцев и труб..., а также тротуаров и каменной вокруг церкви мостовой».

Несмотря на все предпринятые усилия, вопрос о создании на Покровской площади общедоступного сада в 1860-е гг. не был решен. Снова этот вопрос был поднят уже в 1880-е гг.

В 1871 г. была создана Строительная комиссия для ведения ремонтных работ в Покровско-Коломенской церкви.

В 1884 году был разработан проект на устройство садика на Покровской площади, чертеж подписан в том числе архитектором Н. Бенуа. В соответствии с проектом Н.Л. Бенуа площадь сада должна была составить 1000 кв. саж., его должна была окружать деревянная ограда. При этом, проектом предполагалось устройство водопровода, постройка домика для сторожей (сторожевого домика), а также устройство вокруг сада тротуаров, установка скамеек в саду. Площадь, окружавшая сад, должна была быть также приведена в порядок (перемощена).

Однако, несмотря на все предпринятые усилия, Городская Управа ввиду отсутствия средств, решила отложить реализацию данного проекта.

Тем не менее, 3 ноября 1885 г. Городская Дума, понимая необходимость в создании в Большой Коломне общедоступного сада (сквера), решила данный вопрос в пользу скорейшего создания сада.

Покровский сад (сквер) был разбит на Покровской площади к западу от церкви Покрова Пресвятой Богородицы в 1886-1887 гг. Общедоступный сад примыкал к ограде церкви Покрова

Пресвятой Богородицы. Работы по устройству общественного сада были начаты в марте 1886 г. Работы велись подрядным способом. Площадь сада (сквера) составила 0,47га.

Торжественное открытие сквера на Покровской площади и освящение с крестным ходом состоялись 11 июня 1887 г.

Покровский сад (сквер) имел в плане почти квадратную конфигурацию (со скругленными с западной стороны углами). С восточной стороны в него слегка вдавалась часть ограды Покровской церкви, имевшая трапецевидные очертания. По периметру сада шла окружная дорожка с четырьмя полукруглыми угловыми площадками. В центре сквера крестообразно пересекались две прямые дорожки. На их пересечении находилась овальная площадка. В саду было высажено около 250 деревьев и 1250 кустарников.

Большую часть зеленых насаждений составляли лиственница, черемуха, тополь, клен, ясень, вяз, жимолость, крушина, дерен, спирея. Здесь также росли (в меньшем количестве) дуб, береза, липа, рябина, барбарис, боярышник, калина, бузина, сирень, бересклет, лещина, жасмин, облепиха. Известно, что поставка растений для Покровского сада (сквера) производилась из городского питомника.

В саду было устроено два входа: один с восточной стороны - через ворота церковной ограды, другой - с западной стороны (он был расположен напротив Садовой улицы). С восточной стороны ограждением сада (сквера) служила ограда Покровской церкви. Она представляла собой металлическую решетку на каменном цоколе, с воротами на каменных столбах. С других сторон Покровский сад (сквер) имел деревянное ограждение, возле которого был уложен плитный тротуар.

В 1894 г. в «Неделе строителя» № 33 (Приложение к журналу «Зодчий») объявлено о начале ремонта в Покровско-Коломенской церкви, а также то, что все расходы принял на себя староста прихода А.К. Седов. Уже в № 38 сообщается об окончании ремонта – о замене ведущей на колокольню деревянной лестницы каменной.

Население Петербурга с каждым годом увеличивалось, и Покровская церковь стала тесна, понадобилось ее расширение. Согласно докладу от 25 июня 1899 года за № 2337 о расширении Покровско-Коломенской церкви, разрешение получено 23 июня того же года. Проект заказан академику архитектуры А. С. Лыткину. Однако, данный проект не был осуществлен. Новый проект в том же году был заказан гражд. инж. С. П. Кондратьеву. Расширение церкви было закончено в 1900 году.

Внутри ограды церкви располагался сад. На территории находились три строения. Два симметрично расположенные с северной и южной сторон, третье – вдоль ограды в северо-восточной части по проекту архитектора М. И. Рылло. В восточной части площади находилось несколько отдельно стоящие сооружения – ретирата, водоразборное сооружение, будка, возможно, полицейская, лавка. На остальной территории площади с восточной стороны стояли торговые палатки, а с западной – толкучий рынок.

В 1904-1910 гг. вокруг церкви была сооружена новая ограда. Прежняя простояла целое столетие, обветшала, фундамент размыло водой. Каменные ворота были сохранены. Проект был заказан архитектору Е.П. Вейнбергу. В проекте рисунок решетки ограды наиболее соответствовал рисунку первоначальной решетки, и прихожане общим собранием приняли его 30 марта 1908 г. Несколько звеньев ограды были запроектированы каменными, так как к ним собирались пристроить сарай (погреб), заглубив его так, чтобы он не был виден с площади. На утверждение в Городскую управу и Духовную консисторию были представлены как рисунки новой ограды, так и старой.

При строительстве бутовые камни и кирпичи от старой ограды использовались для новой. Негодные разбивались на щебень, а железные покрытия со старой ограды шли на продажу. Для нового цоколя был использован «красный гангоудский гранит» – таким камнем облицованы фасады Буддийского храма, из него сделаны устои Литейного моста. 15 октября ограда была закончена и по общему признанию стала украшением церкви и всей окружающей местности.

Тогда же причт намеревался устроить новый сад при церкви. По просьбе причта Городская управа выделила для ремонта деньги в сумме 8000 рублей, но выставила условие – сад должен быть передан в ведение Городской управы и стать доступен для общего пользования. Причт, оберегая спокойствие церкви, отказался от субсидии. Церкви пришлось самостоятельно решать вопросы замены деревьев и кустарников, а также проектирования. Е. Туренский в мельчайших подробностях описывает весь строительный процесс, приходы и расходы, пожертвованиях благотворителей, а также древесные и кустарниковые породы, использованные при реконструкции сада.

После Октябрьской революции 1917 г. специальным декретом от 23 января (2 февраля) 1918 г. в России церковь была отделена от государства.

В 1923 г. Покровская площадь переименована в честь писателя И. С. Тургенева.

С 1927 по 1931 г. Покровско-Коломенская церковь, поставленная под охрану государства, находилась под надзором секции Главнаука Наркомпроса, и в ней проводились регулярные осмотры и ремонтно-реставрационные работы.

21 августа 1932 г. церковь закрыли, в 1934 г. перед Пасхой храм Покрова был снесен.

В рамках благоустройства площади в 1934 г. были разработаны проекты планировки нового удлинённого овального сквера, занимавшего большую часть площади. Один из вариантов предложен садовым мастером Р.Ф. Катцером в виде симметричной композиции с круглой площадкой на пересекающихся диагональных дорожках. Она должна была зеркально отражена в другой половине сквера. Однако перепланирована площадь был по проекту архитекторов Л.А. Ильина и В.А. Витмана, которые также использовали симметричную, но более традиционную планировочную схему. Саду была придана симметричная овальная форма.

В годы Великой Отечественной войны (1941-1945 гг.) на территории сквера на площади Тургенева (бывший Покровский сквер) был устроен дзот. После Великой Отечественной войны, в 1946 г. дзот был разобран, в сквере были произведены восстановительные работы. В это время расчистили и озеленили газоны, отремонтировали дорожки и площадки, возобновили газонные ограждения

В 1970-е годы в саду на площади Тургенева была проведена незначительная перепланировка.

В юго-западном секторе сада находится общественный туалет – одноэтажное оштукатуренное здание, на семь оконных осей, с аттиком по периметру, прямоугольными рустами на углах, в том числе на углах ризалита и при входе, ризалитом со стороны тыльного фасада и горизонтальной тягой в середине фасадов. В связи с проведением его капитального ремонта в 2017 г. была выполнена Государственная историко-культурная экспертиза проектной документации на проведение работ по сохранению выявленного объекта культурного наследия «Покровский сквер (с фундаментом церкви Покрова Пресвятой Богородицы)». По данным технического паспорта, туалет построен в 1959 г. Местные жители утверждают, что в это время туалета в саду не было, а строительство осуществлялось в 1970-е гг.

В октябре 1998 г. по инициативе Администрации Адмиралтейского района проводился конкурс на памятный знак для установки на месте утраченной церкви. В период производства

работ по установке знака, параллельно проведены фрагментарные (в зоне установки знака) археологические разведки. Поскольку сад перепланировался и фактически создавался заново, производилась подсыпка строительным мусором, грунтом, устраивалась дренажная система, цельный фундамент не был обнаружен. Выявлены остатки пола и отмостки из Путиловского известняка. По фрагментам удалось уточнить местоположение церкви.

29 мая 2000 г. был торжественно открыт памятный знак на месте, где стояла Покровская церковь. Гранитный обелиск с креповками с четырех сторон и стилизованным куполом с крестом, под которым установлена храмовая икона Покрова Богородицы, (архитектор М.И. Скреплева, скульптор А. Г. Дема, художник А. В. Васильев).

Летом 2023 года проводились археологические раскопки под руководством С. Шуньгиной, в результате которых обнаружены фрагменты фундаментов снесенной Церкви Покрова Пресвятой Богородицы.

10.3. Описание, современное состояние объекта культурного наследия:

Выявленный объект культурного наследия «Покровский сквер (с фундаментом церкви Покрова Пресвятой Богородицы)» расположен на площади Тургенева.

Сквер имеет симметричное планировочное решение в виде вытянутого овала с прямолинейными боковыми сторонами. Средняя партерная часть сквера на оси Английского проспекта делит его на две симметричные части с идентичной планировкой. Западная часть сохраняет элементы планировки по проекту Р.Ф. Катцера.

Партерная часть включает в себя пять прямоугольных газонов на одной оси – четыре малых и большой в центральной части. По диаметру сквера устроен газон с древесными посадками, прерываемый партерным участком.

Конфигурация газонов с внутренней стороны периметральной дорожки имеет скругленные очертания, вторящие овальным сторонам сквера.

Рельеф сквера - ровный. Набивные садовые дорожки и площадки выполнены из высевок розового гранита на щебеночном основании.

На территории сквера разбиты газоны с посадками различной древесно-кустарниковой растительности.

По результатам натурного визуального обследования выявлено следующее:

Церковь Покрова Пресвятой Богородицы, располагавшаяся в центре площади Тургенева, снесена в 1934 году. Площадь была благоустроена в 1930-е годы с формированием общественного сквера. На поверхности земли отсутствуют какие-либо элементы церкви – фундаменты, цоколь, стены, однако, по результатам археологических разведок, проведенных в конце 1990-х годов и в 2023 году выявлены фрагменты фундамента, остатки пола и отмостки из Путиловского известняка.

11. Перечень документов и материалов, собранных и полученных при проведении экспертизы, а также использованной для нее специальной, технической и справочной литературы:

11.1. Перечень документов и материалов, собранных и полученных при проведении экспертизы:

- материалы фотофиксации (*Приложение № 4*);
- правоустанавливающие документы (*Приложение № 6*): копия выписки из ЕГРН от 18.10.2023 № КУВИ-001/2023-237269737 на земельный участок с кадастровым номером 78:32:0115501:1 по адресу: г. Санкт-Петербург, площадь Тургенева, дом 1, литера А; копия

выписки из ЕГРН от 18.10.2023г. № КУВИ-001/2023-237270818 на земельный участок с кадастровым номером 78:32:0115501:1004 по адресу: г. Санкт-Петербург, Покровский сквер, участок 4, (на пл. Тургенева, южнее дома 105, литера А по Садовой улице; ЗНОП № 1014); копия выписки из ЕГРН от 18.10.2023г. № КУВИ-001/2023-237271388 на земельный участок с кадастровым номером 78:32:0115501:1005 по адресу: г. Санкт-Петербург, Покровский сквер, участок 3, (на пл. Тургенева, южнее дома 103, литера А по Садовой улице; ЗНОП № 1014); копия выписки из ЕГРН от 18.10.2023 № КУВИ-001/2023-237272142 на земельный участок с кадастровым номером 78:32:0115501:1009 по адресу: г. Санкт-Петербург, Покровский сквер, участок 1, (на площади Тургенева; ЗНОП №1014); копия выписки из ЕГРН от 18.10.2023 № КУВИ-001/2023-237273184 на земельный участок с кадастровым номером 78:32:0115501:1220 по адресу: Санкт-Петербург, пл. Тургенева, уч. 14;

- историческая справка и иконография (*Приложение № 9*).

11.2. Использованная для экспертизы специальная, техническая, справочная и иная литература:

Нормативно-правовые документы:

- Федеральный закон от 25.06.2002 № 73-ФЗ «Об объектах культурного наследия (памятниках истории и культуры) народов Российской Федерации»;

- Постановление Правительства Российской Федерации от 15.07.2009 № 569 «Об утверждении Положения о государственной историко-культурной экспертизе»;

- Федеральный закон от 30.12.2009 № 384-ФЗ «Технический регламент о безопасности зданий и сооружений»;

- Приказ Минкультуры России от 05.06.2015 № 1749 «Об утверждении порядка подготовки и согласования проектной документации на проведение работ по сохранению объекта культурного наследия, включенного в единый государственный реестр объектов культурного наследия (памятников истории и культуры) народов Российской Федерации, или выявленного объекта культурного наследия»

- ГОСТ Р 55528-2013 «Национальный стандарт Российской Федерации. Состав и содержание научно-проектной документации по сохранению объектов культурного наследия. Памятники истории и культуры. Общие требования».

- ГОСТ Р 55567-2013 «Национальный стандарт Российской Федерации. Порядок организации ведения инженерно-технических исследований на объектах культурного наследия. Памятники истории и культуры».

- ГОСТ Р 56891.1-2016 Сохранение объектов культурного наследия. Термины и определения. Часть 1. Общие понятия, состав и содержание научно-проектной документации;

- ГОСТ Р 56891.2-2016 Сохранение объектов культурного наследия. Термины и определения. Часть 2. Памятники истории и культуры;

- ГОСТ Р 56905-2016 Проведение обмерных и инженерно-геодезических работ на объектах культурного наследия. Общие требования.

- ГОСТ Р 21.101-2020 «Национальный стандарт Российской Федерации. Система проектной документации для строительства. Основные требования к проектной и рабочей документации».

- Методические рекомендации по разработке научно-проектной документации на проведение работ по сохранению объектов культурного наследия (памятников истории и культуры) народов Российской Федерации (письмо Минкультуры России от 16.10.2015 № 338-01-39-ГП).

- Письмо Министерства культуры Российской Федерации от 24.03.2015 № 90-01-39-ГП.

Литература:

- Акимов В. А. «1812-1912. Церковь Покрова Пресвятыя Богородицы, что в Большой Коломне в С.-Петербурге».

- Антонов В.В., Кобак А.В. Святыни Санкт-Петербурга. Энциклопедия Христианских храмов. 2010.

- Визе И.П. Описание древесных насаждений гор. С.-Петербурга (Парки, сады, скверы, бульвары, аллеи. История их возникновения и дальнейшего развития). СПб. 1907.

- Как и было намечено. Новое время. 1887, №4052, 12 июня. С. 2; Петербургский листок. 1887, №156, 12 (24) июня.

- Кючарианц А. Д. Иван Старов. Зодчие нашего города. Лениздат. 1982. Описание древесных насаждение гор. С.-Петербурга. СПб., 1907.

- Пушкарев И. И. Путеводитель по С.-Петербургу и по окрестностям СПб. 1843.

- Рынок на пл. Тургенева – Садовая 109 // Архитектура и строительство Ленинграда. 1936г. № 1.

- Сады и парки Санкт-Петербурга. XIX - начало XX века (городское садовое хозяйство). М., 2004.

- Санкт-Петербург-Петроград-Ленинград. Энциклопедический справочник. 1992.

- Седов А.К. Сведения о деятельности старосты Покровско-Коломенской церкви Андрея Козьмича Седова с июня 1890 года. С. Петербург. Типография С. Л. Кинда, Вознесенский пр., № 27. 1893.

- Туренский Е. Церковь Покрова Пресвятыя Богородицы, что в Большой Коломне в С. - Петербурге. Ея история и описание. Издано к столетию Церкви с 49 снимками на 23 отдельных листах С. -Петербург. 1912.

- Лавры, монастыри и храмы на св. Руси. С.-Петербургская епархия. С.-Петербург. Типография Училища глухонемых. Вед. Упр. Имп. Марии. 1908.

- Неделя строителя. 1894. № 33.

- Неделя строителя. 1894. № 38.

Архивные материалы:

Центральный государственный исторический архив Санкт-Петербурга (ЦГИА СПб):

- Ф.513 Оп.101 Д.321. План Покровского сквера на Покровской ул. 24.04.1884–1902.

- Ф.513 Оп.101 Д.332. Чертежи сторожевой будки в Покровском сквере на Покровской пл. 19.05.1886–1902.

- Ф.513 Оп.101 Д.322. Чертежи беседки в Покровском сквере. 15.10.1887–1902.

- Ф.513 Оп.101 Д.323. Чертежи общественного туалета и веранды с сараем в Покровском сквере. 03.08.1888–1902.

- Ф. 513. Оп. 169. Д. 187. План Коломенской части (2 экз.). 1831 – без даты.

- Ф. 278. Оп. 1. Д. 40. О деятельности "Квантунского благотворительного общества". 07.07.1907–17.07.1915.

- Ф. 513. Оп. 102. Д. 3856. Чертежи дома на участке, принадлежавшем Н.И. Белой, И.М. Дернову по Садовой ул., 129 (Садовой ул., 129 и наб. Екатерининского кан., 178). 1859–1869.

- Ф. 513. Оп. 169. Д. 191. План Коломенской части с показанием бульжных мостовых, принадлежащих городу. 1862 – без даты.

- Ф.513. Оп.55. Д.246. Переписка по делам 1-го Товарищества конно-железных дорог. 13.04.1885–02.08.1895.

- Ф. 513. Оп. 101. Д. 333. Чертежи сторожевой будки при весах на Покровской пл. 08.08.1888–1902.

- Ф. 513. Оп. 101. Д. 333А. План беседки в Коломенском (Калинкинском) сквере. 22.11.1880–1902.

- Ф. 278. Оп. 1. Д. 47А. Дело о расширении здания церкви (прошение причта митрополиту С.-Петербургскому и Ладожскому Антонию о разрешении на расширение здания церкви (1898 г.); указ С.-Петербургской духовной консистории о разрешении на производство работ по расширению здания церкви (1899 г.); журналы заседаний Строительной комиссии по расширению церкви; проекты расширения здания церкви и пояснительные записки к ним (1899 г.); контракты на проведение строительных работ (1899-1901 гг.). Сметы на строительные и живописно-декоративные работы (1899-1902 гг.) и др.). 1898–1902.

- Ф. 278. Оп. 1. Д. 1. Книга для записи пожертвований на первоначальное сооружение церкви Покрова Пресвятой Богородицы с 1798 года – 1808.

- Ф. 278. Оп. 1. Д. 2 Указы Духовной Консистории с 1801 по 1818 год.

- Ф. 278. Оп. 1. Д. 12. Св. 13. 1861. Историко-Статистическое описание Санктпетербургской Покровско-Коломенской церкви.

- Ф. 278. Оп. 1 Д. 39. Клировые ведомости.

- Ф. 278. Оп. 1. Д. 40. 1954. Историческо-статистическое описание Санкт-Петербургской Покровско-Коломенской церкви. Место и значение. 1854.

- Ф. 278. Оп. 1. Д. 47а. Дело о расширении церкви Покровско-Коломенской 1899–1901.

- Ф. 278. Оп. 1. Д. 47б. К делу о расширении церкви 1899–1901.

- Ф. 278. Оп. 1. Д. 75. Журналы заседаний Строительной комиссии по ремонту церкви 11 мая 1871–11 октября 1873.

- Ф. 278. Оп. 1 Д. 51. Дело о сооружении новой каменной ограды вокруг церкви (прошение причта и прихожан церкви митрополиту С.-Петербургскому и Ладожскому Антонию о разрешении на устройство новой каменной ограды (1908 г.); указ С.-Петербургской духовной консистории о разрешении на постройку новой церковной ограды (1908 г.); журналы заседаний Строительной комиссии (1908-1911 гг.); контракты с подрядчиками на производство строительных работ и поставку материалов; сметы, счета, накладные (1908-1912 гг.). Имеются чертежи ограды, составленные гражданским инженером Е.П.Войнбергом (1908 г.). 1908–1912.

Российский государственный исторический архив (РГИА):

- Ф. 278. Оп. 1. Д. 1. Книга для записи пожертвований на первоначальное сооружение церкви Покрова Пресвятой Богородицы с 1798 года – 1808.

- Ф. 218. Оп. 3. Д. 202. По отношении преосвященного митрополита Новгородского и Санктпетербургского о постройке двухэтажного флигеля при доме Покровско-Коломенской церкви в С.-Петербурге.

- Ф. 218. Оп. 3. Д. 1025. О пристройке двух алтарей к Покровской каменной церкви.

- Ф. 799. Оп. 1. Д. 618. О расширении церкви. 1899.

- Ф. 799. Оп. 24. Д. 72. Об одобрении проекта постройки каменного четырехэтажного дома церкви Покрова Пресвятой Богородицы дома № 17 по Канонерской улице по проекту гражданского инженера С. П. Кондратьева. 1902 г.

- Ф. 799. Оп. 25. Д. 618. О расширении церкви. 1899

- Ф. 796. Оп. 79. Д. 520. О высочайшем разрешении построить каменную приходскую церковь на площади в 5 квартале четвертой Адмиралтейской части в Санкт-Петербурге. 1754 г.

- Ф. 796. Оп. 143. Д. 2533.

Центральный государственный архив Санкт-Петербурга (ЦГА СПб):

- Ф. 1000. Оп. 70. Д. 15. Протокол заседания №68 Президиума Ленсовета рабочих.

- Ф. Р4914. Оп. 32. Д. 5. Дело по наблюдению за деятельностью Покровско-Коломенской церкви 1927–1932 гг.

- Ф. 7384. Оп. 33 Д. 321. Дело по наблюдению за деятельностью церкви Покрова Богородицы.

- Ф. 7384. Оп. 33 Д. 254. Дело по наблюдению за деятельностью Покровской Коломенской церкви. 1919–1924 гг.

- Ф. 4996. Оп. 1. Д. 34.

Отдел систематизации, популяризации и хранения документированной информации о объектах культурного наследия КГИОП (Архив КГИОП):

- Ф. 381. Н-6899. Церковь Покрова Пресвятой Богородицы / Утраченные храмы Санкт-Петербурга. Исторические сведения и регламент использования мест утраченных церковных зданий Санкт-Петербурга.

- П. 581. Н-7431. Отчет об археологической разведке на месте утраченного собора Покрова Пресвятой Богородицы в сквере на площади Тургенева в Адмиралтейском административном районе Санкт-Петербурга.

- П. 581. Рег. № 01-26.2220 от 18.04.2017. Акт по результатам Государственной историко-культурной экспертизы проектной документации на проведение работ по сохранению выявленного объекта культурного наследия «Покровский сквер» (с фундаментом церкви Покрова Пресвятой Богородицы). Сквер», разработанной ООО «Гипротейтр-ИнВАЗ» в составе: проекта капитального ремонта общественного туалета по адресу: пл. Тургенева, дом 1, литера А и выполнение тома 12.5 «Мероприятия по обеспечению сохранности объекта культурного наследия». Согл. КГИОП 23 мая 2017.

- П. 941. Веснина Н.Н. Покровский сквер на пл. Тургенева (б. Покровская). Краткая историческая справка. СПб., 1996.

Центральный государственный архив кинофотофонодокументов Санкт-Петербурга (ЦГАКФФД СПб): Вр 72225; Ар 152584; Гр 78584; Гр 78581; Бр 35983; Вр 43326; Вр 50343; Гр 39416; Бр 41699; Ар 49589; Бр 7803; Бр 7801; Бр 7804; Гр 81406; Е 5823; Бр 9052.

Интернет-ресурсы:

- ЭтоМесто. URL: <http://www.etomesto.ru/>

- Госкаталог. URL: <https://goskatalog.ru/>

- Pastvu.com. URL: <https://pastvu.com/>

- Citywalls. URL: <https://citywalls.ru/>

- Санкт-Петербургские ведомости. На площади Тургенева в Покровском сквере развернулись археологические раскопки. URL: <https://spbvedomosti.ru/news/gorod/na-ploshchadi-turgeneva-v-pokrovskom-skvere-razvernulis-arkheologicheskie-raskopki/>

- Садовая улица, дом 111-113. URL: <https://tamara.shemyak.com/SaintPetersburg/streets/Sadova/sadova111.html>

- Санкт-Петербургские ведомости. Ратников Дмитрий. На площади Тургенева в Покровском сквере развернулись археологические раскопки. URL: <https://spbvedomosti.ru/news/gorod/na-ploshchadi-turgeneva-v-pokrovskom-skvere-razvernulis-arkheologicheskie-raskopki/>

- Веснина Н.Н. Садовый мастер Р.Ф. Катцер URL: https://vk.com/doc1211376_496953955?hash=2z1CtXw81UVQ2FoVOpYKMYPgj5GSMeygK8XUFue5SHz

12. Обоснования вывода экспертизы:

Проектная документация на проведение работ по сохранению выявленного объекта культурного наследия «Покровский сквер (с фундаментом церкви Покрова Пресвятой Богородицы)», расположенного по адресу: Санкт-Петербург, Тургенева пл.: «Ремонт, реставрация и приспособление для современного использования выявленного объекта культурного наследия «Покровский сквер (с фундаментом церкви Покрова Пресвятой Богородицы)», расположенного по адресу: Санкт-Петербург, пл. Тургенева», разработанная ООО «ГК «Славянский проект» в 2023 году (шифр: ПС-ПЛТ-23), представлена в следующем составе:

№ тома	Шифр	Наименование
Раздел 1. «Предварительные работы»		
Часть 1	ПС - ПЛТ-23-ИРД.ФФ	Исходно-разрешительная документация. Фотофиксация
Раздел 2. «Комплексные научные исследования»		
Часть 1	ПС - ПЛТ -23-ИНВ	Биологическая оценка и инвентаризация зеленых насаждений
Часть 2	ПС - ПЛТ -23-ИС	Историко-архивные и библиографические исследования. Анализ ландшафтной композиции. Отчет по закладке шурфов
Раздел 3. «Проект»		
Часть 1	ПС - ПЛТ -23-ПЗ	Пояснительная записка
Часть 2	ПС - ПЛТ -23-ПЗУ	Схема планировочной организации земельного участка
Часть 3	ПС - ПЛТ -23-ЭН	Сети наружного освещения
Часть 4	ПС - ПЛТ -23-ПОР	Проект организации реставрации
Часть 5	ПС - ПЛТ -23-ВОР	Ведомости объемов работ
Часть 6	ПС - ПЛТ -23-СМ	Смета на строительство

Проектная документация разработана с целью ремонта, реставрации и приспособления объекта культурного наследия для современного использования Обществом с ограниченной ответственностью «ГК «Славянский проект» (ООО «ГК «Славянский проект») в 2023 году.

Право проектной деятельности ООО «ГК «Славянский проект» на выполнение работ по сохранению объектов культурного наследия осуществляется в соответствии с действующей лицензией Министерства культуры Российской Федерации от 02.03.2016 № МКРФ 03277 (лицензия переоформлена на основании приказа № 239 от 02.03.2022) (Приложение № 10).

В рамках предварительных работ проектной организацией собраны исходные и разрешительные материалы, представленные в *Разделе 1. «Предварительные работы». Части 1. Исходно-разрешительная документация. Фотофиксация (шифр: ПС-ПЛТ-23-ИРД.ФФ)*, являющиеся основанием для проведения работ по ремонту, реставрации и приспособлению объекта культурного наследия, включая задание КГИОП от 27.12.2022 № 01-21-3256/22-0-1.

Также проектной организацией разработан Акт определения влияния предполагаемых к проведению видов работ на конструктивные и другие характеристики надежности и безопасности объекта культурного наследия (памятника истории и культуры) народов

Российской Федерации от 28.04.2023 и представлен в вышеуказанном разделе проектной документации.

В Акте влияния содержатся общие сведения и описание состояния памятника, а также видов работ, предполагаемых к выполнению на объекте культурного наследия. Проектная документация предусматривает работы по сохранению объекта культурного наследия, в части реставрации, ремонта и приспособления для современного использования выявленного объекта культурного наследия «Покровский сквер (с фундаментом церкви Покрова Пресвятой Богородицы)», по адресу: Санкт-Петербург, пл. Тургенева.

Актом определения влияния рассмотрено:

- Сохранить существующую планировку сквера в восточной и западной частях сквера с незначительными изменениями (добавлением площадок для отдыха).

- Акцентировать средствами благоустройства место, где был Покровский собор (фундамент церкви Покрова Пресвятой Богородицы):

- а) замостить площадку у памятного знака гранитной брусчаткой,

- б) оформить цветниками центральную часть собора и входную часть в него, установить информационный стенд с историческими сведениями

- в) обозначить контур здания собора посадкой живой стриженной изгороди из краснолистного кустарника.

- Заменить поребрики металлическим газонным ограждением и оформить дорожки бровкой.

- Выполнить выемку и вывоз разрушенного дорожного покрытия.

- Установить две детские и одну спортивную площадки с разделением по возрастным группам. Оборудовать их детским и спортивным оборудованием. Площадки покрыть полимерным покрытием.

- Произвести снос деревьев по санитарному состоянию

- Дополнить сад посадками декоративных кустарников и деревьев.

- Выполнить ремонт газона.

- Устройство и восстановление набивных дорожек.

- Установить светильники и скамьи, соответствующие по облику историческим.

Предполагаемые к выполнению работы на объекте культурного наследия в соответствии с письмом Минкультуры России от 24.03.2015 № 90-01-39-ГП относятся к работам по сохранению объекта культурного наследия.

По результатам оценки выводов Акта влияния на конструктивные и другие характеристики надежности и безопасности объекта культурного наследия (памятника истории и культуры) народов Российской Федерации, установлено, что предполагаемые к выполнению в соответствии с экспертируемой проектной документацией виды работ не оказывают влияния на конструктивные и другие характеристики надежности и безопасности выявленного объекта культурного наследия «Покровский сквер (с фундаментом церкви Покрова Пресвятой Богородицы)», по адресу: Санкт-Петербург, пл. Тургенева, согласно требованиям Федерального закона от 25.06.2002 № 73-ФЗ «Об объектах культурного наследия (памятниках истории и культуры) народов Российской Федерации» и с учетом положений Градостроительного кодекса Российской Федерации, постановления Правительства Российской Федерации от 16.05.2022 № 881 «Об осуществлении замены и (или) восстановления несущих строительных конструкций объекта капитального строительства при проведении капитального ремонта зданий, сооружений», иных правовых актов.

Также в томе представлены материалы подробной фотофиксации, выполненной проектной организацией до начала проведения работ, фиксирующей существующее состояние выявленного объекта культурного наследия «Покровский сквер (с фундаментом церкви Покрова Пресвятой Богородицы)» по адресу: Санкт-Петербург, пл. Тургенева.

Раздел 2. «Комплексные научные исследования». Часть 1. Биологическая оценка и инвентаризация зеленых насаждений (шифр: ПС-ПЛТ -23-ИНВ) содержит результаты ландшафтного анализа, инвентаризации и обследования зеленых насаждений и качественного состояния территории объекта.

Целями работы были оценка современного состояния, выявление исторически ценных деревьев, а также определение изменений в исторической планировке и назначение первоочередных мероприятия по повышению биологической устойчивости насаждений территории.

В ходе работы проводилась подеревная инвентаризация древесно-кустарниковой растительности, а также учет газонов, дорог, строений и сооружений и т.д., анализ породного и возрастного состава древостоя, почвенного покрова, существующей планировочной системы, составление планов инвентаризации, определение видов и объемов мероприятий по оздоровлению древостоев.

Преобладающими являются открытые пространства.

Газоны в сквере в удовлетворительном состоянии: травянистый покров газонов однородный, с единичной сорной растительностью. Редко, под кронами деревьев на газонах встречаются небольшие проплешины. Также на некоторых газонах в восточной части зафиксированы неглубокие ямы, предположительно, вырытые собаками.

За газонами ведётся уход – они регулярно прокашиваются.

В составе газонов преобладают злаки – мятлик луговой, овсяница овечья. Также в составе часто встречаются лютик ползучий, клевер ползучий, пастушья сумка обыкновенная, лапчатка гусиная, тысячелистник обыкновенный, подорожник большой, одуванчик лекарственный. У групп кустарников встречается сорная растительность: сныть обыкновенная, яснотка белая, крапива двудомная.

Характеристика древесно-кустарниковой растительности и список всех сосудистых растений подробно приводятся в приложениях к тому.

Всего на обследуемой территории преобладающими являются клен и липа.

Все насаждения территории представлены в двух группах возраста: молодые (до 40 лет) и средневозрастные (от 41 до 100 лет). Группа старовозрастных деревьев – свыше 100 лет – на территории обследования не представлена.

Большую часть насаждений представляют молодые деревья (до 40 лет).

Средневозрастные деревья (от 41 года до 100 лет) представлены следующим видовым составом: ясень (двух видов) и липа (двух видов). На центральных газонах в западной и восточной частях сквера зафиксированы тополя бальзамические. Также на территории обследования можно встретить клен остролистный. Средневозрастные деревья зафиксированы по всей территории, в основном, в групповых и рядовых посадках.

Большая часть деревьев находится в удовлетворительном состоянии, часть молодых деревьев находится в хорошем состоянии. Усыхающие и угнетённые деревья с редкой и изреженной кроной и значительными повреждениями рекомендованы в санитарную рубку.

В целом, состояние насаждений в сквере хорошее, за ними производится регулярный уход, проводятся санитарно-оздоровительные мероприятия. У большинства деревьев типичные для городских парковых территорий повреждения – раны от опилённых ветвей, часть из которых

залечена, мелкие морозобоины, сухобочины, мелкие дупла, образующиеся в местах опилов ветвей, сухие ветви.

Среди кустарников на обследуемой территории преобладает кизильник блестящий. На момент обследования состояние кустарников оценивается как удовлетворительное и хорошее. Отмечены также кустарники в неудовлетворительном состоянии: они имеют редкие и изреженные кроны, недекоративны и рекомендованы в рубку. Пни старых кустов рекомендуется фрезеровать или корчевать во избежание возобновления корневой порослью.

Представлены также результаты фитопатологического обследования. Результаты обследования насаждений показали, что большая часть деревьев и кустарников на обследуемой территории находятся в удовлетворительном состоянии, тем не менее на деревьях встречаются повреждения, в основном это: небольшие морозобойные трещины, засыхание ветвей, дупла, гнили, повреждения коры в виде раны сухобочин. Часть деревьев рекомендована для лечения, наблюдения.

В части лечебно-оздоровительных мероприятий проектом рекомендованы наблюдение, санитарная обрезка кустарников и деревьев, лечение ран и сухобочин, снятие плодовых тел дереворазрушающих грибов. Предусмотрены также меры борьбы с грибными заболеваниями в почве, мероприятия по повышению устойчивости насаждений с помощью внесения удобрений и уход за газоном.

По результатам обследования установлено, что породный состав сильно изменился с момента обустройства сквера по проекту архитектора Н.Л. Бенуа. На момент обследования большую часть насаждений сада представляют молодые деревья до 40 лет.

В качестве мероприятий для улучшения состояния насаждений данной территории рекомендуется провести санитарные рубки и санитарно-оздоровительные мероприятия (уборка усыхающих и больных деревьев, санитарная обрезка сухих ветвей и стволов, лечение старовозрастных и средневозрастных насаждений).

С целью улучшения эстетического, санитарного и экологического состояния обследованного участка в целом необходимо выполнить комплексное благоустройство территории.

Раздел 2. Комплексные научные исследования. Часть 2. Анализ ландшафтной композиции (шифр: ПС-ПЛТ-23-ИС) содержит результаты проведенных историко-архивных и библиографических исследований, включая подробную историческую справку о выявленном объекте культурного наследия «Покровский сквер (с фундаментом церкви Покрова Пресвятой Богородицы)», по адресу: Санкт-Петербург, пл. Тургенева, и иконографию, отражающую этапы градостроительной ситуации рассматриваемой территории, строительства, использования и основных изменений объекта. В приложениях к тому также представлены совмещенные планы современной топосъемки и исторических планировок.

В **Разделе 3. «Проект». Части 1. Пояснительная записка (шифр: ПС-ПЛТ-23-ПЗ)** содержатся исходные данные и условия для разработки проектной документации, основные сведения и характеристики объекта культурного наследия и земельного участка, а также описание принятых проектных решений по ремонту, реставрации и приспособлению объекта культурного наследия.

Схема планировочной организации земельного участка, учитывающая существующее состояние территории, представлена в **Разделе 3. «Проект». Части 2. Схема планировочной организации земельного участка (шифр: ПС-ПЛТ-23-ПЗУ)**.

Разработанный генеральный план территории предусматривает решения по организации вертикальной планировки и рельефа водоотведения, озеленению сквера, а также

благоустройству территории (в т.ч. устройству освещения).

Проектом предусмотрен наиболее оптимальный вариант планировочной композиции, который включает элементы исторической планировки при максимальном сохранении существующей.

В проекте реставрации предложены следующие решения:

- Сохранение существующей планировки сквера в восточной и западной частях с незначительными изменениями (добавлением площадок для отдыха);
- Акцентирование средствами благоустройства места, где был Покровский собор:
 - а) мощение площадки у памятного знака гранитной брусчаткой серого цвета;
 - б) оформление цветника входной части собора. Здесь устанавливается информационный стенд с историческими сведениями;
 - в) обозначение контура здания собора посадкой живой стриженной изгороди из краснолистного кустарника.

- Восстановление исторической достоверности относительно бывшего церковного сада.

На основании выполненных исследований установлен, что на территории бывшего церковного сада не было дорожек. В настоящее время две параллельные дорожки проходят через сад, одна из них проходит через алтарь. Учитывая возможность нахождения в бывшем саду захоронений священников, дорожки, проходящие по церковному саду и алтарю, убираются. Поребрики заменяются металлическим газонным ограждением, дорожки оформляются

Планировочная схема сквера представлена дорожками и площадками, имеющими историческую регулярную планировку. Проектом предусмотрено: замена бетонной плитки партерной части сквера на гранитную, демонтаж поребриков на территории сквера; ремонт существующих дорожек, устройство небольших площадок для отдыха; устройство детских площадок из ЭПДМ-крошки; ремонт газонов.

Партерная часть сквера, находящаяся в створе Английского проспекта и являющаяся существующим пешеходным транзитом, выполняется из гранитной брусчатки. Центральная часть, символизирующая утраченный храм, выполняется из плитки серого цвета. Место входа в символический храм отмечается устройством цветника. Остальная часть партера выполняется из гранитного камня розоватого оттенка. Все мощение обрамляется в гранитный газонный поребрик. Ширина партерной части сохраняется неизменной, также сохраняются существующие газоны с живой изгородью. Остальные дорожки и площадки для отдыха выполняются в гранитном отсева без поребрика.

В теле площадок из отсева проектом предусматривается устройство 3-х детских площадок, со специальным антитравматичным ЭПДМ-покрытием.

Существующий рельеф, с плавным понижением с востока на запад, сохраняется.

Организация рельефа на партерной части, выполняемой из гранитной плитки, производится путем незначительного повышения геометрического центра сквера. От центра проектируется минимальный продольный уклон на односкатных дорожках. Дорожное покрытие в створе Английского проспекта имеет продольный уклон от 5-11 промилле в стороны Садовой улицы. Сток воды осуществляется в колодцы ливневой канализации, расположенные рядом с трамвайными путями.

В остальных частях сада, дорожки выполняемые из гранитного отсева, проектируются с минимальными продольными уклонами, так как вертикальная планировка подчинена сложившемуся рельефу местности. Сток воды обеспечивается поперечными односкатными или двускатными уклонами, с последующим дренированием в дорожные одежды и газон.

Площадки из ЭПДМ-покрытия – являются частью и продолжением площадок из отсева. Они имеют одностатные уклоны, вода отводится на часть площадок из отсева. Дорожные одежды набивных дорожек работают как пластовый дренаж.

Ремонт газонов производится путем частичного снятия существующего растительного слоя (вблизи деревьев и кустарников растительный слой сохраняется), после чего производится подсыпка нового растительного слоя. Уклоны на газонах проектируются в сторону границ сквера – по периметру сквера и в сторону дорожек – в остальной части сквера.

По проекту дорожные покрытия подлежат разборке и выемке на глубину, необходимую для устройства запроектированных на их месте покрытий с учетом проектируемой вертикальной отметки поверхности. Мусор от разборки набивного и плиточного покрытия вывозится.

В основании дорожек с набивным покрытием и покрытием из гранитной брусчатки, а также площадок с покрытием из ЭПДМ-крошки насыпается: среднезернистый песок на геотекстиль и щебень с расклинцовкой. Покрытие из гранитной брусчатки полнопитенной (термообработка лицевого слоя) устраивается на слой ЦПС. При планировке дорожек соблюдаются предусмотренные уклоны. Покрытие их ЭПДМ крошки укладывается на слой асфальтобетона песчаного, резиновое покрытие состоит их 2 слоев: покрытие из черной резиновой крошки толщиной и каучукового цветного покрытия на алифатическом связующем.

Выполнение плана земляных масс в проекте не предусматривается, так как из-за сохранения существующих зеленых насаждений, все земляные работы минимизируются.

Выполнение ремонта благоустройства выполняются в существующих отметках.

После разбивочных и планировочных работ по газонам на газоны насыпается растительный грунт. По газонам выполняется уклон по направлению от дорожек. При устройстве газонов вертикальная отметка около корневой шейки деревьев значительно не изменяется, кроме мест, где это необходимо. На газонах сквера предусмотрен одинарный посев.

В случае невозможности работы минитрактором, снятие грунта вблизи насаждений производится вручную. Для того чтобы по возможности не повредить корни деревьев, при необходимости оставляется безопасная зона радиусом 3 м у ствола дерева.

В рамках озеленения территории сквера предусмотрено добавление красивоцветущих деревьев и кустарников, а также создание новых газонов из травосмесей. Новые посадки производятся для поддержки восстанавливаемых элементов планировочного решения. При ремонте и создании нового газона предусмотрено внесение комплексного минерального удобрения.

При благоустройстве территории Покровского сквера проектом предусматривается установка малых архитектурных форм.

Детские площадки насыщаются различным игровым оборудованием. На каждой детской площадке устанавливается информационный стенд.

Существующие скамейки (длина 3 м) сквера подлежат ремонту и окраске. На полукруглых площадках для отдыха устанавливаются аналогичные новые скамьи, существующие урны заменяются на новые.

Проектом предусматривается освещение сквера стационарными светильниками.

В торцовых участках партерной части предусматривается установка велопарковок.

Инженерные коммуникации на участке представлены водопроводом, канализацией, теплотсетью, электрическими кабелями, телефоном и газопроводом. Действующая ливневая канализация на территории сквера отсутствует.

По результатам проведенного инженерного обследования установлено, что территория в целом находится в удовлетворительном состоянии, вымочки, открытые зеркала воды отсутствуют.

Водоотведение с набивных покрытий решается вертикальной планировкой и пластовым дренажом дорожных покрытий.

В Разделе 3. «Проект». Части 3. Сети наружного освещения (шифр: ПС-ПЛТ-23-ЭН) представлены проектные решения по устройству сети наружного освещения сквера.

Для обеспечения требуемой освещенности пешеходной зоны проектом предусмотрены светодиодные источники света, устанавливаемые в фонари, расположенные на декоративных опорах с литыми элементами.

Электроснабжение опор предусматривается от существующего пункта питания СПб ГБУ «Ленсвет», расположенного по адресу: г. Санкт-Петербург, Садовая ул., д. 85.

На границе проектируемого объекта на опоре устанавливается щит питания. Сеть наружного освещения объекта состоит из двух кабельных линий, отходящих от щита питания.

Прокладка кабельной линии предусмотрена в земле в двустенной гофрированной трубе.

В особо стесненных условиях трассы с развитой сетью надземных и подземных коммуникаций, а также в местах, где проезд строительной техники по тем или иным причинам невозможен или недопустим, разработка котлованов производится вручную, с применением специализированных инструментов.

Светильники устанавливаются после монтажных работ по установке опор, прокладке кабелей и проводов.

В целях экономии электроэнергии проектом предусматривается: применение энергосберегающего и энергетически эффективного оборудования; равномерное распределение нагрузок по фазам; централизованное управление освещением; поддержание в порядке контактов электрической сети; применение светодиодного оптического оборудования.

Проектом предусмотрено использование светодиодных светильников.

Для предотвращения опасности поражения электрическим током, в случае прикосновения к корпусу светильника и другим металлическим нетоковедущим частям опоры освещения, оказавшимся под напряжением в результате замыкания фазы на систему или по иным причинам, проектом предусмотрено защитное зануление и заземление.

Обеспечение мероприятий по технике безопасности предусматривается следующими мероприятиями: наличием автоматического выключателя (плавкой вставки); наличием системы уравнивания потенциалов.

Противопожарные мероприятия обеспечиваются следующими проектными решениями: выбором электропроводок, светильников, выключателей и штепсельных розеток; возможностью централизованного отключения всего электрооборудования, автоматическим отключением токов короткого замыкания; выбором аппаратов защиты электросетей от токов короткого замыкания и перегрузок; существующим устройством зануления и заземления электроустановки.

При разработке проекта учтены требования законодательства об охране природы «Основ земельного законодательства Российской Федерации» и постановлений Правительства.

Проектируемая линия не оказывает отрицательного воздействия и не нарушает естественных условий окружающей природной среды. В связи с этим специальных природоохранительных мероприятий не требуется.

Проект организации реставрации, представленный в **Разделе 3. «Проект». Части 4. Проект организации реставрации (шифр: ПС-ПЛТ-23-ПОР)**, содержит необходимые

сведения и материалы, предусмотренные нормативными требованиями по организации строительства, в том числе организационно-технологические схемы производства работ, характеристику временной производственной базы, описание условий выполнения производственных работ на объекте культурного наследия.

Согласно принятой организационно-технологической схеме, производство работ предусмотрено в три этапа: подготовительный; основной; завершающий.

На предварительном этапе вблизи стройхозплощадки устанавливается информационный щит. Для недопущения попадания посторонних лиц, существующие проходы в сквер закрываются временным забором сетчатого типа. На выезде с территории устраиваются распашные металлические ворота.

Устройство стройхозплощадки со всем комплексом необходимых временных зданий и сооружений предусматривается на свободной от ценной древесно-кустарниковой растительности территории. Для въезда/выезда автотранспорта на строительную площадку изготавливаются и устанавливаются специальные аппарели. Территорию стройхозплощадки (места установки биотуалетов и контейнеров) предусматривается покрыть ж/б плитами, уложенными на спланированную песчаную подготовку. В темное время суток, на период ведения работ, организуется освещение занятой территории. Подача электроэнергии к оборудованию осуществляется по временной энергосети (передвижной электростанции). Передвижная электростанция и распределительный щит энергосети размещаются вблизи технологических площадок в специально подготовленном закрываемом помещении.

Погрузочно-разгрузочные работы на стройхозплощадке выполняются с использованием малогабаритной техники. Вывоз древесных отходов осуществляется автосамосвалами. Крупногабаритная техника передвигается только по технологическим дорогам.

В целях обеспечения безопасности ведения строительных работ проводится обследование территории объекта на наличие взрывоопасных предметов и, при необходимости, их обезвреживание.

На территории сквера производится снятие растительного грунта с последующим вывозом его на полигон ТБО.

Существующие деревья, которые сохраняются, на период проведения строительных работ подлежат защите от механических повреждений. Для этого вокруг ствола дерева устраивается специальное временное защитное ограждение – деревянный щит.

Снос выбракованной древесно-кустарниковой растительности с корчевкой пней деревьев предусматривается по всей территории сквера.

Расчистка территории от выбракованной древесной и кустарниковой растительности, включает: снос вручную с корчевкой пней выбракованной древесно-кустарниковой растительности, очистку от имеющихся старых пней, разделку снесенной растительности на фрагменты, перемещение разделанных фрагментов вручную к местам их погрузки на автотранспорт, погрузку и вывоз древесных отходов на полигон ТБО.

Снос выбракованной древесной растительности производится на основании акта обследования зеленых насаждений.

Очистка территории от существующих старых пней и рубка выбракованной кустарниковой растительности на территории сквера выполняется вручную с использованием специализированных приспособлений и инструментов.

Образующиеся в процессе проведения работ строительные и бытовые отходы по мере накопления вывозятся за пределы стройплощадки.

Мероприятия по оздоровлению насаждений направлены на компенсацию за причинение возможного вреда в процессе строительства.

В рамках производимых работ предусмотрено устройство новых щебеночно-набивных дорог с применением гранитного отсева красного цвета.

Благоустроительные работы включают в себя разбивку и устройство новых рулонных газонов по всей территории сада, в т.ч. на которой непосредственно происходили строительные работы. Посадка новых деревьев производится взамен снесенных старовозрастных деревьев, а также сажаются новые деревья и кустарники в рамках восстановления исторической планировки и объемно-пространственной композиции сквера, установку малых архитектурных форм.

Проектом предусмотрены мероприятия по охране воздушного бассейна, которые включают в себя мероприятия, обеспечивающие недопущение выбросов вредных для человека и окружающей природной среды веществ.

При проведении строительных работ предусмотрено соблюдение правил пожарной безопасности.

В привлекаемой к строительству подрядной строительной организации должна быть организована служба геодезического и лабораторного контроля.

В случае обнаружения в ходе археологических наблюдений архитектурно-археологических сооружений (например, археологизированных руинированных остатков и/или фундаментных конструкций каменных зданий XVIII-XIX вв.), работы на участке их распространения должны быть остановлены (после осуществления фиксации) до момента принятия органом, уполномоченным в области культурного наследия, решения о степени историко-культурной ценности данных архитектурно-археологических остатков (как объектов, обладающих признаками объектов культурного наследия) и наличии/отсутствии необходимости их сохранения и консервации. Выявленные в ходе археологических наблюдений участки непо потревоженного культурного слоя, построек, сооружений, погребальных комплексов и других конструктивных составляющих объектов археологического наследия должны быть исследованы и зафиксированы методами археологических раскопок.

В завершение проектируемого комплекса работ и мероприятий предусматривается демонтаж и вывоз временных зданий и сооружения (в т.ч. временных покрытий), технологического оборудования стройхозплощадки и восстановление нарушенных в процессе работ территорий и растительного покрова, а также компенсационная посадка саженцев деревьев взамен снесенных.

В графической части к тому представлен стройгенплан, а также календарный график производства работ.

Решения, изложенные в данном томе, приняты с учетом обеспечения сохранности объекта культурного наследия при проведении строительных работ.

В Разделе 3. «Проект». Части 5. Ведомость объемов работ (шифр: ПС-ПЛТ-23-ВОР) содержится перечень предусмотренных работ в табличной форме, включающий также объемы материалов, оборудования, и отдельных дополнительных затрат, необходимых для реализации проекта.

В Разделе 3. «Проект». Части 6. Сметная документация (шифр: ПС-ПЛТ-23-СМ) представлены сметные расчеты. В рамках настоящей историко-культурной экспертизы сметная документация не анализируется, однако, принята во внимание членами экспертной комиссии.

Принятые проектные решения по ремонту, реставрации и приспособлению для современного использования выявленного объекта культурного наследия «Покровский сквер (с фундаментом церкви Покрова Пресвятой Богородицы)», расположенного по адресу: Санкт-Петербург, Тургенева пл., сохраняют компоненты предмета охраны объекта культурного наследия, направлены на сохранение исторической достоверности и исторического вида объекта, а также на улучшение существующей территории с целью создания комфортного и функционального пространства для отдыха посетителей.

При разработке проекта соблюден принцип максимального сохранения подлинных деталей с наименьшим внедрением в памятник. Все принятые проектные решения соответствуют сохранению предмета охраны объекта культурного наследия и его историко-культурной ценности.

По результатам рассмотрения представленной на экспертизу проектной документации на проведение работ по сохранению выявленного объекта культурного наследия «Покровский сквер (с фундаментом церкви Покрова Пресвятой Богородицы)», расположенного по адресу: Санкт-Петербург, Тургенева пл.: «Ремонт, реставрация и приспособление для современного использования выявленного объекта культурного наследия «Покровский сквер (с фундаментом церкви Покрова Пресвятой Богородицы)», расположенного по адресу: Санкт-Петербург, пл. Тургенева», разработанная ООО «ГК «Славянский проект» в 2023 году (шифр: ПС-ПЛТ-23), экспертами установлено следующее:

- проектная документация разработана юридическим лицом, имеющим лицензию на осуществление деятельности по сохранению объектов культурного наследия (памятников истории и культуры) народов Российской Федерации в соответствии с законодательством Российской Федерации о лицензировании отдельных видов деятельности – в соответствии с п. 6 ст. 45 Федерального закона № 73-ФЗ;

- проектная документация удовлетворяет требованиям к порядку проведения работ по сохранению объекта культурного наследия – в соответствии со ст. 45 Федерального закона № 73-ФЗ;

- проектная документация разработана с соблюдением действующих нормативных требований в части ее состава, содержания и оформления, и отвечает требованиям действующего законодательства Российской Федерации в области охраны объектов культурного наследия;

- проектная документация разработана в соответствии с заданием на проведение работ по сохранению объекта культурного наследия от 27.12.2022 № 01-21-3256/22-0-1, выданным соответствующим органом исполнительной власти, осуществляющим функции в области государственной охраны объектов культурного наследия – в соответствии с п. 1 ст. 45 Федерального закона № 73-ФЗ;

- объем и содержание проектной документации содержит необходимый комплект графических и текстовых материалов, обеспечивающих возможность на их основании последующего проведения работ по сохранению объекта культурного наследия. Проектная документация включает акт определения влияния предполагаемых к проведению видов работ на конструктивные и другие характеристики надежности и безопасности объекта культурного наследия (памятника истории и культуры) народов Российской Федерации – в соответствии с п. 4 ст. 40, п. 4 ст. 45 Федерального закона № 73-ФЗ;

- проектные решения сохраняют без изменения и не нарушают элементы предмета охраны выявленного объекта культурного наследия «Покровский сквер (с фундаментом церкви Покрова

Пресвятой Богородицы)», расположенного по адресу: Санкт-Петербург, Тургенева пл., утвержденного распоряжением КГИОП от 06.12.2022 № 554-рп, а именно: объемно-пространственное и планировочное решение территории, рельеф, а также зеленые насаждения. Выполнение всего комплекса описанных мероприятий по сохранению выявленного объекта культурного наследия «Покровский сквер (с фундаментом церкви Покрова Пресвятой Богородицы)» (ремонт, реставрация и приспособление для современного использования), направлено на восстановление, сохранность и безопасную эксплуатацию памятника в современных условиях;

- проектная документация предусматривает меры и мероприятия, которые не могут оказать негативного воздействия на особенности объекта, послужившие основаниями для включения его в реестр и подлежащие обязательному сохранению, составляющие предмет охраны – в соответствии с положениями ст. 42, 43 и 44 Федерального закона № 73-ФЗ.

13. Вывод экспертизы:

Проектная документация на проведение работ по сохранению выявленного объекта культурного наследия «Покровский сквер (с фундаментом церкви Покрова Пресвятой Богородицы)», расположенного по адресу: Санкт-Петербург, Тургенева пл.: «Ремонт, реставрация и приспособление для современного использования выявленного объекта культурного наследия «Покровский сквер (с фундаментом церкви Покрова Пресвятой Богородицы)», расположенного по адресу: Санкт-Петербург, пл. Тургенева», разработанная ООО «ГК «Славянский проект» в 2023 году (шифр: ПС-ПЛТ-23), соответствует требованиям законодательства Российской Федерации в области государственной охраны объектов культурного наследия (положительное заключение).

14. Перечень приложений к заключению экспертизы:

Приложение № 1. Копия решения органа государственной власти о включении в список вновь выявленных объектов, представляющих историческую, научную, художественную или иную культурную ценность.

Приложение № 2. Копия решения органа государственной власти об утверждении плана границ территории объекта культурного наследия.

Приложение № 3. Копия решения органа государственной власти об утверждении предмета охраны объекта культурного наследия.

Приложение № 4. Материалы фотофиксации.

Приложение № 5. Копия задания, выданного органом охраны на проведение работ по сохранению объекта культурного наследия.

Приложение № 6. Правоустанавливающие документы: копии выписок из Единого государственного реестра недвижимости.

Приложение № 7. Копии протоколов заседаний экспертной комиссии.

Приложение № 8. Копии договоров с экспертами на проведение государственной историко-культурной экспертизы.

Приложение № 9. Материалы, содержащие информацию о ценности объекта с точки зрения истории, археологии, архитектуры, градостроительства, искусства, науки и техники, эстетики, этнологии или антропологии, социальной культуры.

Приложение № 10. Иная документация.

15. Дата оформления заключения экспертизы: 20 октября 2023 года.

Председатель экспертной
комиссии

Подпись эксперта:
*(подписано усиленной
электронной подписью)*

И.В. Терская

Ответственный секретарь
экспертной комиссии

Подпись эксперта:
*(подписано усиленной
электронной подписью)*

Д.А. Зайцева

Член экспертной комиссии

Подпись эксперта:
*(подписано усиленной
электронной подписью)*

Г.А. Курленьиз

Приложение № 1 к Акту

по результатам государственной историко-культурной экспертизы проектной документации на проведение работ по сохранению выявленного объекта культурного наследия «Покровский сквер (с фундаментом церкви Покрова Пресвятой Богородицы)», расположенного по адресу: Санкт-Петербург, Тургенева пл.: «Ремонт, реставрация и приспособление для современного использования выявленного объекта культурного наследия «Покровский сквер (с фундаментом церкви Покрова Пресвятой Богородицы)», расположенного по адресу: Санкт-Петербург, пл. Тургенева», разработанной ООО «ГК «Славянский проект» в 2023 году (шифр: ПС-ПЛТ-23)

Копия решения органа государственной власти о включении в список вновь выявленных объектов, представляющих историческую, научную, художественную или иную культурную ценность

353.3	Фонтан "Девушка с кувшином и путти"	1870-1880-е годы	автор не установлен	там же	хорошее	"-
353.4	Ограда курдонера	XIX век	автор не установлен	там же	хорошее	"-
Пункт в редакции распоряжения Комитета по государственному контролю, использованию и охране памятников истории и культуры Санкт-Петербурга от 2 декабря 2009 года N 10-35 - см. предыдущую редакцию						
354	Здание мастерских Н.Е.Фрейберга (Глебовой ?)	1898	арх. А.И.Рейнбольдт	Троицкий пр., 6; 13-я Красноармейская ул., 7	среднее	"-
355	Покровский сквер (с фундаментом церкви) Покрова Пресвятой Богородицы	Сквер: 1886-1887; 1927, перепланировка Церковь: 1798-1803 (сносена в 1934 году)	арх. Н.Л.Бенуа садовый мастер Р.Ф.Катцер арх. И.Е.Старов	Тургенева пл.	хорошее	"-
356	Дом И.Яковлева	конец XVIII - начало XIX века; 1945-1947, надстройка	автор не установлен арх. В.Богданов	Фонтанки р.наб., 83	среднее	"-
357	Дом Г.Г. фон Лерхе	1-я четверть XIX века; 1905	автор не установлен арх. К.Э.Маккензен(?)	Фонтанки р.наб., 89	среднее	"-
358	Объект исключен с 28 апреля 2016 года - распоряжение КГИОП Санкт-Петербурга от 27 апреля 2016 года N 10-159 . - См. предыдущую редакцию					
359	Жилой дом	1-я треть XIX века	автор не установлен	Фонтанки р.наб., 102 (левый дом)	среднее	"-
360	Дом Герварт	начало XIX века; 1865; 1911, строительство дворового корпуса	автор не установлен воен. инж. К.З.Михеев гражд. инж. К.К.Кох	Фонтанки р.наб., 103	хорошее	"-
361	Дом В.И.Епифанова	1824-1825; 1864-1865, расширение; 1905	арх. Е.И.Диммерт арх. А.К.Бруни	Фонтанки р.наб., 105	хорошее	"-
362	Здание Главного управления путей сообщения и публичных зданий	1-я треть XIX - середина XIX века	архитекторы Н.П.Гребенка, А.М.Болотов	Фонтанки р.наб., 117 (левая часть)	среднее	Рекомендовать к включению в Список вновь выявленных объектов, представляющих историческую, научную, художественную или иную культурную ценность, с последующим включением в Список памятников истории и культуры (экспертное заключение от 20.03.2000)
362.1	Главное здание	1-я треть XIX века;	автор не установлен арх. Н.П.Гребенка	там же	хорошее	"-

Приложение № 2 к Акту

по результатам государственной историко-культурной экспертизы проектной документации на проведение работ по сохранению выявленного объекта культурного наследия «Покровский сквер (с фундаментом церкви Покрова Пресвятой Богородицы)», расположенного по адресу: Санкт-Петербург, Тургенева пл.: «Ремонт, реставрация и приспособление для современного использования выявленного объекта культурного наследия «Покровский сквер (с фундаментом церкви Покрова Пресвятой Богородицы)», расположенного по адресу: Санкт-Петербург, пл. Тургенева», разработанной ООО «ГК «Славянский проект» в 2023 году (шифр: ПС-ПЛТ-23)

Копия решения органа государственной власти об утверждении плана границ территории объекта культурного наследия

Заместитель председателя Комитета по государственному контролю, использованию и охране памятников истории и культуры - начальник управления государственного учета памятников



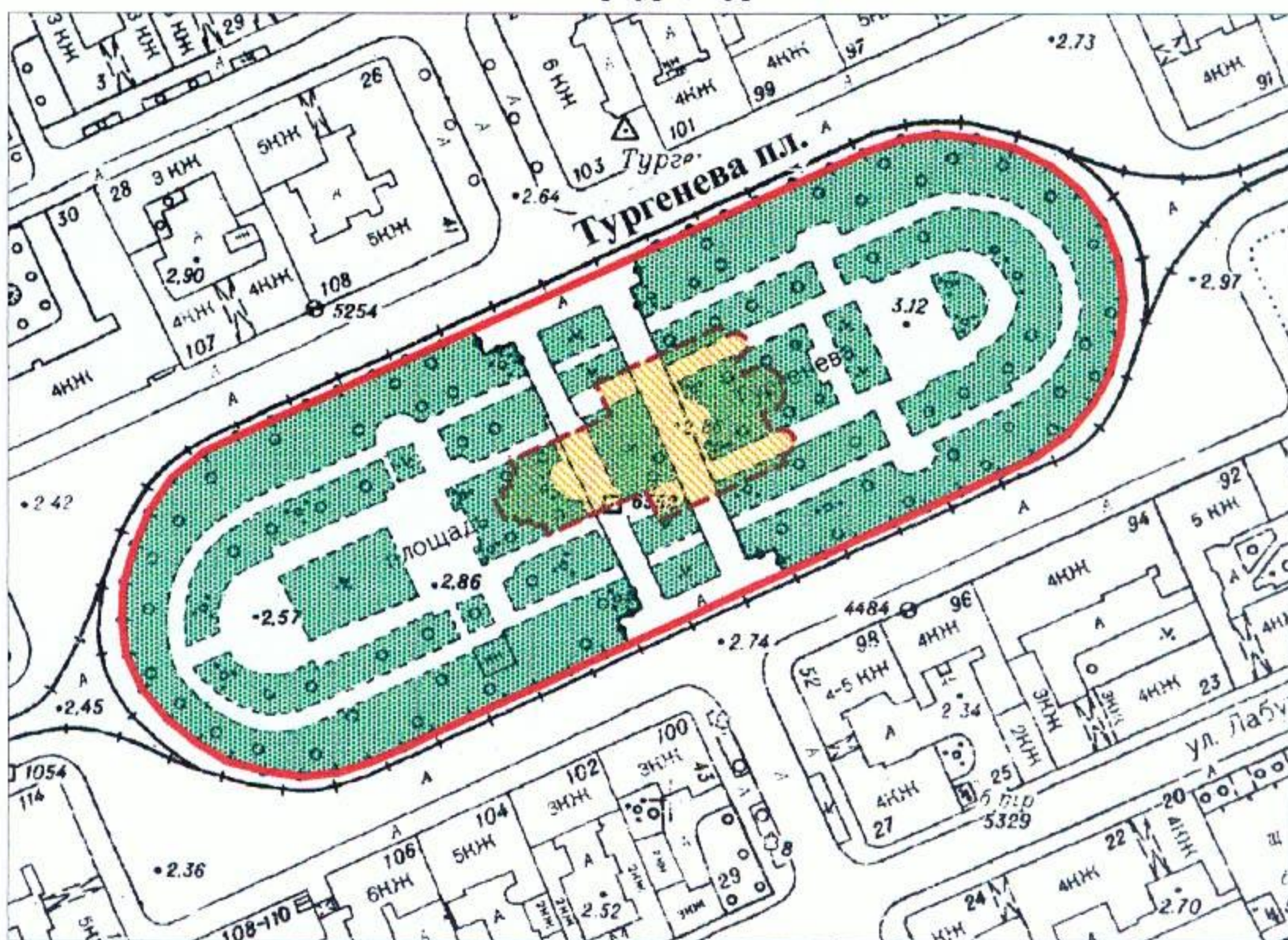
Б. М. Кириков

М.П.

"10" июня 2002

План границ территории выявленного объекта культурного наследия "Покровский сквер (с фундаментом церкви) Покрова Пресвятой Богородицы"

г. Санкт-Петербург, Тургенева пл.



масштаб 1:2000

УСЛОВНЫЕ ОБОЗНАЧЕНИЯ



— граница территории выявленного объекта культурного наследия
■ выявленный объект культурного наследия (Археология)
■ сквер

ПРАВИТЕЛЬСТВО САНКТ-ПЕТЕРБУРГА
КГИОП
ОГРН 1037843025527
Копия верна
Исполнитель _____ / _____ /

Приложение № 3 к Акту

по результатам государственной историко-культурной экспертизы проектной документации на проведение работ по сохранению выявленного объекта культурного наследия «Покровский сквер (с фундаментом церкви Покрова Пресвятой Богородицы)», расположенного по адресу: Санкт-Петербург, Тургенева пл.: «Ремонт, реставрация и приспособление для современного использования выявленного объекта культурного наследия «Покровский сквер (с фундаментом церкви Покрова Пресвятой Богородицы)», расположенного по адресу: Санкт-Петербург, пл. Тургенева», разработанной ООО «ГК «Славянский проект» в 2023 году (шифр: ПС-ПЛТ-23)

**Копия решения органа государственной власти об утверждении
предмета охраны объекта культурного наследия**



ПРАВИТЕЛЬСТВО САНКТ-ПЕТЕРБУРГА
КОМИТЕТ ПО ГОСУДАРСТВЕННОМУ КОНТРОЛЮ, ИСПОЛЬЗОВАНИЮ
И ОХРАНЕ ПАМЯТНИКОВ ИСТОРИИ И КУЛЬТУРЫ

РАСПОРЯЖЕНИЕ

окуд

06.12.2022

№ 554-ПП

**Об утверждении предмета охраны
выявленного объекта культурного наследия
«Покровский сквер (с фундаментом церкви
Покрова Пресвятой Богородицы)»**

В соответствии со статьей 3 Закона Санкт-Петербурга от 12.07.2007 № 333-64 «Об охране объектов культурного наследия в Санкт-Петербурге» и пунктом 3.12 Положения о Комитете по государственному контролю, использованию и охране памятников истории и культуры, утвержденного постановлением Правительства Санкт-Петербурга от 28.04.2004 № 651:

1. Утвердить предмет охраны выявленного объекта культурного наследия «Покровский сквер (с фундаментом церкви Покрова Пресвятой Богородицы)», расположенного по адресу: Санкт-Петербург, Тургенева пл., согласно приложению к распоряжению.

2. Начальнику отдела государственного реестра объектов культурного значения Управления государственного реестра объектов культурного наследия обеспечить размещение настоящего распоряжения в электронной форме в локальной компьютерной сети КГИОП и его официальное опубликование.

3. Контроль за исполнением распоряжения возложить на начальника Управления государственного реестра объектов культурного наследия.

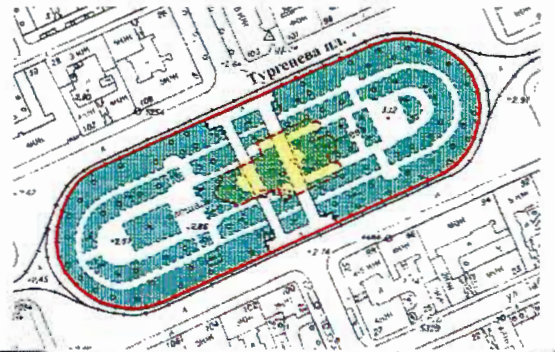



Заместитель председателя КГИОП

Г.Р. Аганова

Приложение к распоряжению КГИОП

от 06.12.2022 № 554-рп

Предмет охраны
выявленного объекта культурного наследия
«Покровский сквер (с фундаментом церкви Покрова Пресвятой Богородицы)»,
расположенного по адресу: Санкт-Петербург, Тургенева пл.

№ пп	Видовая принадлежность предмета охраны	Предмет охраны	Фотофиксация
1	2	3	4
1.	<p>Объемно-пространственное и планировочное решение территории, рельеф:</p>	<p>местоположение границ территории сквера, расположенного на площади Тургенева;</p> <p>фундаменты церкви Покрова Пресвятой Богородицы - местоположение, сохранившиеся конструкции, культурный слой;</p> <p>симметричное планировочное решение сквера в виде вытянутого овала с прямолинейными боковыми сторонами;</p> <p>средняя партерная часть сквера на оси Английского пр. делит его на две симметричные части с идентичной планировкой (западная часть сохраняет элементы планировки по проекту Р.Ф. Катцера);</p>	  
			<p>фотокопия плана Покровского сквера</p>

по проекту садового мастера Р.Ф. Катцера, фотоальбом к краткой исторической справке (П.941.Н4212)

партерная часть включает в себя пять прямоугольных газонов на одной оси - четыре малых и большой в центральной части;

по периметру сквера устроен газон с древесными посадками, прерываемый партерным участком;

конфигурация газонов с внутренней стороны периметральной дорожки имеет скругленные очертания, вторящие овалным сторонам сквера;

внутренние композиционные связи объемно-пространственной композиции сквера со зданиями, расположенными на пл. Тургенева, Английском пр., Садовой ул.

рельеф – ровный;

конструкция садовых дорог и площадок:
набивные из высевок розового гранита на щебеночном основании;
газоны: обыкновенные;



2. Насаждения:

исторический видовой состав древесно-кустарниковой растительности.

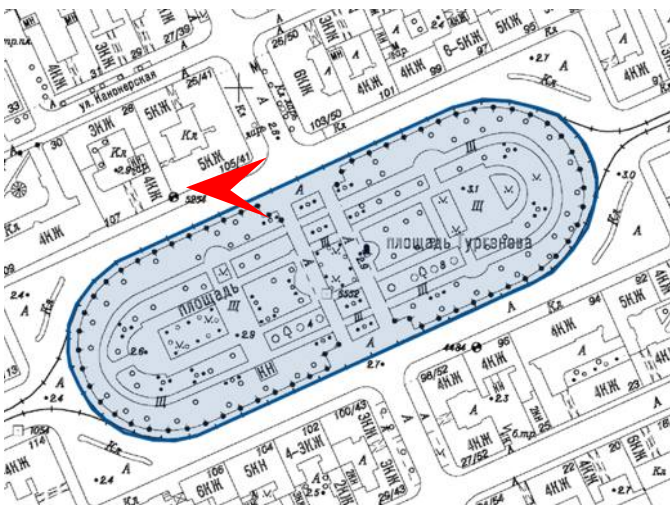


Приложение № 4 к Акту

по результатам государственной историко-культурной экспертизы проектной документации на проведение работ по сохранению выявленного объекта культурного наследия «Покровский сквер (с фундаментом церкви Покрова Пресвятой Богородицы)», расположенного по адресу: Санкт-Петербург, Тургенева пл.: «Ремонт, реставрация и приспособление для современного использования выявленного объекта культурного наследия «Покровский сквер (с фундаментом церкви Покрова Пресвятой Богородицы)», расположенного по адресу: Санкт-Петербург, пл. Тургенева», разработанной ООО «ГК «Славянский проект» в 2023 году (шифр: ПС-ПЛТ-23)

Материалы фотофиксации

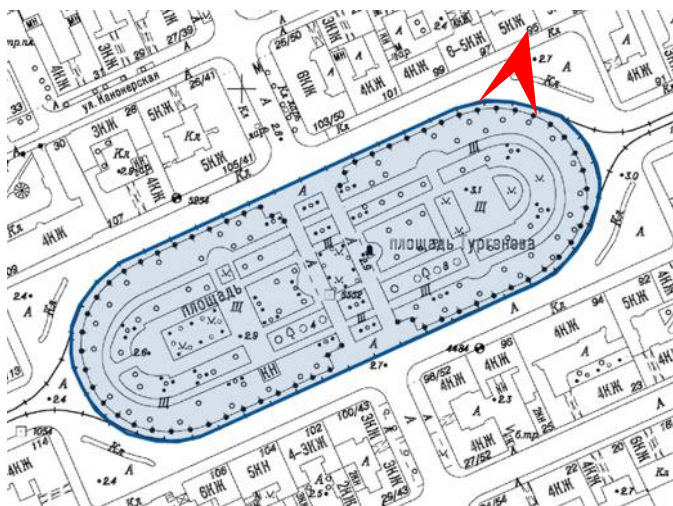
Фотофиксация



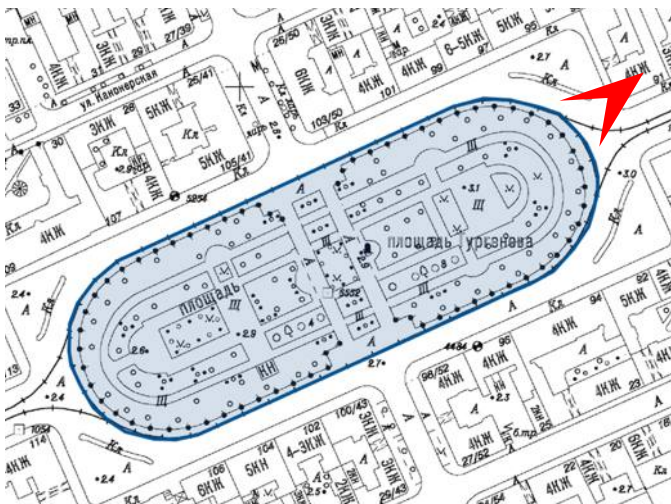
1. Выявленный объект культурного наследия «(с фундаментом церкви Покрова Пресвятой Богородицы)», расположенный по адресу: Санкт-Петербург, Тургенева пл. Вид с северо-запада. Дата съемки: 09.10.2023.



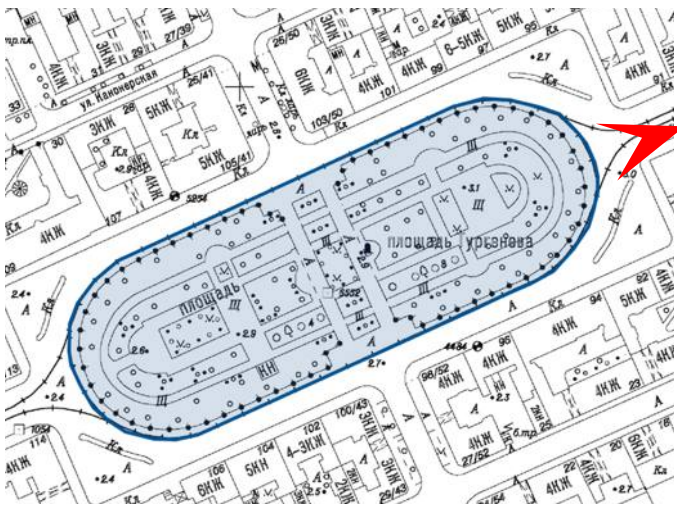
2. Выявленный объект культурного наследия «(с фундаментом церкви Покрова Пресвятой Богородицы)», расположенный по адресу: Санкт-Петербург, Тургенева пл.
Вид с северо-запада.
Дата съемки: 09.10.2023.



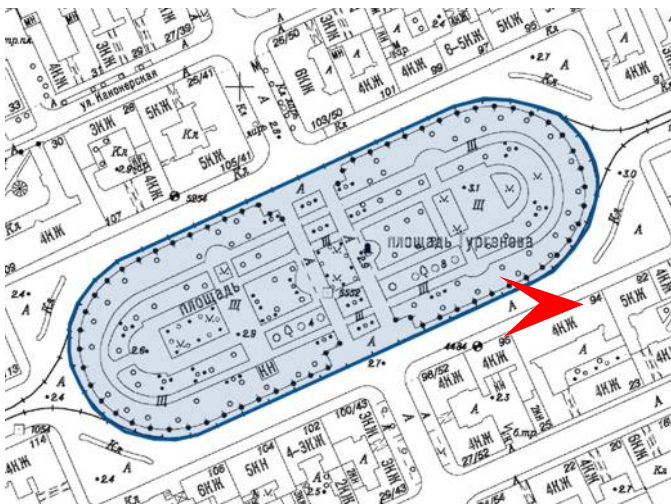
3. Выявленный объект культурного наследия «(с фундаментом церкви Покрова Пресвятой Богородицы)», расположенный по адресу: Санкт-Петербург, Тургенева пл. Вид с севера.
Дата съемки: 09.10.2023.



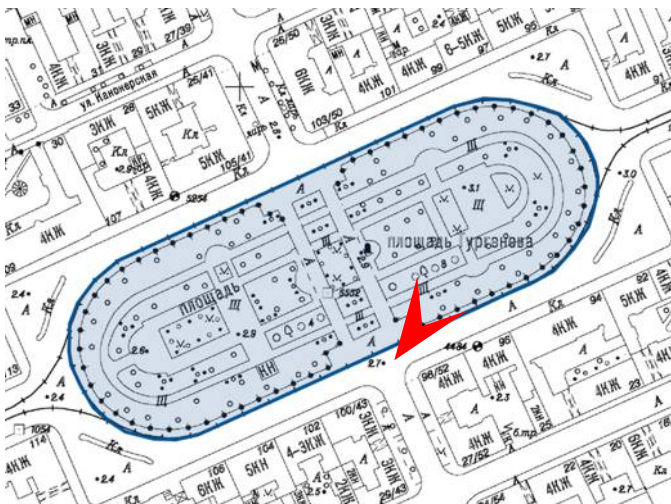
4. Выявленный объект культурного наследия «(с фундаментом церкви Покрова Пресвятой Богородицы)», расположенный по адресу: Санкт-Петербург, Тургенева пл. Вид с северо-востока.
Дата съемки: 09.10.2023.



5. Выявленный объект культурного наследия «(с фундаментом церкви Покрова Пресвятой Богородицы)», расположенный по адресу: Санкт-Петербург, Тургенева пл. Вид с востока.
Дата съемки: 09.10.2023.



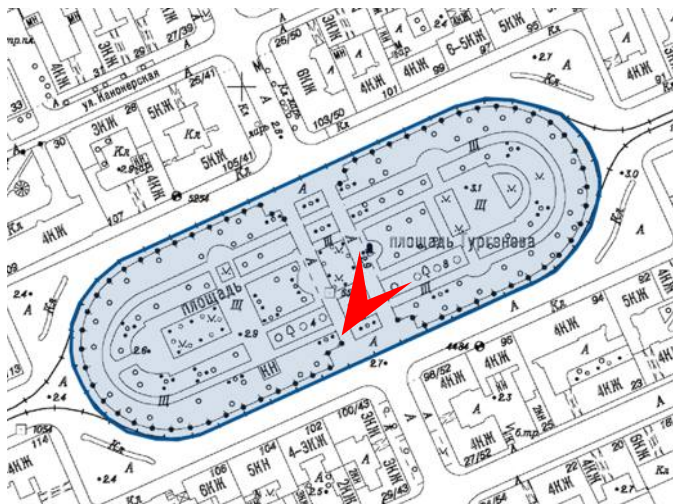
6. Выявленный объект культурного наследия «(с фундаментом церкви Покрова Пресвятой Богородицы)», расположенный по адресу: Санкт-Петербург, Тургенева пл. Вид с юга.
Дата съемки: 09.10.2023.



7. Выявленный объект культурного наследия «(с фундаментом церкви Покрова Пресвятой Богородицы)», расположенный по адресу: Санкт-Петербург, Тургенева пл. Вид с юга.
Дата съемки: 09.10.2023.



8. Выявленный объект культурного наследия «(с фундаментом церкви Покрова Пресвятой Богородицы)», расположенный по адресу: Санкт-Петербург, Тургенева пл. Вид центральных дорожек сквера. Дата съемки: 09.10.2023.



9. Выявленный объект культурного наследия «(с фундаментом церкви Покрова Пресвятой Богородицы)», расположенный по адресу: Санкт-Петербург, Тургенева пл. Вид северо-восточной части сквера. Дата съемки: 09.10.2023.



10. Выявленный объект культурного наследия «(с фундаментом церкви Покрова Пресвятой Богородицы)», расположенный по адресу: Санкт-Петербург, Тургенева пл. Вид фрагмента центральных дорожек сквера. Дата съемки: 09.10.2023.



11. Выявленный объект культурного наследия «(с фундаментом церкви Покрова Пресвятой Богородицы)», расположенный по адресу: Санкт-Петербург, Тургенева пл. Вид памятного знака и северо-восточной части сквера.

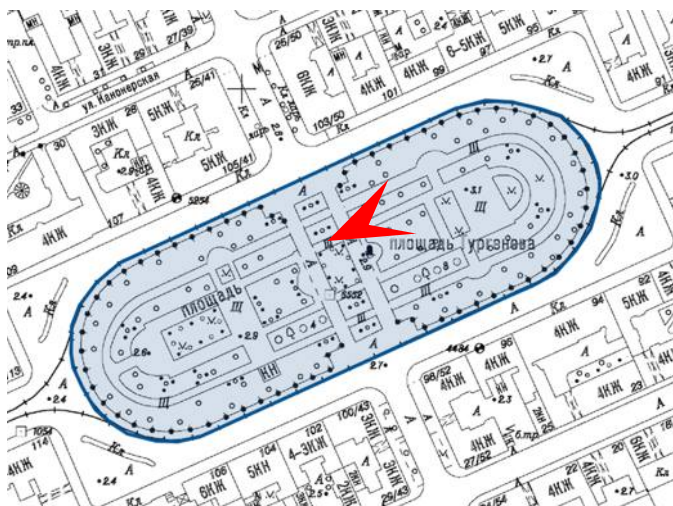
Дата съемки: 09.10.2023.



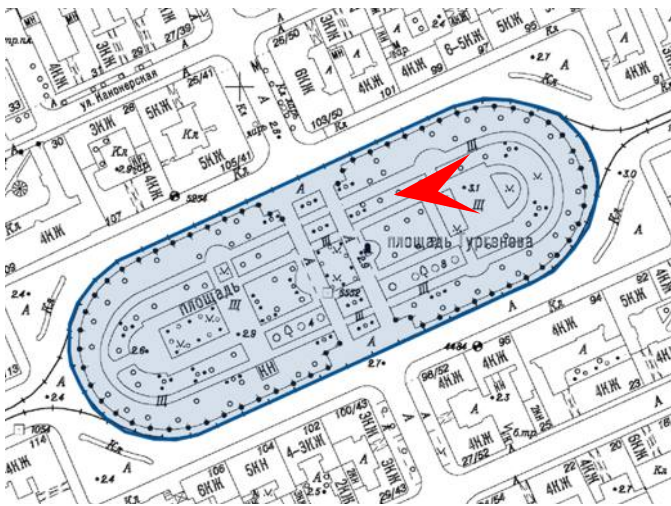
12. Выявленный объект культурного наследия «(с фундаментом церкви Покрова Пресвятой Богородицы)», расположенный по адресу: Санкт-Петербург, Тургенева пл. Вид центральных дорожек сквера. Дата съемки: 09.10.2023.



13. Выявленный объект культурного наследия «(с фундаментом церкви Покрова Пресвятой Богородицы)», расположенный по адресу: Санкт-Петербург, Тургенева пл. Вид центральных дорожек сквера. Дата съемки: 09.10.2023.



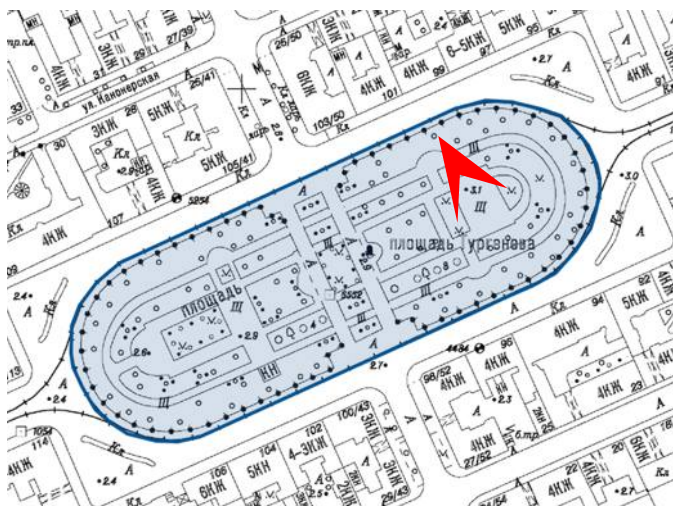
14. Выявленный объект культурного наследия «(с фундаментом церкви Покрова Пресвятой Богородицы)», расположенный по адресу: Санкт-Петербург, Тургенева пл. Вид северо-восточной части сквера. Дата съемки: 09.10.2023.



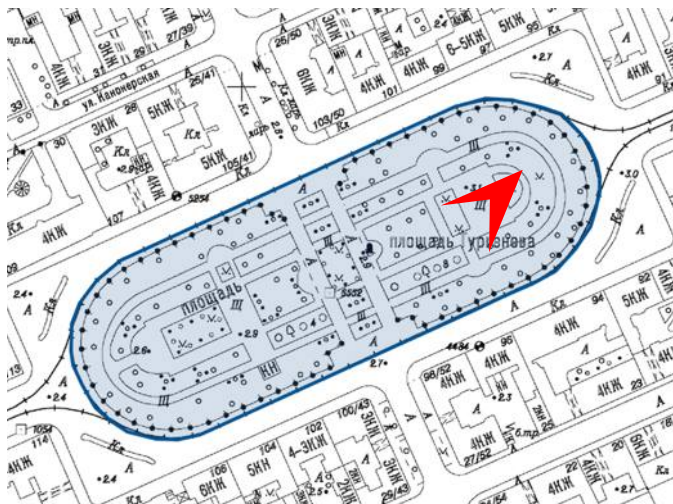
15. Выявленный объект культурного наследия «(с фундаментом церкви Покрова Пресвятой Богородицы)», расположенный по адресу: Санкт-Петербург, Тургенева пл. Вид северо-восточной части сквера. Дата съемки: 09.10.2023.



16. Выявленный объект культурного наследия «(с фундаментом церкви Покрова Пресвятой Богородицы)», расположенный по адресу: Санкт-Петербург, Тургенева пл. Вид северо-восточной части сквера. Дата съемки: 09.10.2023.



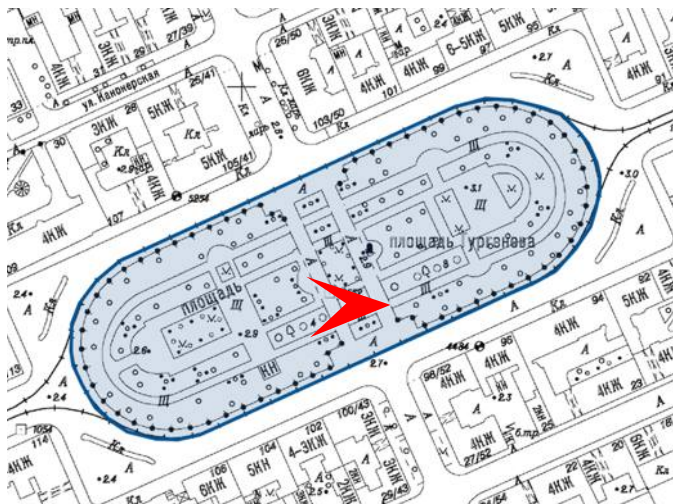
17. Выявленный объект культурного наследия «(с фундаментом церкви Покрова Пресвятой Богородицы)», расположенный по адресу: Санкт-Петербург, Тургенева пл. Вид северо-восточной части сквера. Дата съемки: 09.10.2023.



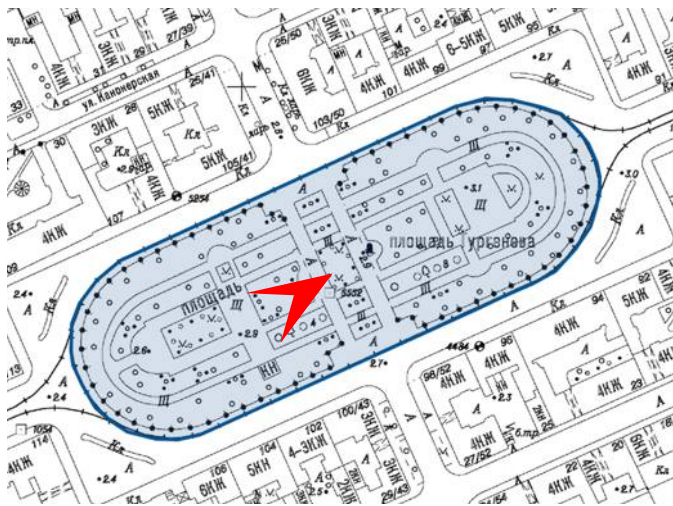
18. Выявленный объект культурного наследия «(с фундаментом церкви Покрова Пресвятой Богородицы)», расположенный по адресу: Санкт-Петербург, Тургенева пл. Вид северо-восточной части сквера. Дата съемки: 09.10.2023.



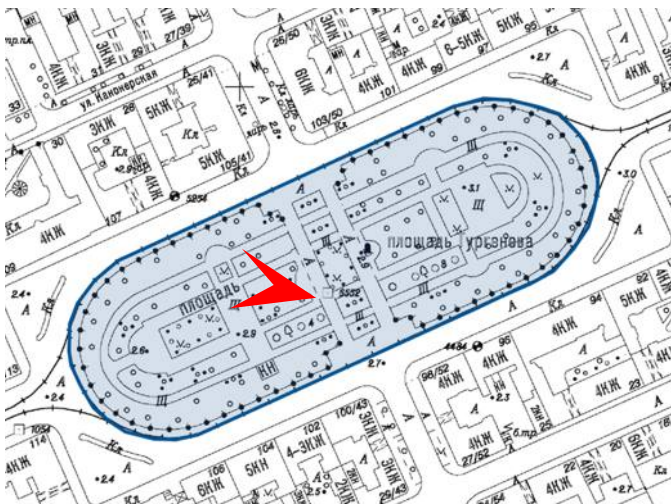
19. Выявленный объект культурного наследия «(с фундаментом церкви Покрова Пресвятой Богородицы)», расположенный по адресу: Санкт-Петербург, Тургенева пл. Вид северо-восточной части сквера. Дата съемки: 09.10.2023.



20. Выявленный объект культурного наследия «(с фундаментом церкви Покрова Пресвятой Богородицы)», расположенный по адресу: Санкт-Петербург, Тургенева пл. Вид юго-западной части сквера. Дата съемки: 09.10.2023.



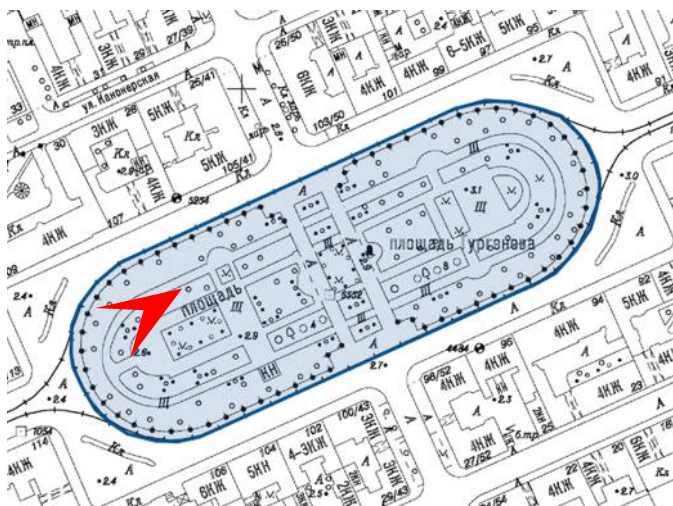
21. Выявленный объект культурного наследия «(с фундаментом церкви Покрова Пресвятой Богородицы)», расположенный по адресу: Санкт-Петербург, Тургенева пл. Вид юго-западной части сквера. Дата съемки: 09.10.2023.



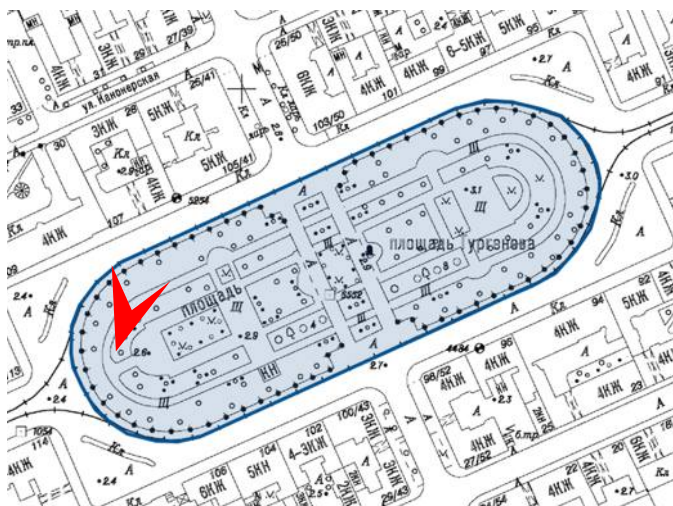
22. Выявленный объект культурного наследия «(с фундаментом церкви Покрова Пресвятой Богородицы)», расположенный по адресу: Санкт-Петербург, Тургенева пл. Вид юго-западной части сквера. Дата съемки: 09.10.2023.



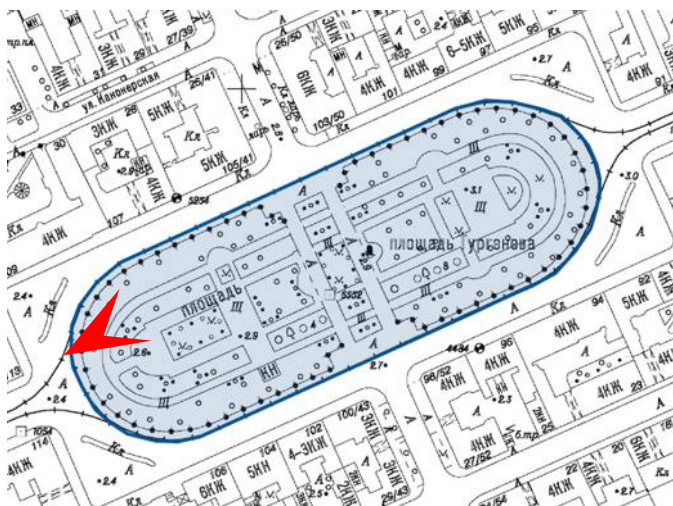
23. Выявленный объект культурного наследия «(с фундаментом церкви Покрова Пресвятой Богородицы)», расположенный по адресу: Санкт-Петербург, Тургенева пл. Вид юго-западной части сквера. Дата съемки: 09.10.2023.



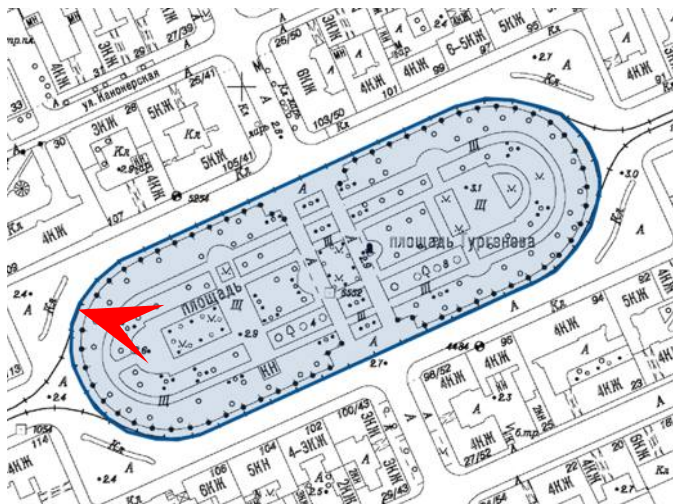
24. Выявленный объект культурного наследия «(с фундаментом церкви Покрова Пресвятой Богородицы)», расположенный по адресу: Санкт-Петербург, Тургенева пл. Вид юго-западной части сквера. Дата съемки: 09.10.2023.



25. Выявленный объект культурного наследия «(с фундаментом церкви Покрова Пресвятой Богородицы)», расположенный по адресу: Санкт-Петербург, Тургенева пл. Вид юго-западной части сквера. Дата съемки: 09.10.2023.



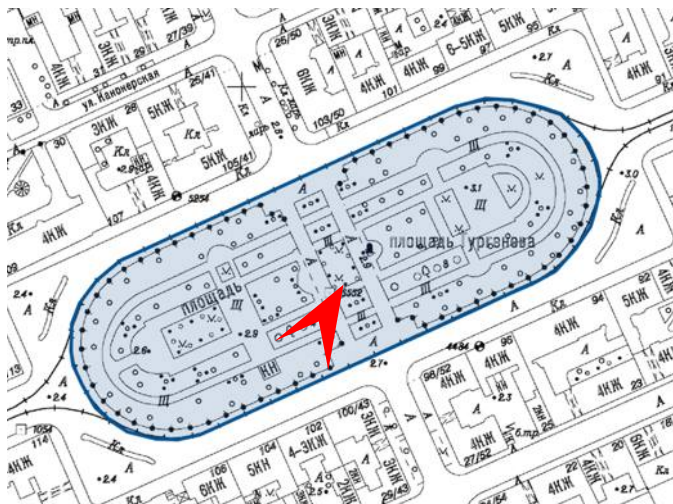

26. Выявленный объект культурного наследия «(с фундаментом церкви Покрова Пресвятой Богородицы)», расположенный по адресу: Санкт-Петербург, Тургенева пл. Вид юго-западной части сквера. Дата съемки: 09.10.2023.



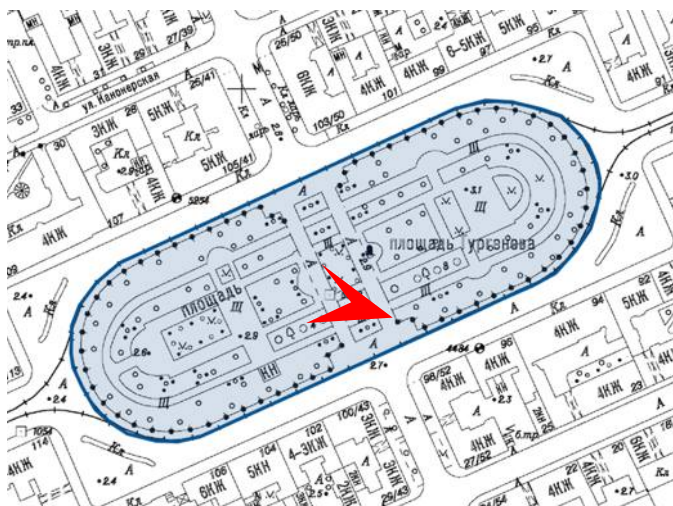
27. Выявленный объект культурного наследия «(с фундаментом церкви Покрова Пресвятой Богородицы)», расположенный по адресу: Санкт-Петербург, Тургенева пл. Вид юго-западной части сквера. Дата съемки: 09.10.2023.



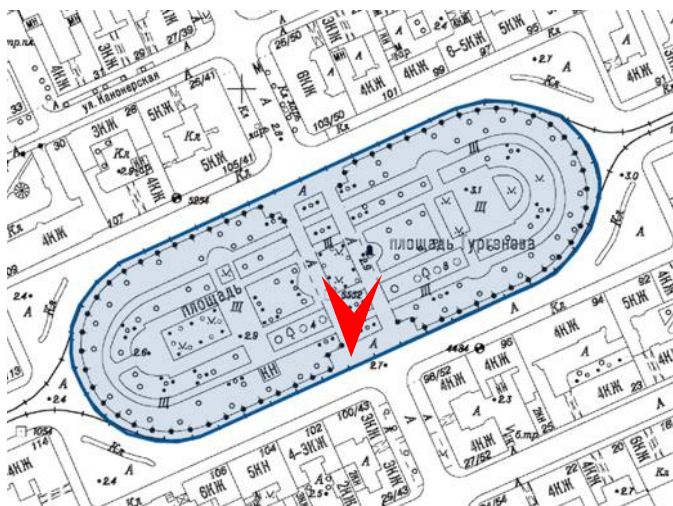
28. Выявленный объект культурного наследия «(с фундаментом церкви Покрова Пресвятой Богородицы)», расположенный по адресу: Санкт-Петербург, Тургенева пл. Вид юго-западной части сквера. Дата съемки: 09.10.2023.



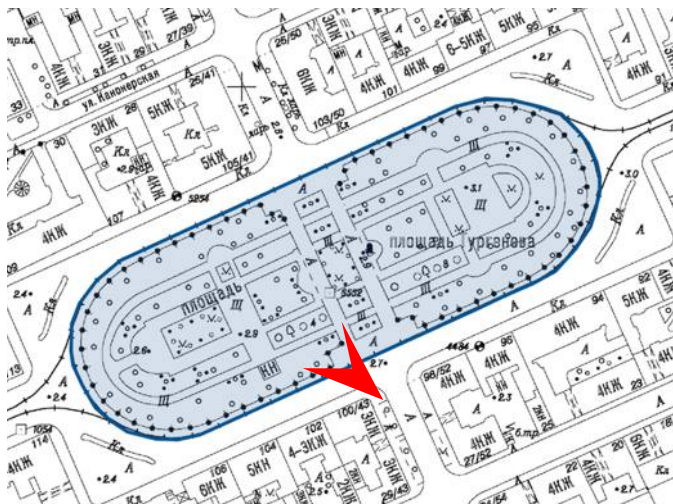
29. Выявленный объект культурного наследия «(с фундаментом церкви Покрова Пресвятой Богородицы)», расположенный по адресу: Санкт-Петербург, Тургенева пл. Вид юго-западной части сквера. Дата съемки: 09.10.2023.



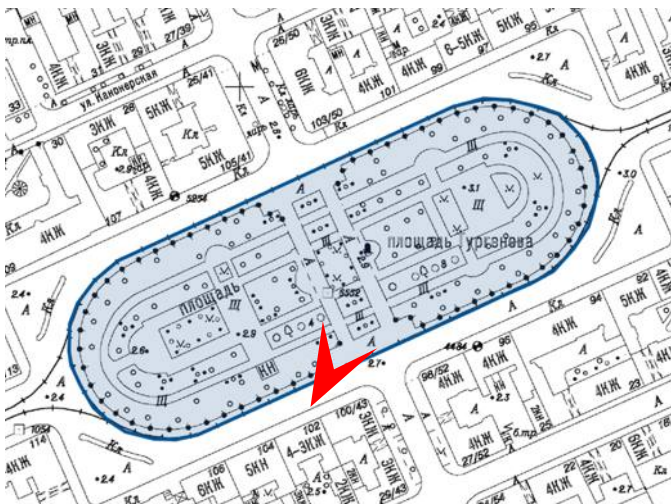
30. Выявленный объект культурного наследия «(с фундаментом церкви Покрова Пресвятой Богородицы)», расположенный по адресу: Санкт-Петербург, Тургенева пл. Вид юго-западной части сквера. Дата съемки: 09.10.2023.



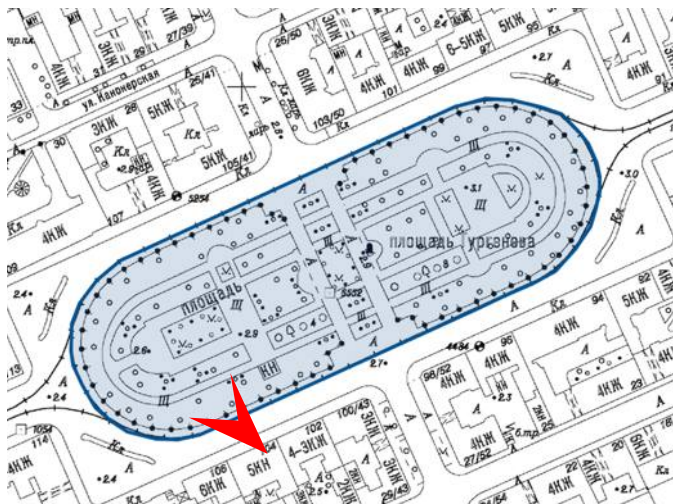
31. Выявленный объект культурного наследия «(с фундаментом церкви Покрова Пресвятой Богородицы)», расположенный по адресу: Санкт-Петербург, Тургенева пл. Вид центральных дорожек сквера. Дата съемки: 09.10.2023.



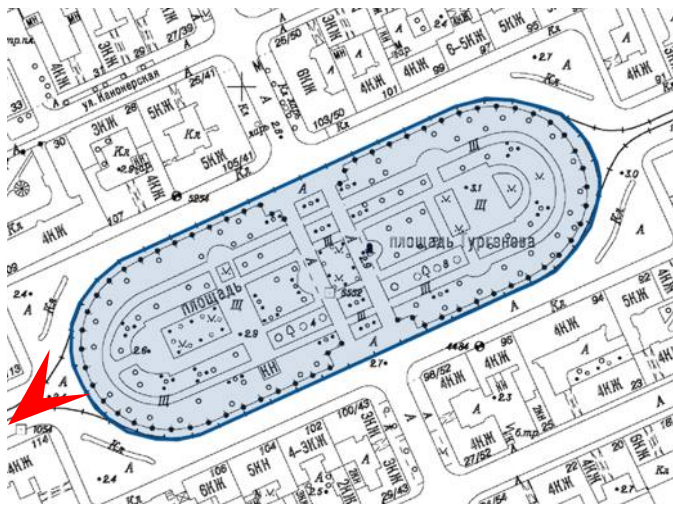
32. Выявленный объект культурного наследия «(с фундаментом церкви Покрова Пресвятой Богородицы)», расположенный по адресу: Санкт-Петербург, Тургенева пл. Вид с юга.
Дата съемки: 09.10.2023.



33. Выявленный объект культурного наследия «(с фундаментом церкви Покрова Пресвятой Богородицы)», расположенный по адресу: Санкт-Петербург, Тургенева пл. Вид с юга.
Дата съемки: 09.10.2023.



34. Выявленный объект культурного наследия «(с фундаментом церкви Покрова Пресвятой Богородицы)», расположенный по адресу: Санкт-Петербург, Тургенева пл. Вид с юга.
Дата съемки: 09.10.2023.



35. Выявленный объект культурного наследия «(с фундаментом церкви Покрова Пресвятой Богородицы)», расположенный по адресу: Санкт-Петербург, Тургенева пл. Вид с юго-запада.
Дата съемки: 09.10.2023.

Приложение № 9 к Акту

по результатам государственной историко-культурной экспертизы проектной документации на проведение работ по сохранению выявленного объекта культурного наследия «Покровский сквер (с фундаментом церкви Покрова Пресвятой Богородицы)», расположенного по адресу: Санкт-Петербург, Тургенева пл.: «Ремонт, реставрация и приспособление для современного использования выявленного объекта культурного наследия «Покровский сквер (с фундаментом церкви Покрова Пресвятой Богородицы)», расположенного по адресу: Санкт-Петербург, пл. Тургенева», разработанной ООО «ГК «Славянский проект» в 2023 году (шифр: ПС-ПЛТ-23)

Материалы, содержащие информацию о ценности объекта с точки зрения истории, археологии, архитектуры, градостроительства, искусства, науки и техники, эстетики, этнологии или антропологии, социальной культуры

Историческая справка

Территорию, называемую Коломной, стали осваивать после сильнейших пожаров полыхавших в Петербурге в 1736 и 1737 гг. Коломна делится на Большую в границах Покровского острова – между Фонтанкой, которая в те времена была границей города, и каналом Грибоедова (Глухая речка, Кривуша, Екатерининский канал) и Малую в границах Коломенского острова (между каналом Грибоедова и Мойкой). Причем Большой Коломне принадлежит меньший остров, а Малой Коломне – больший. В последние годы появился неофициальный топоним Северная Коломна – это островок между площадью Труда и Ново-Адмиралтейским каналом, ограниченный с юга Мойкой и Адмиралтейским каналом, с севера Невой.

По указу Анны Иоанновны от 10 июля 1737 г. была создана Комиссия о Санктпетербургском строении под руководством барона Х.В. фон Миниха (брат фельдмаршала Б. К. Миниха). Ее главным архитектором был назначен П.М. Еропкин. Комиссия разработала генеральный план Петербурга с застройкой погорелых мест и планировкой новых территорий. Для Коломны (Большой и Малой) планировка содержала полную инфраструктуру, требуемой в те времена. Там был запланирован административный центр (Съезжий дом с пожарной частью у Калинкина моста), торговые места (Никольский и Литовский рынки), а также заложено строительство нескольких духовных центров, то есть церквей. Культурно-развлекательный центр (карусельная площадь, на которой позднее были построены два театра) расположен на границе двух административных частей. В этом же генплане Садовая улица была продлена от Сенной площади до Калинкина моста и соединения ее со Старо-Петергофским проспектом, который выходил к вылетной магистрали – Петергофской дороге. Благодаря этому Садовая улица быстро превратилась в торговую улицу – на ней появились несколько рынков – Покровский, Никольский и Щепяной, Вознесенский, Сенной, Гостиный и Апраксин дворы, не говоря уже о магазинах и трактирах в первых этажах жилых домов. После пожаров в западную часть Коломны перевели погоревшие Адмиралтейские Морские слободы, а также пеньковый и каторжный дворы с казармами и службами.

На основании указа «императорского Величества Самодержицы Всероссийской из Санктпетербургской Духовной Консistorии об определении мест для строительства церквей, в том числе Покрова, что в Коломне < > сентября 7 дня 1803 г. дать открытый указ < > отправить благочинному к той церкви священнослужителям»¹. По утверждению И.И. Пушкарева, в Коломне жили люди небогатые чиновники, дворяне, ищущие дешевые квартиры, мастеровые². Это привлекало писателей и поэтов, чиновников невысокого класса. Здесь с давних пор и по сие время селятся артисты, певцы и музыканты, служащие в Большом театре, учащиеся консерватории.

Прихожанами Покровской церкви была семья Пушкиных, поселившаяся в Коломне в доме на Фонтанке. 25 ноября 1817 г. в храме крестили брата Александра Пушкина Платона Сергеевича, о чем свидетельствует запись в церковной метрической книге (младенец умер 16 июля 1819 г.)³.

¹ ЦГИА СПб. Ф. 278. Оп. 1. Д. 2. Указы Духовной Консistorии с 1801 по 1818 год. Л. 21.

² Пушкарев И. И. Путеводитель по С.-Петербургу и по окрестностям СПб. 1843. С. 241, С. 74.

³ Пушкин А. С. Документы к биографии. 1799 – 1829 гг. СПб, 2007. С. 315 (цитируется по: Поташова, К.А. Домик в Коломне А. С. Пушкина (Очерк на основе путешествия по пушкинским местам Санкт-Петербурга) //

В 1780-е гг. в царствование Екатерины II были углублены и расширены Фонтанка и Глухая речка (Екатерининский канал, ныне канал Грибоедова), их берега укреплены и облицованы гранитными набережными. На Фонтанке были построены семь одинаковых башенных мостов. На двух из них на въездах в столицу находились заставы – на пересечении Фонтанки и Садовой улицы и на Обуховском проспекте.

Предусмотренная П.М. Еропкиным усадебная застройка – отдельно стоящие дома с участками, постепенно превращалась в сплошную линию вдоль улиц. Строения по периметру площади Тургенева, как и все дома Коломны, одновременные и разноэтажные, она практически неискаженная современным строительством. В этом состоит ее характерная и живописная особенность. Здесь осевшие в асфальт двух-трехэтажные классические дома екатерининских времен соседствуют с шестиэтажным с мансардой модерном, как, например, доходный дом Ф.Н. Тимофеева в стиле модерн (Садовая ул., 103 / Английский пр., 50 / Канонерская ул., 24, арх. Я.М. Коварский). Некоторые дома надстраивались, как дом 104 по Садовой улице, принадлежавший причту церкви, другие строились заново (дом Баранова на месте деревянного дома Петрашевских, арх. С.Г. Гингер). Многие остались двух-трехэтажными с екатерининских времен.

К 1798 г. в Большой Коломне насчитывалось 200 каменных и деревянных домов с 5363 жителями⁴. Коломенцы были приписаны к Никольскому собору. Кроме него поблизости находилась церковь Св. Екатерины (на месте, где расположен кинотеатр «Москва»). Они не вмещали всех желающих, причты не справлялись с требованиями, приходилось терпеть «утеснение» в помещениях церквей от сверхмерного количества прихожан⁵. Поэтому жители пришли к необходимости сооружения своей собственной церкви.

Первый сохранившийся документ, относящийся к истории создания Покровско-Коломенской церкви – Книга для записи пожертвований на первоначальное сооружение церкви Покрова Пресвятой Богородицы с 1798 по 1808 гг. На ее первой странице сказано, что приходская каменная церковь в 4 Адмиралтейской части 5 квартала сооружается по Указу ЕИВ и соответствующего указа Духовной Консисории Святейшего Правительствующего Синода. В нее записывался каждый жертвователь пофамильно с указанием его положения и суммы пожертвования. Книга являлась подотчетным документом⁶.

Этим же годом датируется сообщение Святейшего Синода генерал-лейтенанту, военному губернатору Федору Федоровичу Буксневдену о Высочайшем разрешении ЕИВ на построение каменной приходской церкви в 5 квартале четвертой Адмиралтейской части⁷. Ему предшествовало прошение митрополита Гавриила⁸.

Граф Ф.Ф. Буксневден сам уведомил митрополита о Высочайшем дозволении построить церковь и о Высочайшем одобрении проекта, а также велел ему уведомить

Молодой ученый. – 2010. – № 12 (23). – Т. 2. – С. 181-185. – URL: <https://moluch.ru/archive/23/2392/> (дата обращения: 16.10.2023).

⁴ Туренский Е. Церковь Покрова Пресвятыя Богородицы, что в Большой Коломне в С. -Петербурге. Ее история и описание. Издано к столетию Церкви с 49 снимками на 23 отдельных листах С. -Петербург. 1912. С. 8.

⁵ Туренский Е. Церковь Покрова Пресвятыя Богородицы, что в Большой Коломне в С. -Петербурге. Ее история и описание. Издано к столетию Церкви с 49 снимками на 23 отдельных листах С. -Петербург. 1912.

⁶ РГИА. Ф. 278. Оп. 1. Д. 1. Книга для записи пожертвований на первоначальное сооружение церкви Покрова Пресвятой Богородицы с 1798 года – 1808.

⁷ РГИА. Ф. 796. Оп. 79. Д. 520. О высочайшем разрешении построить каменную приходскую церковь на площади в 5 квартале четвертой Адмиралтейской части в Санкт-Петербурге. 1754 г.

⁸ РГИА. Ф.799. Оп. 25. Д. 618. О расширении церкви. 1899.

об этом коломенских обывателей с тем, чтобы они «избрали достойных из прихожан попечителя и помощника коим построение той Церкви сбор от доброхотодателей добровольных поручить»⁹.

Средств у прихода, по всей видимости, было собрано достаточно, поскольку решено было ставить сразу каменный храм и архитектора пригласить известного – И.Е. Старова, придворного зодчего императрицы Екатерины II. Профессор и адъюнкт-ректор Академии художеств, он был одним из самых талантливых и востребованных русских архитекторов второй половины XVIII в. Ему принадлежат проекты и постройка таких выдающихся строений как Таврический дворец, Троицкий собор Александро-Невской лавры, дворцы для князя Г.А. Потемкина, дворцовый ансамбль в Пелле, Литовский замок. Однако Покровско-Коломенская церковь не является шедевром архитектора И.Е. Старова. А.Д. Кючарианц даже считает эту последнюю постройку архитектору знаком угасания его таланта¹⁰. В сравнении с такими, находящимися поблизости грандиозными постройками как Никольский собор, Литовский замок, или Большой каменный театр, и произведениями самого Старова, это, действительно, скромное по архитектуре церковное здание в виде ковчега – с пристроенной колокольней, в один свет, с красиво нарисованным портиком на четырех попарно сдвинутых колоннах (илл. 5). Оно стояло на центральной оси Большой Садовой улицы на пересечении ее с Английским проспектом и, соответственно, замыкало обе перспективы и служило ориентиром для горожан. Стены фасадов церкви были разделаны ленточным рустом и оштукатурены. В плане оно представляло латинский крест. Внутреннее помещение было разделено колоннами на три нефа по базиликальной схеме (илл. 6). В целом она напоминала храмы петровской поры. Прихожане, по всей видимости, такую церковь себе и хотели, а архитектор исполнил их волю.

Проект был Высочайше утвержден 3 июня 1798 г. такая скорость подготовки и прохождения бумаг – ходатайство подано 6 апреля 1798 г. – позволяет предположить, что проект был готов гораздо раньше, чем подано прошение. Поэтому вряд ли стоит даты строительства церкви объединять с датой составления проекта. Архитектор запроектировал здание по желанию заказчиков – местных жителей, которым не нужно было нечто грандиозное, но свое для отправления молитвы. Кроме того, надо понимать, что эта часть Петербурга, согласно генплану 1737–1739 гг., должна была застраиваться по усадебному типу. Даже в середине XIX столетия и вплоть до его окончания и здесь сохранялось большое количество деревянных домов с земельными участками, хотя деревянное домостроение между Мойкой и Фонтанкой было запрещено еще с 1761 г. Елизаветой Петровной. Вот как описывается дом дворянина В.М. Петрашевского, известного хирурга Императорской медико-хирургической академии, отца социалиста-революционера: «на участке, занимаемым домом 111, находился маленький деревянный домик, типичный для старой Коломны. Он был щедро украшен резьбой: над крышей поднимался резной конек, резьба украшала и наличники окон, на улицу было выдвинуто крытое крыльцо. Домик был стар: ступени на крыльце покосились, лестница в два марша, что вела на второй этаж, скрипела и дрожала, вызывая опасения у людей, поднимающихся по ней». Построенная И.Е. Старовым церковь Покрова возводилась на добровольные пожертвования (к примеру, выстроенный к 1762 г. Никольский собор, возводился главным образом на средства

⁹ РГИА. Ф. 796. Оп. 79. Д. 520. О высочайшем разрешении построить каменную приходскую церковь на площади в 5 квартале четвертой Адмиралтейской части в Санкт-Петербурге. 1754 г.

¹⁰ Кючарианц А.Д. Иван Старов. Зодчие нашего города. Лениздат. 1982. С. 93.

Морского ведомства) и вполне соответствовала своему окружению, но и не была «задавлена» последующей многоэтажной уплотненной застройкой.

Строительством Покровско-Коломенской церкви занимался архитектор В.П. Петров, помощник И.Е. Старова. Место, отведенное под строительство, требовало особой подготовки – оно было заболоченным – при наводнениях низменная Коломна затапливалась одной из первых в городе. Поэтому под будущую церковь пришлось засыпать «50 пудов земли и до 10 куб. саж. щебня, и мусора по всему рву, приготовленному под кладку стен, простирающемуся на 1125 саж., вбито 1382 сваи длиной от 2, 5 до 3 саж. шириной 5 вершков в отрубе»¹¹.

На период строительства церкви была установлена временная деревянная часовня.

Произведена закупка материалов, значительная часть принята от жертвователей. К весне 1799 г. была завершена забивка свай, начаты работы по фундаменту. В июле 1799 г. фундамент был выведен, и митрополит Гавриил благословил закладку храма. Строительство церкви растянулось на 14 лет и было завершено в 1812 г. Возведение церкви, имеющей план в виде креста, осуществлялось в два этапа. В первую очередь были выстроены входная зона с колокольной и «два боковых конца» креста с двумя приделами, то есть теплую часть – для проведения богослужений, и лишь потом восточная часть креста с куполом над ним и с главным алтарем.

По смете затраты на сооружение церкви должны были составить 200 000 рублей. Однако усилиями старосты прихода церкви Дмитрия Ивановича Немкова, на строительство было затрачено 141 000 рублей¹².

2 апреля 1802 г. к церкви был приписан причт.

Еще на стадии проекта И.Е. Старова в ограде было предусмотрено строительство домов для причта. Однако император Павел I не одобрил их возведение. Поэтому проект ограды пришлось перерабатывать. Новый план император Александр I утвердил 24 февраля 1814 г. Он пожелал «обсадить деревьями» церковь¹³. Вокруг церкви по проекту архитектора В.П. Стасова установили ограду с воротами с западной стороны храма и двумя часовнями (илл. 9, 12). Их строительство завершилось в 1817 г. Ограда и две симметрично расположенные часовни также сооружались на пожертвования. Упоминается и выделение некоторых сумм от Духовной консистории – из числа отчисления туда ранее церковных сумм.

Решетка состояла из 50 звеньев, включая звенья двух ворот. Главный вход и въезд в ограду находился с западной стороны напротив входа в храм. Это были ворота с четырьмя колоннами и треугольным фронтоном. На чертеже изображен фрагмент ограды и ворота (илл. 9).

Часовни состояли из кубического центрального объема с плоским круглым куполом, с большим трехчастным полуциркульным витражным окном-входом. К центральному объему пристроены два крыла (илл. 9).

С окончанием строительства церкви и ограды в апреле 1817 г. скончался первый староста и строитель Д.И. Немков¹⁴.

В это же время начались работы по разбивке сада в ограде вокруг церкви.

¹¹ РГИА. Ф.799. Оп. 25. Д. 618. О расширении церкви. 1899. Л. 25.

¹² Туренский Е. Церковь Покрова Пресвятыя Богородицы, что в Большой Коломне в С.-Петербурге. Ее история и описание. Издано к столетию Церкви с 49 снимками на 23 отдельных листах С.-Петербурга. 1912. С. 37.

¹³ Там же. С.38.

¹⁴ Там же. С.41.

На Подробном плане столичного города Санкт-Петербурга от 1828 г. (план Шуберта) (илл. 12) на площади вокруг церкви запланировано строение, напоминающее рынок, окружавший церковь по линии будущего сада. Однако рынок построен не был, но существовал на площади стихийно, в виде толкучки.

В 1843 г. приходу понадобилось дополнительное строение для хозяйственных нужд – двухэтажный флигель. В просьбе было отказано, поскольку «к фасаду не приложены ни планы, ни разрезы, ни пояснительной записки»¹⁵.

В 1848–1850 гг. к основному объему церкви по сторонам главного алтаря были перенесены «с середины церкви два придельных алтаря в линию с главным»¹⁶. Боковые приделы церкви были переделаны архитекторами В.Ф. Небольсиным и А.И. Шевцовым. К проекту были приложены выписка из сметы, ведомость о справочных ценах, технические выписки, таблицы расчетов. Проект был отправлен в Департамент искусственных дел, занимавшийся строительством и эксплуатацией путей сообщения и публичных зданий. Он одобрил «распространение Покровско-Коломенской церкви»¹⁷.

Среди источников необходимо отметить два рукописных тома – Историко-статистическое описание Санкт-Петербургской Покровско-Коломенской церкви, составленное в 1854 г.¹⁸ и Историческо-Статистическое описание Санктпетербургской Покровско-Коломенской церкви, составленное на основании указа Духовной Консистории от 28 февраля 1861 г. Первое из них состоит из 78 листов (156 страниц), второй из 72 листов (144 страницы)¹⁹. Они содержат историю постройки и освящения здания и глав, историю строительства церковной ограды, сведения об улучшении в церкви и ее перестройке, описание как самого здания, так и церковной утвари и сосудов, сведения о Евангелии, крестах, о сооружении риз на иконах, перечисление и описание икон паперти и в «олтаре», лампадах, богослужебных книгах, архиве и «церковных звонах». В описании уделено место не только причту, но и составу прихода²⁰.

К «Описанию...» 1861 г. приложен генплан участка церкви (илл. 17), а также Ведомость недвижимых имуществ церкви Покрова Пресвятой Богородицы в Большой Коломне за 1859 г. В ней приведены физические параметры церкви: «высота колокольни от фундамента до креста со шпилем 18 саж, креста 1 саж.; высота церковного купола от фундамента до креста – 14 саж, креста – 1 саж.; высота наружных стен от фундамента до карнизной крыши 5, 5 саж.; длина всей церкви от входа до крайней линии алтаря 21, 5 саж.; внутри церкви, где три придела со стенами 15, 5 саж.; стены толщина 1 арш 4 в.; ширина церкви у входа со стен 10-14 арш.». Далее приведены габариты внутренней части: квадратное содержание частей, полы – сосновые²¹. Далее отмечено, что заводами,

¹⁵ РГИА. Ф. 218. Оп. 3. Д. 202. По отношении преосвященного митрополита Новгородского и Санктпетербургского о постройке двухэтажного флигеля при доме Покровско-Коломенской церкви в С.-Петербурге.

¹⁶ Лавры, монастыри и храмы на св. Руси. С.-Петербургская епархия. С.-Петербург. Типография Училища глухонемых. Вед. Упр. Имп. Марии. 1908. С. 93.

¹⁷ РГИА. Ф. 218. Оп. 3. Д. 1025. О пристройке двух алтарей к Покровской каменной церкви.

¹⁸ ЦГИА СПб. Ф. 278. Оп. 1. Д. 40. Историко-статистическое описание Санкт-Петербургской Покровско-Коломенской церкви Место и значение. 1854.

¹⁹ ЦГИА СПб. Ф. 278. Оп. 1. Д. 12. Св. 13. Историческо-Статистическое описание Санктпетербургской Покровско-Коломенской церкви. 1861.

²⁰ ЦГИА СПб. Ф. 278. Оп. 1. Д. 40. Историко-статистическое описание Санкт-Петербургской Покровско-Коломенской церкви Место и значение. 1854. Л. 76.

²¹ ЦГИА СПб. Ф. 278. Оп. 1. Д. 40. Историко-статистическое описание Санкт-Петербургской Покровско-Коломенской церкви Место и значение. 1854. Л. 73, 74.

фабриками, лавками, а также лесами и землями церковь не владела. В ее собственности находились два деревянных дома и один каменный с «принадлежащей к ним землей»²².

В 1860-е гг. возникла идея создания на Покровской площади общедоступного сада. В декабре 1862 г. Санкт-Петербургский Генерал-губернатор граф П.Н. Игнатьев²³ поднял вопрос о возможности свободного доступа в прицерковные сады детей для прогулок «в видах сохранения народного здоровья». Однако, Митрополит Санкт-Петербургский и Новгородский Исидор счел это неудобным. Исходя из этого П.Н. Игнатьев предложил «в тех местах, где церкви с садами находятся на площадях, отрезать от этих площадей участки, прилегающие к церковным садам, и развести на сих участках сады, посадив на оных деревья»²⁴. В результате обсуждения данного вопроса Правление I округа Путей Сообщения Публичных зданий пришло к заключению, что «без стеснения движения на площадях», сады вне церковных оград можно устроить лишь на таких больших площадях как Никольская, Вознесенская и Покровская. Из сохранившихся документов следует, что были составлены проекты таких садиков²⁵, предполагающие определенные изменения в прицерковных садах (внутри церковных оград), в том числе и на Покровской площади. Однако, причт Покровского храма высказался о невозможности превращения церковного сада в общедоступный, а также о невозможности внесения каких-либо изменений в него. При этом, было поддержано предложение об устройстве двух садиков на площади, вне церковной ограды (с восточной и западной сторон), «где остается много пустого пространства не занятого вовсе дорогами и даже зарастающего летом травой...»²⁶.

В ответе причта церкви Покрова Пресвятой Богородицы на предложение о создании общедоступного сада на Покровской площади также приводятся сведения о состоянии церковного сада на 1863 г., а также о тех работах, которые были произведены в саду за счет церковного прихода. Из данного документа следует, что к 1863 г. в церковном саду Покровской церкви на Покровской площади были выполнены земляные, дренажные и посадочные работы «с насыпкой земли, с рассадкою деревьев и отчасти кустов, с устройством колодцев и труб..., а также тротуаров и каменной вокруг церкви мостовой»²⁷.

Несмотря на все предпринятые усилия, вопрос о создании на Покровской площади общедоступного сада в 1860-е гг. не был решен. Снова этот вопрос был поднят уже в 1880-е гг.

В 1871 г. была создана Строительная комиссия для ведения ремонтных работ в Покровско-Коломенской церкви. Журнал заседаний комиссии от 11 мая 1871 – 11 октября 1873 гг. отображает рутинные процессы, посвященные выбору подрядчика, согласованиям с заказчиком, то есть со старостой объема и видов работ, технологиям производства работ, договорным отношениям. Комиссия принимала залогов от подрядчиков, производила осмотр работ, осуществляла их приемку как промежуточную, так и окончательную, выносила свое определение²⁸.

²² Там же. Л. 75, 76.

²³ Пáвел Никола́евич Игна́тьев (7 (18) июня 1797 — 20 декабря 1879 (1 января 1880)) — русский государственный деятель, генерал-адъютант, генерал от инфантерии. Граф с 1877 г. Председатель Комитета министров Российской империи в 1872—1879 гг. В 1854—1861 гг. был Санкт-Петербургским Генерал-губернатором.

²⁴ РГИА. Ф. 796. Оп. 143. Д. 2533. Лл. 2-3.

²⁵ К настоящему времени указанные проекты не выявлены.

²⁶ РГИА. Ф. 796. Оп. 143. Д. 2533. Л. 12.

²⁷ РГИА. Ф. 796. Оп. 143. Д. 2533. Л. 11.

²⁸ ЦГИА СПб. Ф. 278. Оп. 1. Д. 75. Журналы заседаний Строительной комиссии по ремонту церкви 11 мая 1871-11 октября 1873.

В 1884 году был разработан проект на устройство сада на Покровской площади, чертеж подписан в том числе архитектором Н. Бенуа (илл. 23)²⁹. В соответствии с проектом Н.Л. Бенуа площадь сада должна была составить 1000 кв. саж., его должна была окружать деревянная ограда. При этом, проектом предполагалось устройство водопровода, постройка домика для сторожей (сторожевого домика), а также устройство вокруг сада тротуаров, установка скамеек в саду. Площадь, окружавшая сад, должна была быть также приведена в порядок (перемощена).

Сохранились сметы на устройство сада на Покровской площади в соответствии с проектом архитектора Н.Л. Бенуа³⁰. Проектом предусматривалось следующее: разборка булыжной мостовой, затем перекопка всего пространства отведенного под сквер на глубину 0,16 саж., с разбивкой земляных комьев, привоз строительного мусора и чернозема, необходимых для поднятия сквера выше уровня площади на 10 вершков, доставка для куртин и газонов растительной (огородной или полевой) земли, устройство дорожек, газонов, куртин, использование дерна для окаймления дорожек, приобретение спиц для его крепления, покупка травяных семян для газонов и песку для дорожек, устройство водопровода, плитного тротуара вокруг сквера «с подзором», «перемощение улицы вокруг сквера», переделка труб и колодцев, устройство деревянного ограждения сквера и куртин, установка 24 скамеек на трех парах чугунных ножек³¹.

Однако, несмотря на все предпринятые усилия, Городская Управа ввиду отсутствия средств, решила отложить реализацию данного проекта. Рассмотрев проектархитектора Н.Л. Бенуа и сметы, Управа предложила (постановила) следующее: «осуществление помянутого предложения отложить до более благоприятного для города финансового положения»³².

Тем не менее, 3 ноября 1885 г. Городская Дума, понимая необходимость в создании в Большой Коломне общедоступного сада (сквера), решила данный вопрос в пользу скорейшего создания сада. На устройство общедоступного сада (сквера) на Покровской площади Городской Думой было отпущено 6.000 рублей. Спустя месяц проект нового общедоступного сада (сквера) утвердила и Городская Управа³³.

Устройство сада (сквера) на Покровской площади, таким образом, осуществлялось на городские средства Санкт-Петербургским городским общественным управлением.

Покровский сад (сквер) был разбит на Покровской площади к западу от церкви Покрова Пресвятой Богородицы в 1886-1887 гг. Общедоступный сад примыкал к ограде церкви Покрова Пресвятой Богородицы. Работы по устройству общественного сада были начаты в марте 1886 г. Работы велись подрядным способом. Площадь сада (сквера) составила 0,47га.

Торжественное открытие сквера на Покровской площади и освящение с крестным ходом состоялись 11 июня 1887 г.³⁴

²⁹ ЦГИА СПб. Ф. 513. Оп. 101. Д. 321. Л. 4-5.

³⁰ См. Веснина Н.Н. Покровский сквер на пл. Тургенева (б. Покровская). Краткая историческая справка. СПб., 1996. Архив КГИОП. П. 941.

³¹ Известия Санкт-Петербургской Городской Думы. 1885, №14. С. 129-132.

³² См. Веснина Н.Н. Покровский сквер на пл. Тургенева (б. Покровская). Краткая историческая справка. СПб., 1996. Архив КГИОП. П. 941.

³³ ЦГИА СПб. Ф. 513. Оп. 101. Д. 321. Лл. 4-5, 17-20.

³⁴ Как и было намечено. Новое время. 1887, №4052, 12 июня. С. 2; Петербургский листок. 1887, №156, 12 (24) июня. С. 2.

Покровский сад (сквер) имел в плане почти квадратную конфигурацию (со скругленными с западной стороны углами). С восточной стороны в него слегка вдавалась часть ограды Покровской церкви, имевшая трапециевидные очертания. По периметру сада шла окружная дорожка с четырьмя полукруглыми угловыми площадками. В центре сквера крестообразно пересекались две прямые дорожки. На их пересечении находилась овальная площадка. В саду было высажено около 250 деревьев и 1250 кустарников.

Большую часть зеленых насаждений составляли лиственница, черемуха, тополь, клен, ясень, вяз, жимолость, крушина, дерен, спирея. Здесь также росли (в меньшем количестве) дуб, береза, липа, рябина, барбарис, боярышник, калина, бузина, сирень, бересклет, лещина, жасмин, облепиха. Известно, что поставка растений для Покровского сада (сквера) производилась из городского питомника³⁵.

В саду было устроено два входа: один с восточной стороны - через ворота церковной ограды, другой - с западной стороны (он был расположен напротив Садовой улицы). С восточной стороны ограждением сада (сквера) служила ограда Покровской церкви. Она представляла собой металлическую решетку на каменном цоколе, с воротами на каменных столбах. С других сторон Покровский сад (сквер) имел деревянное ограждение, возле которого был уложен плитный тротуар³⁶.

В 1894 г. в «Неделе строителя» № 33 (Приложение к журналу «Зодчий») объявлено о начале ремонта в Покровско-Коломенской церкви, а также то, что все расходы принял на себя староста прихода А.К. Седов. Уже в № 38 сообщается об окончании ремонта – о замене ведущей на колокольню деревянной лестницы каменной³⁷.

Население Петербурга с каждым годом увеличивалось, и Покровская церковь стала тесна, понадобилось ее расширение (илл. 45–50). Причт подал «Его Высокопреосвященству Высокопреосвященнейшему Антонию, митрополиту С.-Петербургскому и Ладожскому, покорнейшее прошение от причта и старосты Покровско-Коломенской церкви»³⁸.

Согласно докладу от 25 июня 1899 г. за № 2337 о расширении Покровско-Коломенской церкви, разрешение получено 23 июня того же года. Проект заказан академику архитектуры А.С. Лыткину и отправлен на рассмотрение в Хозяйственное Управление при Священном Синоде. Служащий Управления гражданский инженер В. А. Косяков «не встречая в проекте каких-либо неправильностей, Техническо-строительный комитет Хозяйственного управления положил: сделать на проект надлежащее засвидетельствование, представить его на высочайшее Государя Императора»³⁹.

По указу ЕИВ 1 Экспедиция С.-Петербургской Духовной Консистории препровождает одобренный 17 июля сего года (1899) проект расширения Покровско-Коломенской церкви. С определением произвести расширение церкви по проекту Лыткина⁴⁰. Утвержденный проект препровожден в канцелярию Обер-Прокурора Священного Синода, и далее – «имею счастье всеподданейше представить означенный проект на Высочайшее Императорского Величества воззрение». Подписал: К. Победоносцев»⁴¹. На подлинном рукою г. Обер-

³⁵ Сады и парки Санкт-Петербурга. XIX - начало XX века (городское садовое хозяйство). М., 2004. С. 158-159.

³⁶ Там же

³⁷ Неделя строителя. 1894. № 33. С. 166, 195.

³⁸ ЦГИА СПб. Ф. 278. Оп. 1. Д. 47а. Дело о расширении церкви Покровско-Коломенской. Л. 2.

³⁹ РГИА. Ф.799. Оп. 25. Д. 618. О расширении церкви. Л. 4.

⁴⁰ ЦГИА СПб. Ф. 278. Оп. 1. Д. 47б. К делу о расширении церкви 1899-1901. Л. 1, 2.

⁴¹ РГИА. Ф.799. Оп. 25. Д. 618. О расширении церкви. Л. 6, 7.

прокурора сделана запись: «Собственно Его Императорского Величества рукою написано: одобряю. В Петергофе. К. Победоносцев».

Однако староста А.К. Седов⁴² усомнился в надежности конструктивной части проекта. Он обратился к Строительной комиссии, отвечавшей за выполнение строительных работ по возведению церкви, а также к «отцу настоятелю, его преподобию Василию Александровичу Акимову». Для убедительности были собраны подписи статусных и влиятельных прихожан Покровско-Коломенской церкви. Это адъютант вел. кн. Михаила Николаевича, чиновники – статский и титулярный советники, генерал-майор, гражданские инженеры, артисты, губернский секретарь и т.п.⁴³

Староста напомнил о слабых грунтах, проведенном прежде их укреплении и утверждал, что «новые стены у нас заложены без этих предосторожностей и какова будет их осадка, и какое значение эта осадка будет иметь на весь храм, неизвестно». Помимо этого, и он, и прихожане считали, что в интерьере храма слишком много колонн, которые будут заслонять проводимые священниками службы и иконостас. Седов считал, что колонны, установленные вместо старых наружных стен следует убрать, потому что фундамент выложен из булыжника, а не плитный и поэтому не будет держать колонны, которые, по его мнению, надо было делать более массивными⁴⁴. По мнению профессора Померанцева, среднюю часть здания следовало бы разобрать и сложить заново с учетом расширения. Выписка из протокола комиссии отправлена упомянутому гражданскому инженеру Косякову⁴⁵.

По его инициативе была создана специальная комиссия, которая «состояла из профессора А. Н. Померанцева, архитекторов А.С. Лыткина, Н.Н. Никонова, С.П. Кондратьева. По мнению комиссии, необходимо демонтировать внутренние колонны. Профессор Померанцев сказал, что «будь его воля, он из стены сделал бы колонны, а среднюю часть храма следует разобрать и сложить заново»⁴⁶.

9 марта 1900 г. – в Хозяйственное управление Техническо-строительного комитета (ТСК) обратился сам митрополит Антоний за разрешением разобрать «колонны от старой церкви» «для достижения большего удобства и простора» и таким образом внести изменения в одобренный и утвержденный проект г. академика архитектуры Лыткина»⁴⁷.

Новый проект был заказан гражд. инж. С.П. Кондратьеву. В нем отсутствуют столбы по линии старых стен, то есть боковые нефы более широкие, чем центральный. К чертежам прикладывался технический расчет В.А. Косякова, краткая пояснительная записка автора и докладная записка старосты А. К. Седова. С точки зрения старосты, оба проекта обладают как достоинствами, так и недостатками и за разрешением сомнений по выбору решения

⁴² А. К. Седов стал старостой приход в 1890 г. Он сразу обратил внимание на сырость в помещениях церкви и принял меры, поставив вентиляторы, устроив форточки, отладил работу печей, понизил уровень грунта вокруг здания, проложил дренажные трубы, отремонтировал и окрасил крышу и главы, полностью отремонтировал и окрасил фасады, крыши и купола, печные и водосточные трубы, и сделал еще массу полезных дел как для самой церкви, так и для сада, церковного дома, часовен. При его деятельном участии состоялось расширение церкви. Своего рода отчет за три года он издал в 1893 году в виде маленькой брошюрке в шесть страничек «Сведения о деятельности старосты Покровско-Коломенской церкви Андрея Козьмича Седова с июня 1890 года»

⁴³ РГИА. Ф.799. Оп. 25. Д. 618. О расширении церкви. Л. 18 – 22.

⁴⁴ Там же.

⁴⁵ Там же. Л.2.

⁴⁶ Там же. Л. 18-20.

⁴⁷ РГИА. Ф.799. Оп. 25. Д. 618. О расширении церкви. Л. 11.

он обратился к митрополиту⁴⁸. ТСК согласовал изменение проекта, приняв во внимание то, что внешний вид церкви по сравнению с первым вариантом остался неизменным. Гражд. инж. В. А. Косяков произвел расчет основания и счел предлагаемую конструкцию возможной, но работы надо выполнять под надзором опытного специалиста. Комитет также постановил разработать проект вентиляции и отопления и сдать его в Хозяйственное управление правительствующего Святейшего Синода⁴⁹.

Далее, митрополит вновь обратился в ТСК для того, чтобы командировать на стройку архитектора, который бы освидетельствовал работы минувшего лета и проверить насколько добросовестен инженер Кондратьев, или следует его заменить на епархиального архитектора Никонова⁵⁰.

Осмотр работ был поручен гражд. инж. Шмеллингу. По его результатам 20 октября 1900 г. признано, что работы выполнялись качественно. Допущенная чрезмерная толщина швов объясняется разницей толщин старого и нового кирпича, а также стремление «подогнать старые и новые русты, хотя счел, что русты можно было исправить штукатурным наметом, что дешевле, чем делать это за счет дорого цементного раствора. Кроме того, архитектор применил систему металлических связей для погашения распора. Но поскольку ранее была расчетом проверена устойчивость здания, то эту систему контролер признал излишней⁵¹.

Расширение церкви было закончено, а проект отопления и вентиляции поступил в ТСК только 8 мая 1901 г. Он предусматривал электрические вентиляторы. При этом для их вентиляционных труб предложено возвести на восточном фасаде церкви парапеты⁵².

В начале XX столетия Санкт-Петербург был не самым озелененным городом Европы. На одну десятину условного городского сада в начале XX в. в русской столице приходилось 1150 человек, в то время как в Вене – 366, в Лондоне – 915, в Бостоне – 90 человек⁵³. Поэтому распоряжение императора Александра I об устройстве сада вокруг Покровской церкви в Коломне со временем приобретало бы все большее значение. Этот сад располагался внутри ограды. На территории находились три строения. Два симметрично расположенные с северной и южной сторон, третье – вдоль ограды в северо-восточной части по проекту архитектора М.И. Рылло. В восточной части площади находилось несколько отдельно стоящие сооружения – ретирода, водоразборное сооружение, будка, возможно, полицейская, лавка. На остальной территории площади с восточной стороны стояли торговые палатки, а с западной – толкучий рынок (илл. 54, 55, 56).

Сад на площади появился уже в конце XIX в. По заявлению гласного городской думы В.И. Бородулина на создание сада было выделено 6000 рублей. Проект составил член Городской управы архитектор Н. Л. Бенуа, бывший в те времена членом городской управы. Сад был открыт для публики 11 июля 1887 г. Он был разбит перед входной зоной церкви. При этом сохранялись стасовские ворота в церковной ограде. В проекте сада Н.Л. Бенуа входы в церковный сад изображены с боков, то есть с длинных сторон площади. В саду предполагалась сторожевая будка, проект которой также делал Н.Л. Бенуа (илл. 29–32). Сад окружала деревянная ограда и плитный тротуар. К этому времени в нем располагались две

⁴⁸ РГИА. Ф.799. Оп. 25. Д. 618. О расширении церкви. Л. 33.

⁴⁹ Там же. Л. 33.

⁵⁰ Там же. Л. 36.

⁵¹ РГИА. Ф.799. Оп. 25. Д. 618. О расширении церкви. Л. 36.

⁵² Там же. Л. 40.

⁵³ Визе В. И. Описание древесных насаждений С.-Петербург, 1907. С. I, II.

деревянные беседки, домик для сторожа, в саду имелся водопровод (илл. 36, 39). Беседка была решена в виде двух объемов лицевого – прямоугольного и второго – в виде семигранника, вписанного в дугу (представляла собой полуовальное в плане строение, с прямоугольным в плане выступавшим вперед входом, оформленным в виде арки). Лицевой фасад деревянной беседки был трактован в виде трехпролетной триумфальной арки. Беседка была открытой с лицевой стороны, с остальных сторон она была обшита филленчатыми панелями (щитами). Беседка имела обшивной цоколь, была покрыта железной кровлей, снаружи и внутри она была окрашена масляной краской. Внутри беседки были установлены скамейки для отдыха.

В 1890 г. была составлена инвентарная опись веранды с ретирадникой и сараем для хранения садовых принадлежностей. Данная опись включает данные о других имевшихся на тот момент постройках на хозяйственном дворе в Покровском сквере, располагавшихся за верандой. В Инвентарной описи указано, что здесь был выстроен домик для сторожей – бревенчатый, на сплошном каменном фундаменте с голландской печью и кухонным изразцовым очагом, имелась дымовая труба. Снаружи и внутри домик был обшит досками. Комната сторожа была оштукатурена. В домике были устроены газовое освещение и водопровод. Площадь этого домика (по проекту архитектор М.И. Рылло) составляла 12, 82 кв. саж., объем – 21,86 куб. саж. При домике были два дощатых крытых тамбура (сени) на столбах. Объем каждого – 2,6 куб. саж., площадь – 2, 16 кв. саж.

В 1901-1902 гг. была произведена новая инвентаризация городского недвижимого имущества, в том числе, находившихся в садах построек. Согласно данному документу, все имевшиеся ранее в Покровском сквере строения сохранялись в неизменном виде. Практически все описания построек совпадают со сделанными ранее для Инвентарей. При этом, указано, что в это время (по ситуации на 1902 г.) Покровский сквер был отделен оградой. Об ограде сквера сказано, что сквер отделен «от площади церкви металлическим, на каменном фундаменте забором, где имеются каменные ворота»⁵⁴. Однако, в изданном в 1907 г. Городской Думой сборнике о городских садах, парках, скверах, бульварах, ... было указано, что Покровский сквер (сад) окружен деревянной оградой и плитным тротуаром⁶². Скорее всего, речь в первом документе (инвентаризация 1901-1902 гг.) шла об ограде собственно Покровского храма⁵⁵.

К началу XX в. обнаружилась серьезная проблема с отводом воды с территории Покровского сада (сквера). В известном издании 1907 г. «Описание древесных насаждение гор.С.-Петербурга» указано: «При нахождении сада в низменной местности, растительность в нем, при заливавшей его воде, подвергалась значительной порче. В результате предпринятых мероприятий в 1905 г., по распоряжению городской Управы, в саду была устроена канализация из проложенных деревянных сточных труб с колодцами. Это сразу оказало влияние на лучшее состояние деревьев и кустов»⁵⁶. Водосточные трубы были проложены в Покровском саду в 1904-1905 гг. Помимо этого, были устроены водосточные колодцы. Указанные работы в сквере были выполнены подрядчиком К.Е. Евдокимовым.

В 1907 г. в отношении состояния Покровского сада (сквера) отмечалось следующее: «Для дальнейшего улучшения благосостояния сада необходима подсыпка растительной

⁵⁴ ЦГИА СПб. Ф. 513. Оп. 101. Д. 321. Лл. 14-23.

⁵⁵ Описание древесных насаждение гор. С.-Петербурга. СПб., 1907. С. 63.

⁵⁶ Там же

земли с выемкой негодного грунта, а для более приличного вида - замена грубоватой деревянной ограды металлическою решеткою и плитного тротуара асфальтовым»⁵⁷.

Городской сад примыкал к церковной ограде с восточной стороны. Вместе с территорией церкви участок имел прямоугольную форму со срезанными углами⁵⁸.

1907 г. стал важным вехой в жизни Коломны и истории Покровского сквера. 28 октября 1907 г. было открыто трамвайное движение от Невского проспекта до Покровской площади по Садовой улице. Позже трамвайная линия была проложена в сторону Нарвской заставы⁵⁹. Так Покровский храм с садом и Покровский сквер оказались в кольце трамвайных путей.

В 1907 г. причт и прихожане обратились в Городскую Думу с просьбой безвозмездно присоединить к церковной территории угловые участки, образовавшиеся после строительства городского сада для строительства на них зала для духовно-нравственных мероприятий, бесплатной библиотеки с читальным залом, покойницкой, ризницы. Всесторонне рассмотрев вопрос, Дума пришла к выводу, что ни со стороны сада, ни со стороны городской территории указанные углы церкви с постройками никому не нанесут ущерба, в связи с чем вынесла положительное решение с отнесением всех расходов на счет Покровской церкви⁶⁰. Однако осуществление его не состоялось.

23 февраля 1909 г. по Садовой улице был пущен трамвай (илл. 58). На Покровской площади рельсы расходились, огибали сад и вновь соединялись в две параллельные линии на Садовой улице. Но поначалу здесь было так называемое «кольцо» трамваев, позволявшее осуществлять оборот составов.

В 1904–1910 гг. вокруг церкви была сооружена новая ограда (илл. 66–68). Прежняя простояла целое столетие, обветшала, фундамент размыло водой⁶¹. Каменные ворота были сохранены. Проект и предварительный сметный расчет составил архитектор-художник А.Н. Димитрато. Однако причт не одобрил представленное, во-первых, вследствие дороговизны и, во-вторых, по его мнению, ограда была «не подходящим по стилю и рисунку к первоначальной решетке В.П. Стасова, тогда как причту и прихожанам желательно было сохранить соответствие с нею, по крайней мере в главных существенных чертах». Новый проект был заказан архитектору Е.П. Вейнбергу. В проекте рисунок решетки ограды наиболее соответствовал рисунку первоначальной решетки, и прихожане общим собранием приняли его 30 марта 1908 г. Несколько звеньев ограды были запроектированы каменными, так как к ним собирались пристроить сарай, заглубив его так, чтобы он не был виден с площади⁶². На утверждение в Городскую управу и Духовную консисторию были представлены как рисунки новой ограды, так и старой.

При строительстве бутовые камни и кирпичи от старой ограды использовались для новой. Негодные разбивались на щебень, а железные покрытия со старой ограды шли

⁵⁷ Визе В. И. Описание древесных насаждений С.-Петербург, 1907. С. 63.

⁵⁸ Там же

⁵⁹ Санкт-Петербург-Петроград-Ленинград. Энциклопедический справочник. 1992. С. 621.

⁶⁰ Известия Городской Думы. Т. 3. С. 1389-1391.

⁶¹ ЦГИА СПб. Ф. 278. Оп. 1. Д. 51. Дело о сооружении новой ограды вокруг Покровско-Коломенской церкви 1908-1912 гг. Л. 6.

⁶² ЦГИА СПб. Ф. 278. Оп. 1. Д. 51. Дело о сооружении новой ограды вокруг Покровско-Коломенской церкви 1908-1912 гг. Л. 162.

на продажу⁶³. Для нового цоколя был использован «красный гангоудский гранит»⁶⁴ – таким камнем облицованы фасады Буддийского храма, из него сделаны устои Литейного моста. 15 октября ограда была закончена и по общему признанию стала украшением церкви и всей окружающей местности.

Тогда же причт намеревался устроить новый сад при церкви. По просьбе причта Городская управа выделила для ремонта деньги в сумме 8000 рублей, но выставила условие – сад должен быть передан в ведение Городской управы и стать доступен для общего пользования. Причт, оберегая спокойствие церкви, отказался от субсидии. Церкви пришлось самостоятельно решать вопросы замены деревьев и кустарников, а также проектирования. Е. Туренский в мельчайших подробностях описывает весь строительный процесс, приходы и расходы, пожертвованиях благотворителей, а также древесные и кустарниковые породы, использованные при реконструкции сада.

В 1912 г. Покровско-Коломенская церковь предполагала отметить столетний юбилей. Причем, годовщины отмечались не со дня закладки церкви (закладка здания совершалась на готовом фундаменте), а с момента полного завершения работ по строительству и отделке церкви и, вероятно, ее освящения (хотя приделы обычно освящались по мере готовности). Подготовка началась заблаговременно в 1910 г. Настоятель протоиерей В.А. Акимов обратился к пастве, зачитал список необходимых мероприятий.

В 1912 г. В.А. Акимов к юбилею церкви выпустил небольшую книжку «1812-1912. Церковь Покрова Пресвятыя Богородицы, что в Большой Коломне в С.-Петербурге». Он дал ей дополнительное название – разъяснение: «Краткое сказание о построении и благоукрашении ея». В.А. Акимов в обобщенной форме изложил историю церкви. Широко цитируемая в настоящей работе данное издание составлено Е. Туренским по просьбе протоиерея В. А. Акимова, инициатора составления подобных изданий и автора первого из них, посвященного Кронштадтскому Андреевскому собору⁶⁵.

Причт Покровско-Коломенской церкви жалования не имел и существовал за счет исполнения церковных треб и добротных приношений и постоянно заботился о «благолепии и благоукрашении Церкви».

Сведения о службе духовных лиц, их образовании, продвижении по службе, деятельности, о членах семьи, о местах службы, характеристики, сведения об истории церкви содержатся в Клировых ведомостях⁶⁶. При церкви существовало «Общество вспоможения бедным прихода церкви Покрова Богородицы, что в Большой Коломне», открытое в 1871 г. В 1872 г. Общество открыло богадельню для престарелых женщин. В 1874 г. – приют для девочек, в 1879 г. приют для мальчиков. В обоих находилось 60 детей. В 1892 г. общество открыло столовую для бедных прихода⁶⁷. Покровское Благотворительное общество содержало детский санаторий у станции Сиверская.

⁶³ Туренский Е. Церковь Покрова Пресвятыя Богородицы, что в Большой Коломне в С. -Петербурге. Ея история и описание. Издано к столетию Церкви с 49 снимками на 23 отдельных листах С. -Петербурга. 1912. С. 129-137.

⁶⁴ ЦГИА СПб. Ф. 278. Оп. 1. Д. 51. Дело о сооружении новой ограды вокруг Покровско-Коломенской церкви 1908-1912 гг. Л. 39.

⁶⁵ Туренский Е. Церковь Покрова Пресвятыя Богородицы, что в Большой Коломне в С. -Петербурге. Ея история и описание. Издано к столетию Церкви с 49 снимками на 23 отдельных листах С. -Петербурга. 1912. С. V-VI.

⁶⁶ ЦГИА СПб. Ф. 278. Оп. 1 Д. 39. Клировые ведомости.

⁶⁷ Лавры, монастыри и храмы на св. Руси. С.-Петербургская епархия. С.-Петербург. Типография Училища глухонемых. Введ. Упр. Имп. Марии. 1908. С. 94.

Первоначально двухэтажный дом 14 на Садовой улице, принадлежавший Покровскому Благотворительному обществу, был со временем надстроен до пяти этажей.

Трехэтажный каменный дом 29 на Канонерской улице построен приходом Покровской церкви по проекту архитектора К.А. Кузьмина в 1883–1884 гг. для диаконов и псаломщиков

В 1902 г. был одобрен проект постройки каменного четырехэтажного на подвалах церковного дома на Канонерской улице, 17. Автор проекта – архитектор С.П. Кондратьев.

После Октябрьской революции 1917 г. специальным декретом от 23 января (2 февраля) 1918 г. в России церковь была отделена от государства. В первое время, казалось, ничего не изменилось, верующие по-прежнему ходили в церковь. Уже со времени февральской революции священники и церкви стали объектами разбоев, убийств, грабежей. После октября 1917 г. в этот процесс фактически включилась власть – священники подвергались арестам и расстрелам. Во второй половине 1922 г. началась кампания по изъятию церковных ценностей под предлогом борьбы с голодом. Стали «ликвидировать» церкви, то есть их стали закрывать, а потом и сносить.

После Октябрьской революции 1917 г. Покровская площадь переименована в честь писателя И. С. Тургенева в 1923 г. (илл. 87).

Созданные специальные ведомства по делам культа вели наблюдение за деятельностью церквей. Они следили за приходом и расходом денежных средств, составляли списки «двадцоток» (минимальное количество прихожан, при котором церковь не закрывали)⁶⁸, составляли описи имущества. Существовала таковая и конкретно для Покровской церкви. Составленное ею описание дает информацию о том, как выглядела церковь с 1919 по 1924 гг., описание иконостасов, библиотеки и пр⁶⁹.

В одном из дел Центрального государственного архива имеется описание Покровской церкви и построек при ней. «Колокольня с находящимися на ней колоколами, каменная, из 4-х постепенно суживающихся ярусов, с высоким, круглым, постепенно суживающимся шпиром; в связи со зданием церкви, составляя ее входную, переднюю часть. Шпир покрыт железом и вызолочен; его завершает яблоко, из листовой меди, 11 вершков в диаметре вызолоченное. На яблоке крест, бронзовый, вызолоченный 3 арш. X2 1/2в. x1 1/2в.

Внутри колокольни устроена каменная, ведущая к колоколам лестница; по бокам устроены две кладовые, с одной для церковного имущества, а с другой помещение для ризницы.

На третьем ярусе находятся колокола:

- большой, весом 318п. 37ф. <...>

Здания часовен с внутренними их принадлежностями.

Часовня с левой (северной) стороны церкви.

Часовня зданием каменная, четырехугольная, окрашена масляною краской, с лепными украшениями, крыта железом, с невысоким куполом, с вызолоченными по ней ребрами, на куполе крест с яблоком и подножием, медные, вызолоченные. По обеим сторонам часовни устроены жилые помещения для сторожей. По левую сторону входа сделана в стене икона Св. Николая Чудотворца, иконописная на доске 8в. x 7в. размеры часовни внутри 5 арш. 7в. x 5 арш. 2верш. пол часовни каменный, мастично-наборный, в виде кругов в квадратных плитках. Стены и свод выкрашены масляной краской, свод устроен полукуполом.

⁶⁸ ЦГА СПб. Ф. 7384. Оп. 33. Д. 321. Дело по наблюдению за деятельностью церкви Покрова Богородицы.

⁶⁹ ЦГА СПб. Ф. 7384. Оп. 33. Д. 254. Дело по наблюдению за деятельностью Покровской Коломенской церкви. 1919-1924.

Иконостас расположен по южной стороне, прямо против входа. Он деревянный, выкрашен масляной краской, с резными, вызолоченными украшениями, высотой 4 арш, имеет 5 больших киот для образов, с 10ю резными вызолоченными колоннами, над средней киотою устроен еще киот небольшого размера.

Часовня с правой (южной) стороны.

Каменная, четырехугольная, окрашена масляной краской, с лепными украшениями, крыта железом, с невысоким куполом, с вызолоченными по ней ребрами. На куполе крест с яблоками и подножием-медные, вызолоченные. По обоим сторонам часовни устроены жилые помещения для сторожей. Вход в часовню с площади, против Английского пр., только со стороны р. Фонтанки, с большими, полукруглыми, двустворными дубовыми дверями, со стеклами в верхней части. Внутри размеры часовни 5 арш.7в*5 арш.2в. пол часовни каменный, мастично наборный, в виде кругов в квадратных плитках. Стены и свод часовни выкрашены масляной краской. Свод устроен полукуполом. Иконостас часовни расположен по северной стороне прямо против входа. Он деревянный, выкрашен масляной краской, с резными, вызолоченными украшениями, высотой 4 арш., имеет 3 больших киота для образов, за стеклами, с 8ю колоннами, а над средним устроен еще небольшой киот»⁷⁰.

С 1927 по 1931 г. Покровско-Коломенская церковь, поставленная под охрану государства, находилась под надзором секции Главнаука Наркомпроса, и в ней проводились регулярные осмотры и ремонтно-реставрационные работы.

Акт от 19.10.1927. Заведующий Столом Регистрации Обществ и Союзов Райсовета Ц.Р. Шляпина, П.К. Районного архитектора Алексева Б.А. и членов 20-ки Покровской церкви С.Г. Бахвалова, М.П. Григорьева, отмечает состояние церкви и предписывает проведение некоторых ремонтных работ: «При осмотре здания и крыши последнее местами сильно проржавело и требует частичной замены перекрытия новым железом и окраски. Кроме того, обнаружено местами, в особенности на карнизах и углах, как внутри, так и снаружи, облупившаяся штукатурка. Предложить 20-ке снять с крыши заржавленное железо и заменить его новым и окрасить. В местах отвалившуюся штукатурку исправить. Всю указанную работу произвести не позднее строительного сезона 1928 года». Следующим актом: НАРКОМПРОС Главнаука Ленинградская Государственная Реставрационная мастерская 19.10.1928. В центральный Райсовет. Стол регистрации обществ и союзов. Зафиксировано выполнение работ, составлен акт от 6.10.1930. «Осмотр на предмет выяснения степени выполнения требований по ремонту Покровско-Коломенской церкви:

Окраска крыш и куполов на всех зданиях церкви с промазкою фальцев-выполнена полностью.

Окраска барабана и купола внутри церкви с окраской оконных переплетов масляной краской выполнены полностью.

Приведены в исправность и систематически приводятся в действие вентиляторы. Во всех жилых помещениях произведен полный ремонт текущего характера. Произведены все мелкие починки и закончены недоделки, причем капитально перекрашена вся лестница, ведущая на колокольню.

⁷⁰ ЦГА СПб. Ф.7384. Оп. 33. Д. 254. Дело по наблюдению за деятельностью Покровской Коломенской церкви. 1919-1924.

Окрашена масляной краской решетка на солее с возобновлением позолоты. В левом и правом пределах окрашены малые иконостасы масляной краской.

В притворе окрашены масляной краской части иконостасов по стенам и панели. Окрашены в маленькой церкви масляной краской панели.

Все работы произведены удовлетворительно»⁷¹.

Следующий осмотр церкви произведен 10 июля 1931 г. Составленный акт предписывал выполнения следующего комплекса работ: «На крыше по коньку сделать новый переходной мостик из 2,5дм. Досок с заменой старых кобылок.

Исправить карнизы вокруг колокольни с заменой ветхих-новыми листами с последующей окраской всего карниза.

Исправить местами железную кровлю с промазкой суриковой замазкой. Исправить досчатые полы с перестилкой и заменой ветхих досок новыми и сменой ветхих лаг.

Исправить паркетные полы в алтарях.

Усилить вентиляцию.

Исправить масляную окраску стен под окнами и в алтаре, и на пилонах.

Обмазать стекла замазкой в оконных переплетах в местах отпадения замазки. Отбить штукатурку в местах вертикальных трещин возле входных дверей сторожки и поставить алебастровые маячки и вести за ними наблюдение, при этом если в течении одного месяца маячки не треснут, то указанные вертикальные трещины расчистить и расшить жирным цементным раствором с заведением железных связей к каковым надлежит приступить немедленно и вести их с таким расчетом чтобы ремонт был закончен не позднее 15.11.1931»⁷².

Неизвестно, выполнялись ли эти работы, или нет, но, спустя год, 21 августа 1932 г. церковь закрыли, в 1934 г. перед Пасхой храм Покрова был снесен.

Согласно Протоколу № 681 от 10.03.1934 г. заседания Президиума Ленинградского Совета, «Для покрытия расходов по сносу церкви Покрова на пл. Тургенева отпустить Октябрьскому Райсовету 50 тыс. руб. из средств местного бюджета. Предупредить Райсовет, что остальные расходы, связанные со сносом церкви и приведением площади в надлежащий порядок (уборка и вывозка мусора, выравнивание территории и т.д.), должны быть покрыты собственными ресурсами Райсовета. Обязать Райсовет снос церкви и уборку площадки закончить не позднее 1.07.1934 г.»⁷³. (илл. 95–98).

В рамках благоустройства площади в 1934 г. были разработаны проекты планировки нового удлиненного овального сквера, занимавшего большую часть площади. Один из вариантов предложен садовым мастером Р.Ф. Катцером в виде симметричной композиции с круглой площадкой на пересекающихся диагональных дорожках. Она должна была зеркально отражена в другой половине сквера⁷⁴. Катцер использовал прямоугольные формы со срезанными углами существовавшего ранее сада, а также выделил место церкви. Однако перепланирована площадь была по проекту архитекторов Л.А. Ильина и В.А. Витмана, которые также использовали симметричную, но более простую и традиционную

⁷¹ ЦГА СПб. Ф. 4914. Оп. 3. Д. 5. Дело по наблюдению за деятельностью Покровско-Коломенской церкви 1927-1932. Л. 3, Л. Л. 10-10 Об.

⁷² ЦГА СПб. Ф. 4914. Оп. 3. Д. 5 Дело по наблюдению за деятельностью Покровско-Коломенской церкви 1927-1932.

⁷³ ЦГА СПб. Ф. 1000. Оп. 70. Д. 15. Протокол заседания №68 Президиума Ленсовета рабочих. Л. 11.

⁷⁴ Веснина Н. Н. Садовый мастер Р. Ф. Катцер

https://vk.com/doc1211376_496953955?hash=2zIcTxBw81UVQ2FoVOpYKMYPgj5GSMeYgK8XUFue5SHz (дата обращения: 16.10.2023).

планировочную схему⁷⁵. Саду была придана симметричная овальная форма с дорожками, повторяющими основную форму плана, Центральная часть решена в виде партеров.

Таким образом, в 1934-1935 гг. Покровский сквер (сад) был увеличен в размерах (за счет территории храма и церковного сада). Теперь он занял почти все центральное пространство площади – площади Труда (ранее Покровская площадь). Его конфигурация получила форму сильно вытянутого овала с прямолинейными боковыми (продольными) сторонами. Центральная (средняя) партерная часть сквера была устроена по оси Английского проспекта⁷⁶. Она разделила сквер на две симметричные (равные) части со схожей планировкой. Партерная часть включила в себя пять газонов, расположенных по одной оси (четыре малых и один большой – в центре). По периметру сквера был устроен газон с древесными посадками, прерываемый партерным участком. При этом, можно сказать, что западная часть сквера сохранила элементы планировочного решения, предложенного в 1927 г. Р.Ф. Катцером. Данные элементы, но с небольшими изменениями повторили в восточной части. Конфигурация газонов с внутренней стороны периметральной дорожки получила скругленные очертания, вторящие овальным сторонам сквера. При этом, центральная – партерная часть сквера, согласно данным ТГРИИ (топосъемка 1930-х гг., 1962 г., 1968 г.), была акцентирован круглым в плане газоном (или близким к круглому в плане) (клумбой). Территория сквера была огорожена металлической решеткой (за исключением участков партерной части, которые должны были служить поперечным проходом на оси Английского проспекта)⁷⁷.

В 1930-х гг. возникла попытка устройства рынка на площади Тургенева⁷⁸. Для него отводился участок дома 109, с выходом через Канонерскую улицу на канал Грибоедова – на участке, принадлежавшем В.М. Конради, основателю и владельцу шоколадной фабрики. Проект рынка разработал архитектор Д.П. Бурышкин, но осуществлен он не был. Можно отметить, что его фасад трактовкой и членениями напоминает фасад рынка – возможно М.Я. Климентов оттолкнулся именно от этого образа.

В годы Великой Отечественной войны (1941-1945 гг.) на территории сквера на площади Тургенева (бывший Покровский сквер) был устроен дзот⁷⁹. После Великой Отечественной войны, в 1946 г. дзот был разобран, в сквере были произведены восстановительные работы. В это время расчистили и озеленили газоны, отремонтировали дорожки и площадки, возобновили газонные ограждения⁸⁰. Восстановленный сквер зафиксирован на фотографии 1948 г. из фондов ЦГА КФФД СПб.

Со стороны Канонерской улицы в бывшем саду фабрики сохранилась классическая круглая беседка. На Садовой улице в 1951 г. был выстроен жилой дом по проекту архитектора М. Я. Климентова. На Канонерской улице на бывшем участке Конради в 1957 г. была выстроена восьмилетняя школа (с 1965 г. десятилетка) со спортивной площадкой (Канонерская ул., 33).

⁷⁵ Архив КГИОП. Ф. 381. Н-6899. Церковь Покрова Пресвятой Богородицы / Утраченные храмы Санкт-Петербурга. Исторические сведения и регламент использования мест утраченных церковных зданий Санкт-Петербурга.

⁷⁶ С 1919 г. по 1994 г. – пр. Маклина.

⁷⁷ Веснина Н.Н. Покровский сквер на пл. Тургенева (б. Покровская). Краткая историческая справка. СПб., 1996. Архив КГИОП. П. 941. С. 16.

⁷⁸ Рынок на пл. Тургенева – Садовая 109 // Архитектура и строительство Ленинграда. 1936 г. № 1.

⁷⁹ Веснина Н.Н. Покровский сквер на пл. Тургенева (б. Покровская). Краткая историческая справка. СПб., 1996. Архив КГИОП. П. 941. С. 15.

⁸⁰ ЦГА СПб. Ф. 4996. Оп. 1. Д. 34.

В советское время в 1970-е гг. в саду на площади Тургенева была проведена незначительная перепланировка.

В юго-западном секторе сада находится общественный туалет (пл. Тургенева, д. 1, лит. А) – одноэтажное оштукатуренное здание, на семь оконных осей, с аттиком по периметру, прямоугольными рустами на углах, в том числе на углах ризалита и при входе, ризалитом со стороны тыльного фасада и горизонтальной тягой в середине фасадов. В связи с проведением его капитального ремонта, в 2017 г. была выполнена Государственная историко-культурная экспертиза проектной документации на проведение работ по сохранению выявленного объекта культурного наследия «Покровский сквер (с фундаментом церкви Покрова Пресвятой Богородицы)»⁸¹. По данным технического паспорта, туалет построен в 1959 г.⁸² Местные жители утверждают, что в это время туалета в саду не было, а строительство осуществлялось в 1970-е гг. На топооснове 1962 г. туалет в Покровском саду отсутствует (илл. 113). В 1980-х гг. во время ремонта сада в нем значительно убавилось количество древесных насаждений, и туалет в нем стал главным акцентом.

К середине 1990-х гг. площадь сквера на площади Тургенева (Покровского сквера) составляла порядка 1,5 га (15462 кв.м.). Согласно данным, которые приводит известный исследователь садово-паркового искусства Н.Н. Веснина, под зелеными насаждениями по ситуации на 1996 г. было занято 10801 кв.м., из них: под деревьями – 20 кв. м., под кустами – 515 кв.м., под обыкновенными газонами 10266 кв. м.; под замощением находилось 4589 кв.м., из них: под асфальтовым покрытием – 1310 кв.м., под щебеночным – 3207 кв.м., под плитным – 72 кв. м. Под сооружениями было занято 50 кв. м. Протяженность гранитного поребрика составляла 1836 погонных метров. Протяженность ограды сквера составляла 500 погонных метра⁸³. В сквере имелся туалет⁸⁴.

Видовой (породный) и количественный состав деревьев и кустарников по ситуации на 1996 г. был следующим: тополь – 110 шт., ясень – 61 шт., вяз – 57, липа – 22, ива – 5, клен – 4, береза – 3, боярышник – 2, дуб – 2, черемуха – 2 (всего: 268 деревьев); роза морщинистая – 316 кустов, роза парковая – 162 куста, сирень венгерская – 98, кизильник – 96, барбарис – 70, снежнаягодник – 66, дерен сибирский – 43, сирень обыкновенная – 25 (всего: 876 кустов)⁸⁵.

При этом, как отмечала Н.Н. Веснина, в 1996 г. состояние сквера на площади Тургенева (Покровского сквера) на тот момент было неудовлетворительным. Вот, что она отметила в своей исторической справке: «Нынешнее состояние сада, как впрочем и многих других городских садов, требует проведения серьезных благоустроительных работ»⁸⁶.

⁸¹ Архив КГИОП. П. 581. Рег. № 01-26.2220 от 18.04.2017. Акт по результатам Государственной историко-культурной экспертизы проектной документации на проведение работ по сохранению выявленного объекта культурного наследия «Покровский сквер» (с фундаментом церкви Покрова Пресвятой Богородицы). Сквер», разработанной ООО «Гипротеатр-ИнВАЗ» в составе: проекта капитального ремонта общественного туалета по адресу: пл. Тургенева, дом 1, литера А и выполнение тома 12.5 «Мероприятия по обеспечению сохранности объекта культурного наследия». Согл. КГИОП 23 мая 2017.

⁸² Там же. С. 31.

⁸³ Веснина Н.Н. Покровский сквер на пл. Тургенева (б. Покровская). Краткая историческая справка. СПб., 1996. Архив КГИОП. П. 941. С. 15.

⁸⁴ Материалы в Архиве КГИОП. П.941.

⁸⁵ Веснина Н.Н. Покровский сквер на пл. Тургенева (б. Покровская). Краткая историческая справка. СПб., 1996. Архив КГИОП. П. 941. С. 15.

⁸⁶ Веснина Н.Н. Покровский сквер на пл. Тургенева (б. Покровская). Краткая историческая справка. СПб., 1996. Архив КГИОП. П. 941. С. 16.

В октябре 1998 г. по инициативе Администрации Адмиралтейского района проводился конкурс на памятный знак для установки на месте утраченной церкви. В период производства работ по установке знака, параллельно проведены фрагментарные (в зоне установки знака) археологические разведки. Поскольку сад перепланировался и фактически создавался заново, производилась подсыпка строительным мусором, грунтом, устраивалась дренажная система, цельный фундамент не был обнаружен. Выявлены остатки пола и отмостки из путиловского известняка. По фрагментам удалось уточнить местоположение церкви⁸⁷.

29 мая 2000 г. был торжественно открыт памятный знак на месте, где стояла Покровская церковь. Гранитный обелиск с креповками с четырех сторон и стилизованным куполом с крестом, под которым установлена храмовая икона Покрова Богородицы, (архитектор М.И. Скреплева, скульптор А.Г. Дёма, художник А.В. Васильев). Знак освятил настоятель церкви Воскресения Христова. На церемонии присутствовали представители районной администрации, главный художник Санкт-Петербурга, члены и участники общественных организаций.

Летом 2023 г. проводились археологические раскопки под руководством С. Шуньгиной, в результате которых обнаружены фрагменты фундаментов снесенной Церкви Покрова Пресвятой Богородицы⁸⁸ (илл. 120).

⁸⁷ Архив КГИОП. П. 581. Н-7431. Отчет об археологической разведке на месте утраченного собора Покрова Пресвятой Богородицы в сквере на площади Тургенева в Адмиралтейском административном районе Санкт-Петербурга.

⁸⁸ Санкт-Петербургские ведомости. Ратников Дмитрий. На площади Тургенева в Покровском сквере развернулись археологические раскопки. URL: <https://spbvedomosti.ru/news/gorod/na-ploshchadi-turgeneva-v-pokrovskom-skvere-razvernulis-arkheologicheskie-raskopki/> (дата обращения: 16.10.2023).

Список источников:*Архивы:*

1. *Центральный государственный исторический архив Санкт-Петербурга (ЦГИА СПб):*
 - 1.1. Ф.513 Оп.101 Д.321. План Покровского сквера на Покровской ул. 24.04.1884–1902.
 - 1.2. Ф.513 Оп.101 Д.332. Чертежи сторожевой будки в Покровском сквере на Покровской пл. 19.05.1886–1902.
 - 1.3. Ф.513 Оп.101 Д.322. Чертежи беседки в Покровском сквере. 15.10.1887–1902.
 - 1.4. Ф.513 Оп.101 Д.323. Чертежи общественного туалета и веранды с сараем в Покровском сквере. 03.08.1888–1902.
 - 1.5. Ф. 513. Оп. 169. Д. 187. План Коломенской части (2 экз.). 1831 – без даты.
 - 1.6. Ф. 278. Оп. 1. Д. 40. О деятельности "Квантунского благотворительного общества". 07.07.1907–17.07.1915.
 - 1.7. Ф. 513. Оп. 102. Д. 3856. Чертежи дома на участке, принадлежавшем Н.И.Белой, И.М.Дернову по Садовой ул., 129 (Садовой ул., 129 и наб.Екатерининского кан., 178). 1859–1869.
 - 1.8. Ф. 513. Оп. 169. Д. 191. План Коломенской части с показанием булыжных мостовых, принадлежащих городу. 1862 – без даты.
 - 1.9. Ф.513. Оп.55. Д.246. Переписка по делам 1-го Товарищества конно-железных дорог. 13.04.1885–02.08.1895.
 - 1.10.Ф. 513. Оп. 101. Д. 333. Чертежи сторожевой будки при весах на Покровской пл. 08.08.1888–1902.
 - 1.11.Ф. 513. Оп. 101. Д. 333А. План беседки в Коломенском (Калинкинском) сквере. 22.11.1880–1902.
 - 1.12.Ф. 278. Оп. 1. Д. 47А. Дело о расширении здания церкви (прошение причта митрополиту С.-Петербургскому и Ладожскому Антонию о разрешении на расширение здания церкви (1898 г.); указ С.-Петербургской духовной консистории о разрешении на производство работ по расширению здания церкви (1899 г.); журналы заседаний Строительной комиссии по расширению церкви; проекты расширения здания церкви и пояснительные записки к ним (1899 г.); контракты на проведение строительных работ (1899-1901 гг.). Сметы на строительные и живописно-декоративные работы (1899-1902 гг.) и др.). 1898–1902.
 - 1.13.Ф. 278. Оп. 1. Д. 1. Книга для записи пожертвований на первоначальное сооружение церкви Покрова Пресвятой Богородицы с 1798 года – 1808.
 - 1.14.Ф. 278. Оп. 1. Д. 2 Указы Духовной Консистории с 1801 по 1818 год.
 - 1.15.Ф. 278. Оп. 1. Д. 12. Св. 13. 1861. Историко-Статистическое описание Санктпетербургской Покровско-Коломенской церкви.
 - 1.16.Ф. 278. Оп. 1 Д. 39. Клировые ведомости.
 - 1.17.Ф. 278. Оп. 1. Д. 40. 1954. Историческо-статистическое описание Санкт-Петербургской Покровско-Коломенской церкви. Место и значение. 1854.
 - 1.18. Ф. 278. Оп. 1. Д. 47а. Дело о расширении церкви Покровско-Коломенской 1899–1901
 - 1.19. Ф. 278. Оп. 1. Д. 47б. К делу о расширении церкви 1899–1901.
 - 1.20. Ф. 278. Оп. 1. Д. 75. Журналы заседаний Строительной комиссии по ремонту церкви 11 мая 1871–11 октября 1873.

- 1.21. Ф. 278. Оп. 1 Д. 51. Дело о сооружении новой каменной ограды вокруг церкви (прошение причта и прихожан церкви митрополиту С.-Петербургскому и Ладожскому Антонию о разрешении на устройство новой каменной ограды (1908 г.); указ С.-Петербургской духовной консистории о разрешении на постройку новой церковной ограды (1908 г.); журналы заседаний Строительной комиссии (1908-1911 гг.); контракты с подрядчиками на производство строительных работ и поставку материалов; сметы, счета, накладные (1908-1912 гг.). Имеются чертежи ограды, составленные гражданским инженером Е.П.Войнбергом (1908 г.). 1908–1912.
2. *Российский государственный исторический архив (РГИА):*
- 2.1.Ф. 278. Оп. 1. Д. 1. Книга для записи пожертвований на первоначальное сооружение церкви Покрова Пресвятой Богородицы с 1798 года – 1808.
- 2.2.Ф. 218. Оп. 3. Д. 202. По отношении преосвященного митрополита Новгородского и Санктпетербургского о постройке двухэтажного флигеля при доме Покровско-Коломенской церкви в С.-Петербурге.
- 2.3.Ф. 218. Оп. 3. Д. 1025. О пристройке двух алтарей к Покровской каменной церкви.
- 2.4.Ф. 799. Оп. 1. Д. 618. О расширении церкви. 1899.
- 2.5.Ф. 799. Оп. 24. Д. 72. Об одобрении проекта постройки каменного четырехэтажного дома церкви Покрова Пресвятой Богородицы дома № 17 по Канонерской улице по проекту гражданского инженера С. П. Кондратьева. 1902 г.
- 2.6.Ф. 799. Оп. 25. Д. 618. О расширении церкви. 1899
- 2.7.Ф. 796. Оп. 79. Д. 520. О высочайшем разрешении построить каменную приходскую церковь на площади в 5 квартале четвертой Адмиралтейской части в Санкт-Петербурге. 1754 г.
- 2.8.Ф. 796. Оп. 143. Д. 2533.
3. *Центральный государственный архив Санкт-Петербурга (ЦГА СПб):*
- 3.1.Ф. 1000. Оп. 70. Д. 15. Протокол заседания №68 Президиума Ленсовета рабочих.
- 3.2.Ф. Р4914. Оп. 32. Д. 5. Дело по наблюдению за деятельностью Покровско-Коломенской церкви 1927–1932 гг.
- 3.3.Ф. 7384. Оп. 33 Д. 321. Дело по наблюдению за деятельностью церкви Покрова Богородицы.
- 3.4.Ф. 7384. Оп. 33 Д. 254. Дело по наблюдению за деятельностью Покровской Коломенской церкви. 1919–1924 гг.
- 3.5.Ф. 4996. Оп. 1. Д. 34.
4. *Отдела систематизации, популяризации и хранения документированной информации о объектах культурного наследия КГИОП (Архив КГИОП):*
- 4.1.Ф. 381. Н-6899. Церковь Покрова Пресвятой Богородицы / Утраченные храмы Санкт-Петербурга. Исторические сведения и регламент использования мест утраченных церковных зданий Санкт-Петербурга.
- 4.2.П. 581. Н-7431. Отчет об археологической разведке на месте утраченного собора Покрова Пресвятой Богородицы в сквере на площади Тургенева в Адмиралтейском административном районе Санкт-Петербурга.
- 4.3.П. 581. Рег. № 01-26.2220 от 18.04.2017. Акт по результатам Государственная историко-культурной экспертизы проектной документации на проведение работ по сохранению выявленного объекта культурного наследия «Покровский сквер» (с фундаментом церкви Покрова Пресвятой Богородицы). Сквер», разработанной ООО «Гипротееатр-ИнВАЗ» в составе: проекта капитального ремонта общественного

- туалета по адресу: пл. Тургенева, дом 1, литера А и выполнение тома 12.5 «Мероприятия по обеспечению сохранности объекта культурного наследия». Согл. КГИОП 23 мая 2017.
- 4.4.П. 941. Веснина Н.Н. Покровский сквер на пл. Тургенева (б. Покровская). Краткая историческая справка. СПб., 1996.
5. *Центральный государственный архив кинофотофонодокументов Санкт-Петербурга (ЦГАКФФД СПб):*
- 5.1.Вр 72225. Общий вид площади Тургенева. Автор съемки не установлен. Август 1937 г.
- 5.2.Ар 152584. Вид части площади Тургенева. Автор съемки – Петров И. 1990 г.
- 5.3.Гр 78584. Общий вид площади Тургенева. Автор съемки не установлен. 1936 г.
- 5.4.Гр 78581. Вид сквера на площади Тургенева. Автор съемки не установлен. 1939 г.
- 5.5.Бр 35983. Общий вид площади Тургенева. Автор съемки не установлен. 1950-е гг.
- 5.6.Вр 43326. Вид части площади Тургенева. Автор съемки не установлен. 21 февраля 1935 г.
- 5.7.Вр 50343. Общий вид площади Тургенева. Автор съемки не установлен. 1937 г.
- 5.8.Гр 39416. Общий вид сквера на площади Тургенева. Автор съемки не установлен. 1934 г.
- 5.9.Бр 41699. Панорама площади Тургенева и части Садовой улицы. Автор съёмки: Федотов Павел Васильевич. 1956 г.
- 5.10. Ар 49589. Панорама площади Тургенева (из 2-х снимков). Автор съемки не установлен. 1948 г.
- 5.11. Бр 7803. Работы по разборке разрушенной церкви Покрова Пресвятой Богородицы на площади Тургенева. Автор съемки не установлен. Апрель 1934 г.
- 5.12. Бр 7801. Вид разрушенного здания церкви Покрова Пресвятой Богородицы на площади Тургенева. Автор съемки не установлен. Апрель 1934 г.
- 5.13. Бр 7804. Выпрямление кровельного железа, снятого с разрушенной церкви Покрова Пресвятой Богородицы на площади Тургенева. Автор съемки не установлен. Апрель 1934 г.
- 5.14. Гр 81406. Перспектива проспекта в сторону площади Тургенева от дома №21/60, расположенного на углу проспекта Маклина и улицы Декабристов. Автор съемки не установлен. 1928–1930 гг.
- 5.15. Е 5823. Покровская церковь в Большой Коломне. Булла К.К. 1911 г.
- 5.16. Бр 9052. Покровская церковь. 1934 г.

Литература:

1. Акимов В. А. «1812-1912. Церковь Покрова Пресвятыя Богородицы, что в Большой Коломне в С.-Петербурге».
2. Антонов В.В., Кобак А.В. Святыни Санкт-Петербурга. Энциклопедия Христианских храмов. 2010.
3. Визе И.П. Описание древесных насаждений гор. С.-Петербурга (Парки, сады, скверы, бульвары, аллеи. История их возникновения и дальнейшего развития). СПб. 1907.
4. Как и было намечено. Новое время. 1887, №4052, 12 июня. С. 2; Петербургский листок. 1887, №156, 12 (24) июня.
5. Кючарианц А. Д. Иван Старов. Зодчие нашего города. Лениздат. 1982.

6. Описание древесных насаждение гор. С.-Петербурга. СПб., 1907.
7. Пушкарев И. И. Путеводитель по С.-Петербургу и по окрестностям СПб. 1843.
8. Рынок на пл. Тургенева – Садовая 109 // Архитектура и строительство Ленинграда. 1936г. № 1.
9. Сады и парки Санкт-Петербурга. XIX - начало XX века (городское садовое хозяйство). М., 2004.
10. Санкт-Петербург-Петроград-Ленинград. Энциклопедический справочник. 1992.
11. Седов А.К. Сведения о деятельности старосты Покровско-Коломенской церкви Андрея Козьмича Седова с июня 1890 года. С. Петербург. Типография С. Л. Кинда, Вознесенский пр., № 27. 1893.
12. Туренский Е. Церковь Покрова Пресвятыя Богородицы, что в Большой Коломне в С.-Петербурге. Ея история и описание. Издано к столетию Церкви с 49 снимками на 23 отдельных листах С. -Петербурга. 1912.
13. Лавры, монастыри и храмы на св. Руси. С.-Петербургская епархия. С.-Петербург. Типография Училища глухонемых. Вед. Упр. Имп. Марии. 1908.
14. Неделя строителя. 1894. № 33.
15. Неделя строителя. 1894. № 38.

Интернет-ресурсы:

1. ЭтоМесто. URL: <http://www.etomesto.ru/>
2. Госкаталог. URL: <https://goskatalog.ru/>
3. Pastvu.com. URL: <https://pastvu.com/>
4. Citywalls. URL: <https://citywalls.ru/>
5. Санкт-Петербургские ведомости. На площади Тургенева в Покровском сквере развернулись археологические раскопки. URL: <https://spbvedomosti.ru/news/gorod/na-ploshchadi-turgeneva-v-pokrovskom-skvere-razvernulis-arkheologicheskie-raskopki/>
6. Садовая улица, дом 111-113. URL: <https://tamara.shemyak.com/SaintPetersburg/streets/Sadova/sadova111.html>
7. Санкт-Петербургские ведомости. Ратников Дмитрий. На площади Тургенева в Покровском сквере развернулись археологические раскопки. URL: <https://spbvedomosti.ru/news/gorod/na-ploshchadi-turgeneva-v-pokrovskom-skvere-razvernulis-arkheologicheskie-raskopki/>
8. Веснина Н.Н. Садовый мастер Р.Ф. Катцер URL: https://vk.com/doc1211376_496953955?hash=2z1CtXw81UVQ2FoVOpYKMYPgj5GSMeYgK8XUFue5SHz

Иконография

Список иллюстраций

1. План Санкт-Петербурга 1715 года. Фрагмент. // Источник: ЭтоМесто. URL: http://www.etomesto.ru/map-peterburg_1715/ (дата обращения: 16.10.2023).
2. План Санкт-Петербурга 1738 года (Зихгейма) // Источник: ЭтоМесто. URL: http://www.etomesto.ru/map-peterburg_1738/ (дата обращения: 16.10.2023).
3. Академический план Трускотта, Санкт-Петербург 1753 г. Фрагмент. // Источник: ЭтоМесто. URL: http://www.etomesto.ru/map-peterburg_spb-1753/ (дата обращения: 16.10.2023).
4. Большая Коломна. Атлас Столичного города С.-Петербурга (Сенатский план). 1798 г.
5. Первоначальный проект Покровской церкви. Северный фасад, западный фасад. И. Е. Старов. 1798 г. // Источник: [Туренский Е.]. Церковь Покрова Пресвятыя Богородицы, что в Большой Коломне в С.-Петербурге. Ея история и описание. Издано к столетию Церкви с 49 снимками на 23 отдельных листах С.-Петербург. 1912.
6. План Покровской церкви. И. Е. Старов. 1798 г. // [Туренский Е.]. Церковь Покрова Пресвятыя Богородицы, что в Большой Коломне в С. -Петербурге. Ея история и описание. Издано к столетию Церкви с 49 снимками на 23 отдельных листах С. -Петербург. 1912.
7. План С.-Петербурга 1803 года. Фрагмент. // Источник: ЭтоМесто. URL: http://www.etomesto.ru/map-peterburg_1803/ (дата обращения: 16.10.2023).
8. План Петербурга 1804 года Савинкова. Фрагмент. // Источник: ЭтоМесто. URL: http://www.etomesto.ru/map-peterburg_1804/ (дата обращения: 16.10.2023).
9. Часовня при Покровской церкви. Ограда и ворота Покровской церкви. В. П. Стасов. 1813 г. // Источник: [Туренский Е.]. Церковь Покрова Пресвятыя Богородицы, что в Большой Коломне в С. -Петербурге. Ея история и описание. Издано к столетию Церкви с 49 снимками на 23 отдельных листах С. -Петербург. 1912.
10. Планы центральных районов Санкт-Петербурга начала XIX века. 1819 г. Фрагмент. // Источник: ЭтоМесто. URL: http://www.etomesto.ru/map-peterburg_rayony-xix/ (дата обращения: 16.10.2023).
11. План города Санкт-Петербурга 1820 года. Фрагмент. // Источник: ЭтоМесто. URL: http://www.etomesto.ru/map-peterburg_plan-1820/ (дата обращения: 16.10.2023).
12. Подробный план Санкт-Петербурга 1828 года генерал майора Шуберта. Фрагмент. // Источник: ЭтоМесто. URL: http://www.etomesto.ru/map-peterburg_1828/ (дата обращения: 16.10.2023).
13. План IV Адмиралтейской части (с 1865 г. Коломенской). 23 марта 1836 г. // Источник: ЦГИА СПб. Ф. 513. Оп. 169. Д. 187. Л. 13-20.
14. План IV Адмиралтейской части (с 1865 г. Коломенской). 23 марта 1836 г. Фрагмент.
15. Цылов Н.И. Атлас тринадцати частей С.-Петербурга с подробным изображением набережных, улиц, переулков, казенных и обывательских домов. 1849 г. // Источник: URL:<https://elib.rgo.ru/safe-view/123456789/229746/1/MTgxMDAwNzBfQ3lsb3bCoE4uIEkuIEF0bGFzIHRyaW5hZGNhdGkgY2hhc3RlaSBTLi1QZXRIcmJlcmVmdmLnBkZg==> (дата обращения: 16.10.2023).
16. Генеральный план участка церкви Покрова Пресвятой Богородицы в Коломне. 1854 г. // Источник: ЦГИА СПб. Ф. 278. Оп. 1. Д. 40. Л. 76.
17. План Церкви Покрова Пресвятой Богородицы с проектом устройства сада. 1861 г. // Источник: ЦГИА СПб. Ф. 513. Оп. 102. Д. 3856. Л. 1-2.

18. План IV Адмиралтейской части (с 1865 г. Коломенской) с указанием городских бульжных мостовых. 1862 г. // Источник: ЦГИА СПб. Ф. 513. Оп. 169. Д. 191. Л. 1-6.
19. План IV Адмиралтейской части (с 1865 г. Коломенской) с указанием городских бульжных мостовых. 1862 г. Фрагмент.
20. План ограды Церкви Покрова Пресвятой Богородицы. 1865 г. // Источник: ЦГИА СПб. Ф. 513. Оп. 102. Д. 3856. Л. 3об.
21. Церковь Покрова Пресвятой Богородицы в Большой Коломне на Покровской площади (пл. Тургенева). 1850-1870-е гг. // Источник: СПб ГБУК "Государственный музей истории Санкт-Петербурга". URL: <https://goskatalog.ru/portal/#/collections?id=41874908> (дата обращения: 16.10.2023).
22. План С.Петербурга 1878 года. Картографическое заведение А. Ильина. Фрагмент. // Источник: ЭтоМесто. URL: http://www.etomesto.ru/map-peterburg_1878/ (дата обращения: 16.10.2023).
23. План Покровского сквера на Покровской площади. Арх. Н. Л. Бенуа. 20 апреля 1884 г. // Источник: ЦГИА СПб. Ф. 513. Оп. 101. Д. 321. Л. 4-5.
24. План конно-железного пути от Никольской площади до Коломенского сквера. 23 сентября 1887 г. // Источник: ЦГИА СПб. Ф.513. Оп.55. Д.246. Л.106.
25. План городского сквера на Покровской площади, Коломенской части, 1-го квартала. 1884–1902 гг. // Источник: ЦГИА СПб Ф.513 Оп.101 Д.321 Л.1об.
26. План площади Покровской. 1884–1902 гг. // Источник: ЦГИА СПб Ф.513 Оп.101 Д.321 Л.3.
27. Проект на устройство сада на месте Покровской площади в Санкт-Петербурге. Большая Коломна, Нарвская часть. 1884–1902 гг. // Источник: ЦГИА СПб Ф.513 Оп.101 Д.321 Л.4, 5.
28. Генеральный план Покровского сквера и Покровской площади. 1884–1902 гг. // Источник: : ЦГИА СПб Ф.513 Оп.101 Д.321 Л.8–13.
29. План, фасады и разрез сторожевой будки в Покровском сквере на Покровской пл. 1886–1902 гг. // Источник: ЦГИА СПб Ф.513 Оп.101 Д.332 Л.1.
30. План, фасады и разрез сторожевой будки в Покровском сквере на Покровской площади. 1886–1902 гг. // Источник: ЦГИА СПб Ф.513 Оп.101 Д.332 Л.2.
31. План, фасады и разрез сторожевой будки в Покровском сквере на Покровской площади. 1886–1902 гг. // Источник: ЦГИА СПб Ф.513 Оп.101 Д.332 Л.3.
32. План сторожевой будки в сквере на Покровской площади. 1887 г. // Источник: ЦГИА СПб Ф.513 Оп.101 Д.332 Л.4.
33. Проект беседки в Покровском сквере. 1887–1902 гг. // Источник: ЦГИА СПб Ф. 513 Оп.101 Д.322 Л.1.
34. Проект беседки в Покровском сквере. 1887–1902 гг. // Источник: ЦГИА СПб Ф. 513 Оп.101 Д.322 Л.2.
35. Проект беседки в Покровском сквере. 1887–1902 гг. // Источник: ЦГИА СПб Ф. 513 Оп.101 Д.322 Л.3.
36. Проект беседки в Покровском сквере. 1887–1902 гг. // Источник: ЦГИА СПб Ф. 513 Оп.101 Д.322 Л.4.
37. Фасад общественного туалета и веранды с сараем в Покровском сквере. 1888–1902 гг. // Источник: ЦГИА СПб Ф.513 Оп.101 Д.323 Л.1.
38. Фасад общественного туалета и веранды с сараем в Покровском сквере. 1888–1902 гг. // Источник: ЦГИА СПб Ф.513 Оп.101 Д.323 Л.2.

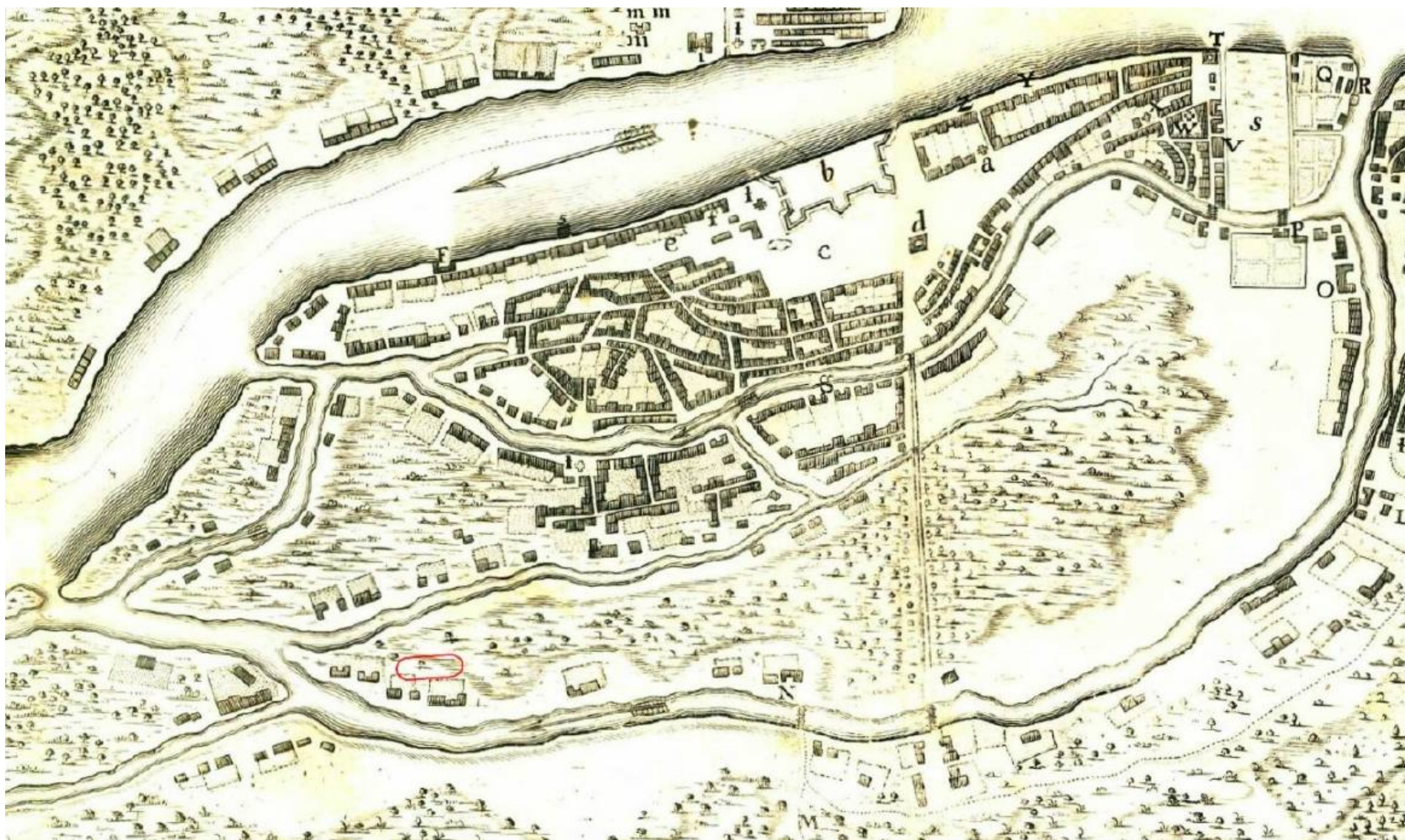
39. План части Покровской площади с показанием будки для сторожа. 1890 г. // Источник: ЦГИА СПб. Ф. 513. Оп. 101. Д. 333. Л. 6.
40. План двора Церкви Покрова Пресвятой Богородицы. 1892 г. // Источник: ЦГИА СПб. Ф. 513. Оп. 102. Д. 3856. Л. 6об.
41. Проект фасада часовен при Церкви Покрова Пресвятой Богородицы. 1892 г. // Источник: ЦГИА СПб. Ф. 513. Оп. 102. Д. 3856. Л. 7.
42. Проект плана часовен при Церкви Покрова Пресвятой Богородицы. 1892 г. // Источник: ЦГИА СПб. Ф. 513. Оп. 102. Д. 3856. Л. 8.
43. Проект разреза часовен при Церкви Покрова Пресвятой Богородицы. 1892 г. // Источник: ЦГИА СПб. Ф. 513. Оп. 102. Д. 3856. Л. 9.
44. Церковь Покрова Пресвятой Богородицы. Фотография. Автор неизвестен. 1897–1900 гг. // Источник: Pastvu.com. URL: <https://pastvu.com/1107305> (дата обращения: 16.10.2023).
45. Боковой фасад церкви Покрова Пресвятой Богородицы. А. С. Лыткин. 1898 г. // Источник: РГИА. Ф. 835. Оп. 1. Д. 643. Л. 3.
46. Лицевой фасад церкви Покрова Пресвятой Богородицы. А. М. Лыткин. 1898 // РГИА. Ф. 835. Оп. 1. Д. 643. Л. 4.
47. План расширения Покровской церкви по проекту арх. А.С. Лыткина (не осуществлен). 1899 г. // Источник: РГИА. Ф. 799. Оп. 1. Д. 618. Л. 20.
48. План расширения Покровской церкви по проекту гр. инж. С.П. Кондратьева. 1900 г. // Источник: РГИА. Ф. 799. Оп. 1. Д. 618. Л. 19об.
49. Решетки для установки в оконные проемы Покровско-Коломенской церкви, в барабане купола. 1898-1902 гг. // Источник: ЦГИА СПб. Ф. 278. Оп. 1. Д. 47а. Л. 262, 263.
50. План церкви Покрова Пресвятой Богородицы. 1898-1902 гг. // Источник: ЦГИА СПб. Ф. 278. Оп. 1. Д. 47а. Л. 264, 265.
51. План Санкт-Петербурга 1901 года в горизонталях. Фрагмент. // Источник: ЭтоМесто. URL: http://www.etomesto.ru/map-peterburg_spb-horizontal-1901/ (дата обращения: 16.10.2023).
52. С.-Петербург. Церковь Покрова пресвятой Богородицы. Открытка. 1890-1904 гг. // Источник: ФГБУК "Государственный музей-заповедник "Петергоф". URL: <https://goskatalog.ru/portal/#/collections?id=28495352> (дата обращения: 16.10.2023).
53. Общий вид Покровско-Коломенской церкви. Журнал «Русский паломник». Кон. XIX в. // Источник: Citywalls. Церковь Покрова Пресвятой Богородицы в Большой Коломне. URL: https://p0.citywalls.ru/photo_305-312912.jpg?mt=1512669347 (дата обращения: 16.10.2023).
54. Рынок на Покровской площади. Нач. XX. в. // Источник: Retro View of Mankind's Habitat. URL: <https://pastvu.com/p/760165> (дата обращения: 16.10.2023).
55. Покровская площадь. Церковь Покрова Пресвятой Богородицы и рынок. Нач. XX в. // Источник: СПб ГБУК "Государственный музей истории Санкт-Петербурга". URL: <https://goskatalog.ru/portal/#/collections?id=33387245> (дата обращения: 16.10.2023).
56. Базар на Покровской площади. Нач. XX в. // Источник: СПб ГБУК "Государственный музей истории Санкт-Петербурга". URL: <https://goskatalog.ru/portal/#/collections?id=29581544> (дата обращения: 16.10.2023).
57. Покровская церковь. Вид от Прядыльной (совр. Лабутина) ул. Фото Н.Г. Матвеева. 1900-е гг. // Источник: Citywalls. Церковь Покрова Пресвятой Богородицы в Большой Коломне. URL: https://p1.citywalls.ru/photo_294-302069.jpg?mt=1507998996 (дата обращения: 16.10.2023).
58. С.-Петербург. Покровская площадь. Вид от Фонтанки в сторону церкви. Нач. XX в. // Источник: СПб ГБУК "Государственный музей истории Санкт-Петербурга". URL: <https://goskatalog.ru/portal/#/collections?id=29577980> (дата обращения: 16.10.2023).

59. Заполнение дверного проема Покровско-Коломенской церкви. С. Г. Кондратьев. Одобрен Строительной комиссией 24 января 1901 г. // Источник: ЦГИА СПб. Ф. 278. Оп. 1. Д. 47а. Л. 267.
60. Рисунок решетки для установки в оконный проем Покровско-Коломенской церкви. С. Г. Кондратьев. Одобрен Строительной комиссией 24 января 1901 г. // Источник: ЦГИА СПб. Ф. 278. Оп. 1. Д. 47а. Л. 268.
61. Заполнение оконного проема Покровско-Коломенской церкви. Вариант. Б/д. // Источник: ЦГИА СПб. Ф. 278. Оп. 1. Д. 47а. Л. 269.
62. Предполагаемые заполнения проемов в здании Покровско-Коломенской церкви, в барабане купола. Б/д. // Источник: ЦГИА СПб. Ф. 278. Оп. 1. Д. 47а. Л. 272.
63. Предположительно стойка свечного прилавка Покровско-Коломенской церкви. Б/д. // Источник: ЦГИА СПб. Ф. 278. Оп. 1. Д. 47а. Л. 270.
64. Кладовая. Арх. Е. Вейнберг. 1908 г. // Источник: ЦГИА СПб. Ф. 278. Оп. 1 Д. 51. Л. 159.
65. Разрез по столбу. Арх. Е. Вейнберг. 1908 г. // Источник: ЦГИА СПб. Ф. 278. Оп. 1 Д. 51. Л. 160.
66. Ограда церкви Покрова Пресвятой Богородицы. Вариант. 1908 г. // Источник: ЦГИА СПб. Ф. 278. Оп. 1 Д. 51. Л. 162.
67. Ограда. Часть фасада старой ограды церкви Покрова Пресвятой Богородицы (на Садовой ул. Коломны). С натурою верно. Е. Вейнберг. 1908 г. // Источник: ЦГИА СПб. Ф. 278. Оп. 1 Д. 51. Л. 163.
68. Часть ограды. Арх. Е. Вейнберг. 1908 г. // Источник: ЦГИА СПб. Ф. 278. Оп. 1 Д. 51. Л. 164 об, 165, 166.
69. План Петербурга с показанием линии трамвая 1910 г. Фрагмент. // Источник: ЭтоМесто. URL: http://www.etomesto.ru/map-peterburg_1910-transport/ (дата обращения: 16.10.2023).
70. Покровская церковь в Большой Коломне. Булла К. К. 1911 г. // Источник: ЦГАКФФД СПб. Е 5823.
71. Участники крестного хода, устроенного по случаю 100-летнего юбилея Покровской церкви в Большой Коломне. Булла К. К. 1912 г. // Источник: СПб ГБУК "Государственный музей истории Санкт-Петербурга". URL: <https://goskatalog.ru/portal/#/collections?id=43997993> (дата обращения: 16.10.2023).
72. Покровская церковь. 1912 г. // Источник: Citywalls. Церковь Покрова Пресвятой Богородицы в Большой Коломне. URL: https://p3.citywalls.ru/photo_370-379779.jpg?mt=1548618219 (дата обращения: 16.10.2023).
73. Покровская церковь. Внутренний вид. 1912 г. // Источник: Citywalls. Церковь Покрова Пресвятой Богородицы в Большой Коломне. URL: https://p3.citywalls.ru/photo_370-379779.jpg?mt=1548618219 (дата обращения: 16.10.2023).
74. Покровская церковь. Внутренний вид. Нач. XX в. // Источник: Citywalls. Церковь Покрова Пресвятой Богородицы в Большой Коломне. URL: https://p2.citywalls.ru/photo_607-622190.jpg?mt=1680609866 (дата обращения: 16.10.2023).
75. Покровская церковь. Внутренний вид. Алтарь. Нач. XX в. // Источник: Citywalls. Церковь Покрова Пресвятой Богородицы в Большой Коломне. URL: https://p2.citywalls.ru/photo_88-91134.jpg?mt=1306833502 (дата обращения: 16.10.2023).
76. Покровская церковь. Внутренний вид. Нач. XX в. // Источник: Citywalls. Церковь Покрова Пресвятой Богородицы в Большой Коломне. URL: https://p0.citywalls.ru/photo_611-626248.jpg?mt=1682422364 (дата обращения: 16.10.2023).

77. Покровская церковь. Внутренний вид. Средний алтарь. Нач. XX в. // Citywalls. Церковь Покрова Пресвятой Богородицы в Большой Коломне. URL: https://p2.citywalls.ru/photo_305-312914.jpg?mt=1512669347 (дата обращения: 16.10.2023).
78. Покровская церковь. Внутренний вид. Нач. XX в. // Источник: Citywalls. Церковь Покрова Пресвятой Богородицы в Большой Коломне. URL: https://p3.citywalls.ru/photo_375-384187.jpg?mt=1550620298 (дата обращения: 16.10.2023).
79. Покровская церковь. Внутренний вид. Нач. XX в. // Citywalls. Церковь Покрова Пресвятой Богородицы в Большой Коломне. URL: https://p3.citywalls.ru/photo_557-571039.jpg?mt=1656629933 (дата обращения: 16.10.2023).
80. Ворота ограды церкви Покрова Пресвятой Богородицы на Покровской площади. Вид со двора церкви. Нач. XX в. // Источник: СПб ГБУК "Государственный музей истории Санкт-Петербурга". URL: <https://goskatalog.ru/portal/#/collections?id=34746704> (дата обращения: 16.10.2023).
81. 5 квартал 4 Адмиралтейской части. Г. Санкт-Петербурга. Покровская площадь и церковь Покрова Пресвятой Богородицы с садом // Источник: [Туренский Е.]. Церковь Покрова Пресвятыя Богородицы, что в Большой Коломне в С. -Петербурге. Ея история и описание. Издано к столетию Церкви с 49 снимками на 23 отдельных листах С. -Петербург. 1912.
82. Часовня при Покровской церкви (перестроена). 1912 г. // Источник: [Туренский Е.]. Церковь Покрова Пресвятыя Богородицы, что в Большой Коломне в С. -Петербурге. Ея история и описание. Издано к столетию Церкви с 49 снимками на 23 отдельных листах С. -Петербург. 1912.
83. Покровская церковь после перестройки. Разрез. 1912 г. // Источник: [Туренский Е.]. Церковь Покрова Пресвятыя Богородицы, что в Большой Коломне в С. -Петербурге. Ея история и описание. Издано к столетию Церкви с 49 снимками на 23 отдельных листах С. -Петербург. 1912.
84. Ворота с западной стороны Покровско-Коломенской церкви. В. П. Стасов (Под фотоснимком ошибочная надпись Н. Старов. 1743-1808). 1913 г. // Источник: ФГБУК "Государственный музей-заповедник "Петергоф". URL: <https://goskatalog.ru/portal/#/collections?id=11672190> (дата обращения: 16.10.2023).
85. Покровско-Коломенская церковь. 1920-е гг. // Источник: Citywalls. Церковь Покрова Пресвятой Богородицы в Большой Коломне. URL: https://p3.citywalls.ru/photo_370-379779.jpg?mt=1548618219 (дата обращения: 16.10.2023).
86. Церковь во имя Покрова Пресвятой Богородицы в Большой Коломне. 1920-е гг. // Источник: ФГБУК "Государственный музей-заповедник "Петергоф". URL: <https://goskatalog.ru/portal/#/collections?id=28495352> (дата обращения: 16.10.2023).
87. План из путеводителя 1925 года: Весь Ленинград. Фрагмент. // Источник: ЭтоМесто. URL: http://www.etomesto.ru/map-peterburg_suvorin_1925/ (дата обращения: 16.10.2023).
88. Покровско-Коломенская церковь. Фото конца 1920-х – начала 1930-х гг. // Источник: ЦГА СПб. Ф. Р4914. Оп. 32. Д. 5.
89. Покровско-Коломенская церковь. Фото конца 1920-х – начала 1930-х гг. // Источник: ЦГА СПб. Ф. Р4914. Оп. 32. Д. 5.
90. Покровско-Коломенская церковь. Фото конца 1920-х – начала 1930-х гг. // Источник: ЦГА СПб. Ф. Р4914. Оп. 32. Д. 5.
91. Покровско-Коломенская церковь. Фото конца 1920-х – начала 1930-х гг. // Источник: ЦГА СПб. Ф. Р4914. Оп. 32. Д. 5.

92. Перспектива проспекта в сторону площади Тургенева от дома №21/60, расположенного на углу проспекта Маклина и улицы Декабристов. 1928–1930 гг. // Источник: ЦГАКФФД СПб Гр 81406.
93. Топоъемка. Трест ГРИИ. 1932 г.
94. Покровская церковь. 1934 г. // Источник: ЦГАКФФД СПб. Бр 9052.
95. Вид разрушенного здания церкви Покрова Пресвятой Богородицы на площади Тургенева. 1934 г. // Источник: ЦГАКФФД СПб Бр 7801.
96. Работы по разборке разрушенной церкви Покрова Пресвятой Богородицы на площади Тургенева. 1934 г. // Источник: ЦГАКФФД СПб Бр 7803.
97. Выпрямление кровельного железа, снятого с разрушенной церкви Покрова Пресвятой Богородицы на площади Тургенева. 1934 г. // Источник: ЦГАКФФД СПб Бр 7804.
98. Общий вид сквера на площади Тургенева. 1934 г. // Источник: ЦГАКФФД СПб Гр 39416.
99. Вид части площади Тургенева. 1935 г. // Источник: ЦГАКФФД СПб Вр 43326.
100. План Ленинграда составленный аэрофотограмметрической частью А.П.О. Ленсовета. 1935 г. Фрагмент. // Источник: ЭтоМесто. URL: http://www.etomesto.ru/map-peterburg_1935/ (дата обращения: 16.10.2023).
101. Схематический план Ленинграда из БСЭ 1935 года. Фрагмент. // Источник: ЭтоМесто. URL: http://www.etomesto.ru/map-peterburg_1935-bse/ (дата обращения: 16.10.2023).
102. Общий вид площади Тургенева. 1937 г. // Источник: ЦГАКФФД СПб Вр 50343.
103. Общий вид площади Тургенева. 1937 г. // Источник: ЦГАКФФД СПб Вр 72225.
104. Вид части площади Тургенева. 1938 г. // Источник: ЦГАКФФД СПб Вр 43352.
105. Площадь Тургенева. 1938 г. // Источник: СПб ГБУК "Государственный музей истории Санкт-Петербурга". URL: <https://goskatalog.ru/portal/#/collections?id=39040698> (дата обращения: 16.10.2023).
106. Вид сквера на площади Тургенева. 1939 г. // Источник: ЦГАКФФД СПб Гр 78581.
107. Подробная карта РККА Ленинграда 1941 г. Фрагмент. // Источник: ЭтоМесто. URL: http://www.etomesto.ru/map-peterburg_1941-rkka-250m/ (дата обращения: 16.10.2023).
108. Немецкая аэрофотосъемка Ленинграда 1939–1942 гг. Фрагмент. // Источник: ЭтоМесто. URL: http://www.etomesto.ru/map-peterburg_aero-photo/ (дата обращения: 16.10.2023).
109. Проект рынка на площади Тургенева. Арх. Д.П. Бурьшкин и С.В. Столяров. 1940 г. // Источник: Citywalls. Жилой дом. Садовая, 109. URL: https://p2.citywalls.ru/photo_32-33014.jpg?mt=1273625807 (дата обращения: 16.10.2023).
110. Панорама площади Тургенева (из 2-х снимков). 1948 г. // Источник: ЦГАКФФД СПб Ар 49589.
111. В саду на площади Тургенева. 1953 г. // Источник: СПб ГБУК "Государственный музей истории Санкт-Петербурга". URL: <https://goskatalog.ru/portal/#/collections?id=34424893> (дата обращения: 16.10.2023).
112. Панорама площади Тургенева и части Садовой улицы. 1956 г. // Источник: ЦГАКФФД СПб Бр 41699.
113. Топоъемка. Трест ГРИИ. 1962 г.
114. Спутниковая карта Санкт-Петербурга (Ленинграда) 1966 года. Фрагмент. // Источник: ЭтоМесто. URL: http://www.etomesto.ru/map-peterburg_sputnik-1966/ (дата обращение: 16.10.2023).
115. Спутниковая карта Санкт-Петербурга (Ленинграда) 1972 года. Фрагмент. // Источник: ЭтоМесто. URL: http://www.etomesto.ru/map-peterburg_sputnik-1972/ (дата обращения: 16.10.2023).

116. Спутниковая карта Санкт-Петербурга (Ленинграда) 1975 года. Фрагмент. // Источник: ЭтоМесто. URL: http://www.etomesto.ru/map-peterburg_sputnik-1975/ (дата обращения: 16.10.2023).
117. Спутниковая карта Санкт-Петербурга (Ленинграда) 1980 года. Фрагмент. // Источник: ЭтоМесто. URL: http://www.etomesto.ru/map-peterburg_sputnik-1980/ (дата обращения: 16.10.2023).
118. Вид части площади Тургенева. 1990 г. // Источник: ЦГАКФФД СПб Ар 152584.
119. Топоъемка. Трест ГРИИ. 1991 г.
120. Археологические разведки на площади Тургенева. Шурф. Фото Дмитрия Ратникова, 2023 // Источник: Санкт-Петербургские ведомости. На площади Тургенева в Покровском сквере развернулись археологические раскопки. URL: <https://spbvedomosti.ru/news/gorod/na-ploshchadi-turgeneva-v-pokrovskom-skvere-razvernulis-arkheologicheskie-raskopki/> (дата обращения: 16.10.2023).



1. План Санкт-Петербурга 1715 года. Фрагмент. // Источник: ЭтоМесто. URL: http://www.etomesto.ru/map-peterburg_1715/ (дата обращения: 16.10.2023).



2. План Санкт-Петербурга 1738 года (Зихгейма) // Источник: ЭтоМесто. URL: http://www.etomesto.ru/map-peterburg_1738/ (дата обращения: 16.10.2023).



3. Академический план Трускотта, Санкт-Петербург 1753 г. Фрагмент. // Источник: ЭтоМесто. URL: http://www.etomesto.ru/map-peterburg_spb-1753/ (дата обращения: 16.10.2023).



4. Большая Коломна. Атлас Столичного города С.-Петербурга (Сенатский план). 1798 г

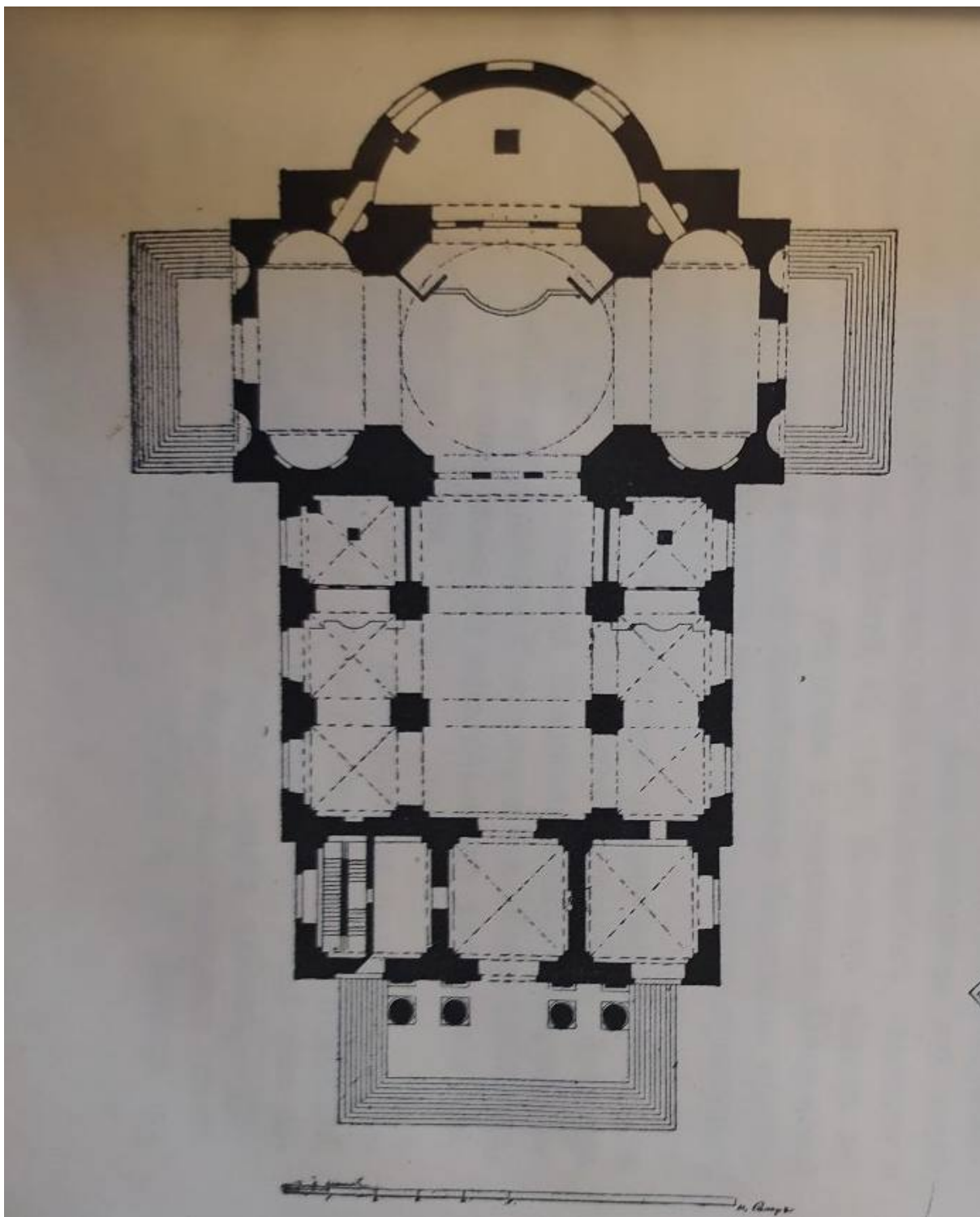


Покровская Церковь съ сѣверной стороны въ первоначальномъ видѣ.

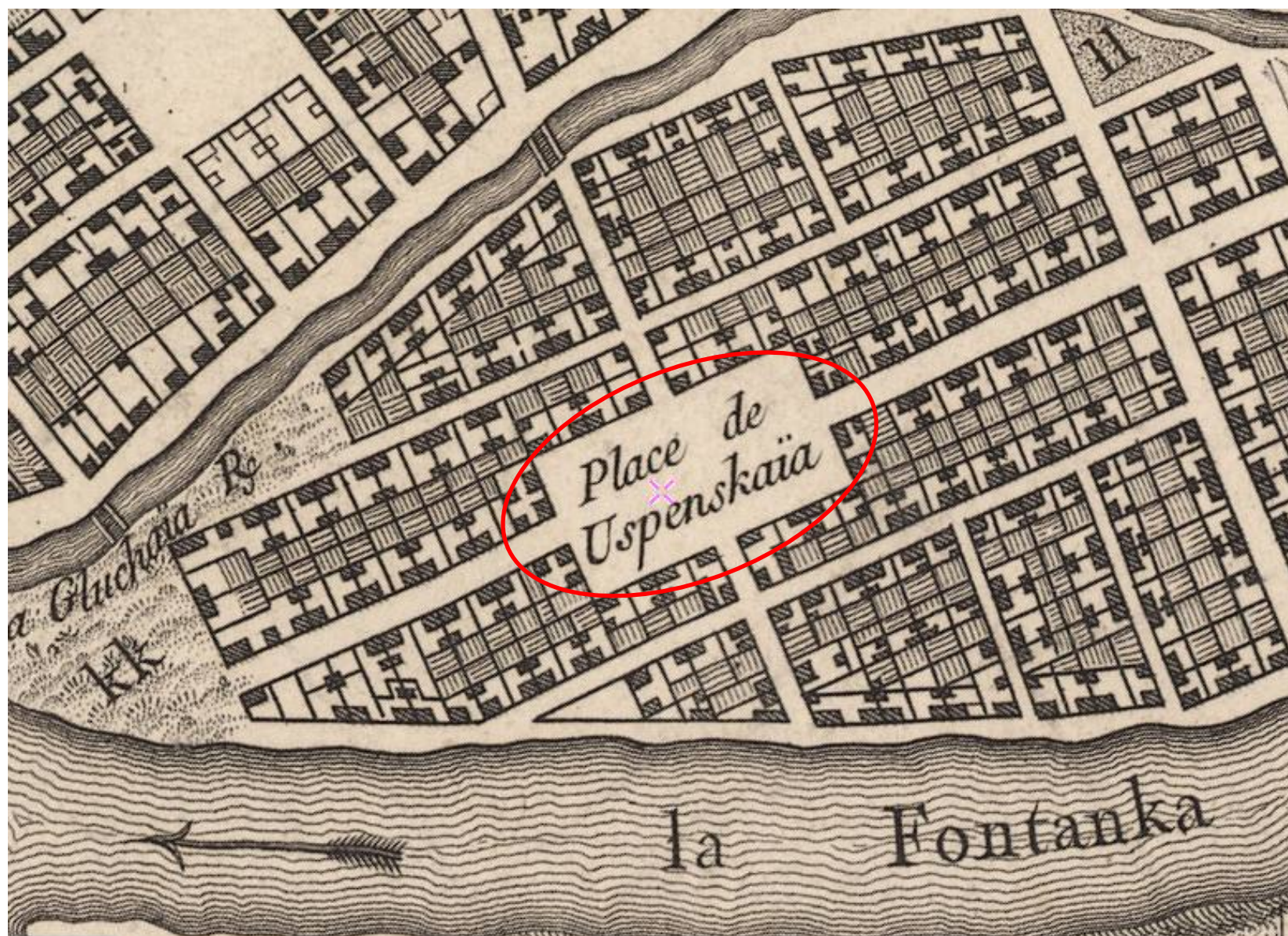


Покровская Церковь съ западной стороны
въ первоначальномъ видѣ.

5. Первоначальный проект Покровской церкви. Северный фасад, западный фасад. И. Е. Старов. 1798 г. // Источник: [Туренский Е.]. Церковь Покрова Пресвятыя Богородицы, что в Большой Коломне в С. -Петербурге. Ея история и описание. Издано к столетию Церкви с 49 снимками на 23 отдельных листах С. -Петербург. 1912.



6. План Покровской церкви. И. Е. Старов. 1798 г. // [Туренский Е.]. Церковь Покрова Пресвятыя Богородицы, что в Большой Коломне в С. -Петербурге. Ея история и описание. Издано к столетию Церкви с 49 снимками на 23 отдельных листах С. - Петербург. 1912.




7. План С.-Петербурга 1803 года. Фрагмент. // Источник: ЭтоМесто. URL: http://www.etomesto.ru/мар-peterburg_1803/ (дата обращения: 16.10.2023).



8. План Петербурга 1804 года Савинкова. Фрагмент. // Источник: ЭтоМесто. URL: http://www.etomesto.ru/map-peterburg_1804/ (дата обращения: 16.10.2023).



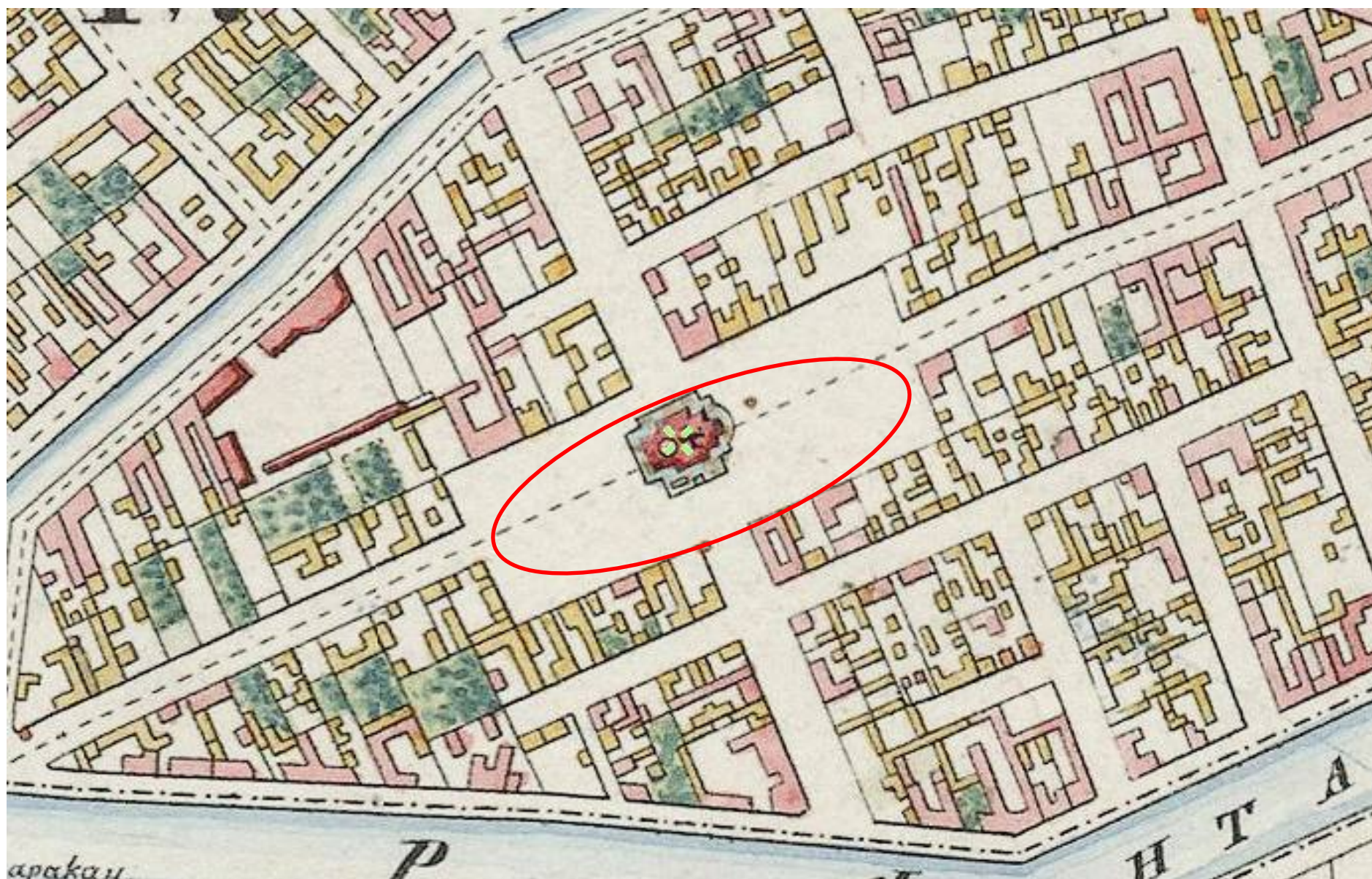
Часовня при Покровской Церкви въ
первоначальномъ видѣ.



9. Часовня при Покровской церкви. Ограда и ворота Покровской церкви. В. П. Стасов. 1813 г. // Источник: [Туренский Е.]. Церковь Покрова Пресвятыя Богородицы, что в Большой Коломне в С. -Петербурге. Ея история и описание. Издано к столетию Церкви с 49 снимками на 23 отдельных листах С. -Петербург. 1912.



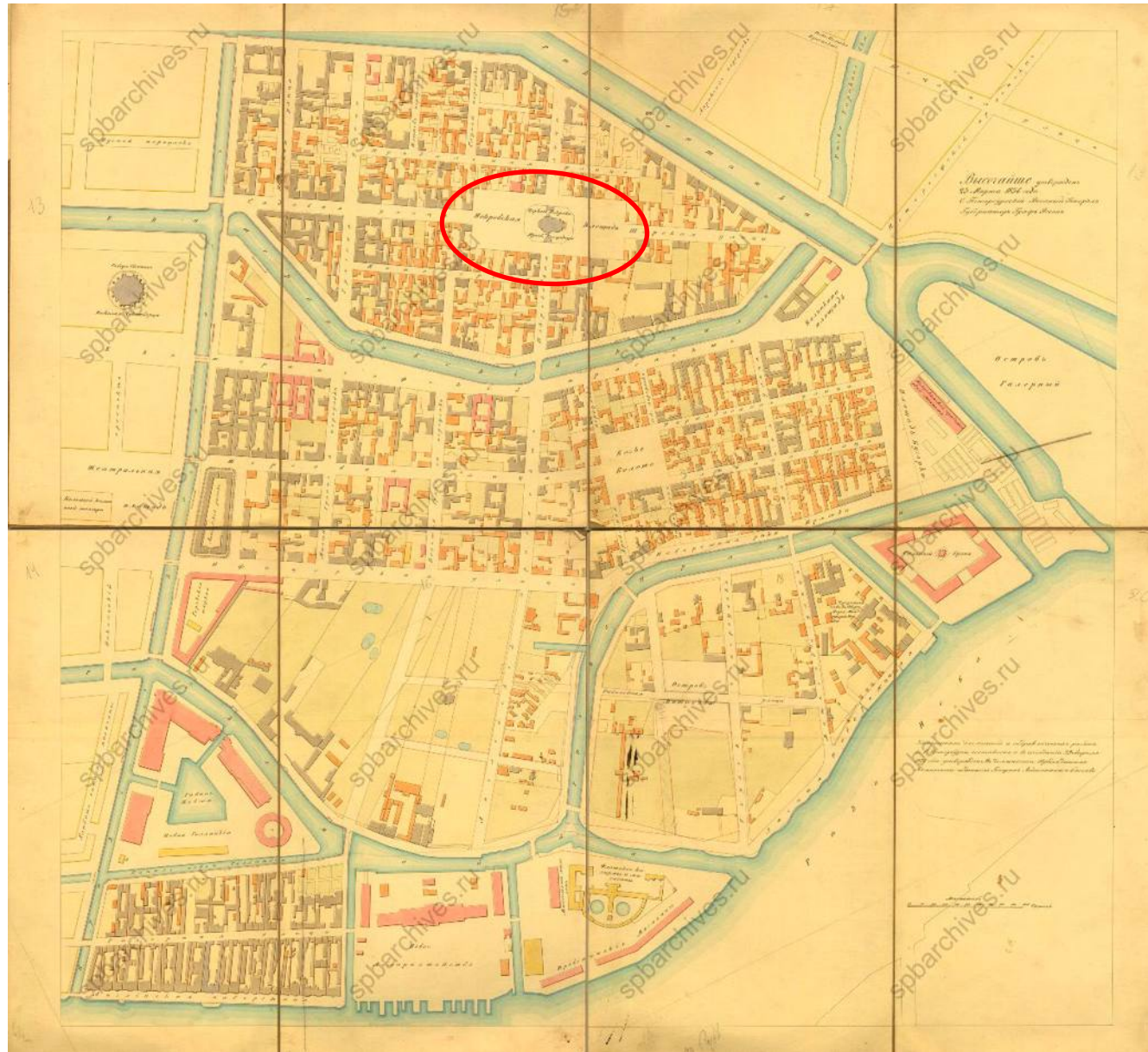
10. Планы центральных районов Санкт-Петербурга начала XIX века. 1819 г. Фрагмент. // Источник: ЭтоМесто. URL: http://www.etomesto.ru/map-peterburg_rayony-xix/ (дата обращения: 16.10.2023).



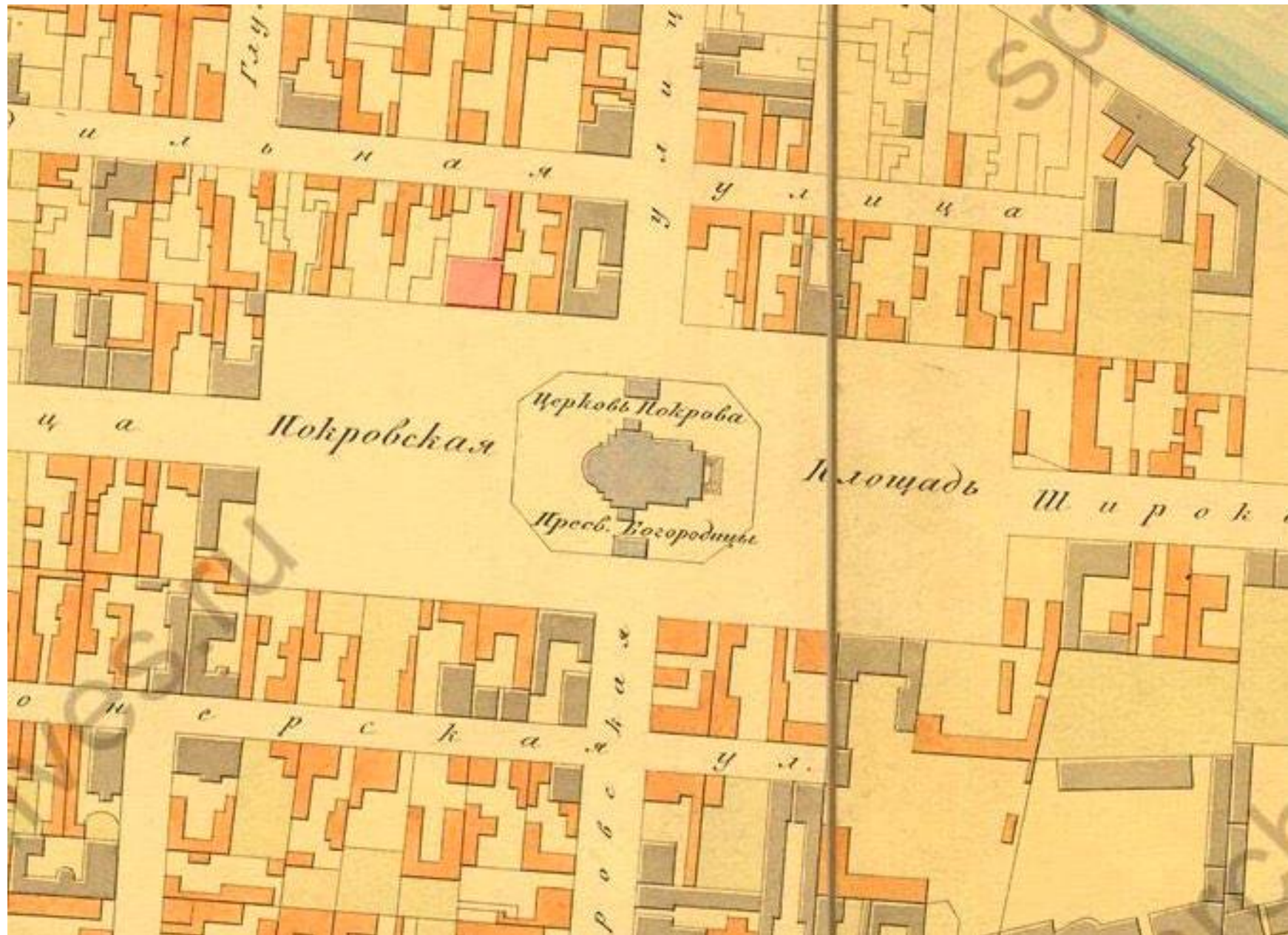
11. План города Санкт-Петербурга 1820 года. Фрагмент. // Источник: ЭтоМесто. URL: http://www.etomesto.ru/map-peterburg_plan-1820/ (дата обращения: 16.10.2023).



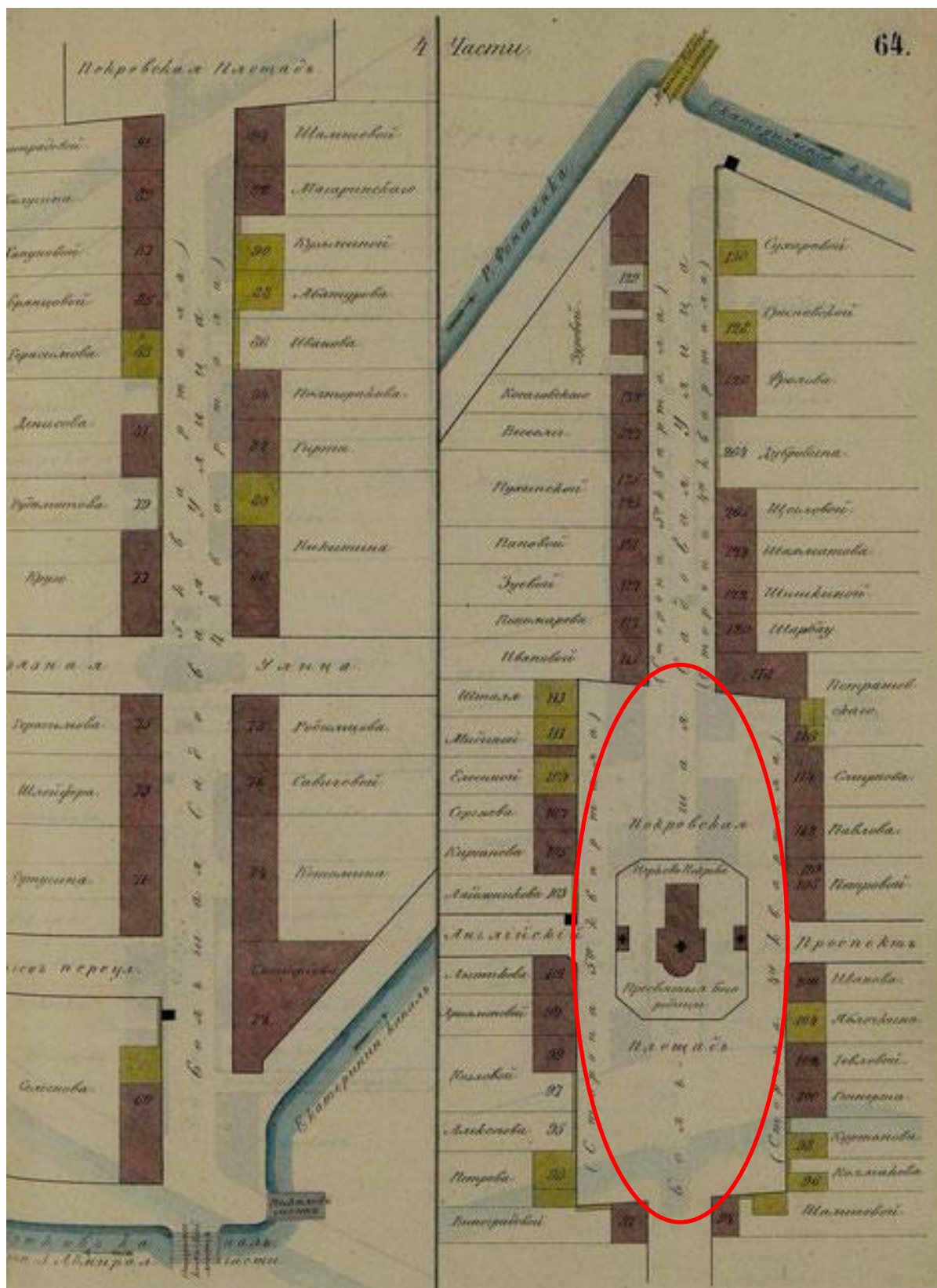
12. Подробный план Санкт-Петербурга 1828 года генерал майора Шуберта. Фрагмент. // Источник: ЭтоМесто. URL: http://www.etomesto.ru/map-peterburg_1828/ (дата обращения: 16.10.2023).



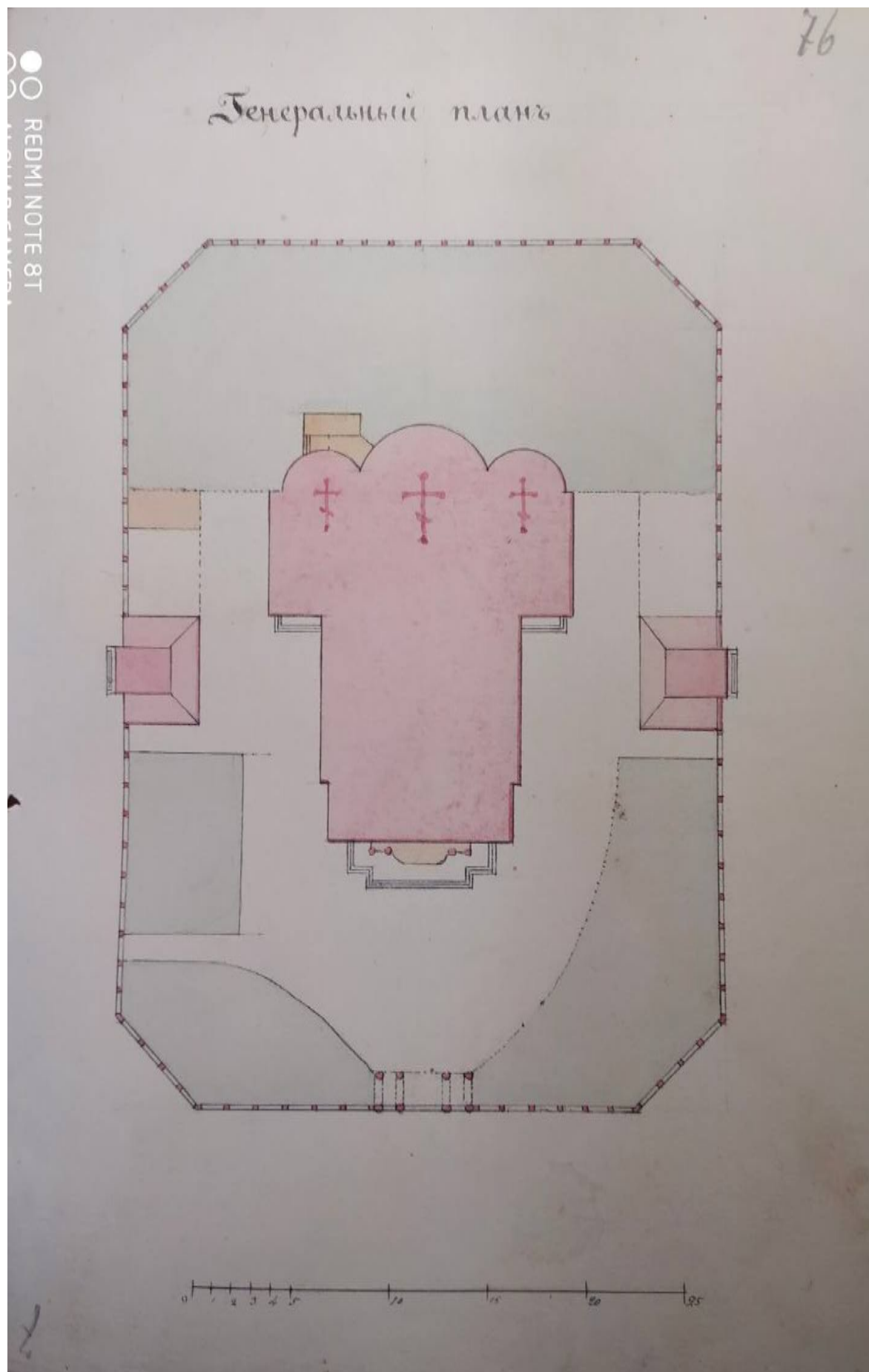
13. План IV Адмиралтейской части (с 1865 г. Коломенской). 23 марта 1836 г. // Источник: ЦГИА СПб. Ф. 513. Оп. 169. Д. 187. Л. 13-20.



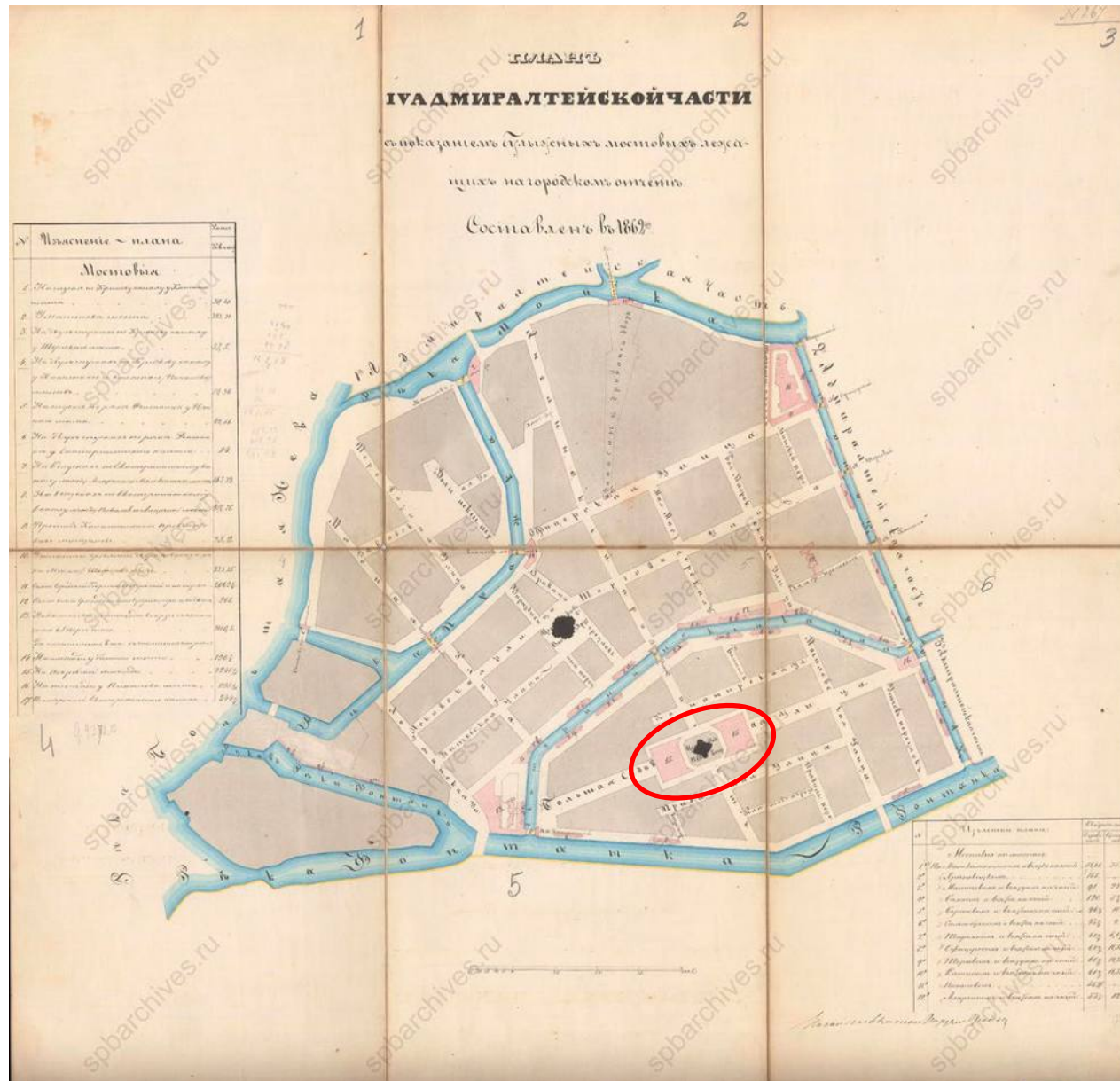
14. План IV Адмиралтейской части (с 1865 г. Коломенской). 23 марта 1836 г. Фрагмент.



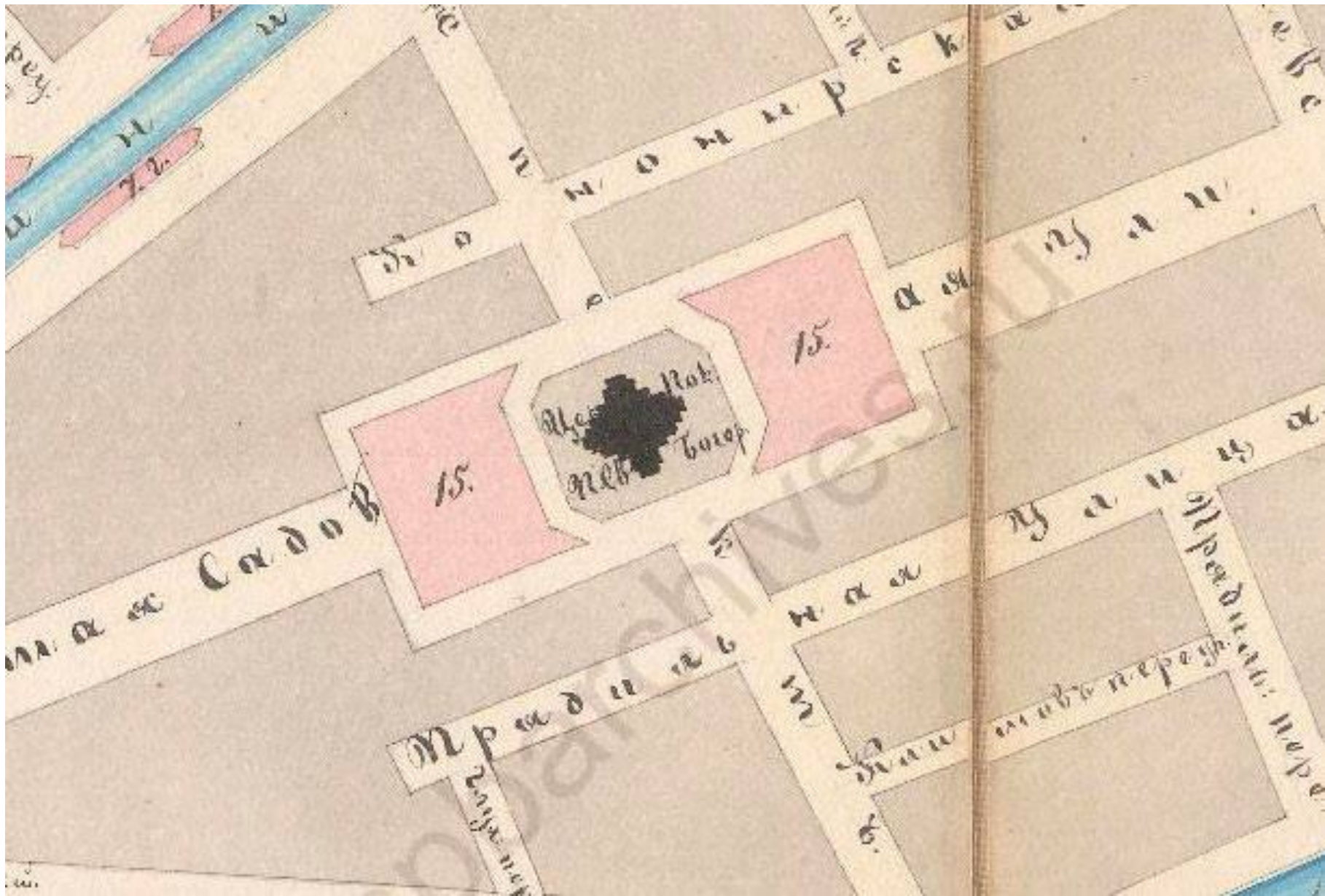
15. Цылов Н.И. Атлас тринадцати частей С.-Петербурга с подробным изображением набережных, улиц, переулков, казенных и обывательских домов. 1849 г. // Источник: URL:<https://elib.rgo.ru/safe-view/123456789/229746/1/MTgxMDAwNzBfQ3lsb3bCoE4uIEkuIEF0bGFzIHRyaW5hZGNhdGkgY2hhc3RlaSBTLi1QZXRlcmJlcmdhLnBkZg==> (дата обращения: 16.10.2023).



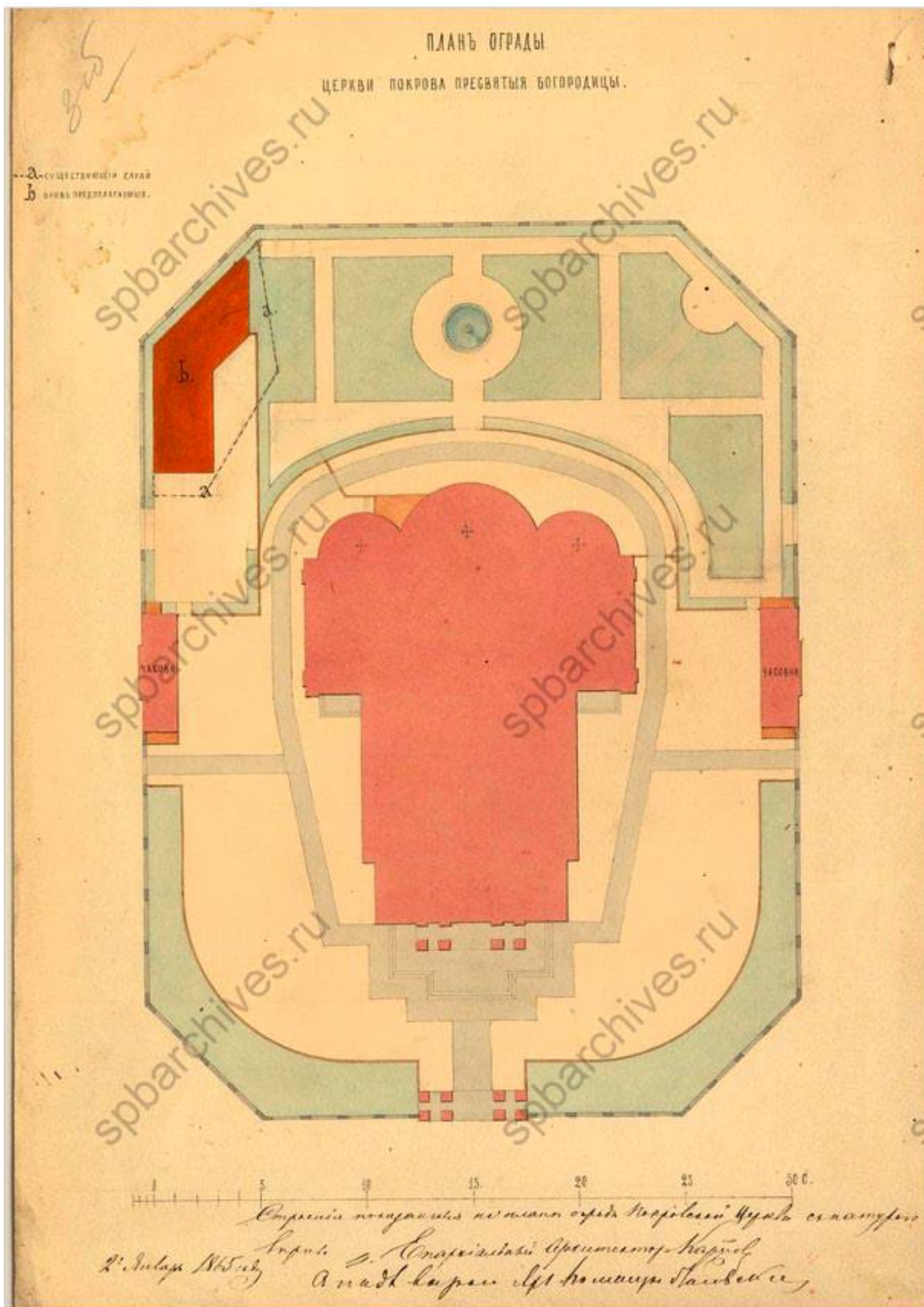
16. Генеральный план участка церкви Покрова Пресвятой Богородицы в Коломне. 1854 г. // Источник: ЦГИА СПб. Ф. 278. Оп. 1. Д. 40. Л. 76.




18. План IV Адмиралтейской части (с 1865 г. Коломенской) с указанием городских булыжных мостовых. 1862 г. // Источник: ЦГИА СПб. Ф. 513. Оп. 169. Д. 191. Л. 1-6.



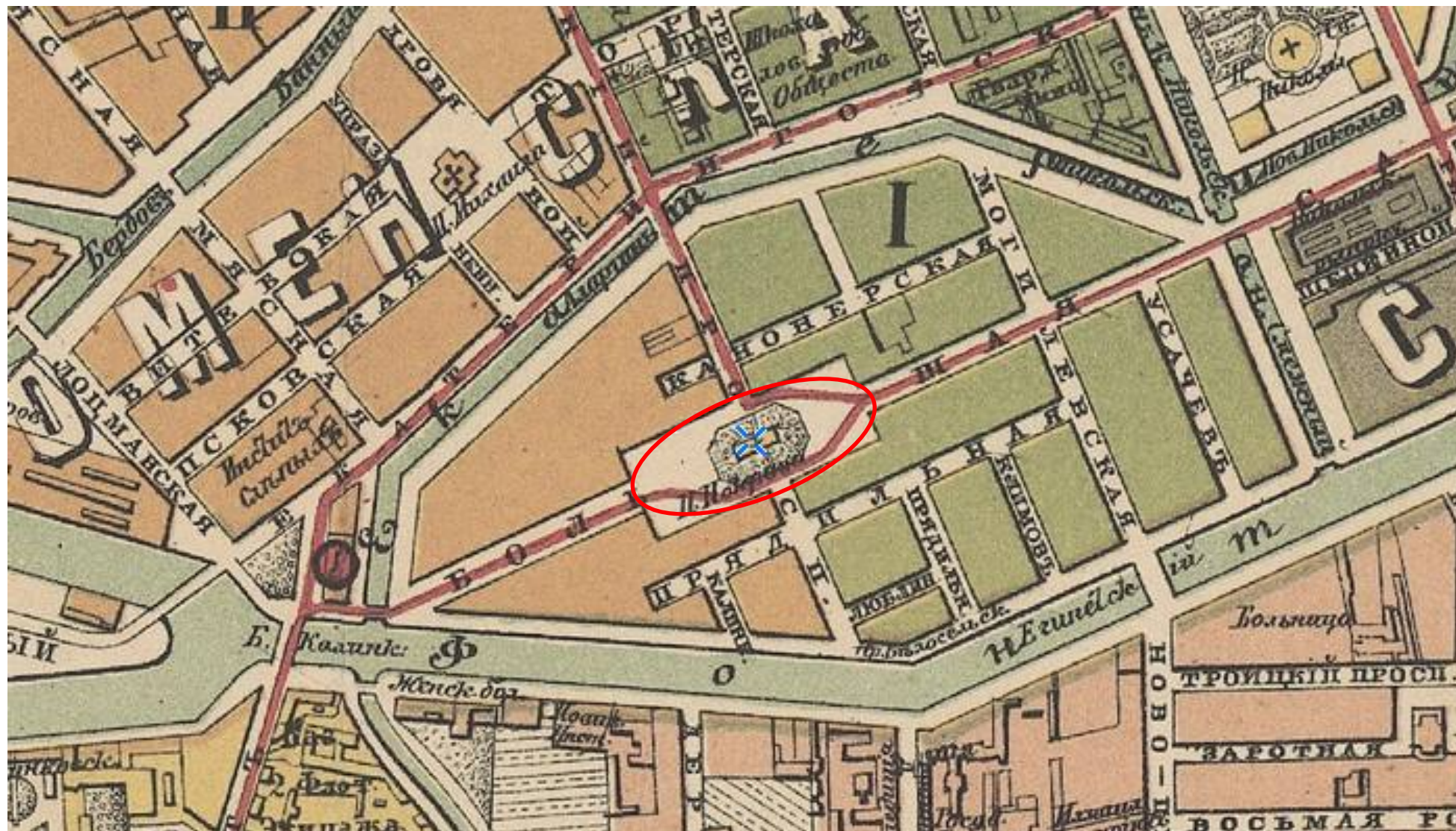
19. План IV Адмиралтейской части (с 1865 г. Коломенской) с указанием городских булыжных мостовых. 1862 г. Фрагмент.



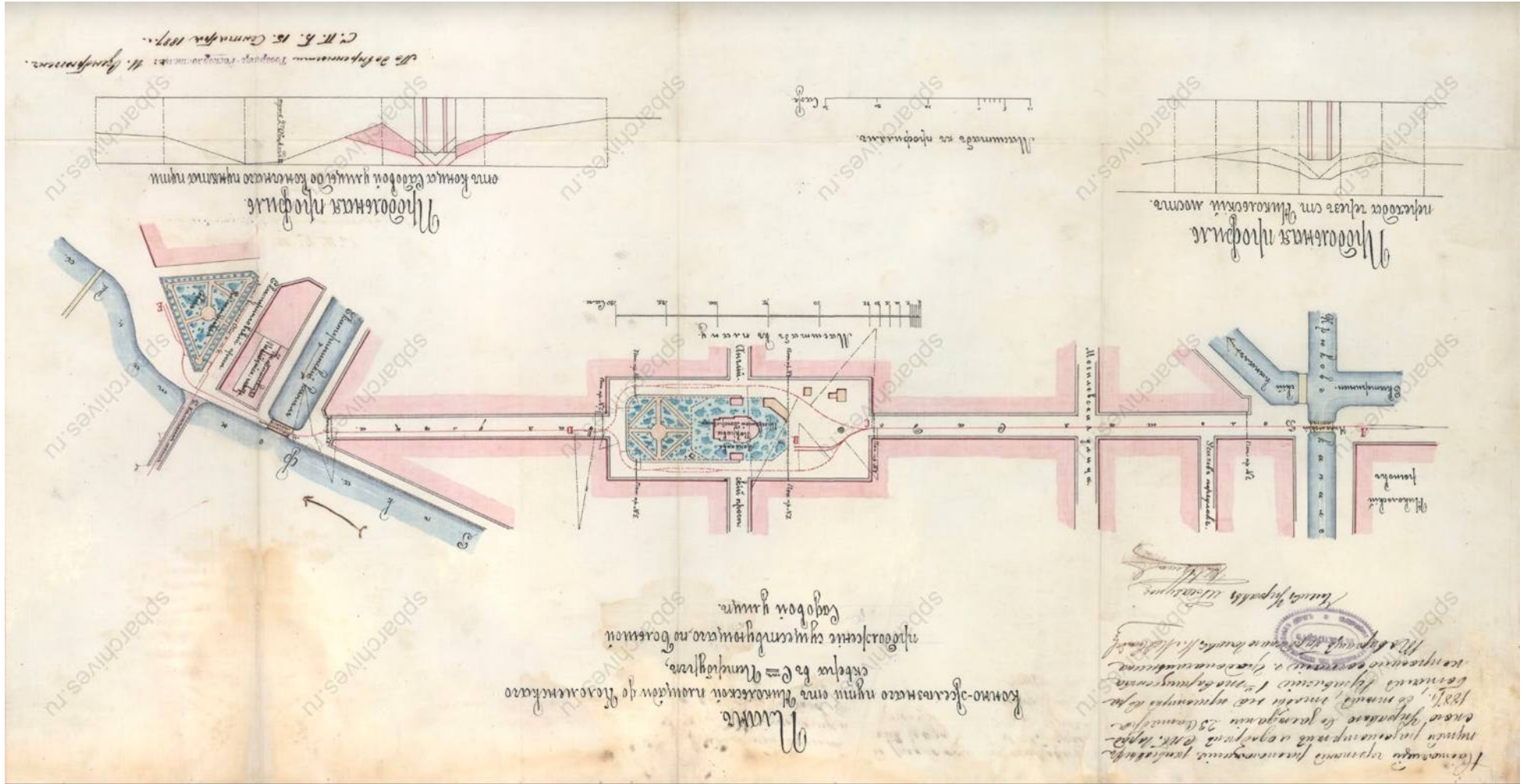
20. План ограды Церкви Покрова Пресвятой Богородицы. 1865 г. // Источник: ЦГИА СПб. Ф. 513. Оп. 102. Д. 3856. Л. 3об.



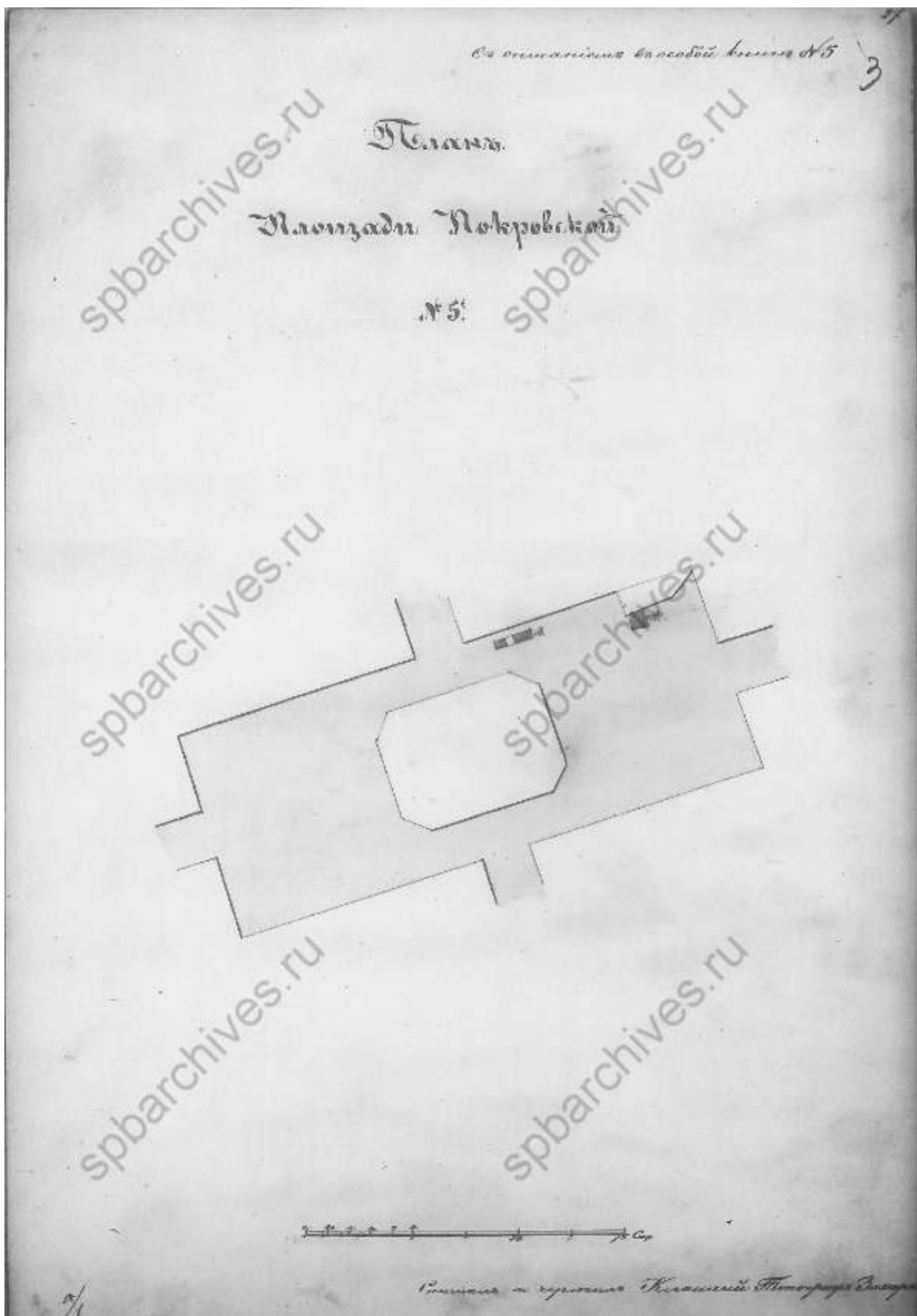
21. Церковь Покрова Пресвятой Богородицы в Большой Коломне на Покровской площади (пл. Тургенева). 1850-1870-е гг. // Источник: СПб ГБУК "Государственный музей истории Санкт-Петербурга". URL: <https://goskatalog.ru/portal/#/collections?id=41874908> (дата обращения: 16.10.2023).



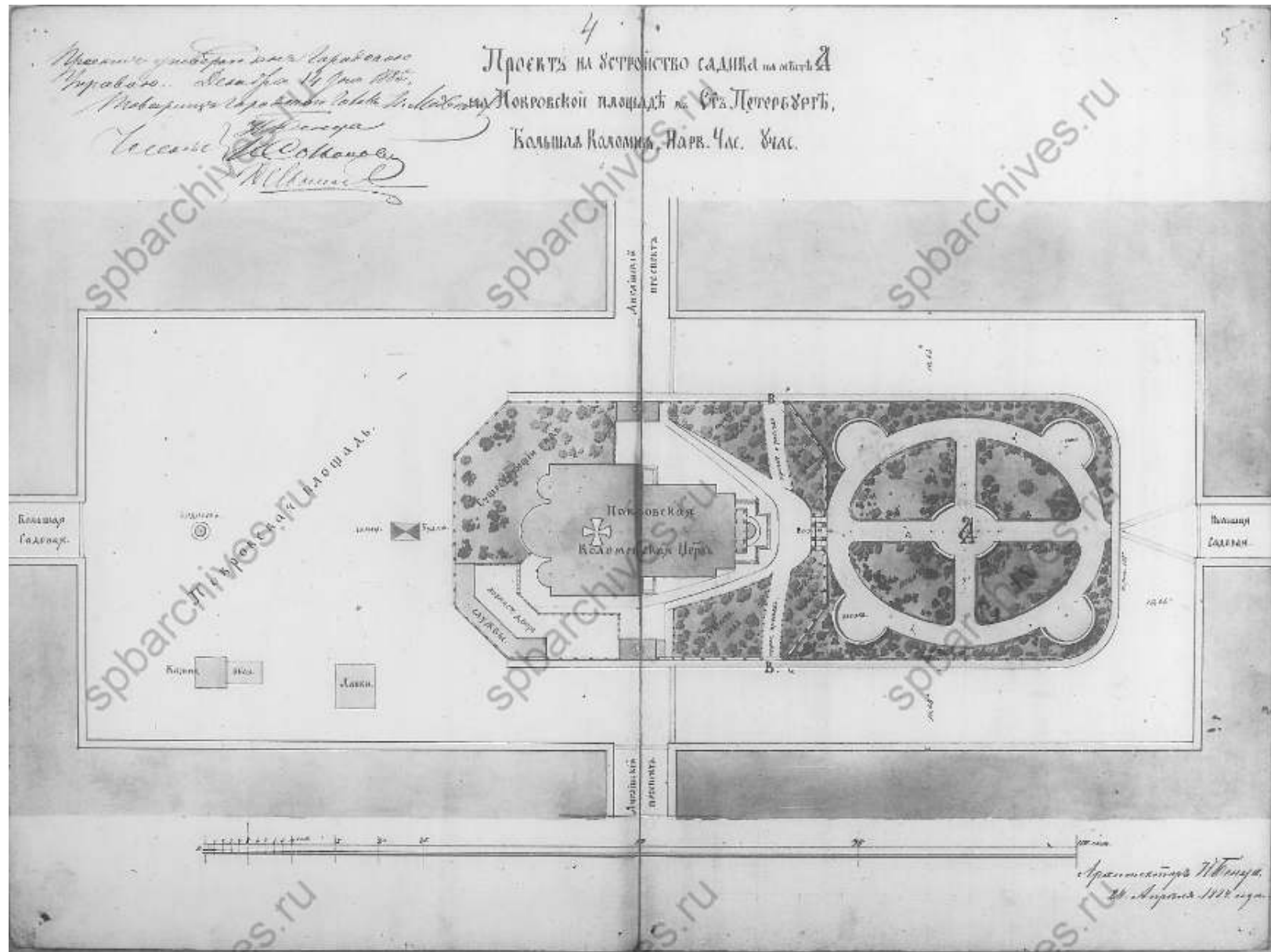
22. План С.Петербурга 1878 года. Картографическое заведение А. Ильина. Фрагмент. // Источник: ЭтоМесто. URL: http://www.etomesto.ru/map-peterburg_1878/ (дата обращения: 16.10.2023).



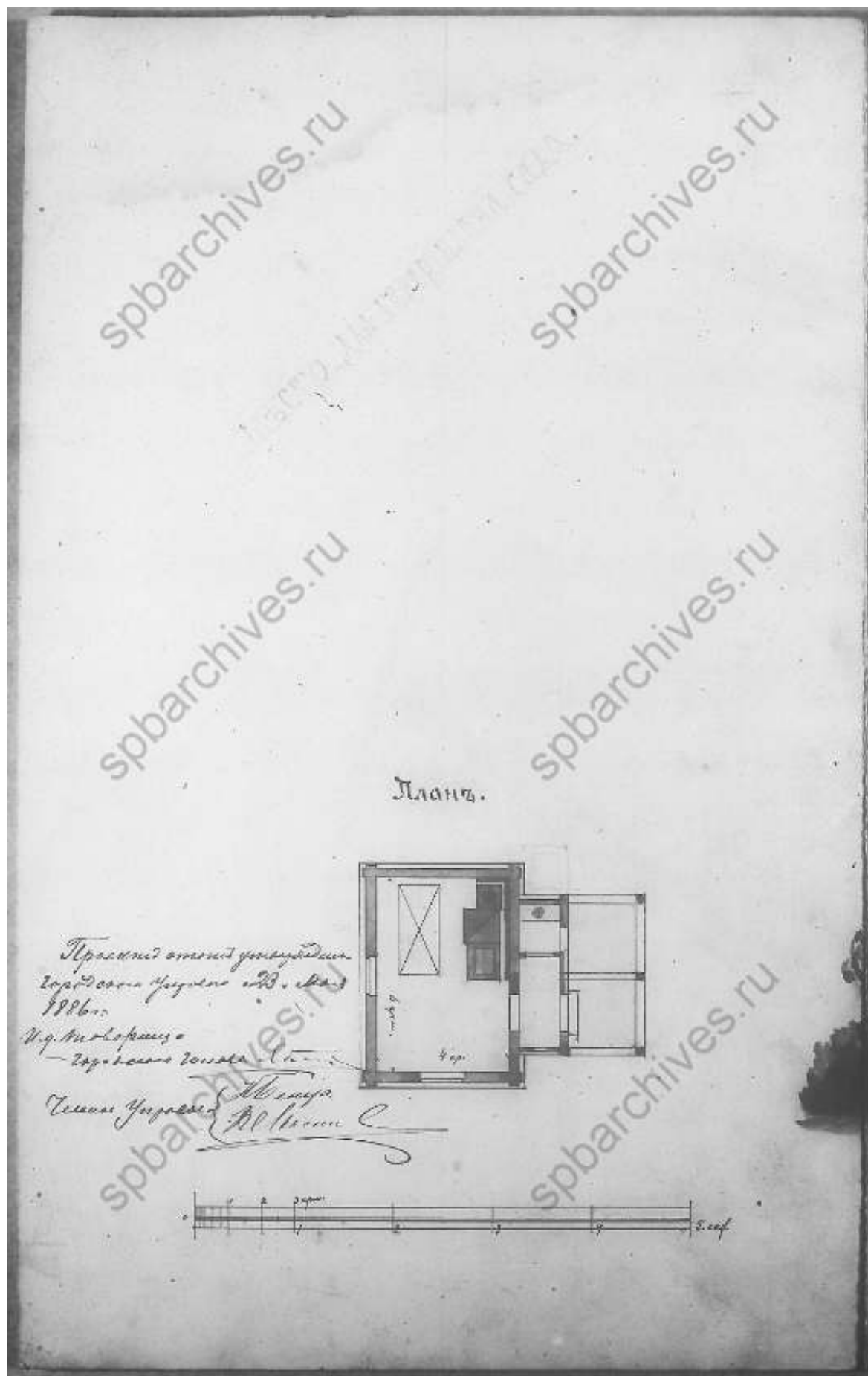
24. План конно-железного пути от Никольской площади до Коломенского сквера. 23 сентября 1887 г. // Источник: ЦГИА СПб. Ф.513. Оп.55. Д.246. Л.106.




26. План площади Покровской. 1884–1902 гг. // Источник: ЦГИА СПб Ф.513 Оп.101 Д.321 Л.3.



27. Проект на устройство садика на месте Покровской площади в Санкт-Петербурге. Большая Коломна, Нарвская часть. 1884–1902 гг. // Источник: ЦГИА СПб Ф.513 Оп.101 Д.321 Л.4, 5.



29. План, фасады и разрез сторожевой будки в Покровском сквере на Покровской пл. 1886–1902 гг. // Источник: ЦГИА СПб Ф.513 Оп.101 Д.332 Л.1.




30. План, фасады и разрез сторожевой будки в Покровском сквере на Покровской площади.
1886–1902 гг. // Источник: ЦГИА СПб Ф.513 Оп.101 Д.332 Л.2.



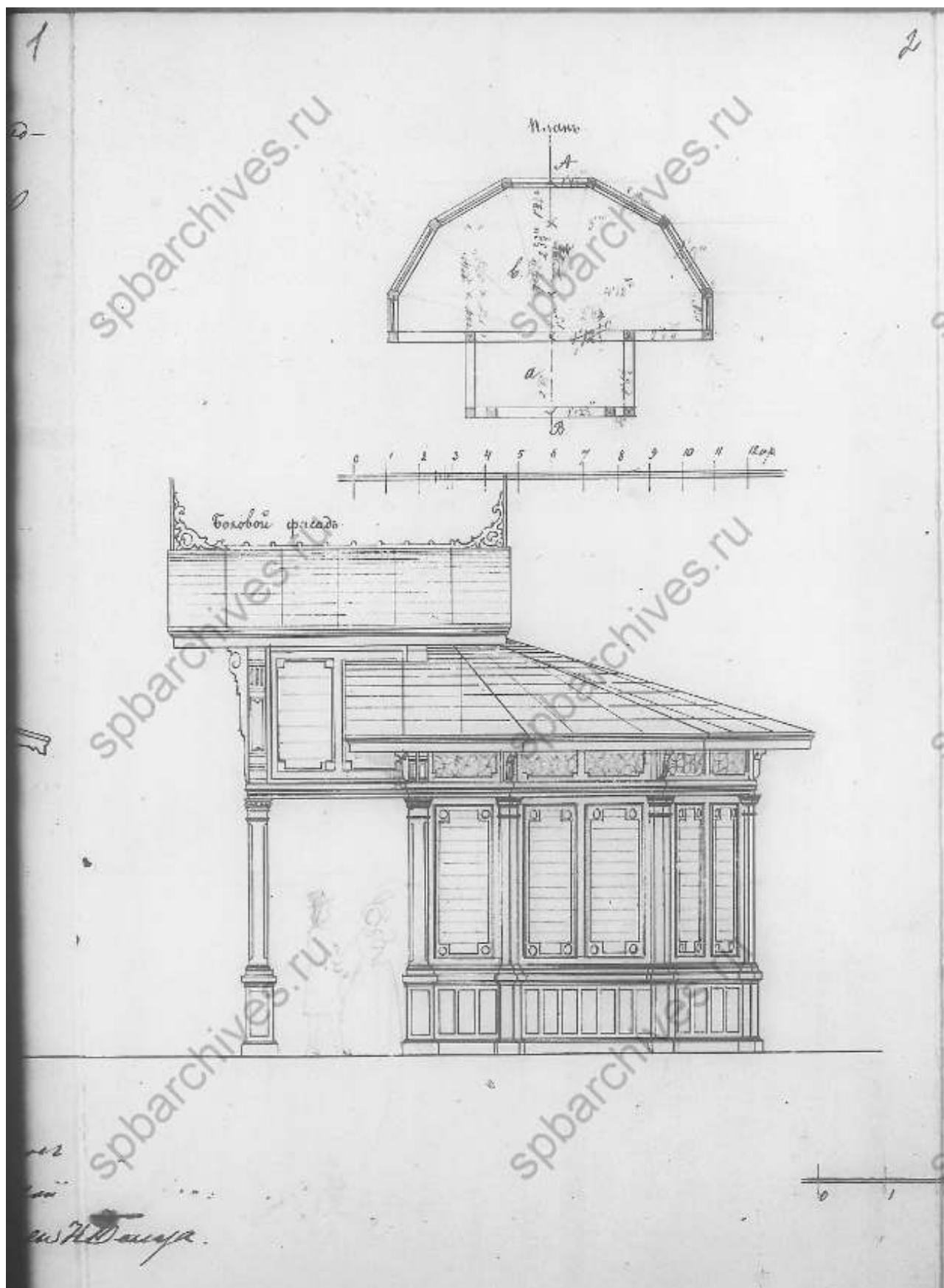
31. План, фасады и разрез сторожевой будки в Покровском сквере на Покровской площади. 1886–1902 гг. // Источник: ЦГИА СПб Ф.513 Оп.101 Д.332 Л.3.



32. План сторожевой будки в сквере на Покровской площади. 1887 г. // Источник: ЦГИА СПб Ф.513 Оп.101 Д.332 Л.4.



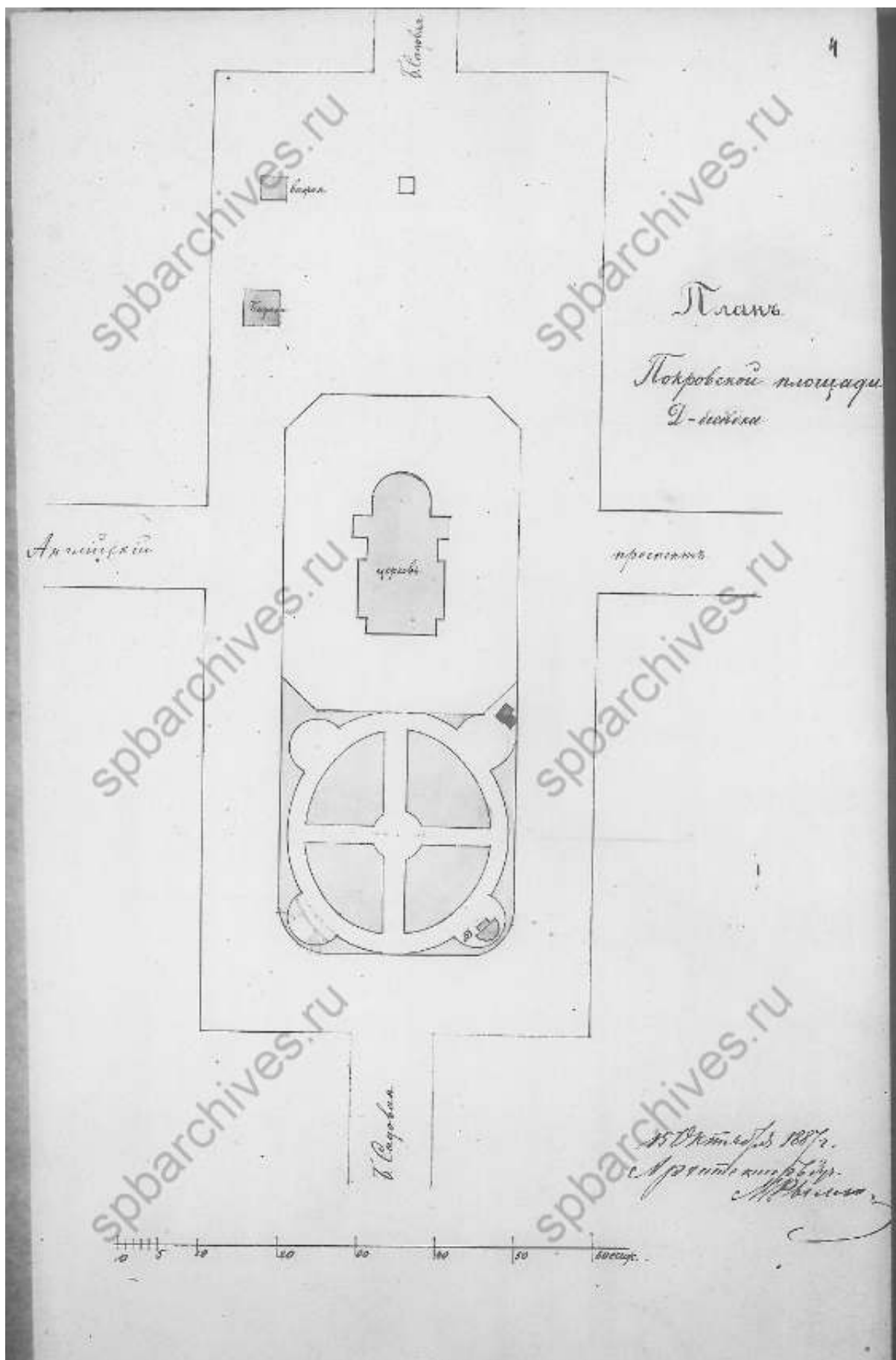
33. Проект беседки в Покровском сквере. 1887–1902 гг. // Источник: ЦГИА СПб Ф. 513
 Оп.101 Д.322 Л.1.



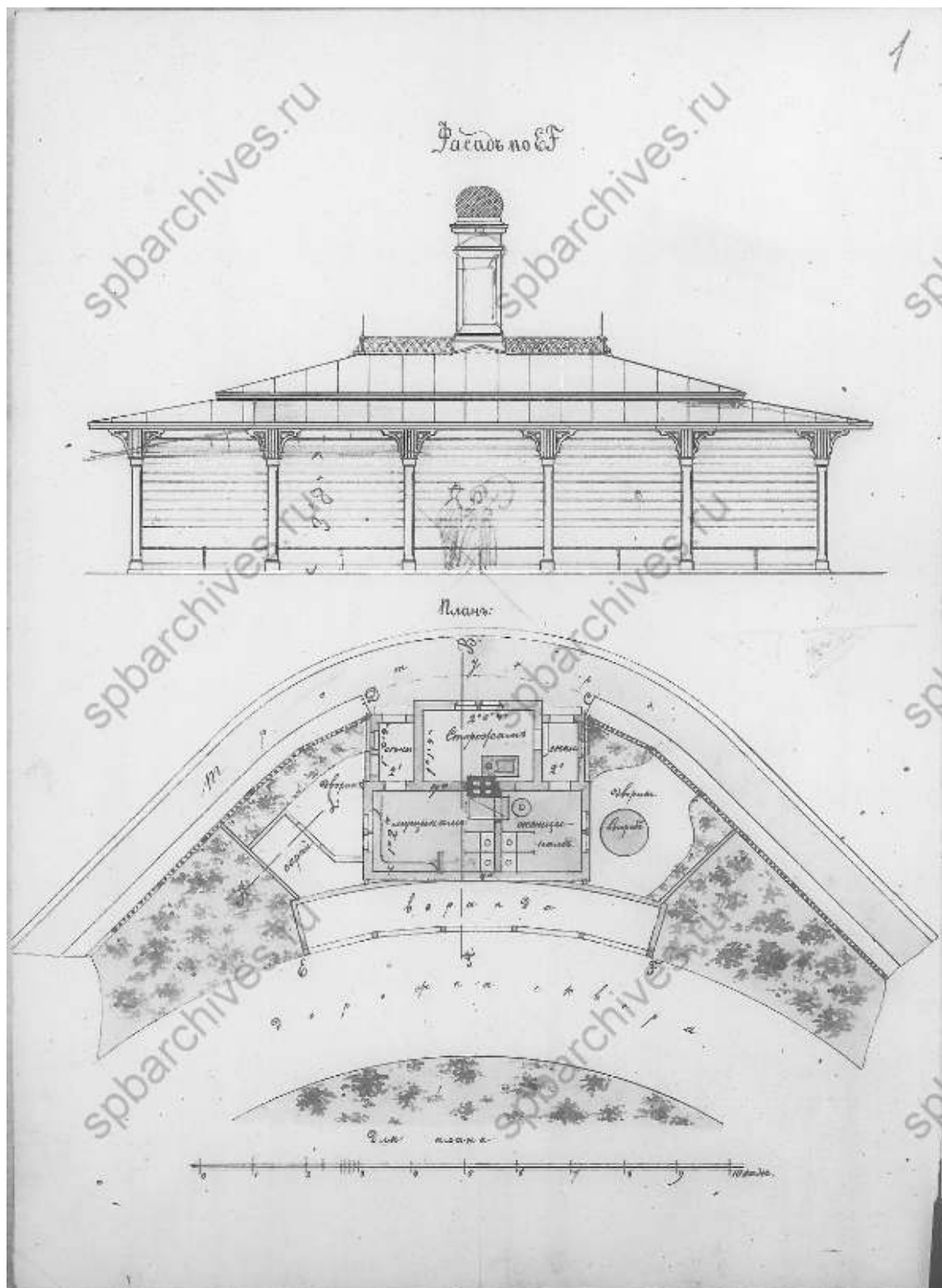
34. Проект беседки в Покровском сквере. 1887–1902 гг. // Источник: ЦГИА СПб Ф. 513
Оп.101 Д.322 Л.2.




35. Проект бесѣдки в Покровском сквере. 1887–1902 гг. // Источник: ЦГИА СПб Ф. 513
Оп.101 Д.322 Л.3.



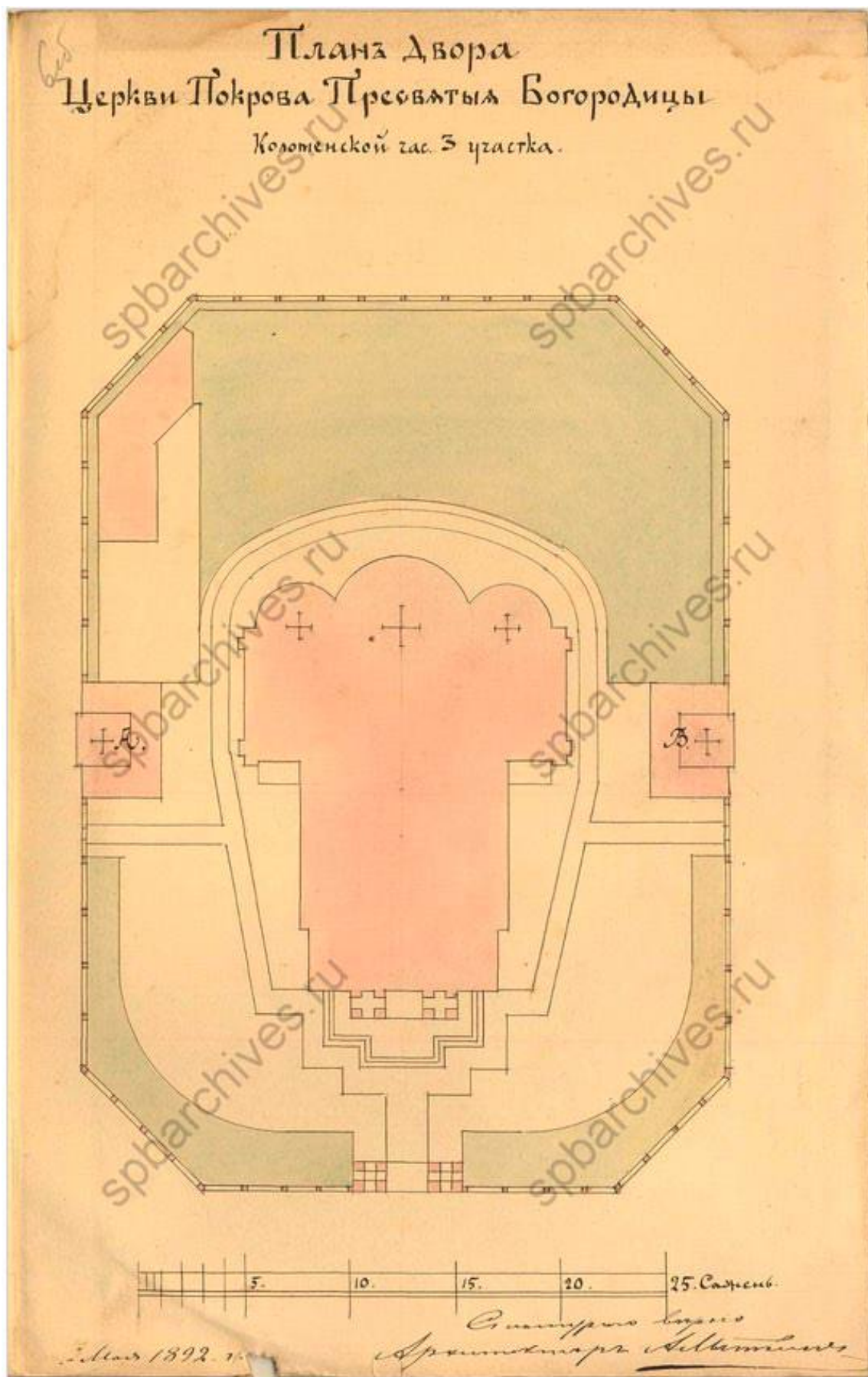
36. Проект беседки в Покровском сквере. 1887–1902 гг. // Источник: ЦГИА СПб Ф. 513
Оп.101 Д.322 Л.4.



37. Фасад общественного туалета и веранды с сараем в Покровском сквере. 1888–1902 гг. // Источник: ЦГИА СПб Ф.513 Оп.101 Д.323 Л.1.



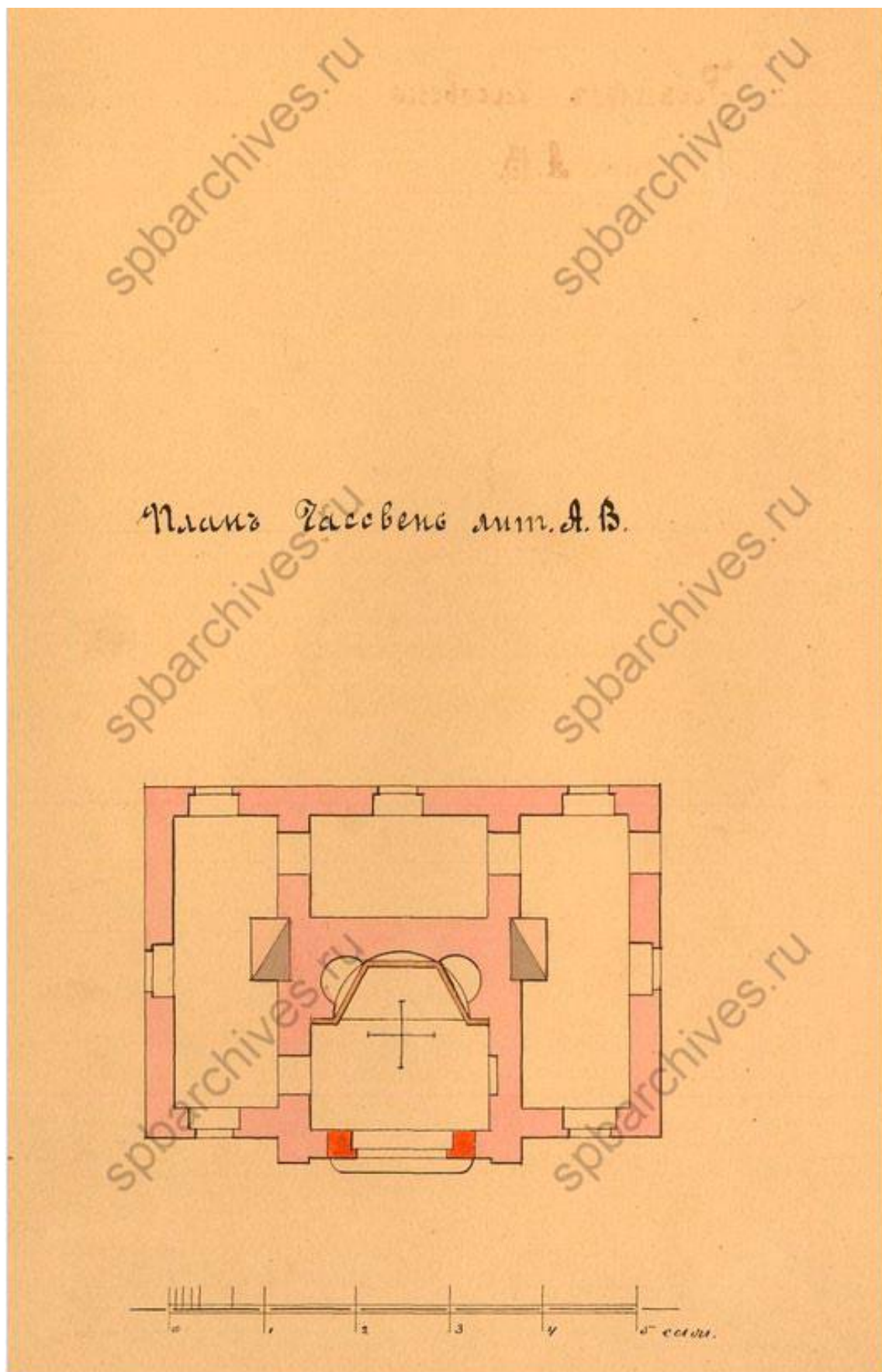
38. Фасад общественного туалета и веранды с сараем в Покровском сквере. 1888–1902 гг. //
Источник: ЦГИА СПб Ф.513 Оп.101 Д.323 Л.2.




40. План двора Церкви Покрова Пресвятой Богородицы. 1892 г. // Источник: ЦГИА СПб. Ф. 513. Оп. 102. Д. 3856. Л. 60б.



41. Проект фасада часовен при Церкви Покрова Пресвятой Богородицы. 1892 г. //
 Источник: ЦГИА СПб. Ф. 513. Оп. 102. Д. 3856. Л. 7.




42. Проект плана часовен при Церкви Покрова Пресвятой Богородицы. 1892 г. // Источник: ЦГИА СПб. Ф. 513. Оп. 102. Д. 3856. Л. 8.



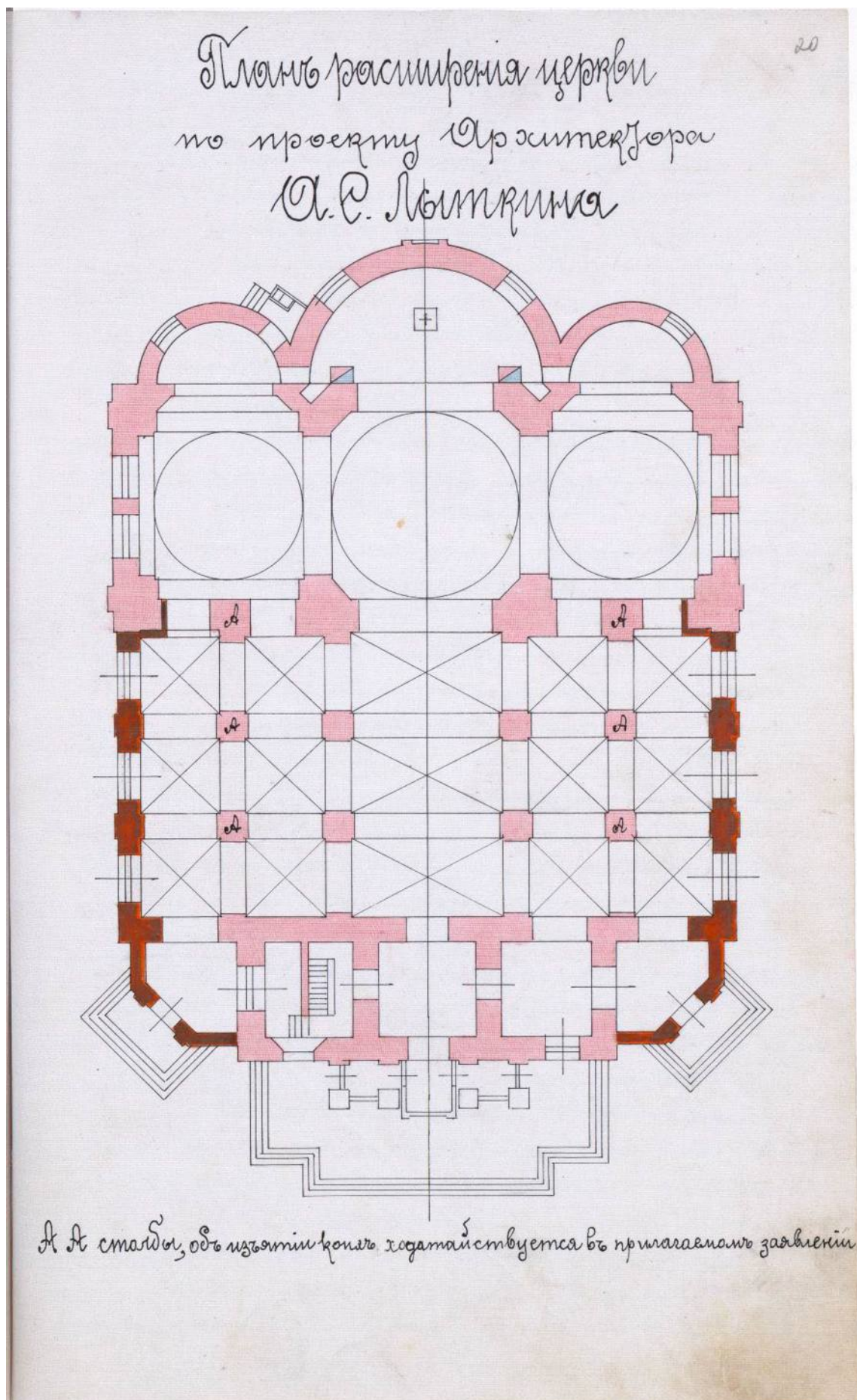
43. Проект разреза часовен при Церкви Покрова Пресвятой Богородицы. 1892 г. //
Источник: ЦГИА СПб. Ф. 513. Оп. 102. Д. 3856. Л. 9.



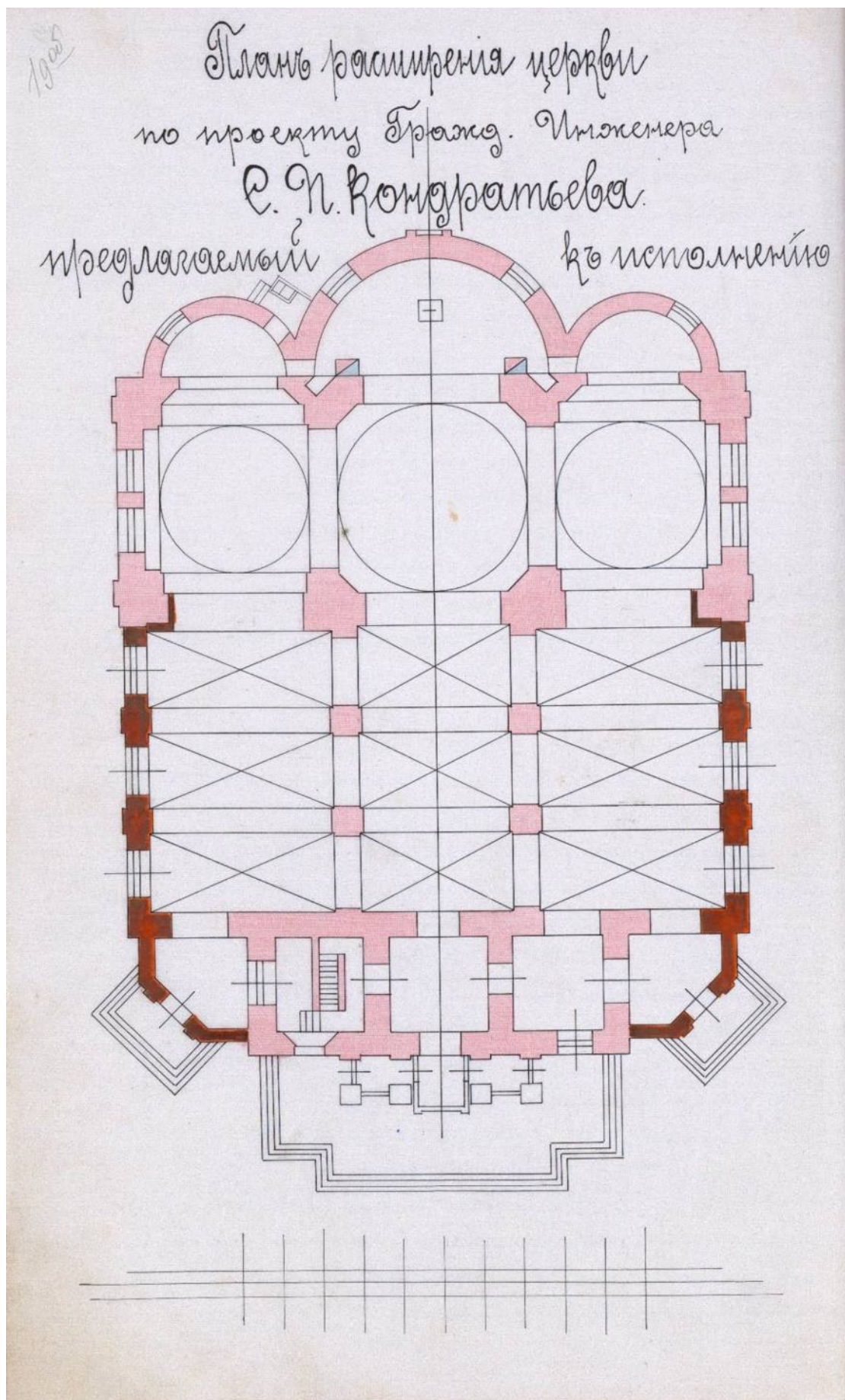
44. Церковь Покрова Пресвятой Богородицы. Фотография. Автор неизвестен. 1897–1900 гг. // Источник: Pastvu.com. URL: <https://pastvu.com/1107305> (дата обращения: 16.10.2023).



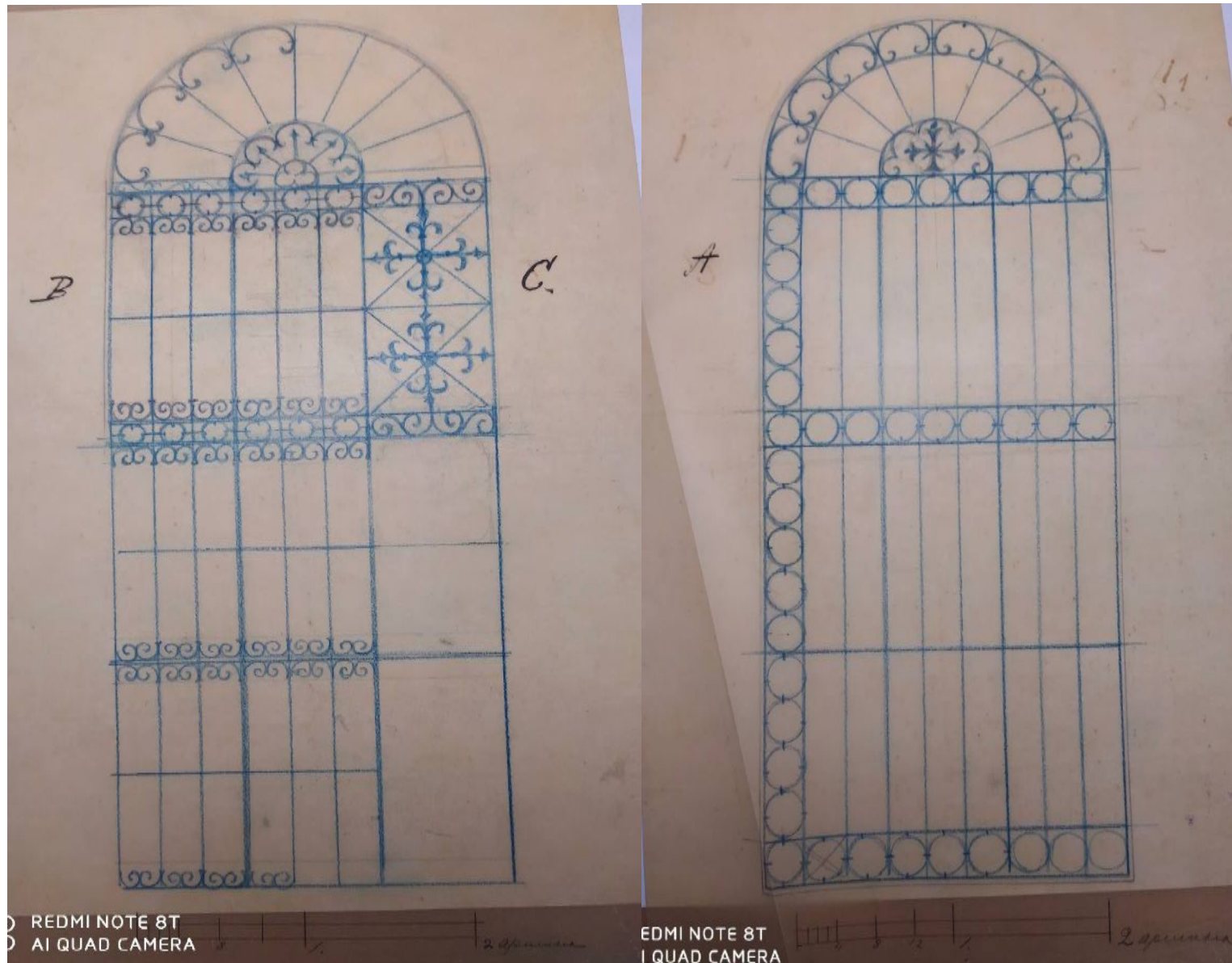
46. Лицевой фасад церкви Покрова Пресвятой Богородицы. А. М. Лыткин. 1898 // РГИА. Ф. 835. Оп. 1. Д. 643. Л. 4.



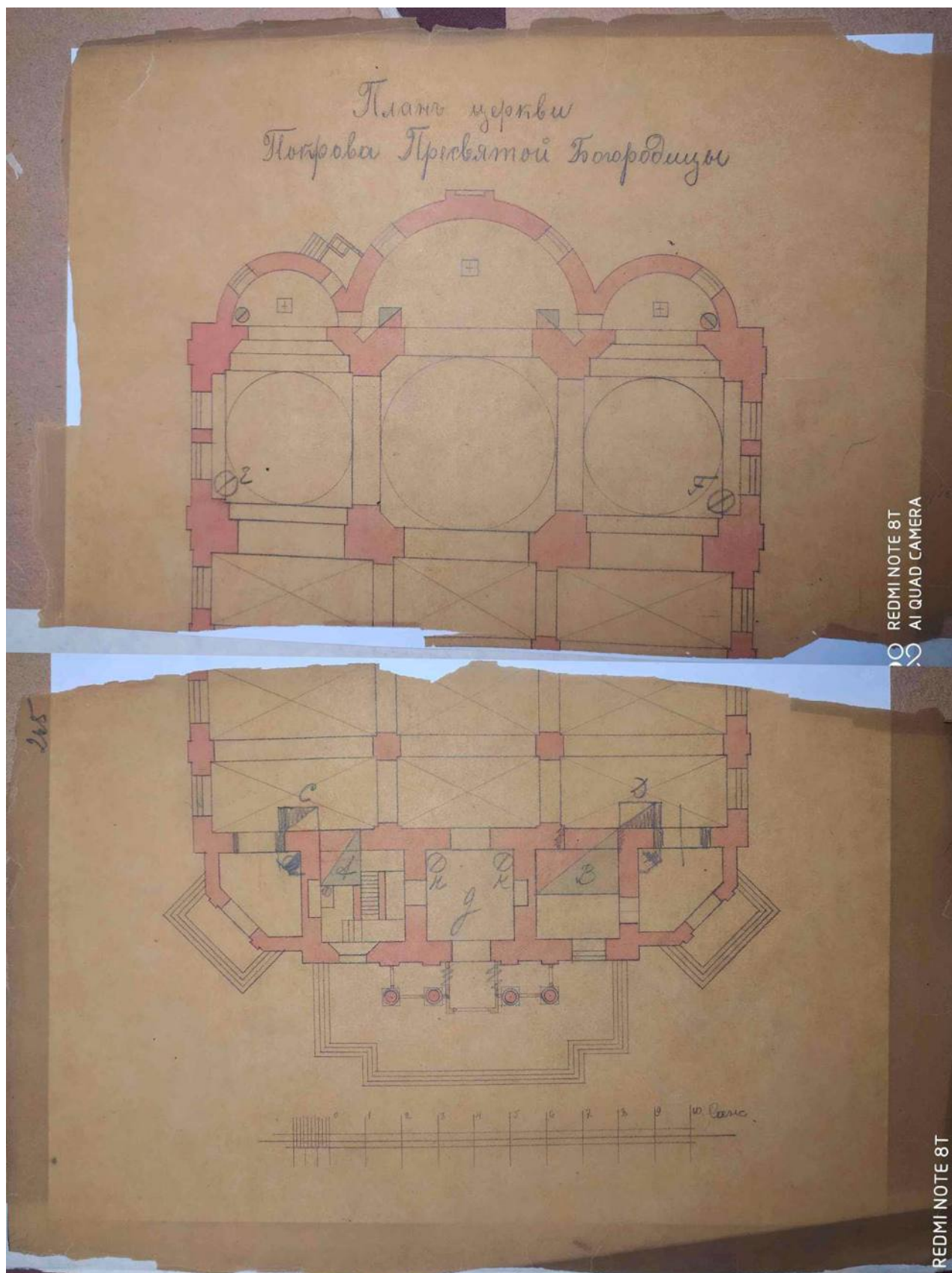
47. План расширения Покровской церкви по проекту арх. А.С. Лыткина (не осуществлен).
 1899 г. // Источник: РГИА. Ф. 799. Оп. 1. Д. 618. Л. 20.



48. План расширения Покровской церкви по проекту гр. инж. С.П. Кондратьева. 1900 г. //
Источник: РГИА. Ф. 799. Оп. 1. Д. 618. Л. 19об.



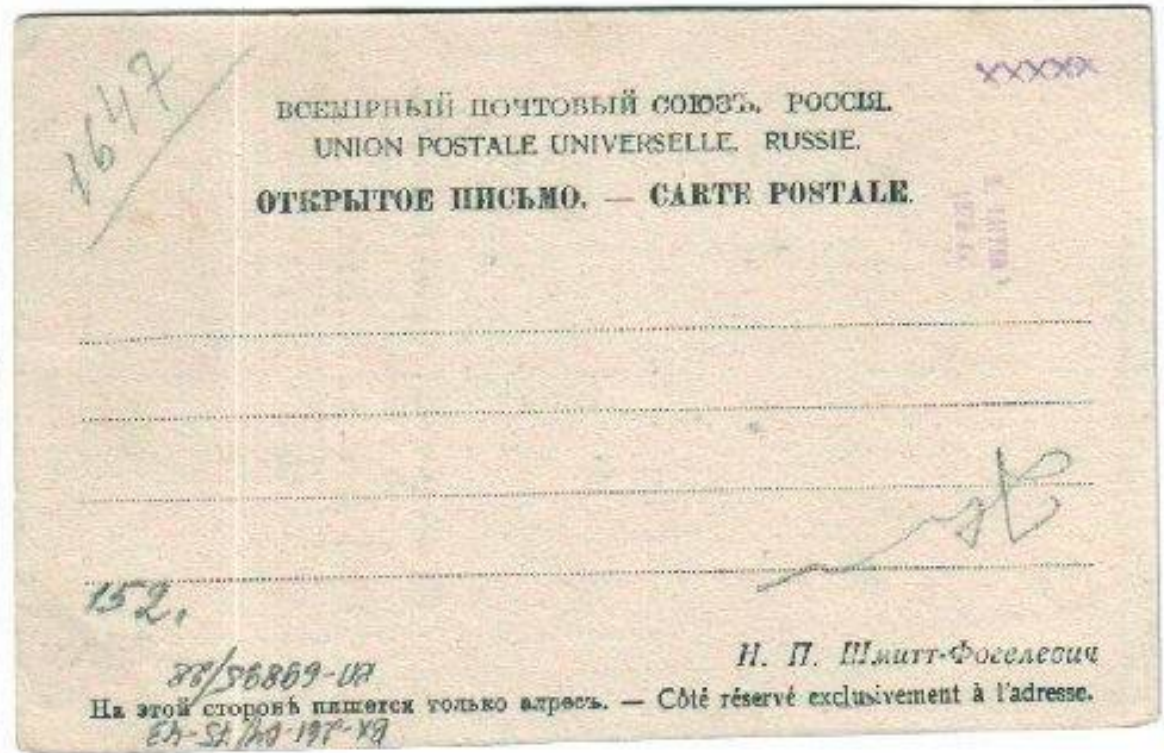

49. Решетки для установки в оконные проемы Покровско-Коломенской церкви, в барабане купола. 1898-1902 гг. // Источник: ЦГИА СПб.
Ф. 278. Оп. 1. Д. 47а. Л. 262, 263.



50. План церкви Покрова Пресвятой Богородицы. 1898-1902 гг. // Источник: ЦГИА СПб. Ф. 278. Оп. 1. Д. 47а. Л. 264, 265.



51. План Санкт-Петербурга 1901 года в горизонталях. Фрагмент. // Источник: ЭтоМесто. URL: http://www.etomesto.ru/map-peterburg_spb-horizontal-1901/ (дата обращения: 16.10.2023).



52. С.-Петербург. Церковь Покрова пресвятой Богородицы. Открытка. 1890-1904 гг. // Источник: ФГБУК "Государственный музей-заповедник "Петергоф". URL: <https://gokatalog.ru/portal/#/collections?id=28495352> (дата обращения: 16.10.2023).



53. Общий вид Покровско-Коломенской церкви. Журнал «Русский паломник». Кон. XIX в. // Источник: Citywalls. Церковь Покрова Пресвятой Богородицы в Большой Коломне. URL: https://p0.citywalls.ru/photo_305-312912.jpg?mt=1512669347 (дата обращения: 16.10.2023).



54. Рынок на Покровской площади. Нач. XX. в. // Источник: Retro View of Mankind's Habitat. URL: <https://pastvu.com/p/760165> (дата обращения: 16.10.2023).



55. Покровская площадь. Церковь Покрова Пресвятой Богородицы и рынок. Нач. XX в. // Источник: СПб ГБУК "Государственный музей истории Санкт-Петербурга". URL: <https://goskatalog.ru/portal/#/collections?id=33387245> (дата обращения: 16.10.2023).



Слб. Базаръ на Покровской пл.

S.-Petersbourg. Marché sur la place Pokrowskaya.

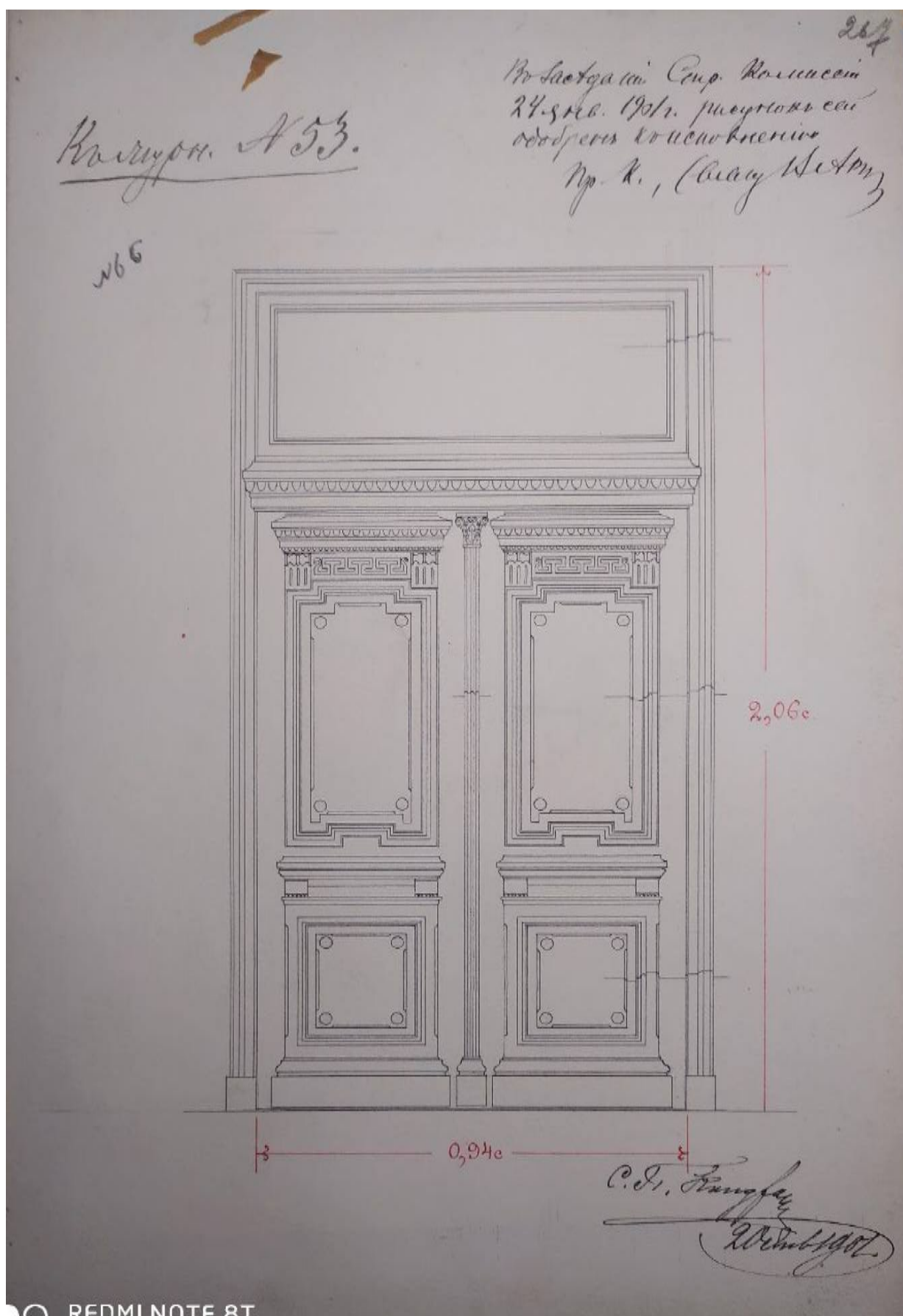
56. Базар на Покровской площади. Нач. XX в. // Источник: СПб ГБУК "Государственный музей истории Санкт-Петербурга". URL: <https://goskatalog.ru/portal/#/collections?id=29581544> (дата обращения: 16.10.2023).




57. Покровская церковь. Вид от Прядильной (совр. Лабутина) ул. Фото Н.Г. Матвеева. 1900-е гг. // Источник: Citywalls. Церковь Покрова Пресвятой Богородицы в Большой Коломне. URL: https://p1.citywalls.ru/photo_294-302069.jpg?mt=1507998996 (дата обращения: 16.10.2023).



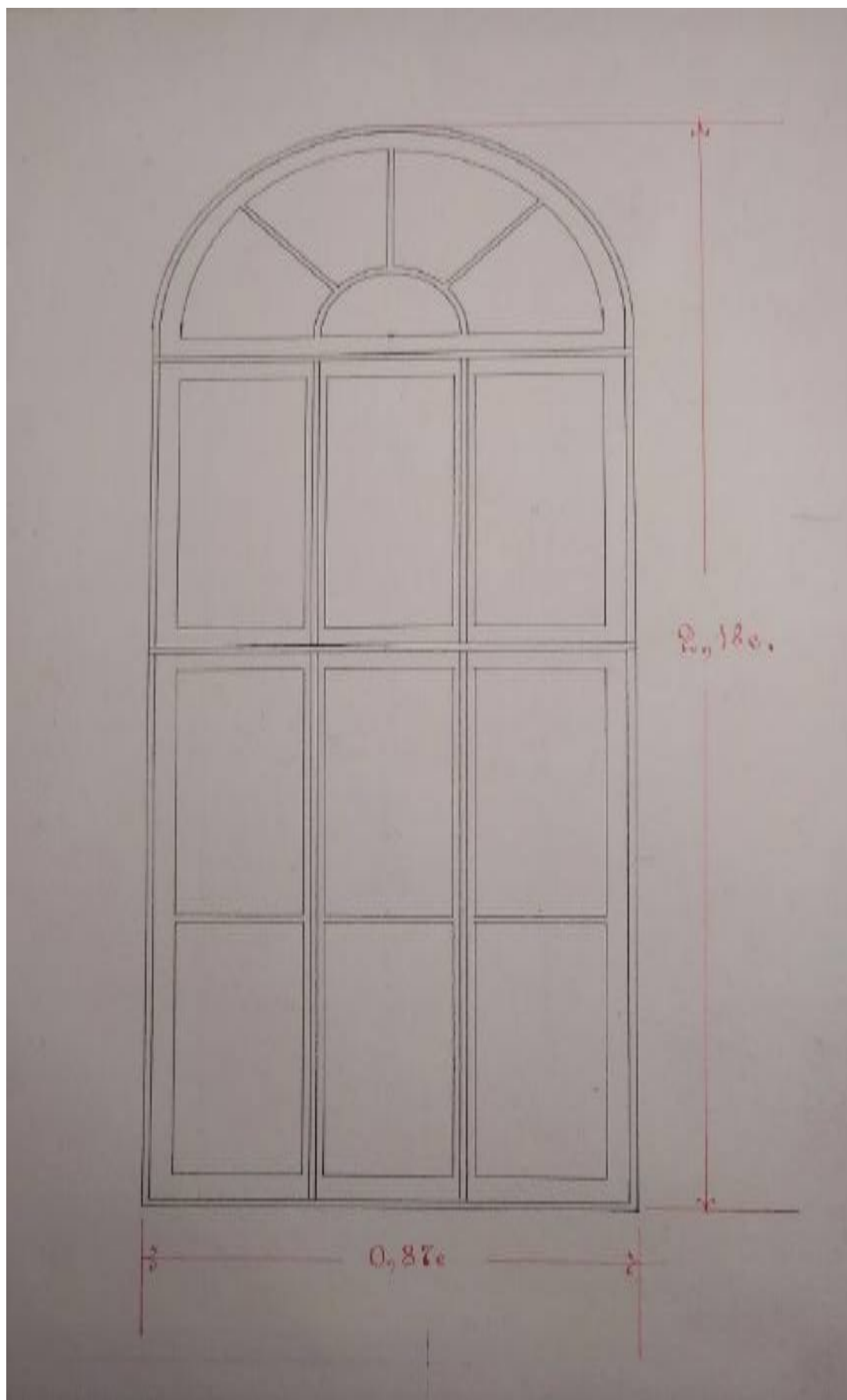
58. С.-Петербург. Покровская площадь. Вид от Фонтанки в сторону церкви. Нач. XX в. // Источник: СПб ГБУК "Государственный музей истории Санкт-Петербурга". URL: <https://goskatalog.ru/portal/#/collections?id=29577980> (дата обращения: 16.10.2023).



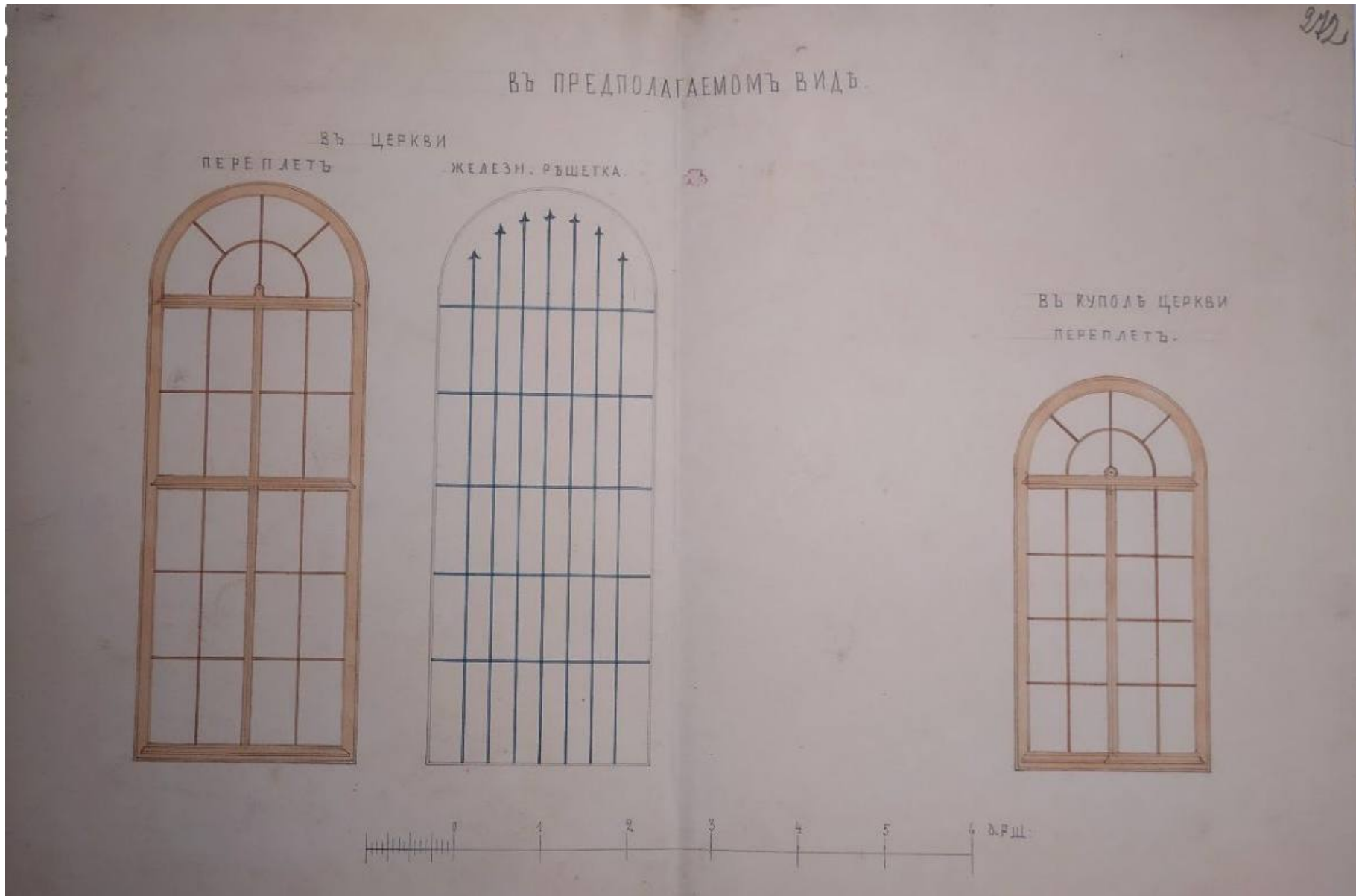
59. Заполнение дверного проема Покровско-Коломенской церкви. С. Г. Кондратьев.
 Одобрен Строительной комиссией 24 января 1901 г. // Источник: ЦГИА СПб. Ф. 278.
 Оп. 1. Д. 47а. Л. 267.




60. Рисунок решетки для установки в оконный проем Покровско-Коломенской церкви. С. Г. Кондратьев. Одобрен Строительной комиссией 24 января 1901 г. // Источник: ЦГИА СПб. Ф. 278. Оп. 1. Д. 47а. Л. 268.



61. Заполнение оконного проема Покровско-Коломенской церкви. Вариант. Б/д. //
Источник: ЦГИА СПб. Ф. 278. Оп. 1. Д. 47а. Л. 269.

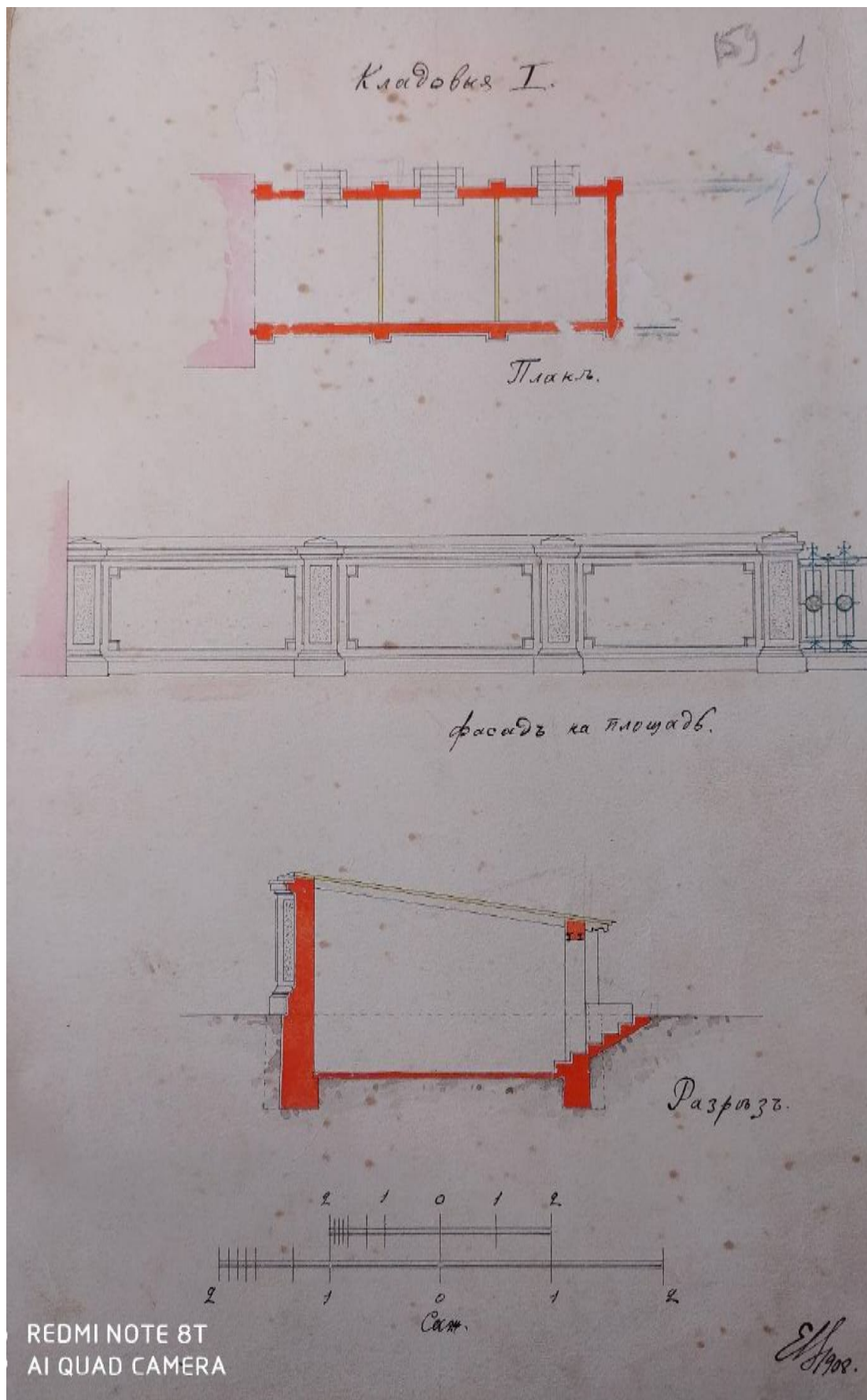


62. Предполагаемые заполнения проемов в здании Покровско-Коломенской церкви, в барабане купола. Б/д. // Источник: ЦГИА СПб. Ф. 278. Оп. 1. Д. 47а. Л. 272.

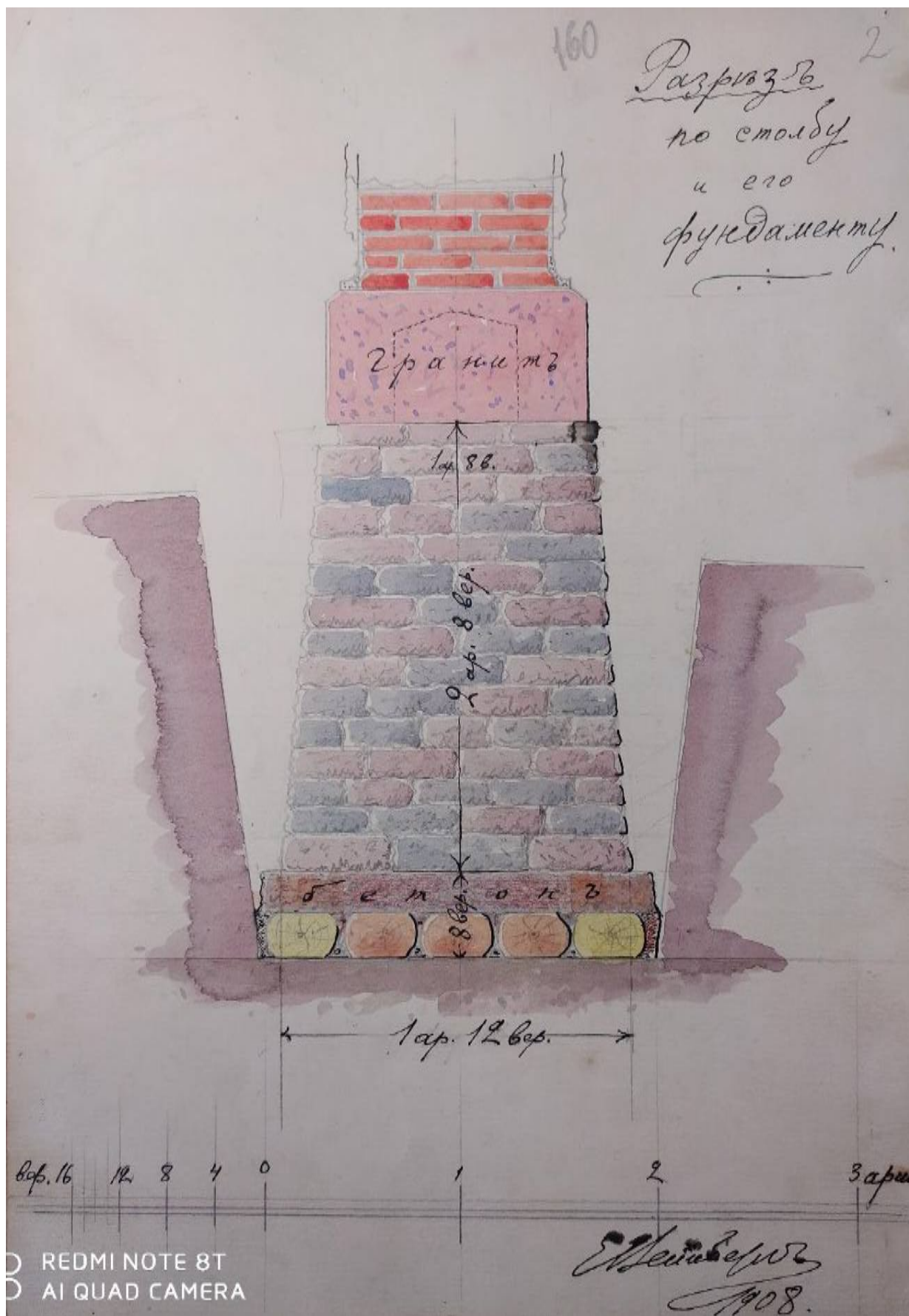


63. Предположительно стойка свечной прилавка Покровско-Коломенской церкви. Б/д. //


Источник: ЦГИА СПб. Ф. 278. Оп. 1. Д. 47а. Л. 270.



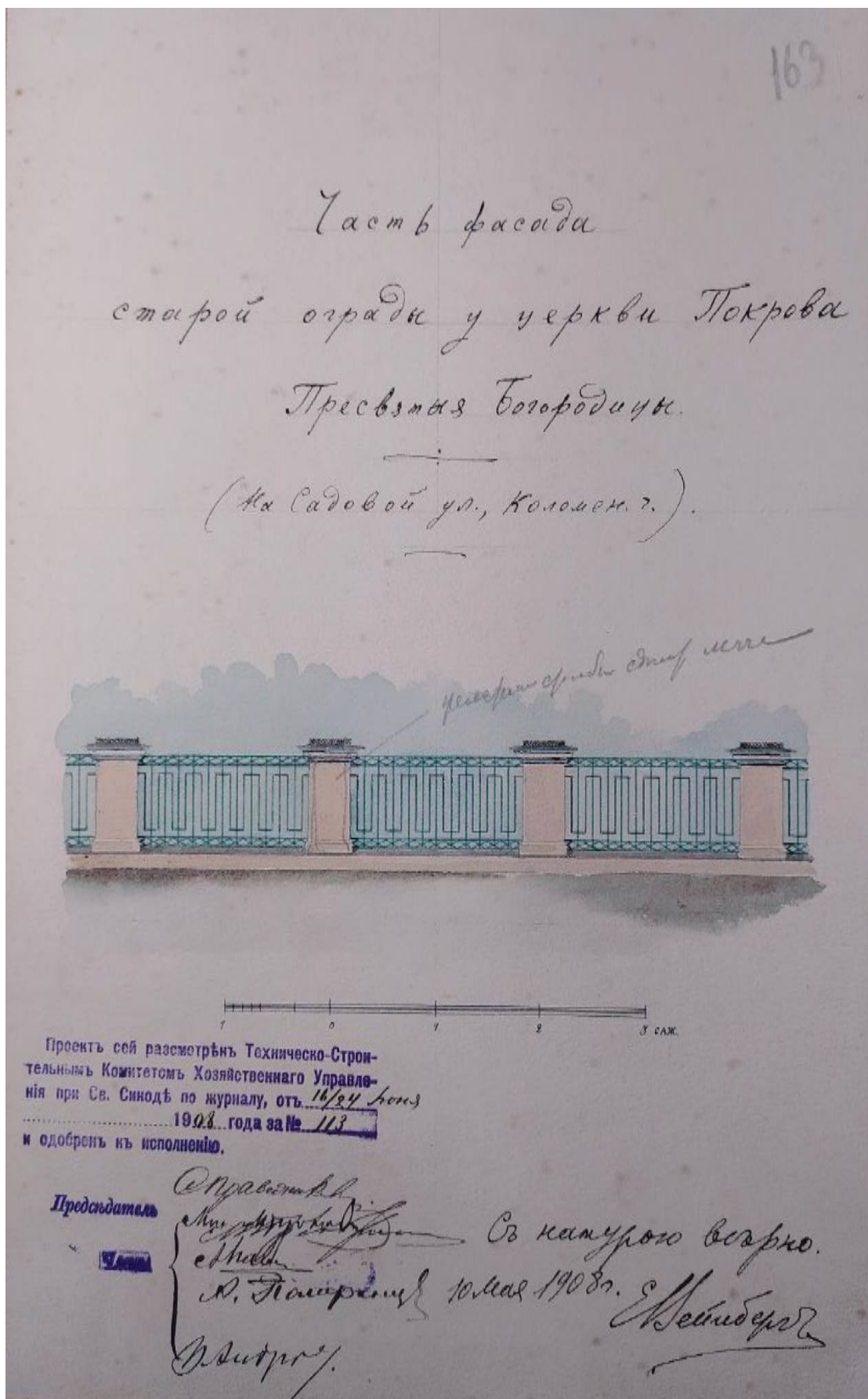
64. Кладовая. Арх. Е. Вейнберг. 1908 г. // Источник: ЦГИА СПб. Ф. 278. Оп. 1 Д. 51. Л. 159.




65. Разрез по столбу. Арх. Е. Вейнберг. 1908 г. // Источник: ЦГИА СПб. Ф. 278. Оп. 1 Д. 51. Л. 160.



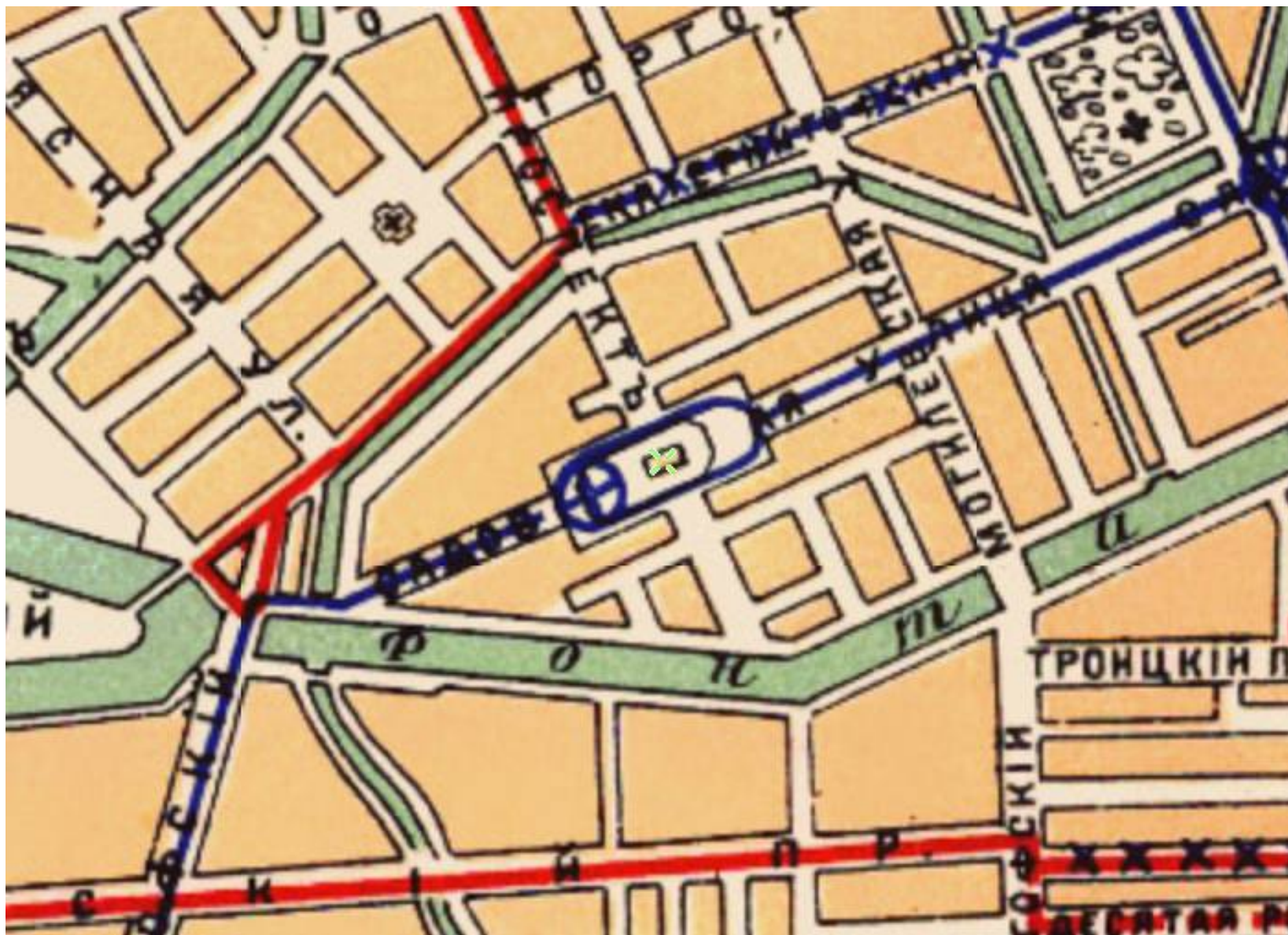
66. Ограда церкви Покрова Пресвятой Богородицы. Вариант. 1908 г. // Источник: ЦГИА СПб. Ф. 278. Оп. 1 Д. 51. Л. 162.



67. Ограда. Часть фасада старой ограды церкви Покрова Пресвятой Богородицы (на Садовой ул. Коломны). С натурою верно. Е. Вейнберг. 1908 г. // Источник: ЦГИА СПб. Ф. 278. Оп. 1 Д. 51. Л. 163.



68. Часть ограды. Арх. Е. Вейнберг. 1908 г. // Источник: ЦГИА СПб. Ф. 278. Оп. 1 Д. 51. Л. 164 об, 165, 166.



69. План Петербурга с показанием линии трамвая 1910 г. Фрагмент. // Источник: ЭтоМесто. URL: http://www.etomesto.ru/map-peterburg_1910-transport/ (дата обращения: 16.10.2023).



70. Покровская церковь в Большой Коломне. Булла К. К. 1911 г. // Источник: ЦГАКФФД
СПб. Е 5823.



71. Участники крестного хода, устроенного по случаю 100-летнего юбилея Покровской церкви в Большой Коломне. Булла К. К. 1912 г. // Источник: СПб ГБУК "Государственный музей истории Санкт-Петербурга". URL: <https://goskatalog.ru/portal/#/collections?id=43997993> (дата обращения: 16.10.2023).



72. Покровская церковь. 1912 г. // Источник: Citywalls. Церковь Покрова Пресвятой Богородицы в Большой Коломне. URL: https://p3.citywalls.ru/photo_370-379779.jpg?mt=1548618219 (дата обращения: 16.10.2023).



73. Покровская церковь. Внутренний вид. 1912 г. // Источник: Citywalls. Церковь Покрова Пресвятой Богородицы в Большой Коломне.
URL: https://p3.citywalls.ru/photo_370-379779.jpg?mt=1548618219 (дата обращения: 16.10.2023).



74. Покровская церковь. Внутренний вид. Нач. XX в. // Источник: Citywalls. Церковь Покрова Пресвятой Богородицы в Большой Коломне. URL: https://p2.citywalls.ru/photo_607-622190.jpg?mt=1680609866 (дата обращения: 16.10.2023).



75. Покровская церковь. Внутренний вид. Алтарь. Нач. XX в. // Источник: Citywalls. Церковь Покрова Пресвятой Богородицы в Большой Коломне. URL: https://p2.citywalls.ru/photo_88-91134.jpg?mt=1306833502 (дата обращения: 16.10.2023).



76. Покровская церковь. Внутренний вид. Нач. XX в. // Источник: Citywalls. Церковь Покрова Пресвятой Богородицы в Большой Коломне. URL: https://p0.citywalls.ru/photo_611-626248.jpg?mt=1682422364 (дата обращения: 16.10.2023).



77. Покровская церковь. Внутренний вид. Средний алтарь. Нач. XX в. // Citywalls. Церковь Покрова Пресвятой Богородицы в Большой Коломне. URL: https://p2.citywalls.ru/photo_305-312914.jpg?mt=1512669347 (дата обращения: 16.10.2023).



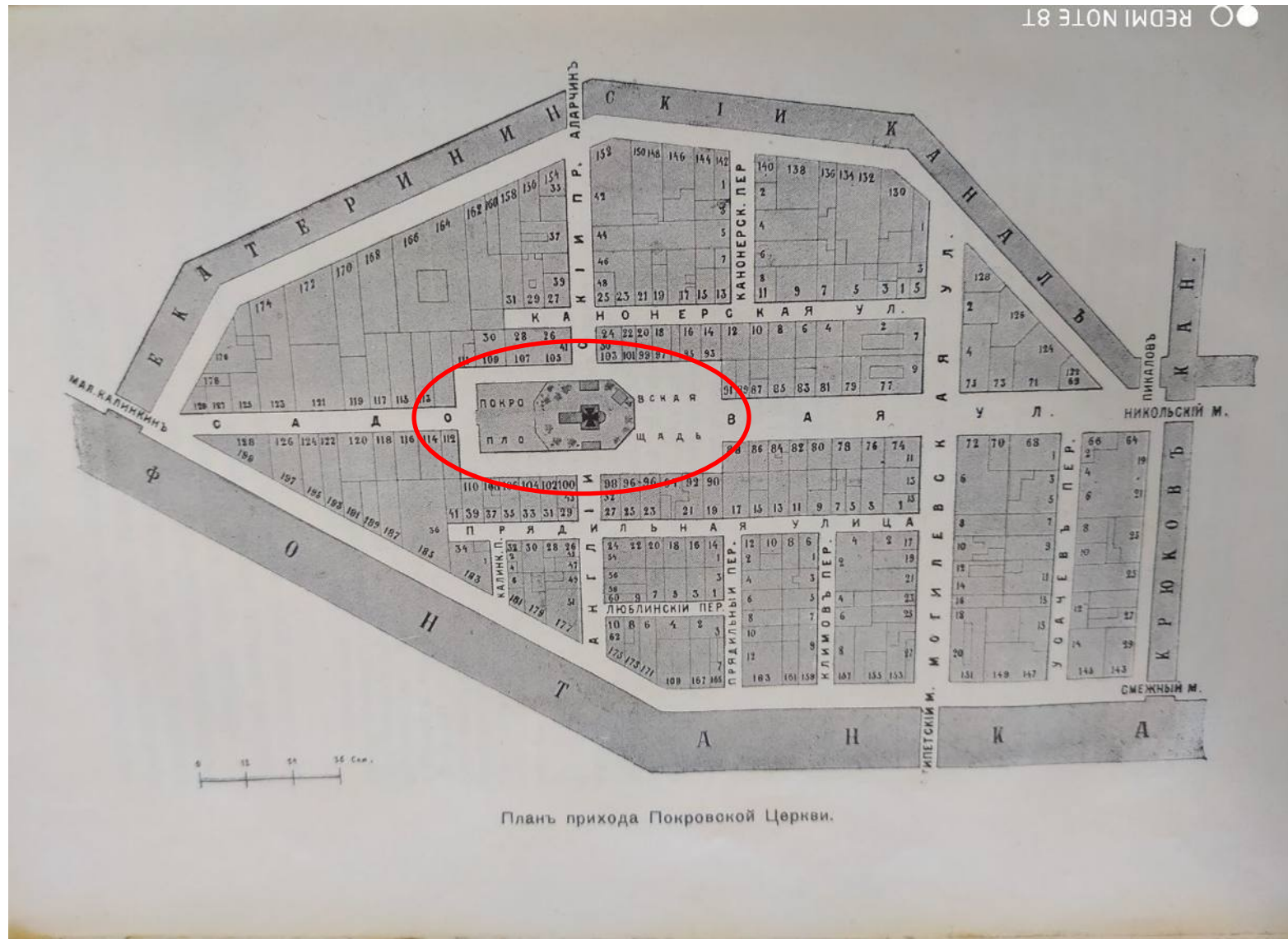
78. Покровская церковь. Внутренний вид. Нач. XX в. // Источник: Citywalls. Церковь Покрова Пресвятой Богородицы в Большой Коломне. URL: https://p3.citywalls.ru/photo_375-384187.jpg?mt=1550620298 (дата обращения: 16.10.2023).



79. Покровская церковь. Внутренний вид. Нач. XX в. // Citywalls. Церковь Покрова Пресвятой Богородицы в Большой Коломне. URL: https://p3.citywalls.ru/photo_557-571039.jpg?mt=1656629933 (дата обращения: 16.10.2023).



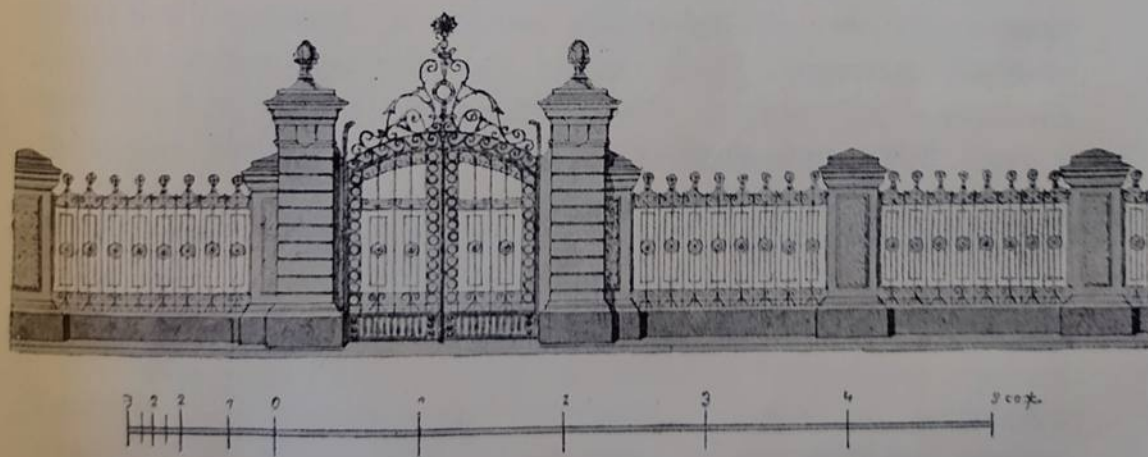
80. Ворота ограды церкви Покрова Пресвятой Богородицы на Покровской площади. Вид со двора церкви. Нач. XX в. // Источник: СПб ГБУК "Государственный музей истории Санкт-Петербурга". URL: <https://goskatalog.ru/portal/#/collections?id=34746704> (дата обращения: 16.10.2023).



81. 5 квартал 4 Адмиралтейской части. Г. Санкт-Петербурга. Покровская площадь и церковь Покрова Пресвятой Богородицы с садом // Источник: [Туренский Е.]. Церковь Покрова Пресвятыя Богородицы, что в Большой Коломне в С. -Петербурге. Ея история и описание. Издано к столетию Церкви с 49 снимками на 23 отдельных листах С. -Петербурга. 1912.




Часовня при Покровской Церкви въ современномъ видѣ.



Ограда вокругъ Покровской Церкви съ восточной ея стороны
въ современномъ видѣ.

82. Часовня при Покровской церкви (перестроена). 1912 г. // Источник: [Туренский Е.]. Церковь Покрова Пресвятыя Богородицы, что в Большой Коломне в С. -Петербурге. Ея история и описание. Издано к столетию Церкви с 49 снимками на 23 отдельных листах С. -Петербург. 1912.



83. Покровская церковь после перестройки. Разрез. 1912 г. // Источник: [Туренский Е.]. Церковь Покрова Пресвятыя Богородицы, что в Большой Коломне в С. -Петербурге. Ея история и описание. Издано к столетию Церкви с 49 снимками на 23 отдельных листах С. -Петербург. 1912.



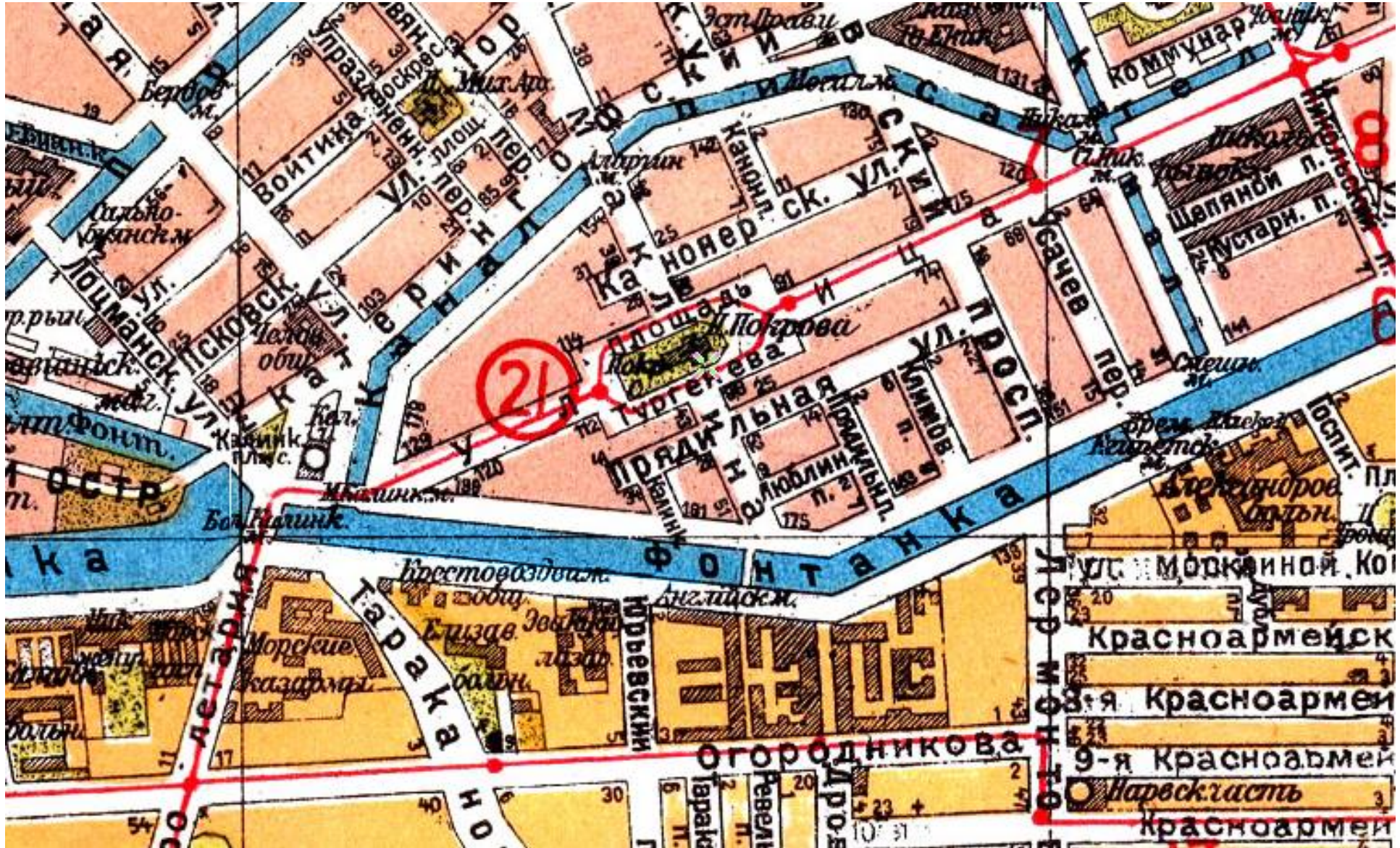
84. Ворота с западной стороны Покровско-Коломенской церкви. В. П. Стасов (Под фотоснимком ошибочная надпись Н. Старов. 1743-1808). 1913 г. // Источник: ФГБУК "Государственный музей-заповедник "Петергоф". URL: <https://goskatalog.ru/portal/#/collections?id=11672190> (дата обращения: 16.10.2023).



85. Покровско-Коломенская церковь. 1920-е гг. // Источник: Citywalls. Церковь Покрова Пресвятой Богородицы в Большой Коломне. URL: https://p3.citywalls.ru/photo_370-379779.jpg?mt=1548618219 (дата обращения: 16.10.2023).



86. Церковь во имя Покрова Пресвятой Богородицы в Большой Коломне. 1920-е гг. // Источник: ФГБУК "Государственный музей-заповедник "Петергоф". URL: <https://goskatalog.ru/portal/#/collections?id=28495352> (дата обращения: 16.10.2023).



87. План из путеводителя 1925 года: Весь Ленинград. Фрагмент. // Источник: ЭтоМесто. URL: http://www.etomesto.ru/map-peterburg_suvorin_1925/ (дата обращения: 16.10.2023).



88. Покровско-Коломенская церковь. Фото конца 1920-х – начала 1930-х гг. // Источник:
ЦГА СПб. Ф. Р4914. Оп. 32. Д. 5.



89. Покровско-Коломенская церковь. Фото конца 1920-х – начала 1930-х гг. // Источник:
ЦГА СПб. Ф. Р4914. Оп. 32. Д. 5.



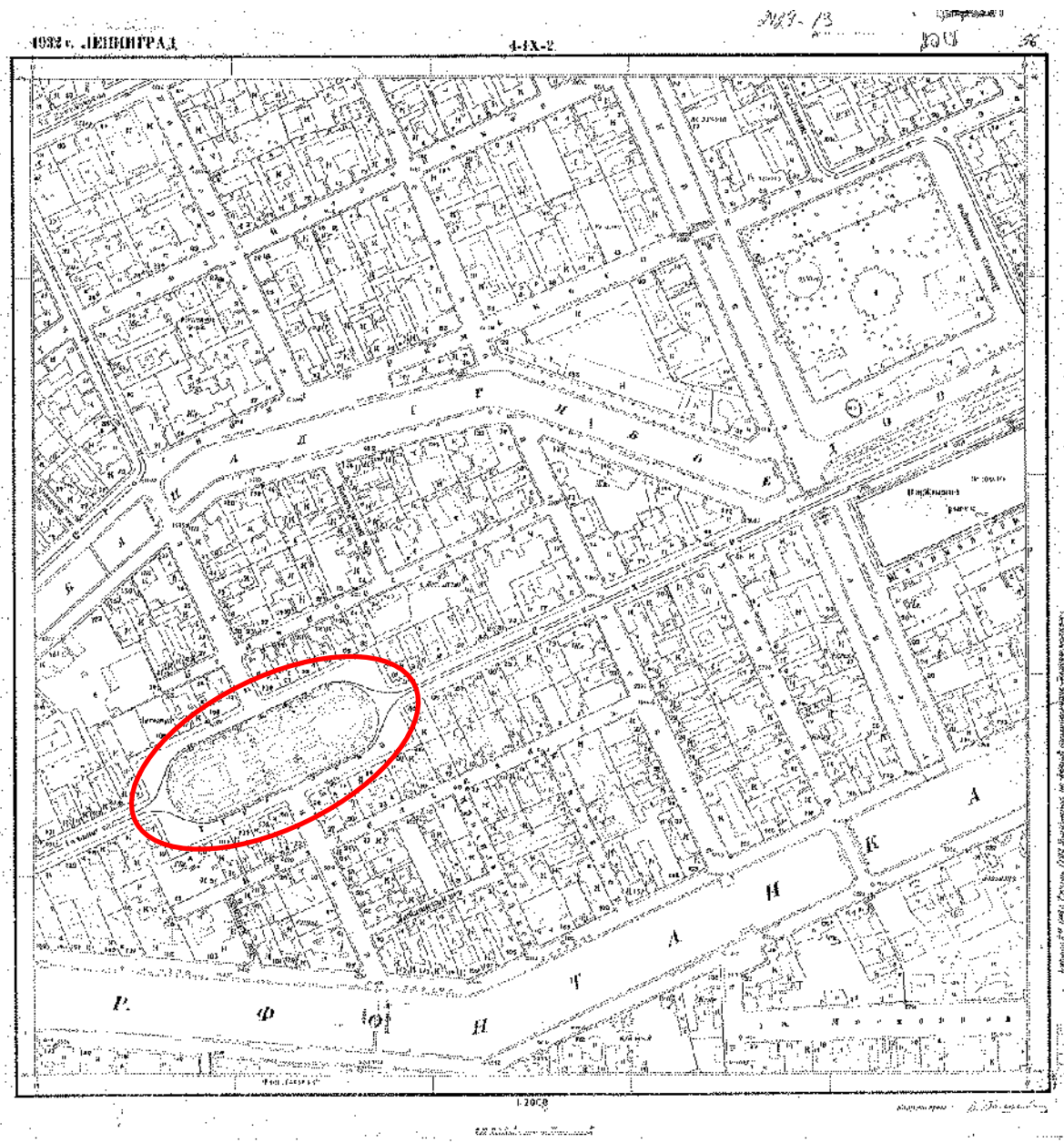
90. Покровско-Коломенская церковь. Фото конца 1920-х – начала 1930-х гг. // Источник: ЦГА СПб. Ф. Р4914. Оп. 32. Д. 5.



91. Покровско-Коломенская церковь. Фото конца 1920-х – начала 1930-х гг. // Источник:
ЦГА СПб. Ф. Р4914. Оп. 32. Д. 5.



92. Перспектива проспекта в сторону площади Тургенева от дома №21/60, расположенного на углу проспекта Маклина и улицы Декабристов. 1928–1930 гг. // Источник: ЦГАКФД СПб Гр 81406.



93. Топоъемка. Трест ГРИИ. 1932 г.



94. Покровская церковь. 1934 г. // Источник: ЦГАКФФД СПб. Бр 9052.



95. Вид разрушенного здания церкви Покрова Пресвятой Богородицы на площади Тургенева. 1934 г. // Источник: ЦГАКФФД СПб Бр 7801.



96. Работы по разборке разрушенной церкви Покрова Пресвятой Богородицы на площади Тургенева. 1934 г. // Источник: ЦГАКФФД СПб Бр 7803.



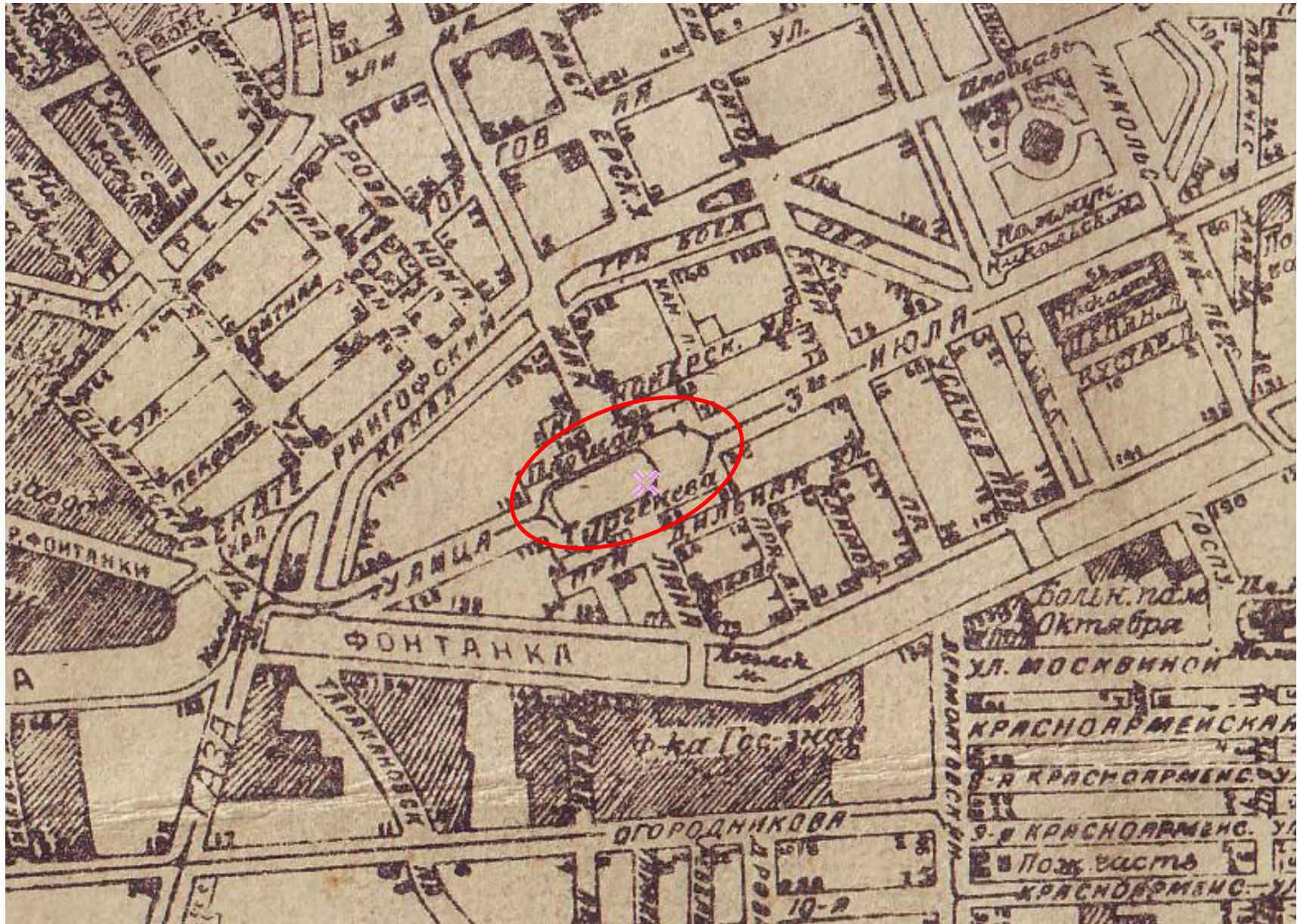
97. Выпрямление кровельного железа, снятого с разрушенной церкви Покрова Пресвятой Богородицы на площади Тургенева. 1934 г. //
Источник: ЦГАКФД СПб Бр 7804.



98. Общий вид сквера на площади Тургенева. 1934 г. // Источник: ЦГАКФФД СПб Гр 39416.



99. Вид части площади Тургенева. 1935 г. // Источник: ЦГАКФФД СПб Вр 43326.




100. План Ленинграда составленный аэрофотограмметрической частью А.П.О. Ленсовета. 1935 г. Фрагмент. // Источник: ЭтоМесто.
 URL: http://www.etomesto.ru/map-peterburg_1935/ (дата обращения: 16.10.2023).




101. Схематический план Ленинграда из БСЭ 1935 года. Фрагмент. // Источник: ЭтоМесто. URL: http://www.etomesto.ru/map-peterburg_1935-bse/ (дата обращения: 16.10.2023).



102. Общий вид площади Тургенева. 1937 г. // Источник: ЦГАКФФД СПб Вр 50343.



103. Общий вид площади Тургенева. 1937 г. // Источник: ЦГАКФД СПб Вр 72225.



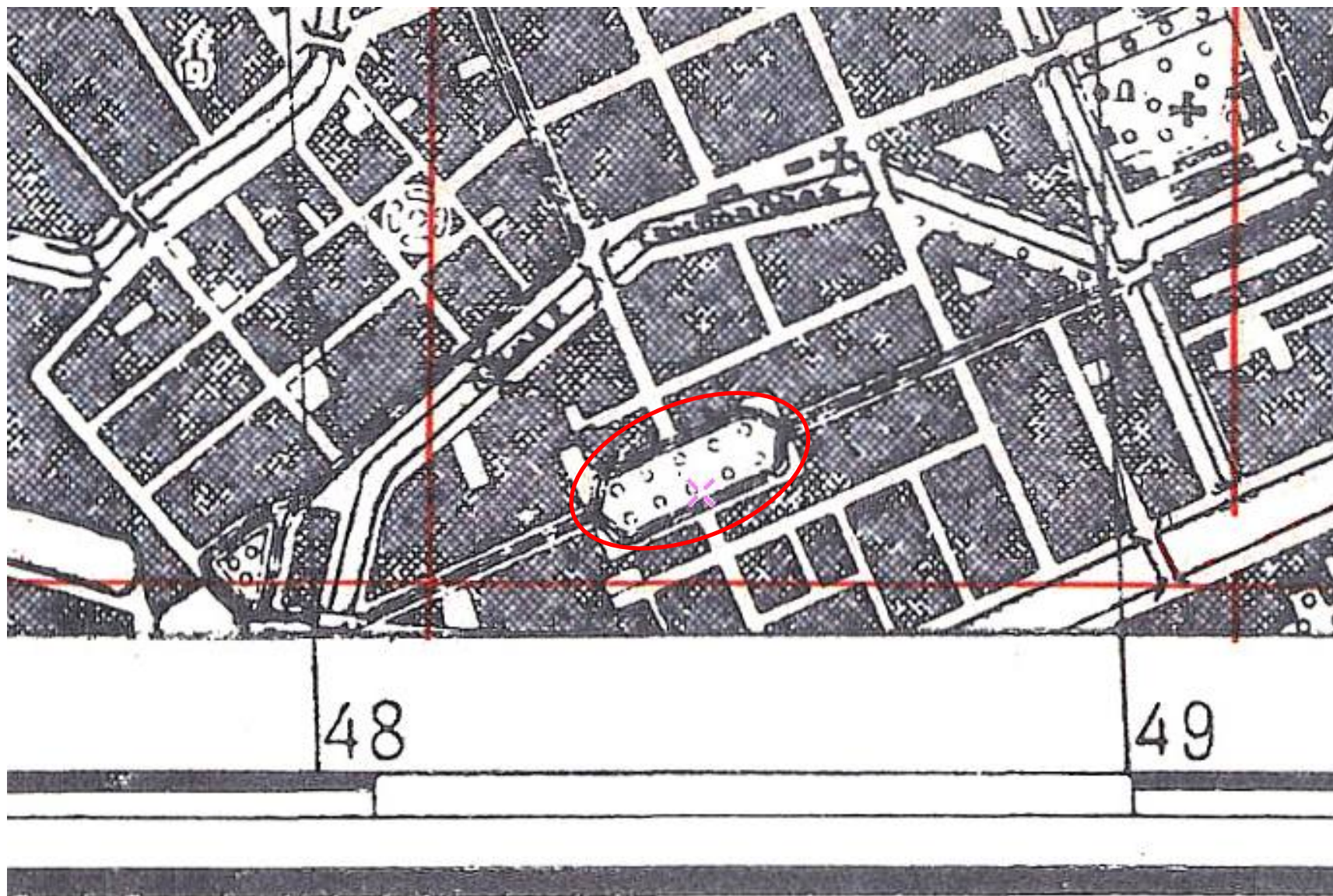
104. Вид части площади Тургенева. 1938 г. // Источник: ЦГАКФФД СПб Вр 43352.




105. Площадь Тургенева. 1938 г. // Источник: СПб ГБУК "Государственный музей истории Санкт-Петербурга". URL: <https://goskatalog.ru/portal/#/collections?id=39040698> (дата обращения: 16.10.2023).




106. Вид сквера на площади Тургенева. 1939 г. // Источник: ЦГАКФФД СПб Гр 78581.




107. Подробная карта РККА Ленинграда 1941 г. Фрагмент. // Источник: ЭтоМесто. URL: http://www.etomesto.ru/map-peterburg_1941-rkka-250m/ (дата обращения: 16.10.2023).



108. Немецкая аэрофотосъемка Ленинграда 1939–1942 гг. Фрагмент. // Источник: ЭтоМесто. URL: http://www.etomesto.ru/map-peterburg_aero-photo/ (дата обращения: 16.10.2023).



109. Проект рынка на площади Тургенева. Арх. Д.П. Бурьшкин и С.В. Столяров. 1940 г. // Источник: Citywalls. Жилой дом. Садовая, 109. URL: https://p2.citywalls.ru/photo_32-33014.jpg?mt=1273625807 (дата обращения: 16.10.2023).



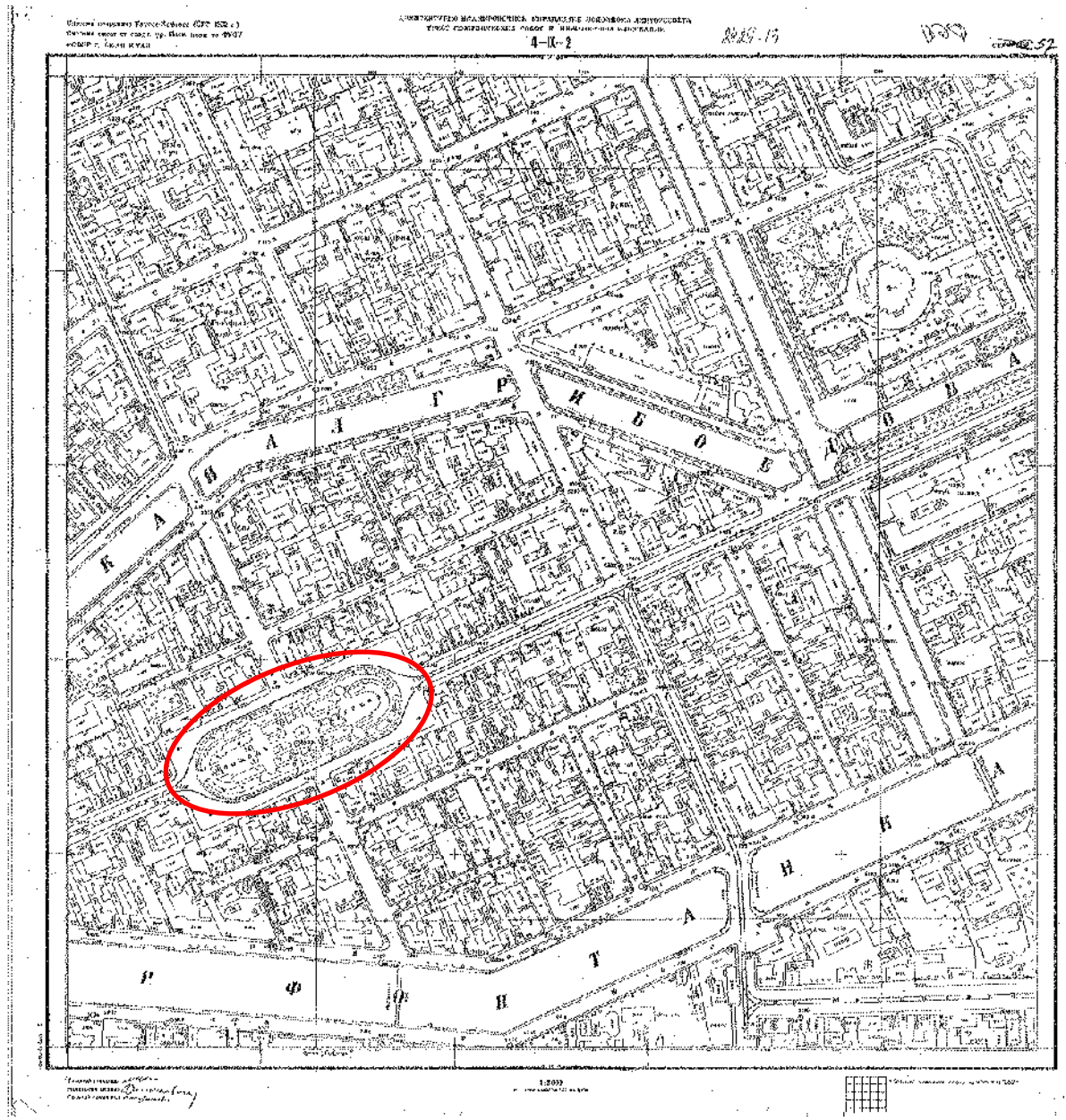
110. Панорама площади Тургенева (из 2-х снимков), 1948 г. // Источник: ЦГАКФФД СПб Ар 49589.




111. В саду на площади Тургенева. 1953 г. // Источник: СПб ГБУК "Государственный музей истории Санкт-Петербурга". URL: <https://goskatalog.ru/portal/#/collections?id=34424893> (дата обращения: 16.10.2023).




112. Панорама площади Тургенева и части Садовой улицы. 1956 г. // Источник: ЦГАКФФД СПб Бр 41699.



113. Топосямка. Трест ГРИИ. 1962 г.



114. Спутниковая карта Санкт-Петербурга (Ленинграда) 1966 года. Фрагмент. // Источник: ЭтоМесто. URL: http://www.etomesto.ru/map-peterburg_sputnik-1966/ (дата обращения: 16.10.2023).



115. Спутниковая карта Санкт-Петербурга (Ленинграда) 1972 года. Фрагмент. // Источник: ЭтоМесто. URL: http://www.etomesto.ru/map-peterburg_sputnik-1972/ (дата обращения: 16.10.2023).



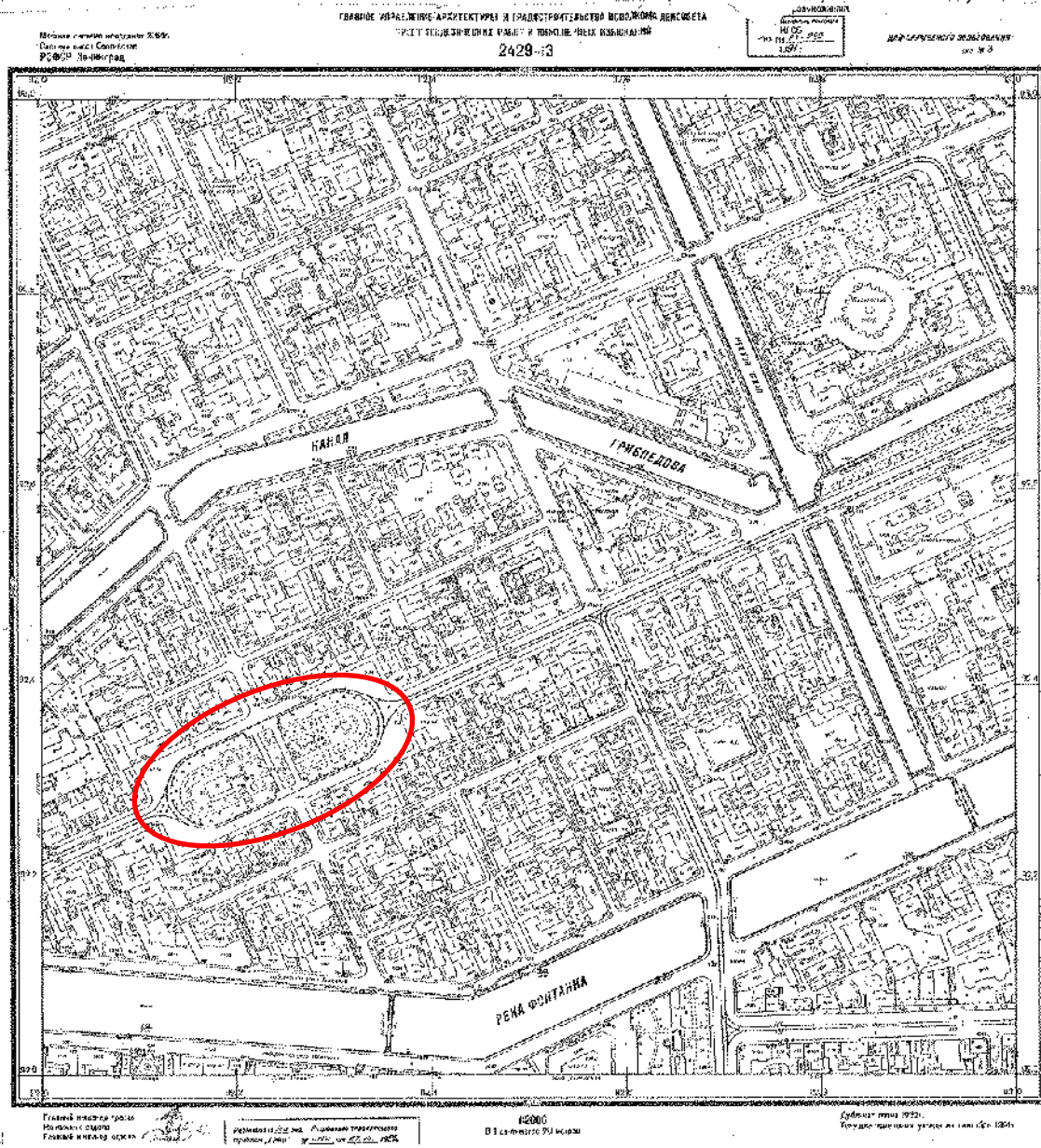
116. Спутниковая карта Санкт-Петербурга (Ленинграда) 1975 года. Фрагмент. // Источник: ЭтоМесто. URL: http://www.etomesto.ru/map-peterburg_sputnik-1975/ (дата обращения: 16. 10.2023).



117. Спутниковая карта Санкт-Петербурга (Ленинграда) 1980 года. Фрагмент. // Источник: ЭтоМесто. URL: http://www.etomesto.ru/map-peterburg_sputnik-1980/ (дата обращения: 16.10.2023).



118. Вид части площади Тургенева. 1990 г. // Источник: ЦГАКФФД СПб Ар 152584.



119. Топоъемка. Трест ГРИИ. 1991 г.



120. Археологические разведки на площади Тургенева. Шурф. Фото Дмитрия Ратникова, 2023 // Источник: Санкт-Петербургские ведомости. На площади Тургенева в Покровском сквере развернулись археологические раскопки. URL: <https://spbvedomosti.ru/news/gorod/na-ploshchadi-turgeneva-v-pokrovskom-skvere-razvernulis-arkheologicheskie-raskopki/> (дата обращения: 16.10.2023).

Приложение № 10 к Акту

по результатам государственной историко-культурной экспертизы проектной документации на проведение работ по сохранению выявленного объекта культурного наследия «Покровский сквер (с фундаментом церкви Покрова Пресвятой Богородицы)», расположенного по адресу: Санкт-Петербург, Тургенева пл.: «Ремонт, реставрация и приспособление для современного использования выявленного объекта культурного наследия «Покровский сквер (с фундаментом церкви Покрова Пресвятой Богородицы)», расположенного по адресу: Санкт-Петербург, пл. Тургенева», разработанной ООО «ГК «Славянский проект» в 2023 году (шифр: ПС-ПЛТ-23)

Иная документация



Министерство культуры
Российской Федерации

ЛИЦЕНЗИЯ

№ МКРФ 03277 от 2 марта 2016 г.

На осуществление деятельности по сохранению объектов культурного наследия (памятников истории и культуры) народов Российской Федерации

(указывается конкретный вид лицензируемой деятельности)

Виды работ, выполняемых в составе лицензируемого вида деятельности, в соответствии с частью 2 статьи 12 Федерального закона «О лицензировании отдельных видов деятельности»:

согласно приложению № 1 к лицензии

(указываются в соответствии с перечнем работ, установленным положением о лицензировании соответствующего вида деятельности)

Настоящая лицензия предоставлена:

Обществу с ограниченной ответственностью «ГРУППА КОМПАНИЙ «СЛАВЯНСКИЙ ПРОЕКТ»

ООО «ГК «СЛАВЯНСКИЙ ПРОЕКТ»

(указывается полное и (в случае, если имеется), сокращенное наименование (в том числе фирменное наименование), организационно-правовая форма юридического лица (фамилия, имя и (в случае, если имеется) отчество индивидуального предпринимателя, данные документа, удостоверяющего его личность)

Основной государственный регистрационный номер юридического лица (индивидуального предпринимателя) (ОГРН) **1157847395870**

Идентификационный номер налогоплательщика (ИНН) **7842076885**

007691

Адрес места нахождения и места осуществления лицензируемого вида деятельности:

**191119, г. Санкт-Петербург, ул. Днепропетровская, д. 13, лит. А,
пом. 1-Н**

(указываются адрес места нахождения (место жительства – для индивидуального предпринимателя), и адреса мест осуществления работ (услуг), выполняемых (оказываемых) в составе лицензируемого вида деятельности)

Настоящая лицензия предоставлена на срок бессрочно

Настоящая лицензия предоставлена на основании решения лицензирующего органа – приказа: №503 от 2 марта 2016 г.

Настоящая лицензия переоформлена на основании решения лицензирующего органа – приказа:

№344 от 27 марта 2019 г.

Настоящая лицензия имеет 1 приложение, являющееся ее неотъемлемой частью на 1 листе.

Заместитель Министра

(должность уполномоченного лица)

(подпись уполномоченного лица)

С.Г.Обрывалин

(ф.и.о. уполномоченного лица)

М.П.





Министерство культуры
Российской Федерации

ПРИЛОЖЕНИЕ № 1

к лицензии № **МКРФ 03277** от **2 марта 2016 г.**

виды выполняемых работ:

- реставрация, консервация и воссоздание оснований, фундаментов, кладок, ограждающих конструкций и распорных систем;
- реставрация, консервация и воссоздание металлических конструкций и деталей;
- реставрация, консервация и воссоздание деревянных конструкций и деталей;
- реставрация, консервация и воссоздание декоративно-художественных покрасок, штукатурной отделки и архитектурно-лепного декора;
- реставрация, консервация и воссоздание конструкций и деталей из естественного и искусственного камней;
- реставрация, консервация и воссоздание произведений скульптуры и декоративно-прикладного искусства;
- реставрация, консервация и воссоздание исторического ландшафта и произведений садово-паркового искусства;
- ремонт и приспособление объектов культурного наследия (памятников истории и культуры) народов Российской Федерации.

Заместитель Министра
(должность уполномоченного лица)

(подпись уполномоченного лица)

С.Г.Обрывалин
(ф.и.о. уполномоченного лица)



Идентификатор записи реестра **4429937**

Полное наименование

Общество с ограниченной ответственностью «ГРУППА КОМПАНИЙ «СЛАВЯНСКИЙ ПРОЕКТ»Сокращенное наименование **ООО «ГК «СЛАВЯНСКИЙ ПРОЕКТ»**

Адрес

Адрес **191119, г. Санкт-Петербург, ул. Днепропетровская, д. 13, лит. А, пом. 1-Н**ОГРН/ОГРНИП **1157847395870**Номер лицензии **МКРФ 03277**Дата регистрации лицензии **2016-03-02**

Сведения о статусе лицензии

Статус Лицензии **действующая**Крайний срок первичного прохождения лицензиатами процедуры периодического подтверждения соответствия лицензионным требованиям **2026-02-19**ИНН **7842076885**

Перечень видов работ лицензионной деятельности

Разработка проектной документации по консервации, реставрации и воссозданию объектов культурного наследия (памятников истории и культуры) народов Российской Федерации **1**Разработка проектной документации по ремонту и приспособлению объектов культурного наследия (памятников истории и культуры) народов Российской Федерации **1**Реставрация, консервация и воссоздание оснований, фундаментов, кладок, ограждающих конструкций и распорных систем **1**Реставрация, консервация и воссоздание металлических конструкций и деталей **1**Реставрация, консервация и воссоздание деревянных конструкций и деталей **1**Реставрация, консервация и воссоздание декоративно-художественных покрасок, штукатурной отделки и архитектурно-лепного декора **1**Реставрация, консервация и воссоздание конструкций и деталей из естественного и искусственного камней **1**Реставрация, консервация и воссоздание произведений скульптуры и декоративно-прикладного искусства **1**

Реставрация, консервация и воссоздание исторического ландшафта и произведений садово-паркового

Ремонт и приспособление объектов культурного наследия (памятников истории и культуры) народов Российской Федерации **1**

Номер приказа о предоставлении лицензии **503**

Дата приказа **2016-03-02**

Приказ о переоформлении

Приказ о переоформлении

Номер приказа о переоформлении лицензии **344**

Дата приказа о переоформлении лицензии **2019-03-27**

Приказ о переоформлении

Номер приказа о переоформлении лицензии **239**

Дата приказа о переоформлении лицензии **2022-03-02**

Сведения о проверках

Сведения о проверках

Дата окончания проверки **2021-02-19**

Служебная информация о записи реестра лицензий на осуществление деятельности по сохранению ОКН

Сведения о первоисточнике записи **/cdm/v2/registries/HeritageSafekeepingLicenses/4429937**

категория объекта в исходной информационной системе **registry-heritage-safekeeping-license**

дата создания записи **2019-01-25T11:42:19+03:00**

дата обновления записи **2022-06-09T17:50:25+03:00**