

А К Т

по результатам проведения государственной историко-культурной экспертизы раздела документации, обосновывающей меры по обеспечению сохранности объекта культурного наследия регионального значения «Казармы 148-го пехотного Каспийского полка (с территорией)», расположенного по адресу: Санкт-Петербург, г. Петергоф, ул. Юты Бондаровской, 1, 2, 3, 5, 6, 18, 19, 20, 21, 23; пер. Суворовцев, 1-8,10; ул. В. Дубинина, 1-8, 10, 12, при проведении земляных и строительных работ на земельном участке, непосредственно связанном с земельным участком в границах территории объекта культурного наследия, - «Раздел 10. Иная документация в случаях, предусмотренных законодательными и иными нормативными правовыми актами Российской Федерации. Том 10.1. Обеспечение сохранности объектов культурного наследия», шифр П-25/2022-ПД-ИД1, разработанным АО «Петербургские Дороги» в 2023 г., в целях обеспечения сохранности объектов культурного наследия, включенных в реестр, выявленных объектов культурного наследия либо объектов, обладающих признаками объекта культурного наследия, при проведении земляных, строительных, мелиоративных, хозяйственных работ, указанных в статье 30 настоящего Федерального закона работ по использованию лесов и иных работ

г. Санкт-Петербург

27 октября 2023 г.

1. Дата начала и дата окончания проведения экспертизы.

Настоящая государственная историко-культурная экспертиза (далее – экспертиза) проведена аттестованным экспертом Я.В. Губиным на основании договора №1 от 15 октября 2023 г. (Приложение №8. Копия договора на проведение экспертизы) в период с 15 октября 2023 г. по 27 октября 2023 г.

2. Место проведения экспертизы.

г. Санкт-Петербург.

3. Заказчик экспертизы.

Акционерное общество «Петербургские дороги» (АО «Петербургские дороги»);
Юридический адрес: 192236, г. Санкт-Петербург, Софийская ул., д. 6, корпус 8, строение 1, помещение 1-Н; ИНН 7810017421; Генеральный директор Ю.А. Орленко

4. Сведения об аттестованном эксперте.

ГУБИН Ян Владимирович, образование высшее, окончил Санкт-Петербургский государственный архитектурно-строительный университет (СПбГАСУ), специальность – инженер-строитель ПГС; окончил Санкт-Петербургский гуманитарный университет

профсоюзов (СПбГУП), специальность – искусствовед; ученая степень (звание) – кандидат искусствоведения (2005 г.), стаж работы по специальности – 17 лет. Место работы, должность: индивидуальный предприниматель.

Аттестованный эксперт по проведению государственной историко-культурной экспертизы (приказы Министерства культуры Российской Федерации «Об утверждении статуса аттестованного эксперта по проведению государственной историко-культурной экспертизы» от 25 декабря 2019 г. №2032 (действительна до 25 декабря 2023 г. в соответствии с постановлением Правительства РФ от 12.03.2022 № 353 (в ред. 09.04.2022), от 04 февраля 2021 г. №142 и от 11 октября 2021 №1668).

Профиль экспертной деятельности (объекты экспертизы):

- выявленные объекты культурного наследия в целях обоснования целесообразности включения данных объектов в реестр;
- документы, обосновывающие включение объектов культурного наследия в реестр;
- документы, обосновывающие исключение объектов культурного наследия из реестра;
- документы, обосновывающие изменение категории историко-культурного значения объекта культурного наследия;
- проекты зон охраны объекта культурного наследия;
- проектная документация на проведение работ по сохранению объектов культурного наследия;
- документация или разделы документации, обосновывающие меры по обеспечению сохранности объекта культурного наследия, включенного в реестр, выявленного объекта культурного наследия либо объекта, обладающего признаками объекта культурного наследия, при проведении земляных, мелиоративных, хозяйственных работ, указанных в статье 30 Федерального закона работ по использованию лесов и иных работ в границах территории объекта культурного наследия либо на земельном участке, непосредственно связанном с земельным участком в границах территории объекта культурного наследия;
- документация, обосновывающая границы защитной зоны объекта культурного наследия.

5. Информация о том, что в соответствии с законодательством Российской Федерации эксперты несут ответственность за достоверность сведений, изложенных в заключении.

Настоящим подтверждаю, что я несу ответственность за достоверность сведений, изложенных в заключении экспертизы, в соответствии с законодательством Российской Федерации.

Аттестованный эксперт: подписано цифровой подписью Я.В. Губин

6. Цели и объекты экспертизы.

6.1. Цели экспертизы.

Обеспечение сохранности объектов культурного наследия, включенных в реестр, выявленных объектов культурного наследия либо объектов, обладающих признаками объекта культурного наследия, при проведении земляных, строительных, мелиоративных, хозяйственных работ, указанных в статье 30 настоящего Федерального закона работ по использованию лесов и иных работ¹, а именно:

- обеспечение сохранности объекта культурного наследия регионального значения «Казармы 148-го пехотного Каспийского полка (с территорией)», расположенного по адресу: Санкт-Петербург, г. Петергоф, ул. Юты Бондаровской, 1, 2, 3, 5, 6, 18, 19, 20, 21, 23; пер. Суворовцев, 1-8,10; ул. В. Дубинина, 1-8, 10, 12, при проведении земляных, строительных, мелиоративных, хозяйственных работ, предусмотренных проектом: «Корректировка проектной документации по объекту: «Выполнение инженерных изысканий, разработка проектной документации по объекту «Реконструкция ул. Юты Бондаровской от Парковой ул. до Ропшинского шоссе» для нужд Санкт-Петербурга», разработанной АО «Петербургские Дороги» в 2022 г., шифр П-25/2022-ПД.

6.2. Объекты проведения экспертизы.

Раздел документации, обосновывающей меры по обеспечению сохранности объекта культурного наследия регионального значения «Казармы 148-го пехотного Каспийского полка (с территорией)», расположенного по адресу: Санкт-Петербург, г. Петергоф, ул. Юты Бондаровской, 1, 2, 3, 5, 6, 18, 19, 20, 21, 23; пер. Суворовцев, 1-8,10; ул. В. Дубинина, 1-8, 10, 12, при проведении земляных, мелиоративных, хозяйственных работ, указанных в статье 30 Федерального закона №73-ФЗ работ по использованию лесов и иных работ в границах территории объекта культурного наследия либо на земельном участке, непосредственно связанном с земельным участком в границах территории объекта культурного наследия², а именно: «Раздел 10. Иная документация в случаях, предусмотренных законодательными и иными нормативными правовыми актами Российской Федерации. Том 10.1. Обеспечение сохранности объектов культурного

¹ В соответствии со ст. 28 Федерального закона от 25.06.2002 №73-ФЗ «Об объектах культурного наследия (памятниках истории и культуры) народов Российской Федерации»

² В соответствии со ст. 30 Федерального закона №73-ФЗ «Об объектах культурного наследия (памятниках истории и культуры) народов Российской Федерации»

наследия», шифр П-25/2022-ПД-ИД1, разработанный АО «Петербургские Дороги» в 2023 г.

7. Перечень документов, предоставленных заявителем:

- «Раздел 10. Иная документация в случаях, предусмотренных законодательными и иными нормативными правовыми актами Российской Федерации. Том 10.1. Обеспечение сохранности объектов культурного наследия», шифр П-25/2022-ПД-ИД1, разработанный АО «Петербургские Дороги» в 2023 г.;
- распоряжение КГИОП от 09.07.2021 №91-рп об утверждении предмета охраны объекта культурного наследия регионального значения «Казармы 148-го пехотного Каспийского полка (с территорией)» (Приложение №2. Копия решения органа государственной власти об определении предмета охраны объекта культурного наследия);
- план границ территории объекта культурного наследия регионального значения «Казармы 148-го пехотного Каспийского полка (с территорией)», расположенного по адресу: Санкт-Петербург, г. Петергоф, ул. Юты Бондаровской, 1, 2, 3, 5, 6, 18,19, 20, 21, 23; пер. Суворовцев, 1-8,10; ул. В. Дубинина, 1-8, 10,12, утвержденный заместителем председателя КГИОП Г.Р. Агановой 16.09.2013 (Приложение №3. Копия решения органа государственной власти об утверждении границ территории объекта культурного наследия);
- распоряжение КГИОП от 23.01.2018 №07-19-30/18 об утверждении охранного обязательства собственника или иного законного владельца объекта культурного наследия регионального значения «Казармы 148-го пехотного Каспийского полка (с территорией)» (Приложение №4. Копия охранного обязательства собственника объекта культурного наследия);
- паспорт памятника архитектуры «Казармы 148-го пехотного Каспийского полка (с территорией)» составленный Е.И. Луцко в 2000 г. (Приложение №8. Паспорт объекта культурного наследия).
- письмо КГИОП №01-43-25791/22-1-1 от 21.12.2022 (Приложение №9. Иная документация);

8. Сведения об обстоятельствах, повлиявших на процесс проведения и результаты экспертизы.

В акте по результатам проведения экспертизы отсутствует градостроительный план участка, на котором предполагается проведение земляных, строительных, мелиоративных, хозяйственных и иных работ, поскольку планируемые работы относятся к виду работ, при проведении которых предоставление градостроительного плана не требуется.

Иные обстоятельства, повлиявшие на процесс проведения и результат экспертизы, отсутствуют.

9. Сведения о проведенных исследованиях с указанием примененных методов, объема и характера выполненных работ и их результатов.

Настоящая экспертиза проведена в соответствии с Федеральным законом от 25.06.2002 №73-ФЗ «Об объектах культурного наследия (памятниках истории и культуры) народов Российской Федерации», Положением о государственной историко-культурной экспертизе, утвержденным Постановлением Правительства Российской Федерации от 15.07.2009 №569, законом Санкт-Петербурга от 12.07.2007 г. №333-64 «Об охране объектов культурного наследия в городе Санкт-Петербурга».

В рамках настоящей экспертизы экспертом были проведены следующие исследования:

1) архивно-библиографические исследование в объеме, необходимом для принятия экспертной комиссией соответствующих решений, с целью выявления материалов, содержащих сведения по истории освоения участка, включая перестройки, утраты, реконструкции, проведение ремонтно-реставрационных работ. В рамках архивно-библиографических исследований была изучена библиография в Русском фонде Российской национальной библиотеке (РНБ), Библиотеке Академии наук, изучены фонды Отдела систематизации, популяризации и хранения документированной информации об объектах культурного наследия КГИОП, Центрального государственного исторического архива Санкт-Петербурга (ЦГИА СПб), Центрального государственного архива кинофотодокументов Санкт-Петербурга (ЦГАКФФД СПб), Центрального государственного архива Санкт-Петербурга (ЦГА СПб.)

По результатам архивно-библиографических исследований была составлена краткая историческая справка (п. 10.1. Акта);

2) визуальное обследование, в процессе которого была сделана подробная фотофиксация современного состояния объекта (фотограф – аттестованный эксперт Я.В. Губин) (Приложение №5. Материалы фотофиксации на момент заключения договора на проведение экспертизы).

Визуальное обследование проводилось в целях установления особенностей конструктивного, технического и художественного состояния памятника в целом и его отдельных элементов, степени возможной аварийности в объеме, необходимом для принятия экспертом соответствующих решений;

- 3) сравнительный анализ всего комплекса данных (документов, материалов, информации) по объекту экспертизы, включая документы, переданные заказчиком;
- 4) анализ представленных заказчиком исходно-разрешительной документации, комплексных научных исследований и проектной документации.

При проведении экспертизы эксперт соблюдал принципы проведения экспертизы, установленные статьей 29 Федерального закона «Об объектах культурного наследия (памятниках истории и культуры) народов Российской Федерации», обеспечивал объективность, всесторонность и полноту проводимых исследований, а также достоверность и обоснованность своих выводов; самостоятельно оценивал результаты исследований, ответственно и точно формулировал выводы в пределах своей компетенции.

Исследования проводились на основе принципов научной обоснованности, объективности и законности, презумпции сохранности объекта культурного наследия, соблюдения требований безопасности в отношении объекта культурного наследия, достоверности и полноты информации.

Указанные исследования были проведены с применением методов натурного, историко-архивного и историко-архитектурного анализа в объеме, достаточном для обоснования вывода экспертизы. Результаты исследований, проведенных в рамках экспертизы, были оформлены в виде настоящего акта.

10. Факты и сведения, выявленные и установленные в результате проведенных исследований.

Объект, расположенный по адресу: Санкт-Петербург, г. Петергоф, ул. Юты Бондаровской, д. 23, литера А, включен в единый государственный реестр объектов культурного наследия (памятников истории и культуры) народов Российской Федерации в качестве объекта культурного наследия регионального значения с наименованием «Казарма», входящим в состав объекта культурного наследия регионального значения «Казармы 148-го пехотного Каспийского полка (с территорией)», 1898 - 1903 гг., на основании Решения исполкома Ленгорсовета №608 от 16.07.1990 (Приложение №1. Копия решения органа государственной власти о включении объекта культурного наследия в реестр).

План границ территории объекта культурного наследия регионального значения «Казармы 148-го пехотного Каспийского полка (с территорией)», 1898 - 1903 гг., расположенного по адресу: Санкт-Петербург, г. Петергоф, ул. Юты Бондаровской, 1, 2, 3, 5, 6, 18,19, 20, 21, 23; пер. Суворовцев, 1-8,10; ул. В. Дубинина, 1-8, 10,12, утвержден

заместителем председателя КГИОП Г.Р. Агановой 16.09.2013, в составе:

1. Казарма (г. Петергоф, ул. Володи Дубинина. 1. лит. А)
2. Казарма (г. Петергоф, ул. Володи Дубинина. 10. лит. А)
3. Казарма (г. Петергоф, ул. Володи Дубинина.12)
4. Казарма (г. Петергоф, ул. Володи Дубинина.2)
5. Казарма (г. Петергоф, ул. Володи Дубинина,3)
6. Казарма (г. Петергоф, ул. Володи Дубинина.4. лит.А)
7. Казарма (г. Петергоф, ул. Володи Дубинина.5)
8. Казарма (г. Петергоф, ул. Володи Дубинина.6. лит.А)
9. Казарма (г. Петергоф, ул. Володи Дубинина.7)
10. Казарма (г. Петергоф, ул. Володи Дубинина.8)
11. Казарма (г. Петергоф, пер. Суворовцев. 1. лит. А)
12. Казарма (г. Петергоф, пер. Суворовцев. 10)
13. Казарма (г. Петергоф, пер. Суворовцев. 2)
14. Казарма (г. Петергоф, пер. Суворовцев. 3. лит. А)
15. Казарма (г. Петергоф, пер. Суворовцев. 4. лит. А)
16. Казарма (г. Петергоф, пер. Суворовцев. 5)
17. Казарма (г. Петергоф, пер. Суворовцев. 6)
18. Казарма (г. Петергоф, пер. Суворовцев. 7. лит. А)
19. Казарма (г. Петергоф, пер. Суворовцев. 8)
20. Казарма (г. Петергоф. Суворовский городок. 1. лит. А)
21. Казарма (г. Петергоф, ул. Юты Бондаровской. 18. лит.А)
22. Казарма (г. Петергоф, ул. Юты Бондаровской. 19. лит.А)
23. Казарма (г. Петергоф. Суворовский городок. 2. лит. А)
24. Казарма (г. Петергоф, ул. Юты Бондаровской. 20)
25. Казарма (г. Петергоф, ул. Юты Бондаровской. 21. лит.А)
26. Казарма (г. Петергоф, ул. Юты Бондаровской. 23. лит.А)
27. Казарма
28. Казарма (г. Петергоф. Суворовский городок. 69. корп. 5. лит. А)
29. Казарма (г. Петергоф. Суворовский городок. 69. корп. 6. лит. А)
30. Памятник (Приложение №1. Учетная документация).

Предмет охраны объекта культурного наследия регионального значения «Казармы 148-го пехотного Каспийского полка (с территорией)» утвержден распоряжением КГИОП от 09.07.2021 №91-рп (Приложение №2. Копия решения органа государственной власти об определении предмета охраны объекта культурного наследия).

Охранное обязательство собственника или иного законного владельца объект культурного наследия регионального значения «Казармы 148-го пехотного Каспийского полка (с территорией)» утверждено распоряжением КГИОП от 23.01.2018 г. № 07-19-30/18 (Приложение №4. Копия охранного обязательства собственника объекта культурного наследия).

Паспорт памятника архитектуры «Казармы 148-го пехотного Каспийского полка (с территорией)» составлен Е.И. Луцко в 2000 г. (Приложение №10. Паспорт объекта культурного наследия)

Краткие исторические сведения (сведения о времени возникновения объекта, датах основных изменений (перестроек) данного объекта и (или) датах связанных с ним исторических событий).

В мае 1901 г. в Петергофе началось сооружение казарм для Каспийского полка, а в октябре следующего года первые два батальона каспийцев перешли в петергофские казармы.

К 1904 году строительство военного городка закончено. В качестве основы для проектных решений были использованы типовые проекты зданий для военных городков: казармы, административные здания, церковь. Работы выполнялись хозяйственным способом под наблюдением специальной строительной комиссии.

В комиссию входил Александр Глебович Успенский - известный петербургский архитектор и гражданский инженер, сын писателя Глеба Успенского. Его доля авторского участия в проектировании зданий военного городка не ясна, с учетом использования типовых проектов казарм правомерно говорить о том, что автор проекта не выявлен или автора как такового не имеется.

В период с 1906 по 1912 гг. здание казармы было настроено со стороны дворовой территории третьим этажом вероятнее всего для размещения полкового музея.

Во время Гражданской войны в опустевших казармах Каспийского полка разместился 3-й запасной пулеметный полк; впоследствии его занимали различные части Красной армии.

В марте 1931 года в казармах бывшего Каспийского полка открылась Первая школа пограничной охраны и войск ОГПУ, переименованная на следующий год в Первую школу пограничной охраны имени К. Е. Ворошилова.

В 1937 году школа была реорганизована в военно-политическое училище войск НКВД имени К.Е. Ворошилова, существовавшее до занятия Петергофа немецкими войсками.

В 1946 году новым хозяином казарм стало переехавшее из Кутаиси Суворовское училище, и с этого времени за территорией городка закрепилось название «Суворовский городок», сохранившееся до наших дней.

С целью приспособления казарм под нужды учебных заведений в середине XX века была изменена ее планировка - анфиладная система перепланирована в коридорную.

В 1960 г. Суворовское училище было расформировано, в казармах разместились различные организации, жилые квартиры.

В настоящее время часть построек утрачена, некоторые здания перестроены. На территории возведено много новых зданий, частично в 1930-х, большинство - в 1970-е, 1980-е.

С 2011 года в зданиях казарм ведется капитальный ремонт.

Описание современного состояния объекта.

Объект культурного наследия регионального значения «Казармы 148-го пехотного Каспийского полка (с территорией)» включает в себя следующие здания и сооружения:

1. Казарма (г. Петергоф, ул. Володи Дубинина. 1. лит. А)
2. Казарма (г. Петергоф, ул. Володи Дубинина. 10. лит. А)
3. Казарма (г. Петергоф, ул. Володи Дубинина. 12)
4. Казарма (г. Петергоф, ул. Володи Дубинина. 2)
5. Казарма (г. Петергоф, ул. Володи Дубинина, 3)
6. Казарма (г. Петергоф, ул. Володи Дубинина. 4. лит. А)
7. Казарма (г. Петергоф, ул. Володи Дубинина. 5)
8. Казарма (г. Петергоф, ул. Володи Дубинина. 6. лит. А)
9. Казарма (г. Петергоф, ул. Володи Дубинина. 7)
10. Казарма (г. Петергоф, ул. Володи Дубинина. 8)
11. Казарма (г. Петергоф, пер. Суворовцев. 1. лит. А)
12. Казарма (г. Петергоф, пер. Суворовцев. 10)
13. Казарма (г. Петергоф, пер. Суворовцев. 2)
14. Казарма (г. Петергоф, пер. Суворовцев. 3. лит. А)
15. Казарма (г. Петергоф, пер. Суворовцев. 4. лит. А)
16. Казарма (г. Петергоф, пер. Суворовцев. 5)
17. Казарма (г. Петергоф, пер. Суворовцев. 6)
18. Казарма (г. Петергоф, пер. Суворовцев. 7. лит. А)
19. Казарма (г. Петергоф, пер. Суворовцев. 8)
20. Казарма (г. Петергоф. Суворовский городок. 1. лит. А)

21. Казарма (г. Петергоф, ул. Юты Бондаровской. 18. лит. А)
22. Казарма (г. Петергоф, ул. Юты Бондаровской. 19. лит. А)
23. Казарма (г. Петергоф. Суворовский городок. 2. лит. А)
24. Казарма (г. Петергоф, ул. Юты Бондаровской. 20)
25. Казарма (г. Петергоф, ул. Юты Бондаровской. 21. лит. А)
26. Казарма (г. Петергоф, ул. Юты Бондаровской. 23. лит. А)
27. Казарма
28. Казарма (г. Петергоф. Суворовский городок. 69. корп. 5. лит. А)
29. Казарма (г. Петергоф. Суворовский городок. 69. корп. 6. лит. А)
30. Памятник Каспийцам.

Объемно-пространственное решение.

Двух-трехэтажные корпуса из красного кирпича с деталями из белого кирпича, неоштукатуренные. Корпуса прямоугольные в плане. Здания с двухскатной кровлей с дымовыми трубами.

Конструктивная система здания: наружные и внутренние капитальные стены устроены из кирпича.

Архитектурно-художественное решение фасадов. Фасады здания решены в кирпичном стиле.

Фасады раскрепованы центральным ризалитом и завершен аттиком.

Цоколь: кирпичный. Материал фасадной поверхности: красный кирпич с декоративными элементами, окрашенными в белый цвет.

Конфигурация оконных и дверных проемов - лучковые.

Фасады декорирован пилястрами с декоративными элементами, решенными в два цвета (красный кирпичный и белый), а также междуэтажными тягами и завершен венчающим карнизом с кронштейнами

Анализ документации.

На экспертизу представлен раздел документации, обосновывающей меры по обеспечению сохранности объекта культурного наследия регионального значения «Казармы 148-го пехотного Каспийского полка (с территорией)», расположенного по адресу: Санкт-Петербург, г. Петергоф, ул. Юты Бондаровской, 1, 2, 3, 5, 6, 18, 19, 20, 21, 23; пер. Суворовцев, 1-8,10; ул. В. Дубинина, 1-8, 10, 12, при проведении земляных и строительных работ на земельном участке, непосредственно связанном с земельным участком в границах территории объекта культурного наследия, - «Раздел 10. Иная документация в случаях, предусмотренных законодательными и иными нормативными

правовыми актами Российской Федерации. Том 10.1. Обеспечение сохранности объектов культурного наследия», шифр П-25/2022-ПД-ИД1, разработанным АО «Петербургские Дороги» в 2023 г.

Глава 1. Общая часть.

В общей части указаны основания для разработки раздела, основные положения раздела, исходные данные и нормативная документация, в соответствии с которой разрабатывался раздел.

Глава разработана в соответствии с нормами действующего законодательства в области государственной охраны объектов культурного наследия.

В данной главе представлены все необходимые сведения об объектах культурного наследия, расположенном на земельном участке, непосредственно связанном с земельным участком, на котором планируется проводить земляные и строительные работы.

Также в данной главе приведено описание современной ситуации на земельном участке, непосредственно связанном с территорией объектов культурного наследия, на котором предусмотрено проведение земляных работ и строительных работ, а также описание объекта культурного наследия.

Глава 2. Историко-архивные и библиографические сведения об объекте культурного наследия.

В данной главе представлены краткая историческая справка об объектах культурного наследия, включая иконографические материалы.

Краткая историческая справка исследует основные этапы развития территории с подборкой ключевых исторических планов и иллюстративного материала и включает описание характерных особенностей планировки и композиции рассматриваемой территории, отраженных на ключевых исторических планах, их изменений во времени по ключевым периодам (этапам) развития.

Проведенные в процессе разработки проекта зон охраны углубленные архивно-библиографические исследования являются достаточными для принятия необходимых решений.

Глава 3. Сведения о наименовании объекта капитального строительства, его функциональном назначении, местоположении на участке, основных объемно-пространственных, конструктивных и технологических решений, особенностях функционирования, благоустройстве.

Проектом «Выполнение инженерных изысканий, разработка проектной документации по объекту «Реконструкция ул. Юты Бондаровской от Парковой ул. до Ропшинского шоссе» для нужд Санкт-Петербурга», разработанным АО «Петербургские Дороги» в 2022 г., шифр П-25/2022-ПД, на земельном участке, кадастровый номер 78:40:0019282, непосредственно связанным с земельным участком в границах территории объекта культурного наследия, предусматривается размещение линейного объекта регионального значения – «ул. Юты Бондаровской от Парковой ул. до Ропшинского шоссе» в Петродворцовом районе Санкт-Петербурга (см. Раздел 1. Пояснительная записка. Том 1.2. Общая пояснительная записка. Шифр П-25/2022-ПД-ПЗ1, в составе проектной документации «Выполнение инженерных изысканий, разработка проектной документации по объекту «Реконструкция ул. Юты Бондаровской от Парковой ул. до Ропшинского шоссе» для нужд Санкт-Петербурга», разработанной АО «Петербургские Дороги» в 2022 г., шифр П-25/2022-ПД).

Примыкание к Ропшинскому шоссе осуществляется в виде простого Т-образного примыкания, организация дорожного движения на котором осуществляется посредством установки светофорного объекта.

Проектируемый линейный объект запроектирован в соответствии с нормативными требованиями для магистральных улиц районного значения: количество полос движения 2; ширина полосы движения 3,75 м; ширина тротуара 2,25 м; ширина велодорожки 3 м.

С левой стороны по ходу пикетажа предусмотрено строительство велодорожки шириной 3,00 м. Велодорожка отделена от тротуара разделительной полосой, выполненной в разметке, шириной 0,5 м.

По границе тротуара (велодорожки) и газона устанавливается бетонный бортовой камень БР100.20.8.

Проектом предусмотрено строительство автобусных остановок общественного транспорта в количестве 6 штук в соответствии с требованиями п. 5.3 ГОСТ Р 52766-2007, с заездными карманами согласно СП 396.1325800.2018.

Для безопасности движения пешеходов проектом предусматривается установка ограничивающего перильного ограждения на расстоянии 0,3 м от лицевой поверхности бортового камня ГП1 в местах остановок общественного транспорта.

В составе проектной документации разработаны технические решения по реконструкции электрических сетей и устройств наружного освещения объекта: ул. Юты Бондаровской от Парковой ул. до Ропшинского шоссе.

Кабельные линии 1 кВ наружного освещения прокладываются в траншее на глубине не менее 0,7 м от существующих отметок поверхности земли в трубе ПНД/ПВД d=63 мм.

На пересечении с автодорогой кабельные линии прокладываются на глубине не менее 1,0 м от планировочной отметки. При пересечении автодорог кабель прокладывается методом горизонтально-направленного бурения без повреждения дорожного покрытия.

Укладка труб ПНД через проезжую часть осуществляется методом горизонтального наклонного бурения (по 2 трубы в каждом канале). Стартовые котлованы располагаются на разделительной полосе.

Укладка труб ПНД в тротуарах, разделительных полосах, газонах, грунте (по 1 трубе в каждой траншее) – производится открытым способом.

Кабельная канализация прокладывается в зоне отвода реконструкции ул. Юты Бондаровской в грунте за пределами пешеходной зоны и автобусных остановок.

Глубина прокладки труб 0,7 м от поверхности грунта до верхней отметки трубы.

В границах реконструкции ул. Юты Бондаровской на участке от ул. Парковой до Ропшинского шоссе выполняется строительство сетей ливневой для сбора дождевых вод с территории дороги.

Минимальное заглубление канализации до низа трубопровода в проекте принята не менее 1,82 м.

Настоящим проектом предусмотрен перенос существующих сетей водоснабжения по ул. Юты Бондаровской на участке от ул. Парковой до Ропшинского шоссе.

Глубина заложения проектируемых трубопроводов составляет 2,5-2,9 м, в зависимости от рельефа местности, подключения к существующим сетям и для соблюдения нормативных расстояний.

В границах реконструкции ул. Юты Бондаровской на участке от ул. Парковой до Ропшинского шоссе выполняется переустройство существующих сетей ливневой, хозяйственно-бытовой канализации и выпуски в канаву.

Канализационные сети и сооружения на них относятся к II классу ответственности, степень огнестойкости не нормируется.

Настоящим проектом предусмотрен перенос существующих сетей самотечной и напорной бытовой канализации, демонтаж действующих сетей и проектирование новой ливневой канализации по ул. Юты Бондаровской на участке от ул. Парковой до Ропшинского шоссе.

Глубина заложения проектируемых трубопроводов составляет 1,0-2,9 м, в зависимости от рельефа местности, подключения к существующим сетям и для соблюдения нормативных расстояний.

На участке проектирования под снос попадают кустарники и деревья с диаметром ствола до 12 см, имеющие порослевое происхождение. Деревья с диаметром ствола больше

12 см и не мешающие производству работ предусмотрено сохранить. Молодые саженцы вблизи жилого квартала предусмотрено частично сохранить, частично пересадить.

В связи с неудовлетворительным состоянием кустарники пересадке не подлежат. Снос кустарника и древесной растительности производится с помощью корчевателя-собиравателя. Все отходы от сноса зеленых насаждений увозят автосамосвалами на полигон ТБО.

Работы по сносу зеленых насаждений предусматриваются на основании акта УСПХ.

В соответствии с проведенным дендрологическим обследованием и ландшафтным анализом территории проектирования, расположенной в границах зон охраняемого природного ландшафта ЗОЛ(21)02 и ЗОЛ(21)06, на предмет наличия (отсутствия) средообразующих зеленых насаждений, обнаружено на участке ЗОЛ(21)02 2 дерева вяза и 5 деревьев тополя, имеющих возраст более 25 лет и соответствующих по возрасту понятию средообразующих зеленых насаждений; на участке ЗОЛ(21)06 подобных деревьев не обнаружено.

Фактически данные выявленные деревья утратили свою средообразующую функцию. Одно дерево вяза на момент обследования практически усохло от голландской болезни, второе имеет признаки начала развития голландской болезни, позволяющие предсказать неизбежную гибель этого дерева в течение ближайших 1 – 3 лет.

Все 5 деревьев тополя имеют значительное поражение древесины ядровой гнилью в нижней части ствола, на стволах имеются раны, у отдельных деревьев часть стволов уже усохла и была спилена в прошлые годы, такие деревья являются аварийными деревьями-угрозами.

Остальные деревья на участках ЗОЛ(21)02 и ЗОЛ(21)06 имеют порослевое происхождение. Их возраст значительно меньше 25 лет. Данные древесные растения не относятся к средообразующим насаждениям.

Существующие молодые деревья (саженцы клена), попадающие в зону сноса насаждений, необходимо пересадить с комом земли на нормативное расстояние от проезжей части.

Взамен вырубленного кустарника и деревьев проектом предусмотрена посадка деревьев (клен, вяз) в виде живой изгороди вдоль существующего внутриквартального проезда.

В разделе представлена технология проведения работ, включая подготовительный и основной периоды (см. Раздел 5. Проект организации строительства. Том 5.1. Проект организации строительства. Шифр П-25/2022-ПД-ПОС1, в составе проектной документации «Выполнение инженерных изысканий, разработка проектной документации

по объекту «Реконструкция ул. Юты Бондаровской от Парковой ул. до Ропшинского шоссе» для нужд Санкт-Петербурга», разработанной АО «Петербургские Дороги» в 2022 г., шифр П-25/2022-ПД).

В разделе представлена ведомость потребности в основных строительных машинах, механизмах и оборудовании с техническими характеристиками основных машин и механизмов. Потребность в основных машинах и механизмах определена расчетом, исходя из принятых методов производства работ, физических объемов, подлежащих выполнению, норм выработки указанных машин с учетом минимизации расчетных динамических (вибрационных) нагрузок от работы машин.

Глава 4. Оценка воздействия проводимых работ на объекты культурного наследия, расположенные в зоне влияния.

В разделе представлен ситуационный план с обозначением объектов культурного наследия, расположенных в зоне возможного влияния проводимых работ. В соответствии с ситуационным планом зона производства работ (зона возможного влияния проводимых работ) расположена в непосредственной близости от объекта культурного наследия регионального значения «Казармы 148-го пехотного Каспийского полка (с территорией)», расположенного по адресу: Санкт-Петербург, г. Петергоф, ул. Юты Бондаровской, 1, 2, 3, 5, 6, 18, 19, 20, 21, 23; пер. Суворовцев, 1-8,10; ул. В. Дубинина, 1-8, 10, 12.

Раздел оценки воздействия планируемых работ на объект культурного наследия, расположенный в зоне влияния проводимых работ, содержит фотофиксацию участка проведения работ, дающая полное представление о современной ситуации на рассматриваемой территории.

Раздел оценки воздействия проводимых работ на объекты культурного наследия, расположенные в зоне влияния, содержит также результаты технического обследования объекта культурного наследия.

По результатам обследования состояние объекта культурного наследия регионального значения «Казармы 148-го пехотного Каспийского полка (с территорией)», расположенный по адресу: Санкт-Петербург, г. Петергоф, ул. Юты Бондаровской, 1, 2, 3, 5, 6, 18, 19, 20, 21, 23; пер. Суворовцев, 1-8,10; ул. В. Дубинина, 1-8, 10, 12, оценивается как работоспособное.

В целях обеспечения сохранности объекта культурного наследия и уменьшения влияния на объект культурного наследия земляных и строительных работ при реализации проекта «Выполнение инженерных изысканий, разработка проектной документации по объекту «Реконструкция ул. Юты Бондаровской от Парковой ул. до Ропшинского шоссе» для нужд Санкт-Петербурга» проектом мероприятий рекомендуется:

- 1) Организовать производство строительного-монтажных работ с применением щадящих технологических режимов;
- 2) Организовать штатный динамический мониторинг за техническим состоянием объектов культурного наследия и геотехнический мониторинг во время производства строительного-монтажных работ и после окончания строительства. В процессе мониторинга должен осуществляться контроль возникновения и развития вертикальных либо горизонтальных смещений стен, позволяющий зафиксировать момент нарушения целостности (появление или раскрытие трещин). Кроме того, должен осуществляться контроль параметров колебаний грунтов и конструкций (динамический мониторинг).

В документации присутствует описание особенностей проведения работ в условиях непосредственной близости от объектов культурного наследия, указаны площадки для складирования материалов и оборудования.

Строительная площадка в соответствии с СП 48.13330.2011 ограждается сплошным инвентарным временным ограждением по всему периметру площадки.

Складирование щебня, песка и грунта осуществляется во временных отвалах в границах полосы отвода.

Складирование строительных материалов в непосредственной близости от объекта культурного наследия не допускается.

Минимальное расстояние от зоны производства работ до зданий объекта культурного наследия регионального значения «Казармы 148-го пехотного Каспийского полка (с территорией)» примерно 12 м.

Остальные объекты культурного наследия, входящие в состав объекта культурного наследия регионального значения «Казармы 148-го пехотного Каспийского полка (с территорией)», находятся на значительном расстоянии от зоны производства работ и не были рассмотрены в разделе.

При глубине траншей и котлованов не более 3 м радиус и на расстоянии 4Нк влияния от земляных работ прогнозируется в пределах зоны производства работ.

Дополнительные специальные мероприятия по защите объектов культурного наследия и противоаварийным работам не требуются.

Проектные решения по организации производства строительного-монтажных работ включают расчетные данные о границе опасной и рабочей зон при перемещении груза кранами, целиком расположенной в границах строительной площадки.

Опасная и рабочие зоны монтажа не затрагивает территорию объекта культурного наследия, исключая возможность переноса строительных материалов над объектом культурного наследия.

Таким образом, производство работ не окажет прямого воздействия на объект культурного наследия.

Участок проектирования, кадастровый номер 78:40:0019282, в соответствии с законом Санкт-Петербурга от 24 декабря 2008 года № 820-7 расположен в границах единой зоны регулирования застройки и хозяйственной деятельности объектов культурного наследия расположенных за пределами исторически сложившихся центральных районов Санкт-Петербурга (участок ЗРЗ(21)21)..

Таким образом, реализация решений, предусмотренных проектом: «Выполнение инженерных изысканий, разработка проектной документации по объекту «Реконструкция ул. Юты Бондаровской от Парковой ул. до Ропшинского шоссе» для нужд Санкт-Петербурга не нарушит предмет охраны объекта культурного наследия, режима использования территории объекта культурного наследия, режима в границах единой зоны регулирования застройки и хозяйственной деятельности объектов культурного наследия расположенных за пределами исторически сложившихся центральных районов Санкт-Петербурга (участок ЗРЗ(21)21). согласно закону Санкт-Петербурга от 19.01.2009 № 820-7 «О границах объединенных зон охраны объектов культурного наследия, расположенных на территории Санкт-Петербурга, режимах использования земель и требованиях к градостроительным регламентам в границах указанных зон».

Реализация решений, предусмотренных проектом: «Выполнение инженерных изысканий, разработка проектной документации по объекту «Реконструкция ул. Юты Бондаровской от Парковой ул. до Ропшинского шоссе» для нужд Санкт-Петербурга, разработанным АО «Петербургские Дороги» в 2022 г., шифр П-25/2022-ПД, соответствует требованиям законодательства в области государственной охраны объектов культурного наследия.

Таким образом, предполагаемые работы не окажут косвенного воздействия на объект культурного наследия.

Так как в процессе строительства, и, в частности, устройства оснований и фундаментов, возникает большое число дополнительных факторов, трудно поддающихся учету, проектом предусмотрена необходимость, во избежание развития неблагоприятных тенденций при производстве работ, проводить геотехнический и динамический мониторинг, а также организовать производство строительно-монтажных работ по проекту: «Выполнение инженерных изысканий, разработка проектной документации по объекту «Реконструкция ул. Юты Бондаровской от Парковой ул. до Ропшинского шоссе» для нужд Санкт-Петербурга» с применением щадящих технологических режимов.

Глава 5. Мероприятия по обеспечению сохранности объекта культурного наследия.

В рассматриваемой документации на основании оценки воздействия проводимых работ на объект культурного наследия были разработаны мероприятия по обеспечению сохранности объекта культурного наследия.

Мероприятия по обеспечению сохранности объекта культурного наследия включают проектные решения по организации строительной площадки и движения автотранспорта (строительной техники).

Доставка строительных грузов на стройплощадку согласно проекту, осуществляется автотранспортом по дорогам общего пользования без проезда по территории объекта культурного наследия.

В непосредственной близости менее 3-х метров к зданию - объекту культурного наследия: проезд или стоянку любой техники; складирование любых материалов, предметов и грузов, а также размещение оборудования; устройство и установку мест отдыха, бытовок, временных жилых или складских построек запрещается.

В случае угрозы нарушения целостности и сохранности объекта культурного наследия минимальное расстояние от границ объекта культурного наследия для движения транспортных средств может быть изменено в сторону увеличения.

Зоны разгрузки необходимых строительных конструкций, материалов и оборудования устраиваются на значительном удалении от объекта культурного наследия.

Разделом предусмотрено ограждение существующих деревьев в зоне строительной площадки и на путях движения автотранспорта. Ограждения сохраняемых деревьев выполняются из инвентарных щитов высотой 2,0 м, выполненных из досок толщиной 25 мм. Щиты располагаются на расстоянии не менее 0,5 м от ствола дерева и крепятся кольями Ø 6...8 см, забитыми в землю на 0,5...0,8 м. Для сохранения корневой системы от различных повреждений вокруг ствола дерева на расстояние до 1,5 м устраивается настил из досок толщиной 50 мм.

Для сбора строительных отходов предусмотрена установка металлических контейнеров. Контейнеры регулярно вывозятся с территории строительной площадки автотранспортом на полигон ТБО. Вывоз строительного мусора и разработанного грунта после кратковременного складирования предусматривается на полигон ТБО.

В рамках решений по организации строительной площадки разработаны необходимые противопожарные мероприятия.

Раздел мероприятий по обеспечению сохранности объекта культурного наследия включает также мероприятия по организации производства демонтажных и строительномонтажных работ с применением щадящих технологических режимов.

Организации производства демонтажных и строительного-монтажных работ включает решения по минимизации расчетных динамических (вибрационных) нагрузок от строительных машин и механизмов, предполагаемых к использованию в процессе производства работ.

Согласно проекту, в процессе производства работ планируется использовать строительные машины и механизмы с минимальным уровнем динамических и вибрационных воздействий, применяя щадящие технологические режимы, минимизирующие динамические воздействия на грунт и обеспечивающие сохранность структуры грунтов основания и конструкций соседней застройки.

В целях снижения техногенного воздействия предусмотрено использование парка строительных машин и механизмов, имеющих минимально возможное удельное давление ходовой части на подстилающие грунты.

Проектом также предусмотрен дополнительный инструктаж машинистов кранов о необходимости строгого соблюдения границ опасных зон обслуживания кранов.

В соответствии с требованиями СП 246.1325800.2016 «Положения об авторском надзоре за строительством предприятий, зданий и сооружений» организовать проведение периодических инструктажей для персонала на основании плана-графика, с разъяснением научной ценности и культурно-исторической значимости объекта культурного наследия.

В перечне мероприятий по обеспечению сохранности объекта культурного наследия при производстве работ и эксплуатации объекта нового строительства включен раздел мероприятий по динамическому мониторингу за техническим состоянием конструкций объектов культурного наследия и по геотехническому мониторингу во время производства демонтажных и строительного-монтажных работ и после окончания строительства, направленных на оперативное определение возможных негативных воздействий и на их устранение.

Все мероприятия, а также объем и продолжительность проводимого мониторинга на площадках строительства и в зонах их влияния, разработаны на основе ГОСТ 56198-2014 «Мониторинг технического состояния объектов культурного наследия. Недвижимые памятники».

В проекте указаны критерии приостановки работ. К основным критериям изменения технического состояния объектов культурного наследия при достижении которых требуется остановка демонтажных строительного-монтажных работ относятся: повреждение предмета охраны, отсутствие защитных ограждений деревьев/защитные ограждения ненадлежащего качества, изменение вертикальных отметок, в том числе провалы и понижения грунта, ведение земляных работ вблизи деревьев (корневая система минимально по диаметру

кроны), гибель растений, появление признаков угнетения и заболеваний зеленых насаждений, в том числе изменения пигментации листовых пластин и усыхание ветвей в кронах вблизи зоны производства работ, изменение признаков вертикального антигеотропизма деревьев (фиксация признаков отклонения стволов деревьев от вертикали, в том числе сопровождающиеся вывалом кома).

К основным критериям изменения технического состояния объектов культурного наследия, при достижении которых требуется остановка строительно-монтажных работ относятся: появление новых трещин на конструкциях объекта культурного наследия; раскрытие старых трещин, которое фиксируется по техническому состоянию маячков, установленных до начала производства работ; достижение предельно допустимых осадок (предельных дополнительных деформаций основания фундаментов) объекта культурного наследия – 10 мм (для категории технического состояния II - работоспособного в соответствии с Приложением А Таблица А1. и Приложением Ж. Таблица Ж1. ГОСТ 56198-2014. Мониторинг технического состояния объектов культурного наследия. Недвижимые памятники.).

В случае наличия одного из указанных критериев безопасного ведения работ документацией предусматривается немедленная приостановка работ на объекте, механизм которой включает следующие мероприятия: уведомление производителя работ и проектировщика о возникновении негативных технологических воздействий; оперативное предложение мероприятий по устранению негативных воздействий, согласованное с проектной организацией; информирование государственных контрольных органов (Комитет по государственному контролю, использованию и охране памятников истории и культуры, Служба государственного строительного надзора и экспертизы Санкт-Петербурга и др.) о возникновении опасных тенденций, которые могут привести к превышению допустимого критерия по дополнительным деформациям существующих зданий (сооружений).

В соответствии с п.4.16 ГОСТ Р 56198-2014 срочный режим мониторинга начинается за три месяца до начала производства работ и продолжается в течение всего периода влияния указанных воздействий и в течение двух лет после окончания влияния указанных воздействий.

11. Перечень документов и материалов, собранных и полученных при проведении экспертизы, а также использованной для нее специальной, технической и справочной литературы.

11.1. Перечень документов и материалов, собранных и полученных при проведении экспертизы.

- решение исполкома Ленгорсовета №608 от 16.07.1990 (Приложение №1 Копия решения органа государственной власти о включении объекта культурного наследия в реестр)
- выписка от 27.10.2023г. № КУВИ-001/2023-243891673 из Единого государственного реестра недвижимости об объекте недвижимости – нежилом здании по адресу: Санкт-Петербург, город Петродворец, Суворовский городок, дом 1, литера А, кадастровый номер: 78:40:0019281:16 (Приложение №6. Сведения об объекте культурного наследия и о земельных участках в границах его территории, внесенных в государственный кадастр недвижимости)
- копия технического паспорта по состоянию на 05.05.1996 7) Приложение №7. Копия технического паспорта на объект культурного наследия и поэтажных планов

11.2. Используемая для экспертизы специальная, техническая, справочная и иная литература.

- Абасалиев Р.А. История 148-го пехотного Каспийского полка. - СПб., 2011
- Абасалиев Р. Ф. К истории 148-го пехотного Каспийского полка. - «Нева», 2007, №10.
- Архитекторы-строители Санкт-Петербурга середины XIX - начала XX века. Справочник. / А.М. Гинзбург, Б.М. Кириков / Под общ. ред. Б.М. Кирикова. - СПб.: Пилигрим. 1996 г.
 - Англинов, К. А. Петродворец. Справочник. Петродворец. 2003.
 - Гейрот А.Ф. Описание Петергофа. СПб., 1868. С. 121-122.
 - Горбатенко, С.Б. Петергофская дорога: Историко-архитектурный путеводитель. - СПб. 2001.
 - Гусаров Ю.А. Памятники воинской славы Петербурга. СПб., 2010
 - Гущин, В.А. История Петергофа и его жителей. Книга III. Новый Петергоф. - СПб., 2004
 - Горбатенко С.Б. Петергофская дорога: Историко-культурный путеводитель / С. Б. Горбатенко. — СПб: Европейский дом, 2002. - 448 с/
 - Зодчие Санкт-Петербурга XIX – начала XX веков. Архитекторы второй половины XIX века. Архитекторы конца XIX – начала XX века / сост. В.Г Исаченко. - СПб.: Лениздат, 1998.
 - Измайлов М.М. Путеводитель по Петергофу: к 200-летию Петергофа. СПб. 1909. С. 62, 64.
 - Курбатов А.А. Историческая памятка каспийца 1811-1911 гг. СПб., 1911
 - Лисовский, В.Г. Архитектура Петербурга. Три века истории / В.Г. Лисовский. - СПб.: Славия, 2004. - 416 с.

- Любимов Е.А. Военные были старого Петергофа. - Петергоф. Очерки по краеведению. Ч.2.Петродворец, 1995. Новые казармы в Петергофе. - Неделя строителя. 1901.
- Пилявский, В.И. Архитектура Ленинграда / В.И. Пилявский. - М., Л.: Гос. изд. лит. по стр-ву и арх-ре, 1953. – 339 с.: ил.
- Пригороды Ленинграда / Сост. Д.А. Кючарианц, А.Г. Раскин. - Л.: Искусство. 1985.
- Юхнева Е.Д. Из Петергофа в Стрельну по Царской (Нижней) дороге. XIX век. Путеводитель. -. СПб., 2005

Архив ФГУ «Военно-исторический музей артиллерии, инженерных войск и войск связи».

Ф.56.0п.110/16. Д.1-3.

Нормативная документация:

ГОСТ Р 55567-2013. Порядок организации и ведения инженерно-технических исследований на объектах культурного наследия. Памятники истории и культуры. Общие требования;

ГОСТ Р 56198-2014. Мониторинг технического состояния объектов культурного наследия. Недвижимые памятники.

ГОСТ Р 55945-2014 Общие требования к инженерно-геологическим изысканиям и исследованиям для сохранения объектов культурного наследия

12. Обоснования вывода экспертизы.

По результатам проведенных исследований и анализа раздела документации, обосновывающего меры по обеспечению сохранности объекта культурного наследия регионального значения «Казармы 148-го пехотного Каспийского полка (с территорией)», расположенного по адресу: Санкт-Петербург, г. Петергоф, ул. Юты Бондаровской, 1, 2, 3, 5, 6, 18, 19, 20, 21, 23; пер. Суворовцев, 1-8, 10; ул. В. Дубинина, 1-8, 10, 12, при проведении земляных и строительных работ на земельном участке, непосредственно связанном с земельным участком в границах территории объекта культурного наследия, - «Раздел 10. Иная документация в случаях, предусмотренных законодательными и иными нормативными правовыми актами Российской Федерации. Том 10.1. Обеспечение сохранности объектов культурного наследия», шифр П-25/2022-ПД-ИД1, разработанного АО «Петербургские Дороги» в 2023 г., было установлено следующее:

1) Границы опасной зоны при перемещении груза краном, расположены вне границ территории объектов культурного наследия; складирование материалов на территории и проезд по территории объекта культурного наследия проектом не предусмотрены;

- 2) По результатам проведенной в разделе оценки воздействия проводимых работ на объекты культурного наследия, попадающих в зону влияния проведение работ по реконструкции канализационной сети не окажет прямого воздействия на объекты культурного наследия;
- 3) Реализация решений, предусмотренных проектом: Выполнение инженерных изысканий, разработка проектной документации по объекту «Реконструкция ул. Юты Бондаровской от Парковой ул. до Ропшинского шоссе» для нужд Санкт-Петербурга» не нарушит предмет охраны объекта культурного наследия, режима использования территории объекта культурного наследия, режима в границах единой зоны регулирования застройки и хозяйственной деятельности объектов культурного наследия расположенных за пределами исторически сложившихся центральных районов Санкт-Петербурга (участок ЗРЗ(21)21). согласно закону Санкт-Петербурга от 19.01.2009 № 820-7 «О границах объединенных зон охраны объектов культурного наследия, расположенных на территории Санкт-Петербурга, режимах использования земель и требованиях к градостроительным регламентам в границах указанных зон»;
- 4) Для обеспечения физической сохранности объекта культурного наследия в рассматриваемой документации на основании оценки воздействия проводимых работ на объект культурного наследия были разработаны мероприятия по обеспечению сохранности объекта культурного наследия, включающие решения по организации строительной площадки, движению автотранспорта и строительной техники, исключающие нанесение вреда расположенным на сопряженных территории объекта культурного наследия (ограждение территории строительной площадки, проезд строительной автотранспорта и строительной техники вне границ объекта культурного наследия), решения по организации производства демонтажных и строительно-монтажных работ с применением щадящих технологических режимов (использование строительных машины и механизмов с минимальным уровнем динамических и вибрационных воздействий, установка границ опасных и рабочих зон вне границ территории объекта культурного наследия), мероприятия по минимизации расчетных динамических (вибрационных) нагрузок от строительных машин и механизмов, предполагаемых к использованию в процессе производства работ, решения по динамическому мониторингу за техническим состоянием конструкций объекта культурного наследия и по геотехническому мониторингу во время производства строительно-монтажных работ и после окончания строительства, направленные на оперативное определение возможных негативных воздействий и на их устранение;

5) При соблюдении разработанных в документации мер, направленных на недопущение случайного или умышленного повреждения и уничтожения объекта культурного наследия, расположенного на участке, непосредственно связанным с участком строительства, при проведении земляных и строительных работ, предусмотренных проектом «Корректировка проектной документации по объекту: «Реконструкция ул. Юты Бондаровской от Парковой ул. до Ропшинского шоссе» для нужд Санкт-Петербурга», разработанной АО «Петербургские Дороги» в 2022 г., шифр П-25/2022-ПД, сохранность объекта культурного наследия обеспечивается.

13. Вывод экспертизы:

По результатам рассмотрения раздела документации, обосновывающего меры по обеспечению сохранности объекта культурного наследия регионального значения «Казармы 148-го пехотного Каспийского полка (с территорией)», расположенного по адресу: Санкт-Петербург, г. Петергоф, ул. Юты Бондаровской, 1, 2, 3, 5, 6, 18, 19, 20, 21, 23; пер. Суворовцев, 1-8,10; ул. В. Дубинина, 1-8, 10, 12, при проведении земляных, строительных, мелиоративных, хозяйственных работ, указанных в статье 30 настоящего Федерального закона работ по использованию лесов и иных работ, в границах территории объекта культурного наследия либо на земельном участке, непосредственно связанном с земельным участком в границах территории объекта культурного наследия, предусмотренных проектом: «Реконструкция ул. Юты Бондаровской от Парковой ул. до Ропшинского шоссе» для нужд Санкт-Петербурга», разработанным АО «Петербургские Дороги» в 2022 г., шифр П-25/2022-ПД, - «Раздел 10. Иная документация в случаях, предусмотренных законодательными и иными нормативными правовыми актами Российской Федерации. Том 10.1. Обеспечение сохранности объектов культурного наследия», шифр П-25/2022-ПД-ИД1, разработанным АО «Петербургские Дороги» в 2023 г., аттестованным экспертом сделан вывод о возможности (**положительное заключение**) обеспечения сохранности объекта культурного наследия регионального значения «Казармы 148-го пехотного Каспийского полка (с территорией)», расположенного по адресу: Санкт-Петербург, г. Петергоф, ул. Юты Бондаровской, 1, 2, 3, 5, 6, 18, 19, 20, 21, 23; пер. Суворовцев, 1-8,10; ул. В. Дубинина, 1-8, 10, 12, при проведении земляных, строительных, мелиоративных и (или) хозяйственных работ, предусмотренных статьей 25 Лесного кодекса Российской Федерации работ по использованию лесов и иных работ.³

³ В соответствии с положением о государственной историко-культурной экспертизе, утвержденным Постановлением Правительства Российской Федерации от 15.07.2009 №569

14. Перечень приложений к заключению экспертизы:

- 1) Приложение №1. Копия решения органа государственной власти о включении объекта культурного наследия в реестр
- 2) Приложение №2. Копия решения органа государственной власти об определении предмета охраны объекта культурного наследия
- 3) Приложение №3. Копия решения органа государственной власти об утверждении границ территории объекта культурного наследия
- 4) Приложение №4. Копия охранного обязательства собственника объекта культурного наследия
- 5) Приложение №5. Материалы фотофиксации
- 6) Приложение №6. Сведения об объекте культурного наследия и о земельных участках в границах его территории, внесенных в государственный кадастр недвижимости
- 7) Приложение №7. Копия технического паспорта на объект культурного наследия и поэтажных планов
- 8) Приложение №8. Копия договора на проведение экспертизы
- 9) Приложение №9. Иная документация
- 10) Приложение №10. Паспорт объекта культурного наследия

15. Дата оформления заключения экспертизы.

27 октября 2023 г. Аттестованный эксперт : подписано цифровой подписью Я.В. Губин

Приложение №1

к Акту по результатам проведения государственной историко-культурной экспертизы документации, обосновывающей меры по обеспечению сохранности объекта культурного наследия регионального значения «Казармы 148-го пехотного Каспийского полка (с территорией)», расположенного по адресу: Санкт-Петербург, г. Петергоф, ул. Юты Бондаровской, 1, 2, 3, 5, 6, 18, 19, 20, 21, 23; пер. Суворовцев, 1-8,10; ул. В. Дубинина, 1-8, 10, 12, при проведении земляных и строительных работ на земельном участке, непосредственно связанном с земельным участком в границах территории объекта культурного наследия, - «Раздел 10. Иная документация в случаях, предусмотренных законодательными и иными нормативными правовыми актами Российской Федерации. Том 10.1. Обеспечение сохранности объектов культурного наследия», шифр П-25/2022-ПД-ИД1, разработанным АО «Петербургские Дороги» в 2023 г., в целях обеспечения сохранности объектов культурного наследия, включенных в реестр, выявленных объектов культурного наследия либо объектов, обладающих признаками объекта культурного наследия, при проведении земляных, строительных, мелиоративных, хозяйственных работ, указанных в статье 30 настоящего Федерального закона работ по использованию лесов и иных работ

**Копия решения органа государственной власти о включении
объекта культурного наследия в реестр**

№ 1011/1011
80

РЕШЕНИЕ

от 16.07.90 № 608
Ленинград

О взятии под охрану памятников градостроительства и архитектуры Кировского, Красносельского, Ленинского, Петродворцового районов и г. Ломоносова

В соответствии с Законом РСФСР "Об охране и использовании памятников истории и культуры", учитывая большую историко-архитектурную и хозяйственную ценность застройки Ленинграда и его пригородов, Исполнительный комитет Ленинградского городского Совета народных депутатов РЕШИЛ:

Включить в Государственный список памятников градостроительства и архитектуры местного значения здания, сооружения, усадьбы и парки на бывшей Петергофской дороге в пределах Кировского, Красносельского и Ленинского районов, а также в Петродворцовом районе и г. Ломоносове согласно приложению.

Председатель Исполкома

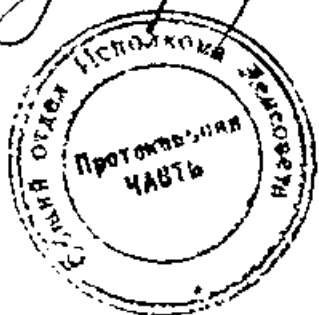


А.А.Щелканов

За секретаря
заместитель председателя



Т.Б.Заварова



ГОСУДАРСТВЕННЫЙ СПИСОК
памятников градостроительства и архитектуры
местного значения

№ п/п	Наименование памятника, дата сооружения, автор	Местонахождение памятника
<u>Кировский район</u>		
1.	Трансформаторная подстанция городского трамвая. 1906-08 гг. А.И.Зазерский	пр.Стачек, 9.
2.	Павильоны (два), каменная ограда и пилоны ворот Красненького кладбища. 1950-е гг. С.Г.Майофис	пр.Стачек, 98
3.	Б. дача К.Сиверса (комплекс "Кировского городка" - 7 зданий и пруд). Ф.Б.Растрелли, Л.Л.Шретер и др. Сер.ХУШ в., 1950-е гг.	пр.Стачек, 140, 142, 144, 156, 158 160, 172
4.	Усадьба Р.Вороцова (главный дом, территория с прудами, элементами исторической планировки и зелеными насаждениями). Сер.ХУШ в.	пр.Стачек, 186 а
<u>Красносельский район</u>		
5.	Часовня. 1905 г. М.М.Долгополов.	ул.Интернациональная, 1/2
6.	Усадьба П.Демидова (главный дом, перестроенный в 1940-х гг., территория с прудом, элементами исторической планировки и зелеными насаждениями), 2-я пол. ХУШ в.	ул.Чекистов, 2, корп. 1
7.	Усадьба Миниха (главный дом постройки 1959 г., территория с прудом, элементами исторической планировки и зелеными насаждениями). 2-я пол. ХУШ в.	ул.Чекистов, 19

№	Наименование объекта	№ приложения к реп. бл.
2	3	3
10.	Учительский домик. 2-я пол. XIX в.	Ленинградское шоссе, д. 115
11.	Дом водокачальни. 2-я пол. XIX в.	Ленинградское шоссе, 110
12.	Мост на Ленинградском шоссе. 1780-е гг.	Без адреса
<u>(г.Петродворец)</u>		
13.	Дом Х.А.Комендантовой. 1840-е гг. Восст. в 1940-х гг. В.Серебряков.	ул.Аврова, 8
14.	Дача П.А.Виноградовой (с территорией), 2-я пол. XIX в.	ул.Аврова, 32
15.	Караулка Александрийского парка. 1867 г.	ул.Аврова, 32а
16.	Жилой дом. Кон. 1940-х - нач. 1960-х гг.	ул.Аврова, 43
17.	Дача в "Деминской колонии" нач. XX в.	ул.Воровского, 2
18.	Жилой дом. 2-я пол. XIX в.	ул.Гольца, 18
19.	Казармы лейб-гвардии Драгунского полка. 1895-1902 гг. и жилой комплекс. 1960-е гг. (составляют ансамбль).	Исторические корпуса Лен.училища железнодорожных войск и военных сообщений им. М.В.Фрунзе и Центральные офицерские курсы (корп. 5, 6, 25, 29, 38), а также Суворовская ул., д. 3, к. 1, 2, 3, 5, 7; д. 5, к. 1, 2, 3, 4; д. 7, к. 1, 2, 3, 4, 5
20.	Паровозо-водоподъемное здание. 2-я пол. XIX в.	Железнодорожный пер., .
21.	Офицантский дом. 1859-61 гг. П.Л.Бонуа.	ул.Калинина, 7
22.	Дача Разумовской (сад, сторожка, ограда). Кор. 1830-х гг.	ул.Карла Либкнехта, 1/3; ул.Коминтерна;
23.	Дома Д.Н.Казина. Кон. 1830-х гг.	ул.Карла Либкнехта, 3; ул.Прудовая, 8
24.	Дом С.Ф.Золотовой. 1840-е гг.	ул.Карла Либкнехта, 5/7
25.	Дом В.Ф.Кузьмина. Ок. 1840 гг. Перестр. в 1950-х гг.	ул.Карла Либкнехта, 11

№	9	у	приложение к рев.	
2				3
16.	Дом И.Ф.Кузьмина. Кон. 1830-х гг.	ул.Карла Либкнехта, 13/10		
17.	Казармы 148-го пехотного Каспийского полка (с территорией). 1898-1903 гг.	ул.Юты Бондаровской, 1, 2, 3, 5, 6, 18, 19, 20, 21, 23; пер.Суворовцев, 1-8, 10; ул.В.Дубинина, 1-8, 10, 12		
18.	Памятник "Каспийцам-товарищам, павшим в войну 1904-1905 гг.". 1911 г.	ул.Юты Бондаровской, 10		
19.	Сторожка усадьбы А.Я.Красовского. 3-я пол. XIX в.	ул.Коминтерна, 7		
20.	Жилой дом. Кон. XIX - нач. XX в.	ул.Коммуны, 3		
21.	Казармы лейб-гвардии Конногренадерского полка (с оградой и территорией). 1835-1837 гг., 2-я пол. XIX в.	Ист.корт. в/ч 52611 (казарма, столовая, штаб, 3 склада), а также ул.Конногвардейская, 1, 3, 4/13, 5, 7, 9, 11, 13; ул.Морского десанта, 12; ул.Карла Либкнехта, 15, 15а, 17, 19, 21		
22.	Усадьба Ю.И.Мерар-де-Суконтана (главный дом с территорией). 1850-е гг. Перестр. в 1950-х гг.	Красноармейский пр., 4		
23.	Усадьба А.П.Кожевникова (М.В.Книер) (главный дом с территорией, элементами исторической планировки, прудом, зелеными насаждениями). 1840-е гг.	Красноармейский пр., 5		
24.	Усадьба арх. Е.Гана (главный дом с территорией). 1850-е гг.	Красноармейский пр., 8		
25.	Усадьба А.В.Львовой (главный дом с территорией). 1850-е гг.	Красноармейский пр., 22		
26.	Телеграфная станция. 1858 г. А.И.Штакеншнейдер.	Красный пр., 3		
27.	Ферма. 1853 г. Е.Л.Ган.	Красный пр., 5		
28.	Дом настухов. 1897-1898, 1915 г. А.К.Миняев.	Красный пр., 7		
29.	Комплекс дворцового госпиталя (с территорией). 1857-1860, нач. XX в., 1850-е гг. Н.Л.Бенуа, А.И.Семенов, Заусская.	Красный пр., 18, 20, 24, а также погреб, часовня, 2 корпуса (без номера) и ограда		

Приложение №2
к Акту по результатам проведения государственной историко-культурной экспертизы документации, обосновывающей меры по обеспечению сохранности объекта культурного наследия регионального значения «Казармы 148-го пехотного Каспийского полка (с территорией)», расположенного по адресу: Санкт-Петербург, г. Петергоф, ул. Юты Бондаровской, 1, 2, 3, 5, 6, 18, 19, 20, 21, 23; пер. Суворовцев, 1-8,10; ул. В. Дубинина, 1-8, 10, 12, при проведении земляных и строительных работ на земельном участке, непосредственно связанном с земельным участком в границах территории объекта культурного наследия, - «Раздел 10. Иная документация в случаях, предусмотренных законодательными и иными нормативными правовыми актами Российской Федерации. Том 10.1. Обеспечение сохранности объектов культурного наследия», шифр П-25/2022-ПД-ИД1, разработанным АО «Петербургские Дороги» в 2023 г., в целях обеспечения сохранности объектов культурного наследия, включенных в реестр, выявленных объектов культурного наследия либо объектов, обладающих признаками объекта культурного наследия, при проведении земляных, строительных, мелиоративных, хозяйственных работ, указанных в статье 30 настоящего Федерального закона работ по использованию лесов и иных работ

**Копия решения органа государственной власти об определении
предмета охраны объекта культурного наследия**



ПРАВИТЕЛЬСТВО САНКТ-ПЕТЕРБУРГА
КОМИТЕТ ПО ГОСУДАРСТВЕННОМУ КОНТРОЛЮ, ИСПОЛЬЗОВАНИЮ
И ОХРАНЕ ПАМЯТНИКОВ ИСТОРИИ И КУЛЬТУРЫ
РАСПОРЯЖЕНИЕ

окуд

09.07.2021

№ 91-рп

**Об утверждении предмета охраны
объекта культурного наследия
регионального значения
«Казармы 148-го пехотного
Каспийского полка (с территорией)»**

В соответствии с подпунктом 10 пункта 2 статьи 33 Федерального закона от 25.06.2002 № 73-ФЗ «Об объектах культурного наследия (памятниках истории и культуры) народов Российской Федерации» и пунктом 3.12 Положения о Комитете по государственному контролю, использованию и охране памятников истории и культуры, утвержденного постановлением Правительства Санкт-Петербурга от 28.04.2004 № 651:

1. Утвердить предмет охраны объекта культурного наследия регионального значения «Казармы 148-го пехотного Каспийского полка (с территорией)», расположенного по адресу: Санкт-Петербург, г. Петергоф, ул. Юты Бондаровской, 1, 2, 3, 5, 6, 18, 19, 20, 21, 23, пер. Суворовцев, 1-8, 10, ул. В.Дубинина, 1-8, 10, 12, согласно приложению к настоящему распоряжению.

2. Признать утратившими силу распоряжения КГИОП от 06.03.2011 № 10-42; от 16.06.2011 № 10-305; от 20.07.2011 № 10-414; от 28.01.2013 № 10-23; от 28.01.2013 № 10-24; от 28.05.2013 № 10-272; от 08.07.2013 № 10-332; от 17.12.2014 № 10-815; от 23.06.2015 № 10-253; от 24.06.2015 № 10-269; от 07.11.2016 № 10-585.

3. Начальнику отдела государственного реестра объектов культурного наследия КГИОП обеспечить размещение настоящего распоряжения в электронной форме в локальной компьютерной сети КГИОП и его официальное опубликование.

4. Контроль за выполнением распоряжения возложить на начальника Управления государственного реестра объектов культурного наследия КГИОП.



Заместитель председателя Комитета

Г.Р.Аганова

Предмет охраны объекта культурного наследия регионального значения
 «Казармы 148-го пехотного Каспийского полка (с территорией)»,
 расположенного по адресу:
 Санкт-Петербург, г. Петергоф, ул. Юты Бондаровской, 1,2, 3, 5, 6, 18, 19, 20, 21, 23,
 пер. Суворовцев, 1–8, 10, ул. В.Дубинина, 1–8, 10,12.





№ пп	Виды предмета охраны	Элементы предмета охраны	Фотофиксация
1	2	3	4
1	<p>Объемно-пространственное и планировочное решение территории:</p>	<p>градостроительная роль ансамбля объекта культурного наследия регионального значения «Казармы 148-го пехотного Каспийского полка (с территорией)» в формировании архитектурно-исторического облика города Петергофа;</p> <p>местоположение зданий входящих в состав объекта культурного наследия регионального значения «Казармы 148-го пехотного Каспийского полка (с территорией)» в границах территории объекта культурного наследия.</p>	

I. Санкт-Петербург, город Петергоф, улица Володи Дубинина, дом 2, литера А.

№ пп	Виды предмета охраны	Элементы предмета охраны	Фотофиксация
1	2	3	4
1.	Объемно-пространственное решение:	<p>исторические местоположение, габариты и конфигурация двухэтажного прямоугольного в плане здания;</p> <p>исторические конфигурация и габариты крыши, включая высоту конька и слуховые окна;</p> <p>исторические высотные отметки здания;</p> <p>материал покрытия кровли – металл;</p> <p>исторические кирпичные дымовые трубы.</p>	
2.	Конструктивная система здания:	<p>исторические наружные кирпичные капитальные стены;</p> <p>исторические внутренние капитальные стены – местоположение, материал (кирпич);</p> <p>местоположение междуэтажных перекрытий;</p> <p>две исторические лестницы: местоположение, габариты, конфигурация, тип (двухмаршевые на косоуре), с известняковыми ступенями и металлическими ограждениями из прутьев круглого сечения и поручня.</p>	

3.	<p>Архитектурно-художественное решение фасадов:</p>	<p>историческое архитектурно-художественное решение в приемах кирпичного стиля, в том числе:</p> <p>материал и характер оформления цоколя – известняковая скоба;</p> <p>материал отделки фасада – лицевой кирпич;</p> <p>исторические местоположение, габариты и конфигурация исторических дверных и оконных проемов (в том числе заложенных);</p> <p>исторические рисунок расстекловки и цвет оконных заполнений;</p> <p>исторические материал (дерево), рисунок (филенчатый) и цвет дверных заполнений;</p> <p>клинчатые перемычки оконных и дверных проемов;</p> <p>кирпичная подоконная тяга в уровне 1 этажа;</p> <p>междуэтажный карниз с поясом городков;</p> <p>венчающий карниз с поясом городков;</p> <p>оформление центрального ризалита по восточному фасаду порталом и щипцом с окном-люкарной, со сложным кирпичным декором;</p> <p>оформление фасадов здания кирпичным декором и рустованными лопатками;</p> <p>оформление дымовых труб кирпичным декором, в том числе тягами, нишами и венчающим карнизом с поясом городков.</p>	   
----	---	--	---

II. Санкт-Петербург, город Петергоф, улица Володи Дубинина, дом 4, литера А

№ пп	Виды предметов охраны	Элементы предметов охраны	Фотофиксация
1	2	3	4
1	Объемно-пространственное решение:	<p>исторические габариты и конфигурация одноэтажного здания;</p> <p>исторические конфигурация и габариты крыши – двускатная с широкими свесами;</p> <p>исторические высотные отметки здания;</p> <p>материал покрытия – металл.</p>	
2	Конструктивная система здания:	исторические внешние кирпичные капитальные стены.	
3	Архитектурно-художественное решение фасадов:	<p>историческое архитектурно-художественное решение:</p> <p>материал и характер оформления цоколя – известняковая скоба;</p> <p>материал отделки фасада – лицевой кирпич;</p> <p>габариты ширины и отметки высоты исторических дверных и оконных проемов;</p> <p>исторические рисунок расстекловки и цвет оконных заполнений;</p> <p>исторические материал (дерево), рисунок (филенчатый) и цвет дверных заполнений;</p> <p>клинчатые перемычки оконных и дверных проемов;</p> <p>свесы кровли на фигурных стропильных ногах.</p>	  

III. Санкт-Петербург, город Петергоф, улица Володи Дубинина, дом 6, литера А.



№ пп	Виды предмета охраны	Элементы предмета охраны	Фотофиксация
1	2	3	4
1.	Объемно-пространственное решение:	<p>исторические местоположение, габариты и конфигурация двухэтажного прямоугольного в плане здания;</p> <p>исторические конфигурация и габариты крыши, включая высоту конька и слуховые окна;</p> <p>исторические высотные отметки здания;</p> <p>материал покрытия кровли – металл;</p> <p>исторические кирпичные дымовые трубы.</p>	
2.	Конструктивная система здания:	<p>исторические наружные кирпичные капитальные стены;</p> <p>исторические внутренние капитальные стены – местоположение, материал (кирпич);</p> <p>местоположение междуэтажных перекрытий;</p> <p>историческая парадная лестница в центральной части здания: местоположение, габариты, конфигурация, тип (двухмаршевая на косоуре) с металлическими ограждениями с рисунком из прутьев, тетивы, фигурных завитков, с деревянным профилированным поручнем;</p>	

две исторические лестницы в торцах здания:
местоположение, габариты, конфигурация,
тип (двухмаршевые на косоуре), с
известняковыми ступенями и металлическими
ограждениями из прутьев круглого сечения и
поручня.







3.	<p>Архитектурно-художественное решение фасадов:</p>	<p>историческое архитектурно-художественное решение в приемах кирпичного стиля, в том числе:</p> <p>материал и характер оформления цоколя – известняковая скоба;</p> <p>материал отделки фасада – лицевой кирпич;</p> <p>местоположение, габариты и конфигурация исторических дверных и оконных проемов;</p> <p>исторические рисунок расстекловки и цвет оконных заполнений;</p> <p>исторические материал (дерево), рисунок (филенчатый) и цвет дверных заполнений;</p> <p>клинчатые перемычки оконных и дверных проемов;</p> <p>кирпичная подоконная тяга в уровне 1 этажа;</p> <p>междуэтажный карниз с поясом городков;</p> <p>венчающий карниз с поясом городков;</p> <p>оформление центрального ризалита по восточному фасаду порталом и щипцом с окном - люкарной, со сложным кирпичным декором;</p> <p>оформление фасадов здания кирпичным декором и лопатками;</p> <p>треугольные фронтоны в завершении торцевых (северного и южного) фасадов;</p> <p>оформление дымовых труб кирпичным декором: нишами и венчающим карнизом с поясом городков.</p>	   
----	---	---	---

IV. Санкт-Петербург, город Петергоф, улица Володи Дубинина, дом 8, литера А.

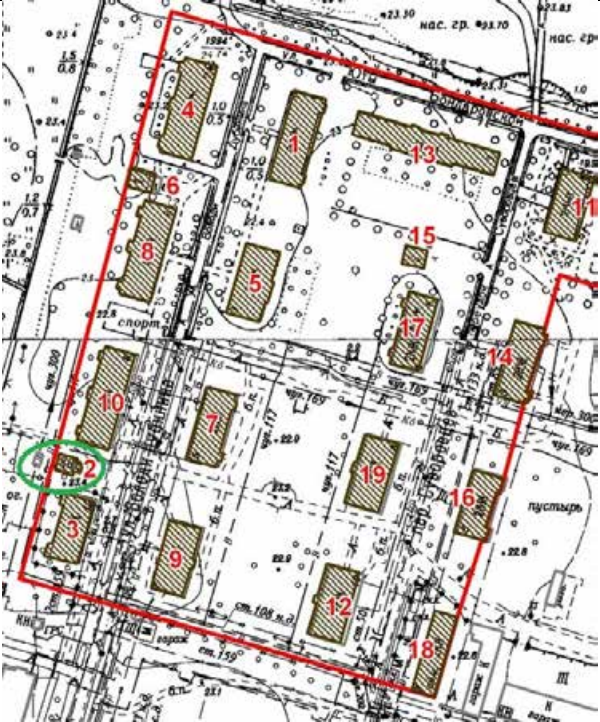


№ пп	Виды предмета охраны	Элементы предмета охраны	Фотофиксация
1	2	3	4
1.	Объемно-пространственное решение:	<p>исторические местоположение, габариты и конфигурация двухэтажного прямоугольного в плане здания;</p> <p>исторические конфигурация и габариты крыши, включая высоту конька и слуховые окна;</p> <p>исторические высотные отметки здания;</p> <p>материал покрытия кровли – металл;</p> <p>исторические кирпичные дымовые трубы.</p>	
2.	Конструктивная система здания:	<p>исторические наружные кирпичные капитальные стены;</p> <p>исторические внутренние капитальные стены – местоположение, материал (кирпич);</p> <p>местоположение междуэтажных перекрытий;</p> <p>арочный проем отделяющий вестибюль от объема парадной лестницы в центральной части здания;</p> <p>историческая парадная лестница в центральной части здания: местоположение, габариты, конфигурация, тип (двухмаршевая на косоуре), с известняковыми ступенями, металлическими ограждениями с рисунком из прутьев, тетивы, фигурных завитков, с деревянным профилированным поручнем;</p>	






две исторические лестницы в торцах здания: местоположение, габариты, конфигурация, тип (двухмаршевые на косоуре), с известняковыми ступенями и металлическими ограждениями из прутьев круглого сечения и поручня.




3.	<p>Архитектурно-художественное решение фасадов:</p>	<p>историческое архитектурно-художественное решение в приемах кирпичного стиля, в том числе:</p> <p>материал и характер оформления цоколя – известняковая скоба;</p> <p>материал отделки фасада – лицевой кирпич;</p> <p>местоположение, габариты и конфигурация исторических дверных и оконных проемов;</p> <p>исторические рисунок расстекловки и цвет оконных заполнений;</p> <p>исторические материал (дерево), рисунок (филенчатый) и цвет дверных заполнений;</p> <p>клинчатые перемычки оконных и дверных проемов;</p> <p>кирпичная подоконная тяга в уровне 1 этажа;</p> <p>междуэтажный карниз с поясом городков;</p> <p>венчающий карниз с поясом городков;</p> <p>оформление центрального ризалита по восточному фасаду порталом и щипцом, со сложным кирпичным декором;</p> <p>оформление фасадов здания кирпичным декором и лопатками;</p> <p>треугольные фронтоны в завершении торцевых (северного и южного) фасадов;</p> <p>оформление дымовых труб кирпичным декором: тягами, нишами и венчающим карнизом с поясом городков.</p>	   
----	---	--	---

V. Санкт-Петербург, город Петергоф, улица Володи Дубинина, дом 10, литера А.


№ пп	Виды предметов охраны	Элементы предметов охраны	Фотофиксация
1	2	3	4
1	<p>Объемно-пространственное решение:</p>	<p>габариты и конфигурация одноэтажного прямоугольного здания с чердаком и прямоугольной пристройкой по восточному фасаду;</p> <p>конфигурация и габариты крыши – двускатная с широкими свесами;</p> <p>материал покрытия – металл;</p> <p>высотная отметка конька.</p>	 
2	<p>Конструктивная система здания:</p>	<p>исторические капитальные стены – материал (кирпич);</p> <p>исторические отметки перекрытия.</p>	

3	Объемно-планировочное решение:	историческое объемно-планировочное решение в габаритах капитальных стен.	
4	Архитектурно-художественное решение (композиция) лицевого фасада:	<p>материал отделки фасадов – лицевой кирпич;</p> <p>местоположение, габариты и конфигурация исторических оконных и дверных проемов;</p> <p>отделка перемычек оконных проемов веерными кирпичными выкладками;</p>	   

		<p>резные кронштейны (кобылки) под свесами крыши – местоположение, габариты, материал (дерево), рисунок.</p>	
--	--	--	---





VI. Санкт-Петербург, город Петергоф, улица Володи Дубинина, дом 12, литера А

№ пп	Виды предмета охраны	Элементы предмета охраны	Фотофиксация
1	2	3	4
1.	Объемно-пространственное решение:	<p>исторические местоположение, габариты и конфигурация одноэтажного прямоугольного в плане здания;</p> <p>исторические конфигурация и габариты крыши, включая высоту конька и слуховые окна;</p> <p>исторические высотные отметки здания;</p> <p>материал покрытия кровли – металл;</p> <p>исторические кирпичные дымовые трубы.</p>	
2.	Конструктивная система здания:	<p>исторические наружные кирпичные капитальные стены;</p> <p>исторические внутренние капитальные стены – местоположение, материал (кирпич).</p>	

3.	<p>Архитектурно-художественное решение фасадов:</p>	<p>историческое архитектурно-художественное решение в приемах кирпичного стиля, в том числе:</p> <p>материал и характер оформления цоколя – известняковая скоба;</p> <p>материал отделки фасада – лицевой кирпич;</p> <p>историческое местоположение, габариты и конфигурация исторических дверных и оконных проемов (в том числе заложенных);</p> <p>исторические рисунок расстекловки и цвет оконных заполнений;</p> <p>клинчатые перемычки оформленные в виде архивольтов в оформлении оконных и дверных проемов;</p> <p>кирпичная подоконная тяга в уровне 1 этажа;</p> <p>венчающий профилированный карниз;</p> <p>оформление центрального ризалита по восточному фасаду прямоугольным щипцом;</p> <p>оформление фасадов здания кирпичным декором;</p> <p>оформление дымовых труб тягами, нишами и венчающим карнизом с поясом городков.</p>	   
----	---	---	--




VII. Санкт-Петербург, город Петергоф, улица Володи Дубинина, дом 7, литера А

№ пп	Виды предмета охраны	Элементы предмета охраны	Фотофиксация
1	2	3	4
1.	Объемно-пространственное решение:	<p>исторические местоположение, габариты и конфигурация двухэтажного прямоугольного в плане здания;</p> <p>исторические конфигурация и габариты крыши, включая высоту конька и слуховые окна;</p> <p>исторические высотные отметки здания;</p> <p>материал покрытия кровли – металл;</p> <p>исторические кирпичные дымовые трубы.</p>	
2.	Конструктивная система здания:	<p>исторические наружные кирпичные капитальные стены;</p> <p>исторические внутренние капитальные стены – местоположение, материал (кирпич);</p> <p>местоположение междуэтажных перекрытий;</p> <p>историческая парадная лестница в центральной части здания: местоположение, габариты, конфигурация, тип (двухмаршевая на косоуре), с известняковыми ступенями, металлическими ограждениями с рисунком из прутьев, тетивы, фигурных завитков, с деревянным профилированным поручнем;</p> <p>две исторические лестницы: местоположение, габариты, конфигурация, тип (двухмаршевые на косоуре), с известняковыми ступенями и металлическими ограждениями из прутьев круглого сечения и поручня.</p>	



3.	<p>Архитектурно-художественное решение фасадов:</p>	<p>историческое архитектурно-художественное решение в приемах кирпичного стиля, в том числе:</p> <p>материал и характер оформления цоколя – известняковая скоба;</p> <p>материал отделки фасада – лицевой кирпич;</p> <p>исторические местоположение, габариты и конфигурация исторических дверных и оконных проемов (в том числе заложенных);</p> <p>исторические, рисунок расстекловки и цвет оконных заполнений;</p> <p>исторические материал (дерево), рисунок (филенчатый) и цвет дверных заполнений;</p> <p>клинчатые перемычки оконных и дверных проемов;</p> <p>кирпичная подоконная тяга в уровне 1 этажа;</p> <p>междуэтажный карниз с поясом городков;</p> <p>венчающий карниз с поясом городков;</p> <p>оформление центрального ризалита по западному фасаду порталом и щипцом с коном-люкарной, со сложным кирпичным декором;</p> <p>оформление фасадов здания кирпичным декором и лопатками;</p> <p>оформление дымовых труб кирпичным декором: тягами, нишами и венчающим карнизом с поясом городков.</p>	   
----	---	---	--

VIII. Санкт-Петербург, город Петергоф, улица Володи Дубинина, дом 5, литера А


№ пп	Виды предмета охраны	Элементы предмета охраны	Фотофиксация
1	2	3	4
1.	Объемно-пространственное решение:	<p>исторические местоположение, габариты и конфигурация двухэтажного прямоугольного в плане здания;</p> <p>исторические конфигурация и габариты крыши, включая высоту конька и слуховые окна;</p> <p>исторические высотные отметки здания;</p> <p>материал покрытия кровли – металл;</p> <p>исторические кирпичные дымовые трубы.</p>	
2.	Конструктивная система здания:	<p>исторические наружные кирпичные капитальные стены;</p> <p>исторические внутренние капитальные стены – местоположение, материал (кирпич);</p> <p>местоположение междуэтажных перекрытий;</p> <p>две исторические лестницы: местоположение, габариты, конфигурация, тип (двухмаршевые на косоуре), с известняковыми ступенями и металлическими ограждениями из прутьев круглого сечения и поручня.</p>	




3.	<p>Архитектурно-художественное решение фасадов:</p>	<p>историческое архитектурно-художественное решение в приемах кирпичного стиля, в том числе:</p> <p>материал и характер оформления цоколя – известняковая скоба;</p> <p>материал отделки фасада – лицевой кирпич;</p> <p>исторические местоположение, габариты и конфигурация исторических дверных и оконных проемов (в том числе заложённых);</p> <p>исторические рисунок расстекловки и цвет оконных заполнений;</p> <p>исторические материал (дерево), рисунок (филенчатый) и цвет дверных заполнений;</p> <p>клинчатые перемычки оконных и дверных проемов;</p> <p>кирпичная подоконная тяга в уровне 1 этажа;</p> <p>междуэтажный карниз с поясом городков;</p> <p>венчающий карниз с поясом городков;</p> <p>оформление центрального ризалита по западному фасаду порталом и щипцом с коном-люкарной, со сложным кирпичным декором;</p> <p>оформление фасадов здания кирпичным декором и лопатками;</p> <p>оформление дымовых труб кирпичным декором: тягами, нишами и венчающим карнизом с поясом городков.</p>	  
----	---	--	---

IX. Санкт-Петербург, город Петергоф, улица Володи Дубинина, дом 3, литера А.

№ пп	Виды предмета охраны	Элементы предмета охраны	Фотофиксация
1	2	3	4
1.	Объемно-пространственное решение:	<p>исторические местоположение, габариты и конфигурация двухэтажного прямоугольного в плане здания;</p> <p>исторические конфигурация и габариты крыши, включая высоту конька и слуховые окна;</p> <p>исторические высотные отметки здания;</p> <p>материал покрытия кровли – металл;</p> <p>исторические кирпичные дымовые трубы.</p>	
2.	Конструктивная система здания:	<p>исторические наружные кирпичные капитальные стены;</p> <p>исторические внутренние капитальные стены – местоположение, материал (кирпич);</p> <p>местоположение междуэтажных перекрытий;</p> <p>два арочных проема в вестибюле парадной лестницы в центральной части здания;</p> <p>историческая парадная лестница в центральной части здания: местоположение, габариты, конфигурация, тип (двухмаршевая на косоуре), с известняковыми ступенями, металлическими ограждениями с рисунком из прутьев, тетивы, фигурных завитков, с деревянным профилированным поручнем;</p>	

две исторические лестницы в торцах здания: местоположение, габариты, конфигурация, тип (двухмаршевые на косоуре), с известняковыми ступенями и металлическими ограждениями из прутьев круглого сечения и поручня.



3.	<p>Архитектурно-художественное решение фасадов:</p>	<p>историческое архитектурно-художественное решение в приемах кирпичного стиля, в том числе:</p> <p>материал и характер оформления цоколя – известняковая скоба;</p> <p>материал отделки фасада – лицевой кирпич;</p> <p>местоположение, габариты и конфигурация исторических дверных и оконных проемов;</p> <p>исторические рисунок расстекловки и цвет оконных заполнений;</p> <p>исторические материал (дерево), рисунок (филенчатый) и цвет дверных заполнений;</p> <p>клинчатые перемычки оконных и дверных проемов;</p> <p>кирпичная подоконная тяга в уровне 1 этажа;</p> <p>междуэтажный карниз с поясом городков;</p> <p>венчающий карниз с поясом городков;</p> <p>оформление центрального ризалита по западному фасаду порталом и щипцом, со сложным кирпичным декором;</p> <p>оформление фасадов здания кирпичным декором и лопатками;</p>	  
----	---	--	--

оформление дымовых труб кирпичным декором: тягами, нишами и венчающим карнизом с поясом городков.







X. Санкт-Петербург, город Петергоф, улица Володи Дубинина, дом 1, литера А



№ пп	Виды предмета охраны	Элементы предмета охраны	Фотофиксация
1	2	3	4
1.	Объемно-пространственное решение:	<p>исторические местоположение, габариты и конфигурация двухэтажного прямоугольного в плане здания;</p> <p>исторические конфигурация и габариты крыши, включая высоту конька и слуховые окна;</p> <p>исторические высотные отметки здания;</p> <p>материал окрытия кровли – металл;</p> <p>исторические кирпичные дымовые трубы.</p>	
2.	Конструктивная система здания:	<p>исторические наружные кирпичные капитальные стены;</p> <p>исторические внутренние капитальные стены – местоположение, материал (кирпич);</p> <p>местоположение междуэтажных перекрытий;</p> <p>историческая парадная лестница в центральной части здания: местоположение, габариты, конфигурация, тип (двухмаршевая на косоуре), с известняковыми ступенями, металлическими ограждениями с рисунком из прутьев, тетивы, фигурных завитков, с деревянным профилированным поручнем;</p>	





две исторические лестницы в торцах здания: местоположение, габариты, конфигурация, тип (двухмаршевые на косоуре), с известняковыми ступенями и металлическими ограждениями из прутьев круглого сечения и поручня.



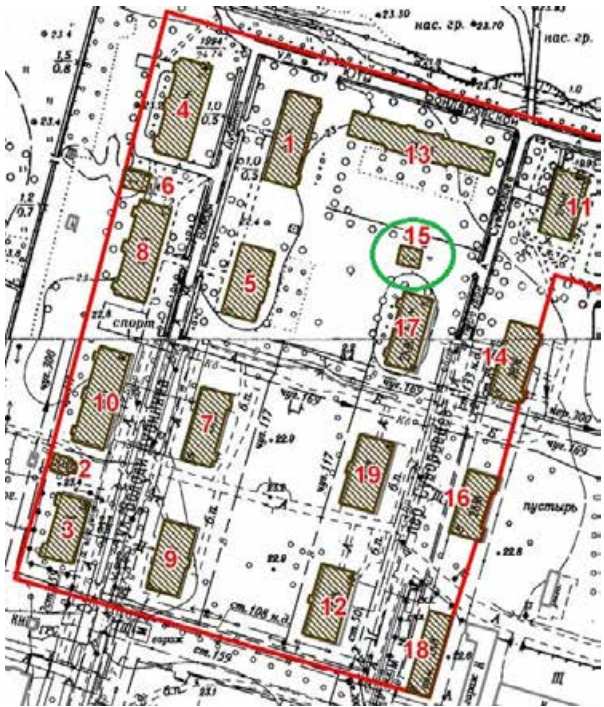

3.	<p>Архитектурно-художественное решение фасадов:</p>	<p>историческое архитектурно-художественное решение в приемах кирпичного стиля, в том числе:</p> <p>материал и характер оформления цоколя – известняковая скоба;</p> <p>материал отделки фасада – лицевой кирпич;</p> <p>местоположение, габариты и конфигурация исторических дверных и оконных проемов;</p> <p>исторические материал (дерево), рисунок расстекловки и цвет оконных заполнений;</p> <p>исторические материал (дерево), рисунок (филенчатый) и цвет дверных заполнений;</p> <p>клинчатые перемычки оконных и дверных проемов;</p> <p>кирпичная подоконная тяга в уровне 1 этажа;</p> <p>междуэтажный карниз с поясом городков;</p> <p>венчающий карниз с поясом городков;</p> <p>оформление центрального ризалита по западному фасаду порталом и щипцом с окном-люкарной, со сложным кирпичным декором;</p> <p>оформление фасадов здания кирпичным декором и лопатками;</p> <p>оформление дымовых труб кирпичным декором: тягами, нишами и венчающим карнизом с поясом городков.</p>	   
----	---	---	--

XI. Санкт-Петербург, город Петергоф, переулок Суворовцев, дом 2, литера А.

№ пп	Виды предмета охраны	Элементы предмета охраны	Фотофиксация
1	2	3	4
1.	Объемно-пространственное решение:	<p>исторические местоположение, габариты и конфигурация двухэтажного прямоугольного в плане здания;</p> <p>исторические конфигурация и габариты крыши, включая слуховые окна;</p> <p>исторические высотные отметки здания;</p> <p>материал окрытия кровли – металл;</p> <p>исторические кирпичные дымовые трубы.</p>	 
2.	Конструктивная система здания:	<p>исторические наружные кирпичные капитальные стены;</p> <p>исторические внутренние капитальные стены – местоположение, материал (кирпич).</p>	

3.	<p>Архитектурно-художественное решение фасадов:</p>	<p>историческое архитектурно-художественное решение в приемах кирпичного стиля:</p> <p>материал и характер оформления цоколя – известняковая скоба;</p> <p>материал отделки фасада – лицевой кирпич;</p> <p>исторические местоположение, габариты и конфигурация исторических дверных и оконных проемов;</p> <p>исторические рисунок расстекловки и цвет оконных заполнений;</p> <p>исторические материал (дерево), рисунок (филенчатый) и цвет дверных заполнений;</p> <p>клинчатые перемычки оконных и дверных проемов;</p> <p>кирпичная подоконная тяга в уровне 1 этажа;</p> <p>междуэтажный карниз с поясом городков;</p> <p>венчающий карниз с поясом городков.</p>	   
----	---	---	---

XII. Санкт-Петербург, город Петергоф, переулок Суворовцев, дом 4, литера А.




№ пп	Виды предметов охраны	Элементы предметов охраны	Фотофиксация
1	2	3	4
1	Объемно-пространственное решение:	<p>исторические габариты и конфигурация одноэтажного здания;</p> <p>исторические конфигурация и габариты крыши – двускатная с широкими свесами;</p> <p>исторические высотные отметки здания;</p> <p>материал покрытия – металл.</p>	
2	Конструктивная система здания:	исторические внешние кирпичные капитальные стены.	
3	Архитектурно-художественное решение фасадов:	<p>историческое архитектурно-художественное решение:</p> <p>материал и характер оформления цоколя – известняковая скоба;</p> <p>материал отделки фасада – лицевой кирпич;</p> <p>габариты ширины и отметки высоты исторических дверных и оконных проемов;</p> <p>исторические рисунок расстекловки и цвет оконных заполнений;</p> <p>исторические материал (дерево), рисунок (филенчатый) и цвет дверных заполнений;</p> <p>клинчатые перемычки оконных и дверных проемов;</p> <p>свесы кровли на фигурных стропильных ногах.</p>	

XIII. Санкт-Петербург, город Петергоф, переулок Суворовцев, дом 6, литера А.

№ пп	Виды предмета охраны	Элементы предмета охраны	Фотофиксация
1	2	3	4
1.	Объемно-пространственное решение:	<p>исторические местоположение, габариты и конфигурация двухэтажного прямоугольного в плане здания;</p> <p>исторические конфигурация и габариты крыши, включая высоту конька и слуховые окна;</p> <p>исторические высотные отметки здания;</p> <p>материал покрытия кровли – металл;</p> <p>исторические кирпичные дымовые трубы.</p>	
2.	Конструктивная система здания:	<p>исторические наружные кирпичные капитальные стены;</p> <p>исторические внутренние капитальные стены – местоположение, материал (кирпич);</p> <p>местоположение междуэтажных перекрытий;</p> <p>арочные проемы в вестибюле парадной лестницы в центральной части здания;</p> <p>историческая парадная лестница в центральной части здания: местоположение, габариты, конфигурация, тип (двухмаршевая на косоуре), с известняковыми ступенями, металлическими ограждениями с рисунком из прутьев, тетивы, фигурных завитков, с деревянным профилированным поручнем;</p>	

3.	<p>Архитектурно-художественное решение фасадов:</p>	<p>историческое архитектурно-художественное решение в приемах кирпичного стиля, в том числе:</p> <p>материал и характер оформления цоколя – известняковая скоба;</p> <p>материал отделки фасада – лицевой кирпич;</p> <p>местоположение, габариты и конфигурация исторических дверных и оконных проемов;</p> <p>исторические рисунок расстекловки и цвет оконных заполнений;</p> <p>исторические материал (дерево), рисунок (филенчатый) и цвет дверных заполнений;</p> <p>клинчатые перемычки оконных и дверных проемов;</p> <p>кирпичная подоконная тяга в уровне 1 этажа;</p> <p>междуэтажный карниз с поясом городков;</p> <p>венчающий карниз с поясом городков;</p> <p>оформление центрального ризалита по восточному фасаду порталом и щипцом с окном-люкарной, со сложным кирпичным декором;</p> <p>оформление фасадов здания кирпичным декором и лопатками;</p> <p>оформление дымовых труб кирпичным декором: тягами, нишами и венчающим карнизом с поясом городков.</p>	   
----	---	---	---

XIV. Санкт-Петербург, город Петергоф, переулок Суворовцев, дом 8, литера А.

№ пп	Виды предмета охраны	Элементы предмета охраны	Фотофиксация
1	2	3	4
1.	<p>Объемно-пространственное решение:</p>	<p>исторические местоположение, габариты и конфигурация двухэтажного прямоугольного здания;</p> <p>конфигурация и габариты крыши, включая высоту конька и щипец по восточному фасаду;</p> <p>материал окрытия кровли – металл;</p> <p>исторические дымовые трубы.</p>	 
2.	<p>Конструктивная система здания:</p>	<p>исторические наружные и внутренние капитальные стены (кирпич), плоские и сводчатые перекрытия;</p> <p>вестибюль лестницы в центральной части здания - две подпружные арки, прусские своды;</p>	

историческая лестница в центральной части здания – двухмаршевая, одна часть на косоуре, другая консольно заведена в стену, ступени известняковые, площадки покрыты лещадной плитой;

исторические кованые ограждения;

поручень: материал – дерево, профиль;

профилированный оштукатуренный косоур;

лестничные площадки и перекрытие лестницы – прусские своды;

лестницы (две) в южной и северной частях здания - двухмаршевые, одна часть на косоуре, другая консольно заведена в стену, ступени известняковые, площадки покрыты лещадной плитой;

профилированный оштукатуренный косоур;

ограждения из круглых металлических прутьев и металлического поручня;



3.	<p>Архитектурно-художественное решение фасадов:</p>	<p>историческое архитектурно-художественное решение в приемах кирпичного стиля:</p> <p>материал цоколя – известняк;</p> <p>материал отделки фасада – лицевой кирпич;</p> <p>местоположение, габариты и конфигурация исторических дверных и оконных проемов;</p> <p>исторические материал (дерево), рисунок и цвет оконных заполнений;</p> <p>восточный (лицевой) фасад:</p> <p>подоконная тяга в уровне 1 этажа;</p> <p>лучковые перемычки со стилизованными замковыми камнями, фланкированные прямоугольными деталями над оконными проемами;</p> <p>клинчатая лучковая перемычка со стилизованным замковым камнем над дверным проемом центральной лестницы;</p> <p>междуэтажный карниз с декоративными кронштейнами;</p> <p>орнамент «пила» в подоконном пространстве 2 этажа;</p> <p>карниз с декоративными кронштейнами в надоконном пространстве 2 этажа;</p> <p>венчающий карниз с декоративными кронштейнами;</p> <p>боковые раскреповки фасада;</p> <p>раскреповка центральной части фасада в 2 оси;</p> <p>орнамент «пила» в надоконном пространстве центральной части фасада в 2 оси;</p> <p>аттиковое завершение с окном-люкарной;</p> <p>заполнение дверного проема центральной лестницы: четырехстворчатое, из них две нестворчатые, с верхней фрамугой, материал – дерево, рисунок – филенчатое, центральные створки на три филенки, боковые – на две филенки, верхняя фрамуга на четыре остекленные филенки;</p>	   
----	---	--	---

северный и южный фасады:

боковые креповки фасада;

лучковые перемычки со стилизованными замковыми камнями, фланкированные прямоугольными деталями над дверным и оконными проемами;

карниз под оконными проемами 1 этажа;

карниз с кронштейнами между 1 и 2 этажами;

венчающий карниз с кронштейнами;



западный фасад:

клинчатые перемычки оконных проемов;

боковые раскреповки фасада;

подоконная тяга в уровне 1 этажа;

междуэтажный карниз с кронштейнами;

венчающий карниз с кронштейнами;










5	<p>Декоративно-художественная отделка интерьеров:</p>	<p>заполнение дверного проема тамбура центральной лестницы: материал – дерево, рисунок – филенчатое, каждая створка на три филенки, верхняя фрамуга на четыре остекленные филенки;</p> <p>дверные заполнения квартир центральной лестницы: материал – дерево, рисунок – двухстворчатое филенчатое, каждая створка на три филенки, профилированный наличник;</p> <p>профилированный тяги под перекрытием лестничного объема центральной лестницы;</p>	  
---	---	--	---

дверные заполнения квартир боковых лестниц: материал – дерево, рисунок – двухстворчатое филенчатое, каждая створка на три филенки, профилированный наличник;



XV. Санкт-Петербург, город Петергоф, переулок Суворовцев, дом 10, литера А.



№ пп	Виды предмета охраны	Элементы предмета охраны	Фотофиксация
1	2	3	4
1.	Объемно-пространственное решение:	<p>исторические местоположение, габариты и конфигурация двухэтажного прямоугольного в плане здания;</p> <p>исторические конфигурация и габариты крыши, включая высоту конька и слуховые окна;</p> <p>исторические высотные отметки здания;</p> <p>материал покрытия кровли – металл;</p> <p>исторические кирпичные дымовые трубы.</p>	
2.	Конструктивная система здания:	<p>исторические наружные кирпичные капитальные стены;</p> <p>исторические внутренние капитальные стены – местоположение, материал (кирпич);</p> <p>местоположение междуэтажных перекрытий;</p> <p>арочные проемы в вестибюле парадной лестницы в центральной части здания;</p> <p>историческая парадная лестница в центральной части здания: местоположение, габариты, конфигурация, тип (двухмаршевая на косоуре), с известняковыми ступенями, металлическими ограждениями с рисунком из прутьев, тетивы, фигурных завитков, с деревянным профилированным поручнем;</p> <p>две исторические лестницы в торцах здания: местоположение, габариты, конфигурация, тип (двухмаршевые на косоуре), с известняковыми ступенями и металлическими ограждениями из прутьев круглого сечения и поручня.</p>	 

3.	<p>Архитектурно-художественное решение фасадов:</p>	<p>историческое архитектурно-художественное решение в приемах кирпичного стиля, в том числе:</p> <p>материал и характер оформления цоколя – известняковая скоба;</p> <p>материал отделки фасада – лицевой кирпич;</p> <p>местоположение, габариты и конфигурация исторических дверных и оконных проемов;</p> <p>исторические рисунок расстекловки и цвет оконных заполнений;</p> <p>исторические материал (дерево), рисунок (филенчатый) и цвет дверных заполнений;</p> <p>клинчатые перемычки оконных и дверных проемов;</p> <p>кирпичная подоконная тяга в уровне 1 этажа;</p> <p>междуэтажный карниз с поясом городков;</p> <p>венчающий карниз с поясом городков;</p> <p>оформление центрального ризалита по восточному фасаду порталом и щипцом с окном-люкарной, со сложным кирпичным декором;</p> <p>оформление фасадов здания кирпичным декором, в том числе лопатками;</p> <p>оформление дымовых труб кирпичным декором: тягами, нишами и венчающим карнизом с поясом городков.</p>	   
----	---	--	--


XVI. Санкт-Петербург, город Петергоф, переулок Суворовцев, дом 7, литера А.

№ пп	Виды предмета охраны	Элементы предмета охраны	Фотофиксация
1	2	3	4
1.	Объемно-пространственное решение:	<p>местоположение, габариты и конфигурация здания;</p> <p>конфигурация и габариты крыши;</p> <p>материал окрытия кровли – металл.</p>	
2.	Конструктивная система здания:	исторические наружные кирпичные капитальные стены.	
3.	Архитектурно-художественное решение фасадов:	<p>архитектурно-художественное решение фасадов:</p> <p>исторический материал и характер отделки цоколя, в настоящее время скрыт культурным слоем;</p> <p>исторически материал и характер отделки фасадов;</p> <p>местоположение, габариты и конфигурация исторических дверных и оконных проемов;</p> <p>исторический рисунок и цвет оконных заполнений.</p>	



XVII. Санкт-Петербург, город Петергоф, переулок Суворовцев, дом 5, литера А.


№ пп	Виды предмета охраны	Элементы предмета охраны	Фотофиксация
1	2	3	4
1.	<p>Объемно-пространственное решение:</p>	<p>исторические местоположение, габариты и конфигурация одноэтажного прямоугольного здания, с двумя боковыми ризалитами по восточному фасаду;</p> <p>конфигурация и габариты крыши;</p> <p>материал покрытия кровли – металл;</p> <p>исторические дымовые трубы.</p>	 
2.	<p>Конструктивная система здания:</p>	<p>исторические наружные и внутренние капитальные стены (кирпич);</p> <p>чердачное перекрытие – местоположение.</p>	

3.	<p>Архитектурно-художественное решение фасадов:</p>	<p>историческое архитектурно-художественное решение в приемах кирпичного стиля:</p> <p>материал цоколя – известняк;</p> <p>материал отделки фасада – лицевой кирпич;</p> <p>местоположение, габариты и конфигурация исторических дверных (в том числе заложенных - по два проема с северного и южного фасадов) и оконных проемов (в том числе заложенных);</p> <p>исторические материал (дерево), рисунок и цвет оконных и дверных заполнений;</p> <p>западный (лицевой) фасад:</p> <p>подоконная тяга;</p> <p>лучковые перемычки со стилизованными замковыми камнями, фланкированные прямоугольными деталями дверных и оконных проемов;</p> <p>венчающий профилированный карниз;</p> <p>аттиковое завершение в центральной части;</p> <p>северный и южный (боковые) фасады:</p> <p>подоконная тяга;</p> <p>лучковые перемычки со стилизованными замковыми камнями, фланкированные прямоугольными деталями оконных проемов (в том числе заложенных);</p> <p>клинчатые перемычки над двумя заложенными дверными проемами;</p> <p>венчающий профилированный карниз;</p>	   
----	---	---	--

		<p>восточный фасад:</p> <p>лучковые перемычки оконных проемов;</p> <p>подоконная тяга;</p> <p>венчающий профилированный карниз.</p>	
4.	<p>Декоративно-художественная отделка интерьеров:</p>	<p>отделка потолка входного тамбура – падуга, штукатурная профилированная потолочная рама;</p> <p>заполнение дверного проема между тамбуром и коридором: материал – дерево, рисунок – двухстворчатое, филенчатое, каждая створка на три филенки, верхняя фрамуга на две остекленные филенки; наличник дверного проема: материал – дерево, профиль;</p> <p>заполнения двух оконных проемов по сторонам от дверного проема: материал – дерево, рисунок расстекловки; наличники оконных проемов: материал – дерево, профиль;</p> <p>отделка потолка коридора – падуга, штукатурная профилированная потолочная рама.</p>	

XVIII. Санкт-Петербург, город Петергоф, переулок Суворовцев, дом 3, литера А.

№ пп	Виды предмета охраны	Элементы предмета охраны	Фотофиксация
1	2	3	4
1.	Объемно-пространственное решение:	<p>исторические местоположение, габариты и конфигурация двухэтажного прямоугольного в плане здания;</p> <p>исторические конфигурация и габариты крыши, включая высоту конька и слуховые окна;</p> <p>исторические высотные отметки здания;</p> <p>материал покрытия кровли – металл;</p> <p>исторические кирпичные дымовые трубы.</p>	
2.	Конструктивная система здания:	<p>исторические наружные кирпичные капитальные стены;</p> <p>исторические внутренние капитальные стены – местоположение, материал (кирпич);</p> <p>местоположение междуэтажных перекрытий;</p> <p>две исторические лестницы: местоположение, габариты, конфигурация, тип (двухмаршевые на косоуре), с известняковыми ступенями и металлическими ограждениями из прутьев круглого сечения и поручня.</p>	

3.	<p>Архитектурно-художественное решение фасадов:</p>	<p>историческое архитектурно-художественное решение в приемах кирпичного стиля, в том числе:</p> <p>материал и характер оформления цоколя – известняковая скоба;</p> <p>материал отделки фасада – лицевой кирпич;</p> <p>исторические местоположение, габариты и конфигурация исторических дверных и оконных проемов (в том числе заложенных);</p> <p>исторические рисунок расстекловки и цвет оконных заполнений;</p> <p>исторические материал (дерево), рисунок (филенчатый) и цвет дверных заполнений;</p> <p>клинчатые перемычки оконных и дверных проемов;</p> <p>кирпичная подоконная тяга в уровне 1 этажа;</p> <p>междуэтажный карниз с поясом городков;</p> <p>венчающий карниз с поясом городков;</p> <p>оформление центрального ризалита по западному фасаду порталом и шипцом, со сложным кирпичным декором;</p> <p>оформление фасадов здания кирпичным декором и лопатками.</p>	
----	---	--	---

XIX. Санкт-Петербург, город Петергоф, переулок Суворовцев, дом 1, литера А.



№ пп	Виды предмета охраны	Элементы предмета охраны	Фотофиксация
1	2	3	4
1.	Объемно-пространственное решение:	<p>местоположение, габариты и конфигурация прямоугольного в плане здания;</p> <p>конфигурация и габариты крыши;</p> <p>высотные отметки здания;</p> <p>материал покрытия кровли – металл.</p>	
2.	Конструктивная система здания:	<p>наружные кирпичные капитальные стены;</p> <p>внутренние капитальные стены – местоположение, материал (кирпич).</p>	
3.	Архитектурно-художественное решение фасадов:	<p>историческое архитектурно-художественное решение в приемах кирпичного стиля:</p> <p>материал и характер оформления цоколя – известняковая скоба;</p> <p>материал отделки фасада – лицевой кирпич;</p> <p>местоположение, габариты и конфигурация исторических дверных и оконных проемов;</p> <p>исторические рисунок расстекловки и цвет оконных заполнений;</p> <p>исторические материал (дерево), рисунок (филенчатый) и цвет дверных заполнений;</p> <p>клинчатые перемычки оконных и дверных проемов в уровне 1 этажа;</p> <p>пояс кирпичного декора «поребрик» в уровне 1 этажа;</p> <p>междуэтажный карниз с городками.</p>	

XX. Санкт-Петербург, город Петергоф, улица Юты Бондаровской, дом 23, литера А.

№ пп	Виды предмета охраны	Элементы предмета охраны	Фотофиксация
1	2	3	4
1.	Объемно-пространственное решение:	<p>исторические местоположение, габариты и конфигурация прямоугольного в плане здания;</p> <p>исторические конфигурация и габариты крыши, включая высоту конька и слуховые окна;</p> <p>исторические высотные отметки здания;</p> <p>материал покрытия кровли – металл;</p> <p>исторические кирпичные дымовые трубы.</p>	
2.	Конструктивная система здания:	<p>исторические наружные кирпичные капитальные стены;</p> <p>исторические внутренние капитальные стены – местоположение, материал (кирпич);</p> <p>местоположение междуэтажных перекрытий;</p> <p>историческая парадная лестница в центральной части здания: местоположение, габариты, конфигурация, тип (двухмаршевая на косоуре) с известняковыми ступенями, металлическими ограждениями с рисунком из прутьев, тетивы, фигурных завитков, с деревянным профилированным поручнем;</p>	

две исторические лестницы в торцах здания: местоположение, габариты, конфигурация, тип (двухмаршевые на косоуре), с известняковыми ступенями и металлическими ограждениями из прутьев круглого сечения и поручня.



3.	<p>Архитектурно-художественное решение фасадов:</p>	<p>историческое архитектурно-художественное решение в приемах кирпичного стиля, в том числе:</p> <p>материал и характер оформления цоколя – известняковая скоба;</p> <p>материал отделки фасада – лицевой кирпич;</p> <p>местоположение, габариты и конфигурация исторических дверных и оконных проемов;</p> <p>исторические рисунок расстекловки и цвет оконных заполнений;</p> <p>исторические материал (дерево), рисунок (филенчатый) и цвет дверных заполнений;</p> <p>клинчатые перемычки оконных и дверных проемов;</p> <p>кирпичная подоконная тяга в уровне 1 этажа;</p> <p>междуэтажный карниз;</p> <p>венчающий карниз с поясом городков;</p> <p>оформление центрального ризалита по северному фасаду порталом и щипцом, со сложным кирпичным декором;</p> <p>оформление фасадов здания кирпичным декором, в том числе лопатками;</p> <p>треугольные фронтоны в завершении торцевых (западного и восточного) фасадов;</p> <p>оформление дымовых труб кирпичным декором, в том числе тягами, нишами и венчающим карнизом с поясом городков.</p>	   
----	---	--	--

XXI. Санкт-Петербург, город Петергоф, улица Юты Бондаровской, дом 21, литера А.

№ пп	Виды предмета охраны	Элементы предмета охраны	Фотофиксация
1	2	3	4
1.	Объемно-пространственное решение:	<p>исторические местоположение, габариты и конфигурация трехэтажного прямоугольного в плане здания;</p> <p>конфигурация и габариты крыши, включая высоту конька и два щипца по центральным осям западного и восточного фасадов;</p> <p>материал окрытия кровли – металл;</p> <p>исторические дымовые трубы.</p>	
2.	Конструктивная система здания:	<p>исторические наружные и внутренние кирпичные капитальные стены;</p> <p>арочные проемы в коридорах 1-3 этажей и вестибюле лестницы в центральной части здания;</p> <p>кирпичные сводчатые перекрытия по металлическим балкам;</p> <p>местоположение плоских междуэтажных перекрытий;</p> <p>историческая лестница в центральной части здания – двухмаршевая, с известняковыми ступенями;</p>	 





исторические кованые лестничные ограждения;

поручень: материал – дерево, профиль;

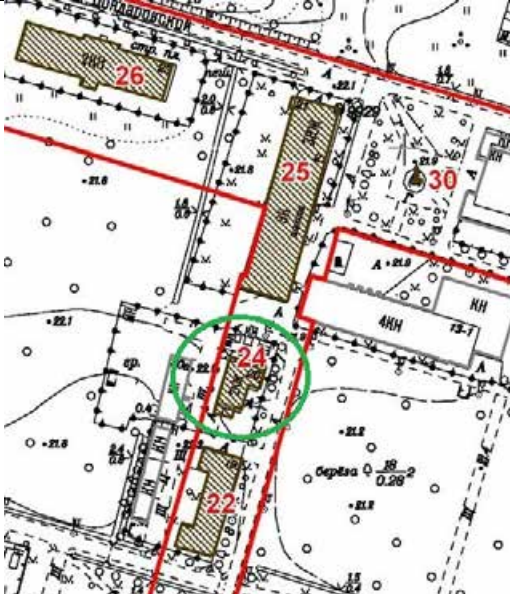


лестницы (две) в южной и северной частях здания - двухмаршевые, с известняковыми ступенями.



3.	<p>Архитектурно-художественное решение фасадов:</p>	<p>историческое архитектурно-художественное решение в приемах кирпичного стиля:</p> <p>материал цоколя – известняковая скоба;</p> <p>материал отделки фасада – лицевой кирпич;</p> <p>местоположение, габариты и конфигурация исторических дверных и оконных проемов;</p> <p>исторические рисунок расстекловки и цвет оконных заполнений;</p> <p>кирпичная тяга с городками между 1 и 2 этажами;</p> <p>венчающий карниз со стилизованными машикулями;</p> <p>лопатки, обработанные рустом в уровне 1-2 этажей и завершенные стилизованными машикулями;</p> <p>пояс поребрика в подоконном пространстве 2-3 этажей;</p>	   
----	---	---	--




		<p>треугольные фронтоны с карнизами по краям в завершении северного и южного фасадов;</p> <p>кирпичные дымовые трубы с кирпичной тягой и карнизом со стилизованными машикулями.</p>	 
4.	<p>Декоративно-художественная отделка интерьеров:</p>	<p>междуэтажные площадки и площадка 2 этажа исторической лестницы в центральной части здания облицованы полихромной керамической плиткой с бордюром - материал, рисунок (соты), цвет.</p>	 

XXII. Санкт-Петербург, город Петергоф, улица Юты Бондаровской, дом 20, литера А.

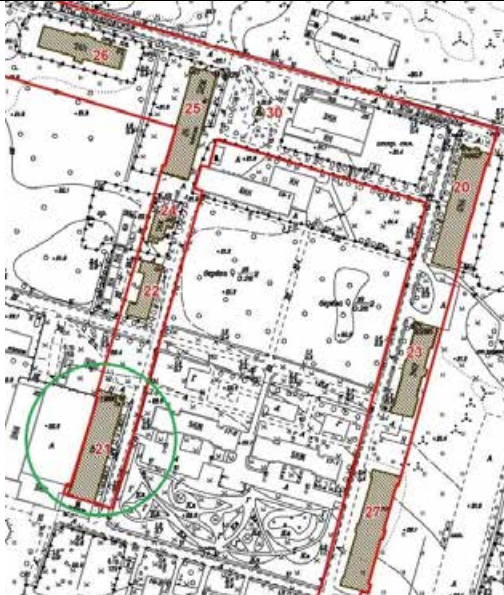

№ пп	Виды предмета охраны	Элементы предмета охраны	Фотофиксация
1	2	3	4
1.	Объемно-пространственное решение:	<p>местоположение, габариты и конфигурация здания;</p> <p>конфигурация и габариты крыши;</p> <p>материал окрытия кровли – металл.</p>	
2.	Конструктивная система здания:	исторические наружные кирпичные капитальные стены.	
3.	Архитектурно-художественное решение фасадов:	<p>архитектурно-художественное решение фасадов;</p> <p>исторический материал и характер отделки цоколя;</p> <p>исторически материал и характер отделки фасадов;</p> <p>местоположение, габариты и конфигурация исторических дверных и оконных проемов;</p> <p>исторический рисунок расстекловки и цвет оконных заполнений.</p>	

XXIII. Санкт-Петербург, город Петергоф, улица Юты Бондаровской, дом 19, литера А.

№ пп	Виды предмета охраны	Элементы предмета охраны	Фотофиксация
1	2	3	4
1.	Объемно-пространственное решение:	<p>исторические местоположение, габариты и конфигурация двухэтажного здания;</p> <p>исторические конфигурация и габариты крыши, включая высоту конька и слуховые окна;</p> <p>исторические высотные отметки здания;</p> <p>материал покрытия кровли – металл;</p> <p>исторические кирпичные дымовые трубы.</p>	
2.	Конструктивная система здания:	<p>исторические наружные кирпичные капитальные стены;</p> <p>исторические внутренние капитальные стены – местоположение, материал (кирпич);</p> <p>местоположение междуэтажных перекрытий;</p> <p>две исторические лестницы: местоположение, габариты, конфигурация, тип (двухмаршевые на косоуре), с известняковыми ступенями и металлическими ограждениями из прутьев круглого сечения и поручня.</p>	

3.	<p>Архитектурно-художественное решение фасадов:</p>	<p>историческое архитектурно-художественное решение в приемах кирпичного стиля, в том числе:</p> <p>материал и характер оформления цоколя – известняковая скоба;</p> <p>материал отделки фасада – лицевой кирпич;</p> <p>исторические местоположение, габариты и конфигурация исторических дверных и оконных проемов;</p> <p>исторические рисунок расстекловки и цвет оконных заполнений;</p> <p>исторические рисунок материал (дерево), (филенчатый) и цвет дверных заполнений;</p> <p>клинчатые перемычки оконных и дверных проемов;</p> <p>кирпичная подоконная тяга в уровне 1 этажа;</p> <p>междуэтажная тяга;</p> <p>венчающий карниз с поясом городков;</p> <p>оформление центрального ризалита по восточному фасаду порталом и щипцом с окном-люкарной, со сложным кирпичным декором;</p> <p>оформление фасадов здания кирпичным декором и рустованными лопатками.</p>	  
----	---	--	---

XXIV. Санкт-Петербург, город Петергоф, улица Юты Бондаровской, дом 18, литера А.

№ пп	Виды предмета охраны	Элементы предмета охраны	Фотофиксация
1	2	3	4
1.	Объемно-пространственное решение:	<p>исторические местоположение, габариты и конфигурация трехэтажного прямоугольного в плане здания;</p> <p>исторические конфигурация и габариты крыши, включая высоту конька и два щипца по центральным осям западного и восточного фасадов;</p> <p>материал окрытия кровли – металл;</p> <p>исторические дымовые трубы.</p>	
2.	Конструктивная система здания:	<p>исторические наружные кирпичные капитальные стены;</p> <p>исторические внутренние капитальные стены – местоположение, материал (кирпич);</p> <p>арочные проемы в коридорах 1-3 этажей;</p> <p>кирпичные сводчатые перекрытия по металлическим балкам;</p> <p>местоположение плоских междуэтажных перекрытий;</p>	

историческая парадная лестница в центральной части здания: местоположение, габариты, конфигурация, тип (двухмаршевая на косоуре) с известняковыми ступенями, металлическими ограждениями с рисунком из прутьев, тетивы, фигурных завитков, с деревянным профилированным поручнем;



две исторические лестницы в торцах здания: местоположение, габариты, конфигурация, тип (двухмаршевые на косоуре), с известняковыми ступенями и металлическими ограждениями из прутьев круглого сечения и поручня.




3.	<p>Архитектурно-художественное решение фасадов:</p>	<p>историческое архитектурно-художественное решение в приемах кирпичного стиля, в том числе:</p> <p>материал цоколя – известняковая скоба;</p> <p>материал отделки фасада – лицевой кирпич;</p> <p>местоположение, габариты и конфигурация исторических дверных и оконных проемов;</p> <p>исторические рисунок расстекловки и цвет оконных заполнений;</p> <p>исторические материал (дерево), рисунок (филенчатый) и цвет дверных заполнений;</p> <p>кирпичная тяга с городками между 1 и 2 этажами;</p> <p>венчающий карниз со стилизованными машикулями;</p> <p>лопатки, обработанные рустом в уровне 1-2 этажей и завершенные стилизованными машикулями;</p> <p>пояс поребрика в подоконном пространстве 2-3 этажей;</p> <p>треугольные фронтоны с карнизами по краям в завершении северного и южного фасадов.</p>	
----	---	---	---



4.	Декоративно-художественная отделка интерьеров:	Оформление междуэтажных площадок исторических лестниц в торцах здания полихромной керамической плиткой с бордюром - материал, рисунок (соты), цвет.	
----	--	---	--




XXV. Санкт-Петербург, город Петергоф, Суворовский городок, дом 1, литера А


№ пп	Виды предмета охраны	Элементы предмета охраны	Фотофиксация
1	2	3	4
1.	Объемно-пространственное решение:	<p>исторические местоположение, габариты и конфигурация трехэтажного прямоугольного в плане здания;</p> <p>исторические конфигурация и габариты крыши, включая высоту конька и слуховые окна;</p> <p>материал окрытия кровли – металл;</p> <p>исторические кирпичные дымовые трубы.</p>	
2.	Конструктивная система здания:	<p>исторические наружные кирпичные капитальные стены;</p> <p>исторические внутренние капитальные стены – местоположение, материал (кирпич);</p> <p>арочные проемы в коридорах 1-3 этажей;</p> <p>местоположение плоских междуэтажных перекрытий;</p> <p>историческая парадная лестница в центральной части здания: местоположение, габариты, конфигурация, тип (двухмаршевая на косоуре) с известняковыми ступенями, металлическими ограждениями с рисунком из прутьев, тетивы, фигурных завитков, с деревянным профилированным поручнем;</p> <p>две исторические лестницы в торцах здания: местоположение, габариты, конфигурация, тип (двухмаршевые на косоуре), с известняковыми ступенями и металлическими ограждениями из прутьев круглого сечения и деревянным профилированным поручнем.</p>	

3.	<p>Архитектурно-художественное решение фасадов:</p>	<p>историческое архитектурно-художественное решение в приемах кирпичного стиля, в том числе:</p> <p>материал цоколя – известняковая скоба;</p> <p>материал отделки фасада – лицевой кирпич;</p> <p>местоположение, габариты и конфигурация исторических дверных и оконных проемов;</p> <p>исторические рисунок расстекловки и цвет оконных заполнений;</p> <p>исторические материал (дерево), рисунок (филенчатый) и цвет дверных заполнений;</p> <p>кирпичная тяга с городками между 1 и 2 этажами;</p> <p>оформление центрального ризалита по западному фасаду порталом и щипцом, со сложным кирпичным декором;</p> <p>оформление крайних лестничных ризалитов по западному фасаду сложным кирпичным декором;</p> <p>пояс поребрика в подоконном пространстве 2-3 этажей;</p> <p>венчающий карниз со стилизованными машикулями.</p>	  
----	---	---	---


XXVI. Санкт-Петербург, город Петергоф, Суворовский городок, дом 2, литера А.

№ пп	Виды предмета охраны	Элементы предмета охраны	Фотофиксация
1	2	3	4
1.	Объемно-пространственное решение:	<p>исторические местоположение, габариты и конфигурация трехэтажного прямоугольного в плане здания;</p> <p>исторические конфигурация и габариты крыши, включая высоту конька и слуховые окна;</p> <p>материал окрытия кровли – металл;</p> <p>исторические дымовые трубы.</p>	
2.	Конструктивная система здания:	<p>исторические наружные кирпичные капитальные стены;</p> <p>исторические внутренние капитальные стены – местоположение, материал (кирпич);</p> <p>кирпичные сводчатые перекрытия по металлическим балкам;</p> <p>местоположение плоских междуэтажных перекрытий;</p> <p>историческая парадная лестница в центральной части здания: местоположение, габариты, конфигурация, тип (двухмаршевая на косоуре) с известняковыми ступенями, металлическими ограждениями с рисунком из прутьев, тетивы, фигурных завитков, с деревянным профилированным поручнем;</p>	



		<p>две исторические лестницы в торцах здания: местоположение, габариты, конфигурация, тип (двухмаршевые на косоуре), с известняковыми ступенями и металлическими ограждениями из прутьев круглого сечения и поручня.</p>	
3.	<p>Архитектурно-художественное решение фасадов:</p>	<p>историческое архитектурно-художественное решение в приемах кирпичного стиля, в том числе:</p> <p>материал цоколя – известняковая скоба;</p> <p>материал отделки фасада – лицевой кирпич;</p> <p>местоположение, габариты и конфигурация исторических дверных и оконных проемов;</p> <p>исторические рисунок расстекловки и цвет оконных заполнений;</p> <p>исторические материал (дерево), рисунок (филенчатый) и цвет дверных заполнений;</p> <p>кирпичная тяга с городками между 1 и 2 этажами;</p> <p>пояс поребрика между 2 и 3 этажами;</p> <p>оформление фасадов лопатками, в том числе рустованными;</p> <p>оформление центрального ризалита по западному фасаду щипцом со сложным кирпичным декором;</p>	 

		<p>треугольные фронтоны в завершении торцевых фасадов здания;</p> <p>венчающий карниз со стилизованными машикулями.</p>	
--	--	---	--

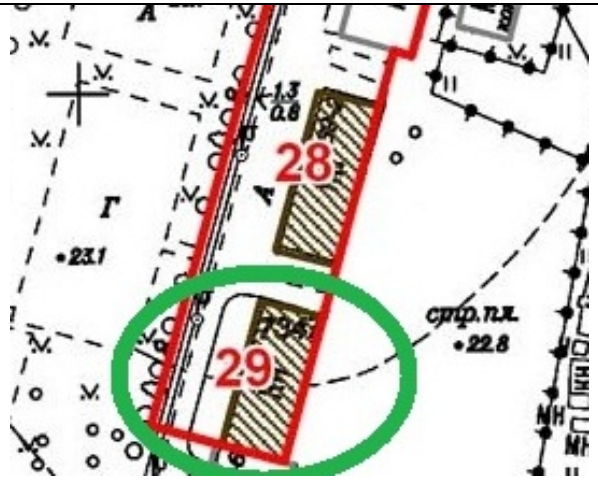

XXVII. Здание, в настоящее время снятое с кадастрового учета, расположенное южнее здания по адресу:
Санкт-Петербург, город Петергоф, Суворовский городок, дом 2, литера А.


№ пп	Виды предмета охраны	Элементы предмета охраны	Фотофиксация
1	2	3	4
1.	Объемно-пространственное решение:	историческое местоположение здания.	
2.	Конструктивная система зданий:	сохранившиеся исторические конструкции здания.	

XXVIII. Санкт-Петербург, город Петергоф, Суворовский городок, дом 69, корпус 5, литера А

№ пп	Виды предметов охраны	Элементы предметов охраны	Фотофиксация
1	2	3	4
1.	Объемно-пространственное решение:	<p>исторические габариты и конфигурация одноэтажного здания;</p> <p>исторические конфигурация и габариты крыши – двускатная с широкими свесами;</p> <p>исторические высотные отметки здания;</p> <p>материал окрытия – металл.</p>	
2.	Конструктивная система здания:	исторические внешние кирпичные капитальные стены.	
3.	Архитектурно-художественное решение фасадов:	<p>историческое архитектурно-художественное решение:</p> <p>материал и характер оформления цоколя – исторический, скрыт культурным слоем;</p> <p>материал отделки фасада – лицевой кирпич;</p> <p>местоположение, габариты и конфигурация исторических дверных и оконных проемов;</p> <p>исторические рисунок расстекловки и цвет оконных заполнений;</p> <p>исторические материал (дерево), рисунок (филенчатый) и цвет дверных заполнений;</p> <p>клинчатые перемычки оконных и дверных проемов;</p> <p>свесы кровли на фигурных стропильных ногах.</p>	

XXIX. Санкт-Петербург, город Петергоф, Суворовский городок, дом 69, корпус 6, литера А.

№ пп	Виды предметов охраны	Элементы предметов охраны	Фотофиксация
1	2	3	4
1.	Объемно-пространственное решение одноэтажной части здания:	<p>исторические габариты и конфигурация одноэтажной части здания;</p> <p>исторические конфигурация и габариты крыши;</p> <p>исторические высотные отметки здания;</p> <p>материал окрытия – металл.</p>	
2.	Конструктивная система одноэтажной части здания:	исторические внешние кирпичные капитальные стены.	
3.	Архитектурно-художественное решение фасадов одноэтажной части здания:	<p>историческое архитектурно-художественное решение одноэтажной части здания:</p> <p>материал цоколя и характер оформления цоколя – исторический, скрыт культурным слоем;</p> <p>материал отделки фасада – лицевой кирпич;</p> <p>местоположение, габариты и конфигурация исторических дверных и оконных проемов;</p> <p>исторические рисунок расстекловки и цвет оконных заполнений;</p> <p>исторические материал (дерево), рисунок (филенчатый) и цвет дверных заполнений;</p> <p>клинчатые перемычки оконных и дверных проемов;</p> <p>подкарнизная тяга;</p>	

		венчающий карниз.	
--	--	-------------------	--

Приложение №3

к Акту по результатам проведения государственной историко-культурной экспертизы документации, обосновывающей меры по обеспечению сохранности объекта культурного наследия регионального значения «Казармы 148-го пехотного Каспийского полка (с территорией)», расположенного по адресу: Санкт-Петербург, г. Петергоф, ул. Юты Бондаровской, 1, 2, 3, 5, 6, 18, 19, 20, 21, 23; пер. Суворовцев, 1-8, 10; ул. В. Дубинина, 1-8, 10, 12, при проведении земляных и строительных работ на земельном участке, непосредственно связанном с земельным участком в границах территории объекта культурного наследия, - «Раздел 10. Иная документация в случаях, предусмотренных законодательными и иными нормативными правовыми актами. Том 10.1. Часть 1. Обеспечение сохранности объектов культурного наследия», шифр П-25/2022-ПД-ИД1, разработанным АО «Петербургские Дороги» в 2022 г., в целях обеспечения сохранности объектов культурного наследия, включенных в реестр, выявленных объектов культурного наследия либо объектов, обладающих признаками объекта культурного наследия, при проведении земляных, строительных, мелиоративных, хозяйственных работ, указанных в статье 30 настоящего Федерального закона работ по использованию лесов и иных работ

Копия решения органа государственной власти об утверждении границ территории объекта культурного наследия

УТВЕРЖДАЮ:

Заместитель председателя Комитета по государственному контролю, использованию и охране памятников истории и культуры - начальник управления государственного учета объектов культурного наследия



Г.Р. Аганова

М.П. 16 сентября 2013г.

План границ территории объекта культурного наследия регионального значения "Казармы 148-го пехотного Каспийского полка (с территорией)"

г. Санкт-Петербург, г. Петергоф, ул.Юты Бондаровской, 1, 2, 3, 5, 6, 18, 19, 20, 21, 23; пер. Суворовцев, 1-8, 10; ул.В.Дубинина, 1-8, 10, 12



СОСТАВ ОБЪЕКТА:

1. Казарма (г. Петергоф, ул. Володи Дубинина, 1, лит. А)
2. Казарма (г. Петергоф, ул. Володи Дубинина, 10, лит. А)
3. Казарма (г. Петергоф, ул. Володи Дубинина, 12)
4. Казарма (г. Петергоф, ул. Володи Дубинина, 2)
5. Казарма (г. Петергоф, ул. Володи Дубинина, 3)
6. Казарма (г. Петергоф, ул. Володи Дубинина, 4, лит. А)
7. Казарма (г. Петергоф, ул. Володи Дубинина, 5)
8. Казарма (г. Петергоф, ул. Володи Дубинина, 6, лит. А)
9. Казарма (г. Петергоф, ул. Володи Дубинина, 7)
10. Казарма (г. Петергоф, ул. Володи Дубинина, 8)
11. Казарма (г. Петергоф, пер. Суворовцев, 1, лит. А)
12. Казарма (г. Петергоф, пер. Суворовцев, 10)
13. Казарма (г. Петергоф, пер. Суворовцев, 2)
14. Казарма (г. Петергоф, пер. Суворовцев, 3, лит. А)
15. Казарма (г. Петергоф, пер. Суворовцев, 4, лит. А)
16. Казарма (г. Петергоф, пер. Суворовцев, 5)
17. Казарма (г. Петергоф, пер. Суворовцев, 6)
18. Казарма (г. Петергоф, пер. Суворовцев, 7, лит. А)
19. Казарма (г. Петергоф, пер. Суворовцев, 8)
20. Казарма (г. Петергоф, Суворовский городок, 1, лит. А)
21. Казарма (г. Петергоф, ул. Юты Бондаровской, 18, лит. А)
22. Казарма (г. Петергоф, ул. Юты Бондаровской, 19, лит. А)
23. Казарма (г. Петергоф, Суворовский городок, 2, лит. А)
24. Казарма (г. Петергоф, ул. Юты Бондаровской, 20)
25. Казарма (г. Петергоф, ул. Юты Бондаровской, 21, лит. А)
26. Казарма (г. Петергоф, ул. Юты Бондаровской, 23, лит. А)
27. Казарма
28. Казарма (г. Петергоф, Суворовский городок, 69, корп. 5, лит. А)
29. Казарма (г. Петергоф, Суворовский городок, 69, корп. 6, лит. А)
30. Памятник

УСЛОВНЫЕ ОБОЗНАЧЕНИЯ

- Граница территории объекта культурного наследия регионального значения
- ▨ Объект культурного наследия регионального значения

ПРАВИТЕЛЬСТВО САНКТ-ПЕТЕРБУРГА
КГИОП
ОГРН 1037843025527

Копия верна

Исполнитель _____

Приложение №4

к Акту по результатам проведения государственной историко-культурной экспертизы документации, обосновывающей меры по обеспечению сохранности объекта культурного наследия регионального значения «Казармы 148-го пехотного Каспийского полка (с территорией)», расположенного по адресу: Санкт-Петербург, г. Петергоф, ул. Юты Бондаровской, 1, 2, 3, 5, 6, 18, 19, 20, 21, 23; пер. Суворовцев, 1-8,10; ул. В. Дубинина, 1-8, 10, 12, при проведении земляных и строительных работ на земельном участке, непосредственно связанном с земельным участком в границах территории объекта культурного наследия, - «Раздел 10. Иная документация в случаях, предусмотренных законодательными и иными нормативными правовыми актами Российской Федерации. Том 10.1. Обеспечение сохранности объектов культурного наследия», шифр П-25/2022-ПД-ИД1, разработанным АО «Петербургские Дороги» в 2023 г., в целях обеспечения сохранности объектов культурного наследия, включенных в реестр, выявленных объектов культурного наследия либо объектов, обладающих признаками объекта культурного наследия, при проведении земляных, строительных, мелиоративных, хозяйственных работ, указанных в статье 30 настоящего Федерального закона работ по использованию лесов и иных работ

Копия охранного обязательства собственника объекта культурного наследия



ПРАВИТЕЛЬСТВО САНКТ-ПЕТЕРБУРГА

КОМИТЕТ ПО ГОСУДАРСТВЕННОМУ КОНТРОЛЮ, ИСПОЛЬЗОВАНИЮ
И ОХРАНЕ ПАМЯТНИКОВ ИСТОРИИ И КУЛЬТУРЫ

РАСПОРЯЖЕНИЕ

23 ЯНВ 2018

№ 04-19-30/18

**Об утверждении охранного обязательства
собственника или иного законного владельца
объекта культурного наследия регионального
значения «Казармы 148-го пехотного
Каспийского полка (с территорией)»,
включенного в единый государственный реестр
объектов культурного наследия (памятников истории
и культуры) народов Российской Федерации**

В соответствии с главой VIII Федерального закона от 25.06.2002 № 73-ФЗ «Об объектах культурного наследия (памятниках истории и культуры) народов Российской Федерации»:

1. Утвердить охранное обязательство собственника или иного законного владельца объекта культурного наследия регионального значения «Казармы 148-го пехотного Каспийского полка (с территорией)» (согласно решению Исполкома Ленгорсовета от 16.07.1990 № 608: г. Петродворец, ул. Юты Бондаровской, 1, 2, 3, 5, 6, 18, 19, 20, 21, 23; пер. Суворовцев, 1-8, 10; ул. В.Дубинина, 1-8, 10, 12), включенного в единый государственный реестр объектов культурного наследия (памятников истории и культуры) народов Российской Федерации (далее – объект), согласно приложению к настоящему распоряжению.

2. Начальнику Юридического управления - юрисконсульту КГИОП обеспечить направление копии распоряжения собственнику объекта, другим лицам, к обязанностям которых относится его исполнение, а также в орган, уполномоченный на ведение Единого государственного реестра недвижимости в порядке, установленном законодательством Российской Федерации, в течение пятнадцати рабочих дней со дня утверждения охранного обязательства.

3. Начальнику отдела государственного учета объектов культурного наследия Управления организационного обеспечения, популяризации и государственного учета объектов культурного наследия КГИОП обеспечить направление распоряжения в Министерство культуры Российской Федерации для приобщения к учетному делу объекта.

4. Начальнику отдела координации и контроля Управления организационного обеспечения, популяризации и государственного учета объектов культурного наследия КГИОП обеспечить размещение распоряжения на сайте КГИОП в информационно-телекоммуникационной сети «Интернет» и в локальной компьютерной сети КГИОП.

5. Контроль за выполнением распоряжения остается за заместителем председателя КГИОП - начальником Управления организационного обеспечения, популяризации и государственного учета объектов культурного наследия.

Заместитель председателя КГИОП -
начальник Управления организационного обеспечения,
популяризации и государственного учета
объектов культурного наследия

Г.Р. Аганова

ОХРАННОЕ ОБЯЗАТЕЛЬСТВО
СОБСТВЕННИКА ИЛИ ИНОГО ЗАКОННОГО ВЛАДЕЛЬЦА

объекта культурного наследия, включенного в единый государственный реестр объектов культурного наследия (памятников истории и культуры) народов Российской Федерации

"Казармы 148-го пехотного Каспийского полка (с территорией)"

(указать наименование объекта культурного наследия в соответствии с правовым актом о его принятии на государственную охрану)

регистрационный номер объекта культурного наследия в едином государственном реестре объектов культурного наследия (памятников истории и культуры) народов Российской Федерации:

7	8	1	7	2	1	2	0	4	8	9	0	0	0	5
---	---	---	---	---	---	---	---	---	---	---	---	---	---	---

Раздел 1. Данные об объекте культурного наследия, включенном в единый государственный реестр объектов культурного наследия (памятников истории и культуры) народов Российской Федерации

(заполняются в случае, предусмотренном п. 5 ст. 47.6 Федерального закона от 25.06.2002 N 73-ФЗ "Об объектах культурного наследия (памятниках истории и культуры) народов Российской Федерации")

Отметка о наличии или отсутствии паспорта объекта культурного наследия, включенного в единый государственный реестр объектов культурного наследия (памятников истории и культуры) народов Российской Федерации, в отношении которого утверждено охранное обязательство (далее - объект культурного наследия):

имеется отсутствует V
(нужное отметить знаком "V")

При наличии паспорта объекта культурного наследия он является неотъемлемой частью охранного обязательства.

При отсутствии паспорта объекта культурного наследия в охранное обязательство вносятся следующие сведения:

1. Сведения о наименовании объекта культурного наследия:

"Казармы 148-го пехотного Каспийского полка (с территорией)"

2. Сведения о времени возникновения или дате создания объекта культурного наследия, датах основных изменений (перестроек) данного объекта и (или) датах связанных с ним исторических событий:

1898 - 1903 гг.

3. Сведения о категории историко-культурного значения объекта культурного наследия:

федерального регионального муниципального значения
(нужное отметить знаком "V")

4. Сведения о виде объекта культурного наследия:

памятник ансамбль
(нужное отметить знаком "V")

5. Номер и дата принятия акта органа государственной власти о включении объекта культурного наследия в единый государственный реестр объектов культурного наследия (памятников истории и культуры) народов Российской Федерации:

решение Исполкома Ленгорсовета № 608

от «16» июля 1990 г.

6. Сведения о местонахождении объекта культурного наследия (адрес объекта или при его отсутствии описание местоположения объекта):

Санкт-Петербург

(Субъект Российской Федерации)

Санкт-Петербург, г. Петродворец

(населенный пункт)

улица

Юты Бондаровской
пер. Суворовцев
В. Дубинина

д.

1, 2, 3, 5, 6, 18, 19,
20, 21, 23;
1-8, 10;
1-8, 10, 12

корп./стр.

помещение/
квартира

иные сведения:

- Санкт-Петербург, г. Петергоф, ул. Суворовский городок, д. 1, лит. А (согласно выписке из единого государственного реестра прав на недвижимое имущество и сделок с ним от 11.03.2016 № 90-15831134); г. Петродворец, ул. Юты Бондаровской, 1 (согласно решению Исполкома Ленгорсовета от 16.07.1990 № 608);

- Санкт-Петербург, г. Петергоф, ул. Суворовский городок, д. 2, лит. А (согласно выписке из единого государственного реестра прав на недвижимое имущество и сделок с ним от 10.03.2016 № 90-15804131); г. Петродворец, ул. Юты Бондаровской, 2 (согласно решению Исполкома Ленгорсовета от 16.07.1990 № 608);

- Санкт-Петербург, г. Петергоф, ул. Суворовский городок, д. 69, корп. 5, лит. А (согласно выписке из единого государственного реестра прав на недвижимое имущество и сделок с ним от 10.03.2016 № 90-15804263); г. Петродворец, ул. Юты Бондаровской, 5 (согласно решению Исполкома Ленгорсовета от 16.07.1990 № 608);

- Санкт-Петербург, г. Петергоф, ул. Суворовский городок, д. 69, корп. 6, лит. А (согласно выписке из единого государственного реестра прав на недвижимое имущество и сделок с ним от 10.03.2016 № 90-15804395); г. Петродворец, ул. Юты Бондаровской, 6 (согласно решению Исполкома Ленгорсовета № 608 от 16.07.1990 № 608);

- Санкт-Петербург, г. Петергоф, ул. Юты Бондаровской, д. 18, лит. А (согласно выписке из единого государственного реестра прав на недвижимое имущество и сделок с ним от 10.03.2016 № 90-15796901);

- Санкт-Петербург, г. Петергоф, ул. Юты Бондаровской, д. 19, лит. А (согласно выписке из единого государственного реестра прав на недвижимое имущество и сделок с ним от 10.03.2016 № 90-15797402);

- Санкт-Петербург, г. Петергоф, ул. Юты Бондаровской, д. 20 (согласно выписке из единого государственного реестра прав на недвижимое имущество и сделок с ним от 10.03.2016 № 90-15797044); ул. Юты Бондаровской, д. 20, лит. А (согласно техническому паспорту от 12.03.2008);

- Санкт-Петербург, г. Петергоф, ул. Юты Бондаровской, д. 21, лит. А (согласно выписке из единого государственного реестра прав на недвижимое имущество и сделок с ним от 22.06.2016 № 90-20455912);

- Санкт-Петербург, г. Петергоф, ул. Юты Бондаровской, д. 23, лит. А (согласно выписке из единого государственного реестра прав на недвижимое имущество и сделок с ним от 10.03.2016 № 90-15798078);

- Санкт-Петербург, г. Петергоф, пер. Суворовцев, д. 1, лит. А (согласно выписке из единого государственного реестра прав на недвижимое имущество и сделок с ним от 10.03.2016 № 90-15756133);

- Санкт-Петербург, г. Петергоф, пер. Суворовцев, д. 2 (согласно выписке из единого государственного реестра прав на недвижимое имущество и сделок с ним от 10.03.2016 № 90-15761045); пер. Суворовцев, д. 2, лит. А (согласно техническому паспорту от 31.03.2008);

- Санкт-Петербург, г. Петергоф, пер. Суворовцев, д. 3, лит. А (согласно выписке из единого государственного реестра прав на недвижимое имущество и сделок с ним от 10.03.2016 № 90-15762113);

- Санкт-Петербург, г. Петергоф, пер. Суворовцев, д. 4, лит. А (согласно выписке из единого государственного реестра прав на недвижимое имущество и сделок с ним от 10.03.2016 № 90-15762305);

- Санкт-Петербург, г. Петергоф, пер. Суворовцев, д. 5, лит. А (согласно выписке из единого государственного реестра прав на недвижимое имущество и сделок с ним от 10.03.2016 № 90-15762880);

- Санкт-Петербург, г. Петергоф, пер. Суворовцев, д. 6 (согласно выписке из единого государственного реестра прав на недвижимое имущество и сделок с ним от 10.03.2016 № 90-15763307); пер. Суворовцев, д. 6, лит. А (согласно техническому паспорту от 31.03.2008);

- Санкт-Петербург, г. Петергоф, пер. Суворовцев, д. 7, лит. А (согласно выписке из единого государственного реестра прав на недвижимое имущество и сделок с ним от 10.03.2016 № 90-15764459);

- Санкт-Петербург, г. Петергоф, пер. Суворовцев, д. 8 (согласно выписке из единого государственного реестра прав на недвижимое имущество и сделок с ним от 10.03.2016 № 90-15791940); пер. Суворовцев, д. 8, лит. А (согласно техническому

паспорту от 03.04.2008);

- Санкт-Петербург, г. Петергоф, пер. Суворовцев, д. 10 (согласно выписке из единого государственного реестра прав на недвижимое имущество и сделок с ним от 10.03.2016 № 90-15756401); пер. Суворовцев, д. 10, лит. А (согласно техническому паспорту от 03.04.2008);

- Санкт-Петербург, г. Петергоф, ул. Володи Дубинина, д. 1, лит. А (согласно выписке из единого государственного реестра прав на недвижимое имущество и сделок с ним от 09.03.2016 № 90-15724697);

- Санкт-Петербург, г. Петергоф, ул. Володи Дубинина, д. 2 (согласно выписке из единого государственного реестра прав на недвижимое имущество и сделок с ним от 09.03.2016 № 90-15733244); ул. Володи Дубинина, д. 2, лит. А (согласно техническому паспорту от 14.04.2011);

- Санкт-Петербург, г. Петергоф, ул. Володи Дубинина, д. 3 (согласно выписке из единого государственного реестра прав на недвижимое имущество и сделок с ним от 09.03.2016 № 90-15734340); ул. Володи Дубинина, д. 3, лит. А (согласно техническому паспорту от 07.04.2008);

- Санкт-Петербург, г. Петергоф, ул. Володи Дубинина, д. 4, лит. А (согласно выписке из единого государственного реестра прав на недвижимое имущество и сделок с ним от 09.03.2016 № 90-15734847);

- Санкт-Петербург, г. Петергоф, ул. Володи Дубинина, д. 5 (согласно выписке из единого государственного реестра прав на недвижимое имущество и сделок с ним от 09.03.2016 № 90-15735000); ул. Володи Дубинина, д. 5, лит. А (согласно техническому паспорту от 20.03.2008);

- Санкт-Петербург, г. Петергоф, ул. Володи Дубинина, д. 6, лит. А (согласно выписке из единого государственного реестра прав на недвижимое имущество и сделок с ним от 09.03.2016 № 90-15736308);

- Санкт-Петербург, г. Петергоф, ул. Володи Дубинина, д. 7 (согласно выписке из единого государственного реестра прав на недвижимое имущество и сделок с ним от 09.03.2016 № 90-15736629); ул. Володи Дубинина, д. 7, лит. А (согласно техническому паспорту от 20.03.2008);

- Санкт-Петербург, г. Петергоф, ул. Володи Дубинина, д. 8 (согласно выписке из единого государственного реестра прав на недвижимое имущество и сделок с ним от 09.03.2016 № 90-15737248); ул. Володи Дубинина, д. 8, лит. А (согласно техническому паспорту от 26.09.2006);

- Санкт-Петербург, г. Петергоф, ул. Володи Дубинина, д. 10, лит. А (согласно выписке из единого государственного реестра прав на недвижимое имущество и сделок с ним от 09.03.2016 № 90-15725288);

- Санкт-Петербург, г. Петергоф, ул. Володи Дубинина, д. 12 (согласно выписке из единого государственного реестра прав на недвижимое имущество и сделок с ним от 09.03.2016 № 90-15725485); ул. Володи Дубинина, д. 12, лит. А (согласно техническому паспорту от 07.04.2008);

- Санкт-Петербург, г. Петродворец, ул. Юты Бондаровской, 3 (согласно решению

Исполкома Ленгорсовета от 16.07.1990 № 608);

7. Сведения о границах территории объекта культурного наследия (для объектов археологического наследия прилагается графическое отражение границ на плане земельного участка, в границах которого он располагается):

план границ территории объекта культурного наследия регионального значения "Казармы 148-го пехотного Каспийского полка (с территорией)", утвержденный КГИОП 16.09.2013, согласно приложению № 1 к настоящему охранному обязательству

8. Описание предмета охраны объекта культурного наследия:

- перечень предметов охраны здания, расположенного по адресу: Санкт-Петербург, г. Петергоф, Суворовский городок, д. 2, литера А, входящего в состав объекта культурного наследия регионального значения "Казармы 148-го пехотного Каспийского полка (с территорией)", утвержденный распоряжением КГИОП от 16.06.2011 № 10-305, согласно приложению № 2 к настоящему охранному обязательству;

- предмет охраны здания, расположенного по адресу: Санкт-Петербург, г. Петергоф, Суворовский городок, д. 69, лит. А, корп. 5, входящего в состав объекта культурного наследия регионального значения "Казармы 148-го пехотного Каспийского полка (с территорией)", определенный распоряжением КГИОП от 28.01.2013 № 10-24, согласно приложению № 3 к настоящему охранному обязательству;

- предмет охраны здания, расположенного по адресу: Санкт-Петербург, г. Петергоф, Суворовский городок, д. 69, лит. А, корп. 6, входящего в состав объекта культурного наследия регионального значения "Казармы 148-го пехотного Каспийского полка (с территорией)", определенный распоряжением КГИОП от 28.01.2013 № 10-23, согласно приложению № 4 к настоящему охранному обязательству;

- предмет охраны здания, расположенного по адресу: Санкт-Петербург, г. Петергоф, ул. Юты Бондаровской, д. 19, лит. А, входящего в состав объекта культурного наследия регионального значения "Казармы 148-го пехотного Каспийского полка (с территорией)", определенный распоряжением КГИОП от 08.07.2013 № 10-332, согласно приложению № 5 к настоящему охранному обязательству;

- часть предмета охраны объекта культурного наследия регионального значения "Казармы 148-го пехотного Каспийского полка (с территорией)", расположенного по адресу: Санкт-Петербург, г. Петергоф, ул. Юты Бондаровской, д. 21, лит. А, утвержденная распоряжением КГИОП от 07.11.2016 № 10-585, согласно приложению № 6 к настоящему охранному обязательству;

- перечень предметов охраны здания, входящего в состав объекта культурного наследия регионального значения "Казармы 148-го пехотного Каспийского полка (с территорией)", расположенного по адресу: Санкт-Петербург, г. Петергоф, ул. Юты Бондаровской, д. 23, литера А, утвержденный распоряжением КГИОП от 16.03.2011 № 10-42, согласно приложению № 7 к настоящему охранному обязательству;

- предмет охраны здания, расположенного по адресу: Санкт-Петербург, г. Петергоф, пер. Суворовцев, д. 1, лит. А, входящего в состав объекта культурного наследия регионального значения "Казармы 148-го пехотного Каспийского полка (с территорией)", определенный распоряжением КГИОП от 28.05.2013 № 10-272, согласно приложению № 8 к настоящему охранному обязательству;

- часть предмета охраны объекта культурного наследия регионального значения "Казармы 148-го пехотного Каспийского полка (с территорией)", расположенного по адресу: Санкт-Петербург, г. Петергоф, пер. Суворовцев, д. 5 , лит. А, определенная распоряжением КГИОП от 24.06.2015 № 10-269, согласно приложению № 9 к настоящему охранному обязательству;

- перечень предметов охраны здания, расположенного по адресу: Санкт-Петербург, г. Петергоф, пер. Суворовцев, д. 7, литера А, входящего в состав объекта культурного наследия регионального значения "Казармы 148-го пехотного Каспийского полка (с территорией)", утвержденный распоряжением КГИОП от 20.07.2011 № 10-414, согласно приложению № 10 к настоящему охранному обязательству;

- часть предмета охраны объекта культурного наследия регионального значения "Казармы 148-го пехотного Каспийского полка (с территорией)", расположенного по адресу: Санкт-Петербург, г. Петергоф, пер. Суворовцев, д. 8 , лит. А, определенная распоряжением КГИОП от 23.06.2015 № 10-253, согласно приложению № 11 к настоящему охранному обязательству;

- предмет охраны объекта культурного наследия регионального значения, расположенного по адресу: Санкт-Петербург, г. Петергоф, ул. Володи Дубинина, д. 10, литера А, являющегося частью объекта культурного наследия регионального значения "Казармы 148-го пехотного Каспийского полка (с территорией)", определенный распоряжением КГИОП от 17.12.2014 № 10-815, согласно приложению № 12 к настоящему охранному обязательству.

9. Фотографическое (иное графическое) изображение объекта (на момент утверждения охранного обязательства):

Прилагается: изображения,
(указать количество)

согласно приложению № 13 к настоящему охранному обязательству.

10. Сведения о наличии зон охраны данного объекта культурного наследия с указанием номера и даты принятия органом государственной власти акта об утверждении указанных зон либо информация о расположении данного объекта культурного наследия/земельного участка, в границах которого располагается объект археологического наследия, в границах зон охраны другого объекта культурного наследия:

Закон Санкт-Петербурга от 24.12.2008 № 820-7 "О границах объединенных зон охраны объектов культурного наследия, расположенных на территории Санкт-Петербурга, режимах использования земель и требованиях к градостроительным регламентам в границах указанных зон"

11. Сведения о требованиях к осуществлению деятельности в границах территории объекта культурного наследия, включенного в единый государственный реестр объектов культурного наследия (памятников истории и культуры) народов Российской Федерации, об особом режиме использования земельного участка, в границах которого располагается объект археологического наследия, установленных статьей 5.1 Федерального закона от 25.06.2002 N 73-ФЗ "Об объектах культурного наследия (памятниках истории и культуры) народов Российской Федерации" (далее - Закон 73-ФЗ):

1) на территории памятника или ансамбля запрещаются строительство объектов капитального строительства и увеличение объемно-пространственных характеристик

существующих на территории памятника или ансамбля объектов капитального строительства; проведение земляных, строительных, мелиоративных и иных работ, за исключением работ по сохранению объекта культурного наследия или его отдельных элементов, сохранению историко-градостроительной или природной среды объекта культурного наследия;

2) на территории памятника, ансамбля разрешается ведение хозяйственной деятельности, не противоречащей требованиям обеспечения сохранности объекта культурного наследия и позволяющей обеспечить функционирование объекта культурного наследия в современных условиях;

3) в случае нахождения памятника или ансамбля на территории достопримечательного места подлежат также выполнению требования и ограничения, установленные в соответствии со статьей 5.1 Закона 73-ФЗ, для осуществления хозяйственной деятельности на территории достопримечательного места;

4) особый режим использования земельного участка, в границах которого располагается объект археологического наследия, предусматривает возможность проведения археологических полевых работ в порядке, установленном Законом 73-ФЗ, земляных, строительных, мелиоративных, хозяйственных работ, указанных в статье 30 Закона 73-ФЗ работ по использованию лесов и иных работ при условии обеспечения сохранности объекта археологического наследия, а также обеспечения доступа граждан к указанному объекту.

12. Иные сведения, предусмотренные Законом 73-ФЗ:

Действие охранного обязательства прекращается со дня принятия Правительством Российской Федерации решения об исключении объекта культурного наследия из реестра.

Раздел 2. Требования к сохранению объекта культурного наследия (заполняется в соответствии со статьей 47.2 Закона 73-ФЗ)

13. Требования к сохранению объекта культурного наследия, включенного в единый государственный реестр объектов культурного наследия (памятников истории и культуры) народов Российской Федерации, предусматривают консервацию, ремонт, реставрацию объекта культурного наследия, приспособление объекта культурного наследия для современного использования либо сочетание указанных мер.

Состав (перечень) и сроки (периодичность) проведения работ по сохранению объекта культурного наследия, в отношении которого утверждено охранное обязательство, определяются соответствующим органом охраны объектов культурного наследия:

Комитет по государственному контролю, использованию и охране памятников истории и культуры Санкт-Петербурга (далее - КГИОП)

(указать наименование органа охраны объектов культурного наследия, утвердившего охранное обязательство)

на основании акта технического состояния объекта культурного наследия, составленного в порядке, установленном пунктом 2 статьи 47.2 Закона 73-ФЗ.

14. Лицо (лица), указанное (указанные) в пункте 11 статьи 47.6 Закона 73-ФЗ, обязано (обязаны) обеспечить финансирование и организацию проведения научно-исследовательских, изыскательских, проектных работ, консервации, ремонта, реставрации и иных работ, направленных на обеспечение физической сохранности объекта культурного наследия и сохранение предмета охраны объекта культурного наследия, в порядке, установленном Законом 73-ФЗ.

В случае обнаружения при проведении работ по сохранению объекта культурного

наследия объектов, обладающих признаками объекта культурного наследия, в том числе объектов археологического наследия, собственник или иной законный владелец обязан незамедлительно приостановить работы и направить в течение трех рабочих дней со дня их обнаружения заявление в письменной форме об указанных объектах в региональный орган охраны объектов культурного наследия:

КГИОП

(указать наименование соответствующего регионального органа охраны объектов культурного наследия. В случае если охранное обязательство утверждено не данным органом охраны, указать его полное наименование и почтовый адрес)

Дальнейшее взаимодействие с региональным органом охраны объектов культурного наследия собственник или иной законный владелец объекта культурного наследия обязан осуществлять в порядке, установленном статьей 36 Закона 73-ФЗ.

15. Работы по сохранению объекта культурного наследия должны организовываться собственником или иным законным владельцем объекта культурного наследия в соответствии с порядком, предусмотренным статьей 45 Закона 73-ФЗ.

16. Собственник (иной законный владелец) земельного участка, в границах которого расположен объект археологического наследия, обязан:

обеспечивать неизменность внешнего облика;

сохранять целостность, структуру объекта археологического наследия;

организовывать и финансировать спасательные археологические полевые работы на данном объекте археологического наследия в случае, предусмотренном статьей 40, и в порядке, установленном статьей 45.1 Закона 73-ФЗ.

Раздел 3. Требования к содержанию объекта культурного наследия (заполняется в соответствии со статьей 47.3 Закона 73-ФЗ)

17. При содержании и использовании объекта культурного наследия, включенного в единый государственный реестр объектов культурного наследия (памятников истории и культуры) народов Российской Федерации, в целях поддержания в надлежащем техническом состоянии без ухудшения физического состояния и (или) изменения предмета охраны данного объекта культурного наследия лица, указанные в пункте 11 статьи 47.6 Закона 73-ФЗ, обязаны:

1) осуществлять расходы на содержание объекта культурного наследия и поддержание его в надлежащем техническом, санитарном и противопожарном состоянии;

2) не проводить работы, изменяющие предмет охраны объекта культурного наследия либо ухудшающие условия, необходимые для сохранности объекта культурного наследия;

3) не проводить работы, изменяющие облик, объемно-планировочные и конструктивные решения и структуры, интерьер объекта культурного наследия в случае, если предмет охраны объекта культурного наследия не определен;

4) соблюдать установленные статьей 5.1 Закона 73-ФЗ требования к осуществлению деятельности в границах территории объекта культурного наследия, особый режим использования земельного участка, водного объекта или его части, в границах которых располагается объект археологического наследия;

5) не использовать объект культурного наследия (за исключением оборудованных с учетом требований противопожарной безопасности объектов культурного наследия, предназначенных либо предназначенных для осуществления и (или) обеспечения указанных ниже видов хозяйственной деятельности, и помещений для хранения предметов религиозного назначения, включая свечи и лампадное масло):

под склады и объекты производства взрывчатых и огнеопасных материалов, предметов и веществ, загрязняющих интерьер объекта культурного наследия, его фасад, территорию и

водные объекты и (или) имеющих вредные парогазообразные и иные выделения;

под объекты производства, имеющие оборудование, оказывающее динамическое и вибрационное воздействие на конструкции объекта культурного наследия, независимо от мощности данного оборудования;

под объекты производства и лаборатории, связанные с неблагоприятным для объекта культурного наследия температурно-влажностным режимом и применением химически активных веществ;

б) незамедлительно извещать:

КГИОП

(указать наименование органа охраны объектов культурного наследия, утвердившего охранное обязательство)

обо всех известных ему повреждениях, авариях или об иных обстоятельствах, причинивших вред объекту культурного наследия, включая объект археологического наследия, земельному участку в границах территории объекта культурного наследия или угрожающих причинением такого вреда, и безотлагательно принимать меры по предотвращению дальнейшего разрушения, в том числе проводить противоаварийные работы в порядке, установленном для проведения работ по сохранению объекта культурного наследия;

7) не допускать ухудшения состояния территории объекта культурного наследия, включенного в единый государственный реестр объектов культурного наследия (памятников истории и культуры) народов Российской Федерации, поддерживать территорию объекта культурного наследия в благоустроенном состоянии.

18. Собственник жилого помещения, являющегося объектом культурного наследия или частью такого объекта, обязан выполнять требования к сохранению объекта культурного наследия в части, предусматривающей обеспечение поддержания объекта культурного наследия или части объекта культурного наследия в надлежащем техническом состоянии без ухудшения физического состояния и изменения предмета охраны объекта культурного наследия.

19. В случае обнаружения при проведении работ на земельном участке в границах территории объекта культурного наследия объектов, либо на земельном участке, в границах которого располагается объект археологического наследия, объектов, обладающих признаками объекта культурного наследия, лица, указанные в пункте 11 статьи 47.6 Закона 73-ФЗ, осуществляют действия, предусмотренные подпунктом 2 пункта 3 статьи 47.2 Закона 73-ФЗ.

20. В случае если содержание или использование объекта культурного наследия, включенного в единый государственный реестр объектов культурного наследия (памятников истории и культуры) народов Российской Федерации, а также земельного участка, в границах которого располагается объект археологического наследия, может привести к ухудшению состояния данного объекта культурного наследия и (или) предмета охраны данного объекта культурного наследия, в предписании, направляемом

КГИОП

(указать наименование органа охраны объектов культурного наследия, утвердившего охранное обязательство)

собственнику или иному законному владельцу объекта культурного наследия, устанавливаются следующие требования:

1) к видам хозяйственной деятельности с использованием объекта культурного наследия, включенного в реестр, земельного участка, в границах которого располагается объект археологического наследия, либо к видам хозяйственной деятельности, оказывающим воздействие на указанные объекты, в том числе ограничение хозяйственной деятельности;

2) к использованию объекта культурного наследия, включенного в реестр, земельного участка, в границах которого располагается объект археологического наследия, при осуществлении хозяйственной деятельности, предусматривающие в том числе ограничение технических и иных параметров воздействия на объект культурного наследия;

3) к благоустройству в границах территории объекта культурного наследия, включенного в реестр, земельного участка, в границах которого располагается объект археологического наследия.

Раздел 4. Требования к обеспечению доступа граждан
Российской Федерации, иностранных граждан и лиц без гражданства
к объекту культурного наследия, включенному в реестр
(заполняется в соответствии со статьей 47.4 Закона 73-ФЗ)

21. Условия доступа к объекту культурного наследия, включенному в реестр (периодичность, длительность и иные характеристики доступа), устанавливаются соответствующим органом охраны объектов культурного наследия, определенным пунктом 7 статьи 47.6 Закона 73-ФЗ, с учетом мнения собственника или иного законного владельца такого объекта, а также с учетом вида объекта культурного наследия, включенного в реестр, категории его историко-культурного значения, предмета охраны, физического состояния объекта культурного наследия, требований к его сохранению, характера современного использования данного объекта культурного наследия, включенного в реестр.

Условия доступа к объектам культурного наследия, включенным в реестр, используемым в качестве жилых помещений, а также к объектам культурного наследия религиозного назначения, включенным в реестр, устанавливаются соответствующим органом охраны объектов культурного наследия по согласованию с собственниками или иными законными владельцами этих объектов культурного наследия.

При определении условий доступа к памятникам или ансамблям религиозного назначения учитываются требования к внешнему виду и поведению лиц, находящихся в границах территорий указанных объектов культурного наследия религиозного назначения, соответствующие внутренним установлениям религиозной организации, если такие установления не противоречат законодательству Российской Федерации.

В случае, если интерьер объекта культурного наследия не относится к предмету охраны объекта культурного наследия, требование к обеспечению доступа во внутренние помещения объекта культурного наследия, включенного в реестр, не может быть установлено.

Условия доступа к объектам культурного наследия, расположенным на территории Российской Федерации и предоставленным в соответствии с международными договорами Российской Федерации дипломатическим представительствам и консульским учреждениям иностранных государств в Российской Федерации, международным организациям, а также к объектам культурного наследия, находящимся в собственности иностранных государств и международных организаций, устанавливаются в соответствии с международными договорами Российской Федерации.

Физические и юридические лица, проводящие археологические полевые работы, имеют право доступа к объектам археологического наследия, археологические полевые работы на которых предусмотрены разрешением (открытым листом) на проведение археологических полевых работ. Физическим и юридическим лицам, проводящим археологические полевые работы, в целях проведения указанных работ собственниками и (или) пользователями земельных участков, в границах которых расположены объекты археологического наследия, должен быть обеспечен доступ к земельным участкам, участкам водных объектов, участкам лесного фонда, на территорию, определенную разрешением (открытым листом) на проведение археологических полевых работ.

В интересах сохранения объекта культурного наследия, доступ к объекту культурного наследия (его части), может быть приостановлен на время проведения работ по сохранению объекта культурного наследия или в связи с ухудшением его физического

состояния. Приостановление доступа к объекту культурного наследия (его части) и возобновление доступа к нему осуществляются по решению КГИОП.

Обеспечить доступ гражданам Российской Федерации, иностранным гражданам и лицам без гражданства во внутренние помещения объекта культурного наследия, интерьер которых относится к предметам охраны объекта культурного наследия, а также обеспечить доступ к объекту культурного наследия в соответствии с внутренними распорядками, установленными собственниками или иным законными владельцами объекта культурного наследия.

Раздел 5. Требования к размещению наружной рекламы на объектах культурного наследия, их территориях

(заполняется в случаях, определенных подпунктом 4 пункта 2 статьи 47.6 Закона 73-ФЗ)

22. Требования к размещению наружной рекламы:

Не допускается распространение наружной рекламы на объектах культурного наследия, включенных в единый государственный реестр объектов культурного наследия (памятников истории и культуры) народов Российской Федерации, а также на их территориях, за исключением достопримечательных мест.

Запрет или ограничение распространения наружной рекламы на объектах культурного наследия, находящихся в границах достопримечательного места и включенных в единый государственный реестр объектов культурного наследия (памятников истории и культуры) народов Российской Федерации, а также требования к ее распространению устанавливаются соответствующим органом охраны объектов культурного наследия, определенным пунктом 7 статьи 47.6 Закона 73-ФЗ, и вносятся в правила землепользования и застройки, разработанные в соответствии с Градостроительным кодексом Российской Федерации.

Указанные требования не применяются в отношении распространения на объектах культурного наследия, их территориях наружной рекламы, содержащей исключительно информацию о проведении на объектах культурного наследия, их территориях театрально-зрелищных, культурно-просветительных и зрелищно-развлекательных мероприятий или исключительно информацию об указанных мероприятиях с одновременным упоминанием об определенном лице как о спонсоре конкретного мероприятия при условии, если такому упоминанию отведено не более чем десять процентов рекламной площади (пространства). В таком случае актом соответствующего органа охраны объектов культурного наследия устанавливаются требования к размещению наружной рекламы на данном объекте культурного наследия (либо его территории), включая место (места) ее возможного размещения, требования к внешнему виду, цветовым решениям, способам крепления.

Раздел 6. Иные обязанности лица (лиц), указанного (указанных) в пункте 11 статьи 47.6 Федерального закона от 25.06.2002 N 73-ФЗ "Об объектах культурного наследия (памятниках истории и культуры) народов Российской Федерации"

23. Для лица (лиц), указанного (указанных) в пункте 11 статьи 47.6 Закона 73-ФЗ, устанавливаются обязанности:

1) по финансированию мероприятий, обеспечивающих выполнение требований в отношении объекта культурного наследия, включенного в реестр, установленных статьями 47.2 - 47.4 Закона 73-ФЗ;

2) по соблюдению требований к осуществлению деятельности в границах территории объекта культурного наследия, включенного в реестр, либо особого режима использования земельного участка, в границах которого располагается объект археологического наследия, установленных статьей 5.1 Закона 73-ФЗ.

24. Собственник, иной законный владелец, пользователь объекта культурного наследия, земельного участка, в границах которого располагается объект археологического

наследия (в случае, указанном в пункте 11 статьи 47.6 Закона 73-ФЗ), а также все лица, привлеченные ими к проведению работ по сохранению (содержанию) объекта культурного наследия, обязаны соблюдать требования, запреты и ограничения, установленные законодательством об охране объектов культурного наследия.

25. Дополнительные требования в отношении объекта культурного наследия:

1) Выполнить работы по сохранению объекта культурного наследия, определенные КГИОП на основании акта технического состояния объекта культурного наследия, составленного в порядке, установленном пунктом 2 статьи 47.2 Закона 73-ФЗ:

- Санкт-Петербург, г. Петергоф, ул. Суворовский городок, д. 1, лит. А

NN Пп	Наименование работ	Сроки выполнения	Примечание
1	Выполнить работы по реставрации объекта культурного наследия на основании задания и разрешения КГИОП, в соответствии с проектной документацией, согласованной с КГИОП.	В течение 36 месяцев со дня утверждения охранного обязательства актом КГИОП	
2	В установленном порядке выполнить благоустройство территории объекта культурного наследия.	В течение 60 месяцев со дня утверждения охранного обязательства актом КГИОП	

- Санкт-Петербург, г. Петергоф, ул. Суворовский городок, д. 2, лит. А

NN Пп	Наименование работ	Сроки выполнения	Примечание
1	В установленном законом порядке выполнить демонтаж несогласованных с КГИОП дополнительных элементов устройства окон (наружные решетки).	В течение 6 месяцев со дня утверждения охранного обязательства актом КГИОП	
2	На основании задания и разрешения КГИОП выполнить работы по реставрации объекта культурного наследия в соответствии с проектной документацией, согласованной с КГИОП.	В течение 24 месяцев со дня утверждения охранного обязательства актом КГИОП	
3	В установленном порядке выполнить благоустройство территории объекта культурного наследия.	В течение 60 месяцев со дня утверждения охранного обязательства актом КГИОП	

- Санкт-Петербург, г. Петергоф, ул. Суворовский городок, д. 69, корп. 5, лит. А

NN Пп	Наименование работ	Сроки выполнения	Примечание
1	На основании задания и	В течение 12 месяцев	

	разрешения КГИОП выполнить работы по реставрации объекта культурного наследия (в части замены дверных и воротных заполнений) в соответствии с проектной документацией, согласованной с КГИОП.	со дня утверждения охранного обязательства актом КГИОП	
2	В установленном порядке выполнить благоустройство территории объекта культурного наследия.	В течение 60 месяцев со дня утверждения охранного обязательства актом КГИОП	

- Санкт-Петербург, г. Петергоф, ул. Суворовский городок, д. 69, корп. 6, лит. А

№ Пп	Наименование работ	Сроки выполнения	Примечание
1	На основании задания и разрешения КГИОП выполнить работы по реставрации объекта культурного наследия в соответствии с проектной документацией, согласованной с КГИОП.	В течение 24 месяцев со дня утверждения охранного обязательства актом КГИОП	
2	В установленном порядке выполнить благоустройство территории объекта культурного наследия.	В течение 60 месяцев со дня утверждения охранного обязательства актом КГИОП	

- Санкт-Петербург, г. Петергоф, ул. Юты Бондаровской, д. 18, лит. А

№ Пп	Наименование работ	Сроки выполнения	Примечание
1	На основании задания и разрешения КГИОП выполнить работы по реставрации объекта культурного наследия в соответствии с проектной документацией, согласованной с КГИОП.	В течение 36 месяцев со дня утверждения охранного обязательства актом КГИОП	
2	В установленном порядке выполнить благоустройство территории объекта культурного наследия.	В течение 60 месяцев со дня утверждения охранного обязательства актом КГИОП	

- Санкт-Петербург, г. Петергоф, ул. Юты Бондаровской, д. 19, лит. А

№ Пп	Наименование работ	Сроки выполнения	Примечание
1	В установленном порядке выполнить благоустройство территории объекта	В течение 60 месяцев со дня утверждения охранного	

	культурного наследия.	обязательства актом КГИОП	
--	-----------------------	---------------------------	--

- Санкт-Петербург, г. Петергоф, ул. Юты Бондаровской, д. 20, лит. А

NN Пп	Наименование работ	Сроки выполнения	Примечание
1	На основании задания и разрешения КГИОП выполнить работы по ремонту фасадов объекта культурного наследия.	В течение 54 месяцев со дня утверждения охранного обязательства актом КГИОП	
2	В установленном порядке выполнить благоустройство территории объекта культурного наследия.	В течение 60 месяцев со дня утверждения охранного обязательства актом КГИОП	

- Санкт-Петербург, г. Петергоф, ул. Юты Бондаровской, д. 21, лит. А

NN Пп	Наименование работ	Сроки выполнения	Примечание
1	На основании задания и разрешения КГИОП выполнить работы по реставрации объекта культурного наследия в соответствии с проектной документацией, согласованной с КГИОП.	В течение 48 месяцев со дня утверждения охранного обязательства актом КГИОП	
2	В установленном порядке выполнить благоустройство территории объекта культурного наследия.	В течение 60 месяцев со дня утверждения охранного обязательства актом КГИОП	

- Санкт-Петербург, г. Петергоф, ул. Юты Бондаровской, д. 23, лит. А

NN Пп	Наименование работ	Сроки выполнения	Примечание
1	В установленном порядке выполнить благоустройство территории объекта культурного наследия.	В течение 60 месяцев со дня утверждения охранного обязательства актом КГИОП	

- Санкт-Петербург, г. Петергоф, пер. Суворовцев, д. 1, лит. А

NN Пп	Наименование работ	Сроки выполнения	Примечание
1	На основании задания и разрешения КГИОП выполнить работы по сохранению объекта культурного наследия (в части выполнения расстекловки металлопластиковых оконных	В течение 12 месяцев со дня утверждения охранного обязательства актом КГИОП	

	заполнений по аналогу существующих исторических оконных заполнений на фасадах здания и замены дверных заполнений)		
2	В установленном порядке выполнить благоустройство территории объекта культурного наследия.	В течение 60 месяцев со дня утверждения охранного обязательства актом КГИОП	

- Санкт-Петербург, г. Петергоф, пер. Суворовцев, д. 2, лит. А

NN Пп	Наименование работ	Сроки выполнения	Примечание
1	На основании задания и разрешения выполнить работы по ремонту объекта культурного наследия КГИОП.	В течение 54 месяцев со дня утверждения охранного обязательства актом КГИОП	
2	В установленном порядке выполнить благоустройство территории объекта культурного наследия.	В течение 60 месяцев со дня утверждения охранного обязательства актом КГИОП	

- Санкт-Петербург, г. Петергоф, пер. Суворовцев, д. 3, лит. А

NN Пп	Наименование работ	Сроки выполнения	Примечание
1	В установленном порядке выполнить благоустройство территории объекта культурного наследия.	В течение 60 месяцев со дня утверждения охранного обязательства актом КГИОП	

- Санкт-Петербург, г. Петергоф, пер. Суворовцев, д. 4, лит. А

NN Пп	Наименование работ	Сроки выполнения	Примечание
1	На основании задания и разрешения КГИОП выполнить консервацию объекта культурного наследия (в том числе комплекс противоаварийных работ).	В течение 4 месяцев со дня утверждения охранного обязательства актом КГИОП	
2	На основании задания и разрешения КГИОП выполнить работы по реставрации объекта культурного наследия в соответствии с проектной документацией, согласованной с КГИОП.	В течение 24 месяцев со дня утверждения охранного обязательства актом КГИОП	
3	В установленном порядке выполнить благоустройство	В течение 60 месяцев со дня утверждения	

	территории объекта культурного наследия.	охранного обязательства актом КГИОП	
--	--	-------------------------------------	--

- Санкт-Петербург, г. Петергоф, пер. Суворовцев, д. 5, лит. А

№	Наименование работ	Сроки выполнения	Примечание
1	На основании задания и разрешения КГИОП выполнить работы по реставрации объекта культурного наследия в соответствии с проектной документацией, согласованной с КГИОП.	В течение 48 месяцев со дня утверждения охранного обязательства актом КГИОП	
2	В установленном порядке выполнить благоустройство территории объекта культурного наследия.	В течение 60 месяцев со дня утверждения охранного обязательства актом КГИОП	

- Санкт-Петербург, г. Петергоф, пер. Суворовцев, д. 6, лит. А

№	Наименование работ	Сроки выполнения	Примечание
1	В установленном порядке выполнить благоустройство территории объекта культурного наследия.	В течение 60 месяцев со дня утверждения охранного обязательства актом КГИОП	

- Санкт-Петербург, г. Петергоф, пер. Суворовцев, д. 7, лит. А

№	Наименование работ	Сроки выполнения	Примечание
1	На основании задания и разрешения КГИОП выполнить работы по ремонту фасадов объекта культурного наследия.	В течение 48 месяцев со дня утверждения охранного обязательства актом КГИОП	
2	В установленном порядке выполнить благоустройство территории объекта культурного наследия.	В течение 60 месяцев со дня утверждения охранного обязательства актом КГИОП	

- Санкт-Петербург, г. Петергоф, пер. Суворовцев, д. 8, лит. А

№	Наименование работ	Сроки выполнения	Примечание
1	На основании задания и разрешения КГИОП выполнить работы по реставрации объекта культурного наследия в	В течение 36 месяцев со дня утверждения охранного обязательства актом	

	соответствии с проектной документацией, согласованной с КГИОП.	КГИОП	
2	В установленном порядке выполнить благоустройство территории объекта культурного наследия.	В течение 60 месяцев со дня утверждения охранного обязательства актом КГИОП	

- Санкт-Петербург, г. Петергоф, пер. Суворовцев, д. 10, лит. А

NN Пп	Наименование работ	Сроки выполнения	Примечание
1	В установленном порядке выполнить благоустройство территории объекта культурного наследия.	В течение 60 месяцев со дня утверждения охранного обязательства актом КГИОП	

- Санкт-Петербург, г. Петергоф, ул. Володи Дубинина, д. 1, лит. А

NN Пп	Наименование работ	Сроки выполнения	Примечание
1	В установленном порядке выполнить благоустройство территории объекта культурного наследия.	В течение 60 месяцев со дня утверждения охранного обязательства актом КГИОП	

- Санкт-Петербург, г. Петергоф, ул. Володи Дубинина, д. 2, лит. А

NN Пп	Наименование работ	Сроки выполнения	Примечание
1	На основании задания и разрешения КГИОП выполнить работы по ремонту объекта культурного наследия.	В течение 54 месяцев со дня утверждения охранного обязательства актом КГИОП	
2	В установленном порядке выполнить благоустройство территории объекта культурного наследия.	В течение 60 месяцев со дня утверждения охранного обязательства актом КГИОП	

- Санкт-Петербург, г. Петергоф, ул. Володи Дубинина, д. 3, лит. А

NN Пп	Наименование работ	Сроки выполнения	Примечание
1	В установленном порядке выполнить благоустройство территории объекта культурного наследия.	В течение 60 месяцев со дня утверждения охранного обязательства актом КГИОП	

- Санкт-Петербург, г. Петергоф, ул. Володи Дубинина, д. 4, лит. А

№ Пп	Наименование работ	Сроки выполнения	Примечание
1	На основании задания и разрешения КГИОП выполнить работы по реставрации фасадов объекта культурного наследия в соответствии с проектной документацией, согласованной с КГИОП.	В течение 24 месяцев со дня утверждения охранного обязательства актом КГИОП	
2	В установленном порядке выполнить благоустройство территории объекта культурного наследия.	В течение 60 месяцев со дня утверждения охранного обязательства актом КГИОП	

- Санкт-Петербург, г. Петергоф, ул. Володи Дубинина, д. 5, лит. А

№ Пп	Наименование работ	Сроки выполнения	Примечание
1	В установленном порядке выполнить благоустройство территории объекта культурного наследия.	В течение 60 месяцев со дня утверждения охранного обязательства актом КГИОП	

- Санкт-Петербург, г. Петергоф, ул. Володи Дубинина, д. 6, лит. А

№ Пп	Наименование работ	Сроки выполнения	Примечание
1	В установленном порядке выполнить благоустройство территории объекта культурного наследия.	В течение 60 месяцев со дня утверждения охранного обязательства актом КГИОП	

- Санкт-Петербург, г. Петергоф, ул. Володи Дубинина, д. 7, лит. А

№ Пп	Наименование работ	Сроки выполнения	Примечание
1	В установленном порядке выполнить благоустройство территории объекта культурного наследия.	В течение 60 месяцев со дня утверждения охранного обязательства актом КГИОП	

- Санкт-Петербург, г. Петергоф, ул. Володи Дубинина, д. 8, лит. А

№ Пп	Наименование работ	Сроки выполнения	Примечание
1	Выполнить работы по ремонту объекта культурного наследия на основании задания и разрешения КГИОП.	В течение 54 месяцев со дня утверждения охранного обязательства актом	

		КГИОП	
2	В установленном порядке выполнить благоустройство территории объекта культурного наследия.	В течение 60 месяцев со дня утверждения охранного обязательства актом КГИОП	

- Санкт-Петербург, г. Петергоф, ул. Володи Дубинина, д. 10, лит. А

NN Пп	Наименование работ	Сроки выполнения	Примечание
1	На основании задания и разрешения КГИОП выполнить консервацию объекта культурного наследия (в том числе комплекс противоаварийных работ).	В течение 3 месяцев со дня утверждения охранного обязательства актом КГИОП	
2	В установленном законом порядке и на основании согласованной КГИОП проектной документации произвести реставрацию объекта культурного наследия.	В течение 18 месяцев со дня вступления в законную силу решения суда.	Решение Петродворцового районного суда Санкт-Петербурга от 22.12.2016 по делу № 2-3334/2016
3	В установленном порядке выполнить благоустройство территории объекта культурного наследия.	В течение 60 месяцев со дня утверждения охранного обязательства актом КГИОП	

- Санкт-Петербург, г. Петергоф, ул. Володи Дубинина, д. 12, лит. А

NN Пп	Наименование работ	Сроки выполнения	Примечание
1	Выполнить работы по ремонту фасадов объекта культурного наследия на основании задания и разрешения КГИОП.	В течение 54 месяцев со дня утверждения охранного обязательства актом КГИОП	
2	В установленном порядке выполнить благоустройство территории объекта культурного наследия.	В течение 60 месяцев со дня утверждения охранного обязательства актом КГИОП	

- Санкт-Петербург, г. Петродворец, ул. Юты Бондаровской, 3

NN Пп	Наименование работ	Сроки выполнения	Примечание
1	На основании задания и разрешения КГИОП выполнить работы по реставрации объекта культурного наследия в соответствии с проектной документацией, согласованной	В течение 54 месяцев со дня утверждения охранного обязательства актом КГИОП	

	с КГИОП.		
2	В установленном порядке выполнить благоустройство территории объекта культурного наследия.	В течение 60 месяцев со дня утверждения охранного обязательства актом КГИОП	

2) Осуществлять размещение дополнительного оборудования и дополнительных элементов, переоборудование и переустройство на объекте культурного наследия, его территории, в соответствии с порядком, установленным законодательством Российской Федерации и Санкт-Петербурга, предусматривающим получение согласования с КГИОП.

3) Не допускать уничтожения или повреждения объекта культурного наследия, а также действий, создающих угрозу уничтожения, повреждения объекта культурного наследия или причинения ему иного вреда.

4) Обеспечивать условия, препятствующие уничтожению, повреждению объекта культурного наследия или его территории со стороны третьих лиц, не являющихся собственником (законным владельцем) объекта культурного наследия или его части.

5) Проводить обследование технического состояния объекта культурного наследия и территории не реже одного раза в пять лет.

Выводы и рекомендации обследований представлять в КГИОП на согласование.

6) Исполнять требования предписаний КГИОП об устранении нарушений законодательства в области сохранения и использования объекта культурного наследия и обеспечении сохранности объекта культурного наследия в установленные в них сроки.

7) В установленном порядке обеспечивать установку на объекте культурного наследия информационных надписей и обозначений, обеспечивая их содержание, а также ремонт и восстановление в случае выявления повреждения или утраты.

8) Безвозмездно предоставлять должностным лицам КГИОП информацию и документы по вопросам охраны объекта культурного наследия (в том числе, касающуюся вопросов обеспечения сохранности и содержания объекта культурного наследия и его территории).

9) Обеспечить условия соответствия объекта культурного наследия требованиям пожарной безопасности в соответствии с действующим законодательством исходя из требований по сохранению облика, интерьера и предмета охраны объекта культурного наследия, в том числе при необходимости обеспечить разработку специальных технических условий, отражающих специфику обеспечения их пожарной безопасности и содержащих комплекс необходимых инженерно-технических и организационных мероприятий по обеспечению пожарной безопасности.

10) Собственник (иной законный владелец) объекта культурного наследия обязан беспрепятственно по предъявлению служебного удостоверения и копии приказа (распоряжения) руководителя (заместителя руководителя) КГИОП о назначении проверки, либо задания КГИОП обеспечивать доступ должностных лиц КГИОП, уполномоченных на осуществление государственного надзора за состоянием, содержанием, сохранением, использованием, популяризацией и государственной охраной объектов культурного наследия к объекту культурного наследия, для посещения и обследования используемых указанными лицами при осуществлении хозяйственной и иной деятельности территории, зданий, производственных, хозяйственных и иных нежилых помещений, строений, сооружений, являющихся объектами культурного наследия либо находящиеся в зонах охраны таких объектов, земельных участков, на которых такие объекты расположены либо которые находятся в зонах охраны таких объектов, а с согласия собственников жилые помещения, являющиеся объектами культурного наследия, в целях проведения исследований, испытаний, измерений, расследований, экспертизы и других мероприятий по контролю.

11) Направлять в КГИОП, ежегодно в срок не позднее 1 июля года, следующего за

отчетным, уведомление о выполнении требований охранного обязательства.

12) Учреждениям и организациям, предоставляющим услуги населению, выполнять в соответствии с законодательством Российской Федерации требования по обеспечению доступа к объекту культурного наследия инвалидов, которые включают, в том числе, следующие условия доступности объектов культурного наследия для инвалидов:

1. обеспечение возможности самостоятельного передвижения по территории объекта культурного наследия, обеспечение возможности входа и выхода из объекта культурного наследия, в том числе с использованием кресел-колясок, специальных подъемных устройств, возможности кратковременного отдыха в сидячем положении при нахождении на объекте культурного наследия, а также надлежащее размещение оборудования и носителей информации, используемых для обеспечения доступности объектов для инвалидов с учетом ограничений их жизнедеятельности;
2. дублирование текстовых сообщений голосовыми сообщениями, оснащение объекта культурного наследия знаками, выполненными рельефно-точечным шрифтом Брайля;
3. сопровождение инвалидов, имеющих стойкие расстройства функции зрения и самостоятельного передвижения;
4. обеспечение условий для ознакомления с надписями, знаками и иной текстовой и графической информацией, допуск тифлосурдопереводчика;
5. допуск собаки-проводника при наличии документа, подтверждающего специальное обучение собаки-проводника, выдаваемого в установленном порядке;
6. дублирование голосовой информации текстовой информацией, надписями и (или) световыми сигналами, допуск сурдопереводчика;
7. оказание помощи инвалидам в преодолении барьеров, мешающих ознакомлению с объектами культурного наследия (памятниками истории и культуры) народов Российской Федерации наравне с другими лицами.

Объем и содержание мер, обеспечивающих доступность для инвалидов объектов культурного наследия, определяется собственником (пользователем) объекта культурного наследия с учетом установленного порядка.

В целях обеспечения сохранности объекта культурного наследия в его исторической среде нормы установленного порядка применяются с учетом требований по сохранению объекта культурного наследия, предусмотренных Законом 73-ФЗ.

В случаях, когда обеспечение доступности для инвалидов объекта культурного наследия невозможно или может препятствовать соблюдению требований, обеспечивающих состояние сохранности и сохранение объекта культурного наследия, привести к изменению его особенностей, составляющих предмет охраны, собственником (пользователем) объекта культурного наследия предусматривается доступность объекта культурного наследия в дистанционном режиме посредством создания и развития в информационно-телекоммуникационной сети «Интернет» интернет-ресурса об объекте культурного наследия и обеспечения доступа к нему инвалидов, в том числе создание и адаптация интернет-ресурса для слабовидящих.

Приложение:

1. План границ территории объекта культурного наследия регионального значения "Казармы 148-го пехотного Каспийского полка (с территорией)", утвержденный КГИОП 16.09.2013.
2. Перечень предметов охраны здания, расположенного по адресу: Санкт-Петербург, г. Петергоф, Суворовский городок, д. 2, литера А, входящего в состав объекта культурного наследия регионального значения "Казармы 148-го пехотного Каспийского полка (с территорией)", утвержденный распоряжением КГИОП от 16.06.2011 № 10-305.
3. Предмет охраны здания, расположенного по адресу: Санкт-Петербург, г. Петергоф, Суворовский городок, д. 69, лит. А, корп. 5, входящего в состав объекта культурного

наследия регионального значения "Казармы 148-го пехотного Каспийского полка (с территорией)", определенный распоряжением КГИОП от 28.01.2013 № 10-24.

4. Предмет охраны здания, расположенного по адресу: Санкт-Петербург, г. Петергоф, Суворовский городок, д. 69, лит. А, корп. 6, входящего в состав объекта культурного наследия регионального значения "Казармы 148-го пехотного Каспийского полка (с территорией)", определенный распоряжением КГИОП от 28.01.2013 № 10-23.
5. Предмет охраны здания, расположенного по адресу: Санкт-Петербург, г. Петергоф, ул. Юты Бондаровской, д. 19, лит. А, входящего в состав объекта культурного наследия регионального значения "Казармы 148-го пехотного Каспийского полка (с территорией)", определенный распоряжением КГИОП от 08.07.2013 № 10-332.
6. Часть предмета охраны объекта культурного наследия регионального значения "Казармы 148-го пехотного Каспийского полка (с территорией)", расположенного по адресу: Санкт-Петербург, г. Петергоф, ул. Юты Бондаровской, д. 21, лит. А, утвержденная распоряжением КГИОП от 07.11.2016 № 10-585.
7. Перечень предметов охраны здания, входящего в состав объекта культурного наследия регионального значения "Казармы 148-го пехотного Каспийского полка (с территорией)", расположенного по адресу: Санкт-Петербург, г. Петергоф, ул. Юты Бондаровской, д. 23, литера А, утвержденный распоряжением КГИОП от 16.03.2011 № 10-42.
8. Предмет охраны здания, расположенного по адресу: Санкт-Петербург, г. Петергоф, пер. Суворовцев, д. 1, лит. А, входящего в состав объекта культурного наследия регионального значения "Казармы 148-го пехотного Каспийского полка (с территорией)", определенный распоряжением КГИОП от 28.05.2013 № 10-272.
9. Часть предмета охраны объекта культурного наследия регионального значения "Казармы 148-го пехотного Каспийского полка (с территорией)", расположенного по адресу: Санкт-Петербург, г. Петергоф, пер. Суворовцев, д. 5, лит. А, определенная распоряжением КГИОП от 24.06.2015 № 10-269.
10. Перечень предметов охраны здания, расположенного по адресу: Санкт-Петербург, г. Петергоф, пер. Суворовцев, д. 7, литера А, входящего в состав объекта культурного наследия регионального значения "Казармы 148-го пехотного Каспийского полка (с территорией)", утвержденный распоряжением КГИОП от 20.07.2011 № 10-414.
11. Часть предмета охраны объекта культурного наследия регионального значения "Казармы 148-го пехотного Каспийского полка (с территорией)", расположенного по адресу: Санкт-Петербург, г. Петергоф, пер. Суворовцев, д. 8, лит. А, определенная распоряжением КГИОП от 23.06.2015 № 10-253.
12. Предмет охраны объекта культурного наследия регионального значения, расположенного по адресу: Санкт-Петербург, г. Петергоф, ул. Володи Дубинина, д. 10, литера А, являющегося частью объекта культурного наследия регионального значения "Казармы 148-го пехотного Каспийского полка (с территорией)", определенный распоряжением КГИОП от 17.12.2014 № 10-815.
13. Фотографическое изображение объекта культурного наследия регионального значения "Казармы 148-го пехотного Каспийского полка (с территорией)".

План границ территории объекта культурного наследия регионального значения
"Казармы 148-го пехотного Каспийского полка (с территорией)"



г. Санкт-Петербург, г. Петергоф, ул. Юты Бондаровской, 1, 2, 3, 5, 6, 18, 19, 20, 21, 23; пер. Суворовцев, 1-8, 10; ул. В. Дубинина, 1-8, 10, 12





СОСТАВ ОБЪЕКТА:

1. Казарма (г. Петергоф, ул. Володи Дубинина, 1, лит. А)
2. Казарма (г. Петергоф, ул. Володи Дубинина, 10, лит. А)
3. Казарма (г. Петергоф, ул. Володи Дубинина, 12)
4. Казарма (г. Петергоф, ул. Володи Дубинина, 2)
5. Казарма (г. Петергоф, ул. Володи Дубинина, 3)
6. Казарма (г. Петергоф, ул. Володи Дубинина, 4, лит. А)
7. Казарма (г. Петергоф, ул. Володи Дубинина, 5)
8. Казарма (г. Петергоф, ул. Володи Дубинина, 6, лит. А)
9. Казарма (г. Петергоф, ул. Володи Дубинина, 7)
10. Казарма (г. Петергоф, ул. Володи Дубинина, 8)
11. Казарма (г. Петергоф, пер. Суворовцев, 1, лит. А)
12. Казарма (г. Петергоф, пер. Суворовцев, 10)
13. Казарма (г. Петергоф, пер. Суворовцев, 2)
14. Казарма (г. Петергоф, пер. Суворовцев, 3, лит. А)
15. Казарма (г. Петергоф, пер. Суворовцев, 4, лит. А)
16. Казарма (г. Петергоф, пер. Суворовцев, 5)
17. Казарма (г. Петергоф, пер. Суворовцев, 6)
18. Казарма (г. Петергоф, пер. Суворовцев, 7, лит. А)
19. Казарма (г. Петергоф, пер. Суворовцев, 8)
20. Казарма (г. Петергоф, Суворовский городок, 1, лит. А)
21. Казарма (г. Петергоф, ул. Юты Бондаровской, 18, лит. А)
22. Казарма (г. Петергоф, ул. Юты Бондаровской, 19, лит. А)
23. Казарма (г. Петергоф, Суворовский городок, 2, лит. А)
24. Казарма (г. Петергоф, ул. Юты Бондаровской, 20)
25. Казарма (г. Петергоф, ул. Юты Бондаровской, 21, лит. А)
26. Казарма (г. Петергоф, ул. Юты Бондаровской, 23, лит. А)
27. Казарма
28. Казарма (г. Петергоф, Суворовский городок, 69, корп. 5, лит. А)
29. Казарма (г. Петергоф, Суворовский городок, 69, корп. 6, лит. А)
30. Памятник

УСЛОВНЫЕ ОБОЗНАЧЕНИЯ

-  Граница территории объекта культурного наследия регионального значения
-  Объект культурного наследия регионального значения

Перечень
предметов охраны здания «Казарма», входящего в состав объекта культурного наследия
регионального значения «Казармы 148-го пехотного Каспийского полка (с территорией)»
Санкт-Петербург, Петродворцовый район, г. Петергоф, Суворовский городок,
д. 2, литера А.

№ п.п.	Виды предметов охраны	Элементы предметов охраны	Фотофиксация
1	2	3	4
1	Объемно-пространственное решение:	<p>исторические габариты трехэтажного, прямоугольного в плане здания, включая шесть ризалитов, два фронтона, три аттика;</p> <p>исторические габариты и конфигурация (двускатная) крыши.</p>	
2	Конструктивная система здания:	<p>исторические наружные и внутренние кирпичные капитальные стены;</p> <p>тип сводов междуэтажных перекрытий – прусские;</p>	

		<p>две лестницы – местоположение (по 1 и 21 осям), тип (двухмаршевые);</p> <p>центральная лестница – местоположение, габариты, тип (двухмаршевая), конструкция (на косоурах), ступени (из лещадной плиты), ограждение – техника исполнения (ковка), рисунок (простой геометрический с волютами в верхнем поясе, с торсированными в средней части прутками квадратного сечения).</p>	  
3	Объемно-планировочное решение:	историческое объемно-планировочное решение в габаритах капитальных стен.	

4	<p>Архитектурно-художественное решение фасадов:</p>	<p>материал и характер отделки фасадной поверхности – облицовка цоколя известняком; кирпич;</p> <p>дверные проемы – исторические габариты, конфигурация (лучковая), местоположение;</p> <p>оконные проемы – исторические габариты, конфигурация (лучковая), местоположение;</p> <p>восточный фасад:</p> <p>три ризалита;</p> <p>лопатки, угловые лопатки, рустованные до уровня междуэтажного карниза; междуэтажный карниз; лопатки, угловые лопатки до уровня венчающего карниза;</p> <p>замковые камни над оконными проемами;</p> <p>венчающий карниз с сухариками;</p> <p>западный фасад:</p> <p>три ризалита;</p> <p>лопатки, угловые лопатки, рустованные до уровня междуэтажного карниза;</p>	     
---	---	---	---

междуэтажный карниз, в том числе с сухариками над лопатками;
лопатки, угловые лопатки до уровня венчающего карниза;



замковые камни над оконными проемами;



межэтажная тяга с поребриком;

профилированный венчающий карниз с зубчиками;





аттик центрального ризалита сложной конфигурации с раскреповкой;



два аттика боковых ризалитов;



	<p>северный и южный фасады:</p> <p>угловые лопатки, рустованные до уровня междуэтажного карниза; междуэтажный карниз, в том числе с сухариками над лопатками; угловые лопатки до уровня венчающего карниза;</p> <p>замковые камни над оконными проемами;</p> <p>профилированный венчающий карниз с зубчиками; два фронтона.</p>	  
--	---	---

Предмет охраны
объекта культурного наследия регионального значения
«Казармы 148-го пехотного Каспийского полка (с территорией)» (1898-1903 гг),
расположенного по адресу:
Санкт-Петербург, город Петергоф, Суворовский городок, д. 69, лит. А, корпус 5.

Объемно-пространственное решение:

- исторические габариты и конфигурация (прямоугольного в плане) одноэтажного здания;
- исторические габариты и конфигурация крыши (двускатная, с сильным выносом, на резных кобылках, со слуховыми окнами), высотная отметка конька.

Конструктивная система здания:

- фундаменты;
- стены кирпичные наружные;
- внутренний каркас - колонны и балки перекрытия металлические клёпанные;
- перекрытия: система кирпичных сводов по металлическим балкам;
- перемычки оконных и дверных проемов (лучковые);
- кровля (листовой металл).

Историческое объемно-планировочное решение в габаритах капитальных стен.

Архитектурно-художественное решение (композиция) фасадов в кирпичном стиле:

- исторические оконные и дверные проемы (историческое местоположение, габариты, высотные отметки, конфигурация) и их заполнения (утрачены) - исторические материал, рисунок, цвет, профили;
- ступенчатые подоконные доски;
- цоколь, облицованный известняковой скобой.

Фотографии.



Западный фасад. Съемка 20.11.2012, Воронина Н.В.



Восточный фасад. Съемка 20.11.2012, Воронина Н.В.



Южный фасад. Съемка 20.11.2012, Воронина Н.В.




Северный фасад. Съемка 20.11.2012, Воронина Н.В.



Деревянные кобылки. Съёмка 20.11.2012, Воронина Н.В.



Исторический дверной проём (западный фасад). Съёмка 20.11.2012, Воронина Н.В.



Цоколь, облицованный известняковой скобой. Съемка 20.11.2012, Воронина Н.В.



Ступенчатые подоконные доски. Съемка 20.11.2012, Воронина Н.В.



Металлические клёпаные колонны и балки, кирпичные своды. Съёмка 20.11.2012, Воронина Н.В.

Предмет охраны
объекта культурного наследия регионального значения
«Казармы 148-го пехотного Каспийского полка (с территорией)» (1898-1903 гг),
расположенного по адресу:
Санкт-Петербург, город Петергоф, Суворовский городок, д. 69, лит. А, корпус 6.

Объемно-пространственное решение:

- исторические габариты и конфигурация (прямоугольного в плане) одноэтажного здания;
- исторические габариты и конфигурация крыши (вальмовая, со слуховыми окнами).

Конструктивная система здания:

фундаменты;

- стены кирпичные наружные;
- внутренний каркас - колонны и балки перекрытия металлические клёпаные;
- перекрытия: система кирпичных сводов по металлическим балкам;
- перемычки исторических оконных и дверных проемов (лучковые);
- кровля (листовой металл).

Историческое объемно-планировочное решение в габаритах капитальных стен;


Архитектурно-художественное решение (композиция) фасадов в кирпичном стиле (штукатурка поздняя):

- исторические оконные и дверные проемы (историческое местоположение, габариты, высотные отметки, конфигурация) и их заполнения (утрачены) - исторические материал, рисунок, цвет, профили;
- ступенчатые венчающий карниз, подкарнизный пояс, подоконные доски;
- цоколь, облицованный известняковой скобой.

Фотографии



Западный фасад. Съемка 27.11.2012, Воронина Н.В.



Восточный фасад. Съемка 27.11.2012, Воронина Н.В.



Северный фасад. Съемка 27.11.2012, Воронина Н.В.

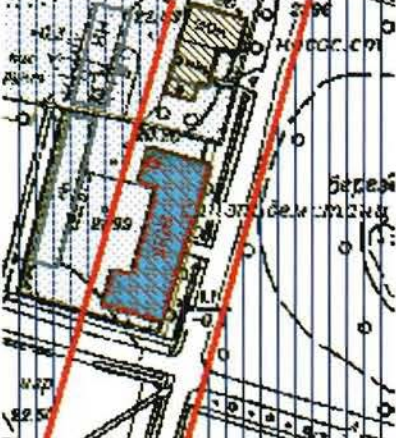




Цоколь, облицованный известняковой скобой. Съемка 27.11.2012, Воронина Н.В.



Своды по металлическим балкам. Съёмка 27.11.2012, Воронина Н.В.

**Предмет охраны здания,
входящего в состав объекта культурного наследия регионального значения
«Казармы 148-го пехотного Каспийского полка (с территорией)» ,
расположенного по адресу:
Санкт-Петербург, г. Петергоф, ул. Юты Бондаровской, д.19, лит. А.**

№ п.п.	Видовая принадлежность предмета охраны	Предмет охраны	Фотофиксация
1	2	3	4
1	Объёмно-пространственное и планировочное решение территории:	Местоположение границ территории; Элемент объекта культурного наследия регионального значения «Казармы 148-го пехотного Каспийского полка (с территорией)». Местоположение здания в центральной зоне комплекса. Видовые связи здания с элементами комплекса.	
2	Объёмно-пространственное решение:	- объёмно-пространственное решение и габариты прямоугольного в плане с выступами 2-х этажного здания, завершённого скатной крышей, материал кровли (листовой металл), - слуховые окна; печные трубы; - высотная отметка конька крыши.	
3	Конструктивная система здания:	- фундамент; - исторические наружные и внутренние капитальные кирпичные стены, местоположение; - перекрытия междуэтажное и чердачное - местоположение, конструкции и материал - система кирпичных сводов по металлическим балкам, отметки; - исторические междуэтажные лестницы - местоположение (боковые выступы здания, 2 шт.),	

	<p>габариты, конфигурация (двухмаршевые), конструкция (по металлическим косоурам), вид материала ступеней и площадок (известняк), профили сечений;</p>	
4	<p>Объемно-планировочное решение:</p>	<p>- историческое объемно-планировочное решение в габаритах капитальных стен.</p>
5	<p>Архитектурно-художественное решение (композиция) фасадов.</p>	<p>- архитектурно-художественное решение фасадов в кирпичном стиле (штукатурка поздняя);</p> <p>- материал и характер отделки цоколя (известняк);</p> <p>- исторические крыльца с известняковыми ступенями;</p> <p>- характер отделки поверхности фасадов – лицевой кирпич;</p> <p>- историческое колористическое решение фасада – цвет (цвет кирпича красного обжига);</p> <p>- исторические оконные и дверные проёмы - местоположение, габариты, конфигурация (прямоугольная с лучковыми завершениями), перемычки – габариты, материал – клинчатый кирпич;</p> <p>- исторические заполнения</p> 

оконных и дверных проёмов-
рисунок, цвет, профили, материал
(дерево);

- пилястры кирпичные -
местоположение (центральная
часть лицевого фасада), габариты
(на высоту двух этажей),
конфигурация (историческая),
материал - лицевой кирпич;

- аттик - местоположение
(центральная часть лицевого
фасада), исторические габариты,
конфигурация (ступенчатая),
материал - лицевой кирпич;

- треугольные фронтоны боковых
фасадов, материал - лицевой
кирпич;

- профилированная тяга -
местоположение (между 1-м и 2-м
этажами), габариты, профиль
сечения, вид материала и характер
отделки (лицевой кирпич);




- венчающий профилированный
карниз - профиль сечения и
материал (напуск кирпича, с
кирпичными кронштейнами и
фризом).



			
--	--	--	--

Приложение № 6
к охранному обязательству

Часть предмета охраны
объекта культурного наследия регионального значения
«Казармы 148-го пехотного Каспийского полка (с территорией)»,
расположенного по адресу:
Санкт-Петербург, город Петергоф, улица Юты Бондаровской, дом 21, литера А
(ул. Юты Бондаровской, 1, 2, 3, 5, 6, 18, 19, 20, 21, 23; пер. Суворовцев, 1-8, 10;
ул. В. Дубинина 1-8,10,12).

№ пп	Виды предмета охраны	Элементы предмета охраны	Фотофиксация
1	2	3	4
1	Объемно-пространственное решение:	<p>местоположение, габариты и конфигурация трехэтажного прямоугольного в плане здания;</p> <p>конфигурация и габариты крыши, включая высоту конька и два шипца по центральным осям западного и восточного фасадов;</p> <p>материал окрытия кровли – металл;</p> <p>исторические дымовые трубы.</p>	
2	Конструктивная система здания:	<p>исторические наружные и внутренние кирпичные капитальные стены;</p> <p>арочные проемы в коридорах 1-3 этажей и вестибюле лестницы в центральной части здания;</p> <p>кирпичные сводчатые перекрытия по металлическим балкам;</p> <p>отметки плоских междуэтажных перекрытий;</p>	 

историческая лестница в центральной части здания – двухмаршевая, с известняковыми ступенями;



исторические кованые лестничные ограждения;





поручень: материал – дерево, профиль;



лестницы (две) в южной и северной частях здания - двухмаршевые, с известняковыми ступенями.










3	Объемно-планировочное решение:	историческое объемно-планировочное решение в габаритах капитальных стен.	
4	Архитектурно-художественное решение фасадов:	<p>историческое архитектурно-художественное решение в приемах кирпичного стиля:</p> <p>материал цоколя – известняковая скоба;</p> <p>материал отделки фасада – лицевой кирпич;</p> <p>местоположение, габариты и конфигурация исторических дверных и оконных проемов;</p> <p>исторические материал (дерево), рисунок расстекловки и цвет оконных заполнений;</p> <p>кирпичная тяга с городками между 1 и 2 этажами;</p> <p>венчающий карниз со стилизованными машикулями;</p> <p>лопатки, обработанные рустом в уровне 1-2 этажей и завершенные стилизованными машикулями;</p> <p>пояс поребрика в подоконном пространстве 2-3 этажей;</p>	   

		<p>треугольные фронтоны с карнизами по краям в завершении северного и южного фасадов;</p> <p>кирпичные дымовые трубы с кирпичной тягой и карнизом со стилизованными машикулями.</p>	 
5.	<p>Декоративно-художественная отделка интерьеров:</p>	<p>междуэтажные площадки и площадка 2 этажа исторической лестницы в центральной части здания облицованы полихромной керамической плиткой с бордюром - материал, рисунок (соты), цвет.</p>	 

Приложение № 7
к охранному обязательству

Перечень
предметов охраны здания «Казарма», входящего в состав объекта культурного наследия
регионального значения «Казармы 148-го пехотного Каспийского полка (с
территорией)»
Санкт-Петербург, Петродворцовый район, г. Петергоф, Юты Бондаровской ул., д. 23,
литера А.

№ п п л	Виды предметов охраны	Элементы предметов охраны	Фотофиксация
1	2	3	4
1	Объемно-пространственное решение:	конфигурация в плане; исторические габариты здания, включая ризалиты фасадов, аттик; историческая конфигурация (двускатная) и габариты крыши.	
2	Конструктивная система здания:	исторические наружные и внутренние кирпичные капитальные стены; исторические отметки плоских междуэтажных перекрытий; перемычки оконных и дверных проемов (лучковые); кровля (металл).	

3	Объемно-планировочное решение:	историческое объемно-планировочное решение в габаритах капитальных стен.	
4	Архитектурно-художественное решение фасадов:	<p>в кирпичном стиле; северо-восточный лицевой фасад: центральный ризалит; аттик;</p> <p>цоколь: кирпичный; материал фасадной поверхности: кирпич; историческое цветовое решение фасада (красный кирпич с декоративными элементами, окрашенными в белый цвет); историческая конфигурация оконных и дверных проемов (лучковые); исторический рисунок заполнения оконных и дверных проемов; элементы архитектурно-декоративной композиции фасада, в том числе: пилястры с декоративными элементами, решенными в два цвета (красный кирпичный и белый); междуэтажные тяги; венчающий карниз;</p> <p>юго-западный лицевой фасад (в пределах 2-х этажей до венчающего карниза): центральный ризалит; цоколь: кирпичный; материал фасадной поверхности: кирпич; историческое цветовое решение фасада (красный кирпич с декоративными элементами, окрашенными в белый цвет); историческая конфигурация оконных и дверных проемов (лучковые); исторический рисунок заполнения</p>	   




оконных и дверных проемов;
элементы архитектурно-
декоративной композиции фасада, в
том числе:
пилястры;
венчающий карниз;

торцевые (северо-западный и юго-
восточный) фасады (в пределах 2-х
этажей до венчающего карниза):
цоколь: кирпичный;
материал фасадной поверхности:
кирпич;
историческое цветовое решение
фасада (красный кирпич с
декоративными элементами,
окрашенными в белый цвет);
историческая конфигурация оконных
и дверных проемов (лучковые);
исторический рисунок заполнения
оконных и дверных проемов;
элементы архитектурно-
декоративной композиции фасада, в
том числе:
пилястры;
венчающий карниз.



Предмет охраны
объекта культурного наследия регионального значения
«Казармы 148-го пехотного Каспийского полка (с территорией). 1898-1903 гг.» (казарма),
расположенного по адресу:
Санкт-Петербург, г. Петергоф, пер. Суворовцев, д.1, лит. А.

№ п.п.	Видовая принадлежность предмета охраны	Предмет охраны	Фотофиксация
1	2	3	4
1	Объёмно-пространственное и планировочное решение территории:	Местоположение границ территории; Элемент объекта культурного наследия регионального значения «Казармы 148-го пехотного Каспийского полка (с территорией). 1898-1903 гг.». Местоположение здания у северной границы территории комплекса, на перекрёстке ул.Юты Бондаровской и пер.Суворовцев. Видовые связи здания с элементами комплекса.	
2	Объёмно-пространственное решение:	- объёмно-пространственное решение и габариты прямоугольного в плане 2-х этажного здания, завершённого вальмовой крышей, материал кровли (листовой металл), слуховые окна; высотная отметка конька крыши.	
3	Конструктивная система здания:	- фундамент; - исторические наружные и внутренние кирпичные капитальные стены; междуэтажные перекрытия - местоположение; - местоположение, габариты, конфигурация (двухмаршевая) исторической внутренней лестницы; - тип конструкций кровли - стропильная система.	

4	Объемно-планировочное решение:	- историческое объемно-планировочное решение в габаритах капитальных стен.	
5	Архитектурно-художественное решение (композиция) фасадов.	<ul style="list-style-type: none"> - архитектурно-художественное решение фасадов в кирпичном стиле; - материал и характер отделки цоколя (известняк); - характер отделки поверхности фасадов – лицевой кирпич; - историческое колористическое решение фасада – цвет (цвет кирпича красного обжига); - исторические оконные и дверные проёмы - местоположение, габариты, конфигурация (прямоугольная и лучковая), перемычки проёмов первого этажа – габариты, материал – клиновоей кирпич; - заполнения оконных проёмов – цвет (исторический), исторический рисунок расстекловки; - заполнения дверных проёмов – цвет (исторический), исторический рисунок дверных полотен; - оформление оконных и дверных проёмов первого этажа выступающими перемычками из клинового кирпича с фризом (тип - «пила») в верхней части простенков - местоположение (все фасады), габариты, конфигурация (лучковая с пятами), профиль сечения; - профилированная тяга - местоположение (между 1-м и 2-м этажами), габариты, профиль сечения (с кронштейнами и гладким фризом), вид материала и характер отделки (лицевой кирпич); - венчающий профилированный карниз - профиль сечения (напуск кирпича). 	 <p data-bbox="1019 772 1223 806">Западный фасад.</p>  <p data-bbox="987 1198 1270 1265">Восточный и северный фасады.</p>  <p data-bbox="948 1668 1309 1702">Фрагмент восточного фасада.</p>



Часть предмета охраны
объекта культурного наследия регионального значения
«Казармы 148-го пехотного Каспийского полка (с территорией)»,
расположенного по адресу: Санкт-Петербург, г. Петергоф, пер. Суворовцев, д. 5, лит. А,
(ул. Юты Бондаровской, 1, 2, 3, 5, 6, 18, 19, 20, 21, 23; пер. Суворовцев, 1-8, 10;
ул. В. Дубинина 1-8,10,12).

№ пп	Виды предмета охраны	Элементы предмета охраны	Фотофиксация
1	2	3	4
1	Объемно-пространственное решение:	<p>местоположение, габариты и конфигурация одноэтажного прямоугольного здания, с двумя боковыми ризалитами по восточному фасаду;</p> <p>конфигурация и габариты крыши;</p> <p>материал покрытия кровли – металл;</p> <p>исторические дымовые трубы;</p>	
2	Конструктивная система здания:	<p>исторические наружные и внутренние капитальные стены (кирпич);</p> <p>чердачное перекрытие - местоположение;</p>	
3	Объемно-планировочное решение:	<p>историческое объемно-планировочное решение в габаритах капитальных стен;</p>	
4	Архитектурно-художественное решение фасадов:	<p>историческое архитектурно-художественное решение в приемах кирпичного стиля:</p> <p>материал цоколя – известняк;</p> <p>материал отделки фасада – лицевой кирпич;</p> <p>местоположение, габариты и конфигурация исторических дверных (в том числе заложенных - по два проема с северного и южного фасадов) и оконных проемов (в том числе заложенных);</p> <p>исторические материал (дерево), рисунок и цвет оконных и дверных заполнений;</p> <p>западный (лицевой) фасад:</p> <p>подоконная тяга;</p> <p>лучковые перемычки со стилизованными замковыми камнями, фланкированные прямоугольными деталями дверных и оконных проемов;</p> <p>венчающий профилированный карниз;</p> <p>аттиковое завершение в центральной части;</p>	 

северный и южный (боковые) фасады:

подоконная тяга;

лучковые перемычки со стилизованными замковыми камнями, фланкированные прямоугольными деталями оконных проемов (в том числе заложённых);

клинчатые перемычки над двумя заложёнными дверными проемами;

венчающий профилированный карниз;



восточный фасад:

лучковые перемычки оконных проемов;



подоконная тяга;

венчающий профилированный карниз;









5	<p>Декоративно-художественная отделка интерьеров:</p>	<p>отделка потолка входного тамбура – падуга, штукатурная профилированная потолочная рама;</p> <p>заполнение дверного проема между тамбуром и коридором: материал – дерево, рисунок – двухстворчатое, филенчатое, каждая створка на три филенки, верхняя фрамуга на две остекленные филенки; наличник дверного проема: материал – дерево, профиль;</p> <p>заполнения двух оконных проемов по сторонам от дверного проема: материал – дерево, рисунок расстекловки; наличники оконных проемов: материал – дерево, профиль;</p> <p>отделка потолка коридора – падуга, штукатурная профилированная потолочная рама.</p>	
---	---	--	---

Перечень
предметов охраны здания «Казарма», входящего в состав объекта культурного наследия
регионального значения «Казармы 148-го пехотного Каспийского полка (с территорией)»
Санкт-Петербург, Петродворцовый район, г. Петергоф, Суворовцев пер., д. 7, литера А

№ п п	Виды предметов охраны	Элементы предметов охраны	Фотофиксация
1	2	3	4
1	Объемно-пространственное решение:	исторические габариты прямоугольного в плане здания: габариты длины – семь световых осей от северного фасада, габариты высоты – до междуэтажного карниза.	
2	Конструктивная система здания:	исторические наружные и внутренние кирпичные капитальные стены.	
3	Объемно-планировочное решение:	историческое объемно-планировочное решение в габаритах капитальных стен.	
4	Архитектурно-художественное решение фасадов:	<p>материал и характер отделки фасадной поверхности – кирпич;</p> <p>дверной и оконные проемы – габариты, конфигурация (лучковая), местоположение;</p> <p>профилированная тяга в уровне первого этажа;</p> <p>профилированный междуэтажный карниз между первым и вторым этажами.</p>	

Часть предмета охраны
объекта культурного наследия регионального значения
«Казармы 148-го пехотного Каспийского полка (с территорией)»,
расположенного по адресу: Санкт-Петербург, г. Петергоф, пер. Суворовцев, д. 8, лит. А,
(ул. Юты Бондаровской, 1, 2, 3, 5, 6, 18, 19, 20, 21, 23; пер. Суворовцев, 1-8, 10;
ул. В. Дубинина 1-8,10,12).

№ пп	Виды предмета охраны	Элементы предмета охраны	Фотофиксация
1	2	3	4
1	Объемно-пространственное решение:	<p>местоположение, габариты и конфигурация двухэтажного прямоугольного здания;</p> <p>конфигурация и габариты крыши, включая высоту конька и шипец по восточному фасаду;</p> <p>материал окрытия кровли – металл;</p> <p>исторические дымовые трубы;</p>	
2	Конструктивная система здания:	<p>исторические наружные и внутренние капитальные стены (кирпич), плоские и сводчатые перекрытия;</p> <p>вестибюль лестницы в центральной части здания- две подпружные арки, прусские своды;</p> <p>историческая лестница в центральной части здания – двухмаршевая, одна часть на косоуре, другая консольно заведена в стену, ступени известняковые, площадки покрыты лешадной плитой;</p> <p>исторические кованые ограждения;</p> <p>поручень: материал – дерево, профиль;</p> <p>профилированный оштукатуренный косоур;</p>	 

		<p>лестничные площадки и перекрытие лестницы – прусские своды;</p> <p>лестницы (две) в южной и северной частях здания - двухмаршевые, одна часть на косоуре, другая консольно заведена в стену, ступени известняковые, площадки покрыты лещадной плитой;</p> <p>профилированный оштукатуренный косоур;</p> <p>ограждения из круглых металлических прутьев и металлического поручня;</p>	  
3	Объемно-планировочное решение:	историческое объемно-планировочное решение в габаритах капитальных стен;	

4	<p>Архитектурно-художественное решение фасадов:</p>	<p>историческое архитектурно-художественное решение в приемах кирпичного стиля:</p> <p>материал цоколя – известняк;</p> <p>материал отделки фасада – лицевой кирпич;</p> <p>местоположение, габариты и конфигурация исторических дверных и оконных проемов;</p> <p>исторические материал (дерево), рисунок и цвет оконных заполнений;</p> <p>восточный (лицевой) фасад:</p> <p>подоконная тяга в уровне 1 этажа;</p> <p>лучковые перемычки со стилизованными замковыми камнями, фланкированные прямоугольными деталями над оконными проемами;</p> <p>клинчатая лучковая перемычка со стилизованным замковым камнем над дверным проемом центральной лестницы;</p> <p>междуэтажный карниз с декоративными кронштейнами;</p> <p>орнамент «пила» в подоконном пространстве 2 этажа;</p> <p>карниз с декоративными кронштейнами в надоконном пространстве 2 этажа;</p> <p>венчающий карниз с декоративными кронштейнами;</p> <p>боковые раскреповки фасада;</p> <p>раскреповка центральной части фасада в 2 оси;</p> <p>орнамент «пила» в надоконном пространстве центральной части фасада в 2 оси;</p> <p>аттиковое завершение с окном-люкарной;</p> <p>заполнение дверного проема центральной лестницы: четырехстворчатое, из них две нестворные, с верхней фрамугой, материал – дерево, рисунок – филенчатое, центральные створки на три филенки, боковые – на две филенки, верхняя фрамуга на четыре остекленные филенки;</p>	
---	---	--	---

северный и южный фасады:

боковые креповки фасада;

лучковые перемычки со стилизованными замковыми камнями, фланкированные прямоугольными деталями над дверным и оконными проемами;

карниз под оконными проемами 1 этажа;

карниз с кронштейнами между 1 и 2 этажами;

венчающий карниз с кронштейнами;



западный фасад:

клинчатые перемычки оконных проемов;

боковые раскреповки фасада;

подоконная тяга в уровне 1 этажа;

междуэтажный карниз с кронштейнами;

венчающий карниз с кронштейнами;



5	Декоративно-художественная отделка интерьеров:	<p>заполнение дверного проема тамбура центральной лестницы: материал – дерево, рисунок – филенчатое, каждая створка на три филенки, верхняя фрамуга на четыре остекленные филенки;</p> <p>дверные заполнения квартир центральной лестницы: материал – дерево, рисунок – двухстворчатое филенчатое, каждая створка на три филенки, профилированный наличник;</p> <p>профилированный тяги под перекрытием лестничного объема центральной лестницы;</p>	  
---	--	--	---

дверные заполнения квартир боковых лестниц: материал – дерево, рисунок – двухстворчатое филенчатое, каждая створка на три филенки, профилированный наличник;








Предмет охраны

объекта культурного наследия регионального значения, расположенного по адресу:
Санкт-Петербург, г. Петергоф, Володи Дубинина ул., д. 10, литера А (ул. В. Дубинина, 10),
являющегося частью объекта культурного наследия регионального значения

«Казармы 148-го пехотного Каспийского полка (с территорией)»,

расположенного по адресу: Санкт-Петербург, г. Петергоф, ул. Юты Бондаровской, д. 18,
литера А, д. 19, литера А, д. 20, д. 21, литера А, д. 23, литера А; ул. Володи Дубинина, д. 1-8, д. 10,
д.12; переулок Суворовцев, д. 1, литера А, д. 2, д. 3, литера А, д. 4, литера А, д. 5, литера А, д. 6,
литера А, д. 7, литера А, д. 8, литера А, д. 10, литера А; суворовский городок, д. 1, литера А, д. 2,
литера А, д. 69, корпус 5, литера А, д. 69, корпус 6, литера А (ул. Юты Бондаровской, 1, 2, 3, 5, 6,
18, 19, 20, 21, 23; пер. Суворовцев, 1-8, 10; ул. В. Дубинина, 1-8, 10, 12).

№ пп	Виды предметов охраны	Элементы предметов охраны	Фотофиксация
1	2	3	4
1	Объемно-пространственное решение:	габариты и конфигурация одноэтажного прямоугольного здания с чердаком и прямоугольной пристройкой по восточному фасаду; конфигурация и габариты крыши – двускатная с широкими свесами; материал покрытия – металл; высотная отметка конька.	
2	Конструктивная система здания:	исторические капитальные стены – материал (кирпич); исторические отметки перекрытия.	
3	Объемно-планировочное решение:	историческое объемно-планировочное решение в габаритах капитальных стен.	

4	<p>Архитектурно-художественное решение (композиция) лицевого фасада:</p>	<p>материал отделки фасадов – лицевой кирпич;</p> <p>местоположение, габариты и конфигурация исторических оконных и дверных проемов;</p> <p>отделка перемычек оконных проемов веерными кирпичными выкладками;</p>	   
---	--	---	---

резные кронштейны (кобылки) под свесами крыши – местоположение, габариты, материал (дерево), рисунок.



Фотографическое изображение объекта культурного
наследия регионального значения

«Казармы 148-го пехотного Каспийского полка (с территорией)»,
(согласно решению Исполкома Ленгорсовета от 16.07.1990 № 608: г. Петродворец,
ул. Юты Бондаровской, 1, 2, 3, 5, 6, 18, 19, 20, 21, 23; пер. Суворовцев, 1-8, 10; ул.
В.Дубинина, 1-8, 10, 12)

1. Здание, расположенное по адресу: Санкт-Петербург, город Петергоф,
Суворовский городок, д. 1, лит. А (согласно решению Исполкома Ленгорсовета
от 16.07.1990 № 608: г. Петродворец, ул. Юты Бондаровской, 1)



Фото 1. Западный фасад. Общий вид.




Фото 2. Восточный фасад. Общий вид. 29.12.2015.




Фото 3. Западный фасад. Фрагмент центральной части фасада.



Фото 4. Западный фасад. Фрагмент центральной части фасада.



Фото 5. Южный фасад. Общий вид.



Фото 6. Северный фасад. Общий вид.



Фото 7. Интерьер. Общий вид. 29.12.2015.



Фото 8. Интерьер. Общий вид. 29.12.2015.



Фото 9. Интерьер. Общий вид. 29.12.2015.



Фото 10. Интерьер. Общий вид. 29.12.2015.



Фото 11. Интерьер. Лестница. Общий вид. 29.12.2015.



Фото 12. Конструкции крыши. Общий вид. 29.12.2015.

2. Здание, расположенное по адресу: Санкт-Петербург, город Петергоф, Суворовский городок, д. 2, лит. А (согласно решению Исполкома Ленгорсовета от 16.07.1990 № 608: г. Петродворец, ул. Юты Бондаровской, 2)



Фото 13. Западный фасад. Общий вид.



Фото 14. Восточный фасад. Общий вид.



Фото 15. Северный фасад. Общий вид.



Фото 16. Южный фасад. Общий вид.

3. Казарма (согласно решению Исполкома Ленгорсовета от 16.07.1990 № 608: г. Петродворец, ул. Юты Бондаровской, 3)



Фото 17. Общий вид.

4. Здание, расположенное по адресу: Санкт-Петербург, город Петергоф, Суворовский городок, д. 69, корп. 5, лит. А (согласно решению Исполкома Ленгорсовета от 16.07.1990 № 608: г. Петродворец, ул. Юты Бондаровской, 5)



Фото 18. Западный фасад. Общий вид.



Фото 19. Восточный фасад. Общий вид.



Фото 20. Северный фасад. Общий вид.



Фото 21. Южный фасад. Общий вид.



Фото 22. Интерьер. Помещение в уровне 1-го этажа.
Общий вид.



Фото 23. Интерьер. Металлические клепанные колонны
и балки. Фрагмент.

5. Здание, расположенное по адресу: Санкт-Петербург, город Петергоф, Суворовский городок, д. 69, корп. 6, лит. А, (согласно решению Исполкома Ленгорсовета от 16.07.1990 № 608: г. Петродворец, ул. Юты Бондаровской, 6)



Фото 24. Западный, северный фасады. Общий вид.



Фото 25. Восточный фасад. Общий вид.



Фото 26. Интерьер. Помещение в уровне 1-го этажа. Система прусских сводов по металлическим балкам. Общий вид.



Фото 27. Конструкции крыши. Фрагмент.

6. Здание, расположенное по адресу: Санкт-Петербург, город Петергоф, ул. Юты Бондаровской, д. 18, лит. А



Фото 28. Восточный фасад. Общий вид.



Фото 29. Западный фасад. Общий вид.



Фото 30. Северный фасад. Общий вид.



Фото 31. Интерьер. Коридор в уровне 3-го этажа.
Общий вид.



Фото 32. Интерьер. Помещение в уровне 2-го этажа.
Общий вид.



Фото 33. Интерьер. Помещение в уровне 1-го этажа.
Общий вид.



Фото 34. Интерьер. Лестница. Общий вид.



Фото 35. Интерьер. Лестница.
Общий вид.



Фото 36. Клепанный резервуар, установленный на чердаке.
Фрагмент.



Фото 37. Конструкции крыши. Фрагмент.



Фото 38. Конструкции крыши. Фрагмент.

7. Здание, расположенное по адресу: Санкт-Петербург, город Петергоф, ул. Юты Бондаровской, д. 19, лит. А



Фото 39. Восточный фасад. Общий вид.



Фото 40. Восточный фасад. Фрагмент центральной части фасада.



Фото 41. Дверной проем восточного фасада. Общий вид.



Фото 42. Западный фасад. Общий вид.

8. Здание, расположенное по адресу: Санкт-Петербург, город Петергоф, ул. Юты Бондаровской, д. 20, лит. А



Фото 43. Северный, восточный фасады. Общий вид.

Фото 44. Восточный фасад. Фрагмент.



Фото 45. Южный, западный фасад. Общий вид.



Фото 46. Интерьер. Лестница. Фрагмент.

9. Здание, расположенное по адресу: Санкт-Петербург, город Петергоф, ул. Юты Бондаровской, д. 21, лит. А



Фото 47. Восточный фасад. Общий вид.



Фото 48. Западный фасад. Общий вид.



Фото 49. Северный фасад. Общий вид.



Фото 50. Южный фасад. Общий вид.



Фото 51. Интерьер. Помещение в уровне 1-го этажа.
Общий вид.



Фото 52 Интерьер. Помещение в уровне 1-го этажа.
Общий вид.



Фото 53. Интерьер. Коридор в уровне 3-го этажа. Общий вид.



Фото 54. Интерьер. Коридор в уровне 2-го этажа. Общий вид.



Фото 55. Интерьер. Коридор в уровне 1-го этажа. Общий вид.



Фото 56. Лестница в центральной части здания. Фрагмент.



Фото 57. Лестница в центральной части здания. Фрагмент.



Фото 58. Интерьер. Покрытие межэтажной площадки лестницы в центральной части здания. Фрагмент.



Фото 59. Интерьер. Лестница в северной части здания. Фрагмент.



Фото 60. Интерьер. Лестница в южной части здания. Фрагмент.



Фото 61. Интерьер. Лестница в южной части здания. Фрагмент.



Фото 62. Конструкции крыши. Общий вид.



Фото 63. Конструкции крыши. Общий вид.

10. Здание, расположенное по адресу: Санкт-Петербург, город Петергоф, ул. Юты Бондаровской, д. 23, лит. А



Фото 64. Северный фасад. Общий вид.



Фото 65. Северный фасад. Фрагмент центральной части фасада.



Фото 66. Южный фасад. Общий вид. 05.07.2016.



Фото 67. Западный фасад. Общий вид.




Фото 68. Восточный фасад. Общий вид.



Фото 69. Интерьер. Коридор в уровне 1-го этажа. Общий вид



Фото 70. Интерьер. Помещение в уровне 1-го этажа. Общий вид.



Фото 71. Интерьер. Помещение в уровне 2-го этажа. Общий вид.



Фото 72. Интерьер. Лестница в центральной части здания. Общий вид.



Фото 73. Интерьер. Лестница в центральной части здания. Фрагмент перильного ограждения.



Фото 74. Интерьер. Лестница в восточной части здания. Общий вид.



Фото 75. Интерьер. Лестница в западной части здания. Общий вид.



Фото 76. Конструкции крыши. Общий вид.



Фото 77. Конструкции крыши. Общий вид.

11. Здание, расположенное по адресу: Санкт-Петербург, город Петергоф, переулок Суворовцев, д. 1, лит. А



Фото 78. Западный фасад. Общий вид.



Фото 79. Восточный фасад. Общий вид.



Фото 80. Северный фасад. Фрагмент.



Фото 81 Конструкции крыши. Общий вид.



Фото 82. Конструкции крыши. Общий вид.

12. Здание, расположенное по адресу: Санкт-Петербург, город Петергоф, переулок Суворовцев, д. 2, лит. А



Фото 83. Северный фасад. Общий вид.



Фото 84. Южный фасад. Общий вид.



Фото 85. Восточный фасад. Общий вид.



Фото 86. Западный фасад. Общий вид.



Фото 87. Лестница № 1. Общий вид.



Фото 88. Конструкции крыши. Общий вид.

13. Здание, расположенное по адресу: Санкт-Петербург, город Петергоф, переулок Суворовцев, д. 3, лит. А



Фото 89. Западный, южный фасады. Общий вид.




Фото 90. Восточный фасад. Центральная часть. Общий вид.



Фото 91. Северный фасад. Общий вид.



Фото 92. Помещение в уровне 1-го этажа.



Фото 93. Помещение в уровне 1-го этажа.

14. Здание, расположенное по адресу: Санкт-Петербург, город Петергоф, переулок Суворовцев, д. 4, лит. А



Фото 94. Восточный фасад. Общий вид.



Фото 95. Северный фасад. Общий вид.



Фото 96. Западный фасад. Общий вид.



Фото 97. Южный фасад. Общий вид.

15. Здание, расположенное по адресу: Санкт-Петербург, город Петергоф, переулок Суворовцев, д. 5, лит. А




Фото 98. Западный фасад. Общий вид.



Фото 99. Западный фасад. Центральная часть. Общий вид.



Фото 100. Южный фасад. Фрагмент.



Фото 101. Дверной проем тамбура. Общий вид.



Фото 102. Отделка потолка тамбура. Общий вид.

16. Здание, расположенное по адресу: Санкт-Петербург, город Петергоф, переулок Суворовцев, д. 6, лит. А



Фото 103. Восточный фасад. Общий вид.



Фото 104. Восточный фасад. Центральная часть. Общий вид.



Фото 105. Западный, южный фасады. Общий вид.



Фото 106. Парадная лестница в центральной части здания.
Общий вид.



Фото 107. Дверной проем тамбура.
Общий вид.



Фото 108. Парадная лестница в центральной части здания.
Общий вид.



Фото 109. Парадная лестница в центральной части здания.
Общий вид.

17. Здание, расположенное по адресу: Санкт-Петербург, город Петергоф, переулок Суворовцев, д. 7, лит. А



Фото 110. Восточный фасад. Общий вид.



Фото 111. Западный фасад. Общий вид.



Фото 112. Южный фасад. Общий вид.



Фото 113. Северный фасад. Общий вид.



Фото 114. Лестница. Общий вид.



Фото 115. Конструкции крыши. Фрагмент.

18. Здание, расположенное по адресу: Санкт-Петербург, город Петергоф, переулок Суворовцев, д. 8, лит. А



Фото 116. Восточный фасад. Общий вид.



Фото 117. Восточный фасад. Фрагмент центральной части фасада.



Фото 118. Северный фасад. Общий вид.



Фото 119. Западный фасад. Общий вид.



Фото 120. Помещение 1-го этажа. Общий вид.



Фото 121. Помещение 1-го этажа.



Фото 122. Парадная лестница в центральной части здания.
Фрагмент.



Фото 123. Парадная лестница в центральной части здания.
Фрагмент.



Фото 124. Лестница в южной части здания. Общий вид.



Фото 125. Дверное заполнение парадной лестницы в центральной части здания. Общий вид.



Фото 126. Дверное заполнение центральной части лестницы. Фрагмент.



Фото 127. Конструкции крыши. Общий вид.

19. Здание, расположенное по адресу: Санкт-Петербург, город Петергоф, переулок Суворовцев, д. 10, лит. А



Фото 128. Восточный фасад. Общий вид.



Фото 129. Западный, северный фасады. Общий вид.



Фото 130. Лестница № 1 в южной части здания. Общий вид.



Фото 131. Лестница № 2 в северной части здания. Общий вид.

20. Здание, расположенное по адресу: Санкт-Петербург, город Петергоф, ул. Володи Дубинина, д. 1, лит. А



Фото 132. Западный, северный фасады. Общий вид.



Фото 133. Восточный фасад. Общий вид.



Фото 134. Южный фасад. Общий вид.



Фото 135. Западный фасад. Фрагмент центральной части фасада.

21. Здание, расположенное по адресу: Санкт-Петербург, город Петергоф, ул. Володи Дубинина, д. 2, лит. А



Фото 136. Восточный фасад. Общий вид.



Фото 137. Восточный фасад. Фрагмент.



Фото 138. Южный фасад. Общий вид.



Фото 139. Западный фасад. Фрагмент.



Фото 140. Северный фасад. Общий вид.



Фото 141. Конструкции крыши. Фрагмент.



Фото 142. Конструкции крыши. Фрагмент.



Фото 143. Лестница № 1 в северной части здания.
Общий вид.



Фото 144. Лестница № 2 в южной части здания.
Общий вид.

22. Здание, расположенное по адресу: Санкт-Петербург, город Петергоф,
ул. Володи Дубинина, д. 3, лит. А



Фото 145. Восточный фасад. Общий вид.



Фото 146. Западный фасад. Общий вид.



Фото 147. Дверной проем западного фасада.
Общий вид.



Фото 148. Северный фасад. Общий вид.



Фото 149. Лестница № 1 в северной части здания.
Общий вид.



Фото 150. Парадная лестница в центральной части здания.
Общий вид.



Фото 151. Конструкции крыши. Фрагмент.



Фото 152. Конструкции крыши. Фрагмент.

23. Здание, расположенное по адресу: Санкт-Петербург, город Петергоф, ул. Володи Дубинина, д. 4, лит. А



Фото 153. Восточный фасад. Общий вид.



Фото 154. Южный фасад. Общий вид.



Фото 155. Северный фасад. Общий вид.



Фото 156. Западный фасад. Общий вид.

24. Здание, расположенное по адресу: Санкт-Петербург, город Петергоф, ул. Володи Дубинина, д. 5, лит. А



Фото 157. Западный фасад. Общий вид.



Фото 158. Восточный фасад. Общий вид.



Фото 159. Северный фасад. Общий вид.



Фото 160. Северный фасад. Общий вид.



Фото 161. Лестница № 1 в южной части здания. Фрагмент.



Фото 162. Лестница № 2 в северной части здания. Фрагмент.

25. Здание, расположенное по адресу: Санкт-Петербург, город Петергоф, ул. Володи Дубинина, д. 6, лит. А



Фото 163. Восточный фасад. Общий вид.



Фото 164. Восточный фасад. Фрагмент центральной части фасада.




Фото 165. Западный фасад. Общий вид.



Фото 166. Южный фасад. Общий вид.



Фото 167. Северный фасад. Общий вид.



Фото 168. Лестница в южной части здания.
Общий вид.




Фото 169. Помещение в уровне 1-го этажа.
Общий вид.

26. Здание, расположенное по адресу: Санкт-Петербург, город Петергоф, ул. Володи Дубинина, д. 7, лит. А



Фото 170. Северный, западный фасады. Общий вид.



Фото 171. Восточный фасад. Общий вид.




Фото 172. Южный фасад.
Общий вид.



Фото 173. Лестница № 1 в северной части здания.
Фрагмент.



Фото 174. Парадная лестница в центральной части здания. Общий вид.



Фото 175. Дверные заполнения парадной лестницы в центральной части здания. Общий вид.

27. Здание, расположенное по адресу: Санкт-Петербург, город Петергоф, ул. Володи Дубинина, д. 8, лит. А



Фото 176. Восточный фасад. Общий вид.



Фото 177. Восточный фасад. Центральная часть. Фрагмент.



Фото 178. Восточный фасад. Центральная часть. Фрагмент.



Фото 179. Западный фасад. Общий вид.



Фото 180. Северный фасад. Общий вид.



Фото 181. Парадная лестница в центральной части здания.
Общий вид.



Фото 182. Парадная лестница в центральной части здания. Фрагмент.



Фото 183. Парадная лестница в центральной части здания. Фрагмент.

28. Здание, расположенное по адресу: Санкт-Петербург, город Петергоф, ул. Володи Дубинина, д. 10, лит. А



Фото 184. Восточный фасад. Общий вид. 14.01.2015.



Фото 185. Восточный фасад. Общий вид.



Фото 186. Западный, северный фасады. Общий вид.



Фото 187. Северный фасад. Общий вид.

29. Здание, расположенное по адресу: Санкт-Петербург, город Петергоф, ул. Володи Дубинина, д. 12, лит. А




Фото 188. Восточный фасад. Фрагмент.



Фото189. Северный фасад. Общий вид.




Фото 190. Западный фасад. Фрагмент.

30. Территория объекта культурного наследия регионального значения «Казармы 148-го пехотного Каспийского полка (с территорией)», (согласно решению Исполкома Ленгорсовета от 16.07.1990 № 608: г. Петродворец, ул. Юты Бондаровской, 1, 2, 3, 5, 6, 18, 19, 20, 21, 23; пер. Суворовцев, 1-8, 10; ул. В.Дубинина, 1-8, 10, 12)



Фото 191. Рядовые посадки по пер. Суворовцев.



Фото 192. Фрагмент территории.



Фото 193. Рядовые посадки по ул. Юты Бондаровской.



Фото 194. Рядовые посадки по ул. Суворовский городок.



Фото 195. Территория возле объекта культурного наследия регионального значения «Памятник «Каспийцам - товарищам, павшим в войну 1904-1905 гг.».



Фото 196. Рядовая посадка по ул. Юты Бондаровской (бывший плац).



Фото 197. Фрагмент территории.



Фото 198. Фрагмент территории



Фото 199. Фрагмент территории по ул. Юты Бондаровской.



Фото 200. Рядовая посадка по ул. Володи Дубинина.



Фото 201. Фрагмент территории.



Фото 202. Фрагмент территории.

Приложение №5
к Акту по результатам проведения государственной историко-культурной экспертизы документации, обосновывающей меры по обеспечению сохранности объекта культурного наследия регионального значения «Казармы 148-го пехотного Каспийского полка (с территорией)», расположенного по адресу: Санкт-Петербург, г. Петергоф, ул. Юты Бондаровской, 1, 2, 3, 5, 6, 18, 19, 20, 21, 23; пер. Суворовцев, 1-8,10; ул. В. Дубинина, 1-8, 10, 12, при проведении земляных и строительных работ на земельном участке, непосредственно связанном с земельным участком в границах территории объекта культурного наследия, - «Раздел 10. Иная документация в случаях, предусмотренных законодательными и иными нормативными правовыми актами . Том 10.1. Часть 1. Обеспечение сохранности объектов культурного наследия», шифр П-25/2022-ПД-ИД1, разработанным АО «Петербургские Дороги» в 2022 г., в целях обеспечения сохранности объектов культурного наследия, включенных в реестр, выявленных объектов культурного наследия либо объектов, обладающих признаками объекта культурного наследия, при проведении земляных, строительных, мелиоративных, хозяйственных работ, указанных в статье 30 настоящего Федерального закона работ по использованию лесов и иных работ

Материалы фотофиксации

Список фотографий:

(фотосъемка проведена аттестованным экспертом Я.В. Губиным 15.10.2023)

1. Северо-восточный и северо-западный фасады объекта культурного наследия регионального значения «Казармы 148-го пехотного Каспийского полка (с территорией). Казарма» по адресу: Санкт-Петербург, г. Петергоф, Суворовский городок, д. 1, литера А.
2. Северо-восточный и северо-западный фасады объекта культурного наследия регионального значения «Казармы 148-го пехотного Каспийского полка (с территорией). Казарма» по адресу: Санкт-Петербург, г. Петергоф, Суворовский городок, д. 1, литера А.
3. Северо-восточный и северо-западный фасады объекта культурного наследия регионального значения «Казармы 148-го пехотного Каспийского полка (с территорией). Казарма» по адресу: Санкт-Петербург, г. Петергоф, Суворовский городок, д. 1, литера А.
4. Вид на северо-восточный фасад в сторону объект культурного наследия регионального значения «Казармы 148-го пехотного Каспийского полка (с территорией). Казарма» по адресу: Санкт-Петербург, г. Петергоф, Суворовский городок, д. 1, литера А, от зоны производства работ.
5. Вид на северо-восточный фасад в сторону объект культурного наследия регионального значения «Казармы 148-го пехотного Каспийского полка (с территорией). Казарма» по адресу: Санкт-Петербург, г. Петергоф, Суворовский городок, д. 1, литера А, от зоны производства работ.
6. Вид на северо-восточный фасад в сторону объект культурного наследия регионального значения «Казармы 148-го пехотного Каспийского полка (с территорией). Казарма» по адресу: Санкт-Петербург, г. Петергоф, Суворовский городок, д. 1, литера А, от зоны производства работ.
7. Зона производства работ к северу от объекта культурного наследия регионального значения «Казармы 148-го пехотного Каспийского полка (с территорией). Казарма» по адресу: Санкт-Петербург, г. Петергоф, Суворовский городок, д. 1, литера А.



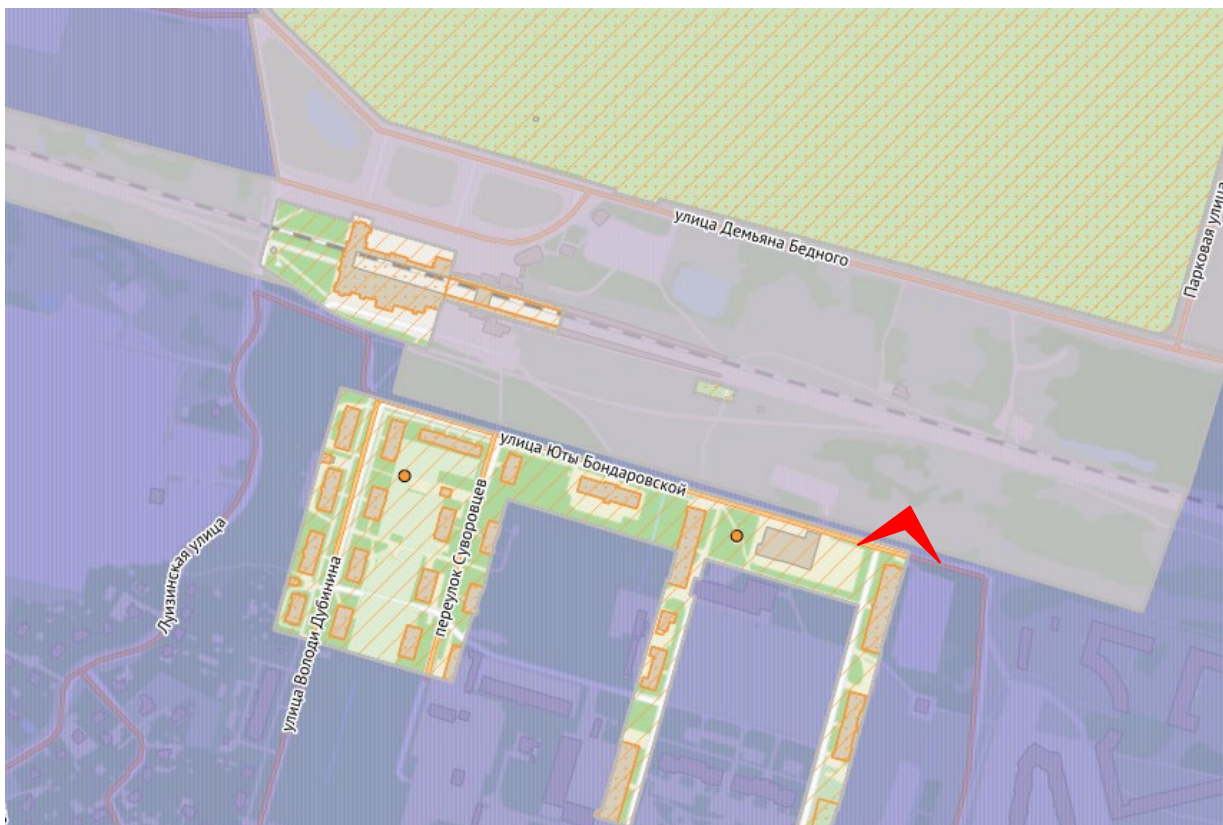
1. Северо-восточный и северо-западный фасады объекта культурного наследия регионального значения «Казармы 148-го пехотного Каспийского полка (с территорией). Казарма» по адресу: Санкт-Петербург, г. Петергоф, Суворовский городок, д. 1, литера А.



2. Северо-восточный и северо-западный фасады объекта культурного наследия регионального значения «Казармы 148-го пехотного Каспийского полка (с территорией). Казарма» по адресу: Санкт-Петербург, г. Петергоф, Суворовский городок, д. 1, литера А.



3. Северо-восточный и северо-западный фасады объекта культурного наследия регионального значения «Казармы 148-го пехотного Каспийского полка (с территорией). Казарма» по адресу: Санкт-Петербург, г. Петергоф, Суворовский городок, д. 1, литера А.



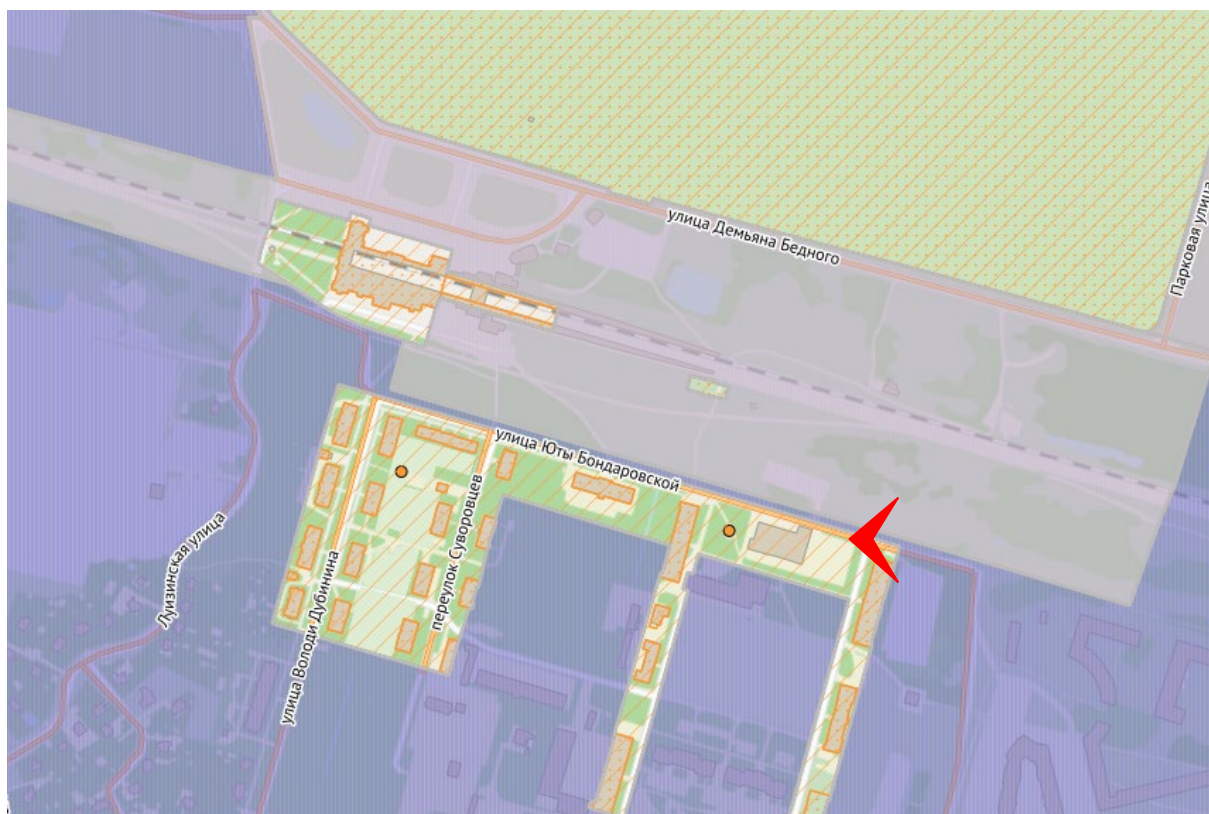
4. Вид на северо-восточный фасад в сторону объект культурного наследия регионального значения «Казармы 148-го пехотного Каспийского полка (с территорией). Казарма» по адресу: Санкт-Петербург, г. Петергоф, Суворовский городок, д. 1, литера А, от зоны производства работ.



5. Вид на северо-восточный фасад в сторону объект культурного наследия регионального значения «Казармы 148-го пехотного Каспийского полка (с территорией). Казарма» по адресу: Санкт-Петербург, г. Петергоф, Суворовский городок, д. 1, литера А, от зоны производства работ.



6. Вид на северо-восточный фасад в сторону объект культурного наследия регионального значения «Казармы 148-го пехотного Каспийского полка (с территорией). Казарма» по адресу: Санкт-Петербург, г. Петергоф, Суворовский городок, д. 1, литера А, от зоны производства работ.



7. Зона производства работ к северу от объекта культурного наследия регионального значения «Казармы 148-го пехотного Каспийского полка (с территорией). Казарма» по адресу: Санкт-Петербург, г. Петергоф, Суворовский городок, д. 1, литера А.

Приложение №7

к Акту по результатам проведения государственной историко-культурной экспертизы документации, обосновывающей меры по обеспечению сохранности объекта культурного наследия регионального значения «Казармы 148-го пехотного Каспийского полка (с территорией)», расположенного по адресу: Санкт-Петербург, г. Петергоф, ул. Юты Бондаровской, 1, 2, 3, 5, 6, 18, 19, 20, 21, 23; пер. Суворовцев, 1-8,10; ул. В. Дубинина, 1-8, 10, 12, при проведении земляных и строительных работ на земельном участке, непосредственно связанном с земельным участком в границах территории объекта культурного наследия, - «Раздел 10. Иная документация в случаях, предусмотренных законодательными и иными нормативными правовыми актами Российской Федерации. Том 10.1. Обеспечение сохранности объектов культурного наследия», шифр П-25/2022-ПД-ИД1, разработанным АО «Петербургские Дороги» в 2023 г., в целях обеспечения сохранности объектов культурного наследия, включенных в реестр, выявленных объектов культурного наследия либо объектов, обладающих признаками объекта культурного наследия, при проведении земляных, строительных, мелиоративных, хозяйственных работ, указанных в статье 30 настоящего Федерального закона работ по использованию лесов и иных работ

Копия технического паспорта на объект культурного наследия и поэтажных планов

Проектно Инвентаризационное Бюро

Тетродворцового

Исполкома

ТЕХНИЧЕСКИЙ ПАСПОРТ

на здание учебно - научное
(название нежилого строения)

район Тетродворцовый

город (пос) Тетродворец

улица (пер.) ~~Ул. Багдаровской к.1~~
Суворовский гор. д.1

Квартал № _____

Инвентарный № 1085

Кадастровый номер: 78:19281:0:2

Форма технического паспорта утверждена приказом по МЖКХ РСФСР от 29 декабря 1971 г. № 576

I. Регистрация права собственности

(реестровый № _____)

Фонд Восрону

Дата записи	Полное наименование учреждения, предприятия или организации	Документы, устанавливающие право собственности с указанием кем, когда и за каким номером выданы	Долевое участие при общей собственности	Подпись лица, свидетельствующего о владении записи
15.05.96	Летноавиационный часовой завод		100%	Сур
20.12.00	ОАО "Летноавиационный часовой завод"		100%	Сур
17.06.02	ООО "АТИА"	Св-во о передаче права 17.06.02	100%	Сур

II. Экспликация земельного участка—кв-м

по документам	Площадь участка		Не застроенная площадь			
	фактически	застроенная	замощенная	озелененная	прочая	
	14060,5	1600,7	100,1	4096,1	8263,6	

III. Благоустройство здания—кв-м

Канализация	Отопление				Централизованное горячее водоснабжение с централизованным горячим водоснабжением	Ванны		Газоснабжение		Электроснабжение	Лифты—шт.				
	от ТЭЦ	от групповой (квартирной) котельной	от собственной котельной	от АГВ		печное	с газовыми колонками	с дровяными колонками	централизованное		жидким газом	пассажирские	грузовые		
3550,4	3420,5	3550,4							3420,5			3550,4	3550,4	2566,3	984,1

VI. Описание конструктивных элементов здания и определение износа

Литера Д Год постройки до 1917 Число этажей 3
 Группа капитальности I Вид внутренней отделки штукатурка

Наименование конструктивных элементов	Описание конструктивных элементов (материал, конструкция, отделка и прочее)	Техническое состояние (осадки, трещины, гниль и т. п.)	Удельный вес по таблице	Поправки к удельному весу в проц.	Удельный вес конструктивного элемента с поправками	Износ в проц.	Проц. износа к строению гр. 7 х гр. 8 100	Текущ. измен.	
								Износ в проц. элемента	к строению
2	3	4	5	6	7	8	9	10	11
Фундаменты	бутовый	удовлет.	5		3	40	1,2		
а) стены и их наружная отделка	кирпичные оштукатуренные	"	18		18	40	7,2		
б) перегородки	деревянные	"	6		6		2,4		
перекрытия	чердачное								
	междуэтажное	деревянные	12		12				
	над подвальное	25% кирпичные				35	4,2		
Крыша	песчано-дерев. стропильная	требует ремонта	3		3	45	1,35		
Полы	паркет	слабость, трещины	15		15	40	6,0		
проемы	оконные	двойные створы	13		13	40	5,2		
	дверные	фрагментарные							
внутренняя отделка	штукатурка стен	отслаивается	12		12	40	4,8		
	слабый окр-ка	закреплен окр-ка, трещины							
отопление	центральное		8,5		8,5		3,4		
водопровод	сеть								
канализация	сеть								
горячее водоснабжен.									
ванны									
электроосвещен.	сеть		3,2	-0,6		40			
радио	сеть								
телефон	сеть								
вентиляция	естественная			+0,2	2,8		1,12		
лифты									
прочие работы	штукатурка	удовлет.	6,3		6,3	35	2,2		

Итого 100 × 39,1 × 100 = 39,1%
 процент износа, приведенный к 100 по формуле $\frac{\text{процент износа (гр. 9)} \times 100}{\text{удельный вес (гр. 7)}} \approx 39\%$

IX. Техническое описание пристроек и других частей здания

Наименование конструктивных элементов	Литера	Удельный вес по таблице	Поправки	Удельный вес с поправками	Литера	Удельный вес по таблице	Поправки	Удельный вес с поправками	Литера	Удельный вес по таблице	Поправки	Удельный вес с поправками
Фундаменты												
Стены и перегородки												
Перекрытия												
Крыша												
Полы												
Проемы												
Отделочные работы												
Электроосвещение												
Прочие работы												
ИТОГО:		100	×			100	×			100	×	

Наименование конструктивных элементов	Литера	Удельный вес по таблице	Поправки	Удельный вес с поправками	Литера	Удельный вес по таблице	Поправки	Удельный вес с поправками	Литера	Удельный вес по таблице	Поправки	Удельный вес с поправками
Фундаменты												
Стены и перегородки												
Перекрытия												
Крыша												
Полы												
Проемы												
Отделочные работы												
Электроосвещение												
Прочие работы												
ИТОГО:		100	×			100	×			100	×	

X. Исчисление восстановительной и действительной стоимости здания и его частей

Литер по плану	Наименование здания и его частей	№ сборника	№ таблицы	Измеритель	Стоимость измерителя по таблице	Поправки к стоимости (коэффициенты) на:							Стоимость измерителя с поправками	Количество (объем-куб. м) площадь-кв. м	Восстановительная стоимость в руб.	проц. износа	Действительная стоимость в рублях
						удельный вес	группа капи-талы.	клима-тич. район	10	11	12	13					
1	2	3	4	5	6	7	8	9	10	11	12	13	14	15	16	17	18
	А Основная часть	7	278	м ³	19,10,996								19,02	18969	360790	39	220

XIII. Ограждения и сооружения (замощения) на участке

Литера	Наименование ограждений и сооружений	Материал, конструкция	Размеры		Площадь (кв. м)	№ сборника	№ таблицы	Измеритель	Стоимость измерителя по таблице	Поправка на климатический район	Восстановительная стоимость в руб.	Проч. заноса	Действительная стоимость в рублях
			длина (м)	ширина высота (м)									

XIV. Общая стоимость (в руб.)

В ценах какого года	Основные строения		Служебные постройки		Сооружения		Всего	
	восстановит.	действительная	восстановит.	действительная	восстановит.	действительная	восстановительная	действит.
1969	360790	220082					360790	220082

" 05 " 05 1979 г.
 " " 197 г.
 " 05 " 05 1976 г.

Исполнитель _____
 Проверил _____
 Начальник бюро _____



XV. Отметка о последующих обследованиях

Дата обследования	" " 197 г.	" " 197 г.	" " 197 г.
Обследовал			
Проверил			
Начальник бюро			

Заказ 4528

Тираж 40000

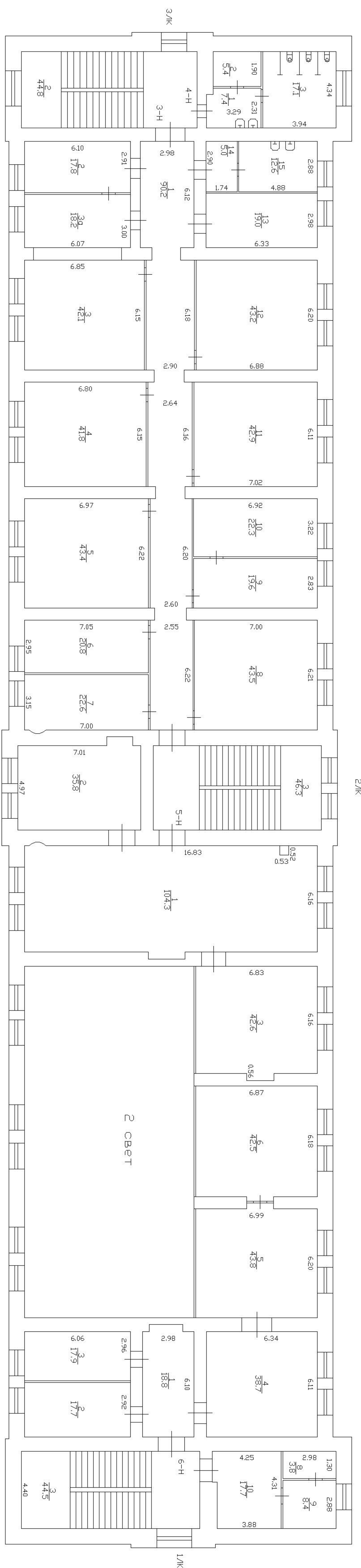
15-ХІІ-78 г.

Сосис

Всего пронумеровано и
проиндексировано 6 листов
"27" от 2012 г.

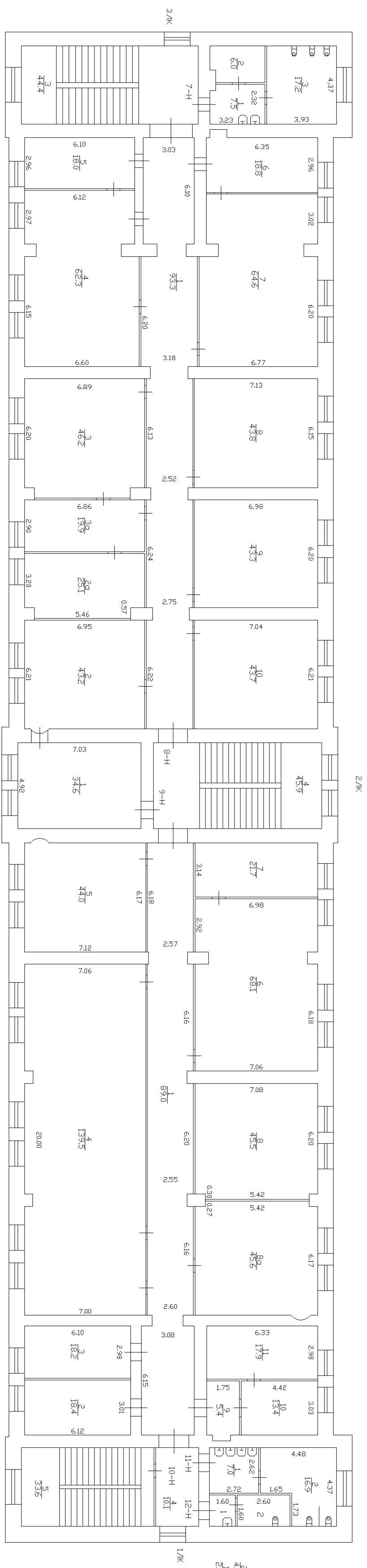
Руководитель архива
ЦИБ Петропавловского района
Баурова А.В.

План 2 этажа



h = 3.60

ПЛАН 3 ЭТАЖА



$h = 3.60$

Приложение №9

к Акту по результатам проведения государственной историко-культурной экспертизы документации, обосновывающей меры по обеспечению сохранности объекта культурного наследия регионального значения «Казармы 148-го пехотного Каспийского полка (с территорией)», расположенного по адресу: Санкт-Петербург, г. Петергоф, ул. Юты Бондаровской, 1, 2, 3, 5, 6, 18, 19, 20, 21, 23; пер. Суворовцев, 1-8,10; ул. В. Дубинина, 1-8, 10, 12, при проведении земляных и строительных работ на земельном участке, непосредственно связанном с земельным участком в границах территории объекта культурного наследия, - «Раздел 10. Иная документация в случаях, предусмотренных законодательными и иными нормативными правовыми актами Российской Федерации. Том 10.1. Обеспечение сохранности объектов культурного наследия», шифр П-25/2022-ПД-ИД1, разработанным АО «Петербургские Дороги» в 2023 г., в целях обеспечения сохранности объектов культурного наследия, включенных в реестр, выявленных объектов культурного наследия либо объектов, обладающих признаками объекта культурного наследия, при проведении земляных, строительных, мелиоративных, хозяйственных работ, указанных в статье 30 настоящего Федерального закона работ по использованию лесов и иных работ

Иная документация



ПРАВИТЕЛЬСТВО САНКТ-ПЕТЕРБУРГА
КОМИТЕТ ПО ГОСУДАРСТВЕННОМУ
КОНТРОЛЮ, ИСПОЛЬЗОВАНИЮ
И ОХРАНЕ ПАМЯТНИКОВ
ИСТОРИИ И КУЛЬТУРЫ
(КГИОП)

пл. Ломоносова, д. 1, Санкт-Петербург, 191023
Тел. (812) 315-43-03, (812) 571-64-31, Факс (812) 710-42-45
E-mail: kgiop@gov.spb.ru
<https://www.gov.spb.ru>, <http://kgiop.ru>

Заместителю генерального директора –
директор по инженерной экологии
ООО «ТранспроектИнжиниринг»

Савченко А.В.

slm@tpe.su

№01-43-25791/22-1-1 от 21.12.2022

Рег. № 997538 от 14.12.2022

Рег. № 01-43-25791/22-1-0 от 15.12.2022

Уважаемый Андрей Владимирович!

В ответ на Ваше обращение по вопросу необходимости разработки в составе проектной документации по объекту «Реконструкция ул. Юты Бондаровской от Парковой ул. до Ропшинского шоссе» раздела мероприятий по обеспечению объекта культурного наследия, КГИОП сообщает следующее.

Работы по капитальному ремонту объекта «Реконструкция ул. Юты Бондаровской от Парковой ул. до Ропшинского шоссе» частично предполагаются на территории объекта культурного наследия регионального значения "Казармы 148-го пехотного Каспийского полка (с территорией)" (постановление решения исполкома Ленгорсовета от 16.07.1990 № 608), расположенного по адресу: г. Петергоф, Юты Бондаровской ул., 1, 2, 3, 5, 6, 18, 19, 20, 21, 23; Суворовцев пер., 1-8, 10; Дубинина ул., 1-8, 10, 12 (далее – Объект).

Деятельность на территории объектов культурного наследия регламентируется Федеральным законом от 25.06.2002 № 73-ФЗ «Об объектах культурного наследия (памятниках истории и культуры) народов Российской Федерации» (далее – Федеральный закон № 73-ФЗ), согласно которому объекты культурного наследия подлежат государственной охране; в границах их территории запрещается строительство объектов капитального строительства и увеличение объемно-пространственных характеристик существующих на территории памятника или ансамбля объектов капитального строительства, проведение земляных, строительных, мелиоративных и иных работ, за исключением работ по сохранению памятника, проводимых на основании задания и разрешения, выданных органом охраны объектов культурного наследия, а также проектной документации на проведение работ по сохранению объекта культурного наследия, согласованной соответствующим органом охраны объектов культурного наследия (ст. 33; 5.1; 45).

Указанные работы по капитальному ремонту на территории Объекта являются работами по приспособлению объекта культурного наследия для современного использования.

12.09.2022 КГИОП выдано задание № 01-21-2254/22-0-1 на работы по сохранению Объекта и приспособлению для современного использования.

В соответствии со ст. 30 Федерального закона № 73-ФЗ документация или разделы документации, обосновывающие меры по обеспечению сохранности объекта культурного

наследия, обладающего признаками объекта культурного наследия, при проведении земляных, мелиоративных, хозяйственных работ и иных работ в границах территории объекта культурного наследия либо на земельном участке, непосредственно связанном с земельным участком в границах территории объекта культурного наследия является предметом государственной историко-культурной экспертизы.

Согласно п. 2 и п. 3 ст. 36 Федерального закона № 73-ФЗ изыскательские, проектные, земляные, строительные, мелиоративные, хозяйственные работы, и иные работы в границах территории объекта культурного наследия проводятся при условии соблюдения установленных ст. 5.1 Федерального закона № 73-ФЗ требований к осуществлению деятельности в границах территории объекта культурного наследия, при условии реализации согласованных соответствующим органом охраны объектов культурного наследия обязательных разделов об обеспечении сохранности указанных объектов культурного наследия, включающих оценку воздействия проводимых работ на указанные объекты культурного наследия; строительные и иные работы на земельном участке, непосредственно связанном с земельным участком в границах территории объекта культурного наследия, проводятся при наличии в проектной документации разделов об обеспечении сохранности указанного объекта культурного наследия или о проведении спасательных археологических полевых работ или проекта обеспечения сохранности указанного объекта культурного наследия либо плана проведения спасательных археологических полевых работ, включающих оценку воздействия проводимых работ на указанный объект культурного наследия, согласованных с региональным органом охраны объектов культурного наследия.

Исходя из вышесказанного, в КГИОП на рассмотрение необходимо подать проект или раздел документации по обеспечению сохранности объектов культурного наследия, подвергнутый государственной историко-культурной экспертизе.

**Начальник Управления
историко-культурных
ландшафтов и гидротехнических
сооружений**

**ДОКУМЕНТ ПОДПИСАН
ЭЛЕКТРОННОЙ ПОДПИСЬЮ**

Сертификат 378568D953885295CE78B2F10715FEB5
Владелец Приходько Елена Олеговна
Действителен с 13.10.2022 по 06.01.2024

Е.О. Приходько

Приложение №10

к Акту по результатам проведения государственной историко-культурной экспертизы документации, обосновывающей меры по обеспечению сохранности объекта культурного наследия регионального значения «Казармы 148-го пехотного Каспийского полка (с территорией)», расположенного по адресу: Санкт-Петербург, г. Петергоф, ул. Юты Бондаровской, 1, 2, 3, 5, 6, 18, 19, 20, 21, 23; пер. Суворовцев, 1-8,10; ул. В. Дубинина, 1-8, 10, 12, при проведении земляных и строительных работ на земельном участке, непосредственно связанном с земельным участком в границах территории объекта культурного наследия, - «Раздел 10. Иная документация в случаях, предусмотренных законодательными и иными нормативными правовыми актами Российской Федерации. Том 10.1. Обеспечение сохранности объектов культурного наследия», шифр П-25/2022-ПД-ИД1, разработанным АО «Петербургские Дороги» в 2023 г., в целях обеспечения сохранности объектов культурного наследия, включенных в реестр, выявленных объектов культурного наследия либо объектов, обладающих признаками объекта культурного наследия, при проведении земляных, строительных, мелиоративных, хозяйственных работ, указанных в статье 30 настоящего Федерального закона работ по использованию лесов и иных работ

Паспорт объекта культурного наследия

Утверждено
приказом Министерства культуры
Российской Федерации
от 2 июля 2015 г. № 1906

Экземпляр № 2

781721204890005

Регистрационный номер объекта культурного
наследия в едином государственном реестре
объектов культурного наследия (памятников
истории и культуры) народов Российской Федерации

ПАСПОРТ ОБЪЕКТА КУЛЬТУРНОГО НАСЛЕДИЯ

Фотографическое изображение объекта культурного наследия,
за исключением отдельных объектов археологического наследия,
фотографическое изображение которых вносится на основании решения
соответствующего органа охраны объектов культурного наследия



16.10.2019
Дата съемки (число,месяц,год)

1. Сведения о наименовании объекта культурного наследия

Казармы 148-го пехотного Каспийского полка (с территорией)

2. Сведения о времени возникновения или дате создания объекта культурного наследия, датах основных изменений (перестроек) данного объекта и (или) датах связанных с ним исторических событий

1898-1903 гг.

3. Сведения о категории историко-культурного значения объекта культурного наследия

Федерального значения	Регионального значения	Местного (муниципального значения)
	+	

4. Сведения о виде объекта культурного наследия

Памятник	Ансамбль	Достопримечательное место
	+	

5. Номер и дата принятия органом государственной власти решения о включении объекта культурного наследия в единый государственный реестр объектов культурного наследия (памятников истории и культуры) народов Российской Федерации

- решение Исполнительного Комитета Ленинградского городского Совета народных депутатов «О взятии под охрану памятников градостроительства и архитектуры Кировского, Красносельского, Ленинского, Петродворцового районов и г. Ломоносова» № 608 от 16.07.1990 г.

6. Сведения о местонахождении объекта культурного наследия (адрес объекта или при его отсутствии описание местоположения объекта)

Санкт-Петербург, г. Петергоф, ул. Юты Бондаровской, 1, 2, 3, 5, 6, 18, 19, 20, 21, 23, пер. Суворовцев, 1-8, 10, ул. В.Дубинина, 1-8, 10, 12

7. Сведения о границах территории объекта культурного наследия, включенного в единый государственный реестр объектов культурного наследия (памятников истории и культуры) народов Российской Федерации

- план границ территории от 16.09.2013 г.

8. Описание предмета охраны объекта культурного наследия

Объемно-пространственное и планировочное решение территории: градостроительная роль ансамбля объекта культурного наследия регионального значения «Казармы 148-го пехотного Каспийского полка (с территорией)» в формировании архитектурно- исторического облика города Петергофа; местоположение зданий входящих в состав объекта культурного наследия регионального значения «Казармы 148-го пехотного Каспийского полка (с территорией)» в границах территории объекта культурного наследия.

I. Санкт-Петербург, город Петергоф, улица Володи Дубинина, дом 2, литера А. Объемно-пространственное решение: исторические местоположение, габариты и конфигурация двухэтажного прямоугольного в плане здания; исторические конфигурация и габариты крыши, включая высоту конька и слуховые окна; исторические высотные отметки здания; материал окрытия кровли – металл; исторические кирпичные дымовые трубы. Конструктивная система здания: исторические наружные кирпичные капитальные стены; исторические внутренние капитальные стены – местоположение, материал (кирпич); местоположение междуэтажных перекрытий; две исторические лестницы: местоположение, габариты, конфигурация, тип (двухмаршевые на косоуре), с известняковыми ступенями и металлическими ограждениями из прутьев круглого сечения и поручня. Архитектурно-художественное решение фасадов: историческое архитектурно-художественное решение в приемах кирпичного стиля, в том числе: материал и характер оформления цоколя – известняковая скоба; материал отделки фасада – лицевой кирпич; исторические местоположение, габариты и конфигурация исторических дверных и оконных проемов (в том числе заложенных); исторические рисунок расстекловки и цвет оконных заполнений; исторические материал (дерево), рисунок (филенчатый) и цвет дверных заполнений; клинчатые перемычки оконных и дверных проемов; кирпичная подоконная тяга в уровне 1 этажа; междуэтажный карниз с поясом городков; венчающий карниз с поясом городков; оформление центрального ризалита по восточному фасаду порталом и щипцом с окном-люкарной, со сложным кирпичным декором; оформление фасадов здания кирпичным декором и рустованными лопатками; оформление дымовых труб кирпичным декором, в том числе тягами, нишами и венчающим карнизом с поясом городков.

II. Санкт-Петербург, город Петергоф, улица Володи Дубинина, дом 4, литера А. Объемно-пространственное решение: исторические габариты и конфигурация одноэтажного здания; исторические конфигурация и габариты крыши – двускатная с широкими свесами; исторические высотные отметки здания; материал окрытия – металл. Конструктивная система здания: исторические внешние кирпичные капитальные стены. Архитектурно-художественное решение фасадов: историческое архитектурно-художественное решение: материал и характер оформления цоколя – известняковая скоба; материал отделки фасада – лицевой кирпич; габариты ширины и отметки высоты исторических дверных и оконных проемов; исторические рисунок расстекловки и цвет оконных заполнений; исторические материал (дерево), рисунок (филенчатый) и цвет дверных заполнений; клинчатые перемычки оконных и дверных проемов; свесы кровли на фигурных стропильных ногах.

III. Санкт-Петербург, город Петергоф, улица Володи Дубинина, дом 6, литера А. Объемно-пространственное решение: исторические местоположение, габариты и конфигурация двухэтажного прямоугольного в плане здания; исторические конфигурация и габариты крыши, включая высоту конька и слуховые окна; исторические высотные отметки здания; материал окрытия кровли – металл; исторические кирпичные дымовые трубы. Конструктивная система здания: исторические наружные кирпичные капитальные стены; исторические внутренние капитальные стены – местоположение, материал (кирпич); местоположение междуэтажных перекрытий; историческая парадная лестница в центральной части здания: местоположение, габариты, конфигурация, тип (двухмаршевая на косоуре) с металлическими ограждениями с рисунком из прутьев, тетивы, фигурных завитков, с деревянным профилированным поручнем; две исторические лестницы в торцах здания: местоположение, габариты, конфигурация, тип (двухмаршевые на косоуре), с известняковыми ступенями и металлическими ограждениями из прутьев круглого сечения и поручня. Архитектурно-художественное решение фасадов: историческое архитектурно-художественное решение в приемах кирпичного стиля, в том числе: материал и характер оформления цоколя – известняковая скоба; материал отделки фасада – лицевой кирпич; местоположение, габариты и конфигурация исторических дверных и оконных проемов; исторические рисунок расстекловки и цвет оконных заполнений; исторические материал (дерево), рисунок (филенчатый) и цвет дверных заполнений; клинчатые перемычки оконных и дверных проемов; кирпичная подоконная тяга в уровне 1 этажа; междуэтажный карниз с поясом городков; венчающий карниз с поясом городков; оформление центрального ризалита по восточному фасаду порталом и щипцом с окном - люкарной, со сложным кирпичным декором; оформление фасадов здания

кирпичным декором и лопатками; треугольные фронтоны в завершении торцевых (северного и южного) фасадов; оформление дымовых труб кирпичным декором: нишами и венчающим карнизом с поясом городков. IV. Санкт-Петербург, город Петергоф, улица Володи Дубинина, дом 8, литера А. Объемно-пространственное решение: историческое местоположение, габариты и конфигурация двухэтажного прямоугольного в плане здания; исторические конфигурация и габариты крыши, включая высоту конька и слуховые окна; исторические высотные отметки здания; материал покрытия кровли – металл; исторические кирпичные дымовые трубы. Конструктивная система здания: исторические наружные кирпичные капитальные стены; исторические внутренние капитальные стены – местоположение, материал (кирпич); местоположение междуэтажных перекрытий; арочный проем отделяющий вестибюль от объема парадной лестницы в центральной части здания; историческая парадная лестница в центральной части здания: местоположение, габариты, конфигурация, тип (двухмаршевая на косоуре), с известняковыми ступенями, металлическими ограждениями с рисунком из прутьев, тетивы, фигурных завитков, с деревянным профилированным поручнем; две исторические лестницы в торцах здания: местоположение, габариты, конфигурация, тип (двухмаршевые на косоуре), с известняковыми ступенями и металлическими ограждениями из прутьев круглого сечения и поручня. Архитектурно-художественное решение фасадов: историческое архитектурно-художественное решение в приемах кирпичного стиля, в том числе: материал и характер оформления цоколя – известняковая скоба; материал отделки фасада – лицевой кирпич; местоположение, габариты и конфигурация исторических дверных и оконных проемов; исторические рисунок расстекловки и цвет оконных заполнений; исторические материал (дерево), рисунок (филенчатый) и цвет дверных заполнений; клинчатые перемычки оконных и дверных проемов; кирпичная подоконная тяга в уровне 1 этажа; междуэтажный карниз с поясом городков; венчающий карниз с поясом городков; оформление центрального ризалита по восточному фасаду порталом и шипцом, со сложным кирпичным декором; оформление фасадов здания кирпичным декором и лопатками; треугольные фронтоны в завершении торцевых (северного и южного) фасадов; оформление дымовых труб кирпичным декором: тягами, нишами и венчающим карнизом с поясом городков. V. Санкт-Петербург, город Петергоф, улица Володи Дубинина, дом 10, литера А. Объемно-пространственное решение: габариты и конфигурация одноэтажного прямоугольного здания с чердаком и прямоугольной пристройкой по восточному фасаду; конфигурация и габариты крыши – двускатная с широкими свесами; материал покрытия – металл; высотная отметка конька. Конструктивная система здания: исторические капитальные стены – материал (кирпич); исторические отметки перекрытия. Объемно-планировочное решение: историческое объемно-планировочное решение в габаритах капитальных стен. Архитектурно-художественное решение (композиция) лицевого фасада: материал отделки фасадов – лицевой кирпич; местоположение, габариты и конфигурация исторических оконных и дверных проемов; отделка перемычек оконных проемов веерными кирпичными выкладками; резные кронштейны (кобылки) под свесами крыши – местоположение, габариты, материал (дерево), рисунок. VI. Санкт-Петербург, город Петергоф, улица Володи Дубинина, дом 12, литера А. Объемно-пространственное решение: историческое местоположение, габариты и конфигурация одноэтажного прямоугольного в плане здания; исторические конфигурация и габариты крыши, включая высоту конька и слуховые окна; исторические высотные отметки здания; материал покрытия кровли – металл; исторические кирпичные дымовые трубы. Конструктивная система здания: исторические наружные кирпичные капитальные стены; исторические внутренние капитальные стены – местоположение, материал (кирпич). Архитектурно-художественное решение фасадов: историческое архитектурно-художественное решение в приемах кирпичного стиля, в том числе: материал и характер оформления цоколя – известняковая скоба; материал отделки фасада – лицевой кирпич; историческое местоположение, габариты и конфигурация исторических дверных и оконных проемов (в том числе заложенных); исторические рисунок расстекловки и цвет оконных заполнений; клинчатые перемычки оформленные в виде архивольтов в оформлении оконных и дверных проемов; кирпичная подоконная тяга в уровне 1 этажа; венчающий профилированный карниз; оформление центрального ризалита по восточному фасаду прямоугольным шипцом; оформление фасадов здания кирпичным декором; оформление дымовых труб тягами, нишами и венчающим карнизом с поясом городков. VII. Санкт-Петербург, город Петергоф, улица Володи Дубинина, дом 7, литера А. Объемно-пространственное решение: историческое местоположение, габариты и конфигурация двухэтажного прямоугольного в плане здания; исторические конфигурация и габариты крыши, включая высоту конька и слуховые окна; исторические высотные отметки здания; материал покрытия кровли – металл; исторические кирпичные дымовые трубы. Конструктивная система здания: исторические наружные кирпичные капитальные стены; исторические внутренние капитальные стены – местоположение, материал (кирпич); местоположение междуэтажных

перекрытий; историческая парадная лестница в центральной части здания: местоположение, габариты, конфигурация, тип (двухмаршевая на косоуре), с известняковыми ступенями, металлическими ограждениями с рисунком из прутьев, тетивы, фигурных завитков, с деревянным профилированным поручнем; две исторические лестницы: местоположение, габариты, конфигурация, тип (двухмаршевые на косоуре), с известняковыми ступенями и металлическими ограждениями из прутьев круглого сечения и поручня. Архитектурно-художественное решение фасадов: историческое архитектурно-художественное решение в приемах кирпичного стиля, в том числе: материал и характер оформления цоколя – известняковая скоба; материал отделки фасада – лицевой кирпич; исторические местоположение, габариты и конфигурация исторических дверных и оконных проемов (в том числе заложённых); исторические рисунок расстекловки и цвет оконных заполнений; исторические материал (дерево), рисунок (филенчатый) и цвет дверных заполнений; клинчатые перемычки оконных и дверных проемов; кирпичная подоконная тяга в уровне 1 этажа; междуэтажный карниз с поясом городков; венчающий карниз с поясом городков; оформление центрального ризалита по западному фасаду порталом и щипцом с коном-люкарной, со сложным кирпичным декором; оформление фасадов здания кирпичным декором и лопатками; оформление дымовых труб кирпичным декором: тягами, нишами и венчающим карнизом с поясом городков. VIII. Санкт-Петербург, город Петергоф, улица Володи Дубинина, дом 5, литера А Объемно-пространственное решение: исторические местоположение, габариты и конфигурация двухэтажного прямоугольного в плане здания; исторические конфигурация и габариты крыши, включая высоту конька и слуховые окна; исторические высотные отметки здания; материал окрытия кровли – металл; исторические кирпичные дымовые трубы. Конструктивная система здания: исторические наружные кирпичные капитальные стены; исторические внутренние капитальные стены – местоположение, материал (кирпич); местоположение междуэтажных перекрытий; две исторические лестницы: местоположение, габариты, конфигурация, тип (двухмаршевые на косоуре), с известняковыми ступенями и металлическими ограждениями из прутьев круглого сечения и поручня. Архитектурно-художественное решение фасадов: историческое архитектурно-художественное решение в приемах кирпичного стиля, в том числе: материал и характер оформления цоколя – известняковая скоба; материал отделки фасада – лицевой кирпич; исторические местоположение, габариты и конфигурация исторических дверных и оконных проемов (в том числе заложённых); исторические рисунок расстекловки и цвет оконных заполнений; исторические материал (дерево), рисунок (филенчатый) и цвет дверных заполнений; клинчатые перемычки оконных и дверных проемов; кирпичная подоконная тяга в уровне 1 этажа; междуэтажный карниз с поясом городков; венчающий карниз с поясом городков; оформление центрального ризалита по западному фасаду порталом и щипцом с коном-люкарной, со сложным кирпичным декором; оформление фасадов здания кирпичным декором и лопатками; оформление дымовых труб кирпичным декором: тягами, нишами и венчающим карнизом с поясом городков. IX. Санкт-Петербург, город Петергоф, улица Володи Дубинина, дом 3, литера А. Объемно-пространственное решение: исторические местоположение, габариты и конфигурация двухэтажного прямоугольного в плане здания; исторические конфигурация и габариты крыши, включая высоту конька и слуховые окна; исторические высотные отметки здания; материал окрытия кровли – металл; исторические кирпичные дымовые трубы. Конструктивная система здания: исторические наружные кирпичные капитальные стены; исторические внутренние капитальные стены – местоположение, материал (кирпич); местоположение междуэтажных перекрытий; два арочных проема в вестибюле парадной лестницы в центральной части здания; историческая парадная лестница в центральной части здания: местоположение, габариты, конфигурация, тип (двухмаршевая на косоуре), с известняковыми ступенями, металлическими ограждениями с рисунком из прутьев, тетивы, фигурных завитков, с деревянным профилированным поручнем; две исторические лестницы в торцах здания: местоположение, габариты, конфигурация, тип (двухмаршевые на косоуре), с известняковыми ступенями и металлическими ограждениями из прутьев круглого сечения и поручня. Архитектурно-художественное решение фасадов: историческое архитектурно-художественное решение в приемах кирпичного стиля, в том числе: материал и характер оформления цоколя – известняковая скоба; материал отделки фасада – лицевой кирпич; местоположение, габариты и конфигурация исторических дверных и оконных проемов; исторические рисунок расстекловки и цвет оконных заполнений; исторические материал (дерево), рисунок (филенчатый) и цвет дверных заполнений; клинчатые перемычки оконных и дверных проемов; кирпичная подоконная тяга в уровне 1 этажа; междуэтажный карниз с поясом городков; венчающий карниз с поясом городков; оформление центрального ризалита по западному фасаду порталом и щипцом, со сложным кирпичным декором; оформление фасадов здания кирпичным декором и лопатками; оформление дымовых труб кирпичным декором:

тягами, нишами и венчающим карнизом с поясом городков. X. Санкт-Петербург, город Петергоф, улица Володи Дубинина, дом 1, литера А Объемно-пространственное решение: исторические местоположение, габариты и конфигурация двухэтажного прямоугольного в плане здания; исторические конфигурация и габариты крыши, включая высоту конька и слуховые окна; исторические высотные отметки здания; материал покрытия кровли – металл; исторические кирпичные дымовые трубы. Конструктивная система здания: исторические наружные кирпичные капитальные стены; исторические внутренние капитальные стены – местоположение, материал (кирпич); местоположение междуэтажных перекрытий; историческая парадная лестница в центральной части здания: местоположение, габариты, конфигурация, тип (двухмаршевая на косоуре), с известняковыми ступенями, металлическими ограждениями с рисунком из прутьев, тетивы, фигурных завитков, с деревянным профилированным поручнем; две исторические лестницы в торцах здания: местоположение, габариты, конфигурация, тип (двухмаршевые на косоуре), с известняковыми ступенями и металлическими ограждениями из прутьев круглого сечения и поручня. Архитектурно-художественное решение фасадов: историческое архитектурно-художественное решение в приемах кирпичного стиля, в том числе: материал и характер оформления цоколя – известняковая скоба; материал отделки фасада – лицевой кирпич; местоположение, габариты и конфигурация исторических дверных и оконных проемов; исторические материал (дерево), рисунок расстекловки и цвет оконных заполнений; исторические материал (дерево), рисунок (филенчатый) и цвет дверных заполнений; клинчатые перемычки оконных и дверных проемов; кирпичная подоконная тяга в уровне 1 этажа; междуэтажный карниз с поясом городков; венчающий карниз с поясом городков; оформление центрального ризалита по западному фасаду порталом и щипцом с окном-люкарной, со сложным кирпичным декором; оформление фасадов здания кирпичным декором и лопатками; оформление дымовых труб кирпичным декором: тягами, нишами и венчающим карнизом с поясом городков. XI. Санкт-Петербург, город Петергоф, переулок Суворовцев, дом 2, литера А. Объемно-пространственное решение: исторические местоположение, габариты и конфигурация двухэтажного прямоугольного в плане здания; исторические конфигурация и габариты крыши, включая слуховые окна; исторические высотные отметки здания; материал покрытия кровли – металл; исторические кирпичные дымовые трубы. Конструктивная система здания: исторические наружные кирпичные капитальные стены; исторические внутренние капитальные стены – местоположение, материал (кирпич). Архитектурно-художественное решение фасадов: историческое архитектурно-художественное решение в приемах кирпичного стиля: материал и характер оформления цоколя – известняковая скоба; материал отделки фасада – лицевой кирпич; исторические местоположение, габариты и конфигурация исторических дверных и оконных проемов; исторические рисунок расстекловки и цвет оконных заполнений; исторические материал (дерево), рисунок (филенчатый) и цвет дверных заполнений; клинчатые перемычки оконных и дверных проемов; кирпичная подоконная тяга в уровне 1 этажа; междуэтажный карниз с поясом городков; венчающий карниз с поясом городков. XII. Санкт-Петербург, город Петергоф, переулок Суворовцев, дом 4, литера А. Объемно-пространственное решение: исторические габариты и конфигурация одноэтажного здания; исторические конфигурация и габариты крыши – двускатная с широкими свесами; исторические высотные отметки здания; материал покрытия – металл. Конструктивная система здания: исторические внешние кирпичные капитальные стены. Архитектурно-художественное решение фасадов: историческое архитектурно-художественное решение: материал и характер оформления цоколя – известняковая скоба; материал отделки фасада – лицевой кирпич; габариты ширины и отметки высоты исторических дверных и оконных проемов; исторические рисунок расстекловки и цвет оконных заполнений; исторические материал (дерево), рисунок (филенчатый) и цвет дверных заполнений; клинчатые перемычки оконных и дверных проемов; свесы кровли на фигурных стропильных ногах. XIII. Санкт-Петербург, город Петергоф, переулок Суворовцев, дом 6, литера А. Объемно-пространственное решение: исторические местоположение, габариты и конфигурация двухэтажного прямоугольного в плане здания; исторические конфигурация и габариты крыши, включая высоту конька и слуховые окна; исторические высотные отметки здания; материал покрытия кровли – металл; исторические кирпичные дымовые трубы. Конструктивная система здания: исторические наружные кирпичные капитальные стены; исторические внутренние капитальные стены – местоположение, материал (кирпич); местоположение междуэтажных перекрытий; арочные проемы в вестибюле парадной лестницы в центральной части здания; историческая парадная лестница в центральной части здания: местоположение, габариты, конфигурация, тип (двухмаршевая на косоуре), с известняковыми ступенями, металлическими ограждениями с рисунком из прутьев, тетивы, фигурных завитков, с деревянным профилированным поручнем; Архитектурно-художественное решение фасадов: историческое архитектурно-художественное

решение в приемах кирпичного стиля, в том числе: материал и характер оформления цоколя – известняковая скоба; материал отделки фасада – лицевой кирпич; местоположение, габариты и конфигурация исторических дверных и оконных проемов; исторические рисунок расстекловки и цвет оконных заполнений; исторические материал (дерево), рисунок (филенчатый) и цвет дверных заполнений; клинчатые перемычки оконных и дверных проемов; кирпичная подоконная тяга в уровне 1 этажа; междуэтажный карниз с поясом городков; венчающий карниз с поясом городков; оформление центрального ризалита по восточному фасаду порталом и щипцом с окном-люкарной, со сложным кирпичным декором; оформление фасадов здания кирпичным декором и лопатками; оформление дымовых труб кирпичным декором: тягами, нишами и венчающим карнизом с поясом городков. XIV. Санкт-Петербург, город Петергоф, переулок Суворовцев, дом 8, литера А. Объемно-пространственное решение: исторические местоположение, габариты и конфигурация двухэтажного прямоугольного здания; конфигурация и габариты крыши, включая высоту конька и шипец по восточному фасаду; материал окрытия кровли – металл; исторические дымовые трубы. Конструктивная система здания: исторические наружные и внутренние капитальные стены (кирпич), плоские и сводчатые перекрытия; вестибюль лестницы в центральной части здания – две подпружные арки, прусские своды; историческая лестница в центральной части здания – двухмаршевая, одна часть на косоуре, другая консольно заведена в стену, ступени известняковые, площадки покрыты лещадной плитой; исторические кованые ограждения; поручень: материал – дерево, профиль; профилированный оштукатуренный косур; лестничные площадки и перекрытия лестницы – прусские своды; лестницы (две) в южной и северной частях здания – двухмаршевые, одна часть на косоуре, другая консольно заведена в стену, ступени известняковые, площадки покрыты лещадной плитой; профилированный оштукатуренный косур; ограждения из круглых металлических прутьев и металлического поручня; Архитектурно-художественное решение фасадов: историческое архитектурно-художественное решение в приемах кирпичного стиля; материал цоколя – известняк; материал отделки фасада – лицевой кирпич; местоположение, габариты и конфигурация исторических дверных и оконных проемов; исторические материал (дерево), рисунок и цвет оконных заполнений; восточный (лицевой) фасад: подоконная тяга в уровне 1 этажа; лучковые перемычки со стилизованными замковыми камнями, фланкированные прямоугольными деталями над оконными проемами; клинчатая лучковая перемычка со стилизованным замковым камнем над дверным проемом центральной лестницы; междуэтажный карниз с декоративными кронштейнами; орнамент «пила» в подоконном пространстве 2 этажа; карниз с декоративными кронштейнами в надоконном пространстве 2 этажа; венчающий карниз с декоративными кронштейнами; боковые раскреповки фасада; раскреповка центральной части фасада в 2 оси; орнамент «пила» в надоконном пространстве центральной части фасада в 2 оси; аттиковое завершение с окном-люкарной; заполнение дверного проема центральной лестницы: четырехстворчатое, из них две нестворные, с верхней фрамугой, материал – дерево, рисунок – филенчатое, центральные створки на три филенки, боковые – на две филенки, верхняя фрамуга на четыре остекленные филенки; северный и южный фасады: боковые креповки фасада; лучковые перемычки со стилизованными замковыми камнями, фланкированные прямоугольными деталями над дверным и оконными проемами; карниз под оконными проемами 1 этажа; карниз с кронштейнами между 1 и 2 этажами; венчающий карниз с кронштейнами; западный фасад: клинчатые перемычки оконных проемов; боковые раскреповки фасада; подоконная тяга в уровне 1 этажа; междуэтажный карниз с кронштейнами; венчающий карниз с кронштейнами; Декоративно-художественная отделка интерьеров: заполнение дверного проема тамбура центральной лестницы: материал – дерево, рисунок – филенчатое, каждая створка на три филенки, верхняя фрамуга на четыре остекленные филенки; дверные заполнения квартир центральной лестницы: материал – дерево, рисунок – двухстворчатое филенчатое, каждая створка на три филенки, профилированный наличник; профилированный тяги под перекрытием лестничного объема центральной лестницы; дверные заполнения квартир боковых лестниц: материал – дерево, рисунок – двухстворчатое филенчатое, каждая створка на три филенки, профилированный наличник; XV. Санкт-Петербург, город Петергоф, переулок Суворовцев, дом 10, литера А. Объемно-пространственное решение: исторические местоположение, габариты и конфигурация двухэтажного прямоугольного в плане здания; исторические конфигурация и габариты крыши, включая высоту конька и слуховые окна; исторические высотные отметки здания; материал окрытия кровли – металл; исторические кирпичные дымовые трубы. Конструктивная система здания: исторические наружные кирпичные капитальные стены; исторические внутренние капитальные стены – местоположение, материал (кирпич); местоположение междуэтажных перекрытий; арочные проемы в вестибюле парадной лестницы в центральной части здания; историческая парадная лестница в центральной части здания: местоположение, габариты, конфигурация, тип

(двухмаршевая на косоуре), с известняковыми ступенями, металлическими ограждениями с рисунком из прутьев, тетивы, фигурных завитков, с деревянным профилированным поручнем; две исторические лестницы в торцах здания: местоположение, габариты, конфигурация, тип (двухмаршевые на косоуре), с известняковыми ступенями и металлическими ограждениями из прутьев круглого сечения и поручня. Архитектурно-художественное решение фасадов: историческое архитектурно-художественное решение в приемах кирпичного стиля, в том числе: материал и характер оформления цоколя – известняковая скоба; материал отделки фасада – лицевой кирпич; местоположение, габариты и конфигурация исторических дверных и оконных проемов; исторические рисунок расстекловки и цвет оконных заполнений; исторические материал (дерево), рисунок (филенчатый) и цвет дверных заполнений; клинчатые перемычки оконных и дверных проемов; кирпичная подоконная тяга в уровне I этажа; междуэтажный карниз с поясом городков; венчающий карниз с поясом городков; оформление центрального ризалита по восточному фасаду порталом и шипцом с окном-люкарной, со сложным кирпичным декором; оформление фасадов здания кирпичным декором, в том числе лопатками; оформление дымовых труб кирпичным декором: тягами, нишами и венчающим карнизом с поясом городков. XVI. Санкт-Петербург, город Петергоф, переулок Суворовцев, дом 7, литера А. Объемно-пространственное решение: местоположение, габариты и конфигурация здания; конфигурация и габариты крыши; материал покрытия кровли – металл. Конструктивная система здания: исторические наружные кирпичные капитальные стены. Архитектурно-художественное решение фасадов: архитектурно-художественное решение фасадов: исторический материал и характер отделки цоколя, в настоящее время скрыт культурным слоем; исторически материал и характер отделки фасадов; местоположение, габариты и конфигурация исторических дверных и оконных проемов; исторический рисунок и цвет оконных заполнений. XVII. Санкт-Петербург, город Петергоф, переулок Суворовцев, дом 5, литера А. Объемно-пространственное решение: исторические местоположение, габариты и конфигурация одноэтажного прямоугольного здания, с двумя боковыми ризалитами по восточному фасаду; конфигурация и габариты крыши; материал покрытия кровли – металл; исторические дымовые трубы. Конструктивная система здания: исторические наружные и внутренние капитальные стены (кирпич); чердачное перекрытие – местоположение. Архитектурно-художественное решение фасадов: историческое архитектурно-художественное решение в приемах кирпичного стиля: материал цоколя – известняк; материал отделки фасада – лицевой кирпич; местоположение, габариты и конфигурация исторических дверных (в том числе заложенных - по два проема с северного и южного фасадов) и оконных проемов (в том числе заложенных); исторические материал (дерево), рисунок и цвет оконных и дверных заполнений; западный (лицевой) фасад: подоконная тяга; лучковые перемычки со стилизованными замковыми камнями, фланкированные прямоугольными деталями дверных и оконных проемов; венчающий профилированный карниз; аттиковое завершение в центральной части; северный и южный (боковые) фасады: подоконная тяга; лучковые перемычки со стилизованными замковыми камнями, фланкированные прямоугольными деталями оконных проемов (в том числе заложенных); клинчатые перемычки над двумя заложенными дверными проемами; венчающий профилированный карниз; восточный фасад: лучковые перемычки оконных проемов; подоконная тяга; венчающий профилированный карниз. Декоративно-художественная отделка интерьеров: отделка потолка входного тамбура – падуга, штукатурная профилированная потолочная рама; заполнение дверного проема между тамбуром и коридором: материал – дерево, рисунок – двухстворчатое, филенчатое, каждая створка на три филенки, верхняя фрамуга на две остекленные филенки; наличник дверного проема: материал – дерево, профиль; заполнения двух оконных проемов по сторонам от дверного проема: материал – дерево, рисунок расстекловки; наличники оконных проемов: материал – дерево, профиль; отделка потолка коридора – падуга, штукатурная профилированная потолочная рама. XVIII. Санкт-Петербург, город Петергоф, переулок Суворовцев, дом 3, литера А. Объемно-пространственное решение: исторические местоположение, габариты и конфигурация двухэтажного прямоугольного в плане здания; исторические конфигурация и габариты крыши, включая высоту конька и слуховые окна; исторические высотные отметки здания; материал покрытия кровли – металл; исторические кирпичные дымовые трубы. Конструктивная система здания: исторические наружные кирпичные капитальные стены; исторические внутренние капитальные стены – местоположение, материал (кирпич); местоположение междуэтажных перекрытий; две исторические лестницы: местоположение, габариты, конфигурация, тип (двухмаршевые на косоуре), с известняковыми ступенями и металлическими ограждениями из прутьев круглого сечения и поручня. Архитектурно-художественное решение фасадов: историческое архитектурно-художественное решение в приемах кирпичного стиля, в том числе: материал и характер оформления цоколя – известняковая скоба; материал отделки фасада – лицевой кирпич; исторические местоположение, габариты и конфигурация

исторических дверных и оконных проемов (в том числе заложенных); исторические рисунок расстекловки и цвет оконных заполнений; исторические материал (дерево), рисунок (филенчатый) и цвет дверных заполнений; клинчатые перемычки оконных и дверных проемов; кирпичная подоконная тяга в уровне 1 этажа; междуэтажный карниз с поясом городков; венчающий карниз с поясом городков; оформление центрального ризалита по западному фасаду порталом и щипцом, со сложным кирпичным декором; оформление фасадов здания кирпичным декором и лопатками. □ XIX. Санкт-Петербург, город Петергоф, переулок Суворовцев, дом 1, литера А. Объемно-пространственное решение: местоположение, габариты и конфигурация прямоугольного в плане здания; конфигурация и габариты крыши; высотные отметки здания; материал окрытия кровли – металл. Конструктивная система здания: наружные кирпичные капитальные стены; внутренние капитальные стены – местоположение, материал (кирпич). Архитектурно-художественное решение фасадов: историческое архитектурно-художественное решение в приемах кирпичного стиля: материал и характер оформления цоколя – известняковая скоба; материал отделки фасада – лицевой кирпич; местоположение, габариты и конфигурация исторических дверных и оконных проемов; исторические рисунок расстекловки и цвет оконных заполнений; исторические материал (дерево), рисунок (филенчатый) и цвет дверных заполнений; клинчатые перемычки оконных и дверных проемов в уровне 1 этажа; пояс кирпичного декора «поребрик» в уровне 1 этажа; междуэтажный карниз с городками. XX. Санкт-Петербург, город Петергоф, улица Юты Бондаровской, дом 23, литера А. Объемно-пространственное решение: исторические местоположение, габариты и конфигурация прямоугольного в плане здания; исторические конфигурация и габариты крыши, включая высоту конька и слуховые окна; исторические высотные отметки здания; материал окрытия кровли – металл; исторические кирпичные дымовые трубы. Конструктивная система здания: исторические наружные кирпичные капитальные стены; исторические внутренние капитальные стены – местоположение, материал (кирпич); местоположение междуэтажных перекрытий; историческая парадная лестница в центральной части здания: местоположение, габариты, конфигурация, тип (двухмаршевая на косоуре) с известняковыми ступенями, металлическими ограждениями с рисунком из прутьев, тетивы, фигурных завитков, с деревянным профилированным поручнем; две исторические лестницы в торцах здания: местоположение, габариты, конфигурация, тип (двухмаршевые на косоуре), с известняковыми ступенями и металлическими ограждениями из прутьев круглого сечения и поручня. Архитектурно-художественное решение фасадов: историческое архитектурно-художественное решение в приемах кирпичного стиля, в том числе: материал и характер оформления цоколя – известняковая скоба; материал отделки фасада – лицевой кирпич; местоположение, габариты и конфигурация исторических дверных и оконных проемов; исторические рисунок расстекловки и цвет оконных заполнений; исторические материал (дерево), рисунок (филенчатый) и цвет дверных заполнений; клинчатые перемычки оконных и дверных проемов; кирпичная подоконная тяга в уровне 1 этажа; междуэтажный карниз; венчающий карниз с поясом городков; оформление центрального ризалита по северному фасаду порталом и щипцом, со сложным кирпичным декором; оформление фасадов здания кирпичным декором, в том числе лопатками; треугольные фронтоны в завершении торцевых (западного и восточного) фасадов; оформление дымовых труб кирпичным декором, в том числе тягами, нишами и венчающим карнизом с поясом городков. XXI. Санкт-Петербург, город Петергоф, улица Юты Бондаровской, дом 21, литера А. Объемно-пространственное решение: исторические местоположение, габариты и конфигурация трехэтажного прямоугольного в плане здания; конфигурация и габариты крыши, включая высоту конька и два щипца по центральным осям западного и восточного фасадов; материал окрытия кровли – металл; исторические дымовые трубы. Конструктивная система здания: исторические наружные и внутренние кирпичные капитальные стены; арочные проемы в коридорах 1-3 этажей и вестибюле лестницы в центральной части здания; кирпичные сводчатые перекрытия по металлическим балкам; местоположение плоских междуэтажных перекрытий; историческая лестница в центральной части здания – двухмаршевая, с известняковыми ступенями; исторические кованые лестничные ограждения; поручень: материал – дерево, профиль; лестницы (две) в южной и северной частях здания – двухмаршевые, с известняковыми ступенями. Архитектурно-художественное решение фасадов: историческое архитектурно-художественное решение в приемах кирпичного стиля: материал цоколя – известняковая скоба; материал отделки фасада – лицевой кирпич; местоположение, габариты и конфигурация исторических дверных и оконных проемов; исторические рисунок расстекловки и цвет оконных заполнений; кирпичная тяга с городками между 1 и 2 этажами; венчающий карниз со стилизованными машикулями; лопатки, обработанные рустом в уровне 1-2 этажей и стилизованные стилизованными машикулями; пояс поребрика в подоконном пространстве 2-3 этажей; треугольные фронтоны с карнизами по краям в завершении северного и южного

фасадов; кирпичные дымовые трубы с кирпичной тягой и карнизом со стилизованными машикулями. Декоративно-художественная отделка интерьеров: междуэтажные площадки и площадка 2 этажа исторической лестницы в центральной части здания облицованы полихромной керамической плиткой с бордюром - материал, рисунок (соты), цвет. XXII. Санкт-Петербург, город Петергоф, улица Юты Бондаровской, дом 20, литера А. Объемно-пространственное решение: местоположение, габариты и конфигурация здания; конфигурация и габариты крыши; материал окрытия кровли – металл. Конструктивная система здания: исторические наружные кирпичные капитальные стены. Архитектурно-художественное решение фасадов: архитектурно-художественное решение фасадов: исторический материал и характер отделки цоколя; исторически материал и характер отделки фасадов; местоположение, габариты и конфигурация исторических дверных и оконных проемов; исторический рисунок расстекловки и цвет оконных заполнений. XXIII. Санкт-Петербург, город Петергоф, улица Юты Бондаровской, дом 19, литера А. Объемно-пространственное решение: исторические местоположение, габариты и конфигурация двухэтажного здания; исторические конфигурация и габариты крыши, включая высоту конька и слуховые окна; исторические высотные отметки здания; материал окрытия кровли – металл; исторические кирпичные дымовые трубы. Конструктивная система здания: исторические наружные кирпичные капитальные стены; исторические внутренние капитальные стены – местоположение, материал (кирпич); местоположение междуэтажных перекрытий; две исторические лестницы: местоположение, габариты, конфигурация, тип (двухмаршевые на косоуре), с известняковыми ступенями и металлическими ограждениями из прутьев круглого сечения и поручня. Архитектурно-художественное решение фасадов: историческое архитектурно-художественное решение в приемах кирпичного стиля, в том числе: материал и характер оформления цоколя – известняковая скоба; материал отделки фасада – лицевой кирпич; исторические местоположение, габариты и конфигурация исторических дверных и оконных проемов; исторические рисунок расстекловки и цвет оконных заполнений; исторические рисунок материал (дерево), (филенчатый) и цвет дверных заполнений; клинчатые перемычки оконных и дверных проемов; кирпичная подоконная тяга в уровне 1 этажа; междуэтажная тяга; венчающий карниз с поясом городков; оформление центрального ризалита по восточному фасаду порталом и шипцом с окном-люкарной, со сложным кирпичным декором; оформление фасадов здания кирпичным декором и рустованными лопатками. XXIV. Санкт-Петербург, город Петергоф, улица Юты Бондаровской, дом 18, литера А. Объемно-пространственное решение: исторические местоположение, габариты и конфигурация трехэтажного прямоугольного в плане здания; исторические конфигурация и габариты крыши, включая высоту конька и два шипца по центральным осям западного и восточного фасадов; материал окрытия кровли – металл; исторические дымовые трубы. Конструктивная система здания: исторические наружные кирпичные капитальные стены; исторические внутренние капитальные стены – местоположение, материал (кирпич); арочные проемы в коридорах 1-3 этажей; кирпичные сводчатые перекрытия по металлическим балкам; местоположение плоских междуэтажных перекрытий; историческая парадная лестница в центральной части здания: местоположение, габариты, конфигурация, тип (двухмаршевая на косоуре) с известняковыми ступенями, металлическими ограждениями с рисунком из прутьев, тетивы, фигурных завитков, с деревянным профилированным поручнем; две исторические лестницы в торцах здания: местоположение, габариты, конфигурация, тип (двухмаршевые на косоуре), с известняковыми ступенями и металлическими ограждениями из прутьев круглого сечения и поручня. Архитектурно-художественное решение фасадов: историческое архитектурно-художественное решение в приемах кирпичного стиля, в том числе: материал цоколя – известняковая скоба; материал отделки фасада – лицевой кирпич; местоположение, габариты и конфигурация исторических дверных и оконных проемов; исторические рисунок расстекловки и цвет оконных заполнений; исторические материал (дерево), рисунок (филенчатый) и цвет дверных заполнений; кирпичная тяга с городками между 1 и 2 этажами; венчающий карниз со стилизованными машикулями; лопатки, обработанные рустом в уровне 1-2 этажей и завершённые стилизованными машикулями; пояс поребрика в подоконном пространстве 2-3 этажей; треугольные фронтоны с карнизами по краям в завершении северного и южного фасадов. Декоративно-художественная отделка интерьеров: Оформление междуэтажных площадок исторических лестниц в торцах здания полихромной керамической плиткой с бордюром - материал, рисунок (соты), цвет. XXV. Санкт-Петербург, город Петергоф, Суворовский городок, дом 1, литера А. Объемно-пространственное решение: исторические местоположение, габариты и конфигурация трехэтажного прямоугольного в плане здания; исторические конфигурация и габариты крыши, включая высоту конька и слуховые окна; материал окрытия кровли – металл; исторические кирпичные дымовые трубы. Конструктивная система здания: исторические наружные кирпичные капитальные стены; исторические

внутренние капитальные стены – местоположение, материал (кирпич); арочные проемы в коридорах 1-3 этажей; местоположение плоских междуэтажных перекрытий; историческая парадная лестница в центральной части здания: местоположение, габариты, конфигурация, тип (двухмаршевая на косоуре) с известняковыми ступенями, металлическими ограждениями с рисунком из прутьев, тетивы, фигурных завитков, с деревянным профилированным поручнем; две исторические лестницы в торцах здания: местоположение, габариты, конфигурация, тип (двухмаршевые на косоуре), с известняковыми ступенями и металлическими ограждениями из прутьев круглого сечения и деревянным профилированным поручнем. Архитектурно-художественное решение фасадов: историческое архитектурно-художественное решение в приемах кирпичного стиля, в том числе: материал цоколя – известняковая скоба; материал отделки фасада – лицевой кирпич; местоположение, габариты и конфигурация исторических дверных и оконных проемов; исторические рисунок расстекловки и цвет оконных заполнений; исторические материал (дерево), рисунок (филенчатый) и цвет дверных заполнений; кирпичная тяга с городками между 1 и 2 этажами; оформление центрального ризалита по западному фасаду порталом и шипцом, со сложным кирпичным декором; оформление крайних лестничных ризалитов по западному фасаду сложным кирпичным декором; пояс поребрика в подоконном пространстве 2-3 этажей; венчающий карниз со стилизованными машикулями. XXVI. Санкт-Петербург, город Петергоф, Суворовский городок, дом 2, литера А. Объемно-пространственное решение: исторические местоположение, габариты и конфигурация трехэтажного прямоугольного в плане здания; исторические конфигурация и габариты крыши, включая высоту конька и слуховые окна; материал окрытия кровли – металл; исторические дымовые трубы. Конструктивная система здания: исторические наружные кирпичные капитальные стены; исторические внутренние капитальные стены – местоположение, материал (кирпич); кирпичные сводчатые перекрытия по металлическим балкам; местоположение плоских междуэтажных перекрытий; историческая парадная лестница в центральной части здания: местоположение, габариты, конфигурация, тип (двухмаршевая на косоуре) с известняковыми ступенями, металлическими ограждениями с рисунком из прутьев, тетивы, фигурных завитков, с деревянным профилированным поручнем; две исторические лестницы в торцах здания: местоположение, габариты, конфигурация, тип (двухмаршевые на косоуре), с известняковыми ступенями и металлическими ограждениями из прутьев круглого сечения и поручня. Архитектурно-художественное решение фасадов: историческое архитектурно-художественное решение в приемах кирпичного стиля, в том числе: материал цоколя – известняковая скоба; материал отделки фасада – лицевой кирпич; местоположение, габариты и конфигурация исторических дверных и оконных проемов; исторические рисунок расстекловки и цвет оконных заполнений; исторические материал (дерево), рисунок (филенчатый) и цвет дверных заполнений; кирпичная тяга с городками между 1 и 2 этажами; пояс поребрика между 2 и 3 этажами; оформление фасадов лопатками, в том числе рустованными; оформление центрального ризалита по западному фасаду шипцом со сложным кирпичным декором; треугольные фронтоны в завершении торцевых фасадов здания; венчающий карниз со стилизованными машикулями. XXVII. Здание, в настоящее время снятое с кадастрового учета, расположенное южнее здания по адресу: Санкт-Петербург, город Петергоф, Суворовский городок, дом 2, литера А. историческое местоположение здания. Конструктивная система зданий: сохранившиеся исторические конструкции здания. XXVIII. Санкт-Петербург, город Петергоф, Суворовский городок, дом 69, корпус 5, литера А Объемно-пространственное решение: исторические габариты и конфигурация одноэтажного здания; исторические конфигурация и габариты крыши – двускатная с широкими свесами; исторические высотные отметки здания; материал окрытия – металл. Конструктивная система здания: исторические внешние кирпичные капитальные стены. Архитектурно-художественное решение фасадов: историческое архитектурно-художественное решение: материал и характер оформления цоколя – исторический, скрыт культурным слоем; материал отделки фасада – лицевой кирпич; местоположение, габариты и конфигурация исторических дверных и оконных проемов; исторические рисунок расстекловки и цвет оконных заполнений; исторические материал (дерево), рисунок (филенчатый) и цвет дверных заполнений; клинчатые перемычки оконных и дверных проемов; свесы кровли на фигурных стропильных ногах. XXIX. Санкт-Петербург, город Петергоф, Суворовский городок, дом 69, корпус 6, литера А. Объемно-пространственное решение одноэтажной части здания: исторические габариты и конфигурация одноэтажной части здания; исторические конфигурация и габариты крыши; исторические высотные отметки здания; материал окрытия – металл. Конструктивная система одноэтажной части здания: исторические внешние кирпичные капитальные стены. Архитектурно-художественное решение фасадов одноэтажной части здания: историческое архитектурно-художественное решение одноэтажной части здания: материал цоколя и характер оформления цоколя – исторический, скрыт культурным слоем; материал отделки фасада – лицевой кирпич; местоположение,

габариты и конфигурация исторических дверных и оконных проемов; исторические рисунок расстекловки и цвет оконных заполнений; исторические материал (дерево), рисунок (филенчатый) и цвет дверных заполнений; клинчатые перемычки оконных и дверных проемов; подкарнизная тяга; венчающий карниз.

- Распоряжение КГИОП "Об утверждении предмета охраны объекта культурного наследия регионального значения "Казармы 148-го пехотного Каспийского полка (с территорией)" № 91-рп от 09.07.2021 г.

9. Сведения о наличии зон охраны данного объекта культурного наследия с указанием номера и даты принятия органом государственной власти акта об утверждении указанных зон либо информация о расположении данного объекта культурного наследия в границах зон охраны иного объекта культурного наследия

- закон Санкт-Петербурга «О границах объединенных зон охраны объектов культурного наследия, расположенных на территории Санкт-Петербурга, режимах использования земель и требованиям к градостроительным регламентам в границах указанных зон» № 820-7 от 19.01.2009 г.

Всего в паспорте листов

12

Уполномоченное должностное лицо органа охраны объектов культурного наследия

Заместитель председателя КГИОП		Аганова Галина Рэмовна
должность		инициалы, фамилия

М.П.

28 . 01 . 2022

Дата оформления паспорта
(число, месяц, год)