



**ФЕДЕРАЛЬНОЕ ГОСУДАРСТВЕННОЕ БЮДЖЕТНОЕ УЧРЕЖДЕНИЕ НАУКИ
ИНСТИТУТ ИСТОРИИ МАТЕРИАЛЬНОЙ КУЛЬТУРЫ
РОССИЙСКОЙ АКАДЕМИИ НАУК (ИИМК РАН)**

Дворцовая наб., 18, лит. А, Санкт-Петербург, 191186
тел. +7 (812) 5715092, факс +7 (812) 5716271, Эл. почта: admin@archo.ru
ОКПО: 02698499, ОГРН: 1027809188527, ИНН: 7825004658, КПП: 784101001

УТВЕРЖДАЮ

Заместитель директора ИИМК РАН

Соловьева Н.Ф.

«17» октября 2023 г.

Акт государственной историко-культурной экспертизы земельного участка, подлежащего воздействию земляных, строительных, мелноративных и (или) хозяйственных работ, предусмотренных статьей 25 Лесного кодекса Российской Федерации работ по использованию лесов (за исключением работ, указанных в пунктах 3, 4 и 7 части 1 статьи 25 Лесного кодекса Российской Федерации) и иных работ в случае, если федеральный орган охраны объектов культурного наследия и орган охраны объектов культурного наследия субъекта Российской Федерации не имеют данных об отсутствии на указанных землях объектов археологического наследия, включенных в реестр, и выявленных объектов археологического наследия (земельного участка по адресу: 194362, Санкт-Петербург, Заповедная улица, участок 6, (севернее дома 51б, литера А по Заповедной улице) (кадастровый номер: 78:34:0004270:8507)

Заказчик: ООО «Специализированный застройщик «Сэтл Развитие»

г. Санкт-Петербург
Приморский район
2023

Акт государственной историко-культурной экспертизы земельного участка, подлежащего воздействию земляных, строительных, мелноративных и (или) хозяйственных работ, предусмотренных статьей 25 Лесного кодекса Российской Федерации работ по использованию лесов (за исключением работ, указанных в пунктах 3, 4 и 7 части 1 статьи 25 Лесного кодекса Российской Федерации) и иных работ в случае, если федеральный орган охраны объектов культурного наследия и орган охраны объектов культурного наследия субъекта Российской Федерации не имеют данных об отсутствии на указанных землях объектов археологического наследия, включенных в реестр, и выявленных объектов археологического наследия (земельного участка по адресу: 194362, Санкт-Петербург, Заповедная улица, участок 6, (севернее дома 51б, литера А по Заповедной улице) (кадастровый номер: 78:34:0004270:8507)

Настоящий акт государственной историко-культурной экспертизы составлен в соответствии с Положением о государственной историко-культурной экспертизе, утвержденным постановлением Правительства Российской Федерации от 15 июля 2009 г. № 569.

Дата начала проведения экспертизы: «03» августа 2023 г.

Дата окончания экспертизы: «17» октября 2023 г.

Место проведения экспертизы: Санкт-Петербург, Приморский район

Заказчик экспертизы: ООО «Специализированный застройщик «Сэтл Развитие»
Юридический/почтовый адрес: 197342, г. Санкт-Петербург,
Ушаковская наб., дом 3, корпус 1, строение 1, офис 503
ИНН 7814783057/ КПП 781401001
ОГРН 1207800155342
эл. адрес: Tsygurova_AB@spbrealty.ru
тел.: 8 (812) 327-92-62

Сведения об экспертной организации:

Полное наименование	Федеральное государственное бюджетное учреждение науки Институт истории материальной культуры Российской академии наук
Краткое наименование	ИИМК РАН
Организационно-правовая форма	Федеральное государственное бюджетное учреждение науки

Ведомственная принадлежность	Министерство науки и высшего образования Российской Федерации
Адрес	Российская Федерация, 191186, Санкт-Петербург, Дворцовая наб. 18, лит. А
Реквизиты	ИНН 7825004658 КПП 784101001 ОГРН: 1027809188527 ОКПО: 0269849 ОКВЭД 72.20

На основании пп. б) п.7 Положения о государственной историко-культурной экспертизе, утвержденного постановлением Правительства Российской Федерации от 15 июля 2009 г. № 569 (в редакции от 27.04.2017) ИИМК РАН соответствует требованию в части кадрового состава, как юридическое лицо, привлекаемое в качестве эксперта (см. Приложение 9).

Сведения об эксперте:

Фамилия, имя, отчество	Субботин Андрей Викторович
Образование	высшее
Специальность	история
Ученая степень (звание)	кандидат исторических наук
Стаж работы	47 лет
Место работы и должность	ст.н.с. ИИМК РАН
Реквизиты аттестации	Государственный эксперт по проведению историко-культурной экспертизы (приказ Министерства культуры Российской Федерации № 1668 от 11.10.2021 г. «Об утверждении статуса аттестованного эксперта по проведению государственной историко-культурной экспертизы» (п. 3б)) Объекты экспертизы: <ul style="list-style-type: none"> - выявленные объекты культурного наследия в целях обоснования целесообразности включения данных объектов в реестр; - документы, обосновывающие включение объектов культурного наследия в реестр; - документы, обосновывающие исключение объектов культурного наследия из реестра; - земли, подлежащие воздействию земляных, строительных, мелиоративных, хозяйственных работ, предусмотренных статьей 25 Лесного кодекса

	<p>Российской Федерации работ по использованию лесов (за исключением работ, указанных в пунктах 3, 4 и 7 части 1 статьи 25 Лесного кодекса Российской Федерации) и иных работ, в случае, если указанные земли расположены в границах территорий, утвержденных в соответствии с пунктом 34.2 пункта 1 статьи 9 Федерального закона;</p> <ul style="list-style-type: none"> - документация или разделы документации, обосновывающие меры по обеспечению сохранности объекта культурного наследия, включенного в реестр, выявленного объекта культурного наследия либо объекта, обладающего признаками объекта культурного наследия, при проведении земляных, мелиоративных, хозяйственных работ, указанных в настоящей статье работ, указанных в статье 30 Федерального закона работ по использованию лесов и иных работ в границах территории объекта культурного наследия либо на земельном участке, непосредственно связанном с земельным участком в границах территории объекта культурного наследия; - документация, за исключением научных отчетов о выполненных археологических полевых работах, содержащая результаты исследований, в соответствии с которыми определяется наличие или отсутствие объектов, обладающих признаками объекта культурного наследия, на земельных участках, подлежащих воздействию земляных, строительных, мелиоративных, хозяйственных работ, указанных в статье 30 Федерального закона работ по использованию лесов и иных работ
--	---

В соответствии с законодательством Российской Федерации эксперт несет ответственность за достоверность сведений, изложенных в заключении экспертизы.

Эксперт Субботин А.В.

Отношения к заказчику

Экспертная организация:

- не участвует в разработке проектной документации на строительство, расширение, реконструкцию, техническое перевооружение, консервацию и ликвидацию, и иное хозяйственное освоение объекта или объектов, в отношении которых проводится экспертиза, или подобной проектной документации;
- не участвует в проектировании или конструировании, изготовлении, поставке,

монтаже, ремонте, покупке, владении, эксплуатации или обслуживании технических устройств, применяемых на объекте или других объектах, в отношении которых проводится экспертиза, или подобных конкурентных технических устройств;

- не участвует в проектировании или конструировании, строительстве, ремонте, покупке, владении, эксплуатации или обслуживании зданий и сооружений на объекте или других объектах, в отношении которых проводится экспертиза, или подобных конкурентных зданий и сооружений;
- не имеет с заказчиком отношений общего владения; не имеет с заказчиком конфликта интересов;
- не подлежит непосредственной отчетности тому же вышестоящему управляющему органу, что и заказчик экспертизы;
- не выполняет функции официального представителя заказчика.

Эксперт:

- не имеет родственных связей с заказчиком (его должностными лицами, работниками);
- не состоит в трудовых отношениях с заказчиком;
- не имеет долговых или иных имущественных обязательств перед заказчиком (его должностным лицом или работником), а также заказчик (его должностное лицо или работник) не имеет долговых или иных имущественных обязательств перед экспертом;
- не владеет ценными бумагами, акциями (долями участия, паями в уставных (складочных) капиталах) заказчика;
- не заинтересован в результатах исследований и решений, вытекающих из заключения экспертизы, с целью получения выгоды в виде денег, ценностей, иного имущества, услуг имущественного характера или имущественных прав для себя или третьих лиц.

Основание проведения государственной историко-культурной экспертизы

1. Федеральный закон от 25.06.2002 № 73-ФЗ «Об объектах культурного наследия (памятниках истории и культуры) народов Российской Федерации».

2. Положение о государственной историко-культурной экспертизе, утвержденное Постановлением Правительства РФ от 15.07.2009 № 569 и последующие дополнения к нему.

3. Договор между ИИМК РАН и Заказчиком №195/08/2023 от 03 августа 2023 года.

4. Письмо Комитета по государственному контролю, использованию и охране памятников истории и культуры Правительства Санкт-Петербурга № 01-43-18238/23-0-1 от 27.07.2023 г.

Цель и объект экспертизы

Цель экспертизы: определение наличия или отсутствия объектов археологического наследия, включенных в реестр, и выявленных объектов археологического наследия, на земельном участке по адресу: 194362, Санкт-Петербург, Заповедная улица, участок 6, (севернее дома 516, литера А по Заповедной улице) (кадастровый номер: 78:34:0004270:8507), подлежащем воздействию земляных, строительных, мелиоративных, хозяйственных работ, предусмотренных статьей 25 Лесного кодекса Российской Федерации работ по использованию лесов (за исключением работ, указанных в пунктах 3, 4 и 7 части 1 статьи 25 Лесного кодекса Российской Федерации) и иных работ.

Объект экспертизы: земельный участок по адресу: 194362, Санкт-Петербург, Заповедная улица, участок 6, (севернее дома 516, литера А по Заповедной улице) (кадастровый номер: 78:34:0004270:8507), подлежащий воздействию земляных, строительных, мелиоративных, хозяйственных работ, предусмотренных статьей 25 Лесного кодекса Российской Федерации работ по использованию лесов (за исключением работ, указанных в пунктах 3, 4 и 7 части 1 статьи 25 Лесного кодекса Российской Федерации) и иных работ.

Перечень документов, представленных Заказчиком

- Копия письма Комитета по государственному контролю, использованию и охране памятников истории и культуры Правительства Санкт-Петербурга № 01-43-18238/23-0-1 от 27.07.2023 г.
- Схема расположения земельного участка на кадастровой карте территории.
- Копия письма ООО «Специализированный застройщик «Сэтл Развитие»» № Исх.15411/ДПП/СЗСР от 16.10.2023 г. с обоснованием отсутствия градостроительного плана земельного участка.
- Копия Выписки из Единого государственного реестра недвижимости об объекте недвижимости № КУВИ-001/2023-155648713 от 06.07.2023.

Перечень документов и материалов, привлекаемых при проведении экспертизы, а также использованной для нее специальной, технической и справочной литературы

1. Основы законодательства Российской Федерации о культуре, утв. Верховным Советом РФ 9 октября 1992 г. N 3612-1.
2. Федеральный закон РФ от 25 июня 2002 г. №73-ФЗ "Об объектах культурного наследия (памятниках истории и культуры) народов Российской Федерации".
3. Положение о государственной историко-культурной экспертизе, утв. Постановлением Правительства от 15 июля 2009 г. № 569.
4. Правила выдачи, приостановления и прекращения действия разрешений (открытых листов) на проведение работ по выявлению и изучению объектов археологического наследия, включая работы, имеющие целью поиск и изъятие археологических предметов (утв. Постановлением Правительства РФ №1893 от 24 октября 2022 г.).
5. Положение о порядке проведения археологических полевых работ и составления научной отчетной документации, утвержденное постановлением Бюро Отделения историко-филологических наук Российской академии наук от №15 от 12 апреля 2023 г.
6. Приказ Министерства культуры Российской Федерации от 1 сентября 2015 г. N 2328 "Об утверждении перечня отдельных сведений об объектах археологического наследия, которые не подлежат опубликованию".
7. Закон Санкт-Петербурга от 12.7.2007 N 333-64 «Об охране объектов культурного наследия в Санкт-Петербурге».
8. Закон Санкт-Петербурга от 19 января 2009 г. №820-7 "О границах объединенных зон охраны объектов культурного наследия, расположенных на территории Санкт-Петербурга, режимах использования земель и требованиях к градостроительным регламентам в границах указанных зон".
9. Положение о едином государственном реестре объектов культурного наследия (памятников истории и культуры) народов Российской Федерации, утвержденное приказом Министерства культуры Российской Федерации от 30.10.2011 № 954.
10. Алексеева С.В., Балашов Е.А., Владимирович А.Г. и др. Топонимическая Энциклопедия Санкт-Петербурга. К трехсотлетию Санкт-Петербурга. СПб. 2002.
11. Богданов И. А. Лахта. Ольгино. Лисий Нос. СПб., 2005.
12. Большая топонимическая энциклопедия Санкт-Петербурга. СПб. 2013.
13. Герасимов Д.В. История изучения, хронология и периодизация памятников эпохи неолита юга Карельского перешейка //Археологическое наследие Санкт-Петербурга. - СПб., 2003. - Вып. 1. -С. 12-24.
14. Глезеров С.Е. Исторические районы Петербурга от а до я. СПб. 2013.

15. Городские имена сегодня и вчера. Петербургская топонимика. СПб. 1997.

16. Даринский А.В. География Ленинграда. Л. 1982.

17. Переписная оброчная книга вотской пятины, 1500 года. Вторая половина // Новгородские писцовые книги, изданные археографической комиссией. СПб. 1868.

18. Семенцов С.В. Развитие Приневья и Приладожья в VIII-XVII вв. – основа создания Санкт-Петербурга и всей Санкт-петербургской агломерации// Елагинские чтения. Выпуск 1. СПб. 2003.

19. Сорокин П.Е. О системе расселения в Приневье в допетровское время //Сельская Русь в IX–XVI вв. М. 2008.

Сведения об обстоятельствах, повлиявших на процесс проведения и результаты экспертизы

Обстоятельства, повлиявшие на процесс проведения и результаты экспертизы, отсутствуют.

Сведения о проведенных исследованиях

В процессе государственной историко-культурной экспертизы:

- проведены полевые научно-исследовательские археологические работы (разведки);
- подготовлен отчет о проведении полевых научно-исследовательских археологических работ;
- выполнен анализ действующего законодательства в сфере охраны культурного наследия;
- выполнен анализ документов и материалов, полученных для проведения экспертизы по объекту с формулировкой выводов;
- оформлены результаты государственной историко-культурной экспертизы в виде Акта.

Факты и сведения, выявленные и установленные в результате проведенных исследований

Участок проведения работ расположен в Приморском районе Санкт-Петербурга.

Площадь земельного участка – 19 га. Протяженность участка с запада на восток – около 500 м, с севера на юг – около 700 м.

С восточной стороны территория обследования ограничена трассой Орлово-Денисовского проспекта и полосы отвода вдоль него, предназначенной для устройства подземных коммунальных сетей. С юго-западной стороны проходит грунтовая дорога, за которой расположен комплекс складских и производственных зданий, учтенных по улице Летчика Паршина. С северо-западной стороны также расположен кластер промышленных объектов, учтенных по улицам Суздальское шоссе и Дорога в Каменку.

Согласно сводному плану сетей, предоставленному заказчиком производства работ, в границах территории обследования отсутствуют действующие подземные коммуникации.

На момент проведения обследования строительные и иные земляные работы не ведутся.

Высотные отметки территории варьируются в пределах от 19,0 (отметки дна мелиоративных канав) до 20,5 м БС.

Вся площадка делится на отдельные участки довольно глубокими мелиоративными канавами, сухими на момент проведения обследования. Отвалы грунта по краям канав поросли молодыми лиственными деревьями и кустарником.

Территория не огорожена.

При визуальном осмотре участка зафиксировано следующее состояние местности:

- по всей территории фиксируются значительные антропогенные воздействия на рельеф, связанные со снятием и перемещением грунта;
- по территории проходят временные дороги с грунтовым покрытием с отвалами грунта по обочинам;
- мелиоративные каналы с отвалами грунта по краям;
- следы работ по обследованию территории на ВОПы в виде небольших ям – «закапушек» диаметром до 0,5 м и глубиной 20-60 см;
- растительность представлена сорными и луговыми травами, редкими кустарниками, сформированный дерновый слой характерен для сельскохозяйственных полей Ленинградской области;
- почвенный слой довольно мощный (в среднем – 30-40 см), что свидетельствует о сельскохозяйственном освоении (распашке);
- значительные участки территории, по всей видимости, сезонно подтопляются.

Осмотр многочисленных обнажений грунта, особенно бортов мелиоративных канав, и следов обследования на ВОПы позволил определить геологическую структуру исследуемой территории – характер и глубину залеганию подстилающих материковых отложений.

Историко-культурное научное археологическое обследование (разведки) с целью проведения государственной историко-культурной экспертизы земельного участка по адресу: 194362, Санкт-Петербург, Заповедная улица, участок 6, (севернее дома 516, литера А по Заповедной улице) (кадастровый номер: 78:34:0004270:8507) проводилось в сентябре 2023 г. сотрудниками археологической экспедиции Центра спасательной археологии ИИМК РАН под руководством заместителя директора ИИМК РАН Соловьевой Н.Ф. Работы осуществлялись на основании Договора №195/08/2023 от 03 августа 2023 года, заключённого между ИИМК РАН и ООО «Специализированный застройщик «Сэтл Развитие» и разрешения (Открытого листа) № 0065-2023 от 10 февраля 2023 г., выданного Соловьевой Наталье Федоровне на право производства археологических полевых работ (археологических разведок) на земельных участках в Адмиралтейском, Василеостровском, Выборгском, Калининском, Кировском, Колпинском, Красногвардейском, Красносельском, Кронштадтском, Курортном, Московском, Невском, Петроградском, Петродворцовом, Приморском, Пушкинском, Фрунзенском и Центральном районах г. Санкт-Петербурга. Срок действия Открытого листа с 10 февраля 2023 года по 20 января 2024 года. Исследования проводились во исполнение требований Федерального закона № 73-ФЗ от 25 июня 2002 «Об объектах культурного наследия (памятниках истории и культуры) народов Российской Федерации».

Границы участка, подлежащего археологическому обследованию, предоставлены ООО «Специализированный застройщик «Сэтл Развитие». Объемы изыскательских работ определялись исходя из площади земельного участка на основании исходных материалов, представленных Заказчиком работ, с учетом существующих методических рекомендаций. При проведении исследований эксперт опирался на предоставленные ООО «Специализированный застройщик «Сэтл Развитие» документы, сведения и картографические материалы, а также открытые данные, предоставляемые федеральными и региональными органами власти: Публичная кадастровая карта (<http://pkk5.rosreestr.ru>), Геоинформационная система Санкт-Петербурга (<http://rgis.spb.ru>). В документах, представленных Заказчиком для проведения экспертизы, несоответствий не выявлено.

До начала полевых археологических работ ИИМК РАН были выполнены историко-библиографические изыскания и анализ опубликованных данных по территории, расположенной вблизи земельного участка на предмет наличия объектов археологического наследия и археологической изученности территории. Результаты данных исследований представлены в полном научно-техническом отчете (Прил. 3).

Первые археологические свидетельства заселения территорий, входящих в пределы современного Санкт-Петербурга, известны в районе Лахты и Сестрорецкого разлива, и датируются периодом неолита и раннего железного века.

В 1922 г. сотрудником Лахтинской экскурсионной станции профессором П.В. Виттенбургом была открыта стоянка в Лахте. В 1923г. Б.Ф.Земляковым на памятнике были проведены небольшие раскопки, площадь которых точно неизвестна, и описана стратиграфия памятника. Стоянка расположена в северной части пос. Ольгино Приморского р-на Петербурга, на верхней площадке террасы высотой 5-5,5 м. над уровнем моря. Находки залегали под почвенно-дерновым слоем, слоем серого слоистого песка мощностью 20-30 см. и тонкой углистой прослойкой толщиной в 2-3 мм., прослеженной по всей вскрытой площади. Связаны находки со слоями красnobурого и лежащего под ним черного песка. Мощность культурного слоя составляла около 40 см., но местами увеличивалась до 90 см. Имеющиеся сейчас материалы Лахтинской стоянки представлены исключительно керамикой. Материалы хранятся в Государственном Эрмитаже (Герасимов 2003).

Племена, жившие в районе южного берега Финского залива, в том числе воль и ижора, вошли в IX в. в состав Новгородского государства. Территория будущего Санкт-Петербурга в новгородские времена находилась на землях Никольско-Ижорского и Спасско-Городненского погостов Ореховского уезда, входившего в состав Вотской пятины. Писцовая книга 1500 г. свидетельствует о том, что крестьяне выращивали рожь, овес, ячмень и лен. Было развито скотоводство, в некоторых погостах существенную роль играла охота. Рыбная ловля была развита в местностях, лежащих по берегам реки Невы. В XV веке с формированием централизованного Русского государства, к Московским землям были присоединены новгородские, в том числе Вотская пятина. «Освоение невских берегов – одна из проблем истории русского Северо-запада. Известно, что, начиная с VIII–X вв., по Неве, проходил международный водный путь, связывавший Восточную Европу с Балтийским регионом. Однако на ее побережье практически не известны следы оседлости этого времени. Не выявлены здесь и археологические памятники более позднего времени – вплоть до XIV столетия» (Сорокин 2008: 351). Тем не менее Санкт-Петербург возник не на пустом месте, с середины XV в. известны поселения на территории современного города и его окрестностей. «Планировка современного Санкт-Петербурга и его пригородной зоны в значительной мере основывается на существовавшей веками стабильной системе поселений и дорог. Многие допетербургские дороги стали городскими улицами, а древние селения были первоначальной основой создания городских слобод, кварталов и усадеб. Санкт-Петербург создан на основе предшествовавшей ему системы расселения, стабильно существовавшей в древнерусские, новгородские, московские, шведские времена» (Семенцов 2003:20).

В XV в. острова дельты Невы относились к двум погостам Ореховецкого уезда Водской пятины - Спасско Городненскому и Никольскому Ижерскому.

В 7 км к северо-востоку от исследуемой территории располагалось селение Паркола, упоминаемое в Писцовой книге Водской пятины в 1500 году. В XVII веке здесь располагалась шведская мыза (обозначенная на картах 1662 года как Кабытуя), которую Пётр I подарил своей дочери Елизавете Петровне.

С конца XVI в. земли от Финского залива до Ладожского озера фактически перешли под управление Швеции. Территории Приневья были поделены на лены – Нотеборгский, Копорский и Корельский. В этот период происходил массовый отток православного населения на территорию России. На опустевшие земли приходило финское и шведское население, осваиваясь в заброшенных русских селениях. По опубликованным материалам Сауло Кепсу и по данным шведских описей и землемерных документов видно, что если до середины 1640-х – 1650-х гг. большинство поселений сохраняло традиционные русские названия, то с 1650-х – 1660-х гг. осуществлялись многочисленные замены старинных топонимов и гидронимов на новые, в основном финские. Проведенные в 1670-1680-е гг. шведским правительством землемерные работы демонстрируют освоённость этих земель. За время пребывания в составе Швеции население подверглось финнизации.

После окончания Северной войны ижорские земли вновь вошли в состав Российского государства. В 1703 г. на берегах Невы был основан город Санкт-Петербург.

После Северной войны, по условиям Нишадтского мирного договора 1721 г. Приневье и почти весь Карельский перешеек вошли в состав России.

Коломяги.

Старинное село Коломяги когда-то было одним из самых живописных пригородов Петербурга, патриархальным «дворянским гнездом», очагом русской культуры, хранившим живую память о пушкинских временах, привлекавшим поэтов и художников, воспетым в стихах.

На протяжении XX в. здесь несколько раз почти полностью сменилось население. Первый раз – после Октябрьской революции и Гражданской войны, в 1920 – 1930-х гг. Второй раз – после Великой Отечественной войны, когда очень многие коломяжцы погибли на фронте или умерли от голода, а значительную часть деревянных построек разобрали на дрова. Третий раз – на рубеже XX – XXI вв., когда прежнее население в силу различных обстоятельств перебралось в город, а новыми обитателями Коломяг стали наиболее обеспеченные представители «среднего класса».

С 1726 г. Коломяги и окрестности принадлежали барону Остерману, затем графу А. П. Бестужеву-Рюмину, после которого перешли к племяннику — князю А. Н. Волконскому.

В 1789 г. незамужняя дочь князя Волконского, Анна Алексеевна, продала Коломяги, а также Старую и Новую деревни сыну Саввы Яковлева – Сергею. С 1834 г. Коломяги полностью принадлежали его зятю генералу А. П. Никитину.

С 1897 г. в Коломягах была своя добровольная пожарная дружина, а в 1904 году был организован футбольный клуб «Коломяги».

Селение Коломяги включено в черту Ленинграда постановлением Президиума ВЦИК от 30 октября 1930 г.

Каменка.

Так называется местность в северо-западной части Петербурга на реке Каменке, по соседству с историческим районом Коломягами.

В XVIII в. земли от Большой Невки до речки Каменки были в своё время подарены Петром I Остерману, а затем перешли к Бестужеву-Рюмину, то территория севернее речки Каменки принадлежала Шуваловым. Их владения простирались от Лахты и Белоострова на западе до Мурино на востоке. В 1865 г. на землях, арендованных у графа Шувалова, немецкими колонистами и была основана Каменка.

Название ее пошло от находившейся здесь деревни, которая до 1930-х гг. называлась Колония Каменка

В 1871 г. в Каменке, относившейся к Ново-Саратовскому евангелическо-лютеранскому приходу, появился молитвенный дом на 250 человек, а также школа на 40 учеников. Обучение в ней было бесплатным. После 1904 г. в центре поселка построили лютеранскую кирху.

Ежегодно в августе в колонии располагался на отдых 2-й эскадрон Кавалергардского полка. По давней традиции по окончании лагерного сбора и больших маневров в кавалерийских войсках начинался шестинедельный отдых, называемый «травами». В это время лошадей кормили свежей травой, учения прекращались, строевые занятия ограничивались выправкой. Помимо Каменки кавалергарды размещались на летний отдых в Старой и Новой Деревнях, а также в Коломягах.

Численность колонии Каменка постоянно увеличивалась, в начале 1890-х гг. часть жителей покинула Каменку. Они основали новую колонию Волково, находившую чуть ближе к городу – на дороге в Коломяги. Судьба каменских колонистов сложилась так же, как и других поселенцев – во время войны их депортировали.

В годы Великой Отечественной войны на поле северо-восточнее Каменки размещался военный аэродром Балтийского флота.

После войны совхоз «Каменка» стал отделением совхоза «Пригородный», здесь построили коровники и овощехранилища. В апреле 1961 г. Каменку включили в состав Ленинграда.

Парголово.

Впервые селение упоминается в Писцовой книге Водской пятины в 1500 г. как селение Паркола, которое располагалось на северном берегу одноимённого озера. В XVII в. здесь располагалась шведская мыза, которую Пётр I подарил своей дочери Елизавете Петровне.

В 1746 г. императрица Елизавета Петровна возвела Петра Ивановича Шувалова в графское достоинство и подарила ему «Парголовскую мызу» со всеми входящими в неё селениями и угодьями (ныне Шуваловский парк). Владения Шуваловых начинались к северу от Поклонной горы и тянулись вдоль Выборгского тракта. Шуваловы владели «шуваловской округой» более 150 лет. Южную часть своих владений Шуваловы заселили крестьянами из суздальского уезда, что отразилось на топонимике края (Суздальские озёра, Суздальский проспект). После смерти последнего графа в 1903 г. усадьбу унаследовал его родственник Илларион Воронцов-Дашков.

Все усадебные постройки находились на территории парка с озёрами, ныне известного как Шуваловский парк.

В связи с организацией домостроительного комбината в 1938. Парголово получило статус посёлка городского типа. В середине XX в. в состав 1-го Парголово была включена Ново-Парголовская колония, затем в состав Парголово был включён посёлок Торфяное. В конце XX в. часть посёлка вошла в состав Санкт-Петербурга.

Ново-Орловский лесопарк (Новоорловский лесопарк, Новоорловский заказник) – в начале XX в. территория заказника была почти полностью покрыта лесом, за исключением сенокосов и пастбищ на левобережье р. Каменки и безлесного участка в северо-западной части заказника, севернее нынешней Заповедной улицы. Участок русла р. Каменки ниже железнодорожного моста, протяженностью около 1 км, был спрямлен – возможно, в мелиоративных целях.

В 1932 г. все леса, расположенные в Пригородном районе Ленинградской области, были объединены в лесопарковую зону Ленинграда.

В 1920-е – 1930-е гг. окружающая лесной массив территория подверглась сильным изменениям. Начали разрабатывать песчаные карьеры на водно-ледниковой гряде, пересекающей р. Каменку: Орловский карьер в юго-восточной части гряды, Шуваловский карьер – на левом берегу Каменки. Между двумя карьерами построили асфальтобетонный завод и другие предприятия; в результате к западу и юго-западу от лесного массива сформировалась промышленная зона. К северо-западу от Шуваловского карьера, на правобережье Каменки был сооружен военный аэродром. К новым объектам были подведены железнодорожные ветки от железной дороги Ленинград-Выборг: одна из веток (к Шуваловскому карьеру и асфальтобетонному заводу) пересекала северную часть будущего заказника, другая (к Орловскому карьеру) прошла вдоль южной границы массива. Со стороны Шувалова к промышленным предприятиям проложили автомагистраль, получившую название

Заповедной улицы. С востока и юго-востока к лесу вплотную примыкала одноэтажная (в основном деревянная) жилая застройка с садами и огородами.

В годы Великой Отечественной войны почти весь оставшийся лесной массив был вырублен для нужд обороны и населения блокадного Ленинграда. В настоящее время деревья старше 80 лет в Новоорловском заказнике отсутствуют; преобладающий возраст сосны 50–60 лет.

В 1955 г. на месте возобновляющихся на вырубках лесов был создан Новоорловский лесопарк пейзажной планировки, площадью 144 га. В конце 1950-х гг. территория лесопарка была покрыта сетью мелиоративных канав. В результате осушительной мелиорации практически прекратилось заболачивание и резко увеличился прирост деревьев. В лесопарке была проложена дорожно-тропиночная сеть, проводились мероприятия по уходу за лесом.

Суздальское шоссе – магистраль в Выборгском и Приморском районах Санкт-Петербурга. Проходит от Выборгского шоссе до Дороги в Каменку, являясь продолжением Суздальского проспекта на запад. В составе Суздальского шоссе находятся два путепровода: Суздальский – над Выборгским шоссе и Шуваловский – над железнодорожной линией «Санкт-Петербург – Выборг».

Название утверждено постановлением Правительства Санкт-Петербурга 27 июля 2012 года. В конце 2011 года начато строительство путепроводов.

При подготовке исторической справки были проработаны доступные картографические материалы XVII – XX веков. Для составления опорного плана были отобраны несколько из них, наиболее полно отображающие характер хозяйственной деятельности в разные исторические периоды исследуемого участка и прилегающих территорий.

На шведских планах конца XVII в. отображена система поселений на территории Санкт-Петербурга и окрестностей. На плане 1676 года авторства Беренгейма в районе исследуемой местности не отмечено каких-либо поселений. Ближайшие населенные пункты – Krog и Parkala находятся в 1,5 км к востоку и 3 км к северо-востоку соответственно.

На картах и планах XVIII в. («Карта Ингерманландии» 1727 года) отмечено селение Паргола к северу от территории обследования.

На топографической карте Санкт-Петербургской губернии 1834 года (Пятиверстка, созданная под руководством Ф.Ф. Шуберта) исследуемая территория остается неосвоенной, тракт в сторону Выборга расположен восточнее.

На «Топографической карте частей Санкт-Петербургской и Выборгской губерний» 1867 г. территория участка также находится на неосвоенной территории и обозначена как подтопленная, через участок проходят вспомогательные дороги.

Подтоплена территория и на двухверстовой карте «Центр Санкт-Петербургской губернии. Карта района маневров» 1913 года.

Аналогичной ситуация оставалась и в послевоенное время: карта Санкт-Петербурга 1994 года – Новоорловский лесопарк и прилегающая территория не освоены; спутниковый снимок 1980-го года – территория обследования обозначена в виде поля, пересечённого мелиоративными канавами, вероятно, совпадающими с современными.

В последние годы в рамках хозяйственного освоения территории проводились археологические исследования (разведки) на следующих участках в районе производства работ:

1. *Санкт-Петербург, дорога в Каменку, участок 74.* Участок площадью 8,4 Га. Работы проводились в июне 2020 года силами сотрудников Отдела охранной археологии ИИМК РАН под руководством В.А. Лапшина. В рамках работ проводилось визуальное обследование, заложено 9 археологических шурфов общей площадью 36 кв. м. В результате работ на обследованном участке объекты археологического наследия и признаки наличия объектов археологического наследия, археологические артефакты не обнаружены.

2. *Санкт-Петербург, муниципальный округ Шувалово - Озерки, территория Шувалово, Первомайская улица, участок 5, кадастровый номер 78:36:0005439:43.* Участок площадью 0,3 Га. Работы проводились в октябре 2020 года силами сотрудников Отдела охранной археологии ИИМК РАН под руководством В.А. Лапшина. В рамках работ проводилось визуальное обследование, заложено 2 археологических шурфа общей площадью 4 кв. м. В результате работ на обследованном участке объекты археологического наследия и признаки наличия объектов археологического наследия, археологические артефакты не обнаружены.

3. *Санкт-Петербург, Глухарская ул., участок 30, кадастровый номер 78:34:0428601:1341.* Участок площадью 51 850 кв. м, на котором расположен следующий объект: Многоквартирный дом со встроенными помещениями, встроенно-пристроенным детским дошкольным учреждением, встроенно-пристроенным подземным и пристроенным гаражом, пристроенной транспортной подстанцией, 1 этап строительства: Корпус 1.1, Корпус 1, Корпус 2, встроенно-пристроенный подземный и пристроенный гараж, 2 этап строительства: Корпус 3 со встроенно-пристроенным детским дошкольным учреждением. Работы проводились в феврале 2020 года силами сотрудников Отдела охранной археологии ИИМК РАН под руководством О.И. Богуславского. В рамках работ проводилось визуальное обследование и зачистки обнажений грунта (работы проводились в пределах действующей стройплощадки). В результате работ на обследованном участке объекты археологического наследия и признаки наличия объектов археологического наследия не обнаружены, почвенный слой содержит материалы XX – начала XXI в., более ранние артефакты в ходе работ не зафиксированы.

4. *Земельный участок по объекту: «Переустройство ВЛ 220 кВ Ручьи – Полупроводники и КВЛ 220 кВ Парголово – Проспект Испытателей».* Линейный объект протяженностью 3,6 км по территории Ново-орловского лесопарка и севернее его. Работы проводились в декабре 2021 года. В ходе работ было выполнено 3 шурфа размерами 2х2 м. В результате работ объекты археологического наследия и признаки наличия значимого культурного слоя на территории в границах проектируемого объекта не выявлены.

5. *Санкт-Петербург, Орлово-Денисовский проспект, участок 10, (юго-восточнее пересечения с Суздальским шоссе)* - работы по объекту: «Выполнение комплекса технологически и функционально связанных проектно-изыскательских и строительно-монтажных работ по строительству канализационных сетей для подключения многоквартирного дома со встроенно-пристроенным многоэтажным гаражом». Участок представляет собой трассу Г-образной сложной формы из двух ниток канализационного коллектора, огибающую дом 17 корпус 1 с севера и запада и тянущуюся до центра дома №15 комплекса «Заповедный парк. В ходе полевых археологических работ произведен натурный осмотр участка, заложено 4 шурфа размером 1х1 м, общей площадью 4 м², с целью выявления культурного слоя на территории обследования. В результате работ объекты археологического наследия и признаки наличия значимого культурного слоя на территории в границах проектируемого объекта не выявлены.

Таким образом, на основании анализа картографического материала, архивных и литературных источников, были сделаны следующие выводы:

- в ходе архивно-библиографических исследований установлено, что непосредственно на территории исследуемого участка объекты археологического наследия ранее не фиксировались;
- участок обследования в настоящее время относится к территории МО Коломны, но, согласно историческим картам, тяготеет к землям исторической местности Парголово и Каменка;
- участок обследования расположен у исторического тракта – дорога на Каменку, где согласно картографическому анализу в XIX веке располагались пасеки среди полей между колонией Каменка и селением Парголово;
- непосредственно на территории участка обследования до конца XX в. располагаются поля, прорезанные дренажными канавами, либо болотистая неиспользуемая земля.

Полевые археологические работы на участке обследования проводились в соответствии с методическими указаниями и требованиями «Положения о порядке проведения археологических полевых работ и составления научной отчетной документации», утвержденного постановлением Бюро Отделения историко-

филологических наук Российской академии наук от №15 от 12 апреля 2023 г.

Было проведено натурное обследование территории земельного участка по адресу: 194362, Санкт-Петербург, Заповедная улица, участок 6, (севернее дома 516, литера А по Заповедной улице) (кадастровый номер: 78:34:0004270:8507) с визуальным осмотром местности с целью поиска памятников археологии, выраженных в рельефе местности.

Натурные полевые исследования проводились в виде осуществления пеших маршрутов и закладки археологических шурфов. Маршруты осуществлялись на всем протяжении пешим порядком. Вся исследуемая площадь была разбита на неравные квадраты со сторонами не более 20 метров и пройдена пешими маршрутами по линии сетки квадратов. Все участки детально фиксировались (фото, описание, привязка к карте). При прохождении маршрутов с целью обнаружения выходов культурного слоя и артефактов осматривались встречающиеся обнажения грунта естественного и антропогенного происхождения. На перспективных для обнаружения памятников археологии участках производилась закладка шурфов, ориентированных по сторонам света, направленных на поиск культурного слоя и древних артефактов. Количество и местоположение шурфов было обусловлено геоморфологическим состоянием местности и степенью освоенности обследуемой территории, и определялись с таким расчетом, чтобы обеспечить полное выявление и определение границ всех объектов археологического наследия, попадающих в пределы обследуемого земельного участка, с учетом существующих методических рекомендаций 1 шурф на 1 га (при площадных обследованиях). Всего в границах обследования для выявления объектов археологического наследия было заложено 20 разведывательных шурфов общей площадью 20 кв. м. Размеры шурфа 1x1 м. Разборка грунта в процессе шурфовки производилась вручную по стратиграфическим слоям с разнородными культурными прослойками и соответствующим им общим планиграфическим горизонтам фиксации. Глубина шурфов включала всю толщу почвенного горизонта, осуществлялась контрольная прокопка верхней части археологически стерильного слоя, подстилающего почвенный горизонт (материка). Проводилась полная фотографическая фиксация обнаруженных объектов, а также всего процесса шурфовочных работ. Все шурфы по окончании работ были засыпаны, почвенное и дерновое покрытие восстановлено. Для картирования рекогносцировочных шурфов, выявленных объектов и общевидовых фотографий ландшафтной ситуации использованы имеющиеся в распоряжении экспедиции карты масштаба 1:50000 и 1:100000 в формате JPG и TIF, а также топографический план масштаба в формате DWG, предоставленный заказчиком. Привязка исследуемых объектов к системе мировых координат произведена с помощью портативных приборов глобального позиционирования GPSMAP CSx 60. Географические координаты (широта, долгота), определенные в зависимости от внешних условий приема с точностью 5-20 м, даются

в формате десятичных градусов Long/Lat ddd,dddddd° (WGS-84) и с помощью встроенных в геоинформационную систему QGIS программных алгоритмов переведены в местную систему координат МСК-1964 СПб ГОСТ 51794-2008 (система высот – Балтийская) в метрах. Основные этапы работ фиксировались с помощью цифровых фотоаппаратов с разрешением не менее 5 Мрх. Для указания масштаба и ориентации по сторонам света при фотографировании использовался набор телескопических реек длиной 4 м с сантиметровыми делениями, двухцветная стрелка «север».

По результатам визуального обследования территории были выбраны места для закладки археологических шурфов - наиболее перспективные с точки зрения вероятности обнаружения объектов археологического культурного наследия и значимого культурного слоя. Шурфы закладывались таким образом, чтобы равномерно исследовать всю площадь объекта, на участках, свободных от растительности, без видимых следов современного антропогенного воздействия

Шурфы 1-20.

Все шурфы размерами 1x1 м, площадью 1 м², ориентированы по сторонам света.

Стратиграфия шурфов сходна, представлена дерновым слоем мощностью до 5 см, пахотным слоем мощностью до 25 см и материком.

В шурфах 11 и 12 представлена следующая стратиграфия: дерн и почвенный слой практически отсутствуют; переотложенный материковый песок мощностью до 30 см, материк. По всей видимости, пахотный почвенный слой был полностью срезан в недавнем прошлом строительной техникой, верх геологических материковых слоев перемешался с плодородным грунтом, после чего вновь начался процесс почвообразования.

Основные выводы по результатам проведенных земляных работ:

- Участок обследования в последние десятилетия использовался в сельскохозяйственных целях;
- По территории фиксируются значительные отличия в типе материковых геологических отложений (крупнозернистый песок с галькой, песок, светло-серая супесь), что свидетельствует о том, что ранее по территории проходило русло реки или ручья, палеорельеф значительно отличался от современного;
- В центральной части поля на значительной площади почвенный пахотный слой частично или полностью снят строительной техникой, по всей видимости, в недавнее время при поновлении мелиоративных каналов.

В ходе работ в заполнении шурфов археологические артефакты и признаки наличия культурного слоя не зафиксированы.

После окончания работ все шурфы были рекультивированы до уровня дневной поверхности на момент начала работ.

В результате проведенного археологического обследования земельного участка по адресу: 194362, Санкт-Петербург, Заповедная улица, участок 6, (севернее дома 516, литера А по Заповедной улице) (кадастровый номер: 78:34:0004270:8507) зафиксировано отсутствие остатков наземных древних сооружений, артефактов, имеющих историко-культурную ценность, культурного слоя или иных следов пребывания здесь человека в древности, которые можно было бы отнести к объектам археологического наследия. Результаты проведенных в рамках государственной историко-культурной экспертизы археологических полевых работ отражены в полном научно-техническом отчете (Прил. 3).

Обоснования вывода экспертизы

В соответствии с заключением уполномоченного органа охраны объектов культурного наследия (письмо Комитета по государственному контролю, использованию и охране памятников истории и культуры № 01-43-18238/23-0-1 от 27.07.2023 г.), земельный участок по адресу: 194362, Санкт-Петербург, Заповедная улица, участок 6, (севернее дома 516, литера А по Заповедной улице) (кадастровый номер: 78:34:0004270:8507) расположен в границах:

- вне зон охраны объектов культурного наследия.

Закон Санкт-Петербурга от 19.01.2009 № 820-7 (в редакции, вступившей в силу 16.04.2023) "О границах объединенных зон охраны объектов культурного наследия, расположенных на территории Санкт-Петербурга, режимах использования земель и требованиях к градостроительным регламентам в границах указанных зон".

В пределах границ вышеуказанного земельного участка отсутствуют объекты (выявленные объекты) культурного наследия, объекты культурного наследия, включенные в Единый государственный реестр объектов культурного наследия (памятников истории и культуры) народов Российской Федерации, а также защитная зона объектов культурного наследия.

К границам участка непосредственно не примыкают объекты (выявленные объекты) культурного наследия.

Земельный участок расположен вне границ территории исторического поселения.

2. Согласно проведенным историко-архивным исследованиям на территории земельного участка по адресу: 194362, Санкт-Петербург, Заповедная улица, участок 6, (севернее дома 516, литера А по Заповедной улице) (кадастровый номер: 78:34:0004270:8507) объекты, которые можно было бы отнести к объектам археологического наследия, отсутствуют.

3. В соответствии со статьей 45-1 Федерального закона от 25.06.2002 №73-ФЗ «Об объектах культурного наследия (памятниках истории и культуры) народов

Российской Федерации» на территории земельного участка по адресу: 194362, Санкт-Петербург, Заповедная улица, участок 6, (севернее дома 516, литера А по Заповедной улице) (кадастровый номер: 78:34:0004270:8507) проведены археологические полевые работы в форме археологической разведки. Работы выполнены в соответствии с методическими указаниями и требованиями «Положения о порядке проведения археологических полевых работ и составления научной отчетной документации», утвержденного постановлением Бюро Отделения историко-филологических наук Российской академии наук №15 от 12 апреля 2023 г. и иных нормативно-правовых актов в сфере охраны объектов культурного наследия и хорошо документированы. Результаты обследования отражены в полном научно-техническом отчете. В ходе проведенных в рамках государственной историко-культурной экспертизы археологических полевых работ объектов археологического наследия не обнаружено.

4. Представленные материалы исчерпывающие и доказывают археологическую изученность земельного участка по адресу: 194362, Санкт-Петербург, Заповедная улица, участок 6, (севернее дома 516, литера А по Заповедной улице) (кадастровый номер: 78:34:0004270:8507).

Вывод экспертизы

Экспертом сделан вывод о возможности (положительное заключение) проведения земляных, строительных, мелиоративных и (или) хозяйственных работ, предусмотренных статьей 25 Лесного кодекса Российской Федерации работ по использованию лесов и иных работ на земельном участке по адресу: 194362, Санкт-Петербург, Заповедная улица, участок 6, (севернее дома 516, литера А по Заповедной улице) (кадастровый номер: 78:34:0004270:8507) в связи с отсутствием выявленных объектов археологического наследия на указанном земельном участке, подлежащем воздействию земляных, строительных, мелиоративных и (или) хозяйственных работ, предусмотренных статьей 25 Лесного кодекса Российской Федерации работ по использованию лесов и иных работ.

Перечень приложений к экспертизе:

Приложение 1 Копия Технического задания к Договору № 195/08/2023 от 03 августа 2023 года.

Приложение 2 Копия письма Комитета по государственному контролю, использованию и охране памятников истории и культуры Правительства Санкт-Петербурга № 01-43-18238/23-0-1 от 27.07.2023 г.

- Приложение 3* Копия Полного научно-технического отчета о выполнении научно-исследовательских археологических работ в виде историко-культурного научного археологического обследования (разведки) с целью проведения государственной историко-культурной экспертизы земельного участка по адресу: 194362, Санкт-Петербург, Заповедная улица, участок б, (севернее дома 516, литера А по Заповедной улице) (кадастровый номер: 78:34:0004270:8507), выполненного Центром спасательной археологии ИИМК РАН.
- Приложение 4* Схема расположения земельного участка на кадастровой карте территории.
- Приложение 5* Копия письма ООО «Специализированный застройщик «Сэтл Развитие»» № Исх.15411/ДПП/СЗСР от 16.10.2023 г. с обоснованием отсутствия градостроительного плана земельного участка.
- Приложение 6* Копия Выписки из Единого государственного реестра недвижимости об объекте недвижимости № КУВИ-001/2023-155648713 от 06.07.2023.
- Приложение 7* Копия справки № 14102/33 – 125.5-20 от 16.10.2023 г.
- Приложение 8* Копия доверенности № 14102/33-161.5-5 от 09 января 2023 г.
- Приложение 9* Сведения об экспертах.
- Приложение 10* Выдержки из приказа № 997 от 17.07.2019 г. «Об утверждении статуса аттестованного эксперта по проведению государственной историко-культурной экспертизы».
- Приложение 11* Выдержки из приказа № 1537 от 17.09.2021 г. «Об утверждении статуса аттестованного эксперта по проведению государственной историко-культурной экспертизы».
- Приложение 12* Выдержки из приказа № 1668 от 11.10.2021 г. «Об утверждении статуса аттестованного эксперта по проведению государственной историко-культурной экспертизы».
- Приложение 13* Выдержки из приказа № 235 от 01.03.2022 г. «Об утверждении статуса аттестованного эксперта по проведению государственной историко-культурной экспертизы».

Эксперт Субботин А.В.

Руководитель археологических исследований Соловьева Н.Ф.

«17» октября 2023 г.

Документ подписан усиленными квалифицированными электронными подписями в соответствии с п. 22 Положения о Государственной историко-культурной экспертизе, утвержденного постановлением Правительства от 15 июля 2009 г. № 569

Приложение 1

**Копия Технического задания к Договору № 195/08/2023 от
03 августа 2023 года**

Приложение №1
к Договору № 195/08/2023
от 05 августа 2023 г.

ТЕХНИЧЕСКОЕ ЗАДАНИЕ

на проведение научно-исследовательских работ в виде археологических разведок и подготовку акта государственной историко-культурной экспертизы земельного участка по адресу: 194362, Санкт-Петербург, Заповедная улица, участок 6, (севернее дома 516, литера А по Заповедной улице) (кадастровый номер: 78:34:0004270:8507)

1. Общие положения

1.1. Наименование Работ: проведение научно-исследовательских работ в виде археологических разведок и подготовку акта государственной историко-культурной экспертизы земельного участка по адресу: 194362, Санкт-Петербург, Заповедная улица, участок 6, (севернее дома 516, литера А по Заповедной улице) (кадастровый номер: 78:34:0004270:8507)

1.2. Заказчик: ООО «Специализированный застройщик «Сэтл Развитие»

1.3. Исполнитель: ИИМК РАН

1.4. Стадия работ: проектная.

1.5. Район исследования: Санкт-Петербург, Приморский район.

1.6. Основание выполнения работ: письмо Комитета по государственному контролю, использованию и охране памятников истории и культуры №01-43-18238/23-0-1 от 27.07.2023.

1.7. Площадь земельного участка: 19 га.

2. **Объект экспертизы:** земельный участок по адресу: 194362, Санкт-Петербург, Заповедная улица, участок 6, (севернее дома 516, литера А по Заповедной улице) (кадастровый номер: 78:34:0004270:8507)

3. Основная нормативно-техническая документация

3.1. Федеральный закон РФ "Об объектах культурного наследия (памятниках истории и культуры) народов Российской Федерации" от 25 июня 2002 года N 73-ФЗ.

3.2. Федеральный закон №7-ФЗ от 10.01.2002 г «Об охране окружающей среды».

3.3. Постановление Правительства РФ от 12.09.2015 N 972 "Об утверждении Положения о зонах охраны объектов культурного наследия (памятников истории и культуры) народов Российской Федерации и о признании утратившими силу отдельных положений нормативных правовых актов Правительства Российской Федерации";

3.4. Постановление Правительства РФ от 15.07.2009 г. № 569 «Об утверждении Положения о государственной историко-культурной экспертизе»;

3.5. Положение о порядке проведения археологических полевых работ и составления научной отчетной документации (утверждено постановлением Бюро Отделения историко-филологических наук Российской академии наук от 12 апреля 2023 г. №15).

4. Состав работ

Первый этап:

4.1. Получение разрешения (открытый лист) на право проведения археологических работ.

4.2. Архивно-библиографические исследования, составление исторической справки и создание ситуационного плана.

4.2.1. Проведение архивных исследований, касающихся сведений о наличии археологических памятников в обследуемой зоне.

4.2.2. Визуальное обследование участка исследований.

4.2.3. Составление краткой исторической справки.



4.3. Археологическое обследование участка:

- 4.3.1. Выявление памятников археологии на основании наличия подъемного материала, особенностей рельефа и иных данных.
- 4.3.2. Привязка обнаруженных памятников к территории застройки.
- 4.3.3. Описание ландшафтной характеристики расположения обнаруженных памятников и фиксируемых нарушений поверхности объекта.
- 4.3.4. Разбивка археологических шурфов - 5 шурфов.
- 4.3.5. Фотофиксация в процессе подготовки к закладке шурфов.
- 4.3.6. Выборка культурных напластований из шурфов по слоям, с трехмерной фиксацией находок на плане шурфа.
- 4.3.7. Выявление археологического материала в культурном слое.
- 4.3.8. Изучение культурного слоя в процессе закладки шурфов с зачисткой профилей для получения вертикальных разрезов.
- 4.3.9. Фотофиксация процесса работ, отдельных находок и скоплений материала *in situ*.
- 4.3.10. Фото- и графо- фиксация профилей стенок шурфов и обнаруженных ям.
- 4.3.11. Отбор археологического материала из заполнения ям и сооружений, полевая консервация вещевого материала.
- 4.3.12. Вычерчивание профилей шурфов, текстуальное описание стратиграфии, культурного слоя, материка и иных объектов в шурфах.
- 4.3.13. Ведение полевой документации.
- 4.4. Камеральные работы.
- 4.4.1. Очистка или мытье находок, при необходимости оперативная первичная консервация предметов из разрушающихся материалов
- 4.4.2. Статистическая обработка массовых находок. Шифровка находок.
- 4.4.3. Составление полевых описей индивидуальных и массовых находок.
- 4.4.4. Зарисовка находок.
- 4.4.5. Фотографирование находок.
- При необходимости:
- 4.4.6. Определение остеологического материала и отбор образцов в коллекцию
- 4.4.7. Определение зерен и семян.
- 4.4.8. Определение пород образцов древесины.
- 4.4.9. Дендрохронологический и радиоуглеродный анализ образцов.
- 4.4.10. Атрибуция нумизматических находок.
- 4.4.11. Атрибуция воинских и других знаков.
- 4.4.12. Эпиграфический анализ находок с надписями.
- 4.4.13. Атрибуция изделий с клеймами изготовителей.
- 4.5. Подготовка коллекций к передаче на постоянное хранение в Государственный музейный фонд
- 4.6. Написание полного научно-технического отчёта.
- 4.7. Уведомление об окончании первого этапа.

Второй этап:

- 4.8. Подготовка акта государственной историко-культурной экспертизы земельного участка.
- 4.9. Передача акта государственной историко-культурной экспертизы в региональный орган охраны объектов культурного наследия.

5. Отчетная документация.

- 5.1. Полный научно-технический отчет в 1 экземпляре на электронном носителе;
Акт государственной историко-культурной экспертизы земельного участка в 1 экземпляре на электронном носителе;

копия сопроводительного письма в региональный орган охраны объектов культурного наследия о передаче акта государственной историко-культурной экспертизы в 1 экземпляре на бумажном носителе.

5.2. Отчетная документация предоставляется в электронном виде в формате Adobe Acrobat (*.pdf).

6. Требования к выполнению работ.

6.1. Отчетная документация должна соответствовать требованиям Положения о порядке проведения археологических полевых работ и составления научной отчетной документации (утверждено постановлением Бюро Отделения историко-филологических наук Российской академии наук от 12 апреля 2023 г. №15) и Положения о государственной историко-культурной экспертизе (утв. Постановлением Правительства №569 от 15 июля 2009 г.)

Представитель
ООО «Специализированный застройщик
«Сэтл Развитие»

И.С. Влащенко /
М.П.



Заместитель Директора ИИМК РАН

/Н.Ф. Соловьева/
М.П.



Приложение 2

**Копия письма Комитета по государственному контролю,
использованию и охране памятников истории и культуры
Правительства Санкт-Петербурга № 01-43-18238/23-0-1 от
27.07.2023 г**



ПРАВИТЕЛЬСТВО САНКТ-ПЕТЕРБУРГА
КОМИТЕТ ПО ГОСУДАРСТВЕННОМУ
КОНТРОЛЮ, ИСПОЛЬЗОВАНИЮ
И ОХРАНЕ ПАМЯТНИКОВ
ИСТОРИИ И КУЛЬТУРЫ
(КГИОП)

пл. Ломоносова, д.1, Санкт-Петербург, 191023
Тел. (812) 417-43-03, факс (812) 710-42-45
E-mail: kgiop@gov.spb.ru
<https://www.gov.spb.ru>, <http://kgiop.ru/>

№01-43-18238/23-0-1 от 27.07.2023

№ 01-43-18238/23-0-0 от 27.07.2023

На № 14747/ДПП/СЗСР от 26.07.2023

Заместителю генерального
директора
ООО «Специализированный
застройщик «Сэтл Развитие»

Тиханову И.Ю.

tsyurova_ab@spbrealty.ru

На Ваше обращение сообщаем, что земельный участок по адресу: **194362, Санкт-Петербург, Заповедная улица, участок 6, (севернее дома 51б, литера А по Заповедной улице)** (кадастровый номер: 78:34:0004270:8507) расположен в границах:

– вне зон охраны объектов культурного наследия.

Закон Санкт-Петербурга от 19.01.2009 № 820-7 (в редакции, вступившей в силу 16.04.2023) "О границах объединенных зон охраны объектов культурного наследия, расположенных на территории Санкт-Петербурга, режимах использования земель и требованиях к градостроительным регламентам в границах указанных зон".

В пределах границ вышеуказанного земельного участка отсутствуют объекты (выявленные объекты) культурного наследия; объекты культурного наследия, включенные в Единый государственный реестр объектов культурного наследия (памятников истории и культуры) народов Российской Федерации, а также защитная зона объектов культурного наследия.

К границам участка непосредственно не примыкают объекты (выявленные объекты) культурного наследия.

Согласно приказу Минкультуры России от 30.10.2020 № 1295 (ред. от 19.10.2022) «Об утверждении предмета охраны, границ территории и требований к градостроительным регламентам в границах территории исторического поселения федерального значения город Санкт-Петербург» (далее – историческое поселение), участок расположен вне границ территории исторического поселения.

КГИОП не располагает сведениями о наличии либо отсутствии объектов, обладающих признаками объектов культурного наследия, на рассматриваемом земельном участке. В связи с этим, а также в соответствии с требованиями ст. 30 Федерального закона № 73-ФЗ от 25.06.2002 г. «Об объектах культурного наследия (памятниках истории и культуры) народов Российской Федерации», требуется проведение государственной историко-культурной экспертизы земельного участка. Согласно требованиям п. 11.3 постановления Правительства

Российской Федерации от 15.07.2009²⁹ № 569 «Об утверждении Положения о государственной историко-культурной экспертизе» государственная историко-культурная экспертиза земельного участка проводится путем археологической разведки.

Данное письмо носит информативный характер и не является разрешением на производство работ.

**Начальник Управления
государственного реестра
объектов культурного наследия**

**ДОКУМЕНТ ПОДПИСАН
ЭЛЕКТРОННОЙ ПОДПИСЬЮ**

Сертификат 08F237E849F3904F1FB4515728CECA1C
Владелец Яковлев Петр Олегович
Действителен с 31.10.2022 по 24.01.2024

П.О. Яковлев

Приложение 3

Копия Полного научно-технического отчета о выполнении научно-исследовательских археологических работ в виде историко-культурного научного археологического обследования (разведки) с целью проведения государственной историко-культурной экспертизы земельного участка по адресу: 194362, Санкт-Петербург, Заповедная улица, участок 6, (севернее дома 51б, литера А по Заповедной улице) (кадастровый номер: 78:34:0004270:8507), выполненного Центром спасательной археологии ИИМК РАН



ФЕДЕРАЛЬНОЕ ГОСУДАРСТВЕННОЕ БЮДЖЕТНОЕ УЧРЕЖДЕНИЕ НАУКИ
ИНСТИТУТ ИСТОРИИ МАТЕРИАЛЬНОЙ КУЛЬТУРЫ
РОССИЙСКОЙ АКАДЕМИИ НАУК (ИИМК РАН)

Экз. _____

ПОЛНЫЙ НАУЧНО-ТЕХНИЧЕСКИЙ ОТЧЕТ

**Историко-культурное научное археологическое обследование
(разведки) с целью проведения государственной историко-культурной
экспертизы земельного участка по адресу: 194362, Санкт-Петербург,
Заповедная улица, участок 6, (севернее дома 51б, литера А по Заповедной
улице) (кадастровый номер: 78:34:0004270:8507)**

Отв. исполнитель Н.Ф. Соловьева

Инв. № подл.	Подпись и дата	Взам. инв. №

Санкт-Петербург

2023

Российская академия наук
ИНСТИТУТ ИСТОРИИ МАТЕРИАЛЬНОЙ КУЛЬТУРЫ
 (ИИМК РАН)

УДК: 902.21(470.23-25)
 ББК: 63.4(2)
 Инв.№ _____

Гриф. _____
 Экз. _____

УТВЕРЖАЮ
 Зам. Директора ИИМК РАН
 к.и.н. Н.Ф. Соловьева
 « _____ » _____ 2023 г.
 2



ПОЛНЫЙ НАУЧНО-ТЕХНИЧЕСКИЙ ОТЧЕТ

**ИСТОРИКО-КУЛЬТУРНОЕ НАУЧНОЕ АРХЕОЛОГИЧЕСКОЕ
 ОБСЛЕДОВАНИЕ (РАЗВЕДКИ) С ЦЕЛЬЮ ПРОВЕДЕНИЯ
 ГОСУДАРСТВЕННОЙ ИСТОРИКО-КУЛЬТУРНОЙ ЭКСПЕРТИЗЫ
 ЗЕМЕЛЬНОГО УЧАСТКА ПО АДРЕСУ: 194362, САНКТ-ПЕТЕРБУРГ,
 ЗАПОВЕДНАЯ УЛИЦА, УЧАСТОК 6, (СЕВЕРНЕЕ ДОМА 51Б, ЛИТЕРА А ПО
 ЗАПОВЕДНОЙ УЛИЦЕ) (КАДАСТРОВЫЙ НОМЕР: 78:34:0004270:8507)**

195/08/2023-2023-ТО

Объект по адресу: Санкт-Петербург, Приморский район
Основание: Договор №195/08/2023 от «03» августа 2023 года
Заказчик: ООО «Специализированный застройщик «Сэтл Развитие»
Исполнитель: ИИМК РАН

Отв. исполнитель _____ Н.Ф. Соловьева



Санкт-Петербург
 2023

Подп. и дата

Взам. инв. №

Инв. № дубл.

Подп. и дата

Инв. № дубл.

СПИСОК ИСПОЛНИТЕЛЕЙ

Руководитель работ:

к.и.н.

Н.Ф. Соловьева

Заместители руководителя:

мл. науч. сотр.

А.М. Смирнов (подготовка исторической справки, фотофиксация, ведение полевого дневника, подготовка альбома иллюстраций)

Соисполнители:

Чертежник

К.В. Хлуднев (чертежные работы)

Лаборант

Э.К. Ровинский (земляные работы)

Лаборант

А.А. Сидоренко (земляные работы)

Лаборант

А.Н. Домасев (земляные работы)

Лаборант

А.Г. Раззак (земляные работы)

Име. № подл.	Подп. и дата	Име. № дубл.	Взам. инв. №	Подп. и дата	Ли	Изм.	№ докум.	Подп.	Дата	195/08/2023-2023-ТО	Лист	2

РЕФЕРАТ

Отчет 165 с., 196 рис., 10 источников, 2 прил.

САНКТ-ПЕТЕРБУРГ, ПРИМОРСКИЙ РАЙОН, ПАРГОЛОВО,
ШУВАЛОВО-ОЗЕРКИ, НОВООРЛОВСКИЙ ЛЕСОПАРК, ЗАПОВЕДНАЯ
УЛИЦА, ШУРФ, АРХЕОЛОГИЧЕСКАЯ РАЗВЕДКА.

Отчет содержит результаты археологической разведки, произведенной в сентябре 2023 года на земельном участке по адресу: 194362, Санкт-Петербург, Заповедная улица, участок 6, (севернее дома 516, литера А по Заповедной улице) (кадастровый номер: 78:34:0004270:8507).

Площадь участка обследования: 19 Га.

Работы проведены на основании Открытого листа № 0065-2023, выданного Министерством культуры РФ 10 февраля 2023 г. Соловьевой Н.Ф.

Цель исследований заключалась в определении наличия или отсутствия объектов культурного, в том числе и археологического, наследия, включенных в реестр, выявленных объектов культурного наследия, либо объектов, обладающих признаками объекта культурного наследия, на обследуемом земельном участке.

В ходе полевых археологических работ произведен натурный осмотр земельного участка, заложено 20 шурфов размером 1x1 метр, общей площадью 20 м² с целью выявления культурного слоя на территории обследования.

На обследованном участке объекты археологического наследия и признаки наличия объектов археологического наследия не обнаружены.

Име. № подл.	Подп. и дата	Име. № дубл.	Взам. инв. №	Подп. и дата	195/08/2023-2023-ТО	Лист

СОДЕРЖАНИЕ

Нормативно-правовая база.....	5
Определения и сокращения.....	7
Введение.....	10
1. Историческая справка.....	13
1.1. Топонимика исследуемого района.....	13
1.2. История освоения региона проведения работ.....	14
1.3. Картографический анализ.....	20
1.4. Археологическая изученность района проведения работ.....	21
1.5. Основные выводы по разделу.....	23
2. Физико-географическая характеристика района работ.....	24
2.1. Геологическая история исследуемой территории.....	24
2.2. Географическая характеристика участка обследования.....	26
3. Методика полевых исследований.....	30
4. Полевые исследования.....	33
Заключение.....	50
Список источников и литературы.....	51
Список иллюстраций.....	52
Альбом иллюстраций.....	66
Приложение А. Копия Открытого листа.....	163
Приложение В. Копия письма Комитета по государственному использованию и охране памятников истории и культуры.....	164

Подп. и дата					
Взам. инв. №					
Инв. № дубл.					
Подп. и дата					
Инв. № подл.					
195/08/2023-2023-ТО-С					
	Лит	Изм.	№ докум.	Подп.	Дата
	Разраб.		Соловьева Н.Ф.	<i>[Подпись]</i>	11.10
	Пров.		Субботин А.В.	<i>[Подпись]</i>	11.10
	Утв.		Соловьева Н.Ф.	<i>[Подпись]</i>	11.10
Полный научно-технический отчет					
	Лит	Лист	Листов		
		4	165		
ИИМК РАН					

НОРМАТИВНО-ПРАВОВАЯ БАЗА

Настоящие исследования проводились во исполнение требований ст. 28 Федерального закона № 73-ФЗ от 25 июня 2002 «Об объектах культурного наследия (памятниках истории и культуры) народов Российской Федерации» на основании следующих нормативно-правовых актов:

1. Федеральный Закон РФ "Об объектах культурного наследия (памятниках истории и культуры) народов Российской Федерации" от 25 июня 2002 года № 73-ФЗ;
2. Федеральный Закон РФ "Об охране окружающей природной среды" от 10.01.2002 № 7-ФЗ;
3. Положение о порядке проведения археологических полевых работ и составления научной отчетной документации, по форме утвержденного постановлением бюро Отделения историко-филологических наук Российской академии наук №15 от 12 апреля 2023 г.;
4. Положение о едином государственном реестре объектов культурного наследия (памятников истории и культуры) народов Российской Федерации (утверждено приказом Министерства культуры РФ от 0312.2011 № 954);
5. Положение о государственной историко-культурной экспертизе (утверждено Постановлением Правительства Российской Федерации от 15.07.2009 № 569);
6. Правила выдачи, приостановления и прекращения действия разрешений (Открытых листов) на проведение работ по выявлению и изучению объектов археологического наследия, включая работы, имеющие целью поиск и изъятие археологических предметов (утв. Постановлением Правительства РФ №1893 от 24 октября 2022 г.)
7. Методика определения границ территорий объектов археологического наследия (рекомендована письмом Министерства культуры Российской Федерации от 27.01.2012 № 12-01-39/05-АБ);
8. Закон Санкт-Петербурга о границах зон охраны объектов культурного наследия на территории Санкт-Петербурга и режимах использования земель в

Име. № подл.	Подп. и дата	Име. № дубл.	Взам. инв. №	Подп. и дата
--------------	--------------	--------------	--------------	--------------

Ли	Изм.	№ докум.	Подп.	Дата

195/08/2023-2023-ТО

Лист

5

границах указанных зон и о внесении изменений в закон Санкт-Петербурга «О генеральном плане Санкт-Петербурга и границах зон охраны объектов культурного наследия на территории Санкт-Петербурга» от 19 января 2009 года N 820-7

Име. № подл.	Подп. и дата	Име. № дубл.	Взам. инв. №	Подп. и дата

195/08/2023-2023-ТО

Лист

6

ОПРЕДЕЛЕНИЯ И СОКРАЩЕНИЯ

В настоящем научно-техническом отчёте применяются следующие термины с соответствующими определениями:

археологические разведки – проведение на поверхности земли или под водой научных исследований, направленных на поиски объектов археологического наследия или собственно на объектах археологического наследия, без осуществления земляных работ либо с осуществлением локальных земляных работ с общей площадью не более 20 м² на каждом объекте археологического наследия с исследованием культурного слоя путем заложения шурфов или без таковых, в том числе с полным или частичным изъятием археологических предметов в целях выявления объектов археологического наследия, уточнения сведений о них и (или) планирования мероприятий по обеспечению их сохранности;

культурный слой – слой в земле или под водой, содержащий следы существования человека, время возникновения которых превышает сто лет и включающий археологические предметы;

поврежденный культурный слой – культурный слой, нарушенный, перемещенный, переотложенный в результате природных процессов либо антропогенного воздействия последних ста лет;

техногенный грунт (слой) – грунт, измененный, перемещенный или образованный в результате инженерно-хозяйственной деятельности человека последних ста лет;

объект археологического наследия – частично или полностью скрытые в земле или под водой следы существования человека в прошлых эпохах (включая все связанные с такими следами археологические предметы и культурные слои), основным или одним из основных источников информации о которых являются археологические раскопки или находки;

археологические предметы – движимые вещи, основным или одним из основных источников информации о которых независимо от обстоятельств их

Име. № подл.	
Подл. и дата	
Име. № дубл.	
Взам. инв. №	
Подл. и дата	

Ли	Изм.	№ докум.	Подп.	Дата

195/08/2023-2023-ТО

Лист

7

обнаружения являются археологические раскопки или находки, в том числе предметы, обнаруженные в результате таких раскопок или находок;

археологический шурф – вид локальных земляных работ в рамках археологических разведок, локальное вскрытие грунта, прямоугольное или квадратное в плане, площадь которого может варьироваться от 1 до 20 кв. м;

индивидуальные археологические находки – археологические предметы, извлеченные в результате археологических полевых работ, значимые для определения историко-культурной принадлежности и хронологии объекта археологического наследия, имеющие историко-культурную ценность;

массовые археологические предметы – археологические предметы (в том числе кремневые отщепы, фрагменты керамики, сильно разрушенные и не подлежащие реставрации предметы), антропогенные, антропологические, палеозоологические, палеоботанические и иные объекты, имеющие историко-культурную и научную ценность, обнаруженные и изъятые в результате проведения археологических полевых работ;

полевая опись археологических предметов – перечень изъятых в ходе археологических полевых работ индивидуальных и массовых археологических предметов, имеющих значение для определения историко-культурной принадлежности и хронологии объекта археологического наследия, в том числе антропологические, остеологические, палеоботанические и иные предметы;

камеральная обработка – часть археологических полевых работ, включающая лабораторную обработку и научный анализ коллекций и полевой документации;

разрешение (открытый лист) – документ, выдаваемый федеральным органом охраны объектов культурного наследия на основании заключения Российской академии наук и подтверждающий право на проведение одного из видов археологических полевых работ (археологических разведок, археологических раскопок, археологических наблюдений).

Име. № подл.	Подп. и дата	Име. № дубл.	Взам. инв. №	Подп. и дата	39	195/08/2023-2023-ТО	Лист	8					
									Ли	Изм.	№ докум.	Подп.	Дата

Используемые сокращения:

МК РФ – Министерство Культуры Российской Федерации

ИА РАН – Институт археологии Российской академии наук

ИИМК РАН – Институт истории материальной культуры Российской академии наук

ОАН – Объект археологического наследия

ОКН – Объект культурного наследия

ФЗ – Федеральный Закон

ИИМК – Институт истории материальной культуры

РАН – Российская академия наук

С, В, Ю, З – Север, восток, юг, запад

БС – Балтийская система высот 1977 г.

Име. № подл.	Подп. и дата	Име. № дубл.	Взам. инв. №	Подп. и дата	Ли	Изм.	№ докум.	Подп.	Дата	195/08/2023-2023-ТО	Лист
											9

В сентябре 2023 года сотрудниками Центра спасательной археологии ИИМК РАН было произведено историко-культурное научное археологическое обследование (разведки) с целью проведения государственной историко-культурной экспертизы земельного участка по адресу: 194362, Санкт-Петербург, Заповедная улица, участок 6, (севернее дома 516, литера А по Заповедной улице) (кадастровый номер: 78:34:0004270:8507).

Работы осуществлялись на основании Договора №195/08/2023 от 03 августа 2023 года, заключенного между ИИМК РАН и ООО «Специализированный застройщик «Сэтл Развитие», а также Открытого Листа № 0065-2023 от 10 февраля 2023 г., выданного Соловьевой Наталье Федоровне на право производства археологических полевых работ (археологических разведок) на земельных участках в Адмиралтейском, Василеостровском, Выборгском, Калининском, Кировском, Колпинском, Красногвардейском, Красносельском, Кронштадтском, Курортном, Московском, Невском, Петроградском, Петродворцовом, Приморском, Пушкинском, Фрунзенском и Центральном районах г. Санкт-Петербурга. Срок действия Открытого листа с 10 февраля 2023 года по 20 января 2024 года (Приложение А).

В соответствии с письмом Комитета по государственному контролю, использованию и охране памятников истории и культуры № 01-43-18238/23-0-1 от 27.07.2023 г., земельный участок по адресу: 194362, Санкт-Петербург, Заповедная улица, участок 6, (севернее дома 516, литера А по Заповедной улице) (кадастровый номер: 78:34:0004270:8507) расположен в границах:
- вне зон охраны объектов культурного наследия.

Закон Санкт-Петербурга от 19.01.2009 № 820-7 (в редакции, вступившей в силу 16.04.2023) "О границах объединенных зон охраны объектов культурного наследия, расположенных на территории Санкт-Петербурга, режимах использования земель и требованиях к градостроительным регламентам в границах указанных зон".

Име. № подл. Подп. и дата
Име. № инв. №
Име. № дубл.
Име. № подл.
Име. № подл.

Ли	Изм.	№ докум.	Подп.	Дата

В пределах границ вышеуказанного земельного участка отсутствуют объекты (выявленные объекты) культурного наследия; объекты культурного наследия, включенные в Единый государственный реестр объектов культурного наследия (памятников истории и культуры) народов Российской Федерации, а также защитная зона объектов культурного наследия.

К границам участка непосредственно не примыкают объекты (выявленные объекты) культурного наследия.

Земельный участок расположен вне границ территории исторического поселения.

Сведениями о наличии или об отсутствии на данном земельном участке объектов археологического наследия или объектов, обладающих признаками объекта археологического наследия, орган охраны объектов культурного наследия не располагает. (Приложение В).

В данной ситуации археологические исследования являются необходимым условием проведения строительных (земляных) работ, согласно требованиям Федерального закона от 25.06.2002 №73-ФЗ «Об объектах культурного наследия (памятниках истории и культуры) народов Российской Федерации».

До начала полевых археологических работ была собрана историко-библиографическая информация, подготовлен комплект исторических карт с нанесенными на них границами участка обследования, иллюстративный материал (рис. 6-12).

Цель проведения работ на участке обследования – определение наличия или отсутствия объектов культурного, в том числе и археологического, наследия, включенных в реестр, выявленных объектов культурного наследия, либо объектов, обладающих признаками объекта культурного наследия, на обследуемом земельном участке.

Задача археологических исследований на участке обследования заключалась в выявлении, фиксации и исследовании остатков археологических (исторических) памятников, культурных слоев, конструкций и сооружений, массовых и индивидуальных находок путем визуального обследования и

Име. № докум.	Подп. и дата
Име. № дубл.	Взам. инв. №
Подп. и дата	Подп. и дата

Ли	Изм.	№ докум.	Подп.	Дата

195/08/2023-2023-ТО

Лист

11

заложения разведывательных археологических шурфов (археологические разведки).

В ходе работ был произведен натурный осмотр участка, заложено 20 разведывательных шурфов размером 1х1 метра, общей площадью 20 м², с целью выявления культурного слоя на территории обследования.

В результате работ объекты археологического наследия на территории, отводимой под строительство, не выявлены.

Име. № подл.	Подп. и дата	Име. № дубл.	Взам. инв. №	Подп. и дата	195/08/2023-2023-ТО	Лист
Ли	Изм.	№ докум.	Подп.	Дата		

1. ИСТОРИЧЕСКАЯ СПРАВКА

1.1. Топонимика исследуемого района.

Приморский район – административно-территориальная единица на северо-западе Санкт-Петербурга.

Дорога в Каменку – улица в Выборгском и Приморском районах Санкт-Петербурга в посёлке Парголово и историческом районе Каменка. Проходит от улицы Ломоносова в Парголово до посёлка Большая Каменка. Дорога на Каменку, соединяющая Парголово и деревню Большая Каменка была отображена на карте Петербургской губернии уже 1860 г., и была построена, видимо, как замена старой булыжной петляющей дороги, идущей от деревни Коломяги, а также и для удобной связи с Выборгским шоссе и посёлком Парголово.

Каменка (Большая Каменка, колония Каменка) – исторический район в Приморском районе Санкт-Петербурга. Район получил свое название по деревни Каменка на реке Каменке.

Коломяги (ранее Коломяки, фин. Kolomäki) – исторический район на севере Санкт-Петербурга. В административном устройстве Петербурга-Петрограда вплоть до 1917 г. Коломяги считались пригородом и входили, наряду со Старой Деревней, в состав Новодеревенского пригородного участка. По одной из версий название – это русифицированное карело-ижорское «гора с колеёй/оврагом». Впервые это название упоминается в историко-архивных документах в 1719 году.

Парголово (карел. Paikola, фин. Paikala) – посёлок в России, внутригородское муниципальное образование в составе Выборгского района города федерального значения Санкт-Петербурга.

Орлово-Денисовский проспект. Постановлением правительства Санкт-Петербурга № 717 от 12 августа 2014 года, новая проектируемая магистраль в Приморском районе получила название Орлово-Денисовский проспект «по фамилии графов Орловых-Денисовых, владевших землей в этой местности, с целью сохранения названия, ранее существовавшего в этом районе (Орлово-Денисовская ул., ныне Ушковская ул.)». Из запланированных более чем 2 км магистрали, на конец 2022 года существуют лишь два небольших участка, общей

Име. № подл.	Подп. и дата	Име. № дубл.	Взам. инв. №	Подп. и дата	Ли	Изм.	№ докум.	Подп.	Дата	195/08/2023-2023-ТО	Лист
											13

протяжённостью чуть более 200 метров. Первый участок отходит от Суздальского шоссе к жилой застройке и свободной экономической зоне «Новоорловская», второй – от Заповедной аллеи до улицы Академика Харитона, выделен из Заповедной улицы этим же постановлением. Застройка проспекта осуществляется многоэтажными домами – «коробками», в том числе башнями-«точками».

1.2. История освоения региона проведения работ.

Первые археологические свидетельства заселения территорий, входящих в пределы современного Санкт-Петербурга, известны в районе Лахты и Сестрорецкого разлива, и датируются периодом неолита и раннего железного века.

В 1922 г. сотрудником Лахтинской экскурсионной станции профессором П.В. Виттенбургом была открыта стоянка в Лахте. В 1923г. Б.Ф.Земляковым на памятнике были проведены небольшие раскопки, площадь которых точно неизвестна, и описана стратиграфия памятника. Стоянка расположена в северной части пос. Ольгино Приморского р-на Петербурга, на верхней площадке террасы высотой 5-5,5 м. над уровнем моря. Находки залежали под почвенно-дерновым слоем, слоем серого слонистого песка мощностью 20-30 см. и тонкой углистой прослойкой толщиной в 2-3 мм., прослеженной по всей вскрытой площади. Связаны находки со слоями краснобурого и лежащего под ним черного песка. Мощность культурного слоя составляла около 40 см., но местами увеличивалась до 90 см. Имеющиеся сейчас материалы Лахтинской стоянки представлены исключительно керамикой. Материалы хранятся в Государственном Эрмитаже (Герасимов 2003).

Племена, жившие в районе южного берега Финского залива, в том числе воль и ижора, вошли в IX в. в состав Новгородского государства. Территория будущего Санкт-Петербурга в новгородские времена находилась на землях Никольско-Ижорского и Спасско-Городненского погостов Ореховского уезда, входившего в состав Вотской пятины. Писцовая книга 1500 г. свидетельствует о том, что крестьяне выращивали рожь, овес, ячмень и лен. Было развито скотоводство, в некоторых погостах существенную роль играла охота. Рыбная

Име. № подл.	Подл. и дата	Име. № дубл.	Взам. инв. №	Подп. и дата

Ли	Изм.	№ докум.	Подп.	Дата

195/08/2023-2023-ТО

Лист

14

ловля была развита в местностях, лежащих по берегам реки Невы. В XV веке с формированием централизованного Русского государства, к Московским землям были присоединены новгородские, в том числе Вотская пятина. «Освоение невских берегов – одна из проблем истории русского Северо-запада. Известно, что, начиная с VIII–X вв., по Неве, проходил международный водный путь, связывавший Восточную Европу с Балтийским регионом. Однако на ее побережье практически не известны следы оседлости этого времени. Не выявлены здесь и археологические памятники более позднего времени – вплоть до XIV столетия» (Сорокин 2008: 351). Тем не менее Санкт-Петербург возник не на пустом месте, с середины XV в. известны поселения на территории современного города и его окрестностей. «Планировка современного Санкт-Петербурга и его пригородной зоны в значительной мере основывается на существовавшей веками стабильной системе поселений и дорог. Многие допетербургские дороги стали городскими улицами, а древние селения были первоначальной основой создания городских слобод, кварталов и усадеб. Санкт-Петербург создан на основе предшествовавшей ему системы расселения, стабильно существовавшей в древнерусские, новгородские, московские, шведские времена» (Семенцов 2003:20).

В XV в. острова дельты Невы относились к двум погостам Ореховецкого уезда Водской пятины - Спасско Городненскому и Никольскому Ижерскому.

В 7 км к северо-востоку от исследуемой территории располагалось селение Паркола, упоминаемое в Писцовой книге Водской пятины в 1500 году. В XVII веке здесь располагалась шведская мыза (обозначенная на картах 1662 года как Кабилуя), которую Пётр I подарил своей дочери Елизавете Петровне.

С конца XVI в. земли от Финского залива до Ладожского озера фактически перешли под управление Швеции. Территории Приневья были поделены на лены – Нотеборгский, Копорский и Корельский. В этот период происходил массовый отток православного населения на территорию России. На опустевшие земли приходило финское и шведское население, осваиваясь в заброшенных русских селениях. По опубликованным материалам Сауло Кепсу и по данным шведских описей и землемерных документов видно, что если до середины 1640-х – 1650-х

Подп. и дата

Взам. инв. №

Инв. № дубл.

Подп. и дата

Инв. № подл.

Ли	Изм.	№ докум.	Подп.	Дата

195/08/2023-2023-ТО

Лист

15

гг. большинство поселений сохраняло традиционные русские названия, то с 1650-х – 1660-х гг. осуществлялись многочисленные замены старинных топонимов и гидронимов на новые, в основном финские. Проведенные в 1670-1680-е гг. шведским правительством землемерные работы демонстрируют освоенность этих земель. За время пребывания в составе Швеции население подверглось финнизации.

После окончания Северной войны ижорские земли вновь вошли в состав Российского государства. В 1703 г. на берегах Невы был основан город Санкт-Петербург.

После Северной войны, по условиям Нишадтского мирного договора 1721 г. Приневье и почти весь Карельский перешеек вошли в состав России.

Коломяги.

Старинное село Коломяги когда-то было одним из самых живописных пригородов Петербурга, патриархальным «дворянским гнездом», очагом русской культуры, хранившим живую память о пушкинских временах, привлекавшим поэтов и художников, воспетым в стихах.

На протяжении XX в. здесь несколько раз почти полностью сменилось население. Первый раз – после Октябрьской революции и Гражданской войны, в 1920 – 1930-х гг. Второй раз – после Великой Отечественной войны, когда очень многие коломяжцы погибли на фронте или умерли от голода, а значительную часть деревянных построек разобрали на дрова. Третий раз – на рубеже XX – XXI вв., когда прежнее население в силу различных обстоятельств перебралось в город, а новыми обитателями Коломяг стали наиболее обеспеченные представители «среднего класса».

С 1726 г. Коломяги и окрестности принадлежали барону Остерману, затем графу А. П. Бестужеву-Рюмину, после которого перешли к племяннику — князю А. Н. Волконскому.

В 1789 г. незамужняя дочь князя Волконского, Анна Алексеевна, продала Коломяги, а также Старую и Новую деревни сыну Саввы Яковлева – Сергею. С 1834 г. Коломяги полностью принадлежали его зятю генералу А. П. Никитину.

Име. № подл. Подл. и дата. Подл. и дата. Име. № дубл. Взам. инв. №. Име. № подл. Подл. и дата. Име. № инв. №.

Ли	Изм.	№ докум.	Подп.	Дата

195/08/2023-2023-ТО

Лист

16

С 1897 г. в Коломьягах была своя добровольная пожарная дружина, а в 1904 году был организован футбольный клуб «Коломьяги».

Селение Коломьяги включено в черту Ленинграда постановлением Президиума ВЦИК от 30 октября 1930 г.

Каменка.

Так называется местность в северо-западной части Петербурга на реке Каменке, по соседству с историческим районом Коломьягами.

В XVIII в. земли от Большой Невки до речки Каменки были в своё время подарены Петром I Остерману, а затем перешли к Бестужеву-Рюмину, то территория севернее речки Каменки принадлежала Шуваловым. Их владения простирались от Лахты и Белоострова на западе до Мурино на востоке. В 1865 г. на землях, арендованных у графа Шувалова, немецкими колонистами и была основана Каменка.

Название ее пошло от находившейся здесь деревни, которая до 1930-х гг. называлась Колония Каменка

В 1871 г. в Каменке, относившейся к Ново-Саратовскому евангелическо-лютеранскому приходу, появился молитвенный дом на 250 человек, а также школа на 40 учеников. Обучение в ней было бесплатным. После 1904 г. в центре поселка построили лютеранскую кирху.

Ежегодно в августе в колонии располагался на отдых 2-й эскадрон Кавалергардского полка. По давней традиции по окончании лагерного сбора и больших маневров в кавалерийских войсках начинался шестинедельный отдых, называемый «травами». В это время лошадей кормили свежей травой, учения прекращались, строевые занятия ограничивались выправкой. Помимо Каменки кавалергарды размещались на летний отдых в Старой и Новой Деревнях, а также в Коломьягах.

Численность колонии Каменка постоянно увеличивалась, в начале 1890-х гг. часть жителей покинула Каменку. Они основали новую колонию Волково, находившую чуть ближе к городу – на дороге в Коломьяги. Судьба каменских

Име. № подл.	Подп. и дата	Име. № дубл.	Взам. инв. №	Подп. и дата	Ли	Изм.	№ докум.	Подп.	Дата	195/08/2023-2023-ТО	Лист
											17

колонистов сложилась так же, как и других поселенцев – во время войны их депортировали.

В годы Великой Отечественной войны на поле северо-восточнее Каменки размещался военный аэродром Балтийского флота.

После войны совхоз «Каменка» стал отделением совхоза «Пригородный», здесь построили коровники и овощехранилища. В апреле 1961 г. Каменку включили в состав Ленинграда.

Парголово.

Впервые селение упоминается в Писцовой книге Водской пятины в 1500 г. как селение Паркола, которое располагалось на северном берегу одноимённого озера. В XVII в. здесь располагалась шведская мыза, которую Пётр I подарил своей дочери Елизавете Петровне.

В 1746 г. императрица Елизавета Петровна возвела Петра Ивановича Шувалова в графское достоинство и подарила ему «Парголовскую мызу» со всеми входящими в неё селениями и угодьями (ныне Шуваловский парк). Владения Шуваловых начинались к северу от Поклонной горы и тянулись вдоль Выборгского тракта. Шуваловы владели «шуваловской округой» более 150 лет. Южную часть своих владений Шуваловы заселили крестьянами из суздальского уезда, что отразилось на топонимике края (Суздальские озёра, Суздальский проспект). После смерти последнего графа в 1903 г. усадьбу унаследовал его родственник Илларион Воронцов-Дашков.

Все усадебные постройки находились на территории парка с озёрами, ныне известного как Шуваловский парк.

В связи с организацией домостроительного комбината в 1938. Парголово получило статус посёлка городского типа. В середине XX в. в состав 1-го Парголова была включена Ново-Парголовская колония, затем в состав Парголова был включён посёлок Торфяное. В конце XX в. часть посёлка вошла в состав Санкт-Петербурга.

Ново-Орловский лесопарк (Новоорловский лесопарк, Новоорловский заказник) – в начале XX в. территория заказника была почти полностью покрыта

Подп. и дата
Взам. инв. №
Изн. № дубл.
Подп. и дата
Изн. № подл.

Ли	Изм.	№ докум.	Подп.	Дата

195/08/2023-2023-ТО

Лист

18

лесом, за исключением сенокосов и пастбищ на левобережье р. Каменки и безлесного участка в северо-западной части заказника, севернее нынешней Заповедной улицы. Участок русла р. Каменки ниже железнодорожного моста, протяженностью около 1 км, был спрямлен – возможно, в мелиоративных целях.

В 1932 г. все леса, расположенные в Пригородном районе Ленинградской области, были объединены в лесопарковую зону Ленинграда.

В 1920-е – 1930-е гг. окружающая лесной массив территория подверглась сильным изменениям. Начали разрабатывать песчаные карьеры на водно-ледниковой гряде, пересекающей р. Каменку: Орловский карьер в юго-восточной части гряды, Шуваловский карьер – на левом берегу Каменки. Между двумя карьерами построили асфальтобетонный завод и другие предприятия, в результате к западу и юго-западу от лесного массива сформировалась промышленная зона. К северо-западу от Шуваловского карьера, на правом берегу Каменки был сооружен военный аэродром. К новым объектам были подведены железнодорожные ветки от железной дороги Ленинград-Выборг: одна из веток (к Шуваловскому карьеру и асфальтобетонному заводу) пересекла северную часть будущего заказника, другая (к Орловскому карьеру) прошла вдоль южной границы массива. Со стороны Шувалова к промышленным предприятиям проложили автомагистраль, получившую название Заповедной улицы. С востока и юго-востока к лесу вплотную примыкала одноэтажная (в основном деревянная) жилая застройка с садами и огородами.

В годы Великой Отечественной войны почти весь оставшийся лесной массив был вырублен для нужд обороны и населения блокадного Ленинграда. В настоящее время деревья старше 80 лет в Новоорловском заказнике отсутствуют; преобладающий возраст сосны 50-60 лет.

В 1955 г. на месте возобновляющихся на вырубках лесов был создан Новоорловский лесопарк пейзажной планировки, площадью 144 га. В конце 1950-х гг. территория лесопарка была покрыта сетью мелиоративных канав. В результате осушительной мелиорации практически прекратилось заболачивание

Име. № подл.	Подп. и дата	Име. № дубл.	Взам. инв. №	Подп. и дата	Име. № инв.	Ли	Изм.	№ докум.	Подп.	Дата	195/08/2023-2023-ТО	Лист
												19

и резко увеличился прирост деревьев. В лесопарке была проложена дорожно-тропиночная сеть, проводились мероприятия по уходу за лесом.

Суздальское шоссе – магистраль в Выборгском и Приморском районах Санкт-Петербурга. Проходит от Выборгского шоссе до Дороги в Каменку, являясь продолжением Суздальского проспекта на запад. В составе Суздальского шоссе находятся два путепровода: Суздальский – над Выборгским шоссе и Шуваловский – над железнодорожной линией «Санкт-Петербург – Выборг».

Название утверждено постановлением Правительства Санкт-Петербурга 27 июля 2012 года. В конце 2011 года начато строительство путепроводов.

1.3. Картографический анализ.

При подготовке исторической справки были проработаны доступные картографические материалы XVII – XX веков. Для составления опорного плана были отобраны несколько из них, наиболее полно отображающие характер хозяйственной деятельности в разные исторические периоды исследуемого участка и прилегающих территорий (рис. 6-12).

На шведских планах конца XVII в. отображена система поселений на территории Санкт-Петербурга и окрестностей. На плане 1676 года авторства Беренгейма в районе исследуемой местности не отмечено каких-либо поселений. Ближайшие населенные пункты – Кюг и Рагала находятся в 1,5 км к востоку и 3 км к северо-востоку соответственно (рис. 6).

На картах и планах XVIII в. («Карта Ингерманландии» 1727 года) отмечено селение Паргола к северу от территории обследования (рис. 7).

На топографической карте Санкт-Петербургской губернии 1834 года (Пятиверстка, созданная под руководством Ф.Ф. Шуберта) исследуемая территория остается неосвоенной, тракт в сторону Выборга расположен восточнее (рис. 8).

На «Топографической карте частей Санкт-Петербургской и Выборгской губерний» 1867 г. территория участка также находится на неосвоенной территории и обозначена как подтопленная (рис. 9), через участок проходят вспомогательные дороги.

Име. № подл.	Подп. и дата	Име. № дубл.	Взам. инв. №	Подп. и дата	Ли	Изм.	№ докум.	Подп.	Дата	195/08/2023-2023-ТО	Лист
											20

Подтоплена территория и на двухверстовой карте «Центр Санкт-Петербургской губернии. Карта района маневров» 1913 года (рис. 10).

Аналогичной ситуация оставалась и в послевоенное время: рис. 11 – карта Санкт-Петербурга 1994 года – Новоорловский лесопарк и прилегающая территория не освоены; рис. 12 – спутниковый снимок 1980-го года – территория обследования обозначена в виде поля, пересечённого мелиоративными канавами, вероятно, совпадающими с современными.

1.4. Археологическая изученность района проведения работ.

В последние годы в рамках хозяйственного освоения территории проводились археологические исследования (разведки) на следующих участках в районе производства работ:

1. Санкт-Петербург, дорога в Каменку, участок 74. Участок площадью 8,4 Га. Работы проводились в июне 2020 года силами сотрудников Отдела охранной археологии ИИМК РАН под руководством В.А. Лапшина. В рамках работ проводилось визуальное обследование, заложено 9 археологических шурфов общей площадью 36 кв. м. В результате работ на обследованном участке объекты археологического наследия и признаки наличия объектов археологического наследия, археологические артефакты не обнаружены.

2. Санкт-Петербург, муниципальный округ Шувалово - Озерки, территория Шувалово, Первомайская улица, участок 5, кадастровый номер 78:36:0005439:43. Участок площадью 0,3 Га. Работы проводились в октябре 2020 года силами сотрудников Отдела охранной археологии ИИМК РАН под руководством В.А. Лапшина. В рамках работ проводилось визуальное обследование, заложено 2 археологических шурфа общей площадью 4 кв. м. В результате работ на обследованном участке объекты археологического наследия и признаки наличия объектов археологического наследия, археологические артефакты не обнаружены.

3. Санкт-Петербург, Глухарская ул., участок 30, кадастровый номер 78:34:0428601:1341. Участок площадью 51 850 кв. м, на котором расположен следующий объект: Многоквартирный дом со встроенными помещениями,

Име. № подл.	Подп. и дата	Име. № дубл.	Взам. инв. №	Подп. и дата	Ли	Изм.	№ докум.	Подп.	Дата	195/08/2023-2023-ТО	Лист
											21

встроенно-пристроенным детским дошкольным учреждением, встроенно-пристроенным подземным и пристроенным гаражом, пристроенной транспортной подстанцией, 1 этап строительства: Корпус 1.1, Корпус 1, Корпус 2, встроенно-пристроенный подземный и пристроенный гараж, 2 этап строительства: Корпус 3 со встроенно-пристроенным детским дошкольным учреждением. Работы проводились в феврале 2020 года силами сотрудников Отдела охранной археологии ИИМК РАН под руководством О.И. Богуславского. В рамках работ проводилось визуальное обследование и зачистки обнажений грунта (работы проводились в пределах действующей стройплощадки). В результате работ на обследованном участке объекты археологического наследия и признаки наличия объектов археологического наследия не обнаружены, почвенный слой содержит материалы XX – начала XXI в., более ранние артефакты в ходе работ не зафиксированы.

4. Земельный участок по объекту: «Переустройство ВЛ 220 кВ Ручьи – Полупроводники и КВЛ 220 кВ Парголово – Проспект Испытателей». Линейный объект протяженностью 3,6 км по территории Ново-орловского лесопарка и севернее его. Работы проводились в декабре 2021 года. В ходе работ было выполнено 3 шурфа размерами 2x2 м. В результате работ объекты археологического наследия и признаки наличия значимого культурного слоя на территории в границах проектируемого объекта не выявлены.

5. Санкт-Петербург, Орлово-Денисовский проспект, участок 10, (юго-восточнее пересечения с Суздальским шоссе) - работы по объекту: «Выполнение комплекса технологически и функционально связанных проектно-изыскательских и строительного-монтажных работ по строительству канализационных сетей для подключения многоквартирного дома со встроенно-пристроенным многоэтажным гаражом». Участок представляет собой трассу Г-образной сложной формы из двух ниток канализационного коллектора, огибающую дом 17 корпус 1 с севера и запада и тянущуюся до центра дома №15 комплекса «Заповедный парк. В ходе полевых археологических работ произведен натурный осмотр участка, заложено 4 шурфа размером 1x1 м, общей площадью 4 м², с

Име. № подл.	Подп. и дата	Име. № дубл.	Взам. инв. №	Подп. и дата	Име. № инв.	Ли	Изм.	№ докум.	Подп.	Дата	195/08/2023-2023-ТО	Лист
												22

целью выявления культурного слоя на территории обследования. В результате работ объекты археологического наследия и признаки наличия значимого культурного слоя на территории в границах проектируемого объекта не выявлены.

1.5. Основные выводы по разделу

В ходе архивно-библиографических исследований установлено, что непосредственно на территории исследуемого участка объекты археологического наследия ранее не фиксировались.

Участок обследования в настоящее время относится к территории МО Коломьяги, но, согласно историческим картам, тяготеет к землям исторической местности Парголово и Каменка.

Участок обследования расположен у исторического тракта – дорога на Каменку, где согласно картографическому анализу в XIX веке располагались пасеки среди полей между колонией Каменка и селением Парголово.

Непосредственно на территории участка обследования до конца XX в. располагаются поля, прорезанные дренажными канавами, либо болотистая неиспользуемая земля.

Име. № подл.	Подп. и дата	Име. № дубл.	Взам. инв. №	Подп. и дата	195/08/2023-2023-ТО	Лист

2. ФИЗИКО-ГЕОГРАФИЧЕСКАЯ ХАРАКТЕРИСТИКА РАЙОНА РАБОТ

2.1. Геологическая история исследуемой территории

Геологическое строение территории Санкт-Петербурга обусловлено положением на стыке Балтийского кристаллического щита и Русской плиты. На всей территории развита мощная толща (до 1200 – 1300 м) верхнепротерозойских и палеозойских осадочных пород, образующая осадочный чехол Русской плиты. Они залегают наклонно, со слабым падением под углом 10 - 20' к юго-востоку и образуют северо-западное крыло гигантской пологой вогнутой складки – Московской синеклизы (впадины).

В палеозое 300-400 миллионов лет назад вся эта территория была покрыта морем. Осадочные отложения того времени – пески, супеси, глины с линзами ила или торфа – покрывают мощной толщей (свыше 200 метров) кристаллический фундамент, состоящий из гранитов, гнейсов и диабазов. Современный рельеф образовался в результате деятельности ледникового покрова (последнее Валдайское оледенение было 12 тысяч лет назад). После отступления ледника образовалось Литориновое море, уровень которого был на 7-9 м выше современного. 4 тысячи лет назад море отступило, и мели Финского залива превратились в острова. Долина сложена озёрно-ледниковыми и постледниковыми отложениями. Последние 2,5 тысячи лет рельеф почти не менялся.

В четвертичный период территория города неоднократно покрывалась материковыми льдами, деятельность которых сформировала современный рельеф. Рельеф области сформировался в результате длительного взаимодействия внутренних и внешних сил. Историю формирования области условно делят на три этапа:

1 этап - в доледниковое время вследствие неравномерного тектонического поднятия сформировался денудационно-тектонический рельеф;

2 этап - в четвертичное время территория несколько раз покрывалась ледниками, которые неоднократно стаявали;

Име. № подл.	Подп. и дата	Име. № дубл.	Взам. инв. №	Подп. и дата	Име. № инв.	Име. № подл.	Подп.	Дата	№ докум.	Изм.	Ли	195/08/2023-2023-ТО	Лист
													24

3 этап - после стаивания последнего ледникового покрова и спуска озерно-ледниковых водоемов (последние 8 – 9 тысяч лет) развитие рельефа происходило под влиянием эрозивно-аккумулятивной деятельности рек, абразии и аккумуляции озерных и морских водоемов, эоловой деятельности, карстовых процессов и морфообразования. Значительное поднятие северного побережья Ладожского озера вызвало перемещение водных масс к югу и затопление южного побережья этого озера. Результатом такой трансгрессии явилось возникновение реки Невы (4,5 – 5 тыс. лет назад).

До основания Санкт-Петербурга значительная часть территории была заболочена и покрыта лесами.

Почти вся территория Санкт-Петербурга расположена на плоской низкой равнине, имеющей множество древних морских террас. Одна из наиболее известных – Литориновая, начинающаяся в районе станции метро «Автово» и протянувшаяся вдоль проспекта Стачек и всего Петергофского шоссе. Называется по названию Литоринового моря, существовавшего на месте современной Балтики около 7,5-4 тысяч лет назад. На территории центральной части города выделены три террасы Литоринового моря, уступами спускающиеся к Финскому заливу. Каждая из террас имела отличия в строении почвенного покрова и его компонентном составе. Исторический центр города расположен на первой, наиболее низкой, Литориновой морской террасе, которая расчленена рукавами реки Невы, образующими с островами обширную дельту. Почвообразование в дельте реки Невы отличалось высокой динамичностью, связанной с гидрологическим режимом реки и периодическими наводнениями. Каждое затопление открывало новую стадию в развитии почв, определяя специфику процессов синлитогенного почвообразования. В естественном почвенном покрове дельты Невы абсолютно доминировали аллювиальные серогумусовые глеевые почвы. В пределах города террасы сильно изменена человеком, пронизана улицами с интенсивным движением.

Средняя высота центра города над уровнем моря 5 м. Северные районы имеют высоту от 1 (болота Юнтоловского заказника) до 40 м (Поклонная гора).

Име. № подл.	Подп. и дата	Име. № дубл.	Взам. инв. №	Подп. и дата	Ли	Изм.	№ докум.	Подп.	Дата	195/08/2023-2023-ТО	Лист
											25

Южные районы – от 5 до 18 м. И только в южных и кое-где в северных пригородах средняя высота рельефа составляет 50-60 м. Наивысшая точка в границах города находится на Дудергофских высотах и составляет 176 м. Самая низкая сухопутная точка находится в Кронштадте – Доковый бассейн со среднегодовой отметкой уровня воды в 11,4 м ниже нуля Кронштадтского футштока.

В палеозое вся эта территория была покрыта морями. Осадочные отложения того времени – песчаники, пески, глины, известняки – покрывают мощной толщей (свыше 200 метров) кристаллический фундамент, состоящий из гранитов, гнейсов и диабазов. Современный рельеф образовался в результате деятельности ледникового покрова (последнее Валдайское оледенение было 12 тысяч лет назад). После отступления ледника образовалось Литориновое море, уровень которого был на 7-9 м выше современного. 4 тысячи лет назад море отступило и образовалась долина реки Невы. Долина сложена озёрно-ледниковыми и постледниковыми отложениями. Последние 2,5 тысячи лет рельеф почти не менялся.

На наиболее возвышенных местах находились небольшие ареалы аллювиальных почв, в профиле которых заметны признаки альфегумусового процесса и подзолообразования.

В прибрежной зоне в результате деятельности прибоя и русловых процессов реки Невы береговая линия на протяжении тысячелетий постоянно изменялась, появлялись и исчезали мелкие заливы, острова меняли свою форму, увеличивались в размерах.

В краевых, как правило, западных, частях островов процессы абразии берега водами реки Невы и Финского залива препятствовали образованию полноразвитых аллювиальных почв. Здесь формировались слаборазвитые маршевые почвы.

2.2. Географическая характеристика участка обследования

Санкт-Петербург расположен на северо-западе России, в пределах Приневской низменности, на прилегающем к устью реки Невы побережье Невской губы Финского залива и на многочисленных островах Невской дельты.

Име. № подл.	Подп. и дата	Име. № дубл.	Взам. инв. №	Подп. и дата	Ли	Изм.	№ докум.	Подп.	Дата	195/08/2023-2023-ТО	Лист
											26

Площадь территории города – 1439 кв. км, из них территория высокоплотной, почти сплошной застройки составляет 650 кв. км.

Климат Петербурга умеренный, переходный от умеренно-континентального к умеренно-морскому. Такой тип климата объясняется географическим положением и атмосферной циркуляцией характерной для Ленинградской области. Это обуславливается сравнительно небольшим количеством поступающего на земную поверхность и в атмосферу солнечного тепла.

Из-за небольшого количества солнечного тепла влага испаряется медленно. За год в Санкт-Петербурге бывает в среднем 62 солнечных дня. Поэтому, на протяжении большей части года преобладают дни с облачной, пасмурной погодой, рассеянным освещением. В городе наблюдаются так называемые Белые ночи, наступающие 25-26 мая, когда солнце опускается за горизонт не более чем на 9°, и вечерние сумерки практически сливаются с утренними. Заканчиваются белые ночи 16-17 июля. В общей сложности продолжительность белых ночей более 50 дней.

Для города характерна частая смена воздушных масс, обусловленная в значительной степени циклонической деятельностью. Летом преобладают западные и северо-западные ветры, зимой западные и юго-западные.

Общая протяжённость всех водотоков на территории Санкт-Петербурга достигает 282 км, а их водная поверхность составляет около 7 % всей площади. За время существования Санкт-Петербурга гидрологическая сеть города претерпела существенные изменения. Строительство города в низком болотистом месте потребовало сооружения каналов и прудов для осушения. Вынутая при этом земля использовалась для повышения поверхности. В конце XIX века дельта Невы состояла из 48 рек и каналов, образующих 101 остров. С течением времени по мере строительства города многие водоёмы теряли своё первоначальное значение, загрязнялись и засыпались. В XX веке в результате засыпки каналов, проток и рукавов число островов сократилось до 42-х.

Изм. № подл. Подп. и дата
Изм. № подл. Подп. и дата
Изм. № подл. Подп. и дата
Изм. № подл. Подп. и дата

Ли	Изм.	№ докум.	Подп.	Дата

Основная водная магистраль города – река Нева, которая впадает в Невскую губу Финского залива, относящегося к Балтийскому морю. Наиболее значительны рукава дельты: Большая и Малая Нева, Большая, Средняя и Малая Невки, Фонтанка, Мойка, Екатерингофка, Крестовка, Карповка, Ждановка, Смоленка, Пряжка, Кронверкский пролив; каналы – Морской канал, Обводный канал, канал Грибоедова, Крюков канал. Основные притоки Невы в черте города: слева – Ижора, Славянка, Мурзинка, справа – Охта, Чёрная речка. Крупнейшие острова в дельте Невы: Васильевский, Петроградский, Крестовский, Декабристов; крупнейший остров в Финском заливе – Котлин. Значительная часть территории Санкт-Петербурга расположена на высотах, не превышающих 1,2-3 м над уровнем моря. Эти районы города подвержены опасности наводнений, связанных главным образом с ветровым нагоном вод в восточной части Финского залива.

Через водные объекты города перекинуто около 800 мостов, в том числе 218 пешеходных.

Зелёные насаждения Санкт-Петербурга и пригородов вместе с водной поверхностью занимают около 40 % городской территории. Общая площадь зелёных насаждений превышает 31 тысячу га, в их числе 68 парков, 166 садов, 730 скверов, 232 бульвара, 750 озеленённых улиц. Парки города расположены в различных ландшафтных условиях: на нижней и верхней террасах побережья Финского залива (парки Стрельны, Петергофа и Ломоносова), моренной равнине (парки города Пушкина), камовых Холмах (Шуваловский парк, Осинвая Роща). Основу ряда парков составляют естественные леса, до сих пор сохранившие свой породный состав (Сосновка, Удельный парк). На окраинах города сохранились лесные массивы, оставшиеся от подзоны южной тайги: Юнтоловский заказник, Ржевский лесопарк, лесные островки вдоль реки Охты, Таллинского шоссе, между рекой Невой и железной дорогой на Москву.

Климат умеренный и влажный, переходный от морского к континентальному. Продолжительность дня меняется от 5 часов 51 минуты 22 декабря до 18 часов 50 минут 22 июня. Для города характерна частая смена воздушных масс, обусловленная деятельностью циклонов, которые проходят

Изм. № по дт
Подп. и дата
Изм. № дубл.
Взам. инв. №
Подп. и дата
Изм. № по дт

Ли	Изм.	№ докум.	Подп.	Дата

195/08/2023-2023-ТО

Лист

28

вдоль Финского залива, что приводит к большой изменчивости погоды, особенно осенью и зимой. Зима умеренно мягкая, с преобладанием умеренно морозной, преимущественно облачной погоды. Снежный покров устанавливается во второй половине ноября и держится до середины апреля. Весна поздняя и затяжная. Лето умеренно тёплое, со сменой солнечных и дождливых дней. Осень пасмурная и туманная. Осадков около 650 мм в год, преимущественно в июне-августе. Средняя годовая относительная влажность воздуха около 80%, наибольшая в декабре (90%). Летом преобладают западные и северо-западные ветры, зимой западные и юго-западные. Климат Сестрорецка близок климату расположенного рядом Санкт-Петербурга. Финский залив, несмотря на мелководность, оказывает некоторое влияние на температурный режим территории. Летом, особенно в августе-сентябре, средняя температура воздуха здесь немного выше, чем в Санкт-Петербурге (на 0,5-0,8°), а зимой – ниже (на 0,5-0,6°). Несколько сильнее на побережье и ветры.

Большая часть территории покрыта хвойными лесами (сосновые и еловые) с примесью широколиственных пород и низинными болотами. Преобладают песчаные, на озёрных и аллювиальных песках – поверхностно-подзолистые в сочетании с торфянисто-подзолисто-глеевыми почвы.

Име. № подл.	Подп. и дата	Име. № дубл.	Взам. инв. №	Подп. и дата	195/08/2023-2023-ТО	Лист 29
Ли	Изм.	№ докум.	Подп.	Дата		

3. МЕТОДИКА ПОЛЕВЫХ ИССЛЕДОВАНИЙ

В рамках работ по проведению научного обследования (археологическая разведка) земельного участка по адресу: 194362, Санкт-Петербург, Заповедная улица, участок 6, (севернее дома 516, литера А по Заповедной улице) (кадастровый номер: 78:34:0004270:8507) проводилось визуальное обследование объекта и закладка археологических шурфов.

Полевые археологические исследования проводились в соответствии с методическими указаниями и требованиями «Положения о порядке проведения археологических полевых работ и составления научной отчетной документации», утвержденного постановлением Бюро Отделения историко-филологических наук Российской академии наук №15 от 12 апреля 2023 г.

Основная задача проведения археологических исследований на площади планируемого строительства и окружающей территории заключалась в выявлении и фиксации археологических (исторических) памятников, культурных слоев, конструкций и сооружений, сборе и исследовании археологического материала.

Полевые работы включали в себя:

- визуальный осмотр указанной в договоре территории, поиск подъемного материала;
- описание исследуемой территории и ее фотофиксация;
- разбивку археологических шурфов;
- привязка археологических шурфов к ситуационному плану исследуемой территории;
- выборку культурных напластований из шурфов по слоям;
- выявление и изучение археологического материала по слоям;
- фотофиксацию процесса работ;
- фотофиксацию стенок и планиграфии шурфов;
- описание ландшафтной характеристики обнаруженных объектов и фиксация их современного состояния;
- ведение полевой документации;

Име. № подл.	Подп. и дата	Име. № дубл.	Взам. инв. №	Подп. и дата	Ли	Изм.	№ докум.	Подп.	Дата	195/08/2023-2023-ТО			Лист
													30
													30
													30

- рекультивацию шурфов.

Применялся стандартный набор методов, используемых при археологических разведках: предварительные архивно-библиографические изыскания, визуальный осмотр местности, осмотр обнажений культурного слоя, поиск подъемного материала, шурфовка. Натурные полевые исследования проводились в виде осуществления пеших маршрутов на территории земельного участка. Маршруты осуществлялись на всем протяжении пешим порядком. Вся исследуемая площадь была разбита на неравные квадраты со сторонами не более 20 метров и пройдена пешими маршрутами по линии сетки квадратов. Все участки детально фиксировались (фото, описание, привязка к карте). При прохождении маршрутов с целью обнаружения выходов культурного слоя и артефактов осматривались встречающиеся обнажения грунта естественного и антропогенного происхождения. На перспективных для обнаружения памятников археологии участках производилась закладка шурфов, ориентированных по сторонам света, направленных на поиск культурного слоя и древних артефактов. Количество и место расположения шурфов было обусловлено геоморфологическим состоянием местности и степенью освоенности обследуемой территории, и определялось с таким расчетом, чтобы обеспечить полное выявление и определение границ всех объектов археологического наследия, попадающих в пределы обследуемых земельных участков, с учетом существующих методических рекомендаций 1 шурф на 1 га (при площадных обследованиях). Всего в границах обследования для выявления объектов археологического наследия было заложено 2 разведывательных шурфа размером 1х1 метр, общей площадью 20 м². Разборка грунта в процессе шурфовки производилась вручную по стратиграфическим слоям с разнородными культурными прослойками и соответствующим им общим планиграфическим горизонтам фиксации. Для выявления структуры плотных поверхностей и удаления грунта в стесненных условиях при расчистке использовались щетки, кисти и совки. Шурфы включали всю толщу напластований, осуществлялась контрольная прокопка верхней части археологически стерильного слоя,

Име. № подл.	Подп. и дата	Име. № дубл.	Взам. инв. №	Подп. и дата						
					195/08/2023-2023-ТО					Лист
Ли	Изм.	№ докум.	Подп.	Дата						31

подстилающего почвенный горизонт (материка). Все шурфы документировались, в том числе фотографически, и фиксировались дневниковыми записями.

Координаты, определенные в зависимости от внешних условий приема с точностью 2-5 см, даются в местной системе координат МСК-1964 СПб ГОСТ 51794-2008 в метрах.

Для картирования рекогносцировочных шурфов, выявленных объектов и общевидовых фотографий ландшафтной ситуации использованы имеющиеся в распоряжении экспедиции растровые карты масштаба 1:50000 и 1:100000 в формате JPG, а также топографический план масштаба 1:500 в формате DWG, предоставленный заказчиком. Привязка шурфов к системе мировых координат произведена с помощью портативных приборов глобального позиционирования Garmin GPSMAP CSx 60.

Основные этапы работ фиксировались с помощью цифровых фотоаппаратов с разрешением не менее 5 Мрх. Для указания масштаба и ориентации по сторонам света при фотографировании использовался набор телескопических реек длиной 4 м с сантиметровыми делениями, двухцветная стрелка «север». Все высотные отметки на планах и разрезах представлены в Балтийской системе высот (далее БС). После окончания разведочных работ все шурфы рекультивировались, что подтверждается фотографически.

Име. № подл.	Подп. и дата				
	Взам. инв. №				
	Име. № дубл.				
	Подп. и дата				
195/08/2023-2023-ТО					
Ли	Изм.	№ докум.	Подп.	Дата	Лист
					32

4. ПОЛЕВЫЕ ИССЛЕДОВАНИЯ

Участок проведения работ расположен в Приморском районе Санкт-Петербурга (рис. 1-3).

Площадь земельного участка – 19 га. Протяженность участка с запада на восток – около 500 м, с севера на юг – около 700 м.

С восточной стороны территория обследования ограничена трассой Орлово-Денисовского проспекта и полосы отвода вдоль него, предназначенной для устройства подземных коммунальных сетей. Этот участок был обследован в 2022 году в рамках реализации проекта «Выполнение комплекса технологически и функционально связанных проектно-изыскательских и строительно-монтажных работ по строительству канализационных сетей для подключения многоквартирного дома со встроенно-пристроенным многоэтажным гаражом по адресу: Санкт-Петербург, Орлово-Денисовский проспект, участок 10, (юго-восточнее пересечения с Суздальским шоссе)» (см. главу «Историческая справка»). С юго-западной стороны проходит грунтовая дорога, за которой расположен комплекс складских и производственных зданий, учтенных по улице Летчика Паршина. С северо-западной стороны также расположен кластер промышленных объектов, учтенных по улицам Суздальское шоссе и Дорога в Каменку.

Согласно сводному плану сетей, предоставленному заказчиком производства работ, в границах территории обследования отсутствуют действующие подземные коммуникации.

На момент проведения обследования строительные и иные земляные работы не ведутся.

Высотные отметки территории варьируются в пределах от 19,0 (отметки дна мелиоративных канав) до 20,5 м БС.

Вся площадка делится на отдельные участки довольно глубокими мелиоративными канавами, сухими на момент проведения обследования. Отвалы грунта по краям канав поросли молодыми лиственными деревьями и кустарником.

Территория не огорожена.

Изн. № подл.	Подл. и дата	Изн. № дубл.	Взам. инв. №	Подп. и дата

Ли	Изм.	№ докум.	Подп.	Дата

195/08/2023-2023-ТО

Лист

33

В ходе производства визуального обследования участок был пройден пешими маршрутами с целью поиска подъемного материала, объектов, обладающих признаками археологического объекта культурного наследия.

В ходе визуального обследования проводилась фотофиксация современного состояния территории (рис. 3-5, 13-36).

При визуальном осмотре участка зафиксировано следующее состояние местности:

- по всей территории фиксируются значительные антропогенные воздействия на рельеф, связанные со снятием и перемещением грунта:

- по территории проходят временные дороги с грунтовым покрытием с отвалами грунта по обочинам;

- мелиоративные каналы с отвалами грунта по краям;

- следы работ по обследованию территории на ВОПы в виде небольших ям – «закапушек» диаметром до 0,5 м и глубиной 20-60 см;

- растительность представлена сорными и луговыми травами, редкими кустарниками, сформированный дерновый слой характерен для сельскохозяйственных полей Ленинградской области;

- почвенный слой довольно мощный (в среднем – 30-40 см), что свидетельствует о сельскохозяйственном освоении (распашке);

- значительные участки территории, по всей видимости, сезонно подтопляются.

Осмотр многочисленных обнажений грунта, особенно бортов мелиоративных канав, и следов обследования на ВОПы позволил определить геологическую структуру исследуемой территории – характер и глубину залеганию подстилающих материковых отложений. Кроме того, осмотр обнажений позволил по всей территории до начала шурфовки произвести визуальный поиск подъемного материала, следов наличия значимого культурного слоя и объектов, обладающих признаками объекта археологического культурного наследия.

Име. № подл.	Подл. и дата	Име. № дубл.	Взам. инв. №	Подп. и дата

Ли	Изм.	№ докум.	Подп.	Дата

195/08/2023-2023-ТО

Лист

34

По результатам визуального обследования территории были выбраны места для закладки археологических шурфов - наиболее перспективные с точки зрения вероятности обнаружения объектов археологического культурного наследия и значимого культурного слоя. Шурфы закладывались таким образом, чтобы равномерно исследовать всю площадь объекта, на участках, свободных от растительности, без видимых следов современного антропогенного воздействия (рис. 3-5).

Координаты центра археологических шурфов				
	WGS-84		МСК-1964 Санкт-Петербург	
	X	Y	X	Y
Ш.1	60.049912	30.265449	106973.111	110858.212
Ш.2	60.049706	30.264786	106950.012	110821.364
Ш.3	60.049844	30.264516	106965.326	110806.259
Ш.4	60.049682	30.263910	106947.143	110772.567
Ш.5	60.050137	30.263802	106997.812	110766.348
Ш.6	60.049845	30.262192	106964.923	110676.775
Ш.7	60.050313	30.264293	107017.529	110793.626
Ш.8	60.050475	30.264835	107035.699	110823.751
Ш.9	60.050441	30.259864	107030.813	110546.808
Ш.10	60.050739	30.261431	107064.358	110633.982
Ш.11	60.051382	30.264031	107136.571	110778.554
Ш.12	60.051209	30.263328	107117.141	110739.464
Ш.13	60.051361	30.258787	107133.078	110486.402
Ш.14	60.051607	30.260025	107160.756	110555.268
Ш.15	60.052211	30.262133	107228.512	110672.444
Ш.16	60.052398	30.263486	107249.646	110747.739
Ш.17	60.052644	30.261205	107276.550	110620.553
Ш.18	60.052426	30.259733	107251.939	110538.641
Ш.19	60.052915	30.262557	107307.041	110695.755
Ш.20	60.053025	30.263041	107319.403	110722.670

Основные выводы по результатам проведенных земляных работ:

1. Участок обследования в последние десятилетия использовался в сельскохозяйственных целях;
2. По территории фиксируются значительные отличия в типе материковых геологических отложений (крупнозернистый песок с галькой, песок, светло-серая

Изм. № по дт
Подп. и дата
Изм. № дубл.
Изм. № и др.
Взам. инв. №
Подп. и дата

Ли	Изм.	№ докум.	Подп.	Дата

195/08/2023-2023-ТО

Лист

35

супесь), что свидетельствует о том, что ранее по территории проходило русло реки или ручья, палеорельеф значительно отличался от современного.

3. В центральной части поля на значительной площади почвенный пахотный слой частично или полностью снят строительной техникой, по всей видимости, в недавнее время при поновлении мелиоративных канав.

Шурф 1 (рис. 3-5, 37-44).

Шурф 1 заложен в 150 метрах к северу от юго-восточного угла участка обследования по границе участка.

Размеры – 1х1 м, площадь – 1 кв. м.

До начала работ поверхность шурфа была задернована. Отметка дневной поверхности центра шурфа до начала работ – 20,15 м БС.

Стратиграфия шурфа (по северной стенке):

1. Дерн – до 5 см.
2. Темно-коричневая гумусированная супесь (пахотный слой) – до 30 см.
3. Материк – серый крупнозернистый песок с окатанной галькой – зафиксирован на глубине 35 см от уровня дневной поверхности.

В уровне материковой поверхности фиксируются следы распашки. Материковые отложения прокопаны по всей площади шурфа на глубину 10-15 см.

Общая глубина исследований – 45 см.

В ходе работ в заполнении шурфа археологические артефакты и признаки наличия культурного слоя не зафиксированы.

После окончания работ шурф был рекультивирован до уровня дневной поверхности на момент начала работ.

Шурф 2 (рис. 3-5, 45-52).

Шурф 2 заложен в 40 метрах к юго-западу от шурфа 1 в южной части территории обследования у восточной границы.

Размеры – 1х1 м, площадь – 1 кв. м.

До начала работ поверхность шурфа была задернована. Отметка дневной поверхности центра шурфа до начала работ – 20,0 м БС.

Стратиграфия шурфа (по северной стенке):

Име. № подл.	Подп. и дата	Име. № дубл.	Взам. инв. №	Подп. и дата	Име. № подл.	Ли	Изм.	№ докум.	Подп.	Дата	195/08/2023-2023-ТО	Лист	36

1. Дерн – до 5 см.
2. Темно-серая гумусированная супесь (пахотный слой) – до 35 см.
3. Материк – желто-серый крупнозернистый песок – зафиксирован на глубине 40 см от уровня дневной поверхности. Материковые отложения прокопаны по всей площади шурфа на глубину 10 см.

Следы распашки практически не фиксируются.

Общая глубина исследований – 50 см.

В ходе работ в заполнении шурфа археологические артефакты и признаки наличия культурного слоя не зафиксированы.

После окончания работ шурф был рекультивирован до уровня дневной поверхности на момент начала работ.

Шурф 3 (рис. 3-5, 53-60).

Шурф 3 заложен в 22 метрах к северо-западу от шурфа 2 в южной части участка обследования.

Размеры – 1х1 м, площадь – 1 кв. м.

До начала работ поверхность шурфа была задернована. Отметка дневной поверхности центра шурфа до начала работ – 20,1 м БС.

Стратиграфия шурфа (по северной стенке):

1. Дерн – до 5 см.
2. Темно-коричневая гумусированная супесь (пахотный слой) – до 25 см.
3. Материк – серый крупнозернистый песок с окатанной галькой – зафиксирован на глубине 30 см от уровня дневной поверхности. В центре шурфа расчищен останец материковой серой супеси, обвалованной песком.

В уровне материковой поверхности фиксируются следы распашки в виде углубленных линий с оплывшими краями. Материковые отложения прокопаны по всей площади шурфа на глубину 10 см.

Общая глубина исследований – 40 см.

В ходе работ в заполнении шурфа археологические артефакты и признаки наличия культурного слоя не зафиксированы.

Име. № подл.	Подп. и дата
Име. № дубл.	Взам. инв. №
Име. № подл.	Подп. и дата
Име. № подл.	Подп. и дата

Ли	Изм.	№ докум.	Подп.	Дата

195/08/2023-2023-ТО

Лист

37

После окончания работ шурф был рекультивирован до уровня дневной поверхности на момент начала работ.

Шурф 4 (рис. 3-5, 61-68).

Шурф 4 заложен в 32 метрах к юг-западу от шурфа 3 и в 44 метрах к западу от шурфа 2 в южной части участка обследования.

Размеры – 1х1 м, площадь – 1 кв. м.

До начала работ поверхность шурфа была задернована. Отметка дневной поверхности центра шурфа до начала работ – 20,0 м БС.

Стратиграфия шурфа (по северной стенке):

1. Дерн – до 5 см.
2. Темно-коричневая гумусированная супесь (пахотный слой) – до 25 см.
3. Материк – серый крупнозернистый песок с окатанной галькой и линзами серой материковой супеси – зафиксирован на глубине 30 см от уровня дневной поверхности.

В уровне материковой поверхности фиксируются следы распашки в виде углубленных линий с оплывшими краями. Материковые отложения прокопаны по всей площади шурфа на глубину 15 см.

Общая глубина исследований – 45 см.

В ходе работ в заполнении шурфа археологические артефакты и признаки наличия культурного слоя не зафиксированы.

После окончания работ шурф был рекультивирован до уровня дневной поверхности на момент начала работ.

Шурф 5 (рис. 3-5, 69-76).

Шурф 5 заложен в 45 метрах к северу от шурфа 4 на части поля отделенной от южной (где расположены шурфы №№ 1-4) мелиоративной канавой (первая канава).

Размеры – 1х1 м, площадь – 1 кв. м.

До начала работ поверхность шурфа была задернована. Отметка дневной поверхности центра шурфа до начала работ – 19,9 м БС.

Стратиграфия шурфа (по северной стенке):

Име. № подл.	Подп. и дата	Име. № дубл.	Взам. инв. №	Подп. и дата

Ли	Изм.	№ докум.	Подп.	Дата

195/08/2023-2023-ТО

Лист

38

1. Дерн – до 5 см.
2. Темно-коричневая гумусированная супесь (пахотный слой) – до 30 см.
3. Материк – серый крупнозернистый песок с окатанной галькой – зафиксирован на глубине 35 см от уровня дневной поверхности.

В уровне материковой поверхности фиксируются следы распашки. Материковые отложения прокопаны по всей площади шурфа на глубину 5-10 см.

Общая глубина исследований – 35 см.

В ходе работ в заполнении шурфа археологические артефакты и признаки наличия культурного слоя не зафиксированы.

После окончания работ шурф был рекультивирован до уровня дневной поверхности на момент начала работ.

Шурф 6 (рис. 3-5, 77-84).

Шурф 6 заложен в 95 метрах к юго-западу от шурфа 5 на краю первой мелиоративной канавы.

Размеры – 1х1 м, площадь – 1 кв. м.

До начала работ поверхность шурфа была задернована. Отметка дневной поверхности центра шурфа до начала работ – 20,0 м БС.

Стратиграфия шурфа (по северной стенке):

1. Дерн – до 5 см.
2. Темно-коричневая гумусированная супесь (пахотный слой) – до 25 см.
3. Материк – серый крупнозернистый песок с окатанной галькой– зафиксирован на глубине 30 см от уровня дневной поверхности.

В уровне материковой поверхности фиксируются следы распашки. Материковые отложения прокопаны по всей площади шурфа на глубину 15 см.

Общая глубина исследований – 45 см.

В ходе работ в заполнении шурфа археологические артефакты и признаки наличия культурного слоя не зафиксированы.

После окончания работ шурф был рекультивирован до уровня дневной поверхности на момент начала работ.

Име. № подл.	Подп. и дата
Име. № инв. №	Подп. и дата
Име. № дубл.	Подп. и дата
Име. № подл.	Подп. и дата

Ли	Изм.	№ докум.	Подп.	Дата

195/08/2023-2023-ТО

Лист

39

Шурф 7 (рис. 3-5, 85-92).

Шурф 7 заложен в 33 метрах к северо-востоку от шурфа 5 на краю первой мелиоративной канавы.

Размеры – 1х1 м, площадь – 1 кв. м.

До начала работ поверхность шурфа была задернована. Отметка дневной поверхности центра шурфа до начала работ – 19,9 м БС.

Стратиграфия шурфа (по северной стенке):

1. Дерн – до 5 см.
2. Темно-коричневая гумусированная супесь (пахотный слой) – до 25 см.
3. Материк – серый крупнозернистый песок с окатанной галькой – зафиксирован на глубине 30 см от уровня дневной поверхности.

В уровне материковой поверхности фиксируются следы распашки. Материковые отложения прокопаны по всей площади шурфа на глубину 15 см.

Общая глубина исследований – 45 см.

В ходе работ в заполнении шурфа археологические артефакты и признаки наличия культурного слоя не зафиксированы.

После окончания работ шурф был рекультивирован до уровня дневной поверхности на момент начала работ.

Шурф 8 (рис. 3-5, 93-100).

Шурф 8 заложен в 35 метрах к северо-востоку от шурфа 6 на краю первой мелиоративной канавы.

Размеры – 1х1 м, площадь – 1 кв. м.

До начала работ поверхность шурфа была задернована. Отметка дневной поверхности центра шурфа до начала работ – 20,0 м БС.

Стратиграфия шурфа (по северной стенке):

1. Дерн – до 5 см.
2. Темно-коричневая гумусированная супесь (пахотный слой) – 15-20 см.
3. Материк – светло-серая супесь с ожелезнением – зафиксирован на глубине 20-25 см от уровня дневной поверхности.

Име. № подл. Подп. и дата

Име. № подл.	Изм.	№ докум.	Подп.	Дата

195/08/2023-2023-ТО

Лист

40

В уровне материковой поверхности фиксируются следы распашки. Материковые отложения прокопаны по всей площади шурфа на глубину 10-15 см.

Общая глубина исследований – 35 см.

В ходе работ в заполнении шурфа археологические артефакты и признаки наличия культурного слоя не зафиксированы.

После окончания работ шурф был рекультивирован до уровня дневной поверхности на момент начала работ.

Шурф 9 (рис. 3-5, 101-108).

Шурф 9 заложен в 75 метрах к северо-востоку от края участка на краю мелиоративной канавы (вторая канава), отделяющей часть поля, где расположены шурфы №№ 5-8.

Размеры – 1х1 м, площадь – 1 кв. м.

До начала работ поверхность шурфа была задернована. Отметка дневной поверхности центра шурфа до начала работ –20,0 м БС.

Стратиграфия шурфа (по северной стенке):

1. Дерн – до 5 см.
2. Темно-серая гумусированная супесь (пахотный слой) – до 15 см.
3. Материк – серый песок с ожелезнением – зафиксирован на глубине 15-20 см от уровня дневной поверхности. Материковые отложения прокопаны на глубину до 15 см по всей площади шурфа.

В уровне материковой поверхности фиксируются следы распашки.

Общая глубина исследований – 35 см.

В ходе работ в заполнении шурфа археологические артефакты и признаки наличия культурного слоя не зафиксированы.

По всей видимости, верхняя часть пахотного слоя была срезана строительной техникой в недавнем прошлом, возможно, при поновлении мелиоративной канавы.

После окончания работ шурф был рекультивирован до уровня дневной поверхности на момент начала работ.

Име. № подл. Подп. и дата. Име. № дубл. Взам. инв. № Подп. и дата. Име. № подл.

Ли	Изм.	№ докум.	Подп.	Дата

195/08/2023-2023-ТО

Лист

41

Шурф 10 (рис. 3-5, 109-116).

Шурф 10 заложен в 93 метрах к северо-востоку от шурфа 9 на краю второй мелиоративной канавы.

Размеры – 1х1 м, площадь – 1 кв. м.

До начала работ поверхность шурфа была задернована. Отметка дневной поверхности центра шурфа до начала работ – 19,8 м БС.

Стратиграфия шурфа (по северной стенке):

1. Дерн – до 5 см.
2. Темно-серая гумусированная супесь (пахотный слой) – до 20 см.
3. Материк – серый крупнозернистый песок с окатанной галькой– зафиксирован на глубине 25 см от уровня дневной поверхности.

В уровне материковой поверхности фиксируются следы распашки. Материковые отложения прокопаны по всей площади шурфа на глубину 15 см.

Общая глубина исследований – 35 см.

В ходе работ в заполнении шурфа археологические артефакты и признаки наличия культурного слоя не зафиксированы.

По всей видимости, как и в шурфе №10 пахотный почвенный слой был частично срезан в недавнем прошлом.

После окончания работ шурф был рекультивирован до уровня дневной поверхности на момент начала работ.

Шурф 11 (рис. 3-5, 117-124).

Шурф 11 заложен в 83 метрах к юго-западу от западного края и в 160 метрах к северо-востоку от шурфа 10 на краю второй мелиоративной канавы.

Размеры – 1х1 м, площадь – 1 кв. м.

До начала работ поверхность шурфа была задернована. Отметка дневной поверхности центра шурфа до начала работ – 19,8 м БС.

Стратиграфия шурфа (по северной стенке):

1. Дерн и почвенный слой практически отсутствуют
2. Переотложенный материковый песок - до 15 см.

Име. № подл. Подп. и дата

Име. № подл.	Изм.	№ докум.	Подп.	Дата

195/08/2023-2023-ТО

Лист

42

3. Материк – серый песок– зафиксирован на глубине около 20 см от уровня дневной поверхности.

Материковые отложения прокопаны по всей площади шурфа на глубину 10 см.

Общая глубина исследований – 30 см.

В ходе работ в заполнении шурфа археологические артефакты и признаки наличия культурного слоя не зафиксированы.

По всей видимости, как и в шурфе №10 пахотный почвенный слой был полностью срезан в недавнем прошлом строительной техникой, верх геологических материковых слоев перемешался с плодородным грунтом, после чего вновь начался процесс почвообразования.

После окончания работ шурф был рекультивирован до уровня дневной поверхности на момент начала работ.

Шурф 12 (рис. 3-5, 125-132).

Шурф 12 заложен в 43 метрах к юго-западу от шурфа 11 на краю второй мелиоративной канавы.

Размеры – 1х1 м, площадь – 1 кв. м.

До начала работ поверхность шурфа была задернована. Отметка дневной поверхности центра шурфа до начала работ – 19,8 м БС.

Стратиграфия шурфа (по северной стенке):

1. Дерн и почвенный слой практически отсутствуют
2. Переотложенный материковый песок - до 30 см.
3. Материк – серый песок– зафиксирован на глубине около 30 см от уровня дневной поверхности.

Материковые отложения прокопаны по всей площади шурфа на глубину 10 см.

Общая глубина исследований – 40 см.

В ходе работ в заполнении шурфа археологические артефакты и признаки наличия культурного слоя не зафиксированы.

Име. № подл.	Подп. и дата
Име. № дубл.	Взам. инв. №
Име. № подл.	Подп. и дата
Име. № подл.	Подп. и дата

Ли	Изм.	№ докум.	Подп.	Дата

195/08/2023-2023-ТО

Лист

43

По всей видимости, как и в шурфе №11 пахотный почвенный слой был полностью срезан в недавнем прошлом строительной техникой, верх геологических материковых слоев перемешался с плодородным грунтом, после чего вновь начался процесс почвообразования.

После окончания работ шурф был рекультивирован до уровня дневной поверхности на момент начала работ.

Шурф 13 (рис. 3-5, 133-140).

Шурф 13 заложен в 85 метрах к северо-востоку от западной границы территории обследования на краю мелиоративной канавы (третья канава), отделяющей южный участок поля, где расположены шурфы №№ 9-12.

Размеры – 1х1 м, площадь – 1 кв. м.

До начала работ поверхность шурфа была задернована. Отметка дневной поверхности центра шурфа до начала работ – 20,15 м БС.

Стратиграфия шурфа (по северной стенке):

1. Дерн – до 5 см.
2. Темно-коричневая гумусированная супесь (пахотный слой) – до 25 см.
3. Материк – ярко рыжий крупнозернистый песок – зафиксирован на глубине 30 см от уровня дневной поверхности.

В уровне материковой поверхности фиксируются следы распашки. Материковые отложения прокопаны по всей площади шурфа на глубину 10 см.

Общая глубина исследований – 40 см.

В ходе работ в заполнении шурфа археологические артефакты и признаки наличия культурного слоя не зафиксированы.

После окончания работ шурф был рекультивирован до уровня дневной поверхности на момент начала работ.

Шурф 14 (рис. 3-5, 141-148).

Шурф 14 заложен в 75 метрах к северо-востоку от шурфа 13 на краю третьей мелиоративной канавы.

Размеры – 1х1 м, площадь – 1 кв. м.

Име. № подл.	Подп. и дата
Име. № инв.	Взам. инв. №
Име. № дубл.	Подп. и дата
Име. № подл.	Подп. и дата

Ли	Изм.	№ докум.	Подп.	Дата

195/08/2023-2023-ТО

Лист

44

До начала работ поверхность шурфа была задернована. Отметка дневной поверхности центра шурфа до начала работ – 20,0 м БС.

Стратиграфия шурфа (по северной стенке):

1. Дерн – до 5 см.
2. Темно-коричневая гумусированная супесь (пахотный слой) – до 25 см.
3. Материк – ярко рыжий крупнозернистый песок – зафиксирован на глубине 30 см от уровня дневной поверхности.

В уровне материковой поверхности фиксируются следы распашки. Материковые отложения прокопаны по всей площади шурфа на глубину 10 см.

Общая глубина исследований – 40 см.

В ходе работ в заполнении шурфа археологические артефакты и признаки наличия культурного слоя не зафиксированы.

После окончания работ шурф был рекультивирован до уровня дневной поверхности на момент начала работ.

Шурф 15 (рис. 3-5, 149-156).

Шурф 15 заложен в 135 метрах к северо-востоку от шурфа 14 на краю третьей мелиоративной канавы.

Размеры – 1х1 м, площадь – 1 кв. м.

До начала работ поверхность шурфа была задернована. Отметка дневной поверхности центра шурфа до начала работ – 19,95 м БС.

Стратиграфия шурфа (по северной стенке):

1. Дерн – до 5 см.
2. Темно-коричневая гумусированная супесь (пахотный слой) – до 20 см.
3. Материк – серый песок – зафиксирован на глубине 25 см от уровня дневной поверхности.

В уровне материковой поверхности фиксируются следы распашки. Материковые отложения прокопаны по всей площади шурфа на глубину до 20 см (до основания борозд распашки).

Общая глубина исследований – 45 см.

Име. № подл.	Подп. и дата
Име. № дубл.	Взам. инв. №
Име. № подл.	Подп. и дата
Име. № подл.	Подп. и дата

Ли	Изм.	№ докум.	Подп.	Дата

195/08/2023-2023-ТО

Лист

45

В ходе работ в заполнении шурфа археологические артефакты и признаки наличия культурного слоя не зафиксированы.

После окончания работ шурф был рекультивирован до уровня дневной поверхности на момент начала работ.

Шурф 16 (рис. 3-5, 157-164).

Шурф 16 заложен в 80 метрах к северо-востоку от шурфа 14 на краю третьей мелиоративной канавы и в 100 метрах к западу от восточного края территории обследования.

Размеры – 1х1 м, площадь – 1 кв. м.

До начала работ поверхность шурфа была задернована. Отметка дневной поверхности центра шурфа до начала работ – 19,95 м БС.

Стратиграфия шурфа (по северной стенке):

1. Дерн – до 5 см.
2. Темно-коричневая гумусированная супесь (пахотный слой) – до 25 см.
3. Материк – ярко рыжий крупнозернистый песок – зафиксирован на глубине 30 см от уровня дневной поверхности.

В уровне материковой поверхности фиксируются следы распашки. Материковые отложения прокопаны по всей площади шурфа на глубину 10 см.

Общая глубина исследований – 40 см.

В ходе работ в заполнении шурфа археологические артефакты и признаки наличия культурного слоя не зафиксированы.

После окончания работ шурф был рекультивирован до уровня дневной поверхности на момент начала работ.

Шурф 17 (рис. 3-5, 165-172).

Шурф 17 заложен в 160 метрах к северо-востоку от западной границы территории обследования на краю мелиоративной канавы (четвертая канава), отделяющей южный участок поля, где расположены шурфы №№ 13-16.

Размеры – 1х1 м, площадь – 1 кв. м.

До начала работ поверхность шурфа была задернована. Отметка дневной поверхности центра шурфа до начала работ – 19,7 м БС.

Име. № подл.	Подп. и дата	Име. № дубл.	Взам. инв. №	Подп. и дата	Име. № инв.	Ли	Изм.	№ докум.	Подп.	Дата	195/08/2023-2023-ТО	Лист
												46

Стратиграфия шурфа (по северной стенке):

1. Дерн – до 5 см.
2. Темно-коричневая гумусированная супесь (пахотный слой) – до 25 см.
3. Материк – ярко рыжий крупнозернистый песок с ожелезнением – зафиксирован на глубине 30 см от уровня дневной поверхности.

В уровне материковой поверхности фиксируются следы распашки. Материковые отложения прокопаны по всей площади шурфа на глубину 15 см.

Общая глубина исследований – 45 см.

В ходе работ в заполнении шурфа археологические артефакты и признаки наличия культурного слоя не зафиксированы.

После окончания работ шурф был рекультивирован до уровня дневной поверхности на момент начала работ.

Шурф 18 (рис. 3-5, 173-180).

Шурф 18 заложен в 85 метрах к северо-востоку от западной границы территории обследования на краю мелиоративной канавы (четвертая канава) и в 85 метрах к юго-западу от шурфа 17.

Размеры – 1х1 м, площадь – 1 кв. м.

До начала работ поверхность шурфа была задернована. Отметка дневной поверхности центра шурфа до начала работ – 19,95 м БС.

Стратиграфия шурфа (по северной стенке):

1. Дерн – до 5 см.
2. Темно-коричневая гумусированная супесь (пахотный слой) – до 30 см.
3. Материк – ярко рыжий крупнозернистый песок с ожелезнением – зафиксирован на глубине 30 - 35 см от уровня дневной поверхности.

В уровне материковой поверхности фиксируются следы распашки. Материковые отложения прокопаны по всей площади шурфа на глубину до 10 см.

Общая глубина исследований – 40 см.

В ходе работ в заполнении шурфа археологические артефакты и признаки наличия культурного слоя не зафиксированы.

Име. № подл.	Подп. и дата
Име. № дубл.	Подп. и дата
Взам. инв. №	Подп. и дата
Име. № подл.	Подп. и дата

Ли	Изм.	№ докум.	Подп.	Дата

195/08/2023-2023-ТО

Лист

47

После окончания работ шурф был рекультивирован до уровня дневной поверхности на момент начала работ.

Шурф 19 (рис. 3-5, 181-188).

Шурф 19 заложен в 83 метрах к северо-востоку от шурфа 17 на краю четвертой мелиоративной канавы.

Размеры – 1х1 м, площадь – 1 кв. м.

До начала работ поверхность шурфа была задернована. Отметка дневной поверхности центра шурфа до начала работ – 19,9 м БС.

Стратиграфия шурфа (по северной стенке):

1. Дерн – до 5 см.
2. Темно-коричневая гумусированная супесь (пахотный слой) – до 20 см.
3. Материк – ярко рыжий крупнозернистый песок – зафиксирован на глубине 25 см от уровня дневной поверхности.

В уровне материковой поверхности фиксируются следы распашки. Материковые отложения прокопаны по всей площади шурфа на глубину до 10 см.

Общая глубина исследований – 35 см.

В ходе работ в заполнении шурфа археологические артефакты и признаки наличия культурного слоя не зафиксированы.

После окончания работ шурф был рекультивирован до уровня дневной поверхности на момент начала работ.

Шурф 20 (рис. 3-5, 189-196).

Шурф 20 заложен в 30 метрах к северо-востоку от шурфа 19 на краю четвертой мелиоративной канавы и в 130 метрах к западу от восточной границы территории обследования.

Размеры – 1х1 м, площадь – 1 кв. м.

До начала работ поверхность шурфа была задернована. Отметка дневной поверхности центра шурфа до начала работ – 19,9 м БС.

Стратиграфия шурфа (по северной стенке):

1. Дерн – до 5 см.
2. Темно-коричневая гумусированная супесь (пахотный слой) – до 25 см.

Име. № подл.	Подп. и дата	Име. № дубл.	Взам. инв. №	Подп. и дата	Име. № инв.	Ли	Изм.	№ докум.	Подп.	Дата	195/08/2023-2023-ТО	Лист
												48

3. Материк – ярко рыжий крупнозернистый песок – зафиксирован на глубине 30 см от уровня дневной поверхности.

В уровне материковой поверхности фиксируются следы распашки. Материковые отложения прокопаны по всей площади шурфа на глубину до 10 см. Общая глубина исследований – 40 см.

В ходе работ в заполнении шурфа археологические артефакты и признаки наличия культурного слоя не зафиксированы.

После окончания работ шурф был рекультивирован до уровня дневной поверхности на момент начала работ.

Име. № подл.	Подп. и дата	Взам. инв. №	Име. № дубл.	Подп. и дата	Име. № подл.																																																																																																																																				
																	195/08/2023-2023-ТО	Лист																																																																																																																							
Ли	Изм.	№ докум.	Подп.	Дата	49																																																																																																																																				

ЗАКЛЮЧЕНИЕ

В ходе выполнения научно-исследовательских археологических работ в виде историко-культурного научного археологического обследования (разведки) с целью проведения государственной историко-культурной экспертизы земельного участка по адресу: 194362, Санкт-Петербург, Заповедная улица, участок 6, (севернее дома 51б, литера А по Заповедной улице) (кадастровый номер: 78:34:0004270:8507) был обследован земельный участок площадью 19 га и заложено 20 разведочных шурфов размером 1х1 метра, общей площадью 20 м².

В результате проведенных работ можно сделать следующие выводы:

1. Участок обследования находился вне зоны активного хозяйственного освоения вплоть до XX века.
2. На непо потревоженных земляными работами последнего времени участках почвенный слой достигает мощности 35 см, фиксируются следы распашки. Значимый культурный слой не выявлен.
3. На исследуемой территории в границах проектирования объектов культурного (археологического) наследия не выявлено. Объекты, обладающие признаками объекта культурного наследия, отсутствуют.

Таким образом, на территории земельного участка по адресу: 194362, Санкт-Петербург, Заповедная улица, участок 6, (севернее дома 51б, литера А по Заповедной улице) (кадастровый номер: 78:34:0004270:8507) объекты культурного наследия, включенные в Единый Государственный реестр памятников истории культуры Российской Федерации, отсутствуют. Объектов культурного (археологического) наследия не выявлено. Объекты, обладающие признаками объекта культурного наследия, отсутствуют.



к.и.н. Н.Ф. Соловьёва

Изм. № по вкл.	Подп. и дата
Изм. № дубл.	Взам. инв. №
Подп. и дата	Подп. и дата

Ли	Изм.	№ докум.	Подп.	Дата

195/08/2023-2023-ТО

Лист

50

СПИСОК ИСТОЧНИКОВ И ЛИТЕРАТУРЫ

1. Алексеева С.В., Балашов Е.А., Владимирович А.Г. и др. Топонимическая Энциклопедия Санкт-Петербурга. К трехсотлетию Санкт-Петербурга. СПб. 2002.
2. Богданов И. А. Лахта. Ольгино. Лисий Нос. СПб., 2005.
3. Большая топонимическая энциклопедия Санкт-Петербурга. СПб. 2013.
4. Герасимов Д.В. История изучения, хронология и периодизация памятников эпохи неолита юга Карельского перешейка //Археологическое наследие Санкт-Петербурга. - СПб., 2003. - Вып. 1. -С. 12-24.
5. Глезеров С.Е. Исторические районы Петербурга от а до я. СПб. 2013.
6. Городские имена сегодня и вчера. Петербургская топонимика. СПб. 1997.
7. Даринский А.В. География Ленинграда. Л. 1982.
8. Переписная оброчная книга вотской пятины, 1500 года. Вторая половина // Новгородские писцовые книги, изданные археографической комиссией. СПб. 1868.
9. Семенцов С.В. Развитие Приневья и Приладожья в VIII-XVII вв. – основа создания Санкт-Петербурга и всей Санкт-петербургской агломерации// Елагинские чтения. Выпуск 1. СПб. 2003.
10. Сорокин П.Е. О системе расселения в Приневье в допетровское время //Сельская Русь в IX–XVI вв. М. 2008.

Электронные ресурсы:

1. <http://www.etomesto.ru/peterburg/>
2. www.citywalls.ru
3. <http://www.spbin.ru/> - электронная энциклопедия Санкт-Петербурга

Име. № подл.	Подл. и дата	Име. № дубл.	Взам. инв. №	Подп. и дата	Ли	Изм.	№ докум.	Подп.	Дата	195/08/2023-2023-ТО	Лист
											51

СПИСОК ИЛЛЮСТРАЦИЙ

Рис. 1. СПб-2023. Заповедная ул., уч. 6, КН:78:34:0004270:8507. Местоположение участка производства работ на фрагменте карты г. Санкт-Петербурга (yandex.ru).

Рис. 2. СПб-2023. Заповедная ул., уч. 6, КН:78:34:0004270:8507. Границы участка производства работ на фрагменте карты г. Санкт-Петербурга.

Рис. 3. СПб-2023. Заповедная ул., уч. 6, КН:78:34:0004270:8507. Участок обследования с указанием месторасположения точек съемки видовых фотографий и археологических шурфов на фрагменте карты Санкт-Петербурга.

Рис. 4. СПб-2023. Заповедная ул., уч. 6, КН:78:34:0004270:8507. Участок обследования с указанием месторасположения точек съемки видовых фотографий и археологических шурфов на аэрофотоснимке.

Рис. 5. СПб-2023. Заповедная ул., уч. 6, КН:78:34:0004270:8507. Участок обследования с указанием месторасположения точек съемки видовых фотографий и археологических шурфов на топоплане.

Рис. 6. СПб-2023. Заповедная ул., уч. 6, КН:78:34:0004270:8507. Участок обследования на карте 1676 года.

Рис. 7. СПб-2023. Заповедная ул., уч. 6, КН:78:34:0004270:8507. Участок обследования на карте 1727 года.

Рис. 8. СПб-2023. Заповедная ул., уч. 6, КН:78:34:0004270:8507. Участок обследования на карте 1834 года.

Рис. 9. СПб-2023. Заповедная ул., уч. 6, КН:78:34:0004270:8507. Участок обследования на карте 1868 года.

Рис. 10. СПб-2023. Заповедная ул., уч. 6, КН:78:34:0004270:8507. Участок обследования на карте 1913 года.

Рис. 11. СПб-2023. Заповедная ул., уч. 6, КН:78:34:0004270:8507. Участок обследования на карте 1994 года.

Рис. 12. СПб-2023. Заповедная ул., уч. 6, КН:78:34:0004270:8507. Участок обследования на спутниковом снимке 1980 года.

Рис. 13. СПб-2023. Заповедная ул., уч. 6, КН:78:34:0004270:8507. Точка фотофиксации 1, вид на юг.

Име. № подл.	Подл. и дата	Име. № дубл.	Взам. инв. №	Подл. и дата	Ли	Изм.	№ докум.	Подп.	Дата	195/08/2023-2023-ТО	Лист	52

- Рис. 14. СПб-2023. Заповедная ул., уч. 6, КН:78:34:0004270:8507. Точка фотофиксации 1, вид на юго-запад.
- Рис. 15. СПб-2023. Заповедная ул., уч. 6, КН:78:34:0004270:8507. Точка фотофиксации 1, вид на северо-запад.
- Рис. 16. СПб-2023. Заповедная ул., уч. 6, КН:78:34:0004270:8507. Точка фотофиксации 1, вид на север.
- Рис. 17. СПб-2023. Заповедная ул., уч. 6, КН:78:34:0004270:8507. Точка фотофиксации 2, вид на северо-запад.
- Рис. 18. СПб-2023. Заповедная ул., уч. 6, КН:78:34:0004270:8507. Точка фотофиксации 2, вид на северо-восток.
- Рис. 19. СПб-2023. Заповедная ул., уч. 6, КН:78:34:0004270:8507. Точка фотофиксации 2, вид на запад.
- Рис. 20. СПб-2023. Заповедная ул., уч. 6, КН:78:34:0004270:8507. Точка фотофиксации 2, вид на юг.
- Рис. 21. СПб-2023. Заповедная ул., уч. 6, КН:78:34:0004270:8507. Точка фотофиксации 3, вид на юг.
- Рис. 22. СПб-2023. Заповедная ул., уч. 6, КН:78:34:0004270:8507. Точка фотофиксации 3, вид на запад.
- Рис. 23. СПб-2023. Заповедная ул., уч. 6, КН:78:34:0004270:8507. Точка фотофиксации 3, вид на север.
- Рис. 24. СПб-2023. Заповедная ул., уч. 6, КН:78:34:0004270:8507. Точка фотофиксации 3, вид на восток.
- Рис. 25. СПб-2023. Заповедная ул., уч. 6, КН:78:34:0004270:8507. Точка фотофиксации 4, вид на восток.
- Рис. 26. СПб-2023. Заповедная ул., уч. 6, КН:78:34:0004270:8507. Точка фотофиксации 4, вид на север.
- Рис. 27. СПб-2023. Заповедная ул., уч. 6, КН:78:34:0004270:8507. Точка фотофиксации 4, вид на запад.
- Рис. 28. СПб-2023. Заповедная ул., уч. 6, КН:78:34:0004270:8507. Точка фотофиксации 4, вид на юг.

Име. № подл.	Подп. и дата	Име. № дубл.	Взам. инв. №	Подп. и дата	Ли	Изм.	№ докум.	Подп.	Дата	195/08/2023-2023-ТО	Лист
											53

- Рис. 29. СПб-2023. Заповедная ул., уч. 6, КН:78:34:0004270:8507. Точка фотофиксации 5, вид на восток.
- Рис. 30. СПб-2023. Заповедная ул., уч. 6, КН:78:34:0004270:8507. Точка фотофиксации 5, вид на север.
- Рис. 31. СПб-2023. Заповедная ул., уч. 6, КН:78:34:0004270:8507. Точка фотофиксации 5, вид на запад.
- Рис. 32. СПб-2023. Заповедная ул., уч. 6, КН:78:34:0004270:8507. Точка фотофиксации 5, вид на юг.
- Рис. 33. СПб-2023. Заповедная ул., уч. 6, КН:78:34:0004270:8507. Точка фотофиксации 6, вид на восток.
- Рис. 34. СПб-2023. Заповедная ул., уч. 6, КН:78:34:0004270:8507. Точка фотофиксации 6, вид на север.
- Рис. 35. СПб-2023. Заповедная ул., уч. 6, КН:78:34:0004270:8507. Точка фотофиксации 6, вид на запад.
- Рис. 36. СПб-2023. Заповедная ул., уч. 6, КН:78:34:0004270:8507. Точка фотофиксации 6, вид на юг.
- Рис. 37. СПб-2023. Заповедная ул., уч. 6, КН:78:34:0004270:8507. Местоположение шурфа 1, вид на запад.
- Рис. 38. СПб-2023. Заповедная ул., уч. 6, КН:78:34:0004270:8507. Шурф 1, дневная поверхность до начала работ, вид на запад.
- Рис. 39. СПб-2023. Заповедная ул., уч. 6, КН:78:34:0004270:8507. Шурф 1, фиксация по уровню материковой поверхности, вид на северо-запад.
- Рис. 40. СПб-2023. Заповедная ул., уч. 6, КН:78:34:0004270:8507. Шурф 1, фиксация по уровню материковой поверхности, вид на запад.
- Рис. 41. СПб-2023. Заповедная ул., уч. 6, КН:78:34:0004270:8507. Шурф 1, западная стенка.
- Рис. 42. СПб-2023. Заповедная ул., уч. 6, КН:78:34:0004270:8507. Шурф 1, фиксация по уровню материковой поверхности, вид на север.
- Рис. 43. СПб-2023. Заповедная ул., уч. 6, КН:78:34:0004270:8507. Шурф 1, северная стенка.

Подп. и дата
Взам. инв. №
Инв. № дубл.
Подп. и дата
Инв. № подл.

Ли	Изм.	№ докум.	Подп.	Дата

- Рис. 44. СПб-2023. Заповедная ул., уч. 6, КН:78:34:0004270:8507. Шурф 1 после рекультивации, вид на запад.
- Рис. 45. СПб-2023. Заповедная ул., уч. 6, КН:78:34:0004270:8507. Местоположение шурфа 2, вид на запад.
- Рис. 46. СПб-2023. Заповедная ул., уч. 6, КН:78:34:0004270:8507. Шурф 2, дневная поверхность до начала работ, вид на запад.
- Рис. 47. СПб-2023. Заповедная ул., уч. 6, КН:78:34:0004270:8507. Шурф 2, фиксация по уровню материковой поверхности, вид на северо-запад.
- Рис. 48. СПб-2023. Заповедная ул., уч. 6, КН:78:34:0004270:8507. Шурф 2, фиксация по уровню материковой поверхности, вид на запад.
- Рис. 49. СПб-2023. Заповедная ул., уч. 6, КН:78:34:0004270:8507. Шурф 2, западная стенка.
- Рис. 50. СПб-2023. Заповедная ул., уч. 6, КН:78:34:0004270:8507. Шурф 2, фиксация по уровню материковой поверхности, вид на север.
- Рис. 51. СПб-2023. Заповедная ул., уч. 6, КН:78:34:0004270:8507. Шурф 2, северная стенка.
- Рис. 52. СПб-2023. Заповедная ул., уч. 6, КН:78:34:0004270:8507. Шурф 2 после рекультивации, вид на запад.
- Рис. 53. СПб-2023. Заповедная ул., уч. 6, КН:78:34:0004270:8507. Местоположение шурфа 3, вид на запад.
- Рис. 54. СПб-2023. Заповедная ул., уч. 6, КН:78:34:0004270:8507. Шурф 3, дневная поверхность до начала работ, вид на запад.
- Рис. 55. СПб-2023. Заповедная ул., уч. 6, КН:78:34:0004270:8507. Шурф 3, фиксация по уровню материковой поверхности, вид на северо-запад.
- Рис. 56. СПб-2023. Заповедная ул., уч. 6, КН:78:34:0004270:8507. Шурф 3, фиксация по уровню материковой поверхности, вид на запад.
- Рис. 57. СПб-2023. Заповедная ул., уч. 6, КН:78:34:0004270:8507. Шурф 3, западная стенка.
- Рис. 58. СПб-2023. Заповедная ул., уч. 6, КН:78:34:0004270:8507. Шурф 3, фиксация по уровню материковой поверхности, вид на север.

Име. № подл.	Подп. и дата	Име. № дубл.	Взам. инв. №	Подп. и дата	Име. № инв.	Лист
Ли	Изм.	№ докум.	Подп.	Дата		

- Рис. 59. СПб-2023. Заповедная ул., уч. 6, КН:78:34:0004270:8507. Шурф 3, северная стенка.
- Рис. 60. СПб-2023. Заповедная ул., уч. 6, КН:78:34:0004270:8507. Шурф 3 после рекультивации, вид на запад.
- Рис. 61. СПб-2023. Заповедная ул., уч. 6, КН:78:34:0004270:8507. Местоположение шурфа 4, вид на запад.
- Рис. 62. СПб-2023. Заповедная ул., уч. 6, КН:78:34:0004270:8507. Шурф 4, дневная поверхность до начала работ, вид на запад.
- Рис. 63. СПб-2023. Заповедная ул., уч. 6, КН:78:34:0004270:8507. Шурф 4, фиксация по уровню материковой поверхности, вид на северо-запад.
- Рис. 64. СПб-2023. Заповедная ул., уч. 6, КН:78:34:0004270:8507. Шурф 4, фиксация по уровню материковой поверхности, вид на запад.
- Рис. 65. СПб-2023. Заповедная ул., уч. 6, КН:78:34:0004270:8507. Шурф 4, западная стенка.
- Рис. 66. СПб-2023. Заповедная ул., уч. 6, КН:78:34:0004270:8507. Шурф 4, фиксация по уровню материковой поверхности, вид на север.
- Рис. 67. СПб-2023. Заповедная ул., уч. 6, КН:78:34:0004270:8507. Шурф 4, северная стенка.
- Рис. 68. СПб-2023. Заповедная ул., уч. 6, КН:78:34:0004270:8507. Шурф 4 после рекультивации, вид на запад.
- Рис. 69. СПб-2023. Заповедная ул., уч. 6, КН:78:34:0004270:8507. Местоположение шурфа 5, вид на запад.
- Рис. 70. СПб-2023. Заповедная ул., уч. 6, КН:78:34:0004270:8507. Шурф 5, дневная поверхность до начала работ, вид на запад.
- Рис. 71. СПб-2023. Заповедная ул., уч. 6, КН:78:34:0004270:8507. Шурф 5, фиксация по уровню материковой поверхности, вид на северо-запад.
- Рис. 72. СПб-2023. Заповедная ул., уч. 6, КН:78:34:0004270:8507. Шурф 5, фиксация по уровню материковой поверхности, вид на запад.
- Рис. 73. СПб-2023. Заповедная ул., уч. 6, КН:78:34:0004270:8507. Шурф 5, западная стенка.

Име. № подл.	Подп. и дата	Име. № дубл.	Взам. инв. №	Подп. и дата
--------------	--------------	--------------	--------------	--------------

Ли	Изм.	№ докум.	Подп.	Дата
----	------	----------	-------	------

195/08/2023-2023-ТО

Лист

56

- Рис. 74. СПб-2023. Заповедная ул., уч. 6, КН:78:34:0004270:8507. Шурф 5, фиксация по уровню материковой поверхности, вид на север.
- Рис. 75. СПб-2023. Заповедная ул., уч. 6, КН:78:34:0004270:8507. Шурф 5, северная стенка.
- Рис. 76. СПб-2023. Заповедная ул., уч. 6, КН:78:34:0004270:8507. Шурф 5 после рекультивации, вид на запад.
- Рис. 77. СПб-2023. Заповедная ул., уч. 6, КН:78:34:0004270:8507. Местоположение шурфа 6, вид на запад.
- Рис. 78. СПб-2023. Заповедная ул., уч. 6, КН:78:34:0004270:8507. Шурф 6, дневная поверхность до начала работ, вид на запад.
- Рис. 79. СПб-2023. Заповедная ул., уч. 6, КН:78:34:0004270:8507. Шурф 6, фиксация по уровню материковой поверхности, вид на северо-запад.
- Рис. 80. СПб-2023. Заповедная ул., уч. 6, КН:78:34:0004270:8507. Шурф 6, фиксация по уровню материковой поверхности, вид на запад.
- Рис. 81. СПб-2023. Заповедная ул., уч. 6, КН:78:34:0004270:8507. Шурф 6, западная стенка.
- Рис. 82. СПб-2023. Заповедная ул., уч. 6, КН:78:34:0004270:8507. Шурф 6, фиксация по уровню материковой поверхности, вид на север.
- Рис. 83. СПб-2023. Заповедная ул., уч. 6, КН:78:34:0004270:8507. Шурф 6, северная стенка.
- Рис. 84. СПб-2023. Заповедная ул., уч. 6, КН:78:34:0004270:8507. Шурф 6 после рекультивации, вид на запад.
- Рис. 85. СПб-2023. Заповедная ул., уч. 6, КН:78:34:0004270:8507. Местоположение шурфа 7, вид на запад.
- Рис. 86. СПб-2023. Заповедная ул., уч. 6, КН:78:34:0004270:8507. Шурф 7, дневная поверхность до начала работ, вид на запад.
- Рис. 87. СПб-2023. Заповедная ул., уч. 6, КН:78:34:0004270:8507. Шурф 7, фиксация по уровню материковой поверхности, вид на северо-запад.
- Рис. 88. СПб-2023. Заповедная ул., уч. 6, КН:78:34:0004270:8507. Шурф 7, фиксация по уровню материковой поверхности, вид на запад.

Име. № подл.	Подп. и дата	Име. № дубл.	Взам. инв. №	Подп. и дата	Име. № инв.	Ли	Изм.	№ докум.	Подп.	Дата	195/08/2023-2023-ТО	Лист
												57

- Рис. 89. СПб-2023. Заповедная ул., уч. 6, КН:78:34:0004270:8507. Шурф 7, западная стенка.
- Рис. 90. СПб-2023. Заповедная ул., уч. 6, КН:78:34:0004270:8507. Шурф 7, фиксация по уровню материковой поверхности, вид на север.
- Рис. 91. СПб-2023. Заповедная ул., уч. 6, КН:78:34:0004270:8507. Шурф 7, северная стенка.
- Рис. 92. СПб-2023. Заповедная ул., уч. 6, КН:78:34:0004270:8507. Шурф 7 после рекультивации, вид на запад.
- Рис. 93. СПб-2023. Заповедная ул., уч. 6, КН:78:34:0004270:8507. Местоположение шурфа 8, вид на запад.
- Рис. 94. СПб-2023. Заповедная ул., уч. 6, КН:78:34:0004270:8507. Шурф 8, дневная поверхность до начала работ, вид на запад.
- Рис. 95. СПб-2023. Заповедная ул., уч. 6, КН:78:34:0004270:8507. Шурф 8, фиксация по уровню материковой поверхности, вид на северо-запад.
- Рис. 96. СПб-2023. Заповедная ул., уч. 6, КН:78:34:0004270:8507. Шурф 8, фиксация по уровню материковой поверхности, вид на запад.
- Рис. 97. СПб-2023. Заповедная ул., уч. 6, КН:78:34:0004270:8507. Шурф 8, западная стенка.
- Рис. 98. СПб-2023. Заповедная ул., уч. 6, КН:78:34:0004270:8507. Шурф 8, фиксация по уровню материковой поверхности, вид на север.
- Рис. 99. СПб-2023. Заповедная ул., уч. 6, КН:78:34:0004270:8507. Шурф 8, северная стенка.
- Рис. 100. СПб-2023. Заповедная ул., уч. 6, КН:78:34:0004270:8507. Шурф 8 после рекультивации, вид на запад.
- Рис. 101. СПб-2023. Заповедная ул., уч. 6, КН:78:34:0004270:8507. Местоположение шурфа 9, вид на запад.
- Рис. 102. СПб-2023. Заповедная ул., уч. 6, КН:78:34:0004270:8507. Шурф 9, дневная поверхность до начала работ, вид на запад.
- Рис. 103. СПб-2023. Заповедная ул., уч. 6, КН:78:34:0004270:8507. Шурф 9, фиксация по уровню материковой поверхности, вид на северо-запад.

Име. № подл.	Подп. и дата	Име. № дубл.	Взам. инв. №	Подп. и дата

Ли	Изм.	№ докум.	Подп.	Дата

195/08/2023-2023-ТО

Лист

58

- Рис. 104. СПб-2023. Заповедная ул., уч. 6, КН:78:34:0004270:8507. Шурф 9, фиксация по уровню материковой поверхности, вид на запад.
- Рис. 105. СПб-2023. Заповедная ул., уч. 6, КН:78:34:0004270:8507. Шурф 9, западная стенка.
- Рис. 106. СПб-2023. Заповедная ул., уч. 6, КН:78:34:0004270:8507. Шурф 9, фиксация по уровню материковой поверхности, вид на север.
- Рис. 107. СПб-2023. Заповедная ул., уч. 6, КН:78:34:0004270:8507. Шурф 9, северная стенка.
- Рис. 108. СПб-2023. Заповедная ул., уч. 6, КН:78:34:0004270:8507. Шурф 9 после рекультивации, вид на запад.
- Рис. 109. СПб-2023. Заповедная ул., уч. 6, КН:78:34:0004270:8507. Местоположение шурфа 10, вид на запад.
- Рис. 110. СПб-2023. Заповедная ул., уч. 6, КН:78:34:0004270:8507. Шурф 10, дневная поверхность до начала работ, вид на запад.
- Рис. 111. СПб-2023. Заповедная ул., уч. 6, КН:78:34:0004270:8507. Шурф 10, фиксация по уровню материковой поверхности, вид на северо-запад.
- Рис. 112. СПб-2023. Заповедная ул., уч. 6, КН:78:34:0004270:8507. Шурф 10, фиксация по уровню материковой поверхности, вид на запад.
- Рис. 113. СПб-2023. Заповедная ул., уч. 6, КН:78:34:0004270:8507. Шурф 10, западная стенка.
- Рис. 114. СПб-2023. Заповедная ул., уч. 6, КН:78:34:0004270:8507. Шурф 10, фиксация по уровню материковой поверхности, вид на север.
- Рис. 115. СПб-2023. Заповедная ул., уч. 6, КН:78:34:0004270:8507. Шурф 10, северная стенка.
- Рис. 116. СПб-2023. Заповедная ул., уч. 6, КН:78:34:0004270:8507. Шурф 10 после рекультивации, вид на запад.
- Рис. 117. СПб-2023. Заповедная ул., уч. 6, КН:78:34:0004270:8507. Местоположение шурфа 11, вид на запад.
- Рис. 118. СПб-2023. Заповедная ул., уч. 6, КН:78:34:0004270:8507. Шурф 11, дневная поверхность до начала работ, вид на запад.

Име. № подл.	Подп. и дата
Име. № дубл.	
Взам. инв. №	
Подп. и дата	
Име. № подл.	

Ли	Изм.	№ докум.	Подп.	Дата

195/08/2023-2023-ТО

Лист

59

- Рис. 119. СПБ-2023. Заповедная ул., уч. 6, КН:78:34:0004270:8507. Шурф 11, фиксация по уровню материковой поверхности, вид на северо-запад.
- Рис. 120. СПБ-2023. Заповедная ул., уч. 6, КН:78:34:0004270:8507. Шурф 11, фиксация по уровню материковой поверхности, вид на запад.
- Рис. 121. СПБ-2023. Заповедная ул., уч. 6, КН:78:34:0004270:8507. Шурф 11, западная стенка.
- Рис. 122. СПБ-2023. Заповедная ул., уч. 6, КН:78:34:0004270:8507. Шурф 11, фиксация по уровню материковой поверхности, вид на север.
- Рис. 123. СПБ-2023. Заповедная ул., уч. 6, КН:78:34:0004270:8507. Шурф 11, северная стенка.
- Рис. 124. СПБ-2023. Заповедная ул., уч. 6, КН:78:34:0004270:8507. Шурф 11 после рекультивации, вид на запад.
- Рис. 125. СПБ-2023. Заповедная ул., уч. 6, КН:78:34:0004270:8507. Местоположение шурфа 12, вид на запад.
- Рис. 126. СПБ-2023. Заповедная ул., уч. 6, КН:78:34:0004270:8507. Шурф 12, дневная поверхность до начала работ, вид на запад.
- Рис. 127. СПБ-2023. Заповедная ул., уч. 6, КН:78:34:0004270:8507. Шурф 12, фиксация по уровню материковой поверхности, вид на северо-запад.
- Рис. 128. СПБ-2023. Заповедная ул., уч. 6, КН:78:34:0004270:8507. Шурф 12, фиксация по уровню материковой поверхности, вид на запад.
- Рис. 129. СПБ-2023. Заповедная ул., уч. 6, КН:78:34:0004270:8507. Шурф 12, западная стенка.
- Рис. 130. СПБ-2023. Заповедная ул., уч. 6, КН:78:34:0004270:8507. Шурф 12, фиксация по уровню материковой поверхности, вид на север.
- Рис. 131. СПБ-2023. Заповедная ул., уч. 6, КН:78:34:0004270:8507. Шурф 12, северная стенка.
- Рис. 132. СПБ-2023. Заповедная ул., уч. 6, КН:78:34:0004270:8507. Шурф 12 после рекультивации, вид на запад.
- Рис. 133. СПБ-2023. Заповедная ул., уч. 6, КН:78:34:0004270:8507. Местоположение шурфа 13, вид на запад.

Име. № подл.	Подп. и дата
Име. № дубл.	Взам. инв. №
Име. № подл.	Подп. и дата
Име. № подл.	Подп. и дата

Ли	Изм.	№ докум.	Подп.	Дата

195/08/2023-2023-ТО

Лист

60

- Рис. 134. СПб-2023. Заповедная ул., уч. 6, КН:78:34:0004270:8507. Шурф 13, дневная поверхность до начала работ, вид на запад.
- Рис. 135. СПб-2023. Заповедная ул., уч. 6, КН:78:34:0004270:8507. Шурф 13, фиксация по уровню материковой поверхности, вид на северо-запад.
- Рис. 136. СПб-2023. Заповедная ул., уч. 6, КН:78:34:0004270:8507. Шурф 13, фиксация по уровню материковой поверхности, вид на запад.
- Рис. 137. СПб-2023. Заповедная ул., уч. 6, КН:78:34:0004270:8507. Шурф 13, западная стенка.
- Рис. 138. СПб-2023. Заповедная ул., уч. 6, КН:78:34:0004270:8507. Шурф 13, фиксация по уровню материковой поверхности, вид на север.
- Рис. 139. СПб-2023. Заповедная ул., уч. 6, КН:78:34:0004270:8507. Шурф 13, северная стенка.
- Рис. 140. СПб-2023. Заповедная ул., уч. 6, КН:78:34:0004270:8507. Шурф 13 после рекультивации, вид на запад.
- Рис. 141. СПб-2023. Заповедная ул., уч. 6, КН:78:34:0004270:8507. Местоположение шурфа 14, вид на запад.
- Рис. 142. СПб-2023. Заповедная ул., уч. 6, КН:78:34:0004270:8507. Шурф 14, дневная поверхность до начала работ, вид на запад.
- Рис. 143. СПб-2023. Заповедная ул., уч. 6, КН:78:34:0004270:8507. Шурф 14, фиксация по уровню материковой поверхности, вид на северо-запад.
- Рис. 144. СПб-2023. Заповедная ул., уч. 6, КН:78:34:0004270:8507. Шурф 14, фиксация по уровню материковой поверхности, вид на запад.
- Рис. 145. СПб-2023. Заповедная ул., уч. 6, КН:78:34:0004270:8507. Шурф 14, западная стенка.
- Рис. 146. СПб-2023. Заповедная ул., уч. 6, КН:78:34:0004270:8507. Шурф 14, фиксация по уровню материковой поверхности, вид на север.
- Рис. 147. СПб-2023. Заповедная ул., уч. 6, КН:78:34:0004270:8507. Шурф 14 северная стенка.
- Рис. 148. СПб-2023. Заповедная ул., уч. 6, КН:78:34:0004270:8507. Шурф 14 после рекультивации, вид на запад.

Име. № подл.	Подп. и дата	Име. № дубл.	Взам. инв. №	Подп. и дата

Ли	Изм.	№ докум.	Подп.	Дата

195/08/2023-2023-ТО

Лист

61

- Рис. 149. СПб-2023. Заповедная ул., уч. 6, КН:78:34:0004270:8507. Местоположение шурфа 15, вид на запад.
- Рис. 150. СПб-2023. Заповедная ул., уч. 6, КН:78:34:0004270:8507. Шурф 15, дневная поверхность до начала работ, вид на запад.
- Рис. 151. СПб-2023. Заповедная ул., уч. 6, КН:78:34:0004270:8507. Шурф 15, фиксация по уровню материковой поверхности, вид на северо-запад.
- Рис. 152. СПб-2023. Заповедная ул., уч. 6, КН:78:34:0004270:8507. Шурф 15, фиксация по уровню материковой поверхности, вид на запад.
- Рис. 153. СПб-2023. Заповедная ул., уч. 6, КН:78:34:0004270:8507. Шурф 15, западная стенка.
- Рис. 154. СПб-2023. Заповедная ул., уч. 6, КН:78:34:0004270:8507. Шурф 15, фиксация по уровню материковой поверхности, вид на север.
- Рис. 155. СПб-2023. Заповедная ул., уч. 6, КН:78:34:0004270:8507. Шурф 15 северная стенка.
- Рис. 156. СПб-2023. Заповедная ул., уч. 6, КН:78:34:0004270:8507. Шурф 15 после рекультивации, вид на запад.
- Рис. 157. СПб-2023. Заповедная ул., уч. 6, КН:78:34:0004270:8507. Местоположение шурфа 16, вид на запад.
- Рис. 158. СПб-2023. Заповедная ул., уч. 6, КН:78:34:0004270:8507. Шурф 16, дневная поверхность до начала работ, вид на запад.
- Рис. 159. СПб-2023. Заповедная ул., уч. 6, КН:78:34:0004270:8507. Шурф 16, фиксация по уровню материковой поверхности, вид на северо-запад.
- Рис. 160. СПб-2023. Заповедная ул., уч. 6, КН:78:34:0004270:8507. Шурф 16, фиксация по уровню материковой поверхности, вид на запад.
- Рис. 161. СПб-2023. Заповедная ул., уч. 6, КН:78:34:0004270:8507. Шурф 16, западная стенка.
- Рис. 162. СПб-2023. Заповедная ул., уч. 6, КН:78:34:0004270:8507. Шурф 16, фиксация по уровню материковой поверхности, вид на север.
- Рис. 163. СПб-2023. Заповедная ул., уч. 6, КН:78:34:0004270:8507. Шурф 16 северная стенка.

Име. № подл.	Подп. и дата	Име. № дубл.	Взам. инв. №	Подп. и дата

Ли	Изм.	№ докум.	Подп.	Дата

195/08/2023-2023-ТО

Лист

62

- Рис. 164. СПб-2023. Заповедная ул., уч. 6, КН:78:34:0004270:8507. Шурф 16 после рекультивации, вид на запад.
- Рис. 165. СПб-2023. Заповедная ул., уч. 6, КН:78:34:0004270:8507. Местоположение шурфа 17, вид на запад.
- Рис. 166. СПб-2023. Заповедная ул., уч. 6, КН:78:34:0004270:8507. Шурф 17, дневная поверхность до начала работ, вид на запад.
- Рис. 167. СПб-2023. Заповедная ул., уч. 6, КН:78:34:0004270:8507. Шурф 17, фиксация по уровню материковой поверхности, вид на северо-запад.
- Рис. 168. СПб-2023. Заповедная ул., уч. 6, КН:78:34:0004270:8507. Шурф 17, фиксация по уровню материковой поверхности, вид на запад.
- Рис. 169. СПб-2023. Заповедная ул., уч. 6, КН:78:34:0004270:8507. Шурф 17, западная стенка.
- Рис. 170. СПб-2023. Заповедная ул., уч. 6, КН:78:34:0004270:8507. Шурф 17, фиксация по уровню материковой поверхности, вид на север.
- Рис. 171. СПб-2023. Заповедная ул., уч. 6, КН:78:34:0004270:8507. Шурф 17 северная стенка.
- Рис. 172. СПб-2023. Заповедная ул., уч. 6, КН:78:34:0004270:8507. Шурф 17 после рекультивации, вид на запад.
- Рис. 173. СПб-2023. Заповедная ул., уч. 6, КН:78:34:0004270:8507. Местоположение шурфа 18, вид на запад.
- Рис. 174. СПб-2023. Заповедная ул., уч. 6, КН:78:34:0004270:8507. Шурф 18, дневная поверхность до начала работ, вид на запад.
- Рис. 175. СПб-2023. Заповедная ул., уч. 6, КН:78:34:0004270:8507. Шурф 18, фиксация по уровню материковой поверхности, вид на северо-запад.
- Рис. 176. СПб-2023. Заповедная ул., уч. 6, КН:78:34:0004270:8507. Шурф 18, фиксация по уровню материковой поверхности, вид на запад.
- Рис. 177. СПб-2023. Заповедная ул., уч. 6, КН:78:34:0004270:8507. Шурф 18 западная стенка.
- Рис. 178. СПб-2023. Заповедная ул., уч. 6, КН:78:34:0004270:8507. Шурф 18, фиксация по уровню материковой поверхности, вид на север.

Име. № подл.	Подл. и дата	Име. № дубл.	Взам. инв. №	Подл. и дата	Име. № подл.	Ли	Изм.	№ докум.	Подп.	Дата	195/08/2023-2023-ТО	Лист
												63

- Рис. 179. СПб-2023. Заповедная ул., уч. 6, КН:78:34:0004270:8507. Шурф 18 северная стенка.
- Рис. 180. СПб-2023. Заповедная ул., уч. 6, КН:78:34:0004270:8507. Шурф 18 после рекультивации, вид на запад.
- Рис. 181. СПб-2023. Заповедная ул., уч. 6, КН:78:34:0004270:8507. Местоположение шурфа 19, вид на запад.
- Рис. 182. СПб-2023. Заповедная ул., уч. 6, КН:78:34:0004270:8507. Шурф 19, дневная поверхность до начала работ, вид на запад.
- Рис. 183. СПб-2023. Заповедная ул., уч. 6, КН:78:34:0004270:8507. Шурф 19, фиксация по уровню материковой поверхности, вид на северо-запад.
- Рис. 184. СПб-2023. Заповедная ул., уч. 6, КН:78:34:0004270:8507. Шурф 19, фиксация по уровню материковой поверхности, вид на запад.
- Рис. 185. СПб-2023. Заповедная ул., уч. 6, КН:78:34:0004270:8507. Шурф 19 западная стенка.
- Рис. 186. СПб-2023. Заповедная ул., уч. 6, КН:78:34:0004270:8507. Шурф 19, фиксация по уровню материковой поверхности, вид на север.
- Рис. 187. СПб-2023. Заповедная ул., уч. 6, КН:78:34:0004270:8507. Шурф 19 северная стенка.
- Рис. 188. СПб-2023. Заповедная ул., уч. 6, КН:78:34:0004270:8507. Шурф 19 после рекультивации, вид на запад.
- Рис. 189. СПб-2023. Заповедная ул., уч. 6, КН:78:34:0004270:8507. Местоположение шурфа 20, вид на запад.
- Рис. 190. СПб-2023. Заповедная ул., уч. 6, КН:78:34:0004270:8507. Шурф 20, дневная поверхность до начала работ, вид на запад.
- Рис. 191. СПб-2023. Заповедная ул., уч. 6, КН:78:34:0004270:8507. Шурф 20, фиксация по уровню материковой поверхности, вид на северо-запад.
- Рис. 192. СПб-2023. Заповедная ул., уч. 6, КН:78:34:0004270:8507. Шурф 20, фиксация по уровню материковой поверхности, вид на запад.
- Рис. 193. СПб-2023. Заповедная ул., уч. 6, КН:78:34:0004270:8507. Шурф 20 западная стенка.

Име. № подл.	Подп. и дата	Име. № дубл.	Взам. инв. №	Подп. и дата

Ли	Изм.	№ докум.	Подп.	Дата

195/08/2023-2023-ТО

Лист

64

Рис. 194. СПб-2023. Заповедная ул., уч. 6, КН:78:34:0004270:8507. Шурф 20, фиксация по уровню материковой поверхности, вид на север.

Рис. 195. СПб-2023. Заповедная ул., уч. 6, КН:78:34:0004270:8507. Шурф 20 северная стенка.

Рис. 196. СПб-2023. Заповедная ул., уч. 6, КН:78:34:0004270:8507. Шурф 20 после рекультивации, вид на запад.

Име. № подл.	Подп. и дата	Име. № дубл.	Взам. инв. №	Подп. и дата	195/08/2023-2023-ТО	Лист

АЛЬБОМ ИЛЛЮСТРАЦИЙ

Име, № подл.	Подл. и дата	Име, № дубл.	Взам. инв. №	Подп. и дата	<p style="text-align: center;">195/08/2023-2023-ТО</p>	<p style="text-align: right;">Лист 66</p>
Ли	Изм.	№ докум.	Подп.	Дата		



Рис. 1. СПб-2023. Заповедная ул., уч. 6, КН:78:34:0004270:8507. Местоположение участка производства работ на фрагменте карты г. Санкт-Петербурга (yandex.ru).



Рис. 2. СПб-2023. Заповедная ул., уч. 6, КН:78:34:0004270:8507. Границы участка производства работ на фрагменте карты г. Санкт-Петербурга.

Име. № подл.	Подп. и дата
Име. № дубл.	Взам. инв. №
Име. № подл.	Подп. и дата
Име. № подл.	Подп. и дата

Ли	Изм.	№ докум.	Подп.	Дата

195/08/2023-2023-ТО

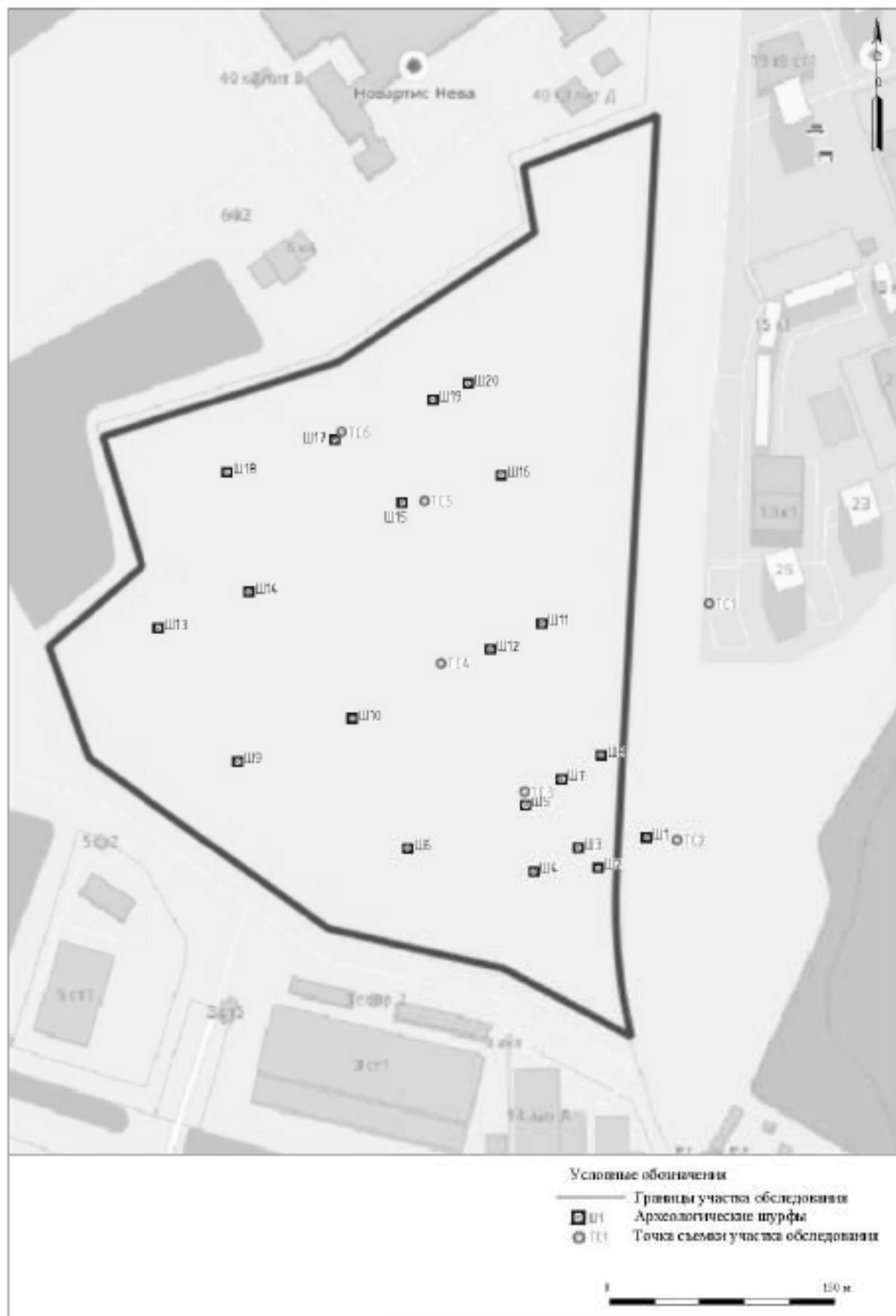


Рис. 3. СПб-2023. Заповедная ул., уч. 6, КН:78:34:0004270:8507. Участок обследования с указанием месторасположения точек съемки видовых фотографий и археологических шурфов на фрагменте карты Санкт-Петербурга.

Подп. и дата

Взам. инв. №

Инв. № дубл.

Подп. и дата

Инв. № подл.

Ли Изм. № докум. Подп. Дата

195/08/2023-2023-ТО

Лист

68



Рис. 4. СПб-2023. Заповедная ул., уч. 6, КН:78:34:0004270:8507. Участок обследования с указанием месторасположения точек съемки видовых фотографий и археологических шурфов на аэрофотоснимке.

Име. № подл.	Подл. и дата	Име. № дубл.	Взам. инв. №	Подл. и дата

Ли	Изм.	№ докум.	Подп.	Дата

195/08/2023-2023-ТО

Лист

69

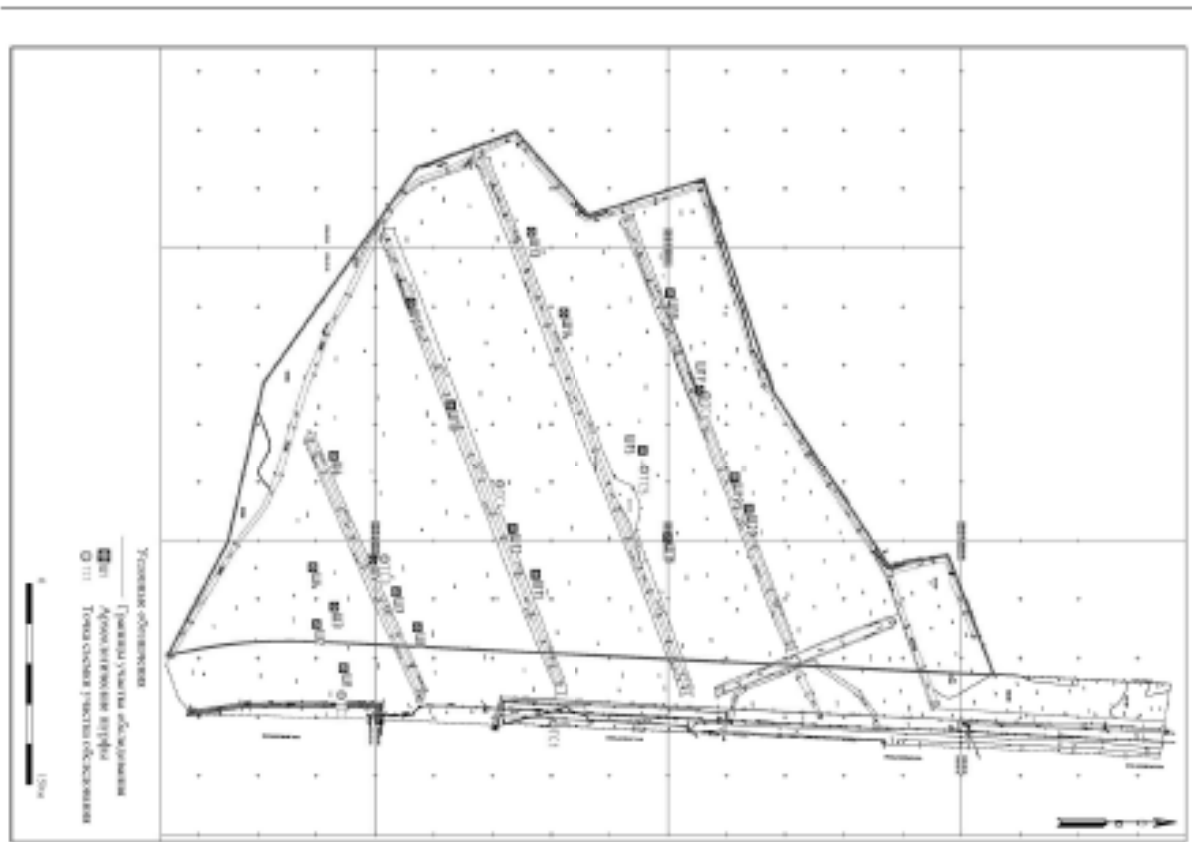


Рис. 5. СЛ16-2023. Заповедная ул., уч. 6, КН:78:34:0004270-8507. Участок обкладки с указанием месторасположения точек съемки надземных фотографий и археологических шурфов на топосплане.

№	Имя	М. Должность	Подп.	Дата

195/08/2023-2023-70

Лист
70



Рис. 13. СПб-2023. Заповедная ул., уч. 6, КН:78:34:0004270:8507. Точка фотофиксации 1, вид на юг.



Рис. 14. СПб-2023. Заповедная ул., уч. 6, КН:78:34:0004270:8507. Точка фотофиксации 1, вид на юго-запад.

Име. № подл.	Подп. и дата	Име. № дубл.	Взам. инв. №	Подп. и дата

Ли	Изм.	№ докум.	Подп.	Дата

195/08/2023-2023-ТО

Лист

71



Рис. 15. СПб-2023. Заповедная ул., уч. 6, КН:78:34:0004270:8507. Точка фотофиксации 1, вид на северо-запад.



Рис. 16. СПб-2023. Заповедная ул., уч. 6, КН:78:34:0004270:8507. Точка фотофиксации 1, вид на север.

Име. № подл.	Подп. и дата	Име. № дубл.	Взам. инв. №	Подп. и дата

Ли	Изм.	№ докум.	Подп.	Дата

195/08/2023-2023-ТО

Лист

72



Рис. 17. СПб-2023. Заповедная ул., уч. 6, КН:78:34:0004270:8507. Точка фотофиксации 2, вид на северо-запад.



Рис. 18. СПб-2023. Заповедная ул., уч. 6, КН:78:34:0004270:8507. Точка фотофиксации 2, вид на северо-восток.

Име. № подл.	Подп. и дата	Име. № дубл.	Взам. инв. №	Подп. и дата

Ли	Изм.	№ докум.	Подп.	Дата

195/08/2023-2023-ТО

Лист

73



Рис. 19. СПб-2023. Заповедная ул., уч. 6, КН:78:34:0004270:8507. Точка фотофиксации 2, вид на запад.



Рис. 20. СПб-2023. Заповедная ул., уч. 6, КН:78:34:0004270:8507. Точка фотофиксации 2, вид на юг.

Име. № подл.	Подп. и дата	Име. № дубл.	Взам. инв. №	Подп. и дата

Ли	Изм.	№ докум.	Подп.	Дата

195/08/2023-2023-ТО

Лист

74



Рис. 21. СПб-2023. Заповедная ул., уч. 6, КН:78:34:0004270:8507. Точка фотофиксации 3, вид на юг.



Рис. 22. СПб-2023. Заповедная ул., уч. 6, КН:78:34:0004270:8507. Точка фотофиксации 3, вид на запад.

Име. № подл.	Подл. и дата	Име. № дубл.	Взам. инв. №	Подп. и дата

Ли	Изм.	№ докум.	Подп.	Дата

195/08/2023-2023-ТО

Лист

75



Рис. 23. СПб-2023. Заповедная ул., уч. 6, КН:78:34:0004270:8507. Точка фотофиксации 3, вид на север.



Рис. 24. СПб-2023. Заповедная ул., уч. 6, КН:78:34:0004270:8507. Точка фотофиксации 3, вид на восток.

Име. № подл.	Подп. и дата	Име. № дубл.	Взам. инв. №	Подп. и дата

Ли	Изм.	№ докум.	Подп.	Дата

195/08/2023-2023-ТО

Лист

76



Рис. 25. СПб-2023. Заповедная ул., уч. 6, КН:78:34:0004270:8507. Точка фотофиксации 4, вид на восток.



Рис. 26. СПб-2023. Заповедная ул., уч. 6, КН:78:34:0004270:8507. Точка фотофиксации 4, вид на север.

Име. № подл.	Подл. и дата	Име. № дубл.	Взам. инв. №	Подп. и дата

Ли	Изм.	№ докум.	Подп.	Дата

195/08/2023-2023-ТО

Лист

77



Рис. 27. СПб-2023. Заповедная ул., уч. 6, КН:78:34:0004270:8507. Точка фотофиксации 4, вид на запад.



Рис. 28. СПб-2023. Заповедная ул., уч. 6, КН:78:34:0004270:8507. Точка фотофиксации 4, вид на юг.

Име. № подл.	Подп. и дата	Име. № дубл.	Взам. инв. №	Подп. и дата

Ли	Изм.	№ докум.	Подп.	Дата

195/08/2023-2023-ТО

Лист

78



Рис. 29. СПб-2023. Заповедная ул., уч. 6, КН:78:34:0004270:8507. Точка фотофиксации 5, вид на восток.



Рис. 30. СПб-2023. Заповедная ул., уч. 6, КН:78:34:0004270:8507. Точка фотофиксации 5, вид на север.

Подп. и дата

Взам. инв. №

Инв. № дубл.

Подп. и дата

Инв. № подл.

Ли	Изм.	№ докум.	Подп.	Дата

195/08/2023-2023-ТО

Лист

79



Рис. 31. СПб-2023. Заповедная ул., уч. 6, КН:78:34:0004270:8507. Точка фотофиксации 5, вид на запад.



Рис. 32. СПб-2023. Заповедная ул., уч. 6, КН:78:34:0004270:8507. Точка фотофиксации 5, вид на юг.

Име. № подл.	Подп. и дата	Име. № дубл.	Взам. инв. №	Подп. и дата

Ли	Изм.	№ докум.	Подп.	Дата

195/08/2023-2023-ТО

Лист

80



Рис. 33. СПб-2023. Заповедная ул., уч. 6, КН:78:34:0004270:8507. Точка фотофиксации 6, вид на восток.



Рис. 34. СПб-2023. Заповедная ул., уч. 6, КН:78:34:0004270:8507. Точка фотофиксации 6, вид на север.

Име. № подл.	Подп. и дата	Име. № дубл.	Взам. инв. №	Подп. и дата

Ли	Изм.	№ докум.	Подп.	Дата

195/08/2023-2023-ТО

Лист

81



Рис. 35. СПб-2023. Заповедная ул., уч. 6, КН:78:34:0004270:8507. Точка фотофиксации 6, вид на запад.



Рис. 36. СПб-2023. Заповедная ул., уч. 6, КН:78:34:0004270:8507. Точка фотофиксации 6, вид на юг.

Име. № подл.	Подп. и дата
Име. № дубл.	Взам. инв. №
Име. № подл.	Подп. и дата
Име. № подл.	Подп. и дата

Ли	Изм.	№ докум.	Подп.	Дата

195/08/2023-2023-ТО

Лист

82



Рис. 37. СПб-2023. Заповедная ул., уч. 6, КН:78:34:0004270:8507. Местоположение шурфа 1, вид на запад.



Рис. 38. СПб-2023. Заповедная ул., уч. 6, КН:78:34:0004270:8507. Шурф 1, дневная поверхность до начала работ, вид на запад.

Име. № подл.	Подл. и дата	Име. № дубл.	Взам. инв. №	Подп. и дата

Ли	Изм.	№ докум.	Подп.	Дата

195/08/2023-2023-ТО

Лист

83



Рис. 39. СПб-2023. Заповедная ул., уч. 6, КН:78:34:0004270:8507. Шурф 1, фиксация по уровню материковой поверхности, вид на северо-запад.



Рис. 40. СПб-2023. Заповедная ул., уч. 6, КН:78:34:0004270:8507. Шурф 1, фиксация по уровню материковой поверхности, вид на запад.

Подп. и дата

Взам. инв. №

Изн. № дубл.

Подп. и дата

Изн. № подл.

Ли	Изм.	№ докум.	Подп.	Дата

195/08/2023-2023-ТО

Лист

84



Рис. 41. СПб-2023. Заповедная ул., уч. 6, КН:78:34:0004270:8507. Шурф 1, западная стенка.



Рис. 42. СПб-2023. Заповедная ул., уч. 6, КН:78:34:0004270:8507. Шурф 1, фиксация по уровню материковой поверхности, вид на север.

Име. № подл.	Подл. и дата	Име. № дубл.	Взам. инв. №	Подп. и дата

Ли	Изм.	№ докум.	Подп.	Дата

195/08/2023-2023-ТО

Лист

85



Рис. 43. СПб-2023. Заповедная ул., уч. 6, КН:78:34:0004270:8507. Шурф 1, северная стенка.



Рис. 44. СПб-2023. Заповедная ул., уч. 6, КН:78:34:0004270:8507. Шурф 1 после рекультивации, вид на запад.

Име. № подл.	Подл. и дата	Име. № дубл.	Взам. инв. №	Подп. и дата

Ли	Изм.	№ докум.	Подп.	Дата

195/08/2023-2023-ТО

Лист

86



Рис. 45. СПб-2023. Заповедная ул., уч. 6, КН:78:34:0004270:8507. Местоположение шурфа 2, вид на запад.



Рис. 46. СПб-2023. Заповедная ул., уч. 6, КН:78:34:0004270:8507. Шурф 2, дневная поверхность до начала работ, вид на запад.

Име. № подл.	Подл. и дата	Име. № дубл.	Взам. инв. №	Подп. и дата

Ли	Изм.	№ докум.	Подп.	Дата

195/08/2023-2023-ТО

Лист

87



Рис. 47. СПб-2023. Заповедная ул., уч. 6, КН:78:34:0004270:8507. Шурф 2, фиксация по уровню материковой поверхности, вид на северо-запад.



Рис. 48. СПб-2023. Заповедная ул., уч. 6, КН:78:34:0004270:8507. Шурф 2, фиксация по уровню материковой поверхности, вид на запад.

Подп. и дата

Взам. инв. №

Изн. № дубл.

Подп. и дата

Изн. № подл.

Ли Изм. № докум. Подп. Дата

195/08/2023-2023-ТО

Лист

88



Рис. 49. СПб-2023. Заповедная ул., уч. 6, КН:78:34:0004270:8507. Шурф 2, западная стенка.



Рис. 50. СПб-2023. Заповедная ул., уч. 6, КН:78:34:0004270:8507. Шурф 2, фиксация по уровню материковой поверхности, вид на север.

Име. № подл.	Подл. и дата	Име. № дубл.	Взам. инв. №	Подп. и дата

Ли	Изм.	№ докум.	Подп.	Дата

195/08/2023-2023-ТО

Лист

89



Рис. 51. СПб-2023. Заповедная ул., уч. 6, КН:78:34:0004270:8507. Шурф 2, северная стенка.



Рис. 52. СПб-2023. Заповедная ул., уч. 6, КН:78:34:0004270:8507. Шурф 2 после рекультивации, вид на запад.

Име. № подл.	Подл. и дата	Име. № дубл.	Взам. инв. №	Подп. и дата

Ли	Изм.	№ докум.	Подп.	Дата

195/08/2023-2023-ТО

Лист

90



Рис. 53. СПб-2023. Заповедная ул., уч. 6, КН:78:34:0004270:8507. Местоположение шурфа 3, вид на запад.



Рис. 54. СПб-2023. Заповедная ул., уч. 6, КН:78:34:0004270:8507. Шурф 3, дневная поверхность до начала работ, вид на запад.

Име. № подл.	Подл. и дата	Име. № дубл.	Взам. инв. №	Подп. и дата

Ли	Изм.	№ докум.	Подп.	Дата

195/08/2023-2023-ТО

Лист

91



Рис. 55. СПб-2023. Заповедная ул., уч. 6, КН:78:34:0004270:8507. Шурф 3, фиксация по уровню материковой поверхности, вид на северо-запад.



Рис. 56. СПб-2023. Заповедная ул., уч. 6, КН:78:34:0004270:8507. Шурф 3, фиксация по уровню материковой поверхности, вид на запад.

Име. № подл.	Подл. и дата	Име. № дубл.	Взам. инв. №	Подп. и дата

Ли	Изм.	№ докум.	Подп.	Дата

195/08/2023-2023-ТО

Лист

92



Рис. 57. СПб-2023. Заповедная ул., уч. 6, КН:78:34:0004270:8507. Шурф 3, западная стенка.



Рис. 58. СПб-2023. Заповедная ул., уч. 6, КН:78:34:0004270:8507. Шурф 3, фиксация по уровню материковой поверхности, вид на север.

Име. № подл.	Подл. и дата	Име. № дубл.	Взам. инв. №	Подп. и дата

Ли	Изм.	№ докум.	Подп.	Дата

195/08/2023-2023-ТО

Лист

93



Рис. 59. СПб-2023. Заповедная ул., уч. 6, КН:78:34:0004270:8507. Шурф 3, северная стенка.



Рис. 60. СПб-2023. Заповедная ул., уч. 6, КН:78:34:0004270:8507. Шурф 3 после рекультивации, вид на запад.

Подп. и дата

Взам. инв. №

Име. № дубл.

Подп. и дата

Име. № подл.

Ли	Изм.	№ докум.	Подп.	Дата

195/08/2023-2023-ТО

Лист

94



Рис. 61. СПб-2023. Заповедная ул., уч. 6, КН:78:34:0004270:8507. Местоположение шурфа 4, вид на запад.



Рис. 62. СПб-2023. Заповедная ул., уч. 6, КН:78:34:0004270:8507. Шурф 4, дневная поверхность до начала работ, вид на запад.

Име. № подл.	Подл. и дата	Име. № дубл.	Взам. инв. №	Подп. и дата

Ли	Изм.	№ докум.	Подп.	Дата

195/08/2023-2023-ТО

Лист

95



Рис. 63. СПб-2023. Заповедная ул., уч. 6, КН:78:34:0004270:8507. Шурф 4, фиксация по уровню материковой поверхности, вид на северо-запад.



Рис. 64. СПб-2023. Заповедная ул., уч. 6, КН:78:34:0004270:8507. Шурф 4, фиксация по уровню материковой поверхности, вид на запад.

Име. № подл.	Подл. и дата	Име. № дубл.	Взам. инв. №	Подп. и дата

Ли	Изм.	№ докум.	Подп.	Дата

195/08/2023-2023-ТО

Лист

96



Рис. 65. СПб-2023. Заповедная ул., уч. 6, КН:78:34:0004270:8507. Шурф 4, западная стенка.



Рис. 66. СПб-2023. Заповедная ул., уч. 6, КН:78:34:0004270:8507. Шурф 4, фиксация по уровню материковой поверхности, вид на север.

Име. № подл.	Подл. и дата	Име. № дубл.	Взам. инв. №	Подп. и дата

Ли	Изм.	№ докум.	Подп.	Дата

195/08/2023-2023-ТО

Лист

97



Рис. 67. СПб-2023. Заповедная ул., уч. 6, КН:78:34:0004270:8507. Шурф 4, северная стенка.



Рис. 68. СПб-2023. Заповедная ул., уч. 6, КН:78:34:0004270:8507. Шурф 4 после рекультивации, вид на запад.

Подп. и дата

Взам. инв. №

Име. № дубл.

Подп. и дата

Име. № подл.

Ли	Изм.	№ докум.	Подп.	Дата

195/08/2023-2023-ТО

Лист

98



Рис. 69. СПб-2023. Заповедная ул., уч. 6, КН:78:34:0004270:8507. Местоположение шурфа 5, вид на запад.



Рис. 70. СПб-2023. Заповедная ул., уч. 6, КН:78:34:0004270:8507. Шурф 5, дневная поверхность до начала работ, вид на запад.

Име. № подл.	Подп. и дата	Име. № дубл.	Взам. инв. №	Подп. и дата

Ли	Изм.	№ докум.	Подп.	Дата

195/08/2023-2023-ТО

Лист

99



Рис. 71. СПб-2023. Заповедная ул., уч. 6, КН:78:34:0004270:8507. Шурф 5, фиксация по уровню материковой поверхности, вид на северо-запад.



Рис. 72. СПб-2023. Заповедная ул., уч. 6, КН:78:34:0004270:8507. Шурф 5, фиксация по уровню материковой поверхности, вид на запад.

Име. № подл.	Подл. и дата	Име. № дубл.	Взам. инв. №	Подп. и дата

Ли	Изм.	№ докум.	Подп.	Дата

195/08/2023-2023-ТО

Лист

100



Рис. 73. СПб-2023. Заповедная ул., уч. 6, КН:78:34:0004270:8507. Шурф 5, западная стенка.



Рис. 74. СПб-2023. Заповедная ул., уч. 6, КН:78:34:0004270:8507. Шурф 5, фиксация по уровню материковой поверхности, вид на север.

Име. № подл.	Подл. и дата	Име. № дубл.	Взам. инв. №	Подп. и дата

Ли	Изм.	№ докум.	Подп.	Дата

195/08/2023-2023-ТО

Лист

101



Рис. 75. СПб-2023. Заповедная ул., уч. 6, КН:78:34:0004270:8507. Шурф 5, северная стенка.



Рис. 76. СПб-2023. Заповедная ул., уч. 6, КН:78:34:0004270:8507. Шурф 5 после рекультивации, вид на запад.

Име. № подл.	Подл. и дата	Име. № дубл.	Взам. инв. №	Подл. и дата

Ли	Изм.	№ докум.	Подп.	Дата

195/08/2023-2023-ТО

Лист

102



Рис. 77. СПб-2023. Заповедная ул., уч. 6, КН:78:34:0004270:8507. Местоположение шурфа 6, вид на запад.




Рис. 78. СПб-2023. Заповедная ул., уч. 6, КН:78:34:0004270:8507. Шурф 6, дневная поверхность до начала работ, вид на запад.

Име. № подл.	Подл. и дата	Име. № дубл.	Взам. инв. №	Подп. и дата

Ли	Изм.	№ докум.	Подп.	Дата

195/08/2023-2023-ТО

Лист

103



Рис. 79. СПб-2023. Заповедная ул., уч. 6, КН:78:34:0004270:8507. Шурф 6, фиксация по уровню материковой поверхности, вид на северо-запад.




Рис. 80. СПб-2023. Заповедная ул., уч. 6, КН:78:34:0004270:8507. Шурф 6, фиксация по уровню материковой поверхности, вид на запад.

Подп. и дата

Взам. инв. №

Изн. № дубл.

Подп. и дата

Изн. № подл.

Ли	Изм.	№ докум.	Подп.	Дата

195/08/2023-2023-ТО

Лист

104



Рис. 81. СПб-2023. Заповедная ул., уч. 6, КН:78:34:0004270:8507. Шурф 6, западная стенка.



Рис. 82. СПб-2023. Заповедная ул., уч. 6, КН:78:34:0004270:8507. Шурф 6, фиксация по уровню материковой поверхности, вид на север.

Име. № подл.	Подл. и дата	Име. № дубл.	Взам. инв. №	Подп. и дата

Ли	Изм.	№ докум.	Подп.	Дата

195/08/2023-2023-ТО

Лист

105




Рис. 83. СПб-2023. Заповедная ул., уч. 6, КН:78:34:0004270:8507. Шурф 6, северная стенка.



Рис. 84. СПб-2023. Заповедная ул., уч. 6, КН:78:34:0004270:8507. Шурф 6 после рекультивации, вид на запад.

Подп. и дата

Взам. инв. №

Име. № дубл.

Подп. и дата

Име. № подл.

Ли	Изм.	№ докум.	Подп.	Дата

195/08/2023-2023-ТО

Лист

106



Рис. 85. СПб-2023. Заповедная ул., уч. 6, КН:78:34:0004270:8507. Местоположение шурфа 7, вид на запад.



Рис. 86. СПб-2023. Заповедная ул., уч. 6, КН:78:34:0004270:8507. Шурф 7, дневная поверхность до начала работ, вид на запад.

Име. № подл.	Подп. и дата	Име. № дубл.	Взам. инв. №	Подп. и дата

Ли	Изм.	№ докум.	Подп.	Дата

195/08/2023-2023-ТО

Лист

107



Рис. 87. СПб-2023. Заповедная ул., уч. 6, КН:78:34:0004270:8507. Шурф 7, фиксация по уровню материковой поверхности, вид на северо-запад.



Рис. 88. СПб-2023. Заповедная ул., уч. 6, КН:78:34:0004270:8507. Шурф 7, фиксация по уровню материковой поверхности, вид на запад.

Изн. № подл.	Подл. и дата	Изн. № дубл.	Взам. инв. №	Подп. и дата

Ли	Изм.	№ докум.	Подп.	Дата

195/08/2023-2023-ТО

Лист

108



Рис. 89. СПб-2023. Заповедная ул., уч. 6, КН:78:34:0004270:8507. Шурф 7, западная стенка.




Рис. 90. СПб-2023. Заповедная ул., уч. 6, КН:78:34:0004270:8507. Шурф 7, фиксация по уровню материковой поверхности, вид на север.

Име. № подл.	Подл. и дата	Име. № дубл.	Взам. инв. №	Подл. и дата

Ли	Изм.	№ докум.	Подп.	Дата

195/08/2023-2023-ТО

Лист

109



Рис. 91. СПб-2023. Заповедная ул., уч. 6, КН:78:34:0004270:8507. Шурф 7, северная стенка.



Рис. 92. СПб-2023. Заповедная ул., уч. 6, КН:78:34:0004270:8507. Шурф 7 после рекультивации, вид на запад.

Име. № подл.	Подл. и дата	Име. № дубл.	Взам. инв. №	Подп. и дата

Ли	Изм.	№ докум.	Подп.	Дата

195/08/2023-2023-ТО

Лист

110



Рис. 93. СПб-2023. Заповедная ул., уч. 6, КН:78:34:0004270:8507. Местоположение шурфа 8, вид на запад.



Рис. 94. СПб-2023. Заповедная ул., уч. 6, КН:78:34:0004270:8507. Шурф 8, дневная поверхность до начала работ, вид на запад.

Име. № подл.	Подл. и дата	Име. № дубл.	Взам. инв. №	Подп. и дата

Ли	Изм.	№ докум.	Подп.	Дата

195/08/2023-2023-ТО

Лист

111



Рис. 95. СПб-2023. Заповедная ул., уч. 6, КН:78:34:0004270:8507. Шурф 8, фиксация по уровню материковой поверхности, вид на северо-запад.



Рис. 96. СПб-2023. Заповедная ул., уч. 6, КН:78:34:0004270:8507. Шурф 8, фиксация по уровню материковой поверхности, вид на запад.

Име. № подл.	Подл. и дата	Име. № дубл.	Взам. инв. №	Подп. и дата

Ли	Изм.	№ докум.	Подп.	Дата

195/08/2023-2023-ТО

Лист

112



Рис. 97. СПб-2023. Заповедная ул., уч. 6, КН:78:34:0004270:8507. Шурф 8, западная стенка.



Рис. 98. СПб-2023. Заповедная ул., уч. 6, КН:78:34:0004270:8507. Шурф 8, фиксация по уровню материковой поверхности, вид на север.

Подп. и дата

Взам. инв. №

Изм. № дубл.

Подп. и дата

Изм. № подл.

Ли	Изм.	№ докум.	Подп.	Дата

195/08/2023-2023-ТО

Лист

113



Рис. 99. СПб-2023. Заповедная ул., уч. 6, КН:78:34:0004270:8507. Шурф 8, северная стенка.



Рис. 100. СПб-2023. Заповедная ул., уч. 6, КН:78:34:0004270:8507. Шурф 8 после рекультивации, вид на запад.

Име. № подл.	Подп. и дата	Име. № дубл.	Взам. инв. №	Подп. и дата

Ли	Изм.	№ докум.	Подп.	Дата

195/08/2023-2023-ТО

Лист

114



Рис. 101. СПб-2023. Заповедная ул., уч. 6, КН:78:34:0004270:8507. Местоположение шурфа 9, вид на запад.



Рис. 102. СПб-2023. Заповедная ул., уч. 6, КН:78:34:0004270:8507. Шурф 9, дневная поверхность до начала работ, вид на запад.

Име. № подл.	Подл. и дата	Име. № дубл.	Взам. инв. №	Подп. и дата

Ли	Изм.	№ докум.	Подп.	Дата

195/08/2023-2023-ТО

Лист

115



Рис. 103. СПб-2023. Заповедная ул., уч. 6, КН:78:34:0004270:8507. Шурф 9, фиксация по уровню материковой поверхности, вид на северо-запад.



Рис. 104. СПб-2023. Заповедная ул., уч. 6, КН:78:34:0004270:8507. Шурф 9, фиксация по уровню материковой поверхности, вид на запад.

Име. № подл.	Подл. и дата	Име. № дубл.	Взам. инв. №	Подп. и дата

Ли	Изм.	№ докум.	Подп.	Дата

195/08/2023-2023-ТО

Лист

116



Рис. 105. СПб-2023. Заповедная ул., уч. 6, КН:78:34:0004270:8507. Шурф 9, западная стенка.



Рис. 106. СПб-2023. Заповедная ул., уч. 6, КН:78:34:0004270:8507. Шурф 9, фиксация по уровню материковой поверхности, вид на север.

Име. № подл.	Подл. и дата	Име. № дубл.	Взам. инв. №	Подп. и дата

Ли	Изм.	№ докум.	Подп.	Дата

195/08/2023-2023-ТО

Лист

117




Рис. 107. СПб-2023. Заповедная ул., уч. 6, КН:78:34:0004270:8507. Шурф 9, северная стенка.



Рис. 108. СПб-2023. Заповедная ул., уч. 6, КН:78:34:0004270:8507. Шурф 9 после рекультивации, вид на запад.

Име. № подл.	Подп. и дата	Име. № дубл.	Взам. инв. №	Подп. и дата

Ли	Изм.	№ докум.	Подп.	Дата

195/08/2023-2023-ТО

Лист

118



Рис. 109. СПб-2023. Заповедная ул., уч. 6, КН:78:34:0004270:8507. Местоположение шурфа 10, вид на запад.



Рис. 110. СПб-2023. Заповедная ул., уч. 6, КН:78:34:0004270:8507. Шурф 10, дневная поверхность до начала работ, вид на запад.

Име. № подл.	Подл. и дата	Име. № дубл.	Взам. инв. №	Подп. и дата

Ли	Изм.	№ докум.	Подп.	Дата

195/08/2023-2023-ТО

Лист

119



Рис. 111. СПб-2023. Заповедная ул., уч. 6, КН:78:34:0004270:8507. Шурф 10, фиксация по уровню материковой поверхности, вид на северо-запад.



Рис. 112. СПб-2023. Заповедная ул., уч. 6, КН:78:34:0004270:8507. Шурф 10, фиксация по уровню материковой поверхности, вид на запад.

Име. № подл.	Подл. и дата	Име. № дубл.	Взам. инв. №	Подп. и дата

Ли	Изм.	№ докум.	Подп.	Дата

195/08/2023-2023-ТО

Лист

120



Рис. 113. СПб-2023. Заповедная ул., уч. 6, КН:78:34:0004270:8507. Шурф 10, западная стенка.




Рис. 114. СПб-2023. Заповедная ул., уч. 6, КН:78:34:0004270:8507. Шурф 10, фиксация по уровню материковой поверхности, вид на север.

Име. № подл.	Подл. и дата	Име. № дубл.	Взам. инв. №	Подп. и дата

Ли	Изм.	№ докум.	Подп.	Дата

195/08/2023-2023-ТО

Лист

121



Рис. 115. СПб-2023. Заповедная ул., уч. 6, КН:78:34:0004270:8507. Шурф 10, северная стенка.



Рис. 116. СПб-2023. Заповедная ул., уч. 6, КН:78:34:0004270:8507. Шурф 10 после рекультивации, вид на запад.

Подп. и дата

Взам. инв. №

Име. № дубл.

Подп. и дата

Име. № подл.

Ли	Изм.	№ докум.	Подп.	Дата

195/08/2023-2023-ТО

Лист

122



Рис. 117. СПб-2023. Заповедная ул., уч. 6, КН:78:34:0004270:8507. Местоположение шурфа 11, вид на запад.



Рис. 118. СПб-2023. Заповедная ул., уч. 6, КН:78:34:0004270:8507. Шурф 11, дневная поверхность до начала работ, вид на запад.

Име. № подл.	Подл. и дата	Име. № дубл.	Взам. инв. №	Подп. и дата

Ли	Изм.	№ докум.	Подп.	Дата

195/08/2023-2023-ТО

Лист

123



Рис. 119. СПб-2023. Заповедная ул., уч. 6, КН:78:34:0004270:8507. Шурф 11, фиксация по уровню материковой поверхности, вид на северо-запад.



Рис. 120. СПб-2023. Заповедная ул., уч. 6, КН:78:34:0004270:8507. Шурф 11, фиксация по уровню материковой поверхности, вид на запад.

Име. № подл.	Подл. и дата	Име. № дубл.	Взам. инв. №	Подп. и дата

Ли	Изм.	№ докум.	Подп.	Дата

195/08/2023-2023-ТО

Лист

124



Рис. 121. СПб-2023. Заповедная ул., уч. 6, КН:78:34:0004270:8507. Шурф 11, западная стенка.



Рис. 122. СПб-2023. Заповедная ул., уч. 6, КН:78:34:0004270:8507. Шурф 11, фиксация по уровню материковой поверхности, вид на север.

Име. № подл.	Подл. и дата	Име. № дубл.	Взам. инв. №	Подп. и дата

Ли	Изм.	№ докум.	Подп.	Дата

195/08/2023-2023-ТО

Лист

125



Рис. 123. СПб-2023. Заповедная ул., уч. 6, КН:78:34:0004270:8507. Шурф 11, северная стенка.



Рис. 124. СПб-2023. Заповедная ул., уч. 6, КН:78:34:0004270:8507. Шурф 11 после рекультивации, вид на запад.

Име. № подл.	Подл. и дата	Име. № дубл.	Взам. инв. №	Подп. и дата

Ли	Изм.	№ докум.	Подп.	Дата

195/08/2023-2023-ТО

Лист

126



Рис. 125. СПб-2023. Заповедная ул., уч. 6, КН:78:34:0004270:8507. Местоположение шурфа 12, вид на запад.



Рис. 126. СПб-2023. Заповедная ул., уч. 6, КН:78:34:0004270:8507. Шурф 12, дневная поверхность до начала работ, вид на запад.

Име. № подл.	Подл. и дата	Име. № дубл.	Взам. инв. №	Подл. и дата

Ли	Изм.	№ докум.	Подп.	Дата

195/08/2023-2023-ТО

Лист

127



Рис. 127. СПб-2023. Заповедная ул., уч. 6, КН:78:34:0004270:8507. Шурф 12, фиксация по уровню материковой поверхности, вид на северо-запад.




Рис. 128. СПб-2023. Заповедная ул., уч. 6, КН:78:34:0004270:8507. Шурф 12, фиксация по уровню материковой поверхности, вид на запад.

Име. № подл.	Подл. и дата	Име. № дубл.	Взам. инв. №	Подп. и дата

Ли	Изм.	№ докум.	Подп.	Дата

195/08/2023-2023-ТО

Лист

128



Рис. 129. СПб-2023. Заповедная ул., уч. 6, КН:78:34:0004270:8507. Шурф 12, западная стенка.



Рис. 130. СПб-2023. Заповедная ул., уч. 6, КН:78:34:0004270:8507. Шурф 12, фиксация по уровню материковой поверхности, вид на север.

Подп. и дата

Взам. инв. №

Изн. № дубл.

Подп. и дата

Изн. № подл.

Ли	Изм.	№ докум.	Подп.	Дата

195/08/2023-2023-ТО

Лист

129



Рис. 131. СПб-2023. Заповедная ул., уч. 6, КН:78:34:0004270:8507. Шурф 12, северная стенка.



Рис. 132. СПб-2023. Заповедная ул., уч. 6, КН:78:34:0004270:8507. Шурф 12 после рекультивации, вид на запад.

Подп. и дата

Взам. инв. №

Име. № дубл.

Подп. и дата

Име. № подл.

Ли	Изм.	№ докум.	Подп.	Дата

195/08/2023-2023-ТО

Лист

130



Рис. 133. СПб-2023. Заповедная ул., уч. 6, КН:78:34:0004270:8507. Местоположение шурфа 13, вид на запад.



Рис. 134. СПб-2023. Заповедная ул., уч. 6, КН:78:34:0004270:8507. Шурф 13, дневная поверхность до начала работ, вид на запад.

Име. № подл.	Подп. и дата	Име. № дубл.	Взам. инв. №	Подп. и дата

Ли	Изм.	№ докум.	Подп.	Дата

195/08/2023-2023-ТО

Лист

131



Рис. 135. СПб-2023. Заповедная ул., уч. 6, КН:78:34:0004270:8507. Шурф 13, фиксация по уровню материковой поверхности, вид на северо-запад.



Рис. 136. СПб-2023. Заповедная ул., уч. 6, КН:78:34:0004270:8507. Шурф 13, фиксация по уровню материковой поверхности, вид на запад.

Име. № подл.	Подл. и дата	Име. № дубл.	Взам. инв. №	Подп. и дата

Ли	Изм.	№ докум.	Подп.	Дата

195/08/2023-2023-ТО

Лист

132



Рис. 137. СПб-2023. Заповедная ул., уч. 6, КН:78:34:0004270:8507. Шурф 13, западная стенка.



Рис. 138. СПб-2023. Заповедная ул., уч. 6, КН:78:34:0004270:8507. Шурф 13, фиксация по уровню материковой поверхности, вид на север.

Име. № подл.	Подл. и дата	Име. № дубл.	Взам. инв. №	Подп. и дата

Ли	Изм.	№ докум.	Подп.	Дата

195/08/2023-2023-ТО

Лист

133



Рис. 139. СПб-2023. Заповедная ул., уч. 6, КН:78:34:0004270:8507. Шурф 13, северная стенка.



Рис. 140. СПб-2023. Заповедная ул., уч. 6, КН:78:34:0004270:8507. Шурф 13 после рекультивации, вид на запад.

Име. № подл.	Подл. и дата	Име. № дубл.	Взам. инв. №	Подп. и дата

Ли	Изм.	№ докум.	Подп.	Дата

195/08/2023-2023-ТО

Лист

134



Рис. 141. СПб-2023. Заповедная ул., уч. 6, КН:78:34:0004270:8507. Местоположение шурфа 14, вид на запад.



Рис. 142. СПб-2023. Заповедная ул., уч. 6, КН:78:34:0004270:8507. Шурф 14, дневная поверхность до начала работ, вид на запад.

Име. № подл.	Подп. и дата	Име. № дубл.	Взам. инв. №	Подп. и дата

Ли	Изм.	№ докум.	Подп.	Дата

195/08/2023-2023-ТО

Лист

135



Рис. 143. СПб-2023. Заповедная ул., уч. 6, КН:78:34:0004270:8507. Шурф 14, фиксация по уровню материковой поверхности, вид на северо-запад.




Рис. 144. СПб-2023. Заповедная ул., уч. 6, КН:78:34:0004270:8507. Шурф 14, фиксация по уровню материковой поверхности, вид на запад.

Име. № подл.	Подл. и дата	Име. № дубл.	Взам. инв. №	Подп. и дата

Ли	Изм.	№ докум.	Подп.	Дата

195/08/2023-2023-ТО

Лист

136




Рис. 145. СПб-2023. Заповедная ул., уч. 6, КН:78:34:0004270:8507. Шурф 14, западная стенка.




Рис. 146. СПб-2023. Заповедная ул., уч. 6, КН:78:34:0004270:8507. Шурф 14, фиксация по уровню материковой поверхности, вид на север.

Име. № подл.	Подл. и дата	Име. № дубл.	Взам. инв. №	Подп. и дата

Ли	Изм.	№ докум.	Подп.	Дата

195/08/2023-2023-ТО

Лист

137




Рис. 147. СПб-2023. Заповедная ул., уч. 6, КН:78:34:0004270:8507. Шурф 14 северная стенка.



Рис. 148. СПб-2023. Заповедная ул., уч. 6, КН:78:34:0004270:8507. Шурф 14 после рекультивации, вид на запад.

Име. № подл.	Подл. и дата	Име. № дубл.	Взам. инв. №	Подп. и дата

Ли	Изм.	№ докум.	Подп.	Дата

195/08/2023-2023-ТО

Лист

138



Рис. 149. СПб-2023. Заповедная ул., уч. 6, КН:78:34:0004270:8507. Местоположение шурфа 15, вид на запад.



Рис. 150. СПб-2023. Заповедная ул., уч. 6, КН:78:34:0004270:8507. Шурф 15, дневная поверхность до начала работ, вид на запад.

Име. № подл.	Подл. и дата	Име. № дубл.	Взам. инв. №	Подп. и дата

Ли	Изм.	№ докум.	Подп.	Дата

195/08/2023-2023-ТО

Лист

139



Рис. 151. СПб-2023. Заповедная ул., уч. 6, КН:78:34:0004270:8507. Шурф 15, фиксация по уровню материковой поверхности, вид на северо-запад.



Рис. 152. СПб-2023. Заповедная ул., уч. 6, КН:78:34:0004270:8507. Шурф 15, фиксация по уровню материковой поверхности, вид на запад.

Име. № подл.	Подл. и дата	Име. № дубл.	Взам. инв. №	Подп. и дата

Ли	Изм.	№ докум.	Подп.	Дата

195/08/2023-2023-ТО

Лист

140



Рис. 153. СПб-2023. Заповедная ул., уч. 6, КН:78:34:0004270:8507. Шурф 15, западная стенка.



Рис. 154. СПб-2023. Заповедная ул., уч. 6, КН:78:34:0004270:8507. Шурф 15, фиксация по уровню материковой поверхности, вид на север.

Име. № подл.	Подл. и дата	Име. № дубл.	Взам. инв. №	Подп. и дата

Ли	Изм.	№ докум.	Подп.	Дата

195/08/2023-2023-ТО

Лист

141



Рис. 155. СПб-2023. Заповедная ул., уч. 6, КН:78:34:0004270:8507. Шурф 15 северная стенка.



Рис. 156. СПб-2023. Заповедная ул., уч. 6, КН:78:34:0004270:8507. Шурф 15 после рекультивации, вид на запад.

Подп. и дата

Взам. инв. №

Изн. № дубл.

Подп. и дата

Изн. № подл.

Ли	Изм.	№ докум.	Подп.	Дата

195/08/2023-2023-ТО

Лист

142



Рис. 157. СПб-2023. Заповедная ул., уч. 6, КН:78:34:0004270:8507. Местоположение шурфа 16, вид на запад.



Рис. 158. СПб-2023. Заповедная ул., уч. 6, КН:78:34:0004270:8507. Шурф 16, дневная поверхность до начала работ, вид на запад.

Име. № подл.	Подл. и дата	Име. № дубл.	Взам. инв. №	Подл. и дата

Ли	Изм.	№ докум.	Подп.	Дата

195/08/2023-2023-ТО

Лист

143



Рис. 159. СПб-2023. Заповедная ул., уч. 6, КН:78:34:0004270:8507. Шурф 16, фиксация по уровню материковой поверхности, вид на северо-запад.



Рис. 160. СПб-2023. Заповедная ул., уч. 6, КН:78:34:0004270:8507. Шурф 16, фиксация по уровню материковой поверхности, вид на запад.

Име. № подл.	Подл. и дата	Име. № дубл.	Взам. инв. №	Подп. и дата

Ли	Изм.	№ докум.	Подп.	Дата

195/08/2023-2023-ТО

Лист

144



Рис. 161. СПб-2023. Заповедная ул., уч. 6, КН:78:34:0004270:8507. Шурф 16, западная стенка.



Рис. 162. СПб-2023. Заповедная ул., уч. 6, КН:78:34:0004270:8507. Шурф 16, фиксация по уровню материковой поверхности, вид на север.

Име. № подл.	Подл. и дата	Име. № дубл.	Взам. инв. №	Подп. и дата

Ли	Изм.	№ докум.	Подп.	Дата

195/08/2023-2023-ТО

Лист

145



Рис. 163. СПб-2023. Заповедная ул., уч. 6, КН:78:34:0004270:8507. Шурф 16 северная стенка



Рис. 164. СПб-2023. Заповедная ул., уч. 6, КН:78:34:0004270:8507. Шурф 16 после рекультивации, вид на запад.

Име. № подл.	Подп. и дата	Име. № дубл.	Взам. инв. №	Подп. и дата

Ли	Изм.	№ докум.	Подп.	Дата

195/08/2023-2023-ТО

Лист

146



Рис. 165. СПб-2023. Заповедная ул., уч. 6, КН:78:34:0004270:8507. Местоположение шурфа 17, вид на запад.



Рис. 166. СПб-2023. Заповедная ул., уч. 6, КН:78:34:0004270:8507. Шурф 17, дневная поверхность до начала работ, вид на запад.

Име. № подл.	Подл. и дата	Име. № дубл.	Взам. инв. №	Подп. и дата

Ли	Изм.	№ докум.	Подп.	Дата

195/08/2023-2023-ТО

Лист

147



Рис. 167. СПб-2023. Заповедная ул., уч. 6, КН:78:34:0004270:8507. Шурф 17, фиксация по уровню материковой поверхности, вид на северо-запад.



Рис. 168. СПб-2023. Заповедная ул., уч. 6, КН:78:34:0004270:8507. Шурф 17, фиксация по уровню материковой поверхности, вид на запад.

Име. № подл.	Подл. и дата	Име. № дубл.	Взам. инв. №	Подп. и дата

Ли	Изм.	№ докум.	Подп.	Дата

195/08/2023-2023-ТО

Лист

148



Рис. 169. СПб-2023. Заповедная ул., уч. 6, КН:78:34:0004270:8507. Шурф 17, западная стенка.



Рис. 170. СПб-2023. Заповедная ул., уч. 6, КН:78:34:0004270:8507. Шурф 17, фиксация по уровню материковой поверхности, вид на север.

Подп. и дата

Взам. инв. №

Име. № дубл.

Подп. и дата

Име. № подл.

Ли	Изм.	№ докум.	Подп.	Дата

195/08/2023-2023-ТО

Лист

149



Рис. 171. СПб-2023. Заповедная ул., уч. 6, КН:78:34:0004270:8507. Шурф 17 северная стенка.



Рис. 172. СПб-2023. Заповедная ул., уч. 6, КН:78:34:0004270:8507. Шурф 17 после рекультивации, вид на запад.

Име. № подл.	Подл. и дата	Име. № дубл.	Взам. инв. №	Подп. и дата

Ли	Изм.	№ докум.	Подп.	Дата

195/08/2023-2023-ТО

Лист

150



Рис. 173. СПб-2023. Заповедная ул., уч. 6, КН:78:34:0004270:8507. Местоположение шурфа 18, вид на запад.



Рис. 174. СПб-2023. Заповедная ул., уч. 6, КН:78:34:0004270:8507. Шурф 18, дневная поверхность до начала работ, вид на запад.

Име. № подл.	Подл. и дата	Име. № дубл.	Взам. инв. №	Подп. и дата

Ли	Изм.	№ докум.	Подп.	Дата

195/08/2023-2023-ТО

Лист

151



Рис. 175. СПб-2023. Заповедная ул., уч. 6, КН:78:34:0004270:8507. Шурф 18, фиксация по уровню материковой поверхности, вид на северо-запад.



Рис. 176. СПб-2023. Заповедная ул., уч. 6, КН:78:34:0004270:8507. Шурф 18, фиксация по уровню материковой поверхности, вид на запад.

Име. № подл.	Подл. и дата	Име. № дубл.	Взам. инв. №	Подп. и дата

Ли	Изм.	№ докум.	Подп.	Дата

195/08/2023-2023-ТО

Лист

152




Рис. 177. СПб-2023. Заповедная ул., уч. 6, КН:78:34:0004270:8507. Шурф 18 западная стенка.



Рис. 178. СПб-2023. Заповедная ул., уч. 6, КН:78:34:0004270:8507. Шурф 18, фиксация по уровню материковой поверхности, вид на север.

Име. № подл.	Подл. и дата	Име. № дубл.	Взам. инв. №	Подп. и дата

Ли	Изм.	№ докум.	Подп.	Дата

195/08/2023-2023-ТО

Лист

153



Рис. 179. СПб-2023. Заповедная ул., уч. 6, КН:78:34:0004270:8507. Шурф 18 северная стенка.



Рис. 180. СПб-2023. Заповедная ул., уч. 6, КН:78:34:0004270:8507. Шурф 18 после рекультивации, вид на запад.

Име. № подл.	Подп. и дата	Име. № дубл.	Взам. инв. №	Подп. и дата

Ли	Изм.	№ докум.	Подп.	Дата

195/08/2023-2023-ТО



Рис. 181. СПб-2023. Заповедная ул., уч. 6, КН:78:34:0004270:8507. Местоположение шурфа 19, вид на запад.



Рис. 182. СПб-2023. Заповедная ул., уч. 6, КН:78:34:0004270:8507. Шурф 19, дневная поверхность до начала работ, вид на запад.

Име. № подл.	Подл. и дата	Име. № дубл.	Взам. инв. №	Подп. и дата

Ли	Изм.	№ докум.	Подп.	Дата

195/08/2023-2023-ТО

Лист

155



Рис. 183. СПб-2023. Заповедная ул., уч. 6, КН:78:34:0004270:8507. Шурф 19, фиксация по уровню материковой поверхности, вид на северо-запад.



Рис. 184. СПб-2023. Заповедная ул., уч. 6, КН:78:34:0004270:8507. Шурф 19, фиксация по уровню материковой поверхности, вид на запад.

Име. № подл.	Подл. и дата	Име. № дубл.	Взам. инв. №	Подп. и дата

Ли	Изм.	№ докум.	Подп.	Дата

195/08/2023-2023-ТО

Лист

156



Рис. 185. СПб-2023. Заповедная ул., уч. 6, КН:78:34:0004270:8507. Шурф 19 западная стенка.



Рис. 186. СПб-2023. Заповедная ул., уч. 6, КН:78:34:0004270:8507. Шурф 19, фиксация по уровню материковой поверхности, вид на север.

Подп. и дата

Взам. инв. №

Изм. № дубл.

Подп. и дата

Изм. № подл.

Ли	Изм.	№ докум.	Подп.	Дата

195/08/2023-2023-ТО

Лист

157




Рис. 187. СПб-2023. Заповедная ул., уч. 6, КН:78:34:0004270:8507. Шурф 19 северная стенка.



Рис. 188. СПб-2023. Заповедная ул., уч. 6, КН:78:34:0004270:8507. Шурф 19 после рекультивации, вид на запад.

Подп. и дата

Взам. инв. №

Име. № дубл.

Подп. и дата

Име. № подл.

Ли	Изм.	№ докум.	Подп.	Дата

195/08/2023-2023-ТО

Лист

158



Рис. 189. СПб-2023. Заповедная ул., уч. 6, КН:78:34:0004270:8507. Местоположение шурфа 20, вид на запад.



Рис. 190. СПб-2023. Заповедная ул., уч. 6, КН:78:34:0004270:8507. Шурф 20, дневная поверхность до начала работ, вид на запад.

Име. № подл.	Подл. и дата	Име. № дубл.	Взам. инв. №	Подп. и дата

Ли	Изм.	№ докум.	Подп.	Дата

195/08/2023-2023-ТО

Лист

159



Рис. 191. СПб-2023. Заповедная ул., уч. 6, КН:78:34:0004270:8507. Шурф 20, фиксация по уровню материковой поверхности, вид на северо-запад.



Рис. 192. СПб-2023. Заповедная ул., уч. 6, КН:78:34:0004270:8507. Шурф 20, фиксация по уровню материковой поверхности, вид на запад.

Име. № подл.	Подл. и дата	Име. № дубл.	Взам. инв. №	Подл. и дата

Ли	Изм.	№ докум.	Подп.	Дата

195/08/2023-2023-ТО

Лист

160



Рис. 193. СПб-2023. Заповедная ул., уч. 6, КН:78:34:0004270:8507. Шурф 20 западная стенка.



Рис. 194. СПб-2023. Заповедная ул., уч. 6, КН:78:34:0004270:8507. Шурф 20, фиксация по уровню материковой поверхности, вид на север.

Име. № подл.	Подл. и дата	Име. № дубл.	Взам. инв. №	Подп. и дата

Ли	Изм.	№ докум.	Подп.	Дата

195/08/2023-2023-ТО

Лист

161



Рис. 195. СПб-2023. Заповедная ул., уч. 6, КН:78:34:0004270:8507. Шурф 20 северная стенка.



Рис. 196. СПб-2023. Заповедная ул., уч. 6, КН:78:34:0004270:8507. Шурф 20 после рекультивации, вид на запад.

Подп. и дата

Взам. инв. №

Име. № дубл.

Подп. и дата

Име. № подл.

Ли	Изм.	№ докум.	Подп.	Дата

195/08/2023-2023-ТО

Лист

162

Приложение В. Копия письма Комитета по государственному использованию и охране памятников истории и культуры



ПРАВИТЕЛЬСТВО САНКТ-ПЕТЕРБУРГА
КОМИТЕТ ПО ГОСУДАРСТВЕННОМУ
КОНТРОЛЮ, ИСПОЛЬЗОВАНИЮ
И ОХРАНЕ ПАМЯТНИКОВ
ИСТОРИИ И КУЛЬТУРЫ
(КГИОП)

пл. Ломоносова, д.1, Санкт-Петербург, 191023
Тел. (812) 417-43-03, факс (812) 719-42-45
E-mail: kgiop@gov.spb.ru
<http://www.gov.spb.ru>, <http://kgiop.ru/>

№01-43-18238/23-0-1 от 27.07.2023

№ 01-43-18238/23-0-0 от 27.07.2023
На № 14747/ДПТ/СЗСР от 26.07.2023

Заместителю генерального
директора
ООО «Специализированный
застройщик «Сэтл Развитие»

Тиханову И.Ю.

tsygurova_ab@spbrealty.ru

На Ваше обращение сообщаем, что земельный участок по адресу: **194362, Санкт-Петербург, Заповедная улица, участок 6, (севернее дома 51б, литера А по Заповедной улице)** (кадастровый номер: 78:34:0004270:8507) расположен в границах:

– вне зон охраны объектов культурного наследия.

Закон Санкт-Петербурга от 19.01.2009 № 820-7 (в редакции, вступившей в силу 16.04.2023) "О границах объединенных зон охраны объектов культурного наследия, расположенных на территории Санкт-Петербурга, режимах использования земель и требованиях к градостроительным регламентам в границах указанных зон".

В пределах границ вышеуказанного земельного участка отсутствуют объекты (выявленные объекты) культурного наследия; объекты культурного наследия, включенные в Единый государственный реестр объектов культурного наследия (памятников истории и культуры) народов Российской Федерации, а также защитная зона объектов культурного наследия.

К границам участка непосредственно не примыкают объекты (выявленные объекты) культурного наследия.


Согласно приказу Минкультуры России от 30.10.2020 № 1295 (ред. от 19.10.2022) «Об утверждении предмета охраны, границ территории и требований к градостроительным регламентам в границах территории исторического поселения федерального значения город Санкт-Петербург» (далее – историческое поселение), участок расположен вне границ территории исторического поселения.

КГИОП не располагает сведениями о наличии либо отсутствии объектов, обладающих признаками объектов культурного наследия, на рассматриваемом земельном участке. В связи с этим, а также в соответствии с требованиями ст. 30 Федерального закона № 73-ФЗ от 25.06.2002 г. «Об объектах культурного наследия (памятниках истории и культуры) народов Российской Федерации», требуется проведение государственной историко-культурной экспертизы земельного участка. Согласно требованиям п. 11.3 постановления Правительства

Российской Федерации от 15.07.2009 № 569 «Об утверждении Положения о государственной историко-культурной экспертизе» государственная историко-культурная экспертиза земельного участка проводится путем археологической разведки.

Данное письмо носит информативный характер и не является разрешением на производство работ.

**Начальник Управления
государственного реестра
объектов культурного наследия**



П.О. Яковлев

Коробюва Е.В.
(812) 417-43-46

Приложение 4

**Схема расположения земельного участка на кадастровой карте
территории**

Схема расположения земельного участка по адресу: 194362, Санкт-Петербург, Заповедная улица, участок 6 на публичной кадастровой карте



Приложение 5

**Копия письма ООО «Специализированный застройщик «Сэтл
Развитие»» № Исх.15411/ДПП/СЗСР от 16.10.2023 г. с
обоснованием отсутствия градостроительного плана
земельного участка**



ООО «Специализированный застройщик «Сэтл Развитие»

Россия, 197342, Санкт-Петербург
наб.Ушановская, д.3, к.1, стр.1, офис503
+7 812 335 51 11
www.setlgroup.ru



Пер.№ Исх.15411/ДПП/СЗСР От: 16.10.2023

Тема: о градостроительном плане земельного участка

Заместителю директора
ФГБУН Институт истории материальной культуры Российской академии наук (ИИМК РАН)
Соловьевой Н.Ф.

Уважаемая Наталья Федоровна!

Между ООО «Специализированный застройщик «Сэтл Развитие» и ИИМК РАН заключён договор № 195/08/2023 от 03.08.2023 на проведение научно-исследовательских работ в виде археологических разведок и подготовку акта государственной историко-культурной экспертизы земельного участка по адресу: Санкт-Петербург, ул. Заповедная, участок 6 (севернее дома 51 Б, литера А по Заповедной ул.). Кадастровый номер: 78:34:0004270:8507.

На территории обследуемого Вами по Договору земельного участка планируется строительство объекта капитального строительства. В соответствии с п. 2 ч. 3 ст. 41, ч. 4. ст. 57.3. Градостроительного кодекса РФ, предоставление градостроительного плана допускается только после утверждения документации по планировке территории, а именно, в соответствии с п. 1 ч. 4 ст. 41 Градостроительного кодекса РФ, проекта планировки территории.

Проект планировки территории возможно разработать после получения информации о наличии или отсутствии объектов культурного наследия при проведении государственной историко-культурной экспертизы земельного участка в соответствии с ч. 2 ст. 41.2., п. 5 ч. 4 ст. 42 Градостроительного кодекса РФ.

Поскольку в настоящее время акт государственной историко-культурной экспертизы земельного участка не разработан, предоставление градостроительного плана невозможно.

Заместитель Генерального директора

**ДОКУМЕНТ ПОДПИСАН
ЭЛЕКТРОННОЙ ПОДПИСЬЮ**

0427C38C00BD4F25B84600300F788FEBDD
Владелец: "ООО
"СПЕЦИАЛИЗИРОВАННЫЙ
ЗАСТРОЙЩИК "СЭТЛ РАЗВИТИЕ"
Ф.И.О Тиханов Игорь Юрьевич
Дата подписи: 16.10.2023 17:17

Тиханов И.Ю.

Приложение 9

Сведения об экспертах

Сведения об экспертах:

Фамилия, имя, отчество	Лазаретов Игорь Павлович
Образование	высшее
Специальность	история
Ученая степень (звание)	кандидат исторических наук
Стаж работы	35 лет
Место работы и должность	ст.н.с. ИИМК РАН
Реквизиты аттестации	<p>Государственный эксперт по проведению историко-культурной экспертизы (приказ Министерства культуры Российской Федерации № 1537 от 17.09.2021 г. «Об утверждении статуса аттестованного эксперта по проведению государственной историко-культурной экспертизы» (п. 13))</p> <p>Объекты экспертизы:</p> <ul style="list-style-type: none"> - выявленные объекты культурного наследия в целях обоснования целесообразности включения данных объектов в реестр; - документы, обосновывающие включение объектов культурного наследия в реестр; - документы, обосновывающие исключение объектов культурного наследия из реестра; - земли, подлежащие воздействию земляных, строительных, мелиоративных, хозяйственных работ, предусмотренных статьей 25 Лесного кодекса Российской Федерации работ по использованию лесов (за исключением работ, указанных в пунктах 3, 4 и 7 части 1 статьи 25 Лесного кодекса Российской Федерации) и иных работ, в случае, если орган охраны объектов культурного наследия не имеет данных об отсутствии на указанных землях объектов культурного наследия, включенных в реестр, выявленных объектов культурного наследия либо объектов, обладающих признаками объекта культурного наследия; - документация, за исключением научных отчетов о выполненных археологических полевых работах, содержащая результаты исследований, в соответствии с которыми определяется наличие или отсутствие объектов, обладающих признаками объекта культурного наследия, на земельных участках, подлежащих воздействию земляных, строительных, мелиоративных, хозяйственных работ, работ по использованию лесов и иных работ;

	<ul style="list-style-type: none"> - документация или разделы документации, обосновывающие меры по обеспечению сохранности объекта культурного наследия, включенного в реестр, выявленного объекта культурного наследия либо объекта, обладающего признаками объекта культурного наследия, при проведении земляных, мелиоративных, хозяйственных работ, указанных в настоящей статье работ по использованию лесов и иных работ в границах территории объекта культурного наследия либо на земельном участке, непосредственно связанном с земельным участком в границах территории объекта культурного наследия
Фамилия, имя, отчество	Поляков Андрей Владимирович
Образование	высшее
Специальность	история
Ученая степень (звание)	доктор исторических наук
Стаж работы	21 год
Место работы и должность	ст.н.с. ИИМК РАН, и.о. директора ИИМК РАН
Реквизиты аттестации	<p>Государственный эксперт по проведению историко-культурной экспертизы (приказ Министерства культуры Российской Федерации № 1668 от 11.10.2021 г. «Об утверждении статуса аттестованного эксперта по проведению государственной историко-культурной экспертизы» (п. 23))</p> <p>Объекты экспертизы:</p> <ul style="list-style-type: none"> - выявленные объекты культурного наследия в целях обоснования целесообразности включения данных объектов в реестр; - документы, обосновывающие включение объектов культурного наследия в реестр; - документы, обосновывающие исключение объектов культурного наследия из реестра; - земли, подлежащие воздействию земляных, строительных, мелиоративных, хозяйственных работ, предусмотренных статьей 25 Лесного кодекса Российской Федерации работ по использованию лесов (за исключением работ, указанных в пунктах 3, 4 и 7 части 1 статьи 25 Лесного кодекса Российской Федерации) и иных работ, в случае, если указанные земли расположены в границах территорий, утвержденных в

	<p>соответствии с пунктом 34.2 пункта 1 статьи 9 Федерального закона;</p> <ul style="list-style-type: none"> - документация или разделы документации, обосновывающие меры по обеспечению сохранности объекта культурного наследия, включенного в реестр, выявленного объекта культурного наследия либо объекта, обладающего признаками объекта культурного наследия, при проведении земляных, мелиоративных, хозяйственных работ, указанных в настоящей статье работ, указанных в статье 30 Федерального закона работ по использованию лесов и иных работ в границах территории объекта культурного наследия либо на земельном участке, непосредственно связанном с земельным участком в границах территории объекта культурного наследия; - документация, за исключением научных отчетов о выполненных археологических полевых работах, содержащая результаты исследований, в соответствии с которыми определяется наличие или отсутствие объектов, обладающих признаками объекта культурного наследия, на земельных участках, подлежащих воздействию земляных, строительных, мелиоративных, хозяйственных работ, указанных в статье 30 Федерального закона работ по использованию лесов и иных работ;
Фамилия, имя, отчество	Садыков Тимур Рашитович
Образование	высшее
Специальность	история
Ученая степень (звание)	-
Стаж работы	11 лет
Место работы и должность	и.о. м.н.с. ИИМК РАН
Реквизиты аттестации	<p>Государственный эксперт по проведению историко-культурной экспертизы (приказ Министерства культуры Российской Федерации № 235 от 01.03.2022 г. «Об утверждении статуса аттестованного эксперта по проведению государственной историко-культурной экспертизы» (п. 25))</p> <p>Объекты экспертизы:</p>

	<ul style="list-style-type: none"> - выявленные объекты культурного наследия в целях обоснования целесообразности включения данных объектов в реестр; - документы, обосновывающие включение объектов культурного наследия в реестр;
Фамилия, имя, отчество	Соловьев Сергей Львович
Образование	высшее
Специальность	история
Ученая степень (звание)	кандидат исторических наук
Стаж работы	44 года
Место работы и должность	и.о. ст.н.с. ИИМК РАН
Реквизиты аттестации	<p>Государственный эксперт по проведению историко-культурной экспертизы (приказ Министерства культуры Российской Федерации № 235 от 01.03.2022 г. «Об утверждении статуса аттестованного эксперта по проведению государственной историко-культурной экспертизы» (п. 2б))</p> <p>Объекты экспертизы:</p> <ul style="list-style-type: none"> - выявленные объекты культурного наследия в целях обоснования целесообразности включения данных объектов в реестр; - документы, обосновывающие включение объектов культурного наследия в реестр; - документы, обосновывающие исключение объектов культурного наследия из реестра; - земли, подлежащие воздействию земляных, строительных, мелиоративных, хозяйственных работ, предусмотренных статьей 25 Лесного кодекса Российской Федерации работ по использованию лесов (за исключением работ, указанных в пунктах 3, 4 и 7 части 1 статьи 25 Лесного кодекса Российской Федерации) и иных работ, в случае, если указанные земли расположены в границах территорий, утвержденных в соответствии с пунктом 34.2 пункта 1 статьи 9 Федерального закона; - документация или разделы документации, обосновывающие меры по обеспечению сохранности объекта культурного наследия, включенного в реестр, выявленного объекта культурного наследия либо объекта, обладающего

	<p>признаками объекта культурного наследия, при проведении земляных, мелиоративных, хозяйственных работ, указанных в настоящей статье работ, указанных в статье 30 Федерального закона работ по использованию лесов и иных работ в границах территории объекта культурного наследия либо на земельном участке, непосредственно связанном с земельным участком в границах территории объекта культурного наследия;</p> <ul style="list-style-type: none"> - документация, за исключением научных отчетов о выполненных археологических полевых работах, содержащая результаты исследований, в соответствии с которыми определяется наличие или отсутствие объектов, обладающих признаками объекта культурного наследия, на земельных участках, подлежащих воздействию земляных, строительных, мелиоративных, хозяйственных работ, указанных в статье 30 Федерального закона работ по использованию лесов и иных работ
Фамилия, имя, отчество	Субботин Андрей Викторович
Образование	высшее
Специальность	история
Ученая степень (звание)	кандидат исторических наук
Стаж работы	46 лет
Место работы и должность	ст.н.с. ИИМК РАН
Реквизиты аттестации	<p>Государственный эксперт по проведению историко-культурной экспертизы (приказ Министерства культуры Российской Федерации № 1668 от 11.10.2021 г. «Об утверждении статуса аттестованного эксперта по проведению государственной историко-культурной экспертизы» (п. 26))</p> <p>Объекты экспертизы:</p> <ul style="list-style-type: none"> - выявленные объекты культурного наследия в целях обоснования целесообразности включения данных объектов в реестр; - документы, обосновывающие включение объектов культурного наследия в реестр; - документы, обосновывающие исключение объектов культурного наследия из реестра; - земли, подлежащие воздействию земляных, строительных, мелиоративных, хозяйственных

	<p>работ, предусмотренных статьей 25 Лесного кодекса Российской Федерации работ по использованию лесов (за исключением работ, указанных в пунктах 3, 4 и 7 части 1 статьи 25 Лесного кодекса Российской Федерации) и иных работ, в случае, если указанные земли расположены в границах территорий, утвержденных в соответствии с пунктом 34.2 пункта 1 статьи 9 Федерального закона;</p> <ul style="list-style-type: none"> - документация или разделы документации, обосновывающие меры по обеспечению сохранности объекта культурного наследия, включенного в реестр, выявленного объекта культурного наследия либо объекта, обладающего признаками объекта культурного наследия, при проведении земляных, мелиоративных, хозяйственных работ, указанных в настоящей статье работ, указанных в статье 30 Федерального закона работ по использованию лесов и иных работ в границах территории объекта культурного наследия либо на земельном участке, непосредственно связанном с земельным участком в границах территории объекта культурного наследия; - документация, за исключением научных отчетов о выполненных археологических полевых работах, содержащая результаты исследований, в соответствии с которыми определяется наличие или отсутствие объектов, обладающих признаками объекта культурного наследия, на земельных участках, подлежащих воздействию земляных, строительных, мелиоративных, хозяйственных работ, указанных в статье 30 Федерального закона работ по использованию лесов и иных работ
Фамилия, имя, отчество	Тарасов Алексей Юрьевич
Образование	высшее
Специальность	история, археология
Ученая степень (звание)	кандидат исторических наук
Стаж работы	20 лет
Место работы и должность	н.с. ИИМК РАН
Реквизиты аттестации	Государственный эксперт по проведению историко-культурной экспертизы (приказ Министерства культуры Российской Федерации

№ 997 от 17.07.2019 г. «Об утверждении статуса аттестованного эксперта по проведению государственной историко-культурной экспертизы» (п. 29))

Объекты экспертизы:

- выявленные объекты культурного наследия в целях обоснования целесообразности включения данных объектов в реестр;
- земли, подлежащие воздействию земляных, строительных, мелиоративных, хозяйственных работ, предусмотренных статьей 25 Лесного кодекса Российской Федерации работ по использованию лесов (за исключением работ, указанных в пунктах 3, 4 и 7 части 1 статьи 25 Лесного кодекса Российской Федерации) и иных работ, в случае, если указанные земли расположены в границах территорий, утверждённых в соответствии с пунктом 34.2 статьи 9 Федерального закона № 73-ФЗ;
- документы, обосновывающие включение объектов культурного наследия в реестр;
- документы, обосновывающие исключение объектов культурного наследия из реестра;
- документация, за исключением научных отчетов о выполненных археологических полевых работах, содержащая результаты исследований, в соответствии с которыми определяется наличие или отсутствие объектов, обладающих признаками объекта культурного наследия, на земельных участках, подлежащих воздействию земляных, строительных, мелиоративных, хозяйственных работ, указанных в статье 30 Федерального закона № 73-ФЗ работ по использованию лесов и иных работ;
- документация или разделы документации, обосновывающие меры по обеспечению сохранности объекта культурного наследия, включенного в реестр, выявленного объекта культурного наследия либо объекта, обладающего признаками объекта культурного наследия, при проведении земляных, мелиоративных, хозяйственных работ, указанных в настоящей статье работ по использованию лесов и иных работ в границах территории объекта культурного наследия либо на земельном участке, непосредственно связанном с земельным участком в границах территории объекта культурного наследия.

Приложение 10

**Выдержки из приказа № 997 от 17.07.2019 г.
«Об утверждении статуса аттестованного эксперта по
проведению государственной историко-культурной
экспертизы»**



МИНИСТЕРСТВО КУЛЬТУРЫ
РОССИЙСКОЙ ФЕДЕРАЦИИ

ПРИКАЗ

17 июля 2019

Москва

№ 337

Об аттестации экспертов по проведению государственной историко-культурной экспертизы

В соответствии с Федеральным законом от 25 июня 2002 г. № 73-ФЗ «Об объектах культурного наследия (памятниках истории и культуры) народов Российской Федерации», с пунктом 9 Положения о государственной историко-культурной экспертизе, утвержденного постановлением Правительства Российской Федерации от 15 июля 2009 г. № 569, Положением о порядке аттестации экспертов по проведению государственной историко-культурной экспертизы, утвержденным приказом Минкультуры России от 26 августа 2010 г. № 563 (в редакции приказа Минкультуры России от 17 октября 2011 г. № 1003), руководствуясь Положением об аттестационной комиссии Минкультуры России, утвержденным приказом Минкультуры России от 29 декабря 2011 г. № 1276, протоколом заседания аттестационной комиссии Минкультуры России от 25 июня 2019 г., п р и к а з ы в а ю:

1. Аттестовать экспертов по проведению государственной историко-культурной экспертизы согласно приложению к настоящему приказу.

2

2. Департаменту государственной охраны культурного наследия (Р.А.Рыбало) обеспечить размещение информации об аттестованных экспертах на официальном сайте Минкультуры России в сети Интернет.

3. Контроль за исполнением настоящего приказа оставляю за собой.

Заместитель Министра



С.Г.Обрывалин

Приложение

Утверждено приказом
Министерства культуры
Российской Федерации

от «11» июля 2019 г. № 997

Аттестованные эксперты по проведению
государственной историко-культурной экспертизы

№ п/п	Фамилия, имя, отчество соискателя	Объекты экспертизы
1.	Авксентьева Ольга Николаевна	<ul style="list-style-type: none"> - выявленные объекты культурного наследия в целях обоснования целесообразности включения данных объектов в реестр; - документы, обосновывающие включение объектов культурного наследия в реестр; - документы, обосновывающие изменение категории историко-культурного значения объекта культурного наследия; - проекты зон охраны объекта культурного наследия; - проектная документация на проведение работ по сохранению объектов культурного наследия; - документация или разделы документации, обосновывающие меры по обеспечению сохранности объекта культурного наследия, включенного в реестр, выявленного объекта культурного наследия либо объекта, обладающего признаками объекта культурного наследия, при проведении земляных, мелиоративных, хозяйственных работ, указанных в статье 30 Федерального закона от 25.06.2002 № 73-ФЗ «Об объектах культурного наследия (памятниках истории и культуры) народов Российской Федерации» (далее – Федеральный закон № 73-ФЗ) работ по использованию лесов и иных работ в границах территории объекта культурного наследия либо на земельном участке,

		земельным участком в границах территории объекта культурного наследия.
28.	Старцева Татьяна Сергеевна	<ul style="list-style-type: none"> - выявленные объекты культурного наследия в целях обоснования целесообразности включения данных объектов в реестр; - документы, обосновывающие включение объектов культурного наследия в реестр; - документы, обосновывающие исключение объектов культурного наследия из реестра; - документы, обосновывающие изменение категории историко-культурного значения объекта культурного наследия; - документы, обосновывающие отнесение объекта культурного наследия к историко-культурным заповедникам, особо ценным объектам культурного наследия народов Российской Федерации либо объектам всемирного культурного и природного наследия; - проектная документация на проведение работ по сохранению объектов культурного наследия; - документация или разделы документации, обосновывающие меры по обеспечению сохранности объекта культурного наследия, включенного в реестр, выявленного объекта культурного наследия либо объекта, обладающего признаками объекта культурного наследия, при проведении земляных, мелиоративных, хозяйственных работ, указанных в статье 30 Федерального закона № 73-ФЗ работ по использованию лесов и иных работ в границах территории объекта культурного наследия либо на земельном участке, непосредственно связанном с земельным участком в границах территории объекта культурного наследия.
29.	Тарасов Алексей Юрьевич	<ul style="list-style-type: none"> - выявленные объекты культурного наследия в целях обоснования целесообразности включения данных объектов в реестр; - земли, подлежащие воздействию земляных, строительных, мелиоративных, хозяйственных работ, предусмотренных статьей 25 Лесного кодекса Российской Федерации работ по использованию лесов (за исключением работ, указанных в пунктах 3, 4 и 7 части 1 статьи 25 Лесного кодекса Российской Федерации) и иных

		<p>работ, в случае, если указанные земли расположены в границах территорий, утвержденных в соответствии с пунктом 34.2 пункта 1 статьи 9 Федерального закона № 73-ФЗ;</p> <ul style="list-style-type: none"> - документы, обосновывающие включение объектов культурного наследия в реестр; - документы, обосновывающие исключение объектов культурного наследия из реестра; - документация, за исключением научных отчетов о выполненных археологических полевых работах, содержащая результаты исследований, в соответствии с которыми определяется наличие или отсутствие объектов, обладающих признаками объекта культурного наследия, на земельных участках, подлежащих воздействию земляных, строительных, мелиоративных, хозяйственных работ, указанных в статье 30 Федерального закона № 73-ФЗ работ по использованию лесов и иных работ; - документация или разделы документации, обосновывающие меры по обеспечению сохранности объекта культурного наследия, включенного в реестр, выявленного объекта культурного наследия либо объекта, обладающего признаками объекта культурного наследия, при проведении земляных, мелиоративных, хозяйственных работ, указанных в статье 30 Федерального закона № 73-ФЗ работ по использованию лесов и иных работ в границах территории объекта культурного наследия либо на земельном участке, непосредственно связанном с земельным участком в границах территории объекта культурного наследия.
30.	Титова Светлана Валентиновна	<ul style="list-style-type: none"> - документы, обосновывающие изменение категории историко-культурного значения объекта культурного наследия.
31.	Тихонов Виктор Евгеньевич	<ul style="list-style-type: none"> - выявленные объекты культурного наследия в целях обоснования целесообразности включения данных объектов в реестр; - документы, обосновывающие включение объектов культурного наследия в реестр; - документы, обосновывающие исключение объектов культурного наследия из реестра;

		<p>признаками объекта культурного наследия, при проведении земляных, мелиоративных, хозяйственных работ, указанных в статье 30 Федерального закона № 73-ФЗ работ по использованию лесов и иных работ в границах территории объекта культурного наследия либо на земельном участке, непосредственно связанном с земельным участком в границах территории объекта культурного наследия.</p>
37.	Яндовский Виктор Эдуардович	<ul style="list-style-type: none"> - выявленные объекты культурного наследия в целях обоснования целесообразности включения данных объектов в реестр; - документы, обосновывающие включение объектов культурного наследия в реестр; - документы, обосновывающие изменение категории историко-культурного значения объекта культурного наследия; - документы, обосновывающие отнесение объекта культурного наследия к историко-культурным заповедникам, особо ценным объектам культурного наследия народов Российской Федерации либо объектам всемирного культурного и природного наследия; - проекты зон охраны объекта культурного наследия; - проектная документация на проведение работ по сохранению объектов культурного наследия. - документация, обосновывающая границы защитной зоны объекта культурного наследия.
38.	Яровой Илья Юрьевич	<ul style="list-style-type: none"> - выявленные объекты культурного наследия в целях обоснования целесообразности включения данных объектов в реестр; - документы, обосновывающие включение объектов культурного наследия в реестр; - документы, обосновывающие исключение объектов культурного наследия из реестра; - документы, обосновывающие изменение категории историко-культурного значения объекта культурного наследия; - документы, обосновывающие отнесение объекта культурного наследия к историко-культурным заповедникам, особо ценным объектам культурного наследия народов Российской Федерации

		<p>Федерации либо объектам всемирного культурного и природного наследия;</p> <ul style="list-style-type: none">- документация, за исключением научных отчетов о выполненных археологических полевых работах, содержащая результаты исследований, в соответствии с которыми определяется наличие или отсутствие объектов, обладающих признаками объекта культурного наследия, на земельных участках, подлежащих воздействию земляных, строительных, мелиоративных, хозяйственных работ, указанных в статье 30 Федерального закона № 73-ФЗ работ по использованию лесов и иных работ;- документация или разделы документации, обосновывающие меры по обеспечению сохранности объекта культурного наследия, включенного в реестр, выявленного объекта культурного наследия либо объекта, обладающего признаками объекта культурного наследия, при проведении земляных, мелиоративных, хозяйственных работ, указанных в статье 30 Федерального закона № 73-ФЗ работ по использованию лесов и иных работ в границах территории объекта культурного наследия либо на земельном участке, непосредственно связанном с земельным участком в границах территории объекта культурного наследия.
--	--	---

Приложение 11

**Выдержки из приказа № 1537 от 17.09.2021 г г.
«Об утверждении статуса аттестованного эксперта по
проведению государственной историко-культурной
экспертизы»**



**МИНИСТЕРСТВО КУЛЬТУРЫ
РОССИЙСКОЙ ФЕДЕРАЦИИ**

ПРИКАЗ

от 17 сентября 2021 г.

Москва

№ 1537

**Об аттестации экспертов по проведению государственной
историко-культурной экспертизы**

В соответствии с Федеральным законом от 25 июня 2002 г. № 73-ФЗ «Об объектах культурного наследия (памятниках истории и культуры) народов Российской Федерации», пунктом 9 Положения о государственной историко-культурной экспертизе, утвержденного постановлением Правительства Российской Федерации от 15 июля 2009 г. № 569, Положением о порядке аттестации экспертов по проведению государственной историко-культурной экспертизы, утвержденным приказом Минкультуры России от 26 августа 2010 г. № 563 (в редакции приказа Минкультуры России от 17 октября 2011 г. № 1003), руководствуясь Положением об аттестационной комиссии Минкультуры России, утвержденным приказом Минкультуры России от 29 декабря 2011 г. № 1276, протоколом заседания аттестационной комиссии Министерства культуры Российской Федерации по аттестации экспертов по проведению государственной историко-культурной экспертизы от 03 сентября 2021 г.,
п р и к а з ы в а ю:

1. Аттестовать экспертов по проведению государственной историко-культурной экспертизы согласно приложению к настоящему приказу.

2. Департаменту государственной охраны культурного наследия (Р.А.Рыбало) обеспечить размещение информации об аттестованных экспертах на официальном сайте Минкультуры России в сети Интернет.

3. Контроль за исполнением настоящего приказа оставляю за собой.

Первый заместитель Министра



С.Г.Обрывалин

Приложение
к приказу Министерства культуры
Российской Федерации
от « 13 » сентября 2021 г.
№ 1537

Аттестованные эксперты по проведению
государственной историко-культурной экспертизы

№ п/ п	Фамилия, имя, отчество соискателя	Решение о присвоении статуса аттестованного эксперта:
1.	Аврутов Юрий Иосифович	<ul style="list-style-type: none"> - выявленные объекты культурного наследия в целях обоснования целесообразности включения данных объектов в реестр; - документы, обосновывающие включение объектов культурного наследия в реестр; - документы, обосновывающие исключение объектов культурного наследия из реестра; - документы, обосновывающие изменение категории историко-культурного значения объекта культурного наследия; - документы, обосновывающие отнесение объекта культурного наследия к историко-культурным заповедникам, особо ценным объектам культурного наследия народов Российской Федерации либо объектам всемирного культурного и природного наследия; - проектная документация на проведение работ по сохранению объектов культурного наследия; - документация или разделы документации, обосновывающие меры по обеспечению сохранности объекта культурного наследия, включенного в реестр, выявленного объекта культурного наследия либо объекта, обладающего признаками объекта культурного наследия, при проведении земляных, мелиоративных, хозяйственных работ, указанных в статье 30 Федерального закона работ по использованию лесов и иных работ в границах территории объекта культурного наследия либо на земельном участке, непосредственно связанном с земельным участком в границах территории объекта культурного наследия;

		<ul style="list-style-type: none"> - проектная документация на проведение работ по сохранению объектов культурного наследия; - документация или разделы документации, обосновывающие меры по обеспечению сохранности объекта культурного наследия, включенного в реестр, выявленного объекта культурного наследия либо объекта, обладающего признаками объекта культурного наследия, при проведении земляных, мелиоративных, хозяйственных работ, указанных в статье 30 Федерального закона работ по использованию лесов и иных работ в границах территории объекта культурного наследия либо на земельном участке, непосредственно связанном с земельным участком в границах территории объекта культурного наследия.
13.	Лазаретов Игорь Павлович	<ul style="list-style-type: none"> - выявленные объекты культурного наследия в целях обоснования целесообразности включения данных объектов в реестр; - документы, обосновывающие включение объектов культурного наследия в реестр; - документы, обосновывающие исключение объектов культурного наследия из реестра; - земли, подлежащие воздействию земляных, строительных, мелиоративных, хозяйственных работ, предусмотренных статьей 25 Лесного кодекса Российской Федерации работ по использованию лесов (за исключением работ, указанных в пунктах 3, 4 и 7 части 1 статьи 25 Лесного кодекса Российской Федерации) и иных работ, в случае, если указанные земли расположены в границах территорий, утвержденных в соответствии с пунктом 34.2 пункта 1 статьи 9 Федерального закона; - документация или разделы документации, обосновывающие меры по обеспечению сохранности объекта культурного наследия, включенного в реестр, выявленного объекта культурного наследия либо объекта, обладающего признаками объекта культурного наследия, при проведении земляных, мелиоративных, хозяйственных работ, указанных в статье 30 Федерального закона работ по использованию лесов и иных работ в границах территории объекта культурного наследия либо на земельном участке, непосредственно связанном с земельным участком в границах территории объекта культурного наследия;

		<ul style="list-style-type: none"> - документация, за исключением научных отчетов о выполненных археологических полевых работах, содержащая результаты исследований, в соответствии с которыми определяется наличие или отсутствие объектов, обладающих признаками объекта культурного наследия, на земельных участках, подлежащих воздействию земляных, строительных, мелиоративных, хозяйственных работ, указанных в статье 30 Федерального закона работ по использованию лесов и иных работ.
14.	Лапшин Андрей Сергеевич	<ul style="list-style-type: none"> - выявленные объекты культурного наследия в целях обоснования целесообразности включения данных объектов в реестр; - документы, обосновывающие включение объектов культурного наследия в реестр; - земли, подлежащие воздействию земляных, строительных, мелиоративных, хозяйственных работ, предусмотренных статьей 25 Лесного кодекса Российской Федерации работ по использованию лесов (за исключением работ, указанных в пунктах 3, 4 и 7 части 1 статьи 25 Лесного кодекса Российской Федерации) и иных работ, в случае, если указанные земли расположены в границах территорий, утвержденных в соответствии с пунктом 34.2 пункта 1 статьи 9 Федерального закона; - документация, за исключением научных отчетов о выполненных археологических полевых работах, содержащая результаты исследований, в соответствии с которыми определяется наличие или отсутствие объектов, обладающих признаками объекта культурного наследия, на земельных участках, подлежащих воздействию земляных, строительных, мелиоративных, хозяйственных работ, указанных в статье 30 Федерального закона работ по использованию лесов и иных работ.
15.	Малихова Наталья Геннадьевна	<ul style="list-style-type: none"> - проектная документация на проведение работ по сохранению объектов культурного наследия; - документация или разделы документации, обосновывающие меры по обеспечению сохранности объекта культурного наследия, включенного в реестр, выявленного объекта культурного наследия либо объекта, обладающего признаками объекта культурного наследия, при проведении земляных, мелиоративных, хозяйственных работ, указанных в статье 30 Федерального закона работ по

Приложение 12

**Выдержки из приказа № 1668 от 11.10.2021 г.
«Об утверждении статуса аттестованного эксперта по
проведению государственной историко-культурной
экспертизы»**



МИНИСТЕРСТВО КУЛЬТУРЫ
РОССИЙСКОЙ ФЕДЕРАЦИИ

ПРИКАЗ

от 11 октября 2021 г.

Москва

№ 1668

**Об аттестации экспертов по проведению государственной
историко-культурной экспертизы**

В соответствии с Федеральным законом от 25 июня 2002 г. № 73-ФЗ «Об объектах культурного наследия (памятниках истории и культуры) народов Российской Федерации», пунктом 9 Положения о государственной историко-культурной экспертизе, утвержденного постановлением Правительства Российской Федерации от 15 июля 2009 г. № 569, Положением о порядке аттестации экспертов по проведению государственной историко-культурной экспертизы, утвержденным приказом Минкультуры России от 26 августа 2010 г. № 563 (в редакции приказа Минкультуры России от 17 октября 2011 г. № 1003), руководствуясь Положением об аттестационной комиссии Минкультуры России, утвержденным приказом Минкультуры России от 29 декабря 2011 г. № 1276, протоколом заседания аттестационной комиссии Министерства культуры Российской Федерации по аттестации экспертов по проведению государственной историко-культурной экспертизы от 29 сентября 2021 г.,
п р и к а з ы в а ю:

1. Аттестовать экспертов по проведению государственной историко-культурной экспертизы согласно приложению к настоящему приказу.

2. Департаменту государственной охраны культурного наследия (Р.А.Рыбало) обеспечить размещение информации об аттестованных экспертах на официальном сайте Минкультуры России в сети Интернет.

3. Контроль за исполнением настоящего приказа оставляю за собой.

Первый заместитель Министра



С.Г.Обрывалин

Приложение
к приказу Министерства культуры
Российской Федерации
от « 11 » сентября 2021 г.
№ 1668

Аттестованные эксперты по проведению
государственной историко-культурной экспертизы

№ п/ п	Фамилия, имя, отчество соискателя	Решение о присвоении статуса аттестованного эксперта:
1.	Абуханов Абдурахман Залимханович	<ul style="list-style-type: none"> - выявленные объекты культурного наследия в целях обоснования целесообразности включения данных объектов в реестр; - документы, обосновывающие включение объектов культурного наследия в реестр; - проектная документация на проведение работ по сохранению объектов культурного наследия; - документация или разделы документации, обосновывающие меры по обеспечению сохранности объекта культурного наследия, включенного в реестр, выявленного объекта культурного наследия либо объекта, обладающего признаками объекта культурного наследия, при проведении земляных, мелиоративных, хозяйственных работ, указанных в статье 30 Федерального закона от 25.06.2002 № 73-ФЗ «Об объектах культурного наследия (памятниках истории и культуры) народов Российской Федерации» (далее – Федеральный закон) работ по использованию лесов и иных работ в границах территории объекта культурного наследия либо на земельном участке, непосредственно связанном с земельным участком в границах территории объекта культурного наследия.
2.	Аксенов Виктор Викторович	<ul style="list-style-type: none"> - выявленные объекты культурного наследия в целях обоснования целесообразности включения данных объектов в реестр; - документы, обосновывающие включение объектов культурного наследия в реестр; - документы, обосновывающие изменение категории историко-культурного значения объекта культурного наследия; - проектная документация на проведение работ по сохранению объектов культурного наследия;

		<ul style="list-style-type: none"> - документы, обосновывающие включение объектов культурного наследия в реестр; - документы, обосновывающие изменение категории историко-культурного значения объекта культурного наследия; - документы, обосновывающие отнесение объекта культурного наследия к историко-культурным заповедникам, особо ценным объектам культурного наследия народов Российской Федерации либо объектам всемирного культурного и природного наследия; - проектная документация на проведение работ по сохранению объектов культурного наследия.
23.	Поляков Андрей Владимирович	<ul style="list-style-type: none"> - выявленные объекты культурного наследия в целях обоснования целесообразности включения данных объектов в реестр; - документы, обосновывающие включение объектов культурного наследия в реестр; - документы, обосновывающие исключение объектов культурного наследия из реестра; - земли, подлежащие воздействию земляных, строительных, мелиоративных, хозяйственных работ, предусмотренных статьей 25 Лесного кодекса Российской Федерации работ по использованию лесов (за исключением работ, указанных в пунктах 3, 4 и 7 части 1 статьи 25 Лесного кодекса Российской Федерации) и иных работ, в случае, если указанные земли расположены в границах территорий, утвержденных в соответствии с пунктом 34.2 пункта 1 статьи 9 Федерального закона; - документация или разделы документации, обосновывающие меры по обеспечению сохранности объекта культурного наследия, включенного в реестр, выявленного объекта культурного наследия либо объекта, обладающего признаками объекта культурного наследия, при проведении земляных, мелиоративных, хозяйственных работ, указанных в статье 30 Федерального закона работ по использованию лесов и иных работ в границах территории объекта культурного наследия либо на земельном участке, непосредственно связанном с земельным участком в границах территории объекта культурного наследия; - документация, за исключением научных отчетов о выполненных археологических полевых работах, содержащая результаты исследований, в соответствии с которыми определяется наличие или отсутствие

		<p>объектов, обладающих признаками объекта культурного наследия, на земельных участках, подлежащих воздействию земляных, строительных, мелиоративных, хозяйственных работ, указанных в статье 30 Федерального закона работ по использованию лесов и иных работ.</p>
24.	Прямухин Алексей Николаевич	<ul style="list-style-type: none"> - выявленные объекты культурного наследия в целях обоснования целесообразности включения данных объектов в реестр; - документы, обосновывающие включение объектов культурного наследия в реестр; - земли, подлежащие воздействию земляных, строительных, мелиоративных, хозяйственных работ, предусмотренных статьей 25 Лесного кодекса Российской Федерации работ по использованию лесов (за исключением работ, указанных в пунктах 3, 4 и 7 части 1 статьи 25 Лесного кодекса Российской Федерации) и иных работ, в случае, если указанные земли расположены в границах территорий, утвержденных в соответствии с пунктом 34.2 пункта 1 статьи 9 Федерального закона; - документация или разделы документации, обосновывающие меры по обеспечению сохранности объекта культурного наследия, включенного в реестр, выявленного объекта культурного наследия либо объекта, обладающего признаками объекта культурного наследия, при проведении земляных, мелиоративных, хозяйственных работ, указанных в статье 30 Федерального закона работ по использованию лесов и иных работ в границах территории объекта культурного наследия либо на земельном участке, непосредственно связанном с земельным участком в границах территории объекта культурного наследия; - документация, за исключением научных отчетов о выполненных археологических полевых работах, содержащая результаты исследований, в соответствии с которыми определяется наличие или отсутствие объектов, обладающих признаками объекта культурного наследия, на земельных участках, подлежащих воздействию земляных, строительных, мелиоративных, хозяйственных работ, указанных в статье 30 Федерального закона работ по использованию лесов и иных работ.

25.	Сахновский Виктор Александрович	<ul style="list-style-type: none"> - выявленные объекты культурного наследия в целях обоснования целесообразности включения данных объектов в реестр; - документы, обосновывающие включение объектов культурного наследия в реестр; - проектная документация на проведение работ по сохранению объектов культурного наследия; - документация или разделы документации, обосновывающие меры по обеспечению сохранности объекта культурного наследия, включенного в реестр, выявленного объекта культурного наследия либо объекта, обладающего признаками объекта культурного наследия, при проведении земляных, мелиоративных, хозяйственных работ, указанных в статье 30 Федерального закона работ по использованию лесов и иных работ в границах территории объекта культурного наследия либо на земельном участке, непосредственно связанном с земельным участком в границах территории объекта культурного наследия.
26.	Субботин Андрей Викторович	<ul style="list-style-type: none"> - выявленные объекты культурного наследия в целях обоснования целесообразности включения данных объектов в реестр; - документы, обосновывающие включение объектов культурного наследия в реестр; - документы, обосновывающие исключение объектов культурного наследия из реестра; - земли, подлежащие воздействию земляных, строительных, мелиоративных, хозяйственных работ, предусмотренных статьей 25 Лесного кодекса Российской Федерации работ по использованию лесов (за исключением работ, указанных в пунктах 3, 4 и 7 части 1 статьи 25 Лесного кодекса Российской Федерации) и иных работ, в случае, если указанные земли расположены в границах территорий, утвержденных в соответствии с пунктом 34.2 пункта 1 статьи 9 Федерального закона; - документация или разделы документации, обосновывающие меры по обеспечению сохранности объекта культурного наследия, включенного в реестр, выявленного объекта культурного наследия либо объекта, обладающего признаками объекта культурного наследия, при проведении земляных, мелиоративных, хозяйственных работ, указанных в статье 30 Федерального закона работ по использованию лесов и иных работ в границах территории объекта культурного

		<p>наследия либо на земельном участке, непосредственно связанном с земельным участком в границах территории объекта культурного наследия;</p> <ul style="list-style-type: none"> - документация, за исключением научных отчетов о выполненных археологических полевых работах, содержащая результаты исследований, в соответствии с которыми определяется наличие или отсутствие объектов, обладающих признаками объекта культурного наследия, на земельных участках, подлежащих воздействию земляных, строительных, мелиоративных, хозяйственных работ, указанных в статье 30 Федерального закона работ по использованию лесов и иных работ.
27.	Сурков Алексей Владимирович	<ul style="list-style-type: none"> - выявленные объекты культурного наследия в целях обоснования целесообразности включения данных объектов в реестр; - документы, обосновывающие включение объектов культурного наследия в реестр; - документация или разделы документации, обосновывающие меры по обеспечению сохранности объекта культурного наследия, включенного в реестр, выявленного объекта культурного наследия либо объекта, обладающего признаками объекта культурного наследия, при проведении земляных, мелиоративных, хозяйственных работ, указанных в статье 30 Федерального закона работ по использованию лесов и иных работ в границах территории объекта культурного наследия либо на земельном участке, непосредственно связанном с земельным участком в границах территории объекта культурного наследия; - документация, за исключением научных отчетов о выполненных археологических полевых работах, содержащая результаты исследований, в соответствии с которыми определяется наличие или отсутствие объектов, обладающих признаками объекта культурного наследия, на земельных участках, подлежащих воздействию земляных, строительных, мелиоративных, хозяйственных работ, указанных в статье 30 Федерального закона работ по использованию лесов и иных работ.
28.	Тарновский Владимир Викторович	<ul style="list-style-type: none"> - выявленные объекты культурного наследия в целях обоснования целесообразности включения данных объектов в реестр; - документы, обосновывающие включение объектов культурного наследия в реестр;

Приложение 13

**Выдержки из приказа № 235 от 01.03.2022 г.
«Об утверждении статуса аттестованного эксперта по
проведению государственной историко-культурной
экспертизы»**



**МИНИСТЕРСТВО КУЛЬТУРЫ
РОССИЙСКОЙ ФЕДЕРАЦИИ**

ПРИКАЗ

от 1 марта 2022 г.

Москва

№ 235

**Об аттестации экспертов по проведению государственной
историко-культурной экспертизы**

В соответствии с Федеральным законом от 25 июня 2002 г. № 73-ФЗ «Об объектах культурного наследия (памятниках истории и культуры) народов Российской Федерации», пунктом 9 Положения о государственной историко-культурной экспертизе, утвержденного постановлением Правительства Российской Федерации от 15 июля 2009 г. № 569, Положением о порядке аттестации экспертов по проведению государственной историко-культурной экспертизы, утвержденным приказом Минкультуры России от 26 августа 2010 г. № 563 (в редакции приказа Минкультуры России от 17 октября 2011 г. № 1003), руководствуясь Положением об аттестационной комиссии Минкультуры России, утвержденным приказом Минкультуры России от 29 декабря 2011 г. № 1276, протоколом заседания аттестационной комиссии Министерства культуры Российской Федерации по аттестации экспертов по проведению государственной историко-культурной экспертизы от 17 февраля 2022 г.,
п р и к а з ы в а ю:

1. Аттестовать экспертов по проведению государственной историко-культурной экспертизы согласно приложению к настоящему приказу.

2. Департаменту государственной охраны культурного наследия (Р.А.Рыбало) обеспечить размещение информации об аттестованных экспертах на официальном сайте Минкультуры России в сети Интернет.

3. Контроль за исполнением настоящего приказа оставляю за собой.

Первый заместитель Министра



С.Г.Обрывалин

Приложение
к приказу Министерства культуры
Российской Федерации
от « 1 » мая 2022 г.
№ 255

Аттестованные эксперты по проведению
государственной историко-культурной экспертизы

№ п/ п	Фамилия, имя, отчество соискателя	Решение о присвоении статуса аттестованного эксперта:
1.	Мялк Анна Вадимовна	<ul style="list-style-type: none"> - выявленные объекты культурного наследия в целях обоснования целесообразности включения данных объектов в реестр; - документы, обосновывающие включение объектов культурного наследия в реестр; - документы, обосновывающие исключение объектов культурного наследия из реестра; - документы, обосновывающие изменение категории историко-культурного значения объекта культурного наследия; - документы, обосновывающие отнесение объекта культурного наследия к историко-культурным заповедникам, особо ценным объектам культурного наследия народов Российской Федерации либо объектам всемирного культурного и природного наследия; - проектная документация на проведение работ по сохранению объектов культурного наследия; - документация или разделы документации, обосновывающие меры по обеспечению сохранности объекта культурного наследия, включенного в реестр, выявленного объекта культурного наследия либо объекта, обладающего признаками объекта культурного наследия, при проведении земляных, мелиоративных, хозяйственных работ, указанных в статье 30 Федерального закона от 25.06.2002 № 73-ФЗ «Об объектах культурного наследия (памятниках истории и культуры) народов Российской Федерации» (далее – Федеральный закон) работ по использованию лесов и иных работ в границах территории объекта культурного наследия либо на земельном участке, непосредственно

		<p>связанном с земельным участком в границах территории объекта культурного наследия;</p> <ul style="list-style-type: none"> - проекты зон охраны объекта культурного наследия; - документация, обосновывающая границы защитной зоны объекта культурного наследия.
24.	Рубель Александр Андреевич	<ul style="list-style-type: none"> - проекты зон охраны объекта культурного наследия.
25.	Садыков Тимур Рашитович	<ul style="list-style-type: none"> - выявленные объекты культурного наследия в целях обоснования целесообразности включения данных объектов в реестр; - документы, обосновывающие включение объектов культурного наследия в реестр.
26.	Соловьев Сергей Львович	<ul style="list-style-type: none"> - выявленные объекты культурного наследия в целях обоснования целесообразности включения данных объектов в реестр; - земли, подлежащие воздействию земляных, строительных, мелиоративных, хозяйственных работ, предусмотренных статьями 25 Лесного кодекса Российской Федерации работ по использованию лесов (за исключением работ, указанных в пунктах 3, 4 и 7 части 1 статьи 25 Лесного кодекса Российской Федерации) и иных работ, в случае, если указанные земли расположены в границах территорий, утвержденных в соответствии с пунктом 34.2 пункта 1 статьи 9 Федерального закона; - документы, обосновывающие включение объектов культурного наследия в реестр; - документы, обосновывающие исключение объектов культурного наследия из реестра; - документация, за исключением научных отчетов о выполненных археологических полевых работах, содержащая результаты исследований, в соответствии с которыми определяется наличие или отсутствие объектов, обладающих признаками объекта культурного наследия, на земельных участках, подлежащих воздействию земляных, строительных, мелиоративных, хозяйственных работ, указанных в статье 30 Федерального закона работ по использованию лесов и иных работ; - документация или разделы документации, обосновывающие меры по обеспечению сохранности объекта культурного наследия, включенного в реестр, выявленного объекта культурного наследия либо

		объекта, обладающего признаками объекта культурного наследия, при проведении земляных, мелиоративных, хозяйственных работ, указанных в статье 30 Федерального закона работ по использованию лесов и иных работ в границах территории объекта культурного наследия либо на земельном участке, непосредственно связанном с земельным участком в границах территории объекта культурного наследия.
27.	Шуმიлова Ольга Викторовна	- проектная документация на проведение работ по сохранению объектов культурного наследия.
28.	Юдин Александр Иванович	<ul style="list-style-type: none"> - выявленные объекты культурного наследия в целях обоснования целесообразности включения данных объектов в реестр; - земли, подлежащие воздействию земляных, строительных, мелиоративных, хозяйственных работ, предусмотренных статьей 25 Лесного кодекса Российской Федерации работ по использованию лесов (за исключением работ, указанных в пунктах 3, 4 и 7 части 1 статьи 25 Лесного кодекса Российской Федерации) и иных работ, в случае, если указанные земли расположены в границах территорий, утвержденных в соответствии с пунктом 34.2 пункта 1 статьи 9 Федерального закона; - документы, обосновывающие включение объектов культурного наследия в реестр; - документы, обосновывающие исключение объектов культурного наследия из реестра; - документация, за исключением научных отчетов о выполненных археологических полевых работах, содержащая результаты исследований, в соответствии с которыми определяется наличие или отсутствие объектов, обладающих признаками объекта культурного наследия, на земельных участках, подлежащих воздействию земляных, строительных, мелиоративных, хозяйственных работ, указанных в статье 30 Федерального закона работ по использованию лесов и иных работ; - документация или разделы документации, обосновывающие меры по обеспечению сохранности объекта культурного наследия, включенного в реестр, выявленного объекта культурного наследия либо объекта, обладающего признаками объекта культурного наследия, при проведении земляных, мелиоративных, хозяйственных работ, указанных в статье 30

		Федерального закона работ по использованию лесов и иных работ в границах территории объекта культурного наследия либо на земельном участке, непосредственно связанном с земельным участком в границах территории объекта культурного наследия.
--	--	--
