



**ФЕДЕРАЛЬНОЕ ГОСУДАРСТВЕННОЕ БЮДЖЕТНОЕ УЧРЕЖДЕНИЕ НАУКИ
ИНСТИТУТ ИСТОРИИ МАТЕРИАЛЬНОЙ КУЛЬТУРЫ
РОССИЙСКОЙ АКАДЕМИИ НАУК (ИИМК РАН)**

Дворцовая наб., 18, лит. А, Санкт-Петербург, 191186
тел. +7 (812) 5715092, факс +7 (812) 5716271, Эл. почта: admin@archo.ru
ОКПО: 02698499, ОГРН: 1027809188527, ИНН: 7825004658, КПП: 784101001

УТВЕРЖДАЮ

Заместитель директора ИИМК РАН

Соловьева Н.Ф.

«24» октября 2023 г.

Акт государственной историко-культурной экспертизы земельного участка, подлежащего воздействию земляных, строительных, мелноративных и (или) хозяйственных работ, предусмотренных статьей 25 Лесного кодекса Российской Федерации работ по использованию лесов (за исключением работ, указанных в пунктах 3, 4 и 7 части 1 статьи 25 Лесного кодекса Российской Федерации) и иных работ в случае, если федеральный орган охраны объектов культурного наследия и орган охраны объектов культурного наследия субъекта Российской Федерации не имеют данных об отсутствии на указанных землях объектов археологического наследия, включенных в реестр, и выявленных объектов археологического наследия (земельного участка по объекту: «Проектирование строительства здания детской школы искусств» по адресу: г. Санкт-Петербург, внутригородское муниципальное образование Санкт-Петербурга город Красное Село, улица Спирина, земельный участок 14 (кадастровый номер: 78:40:0009009:5329)

Заказчик: ООО «ГПС»

г. Санкт-Петербург
Красносельский район
2023

Акт государственной историко-культурной экспертизы земельного участка, подлежащего воздействию земляных, строительных, мелноративных и (или) хозяйственных работ, предусмотренных статьей 25 Лесного кодекса Российской Федерации работ по использованию лесов (за исключением работ, указанных в пунктах 3, 4 и 7 части 1 статьи 25 Лесного кодекса Российской Федерации) и иных работ в случае, если федеральный орган охраны объектов культурного наследия и орган охраны объектов культурного наследия субъекта Российской Федерации не имеют данных об отсутствии на указанных землях объектов археологического наследия, включенных в реестр, и выявленных объектов археологического наследия (земельного участка по объекту: «Проектирование строительства здания детской школы искусств» по адресу: г. Санкт-Петербург, внутригородское муниципальное образование Санкт-Петербурга город Красное Село, улица Спирина, земельный участок 14 (кадастровый номер: 78:40:0009009:5329)

Настоящий акт государственной историко-культурной экспертизы составлен в соответствии с Положением о государственной историко-культурной экспертизе, утвержденным постановлением Правительства Российской Федерации от 15 июля 2009 г. № 569.

Дата начала проведения экспертизы: «06» августа 2023 г.

Дата окончания экспертизы: «24» октября 2023 г.

Место проведения экспертизы: Санкт-Петербург, Красносельский район

Заказчик экспертизы: ООО «ГПС»

Юридический/почтовый адрес: 190020, Санкт-Петербург,
пр. Рижский, дом 41, литер А, помещение 1Н, комн. 58
ИНН 7814458603
ОГРН 1107847020380
эл. адрес: info@gps-spb.com
тел.: 8 (812) 449-99-79

Сведения об экспертной организации:

Полное наименование	Федеральное государственное бюджетное учреждение науки Институт истории материальной культуры Российской академии наук
Краткое наименование	ИИМК РАН

Организационно-правовая форма	Федеральное государственное бюджетное учреждение науки
Ведомственная принадлежность	Министерство науки и высшего образования Российской Федерации
Адрес	Российская Федерация, 191186, Санкт-Петербург, Дворцовая наб. 18, лит. А
Реквизиты	ИНН 7825004658 КПП 784101001 ОГРН: 1027809188527 ОКПО: 0269849 ОКВЭД 72.20

На основании пп. б) п.7 Положения о государственной историко-культурной экспертизе, утвержденного постановлением Правительства Российской Федерации от 15 июля 2009 г. № 569 (в редакции от 27.04.2017) ИИМК РАН соответствует требованию в части кадрового состава, как юридическое лицо, привлекаемое в качестве эксперта (см. Приложение 9).

Сведения об эксперте:

Фамилия, имя, отчество	Субботин Андрей Викторович
Образование	высшее
Специальность	история
Ученая степень (звание)	кандидат исторических наук
Стаж работы	47 лет
Место работы и должность	ст.н.с. ИИМК РАН
Реквизиты аттестации	Государственный эксперт по проведению историко-культурной экспертизы (приказ Министерства культуры Российской Федерации № 1668 от 11.10.2021 г. «Об утверждении статуса аттестованного эксперта по проведению государственной историко-культурной экспертизы» (п. 36)) Объекты экспертизы: <ul style="list-style-type: none"> - выявленные объекты культурного наследия в целях обоснования целесообразности включения данных объектов в реестр; - документы, обосновывающие включение объектов культурного наследия в реестр; - документы, обосновывающие исключение объектов культурного наследия из реестра;

	<ul style="list-style-type: none"> - земли, подлежащие воздействию земляных, строительных, мелиоративных, хозяйственных работ, предусмотренных статьей 25 Лесного кодекса Российской Федерации работ по использованию лесов (за исключением работ, указанных в пунктах 3, 4 и 7 части 1 статьи 25 Лесного кодекса Российской Федерации) и иных работ, в случае, если указанные земли расположены в границах территорий, утвержденных в соответствии с пунктом 34.2 пункта 1 статьи 9 Федерального закона; - документация или разделы документации, обосновывающие меры по обеспечению сохранности объекта культурного наследия, включенного в реестр, выявленного объекта культурного наследия либо объекта, обладающего признаками объекта культурного наследия, при проведении земляных, мелиоративных, хозяйственных работ, указанных в настоящей статье работ, указанных в статье 30 Федерального закона работ по использованию лесов и иных работ в границах территории объекта культурного наследия либо на земельном участке, непосредственно связанном с земельным участком в границах территории объекта культурного наследия; - документация, за исключением научных отчетов о выполненных археологических полевых работах, содержащая результаты исследований, в соответствии с которыми определяется наличие или отсутствие объектов, обладающих признаками объекта культурного наследия, на земельных участках, подлежащих воздействию земляных, строительных, мелиоративных, хозяйственных работ, указанных в статье 30 Федерального закона работ по использованию лесов и иных работ
--	--

В соответствии с законодательством Российской Федерации эксперт несет ответственность за достоверность сведений, изложенных в заключении экспертизы.

Эксперт Субботин А.В.

Отношения к заказчику

Экспертная организация:

- не участвует в разработке проектной документации на строительство, расширение, реконструкцию, техническое перевооружение, консервацию и ликвидацию, и иное хозяйственное освоение объекта или объектов, в

отношении которых проводится экспертиза, или подобной проектной документации;

- не участвует в проектировании или конструировании, изготовлении, поставке, монтаже, ремонте, покупке, владении, эксплуатации или обслуживании технических устройств, применяемых на объекте или других объектах, в отношении которых проводится экспертиза, или подобных конкурентных технических устройств;
- не участвует в проектировании или конструировании, строительстве, ремонте, покупке, владении, эксплуатации или обслуживании зданий и сооружений на объекте или других объектах, в отношении которых проводится экспертиза, или подобных конкурентных зданий и сооружений;
- не имеет с заказчиком отношений общего владения; не имеет с заказчиком конфликта интересов;
- не подлежит непосредственной отчетности тому же вышестоящему управляющему органу, что и заказчик экспертизы;
- не выполняет функции официального представителя заказчика.

Эксперт:

- не имеет родственных связей с заказчиком (его должностными лицами, работниками);
- не состоит в трудовых отношениях с заказчиком;
- не имеет долговых или иных имущественных обязательств перед заказчиком (его должностным лицом или работником), а также заказчик (его должностное лицо или работник) не имеет долговых или иных имущественных обязательств перед экспертом;
- не владеет ценными бумагами, акциями (долями участия, паями в уставных (складочных) капиталах) заказчика;
- не заинтересован в результатах исследований и решений, вытекающих из заключения экспертизы, с целью получения выгоды в виде денег, ценностей, иного имущества, услуг имущественного характера или имущественных прав для себя или третьих лиц.

Основание проведения государственной историко-культурной экспертизы

1. Федеральный закон от 25.06.2002 № 73-ФЗ «Об объектах культурного наследия (памятниках истории и культуры) народов Российской Федерации».

2. Положение о государственной историко-культурной экспертизе, утвержденное Постановлением Правительства РФ от 15.07.2009 № 569 и последующие дополнениями к нему.

3. Договор между ИИМК РАН и Заказчиком № 24-23-ПИР/ДП-15 от 06 августа 2023 года, Дополнительное соглашение №1 от 23 августа 2023 года.

4. Письмо Комитета по государственному контролю, использованию и охране памятников истории и культуры Правительства Санкт-Петербурга № 01-43-14157/23-0-1 от 14.07.2023 г.

Цель и объект экспертизы

Цель экспертизы: определение наличия или отсутствия объектов археологического наследия, включенных в реестр, и выявленных объектов археологического наследия, на земельном участке по объекту: «Проектирование строительства здания детской школы искусств» по адресу: г. Санкт-Петербург, внутригородское муниципальное образование Санкт-Петербурга город Красное Село, улица Спирина, земельный участок 14 (кадастровый номер: 78:40:0009009:5329), подлежащем воздействию земляных, строительных, мелиоративных, хозяйственных работ, предусмотренных статьей 25 Лесного кодекса Российской Федерации работ по использованию лесов (за исключением работ, указанных в пунктах 3, 4 и 7 части 1 статьи 25 Лесного кодекса Российской Федерации) и иных работ.

Объект экспертизы: земельный участок по объекту: «Проектирование строительства здания детской школы искусств» по адресу: г. Санкт-Петербург, внутригородское муниципальное образование Санкт-Петербурга город Красное Село, улица Спирина, земельный участок 14 (кадастровый номер: 78:40:0009009:5329), подлежащий воздействию земляных, строительных, мелиоративных, хозяйственных работ, предусмотренных статьей 25 Лесного кодекса Российской Федерации работ по использованию лесов (за исключением работ, указанных в пунктах 3, 4 и 7 части 1 статьи 25 Лесного кодекса Российской Федерации) и иных работ.

Перечень документов, представленных Заказчиком

- Копия письма Комитета по государственному контролю, использованию и охране памятников истории и культуры Правительства Санкт-Петербурга № 01-43-14157/23-0-1 от 14.07.2023 г.

- Схема расположения земельного участка на кадастровой карте территории.

- Копия градостроительного плана земельного участка № РФ-78-1-38-000-2022-3444.

- Копия Выписки из Единого государственного реестра недвижимости об объекте недвижимости № КУВИ-001/2023-204909342 от 07.09.2023.

Перечень документов и материалов, привлекаемых при проведении экспертизы, а также использованной для нее специальной, технической и справочной литературы

1. Основы законодательства Российской Федерации о культуре, утв. Верховным Советом РФ 9 октября 1992 г. N 3612-1.

2. Федеральный закон РФ от 25 июня 2002 г. №73-ФЗ "Об объектах культурного наследия (памятниках истории и культуры) народов Российской Федерации".

3. Положение о государственной историко-культурной экспертизе, утв. Постановлением Правительства от 15 июля 2009 г. № 569.

4. Правила выдачи, приостановления и прекращения действия разрешений (открытых листов) на проведение работ по выявлению и изучению объектов археологического наследия, включая работы, имеющие целью поиск и изъятие археологических предметов (утв. Постановлением Правительства РФ №1893 от 24 октября 2022 г.).

5. Положение о порядке проведения археологических полевых работ и составления научной отчетной документации, утвержденное постановлением Бюро Отделения историко-филологических наук Российской академии наук от №15 от 12 апреля 2023 г.

6. Приказ Министерства культуры Российской Федерации от 1 сентября 2015 г. N 2328 "Об утверждении перечня отдельных сведений об объектах археологического наследия, которые не подлежат опубликованию".

7. Закон Санкт-Петербурга от 12.7.2007 N 333-64 «Об охране объектов культурного наследия в Санкт-Петербурге».

8. Закон Санкт-Петербурга от 19 января 2009 г. №820-7 "О границах объединенных зон охраны объектов культурного наследия, расположенных на территории Санкт-Петербурга, режимах использования земель и требованиях к градостроительным регламентам в границах указанных зон".

9. Положение о едином государственном реестре объектов культурного наследия (памятников истории и культуры) народов Российской Федерации, утвержденное приказом Министерства культуры Российской Федерации от 30.10.2011 № 954.

10. Волкова Е.А. Исаченко Г.А. Еловые леса Ижорской возвышенности (Ленинградская обл.): типология и современное состояние. // Растительность России. СПб. 2018. С. 41-52.

11. Геология СССР. Т.1. Ленинградская, Псковская и Новгородская области. Геологическое описание. М. «Недра». 1971.
12. Лапшин В.А. Археологическая карта Ленинградской области. Ч.1. Южные и западные районы. Л. 1990.
13. Лесман Ю.М. Погребальные памятники северо-запада Новгородской земли и Новгород XI-XIV (синхронизация вещевых комплексов). АКД/МГУ. Ист. фак. Москва. 1988.
14. Пежемский В.Г. Красное Село. Страницы истории. «Центрполиграф». 2016.
15. Рябинин Е.А. Водская земля Великого Новгорода. СПб. 2001.
16. Рябинин Е.А. Жальничные могилы Ижорской возвышенности. // Новое в археологии Северо-Запада СССР. Ленинград. С. 70—73.
17. Седов В.В. Фино-угры и балты в эпоху Средневековья. Археология СССР. 1987.
18. Спицын А.А. Курганы Санкт-Петербургской губернии в раскопках Л.К. Ивановского. Обработано для издания А. Спицын, чл. Императорской Археологической комиссии. — Санкт-Петербург: тип. Главного управления Уделов, 1896.
19. Юшкова М.А. Могильник Кёрстово-1 — уникальный памятник эпохи римских влияний на северо-западе России. // Вестник Санкт-Петербургского университета. 2010. Сер. 2. Вып. 3. С. 46-52.
20. Koppen P. von. Erklärender Text zu der ethnographischen Karte des St. Petersburger Gouvernements. St.Petersburg. 1867.

**Сведения об обстоятельствах,
повлиявших на процесс проведения и результаты экспертизы**

Обстоятельства, повлиявшие на процесс проведения и результаты экспертизы, отсутствуют.

Сведения о проведенных исследованиях

В процессе государственной историко-культурной экспертизы:

- проведены полевые научно-исследовательские археологические работы (разведки);
- подготовлен отчет о проведении полевых научно-исследовательских археологических работ;
- выполнен анализ действующего законодательства в сфере охраны культурного наследия;
- выполнен анализ документов и материалов, полученных для проведения экспертизы по объекту с формулировкой выводов;

- оформлены результаты государственной историко-культурной экспертизы в виде Акта.

Факты и сведения, выявленные и установленные в результате проведенных исследований

Объектом государственной историко-культурной экспертизы стал земельный участок по объекту: «Проектирование строительства здания детской школы искусств» по адресу: г. Санкт-Петербург, внутригородское муниципальное образование Санкт-Петербурга город Красное Село, улица Спирина, земельный участок 14 (кадастровый номер: 78:40:0009009:5329). Участок располагается на севере города Красное Село и представляет собой многоугольник неправильной формы общей площадью 0,86 га.

Дневная поверхность на участке обследования представлена газоном, на котором вытоптаны грунтовые дорожки. Рельеф участка неровный, с уклоном с севера на юг. Наибольшая высотная отметка – 107.04 м БС, наименьшая – 104.01 м БС. Вероятнее всего, рельеф участка носит техногенный характер образования, данное предположение обусловлено большим количеством выступающий из-под газона фрагментов бетонных плит на всей территории участка обследования.

Согласно плану, предоставленному заказчиком, в западной части участка располагается газопровод. В восточной находятся кабель низкого напряжения, водопровод и канализация. Каких-либо иных подземных коммуникаций на плане не отмечено.

Историко-культурное научное археологическое обследование (разведки) с целью проведения государственной историко-культурной экспертизы земельного участка по объекту: «Проектирование строительства здания детской школы искусств» по адресу: г. Санкт-Петербург, внутригородское муниципальное образование Санкт-Петербурга город Красное Село, улица Спирина, земельный участок 14 (кадастровый номер: 78:40:0009009:5329) проводилось в сентябре 2023 г. сотрудниками археологической экспедиции Центра спасательной археологии ИИМК РАН под руководством заместителя директора ИИМК РАН Соловьевой Н.Ф. Работы осуществлялись на основании Договора №24-23-ПИР/ДП-15 от 06 августа 2023 года и Дополнительного соглашения №1 от 23 августа 2023 года, заключённого между ИИМК РАН и ООО «ГПС» и разрешения (Открытого листа) № 0065-2023 от 10 февраля 2023 г., выданного Соловьевой Наталье Федоровне на право производства археологических полевых работ (археологических разведок) на земельных участках в Адмиралтейском, Василеостровском, Выборгском, Калининском, Кировском, Колпинском, Красногвардейском, Красносельском, Кронштадтском, Курортном,

Московском, Невском, Петроградском, Петродворцовом, Приморском, Пушкинском, Фрунзенском и Центральном районах г. Санкт-Петербурга. Срок действия Открытого листа с 10 февраля 2023 года по 20 января 2024 года. Исследования проводились во исполнение требований Федерального закона № 73-ФЗ от 25 июня 2002 «Об объектах культурного наследия (памятниках истории и культуры) народов Российской Федерации».

Границы участка, подлежащего археологическому обследованию, предоставлены ООО «ГПС». Объемы изыскательских работ определялись исходя из площади земельного участка на основании исходных материалов, представленных Заказчиком работ, с учетом существующих методических рекомендаций. При проведении исследований эксперт опирался на предоставленные ООО «ГПС» документы, сведения и картографические материалы, а также открытые данные, предоставляемые федеральными и региональными органами власти: Публичная кадастровая карта (<http://pkk5.rosreestr.ru>), Геоинформационная система Санкт-Петербурга (<http://rgis.spb.ru>). В документах, представленных Заказчиком для проведения экспертизы, несоответствий не выявлено.

До начала полевых археологических работ ИИМК РАН были выполнены историко-библиографические изыскания и анализ опубликованных данных по территории, расположенной вблизи земельного участка на предмет наличия объектов археологического наследия и археологической изученности территории. Результаты данных исследований представлены в полном научно-техническом отчете (Прил. 3).

Древности каменного века на Ижорской возвышенности не известны – находки мезолитического и неолитического времени концентрируются в прибрежных районах Финского залива, в нижнем Полужье, Луго-Нарвском междуречье к северу и северо-западу от Ижорской возвышенности.

Первым хорошо зафиксированным постоянным населением северной части Ижорской возвышенности являются носители культуры каменных могильников с оградками (культуры тарандов), которая в целом датируется от последних вв. до н.э. до середины I тыс. н.э. Подавляющее большинство материалов относится к римскому периоду – от последней трети I до рубежа II-III вв. н.э. К памятникам этой культуры на территории Ижорской возвышенности относятся могильники: Керстово-1, Керстово-2, Ратчино, Великино, Удосолово и Валговицы, а также ряд кладов и случайных находок (Юшкова, 2010, с. 47).

На территории Ижорской возвышенности известны средневековые погребальные памятники, представленные курганными, курганно-жальничными могильниками и жальниками. Средневековые поселения в виде археологических памятников в северной части Ижорской возвышенности пока не выявлены, что

объясняется не их отсутствием, а стабильностью характера системы расселения в этом регионе, начиная со средневековья. Современные села и деревни в массе своей возникли еще в XI-XVII вв. и как следствие, средневековый культурный слой находится под современной застройкой. Многие деревенские кладбища Нового времени и современности также начинали формироваться вокруг курганных и курганно – жальничных могильников.

Древнерусская колонизация Ижорской возвышенности началась не ранее второй половины XI в., и приобрела в XII – первой половине XIII в. массовый характер. Эти земли являлись частью Водской пятины Новгородской земли. Здесь обитало местное прибалтийско-финское население, рядом с которым начиная с рубежа XI-XII вв. активно расселялись крестьяне из соседних регионов Новгородской земли и Причудья. Памятники, оставленные этим населением лучше всего изучены по погребальным сооружениям курганно-жальничного периода (конец XI-XV вв.).

Наиболее ранние курганные могильники появляются на Ижорской возвышенности в середине-второй половине XI вв. (Рябинин, 2001, с. 16). Среди наиболее ранних Е.А. Рябинин называет некоторые погребения могильников Беседа и Бегуницы. Хронология курганно-жальничных могильников, основанная на сопоставлении с данными по хронологии Новгорода определена Ю.М. Лесманом: наиболее ранние могильники концентрируются на западе Ижорской возвышенности (XI-начало XII вв), к третьей четверти XII в. могильники занимают всю территорию возвышенности и их численность возрастает почти в три раза, в XIV-XV вв. численность могильников резко сокращается, наиболее поздние комплексы – конец XV в. (Лесман, 1988). По данным Е.А. Рябинина, некоторые жальники функционировали также на протяжении XVI в. (Рябинин, 2001).

Курганы имеют диаметр от 4-5 до 10-12 м, высоту от 0,4 до 1,2 м. В наиболее крупных курганах совершались погребения на горизонте, в небольших курганах, диаметром не более 7 м – захоронения в ямах. В большинстве исследованных курганов в основании сооружалась каменная конструкция. Для крупных курганов характерны кольцевые венцы, также встречаются незамкнутые венцы или даже просто отдельные камни. Курганы с захоронениями на горизонте датируются до середины XIII в, с захоронениями в ямах – третьей четвертью XIII в. (Рябинин, 2001, с. 102-113). Для курганов с погребениями на горизонте характерен следующий убор: ромбоштитковые височные кольца, одна нагрудная фибула, шейные ожерелья, иногда дополненное металлическими подвесками, браслеты и перстни. При переходе к обряду подкурганных захоронений в ямах из убора исчезают височные кольца.

Следующим этапом в развитии погребальной обрядности являются курганы-жальники, выделенные Е.А. Рябининым. Они появляются в конце XIII – XIV вв. Курганы-жальники являются переходной формой погребального обряда ингумации.

Они представляют собой насыпи, окруженные кольцом из валунов или оконтуренные отдельными валунами и по своим высотным отметкам, не отличаются от курганов с ямными захоронениями. Отличие составляет отсутствие подготовленной погребальной площадки. Камни лишь оконтуривают погребальную яму, в которой, как правило, содержится единичное захоронение. Инвентарь включает в себя устойчивый набор вещевого материала: многобусинные височные кольца, появляющиеся с XIII в., кольцевидные пластинчатые застёжки и поздние разновидности подковообразных фибул круглого и овального сечения с плоскими головками, пластинчатые браслеты с плетеным ленточным и растительным орнаментом, витые четверные браслеты (с середины XIII – середины XIV вв.). В ожерельях преобладают 14-гранные хрустальные, с голубой поливой, пастовые с линейно-волнистым орнаментом, бочковидные неорнаментированные и цилиндрические с зигзагообразным рельефом бронзовые бусы (Рябинин, 1985, с. 72).

Жальничные могилы обычно занимают окраину крупных курганно-жальничных некрополей и представляют собой как одиночные комплексы, так и семейные захоронения, разделенные обкладками. Жальники представляют собой погребения с каменной обкладкой, одиночные или пристроенные друг к другу, они сохраняются до XVI в. Прослеживается эволюция от обкладок круглой формы к прямоугольным (Рябинин, 2001, с. 19-33). Инвентарь в жальничных могилах относительно беден и представлен серыгами в виде вопросительного знака, кольцевидными застёжками и подковообразными плоскими фибулами со спиральными головками, сложновитыми петлеконечными браслетами, ленточными сомкнутыми перстнями. Бусы почти полностью исчезают. Все эти вещи получают распространение не ранее середины XIV-XV (Рябинин, 1985, с. 73).

Материалы могильников свидетельствуют о постепенном продвижении носителей курганной культуры из ареала новгородского расселения. Ю.М. Лесман выделяет раннее направление на западе Ижорской возвышенности (до 1177 г.) и следующий этап, связанный с продвижением населения верхнего Полужья.

Особенностью средневековой культуры Ижорской возвышенности и прилегающих районов является смешение традиций местного прибалтийско-финского населения и пришлого славянского. Это касается как особой формы захоронений (кургано-жальники), особенностей погребального обряда (сидячие погребения, ритуальная порча инвентаря; встреченное в нескольких погребениях положение фибулы в районе черепа – вероятно она использовалась для скрепления головного убора), так и набором вещей местного производства – к ним можно отнести, находки фигурных цепедержателей, фрагменты тканей, расшитых бронзовыми спиральками, использование трубчатых рифленых пронизок, также наличие кроме нагрудной фибулы еще одной фибулы у правого бедра.

Одной из отличительных черт курганных захоронений Ижорской возвышенности является наличие сидячих погребений. Мнение по поводу этнической составляющей этого обряда различны. Н.К.Рерих полагал его исключительно водским компонентом. Такого же мнения придерживался В.В.Седов, исходя из того, что могильники, содержащие сидячие погребения, совсем не содержат славянских вещей. И наоборот, «все курганные и жальничные могильники, содержащие только погребения на спине в вытянутом положении, характеризуются исключительно ромбоштитковыми височными кольцами и другими славянскими украшениями» (Седов, 1987, с. 39). Наиболее типичным материалом из трупосожжений, совершенных в основании насыпи, являются витые трехпроволочные браслеты с обрубленными концами.

Анализируя соотношение этнических компонентов могильников Ижорской возвышенности В.В. Седов пришел к выводу, что по материалам могильники делятся на славянские, водские и смешанные. К этническим индикаторам славянских погребениям он относит: ромбоштитковые височные кольца (XI-XIV вв.), рубчатые перстни, подвески-лунницы, хрустальные шарообразные бусы, сердоликовые бипирамидальные бусы (XI-XIV вв.), пластинчатые браслеты с орнаментом, повторяющим орнамент височных колец. К «водскому» компоненту относятся многобусинные височные кольца, украшения с раковинами каури, полые зооморфные подвески, булавки с крестообразными и другими навершиями, нагрудные цепочки с парными цепедержателями, шумящие привески (Седов, 1987, с. 35-37).

Пластинчатые широкосрединные перстни с овальным щитком и незамкнутыми концами «петербургского» типа, серийно представленные в курганных погребениях на горизонте и подкурганных ямах в раскопках Е.А. Рябинина (12 экз.), по мнению А.А. Спицына, являются исключительно водский компонент, который находит аналогии в древностях Прибалтики и Принаровья (Спицын, 1896, с. 41). Также ярко выраженный прибалтийско-финский характер носят найденные в погребениях остатки одежды. Это фрагменты ткани, расшитые бронзовыми трубочками и спиральками; причем для костюма эстов, финнов и карел характерны именно аппликации, выполненные из плетеного шнура с нанизанными на него бронзовыми деталями.

Е.А. Рябинин отмечал, что на примере некоторых могильников отчетливо прослежены следы неславянских традиций. Одним из наиболее показательных является Бегуницкий могильник. В некоторых погребениях сопроводительный инвентарь расположен в нехарактерной части костяка, в других случаях зафиксирована нетипичная ориентировка погребенных (восточная), а также сам характер сопроводительного инвентаря, имеющий параллели в древностях прибалтийско-финских народов (Рябинин, 2001, с. 97-101). Среди таких предметов –

остатки ткани, расшитой бронзовыми спиральками, бляшки-нашивки с ушками из свинцового сплава и др.

В конце XV в. Новгородская земля была присоединена к Московскому государству. Для упорядочения налогообложения были составлены писцовые книги, фиксировавшие сведения о статусе и названии поселения, населении, размерах земельного фонда, фискальных обязанностях населения и предшествующем административном делении территории. Рассматриваемые территории являлись частью обширной Водской пятины. Внутри пятин существовало деление на погосты – небольшие сельские центры, куда свозились налоговые сборы с округи.

На протяжении всего Средневековья Ижорские земли служили предметом спора между Новгородом, а затем Московским княжеством с одной стороны, и датчанами, немцами, шведами с другой. В XVI-XVII различные уезды Ингрии переходят на основании мирных договоров то к России, то к Швеции. Внешняя политика Московского государства на его северо-западном пограничье в конце XV–начале XVI вв. складывалась, в целом, довольно удачно. Русско-Ливонские военные конфликты 1480-1481 и 1501-1503 гг. закончились восстановлением прежней границы по р. Нарве. Во второй половине XVI в. шведский король Густав Ваза взял курс на военную конфронтацию с Россией. В 1558 г. началась Ливонская война. В 1617 г. по Столбовскому миру за Швецией закреплялись территории Карелии и Ижорской земли с городами Корелой, Ямгородом, Копорьем, Орешком и Ивангородом. Была образована Ингерманландия.

После перехода Ингерманландии под власть шведов произошел частичный исход православного населения на территорию России, часть жителей приняла лютеранство. Королевское правительство способствовало заселению, разоренного войнами края колонистами-лютеранами из внутренних областей Финляндии. В последствии эти переселенцы образовали ингерманландскую народность, представители которой проживают на территории Ленинградской области по сей день, хотя и в очень небольшом количестве.

В 1701 г. Петр I начинает Северную войну, за возвращение ингерманландского края и выход к Балтийскому морю. После ряда побед земли на Ижорском плато постепенно возвращаются к России. В 1708 г. была образована российская Ингерманландская губерния, первым губернатором которой стал А.Д. Меньшиков. В 1710 г. Ингерманландия совместно с территориями Новгородской, Псковской, Тверской, Ярославской, Олонецкой областей и Эстонией вошла в состав новообразованной Санкт-Петербургской губернии.

При подготовке исторической справки были проработаны доступные картографические материалы XVII-XX веков. Для составления опорного плана были отобраны несколько из них, наиболее полно отображающие характер хозяйственной

деятельности в разные исторические периоды исследуемого участка и прилегающих территорий.

Наиболее ранней картой Приневских земель является «Карта бывших губерний Иван-Города, Яма, Капорья и Нэтеборга» авторства Бергенгейма. Карта составлена штабс-капитаном Бергенгеймом в 1827 г. по материалам, найденным в Шведских архивах, и отражает состояние местности и названия на 1676 г. Ближайший населённый пункт «Nowicola» располагается более чем в 800 метрах восточнее участка обследования. На востоке от участка обследования пролегает дорога, соединяющая «Nyep» и «Johannisdahl». В границах участка обследования дорог и населённых пунктов не обозначается.

На «Карте Ингерманландии» от 1727 г. на юге от участка обследования располагается село Красное. На территории участка обследования населённые пункты и дороги отсутствуют. Схожая ситуация наблюдается и на других картах XVIII в.

На «Трёхверстной военно-топографической карте Санкт-Петербургской губернии» генерал-лейтенанта Шуберта от 1855 г. на территории участка обследования какие-либо постройки отсутствуют. Схожая ситуация отражена на картах второй половины XIX – начала XX в.

На «Детальной карте РККА Ленинграда и окрестностей» от 1941 г. какие-либо постройки и дороги отсутствуют на территории участка обследования. Дорога, обозначенная на упомянутых выше картах, располагается южнее участка обследования. Спутниковый снимок 1966 г. отражает аналогичную ситуацию.

Таким образом, на основании анализа картографического материала, архивных и литературных источников, были сделаны следующие выводы:

- в ходе архивно-библиографических исследований установлено, что непосредственно на территории исследуемого участка объекты археологического наследия ранее не фиксировались;
- в допетровский период населённые пункты на месте участка обследования не фиксировались. Ближайший населённый пункт «Nowicola» располагается в 800 м восточнее;
- какие-либо постройки в границах участка обследования на исторических картах не обозначаются.

Полевые археологические работы на участке обследования проводились в соответствии с методическими указаниями и требованиями «Положения о порядке проведения археологических полевых работ и составления научной отчетной документации», утвержденного постановлением Бюро Отделения историко-филологических наук Российской академии наук от №15 от 12 апреля 2023 г.

Было проведено натурное обследование территории земельного участка по объекту: «Проектирование строительства здания детской школы искусств» по адресу: г. Санкт-Петербург, внутригородское муниципальное образование Санкт-Петербурга город Красное Село, улица Спирина, земельный участок 14 (кадастровый номер: 78:40:0009009:5329) с визуальным осмотром местности с целью поиска памятников археологии, выраженных в рельефе местности.

Натурные полевые исследования проводились в виде осуществления пеших маршрутов и закладки археологического шурфа. Маршруты осуществлялись на всем протяжении пешим порядком. Вся исследуемая площадь была разбита на неравные квадраты со сторонами не более 20 метров и пройдена пешими маршрутами по линии сетки квадратов. Все участки детально фиксировались (фото, описание, привязка к карте). При прохождении маршрутов с целью обнаружения выходов культурного слоя и артефактов осматривались встречающиеся обнажения грунта естественного и антропогенного происхождения. На перспективном для обнаружения памятников археологии участке производилась закладка шурфа, ориентированного по сторонам света, направленного на поиск культурного слоя и древних артефактов. Местоположение шурфа было обусловлено геоморфологическим состоянием местности и степенью освоенности обследуемой территории, и определялись с таким расчетом, чтобы обеспечить полное выявление и определение границ всех объектов археологического наследия, попадающих в пределы обследуемого земельного участка, с учетом существующих методических рекомендаций 1 шурф на 1 га (при площадных обследованиях). Всего в границах обследования для выявления объектов археологического наследия был заложен 1 разведывательный шурф общей площадью 4 кв. м. Размеры шурфов 2x2м. Разборка грунта в процессе шурфовки производилась вручную по стратиграфическим слоям с разнородными культурными прослойками и соответствующим им общим планиграфическим горизонтам фиксации. Глубина шурфа включала всю толщу почвенного горизонта, осуществлялась контрольная прокопка верхней части археологически стерильного слоя, подстилающего почвенный горизонт (материка). Проводилась полная фотографическая фиксация обнаруженных объектов, а также всего процесса шурфовочных работ. Шурф по окончании работ был засыпан, почвенное и дерновое покрытие восстановлено. Для картирования рекогносцировочного шурфа, выявленных объектов и общевидовых фотографий ландшафтной ситуации использованы имеющиеся в распоряжении экспедиции карты масштаба 1:50000 и 1:100000 в формате JPG и TIF, а также топографический план масштаба в формате DWG, предоставленный заказчиком. Привязка шурфа на участке землеотвода к системе мировых координат произведена с помощью портативных приборов глобального позиционирования Garmin MONTANA. Географические координаты (широта, долгота), определенные в зависимости от внешних условий приема с точностью 5-20 м, даются в формате

десятичных градусов Long/Lat ddd,dddddd° (WGS-84) и с помощью встроенных в геоинформационную систему QGIS программных алгоритмов переведены в местную систему координат МСК-1964 СПб ГОСТ 51794-2008 (система высот – Балтийская) в метрах. Основные этапы работ фиксировались с помощью цифровых фотоаппаратов с разрешением не менее 5 Мрх. Для указания масштаба и ориентации по сторонам света при фотографировании использовался набор телескопических реек длиной 4 м с сантиметровыми делениями, двухцветная стрелка «север».

По результатам визуального обследования, изучения плана коммуникаций, архивно-библиографических данных и картографического анализа было принято решение заложить 1 археологический шурф в юго-западной части участка. Шурф ориентирован стенками по сторонам света

Шурф 1.

Шурф 1 был заложен в 15 м на северо-восток от юго-западного угла участка обследования. Дневная поверхность представляла собой дёрн и находилась на отметке 104.82 м БС. Размеры шурфа составили 2х2 м, глубина – 1.81, площадь – 4 м².

В шурфе была прослежена следующая стратиграфия:

1. Дёрн, мощностью до 7 см.
2. Техногенный слой 1, мощностью до 73 см.
3. Техногенный слой 2, мощностью до 46 см.
4. Тёмно-бурый гумусированный суглинок, мощностью до 45 см.
5. Бежевый суглинок с ожелезнениями (материк). Фиксируется с отметки 103.08 м БС.

Под слоем дёрна на глубине 7 см от дневной поверхности находился Техногенный слой 1, представляющий собой светло-серый суглинок со строительным мусором (камни, фрагменты бетонных плит, металлическая проволока и арматура). При разборке данного слоя были обнаружены крупные фрагменты бетонных плит, залегающие на глубине от 26 см до 77 см от дневной поверхности и уходящие в стенки шурфа. Извлечь из шурфа плиты не представлялось возможным. Работы продолжились на непокрытых фрагментами бетонных плит центральном и северо-западном участках шурфа.

Под указанным слоем на глубине 0,8 метра от поверхности шурфа находился Техногенный слой 2, состоявший из смеси серо-бурого суглинка с тёмно-бурым гумусированным суглинком. В данном слое присутствовал строительный мусор, но в значительно меньшем количестве, чем в Техногенном слое 1. Вероятнее всего, слой 2 и 3 были образованы во время плановой многоэтажной застройки северной части Красного Села в 1970-х гг.

На глубине 1.27 от дневной поверхности находился влажный слой тёмно-бурого гумусированного суглинка. Данный слой, в отличие от предыдущих, был однородным и не содержал в себе предметов антропогенного происхождения. Характер слоя 4 позволяет судить о заболоченности местности в прошлом, так на «Детальной карте РККА Ленинграда и окрестностей» от 1941 г. менее чем в 100 м на юге и юго-востоке от участка обследования территории обозначены «мокрыми лугами».

Материк зафиксирован на отметке 103.08 м БС и был представлен бежевым суглинком с ожелезнениями.

Стратиграфия в останцах под фрагментами бетонных плит идентична стратиграфии, зафиксированной в северной и западной стенках шурфа.

Находки, представлявшие историко-культурную ценность, в шурфе отсутствовали. Фрагменты строительного мусора были перезахоронены при рекультивации.

В результате проведенного археологического обследования земельного участка по объекту: «Проектирование строительства здания детской школы искусств» по адресу: г. Санкт-Петербург, внутригородское муниципальное образование Санкт-Петербурга город Красное Село, улица Спирина, земельный участок 14 (кадастровый номер: 78:40:0009009:5329) зафиксировано отсутствие остатков наземных древних сооружений, артефактов, имеющих историко-культурную ценность, культурного слоя или иных следов пребывания здесь человека в древности, которые можно было бы отнести к объектам археологического наследия. Результаты проведенных в рамках государственной историко-культурной экспертизы археологических полевых работ отражены в полном научно-техническом отчете (Прил. 3).

Обоснования вывода экспертизы

1. В соответствии с заключением уполномоченного органа охраны объектов культурного наследия (письмо Комитета по государственному контролю, использованию и охране памятников истории и культуры № 01-43-14157/23-0-1 от 14.07.2023 г.), земельный участок по объекту: «Проектирование строительства здания детской школы искусств» по адресу: г. Санкт-Петербург, внутригородское муниципальное образование Санкт-Петербурга город Красное Село, улица Спирина, земельный участок 14 (кадастровый номер: 78:40:0009009:5329) расположен в границах:

- вне зон охраны объектов культурного наследия.

Закон Санкт-Петербурга от 19.01.2009 № 820-7 (в редакции, вступившей в силу 16.04.2023) «О границах объединенных зон охраны объектов культурного наследия,

расположенных на территории Санкт-Петербурга, режимах использования земель и требованиях к градостроительным регламентам в границах указанных зон».

В пределах границ вышеуказанного земельного участка отсутствуют объекты (выявленные объекты) культурного наследия; объекты культурного наследия, включенные в Единый государственный реестр объектов культурного наследия (памятников истории и культуры) народов Российской Федерации, а также защитная зона объектов культурного наследия.

К границам участка непосредственно не примыкают объекты (выявленные объекты) культурного наследия.

Земельный участок расположен вне границ территории исторического поселения.

2. Согласно проведенным историко-архивным исследованиям на территории земельного участка по объекту: «Проектирование строительства здания детской школы искусств» по адресу: г. Санкт-Петербург, внутригородское муниципальное образование Санкт-Петербурга город Красное Село, улица Спирина, земельный участок 14 (кадастровый номер: 78:40:0009009:5329) объекты, которые можно было бы отнести к объектам археологического наследия, отсутствуют.

3. В соответствии со статьей 45-1 Федерального закона от 25.06.2002 №73-ФЗ «Об объектах культурного наследия (памятниках истории и культуры) народов Российской Федерации» на территории земельного участка по объекту: «Проектирование строительства здания детской школы искусств» по адресу: г. Санкт-Петербург, внутригородское муниципальное образование Санкт-Петербурга город Красное Село, улица Спирина, земельный участок 14 (кадастровый номер: 78:40:0009009:5329) проведены археологические полевые работы в форме археологической разведки. Работы выполнены в соответствии с методическими указаниями и требованиями «Положения о порядке проведения археологических полевых работ и составления научной отчетной документации», утвержденного постановлением Бюро Отделения историко-филологических наук Российской академии наук №15 от 12 апреля 2023 г. и иных нормативно-правовых актов в сфере охраны объектов культурного наследия и хорошо документированы. Результаты обследования отражены в полном научно-техническом отчете. В ходе проведенных в рамках государственной историко-культурной экспертизы археологических полевых работ объектов археологического наследия не обнаружено.

4. Представленные материалы исчерпывающие и доказывают археологическую изученность земельного участка по объекту: «Проектирование строительства здания детской школы искусств» по адресу: г. Санкт-Петербург, внутригородское муниципальное образование Санкт-Петербурга город Красное Село, улица Спирина, земельный участок 14 (кадастровый номер: 78:40:0009009:5329).

Вывод экспертизы

Экспертом сделан вывод о возможности (положительное заключение) проведения земляных, строительных, мелиоративных и (или) хозяйственных работ, предусмотренных статьей 25 Лесного кодекса Российской Федерации работ по использованию лесов и иных работ на земельном участке по объекту: «Проектирование строительства здания детской школы искусств» по адресу: г. Санкт-Петербург, внутригородское муниципальное образование Санкт-Петербурга город Красное Село, улица Спирина, земельный участок 14 (кадастровый номер: 78:40:0009009:5329), в связи с отсутствием выявленных объектов археологического наследия на указанном земельном участке, подлежащем воздействию земляных, строительных, мелиоративных и (или) хозяйственных работ, предусмотренных статьей 25 Лесного кодекса Российской Федерации работ по использованию лесов и иных работ.

Перечень приложений к экспертизе:

- Приложение 1* Копия Технического задания к Договору №24-23-ПИР/ДП-15 от 06 августа 2023 года и Дополнительного соглашения № 1 от 23 августа 2023 года.
- Приложение 2* Копия письма Комитета по государственному контролю, использованию и охране памятников истории и культуры Правительства Санкт-Петербурга № 01-43-14157/23-0-1 от 14.07.2023 г.
- Приложение 3* Копия Полного научно-технического отчета о выполнении научно-исследовательских археологических работ в виде историко-культурного научного археологического обследования (разведки) с целью проведения государственной историко-культурной экспертизы земельного участка по объекту: «Проектирование строительства здания детской школы искусств» по адресу: г. Санкт-Петербург, внутригородское муниципальное образование Санкт-Петербурга город Красное Село, улица Спирина, земельный участок 14 (кадастровый номер: 78:40:0009009:5329) выполненного Центром спасательной археологии ИИМК РАН.
- Приложение 4* Схема расположения земельного участка на кадастровой карте территории.
- Приложение 5* Копия градостроительного плана земельного участка № РФ-78-1-38-000-2022-3444.
- Приложение 6* Копия Выписки из Единого государственного реестра недвижимости об объекте недвижимости № КУВИ-001/2023-204909342 от 07.09.2023.
- Приложение 7* Копия справки № 14102/33 – 125.5-20 от 24.10.2023.

- Приложение 8* Копия доверенности № 14102/33-161.5-5 от 09 января 2023 г.
- Приложение 9* Сведения об экспертах.
- Приложение 10* Выдержки из приказа № 997 от 17.07.2019 г. «Об утверждении статуса аттестованного эксперта по проведению государственной историко-культурной экспертизы».
- Приложение 11* Выдержки из приказа № 1537 от 17.09.2021 г. «Об утверждении статуса аттестованного эксперта по проведению государственной историко-культурной экспертизы».
- Приложение 12* Выдержки из приказа № 1668 от 11.10.2021 г. «Об утверждении статуса аттестованного эксперта по проведению государственной историко-культурной экспертизы».
- Приложение 13* Выдержки из приказа № 235 от 01.03.2022 г. «Об утверждении статуса аттестованного эксперта по проведению государственной историко-культурной экспертизы».

Эксперт Субботин А.В.

Руководитель археологических исследований Соловьева Н.Ф.

«24» октября 2023 г.

Документ подписан усиленными квалифицированными электронными подписями в соответствии с п. 22 Положения о Государственной историко-культурной экспертизе, утвержденного постановлением Правительства от 15 июля 2009 г. № 569

Приложение 1

**Копия Технического задания к Договору №24-23-ПИР/ДП-15 от
06 августа 2023 года и Дополнительного соглашения № 1 от 23
августа 2023 года**

Приложение №1
к Договору № 4-23-ИД/111-15
от 6 июля 2023 г.

ТЕХНИЧЕСКОЕ ЗАДАНИЕ

на проведение научно-исследовательских работ в виде археологических разведок и подготовку акта государственной историко-культурной экспертизы земельного участка по объекту: «Проектирование строительства здания детской школы искусств» по адресу: г. Санкт-Петербург, внутригородское муниципальное образование Санкт-Петербурга город Красное Село, улица Спирина, земельный участок 14 (кадастровый номер: 78:40:0009009:5329)

1. Общие положения

1.1. Наименование Работ: проведение научно-исследовательских работ в виде археологических разведок и подготовку акта государственной историко-культурной экспертизы земельного участка по объекту: «Проектирование строительства здания детской школы искусств» по адресу: г. Санкт-Петербург, внутригородское муниципальное образование Санкт-Петербурга город Красное Село, улица Спирина, земельный участок 14 (кадастровый номер: 78:40:0009009:5329)

1.2. Заказчик: ООО «ГПС»

1.3. Исполнитель: ИИМК РАН

1.4. Стадия работ: проектная.

1.5. Район исследования: Санкт-Петербург, Красносельский район.

1.6. Основание выполнения работ: письмо Комитета по государственному контролю, использованию и охране памятников истории и культуры №01-43-14157/23-0-1 от 14.07.2023

1.7. Площадь земельного участка: 0,86 Га.

2. Объект экспертизы: земельный участок по объекту: «Проектирование строительства здания детской школы искусств» по адресу: г. Санкт-Петербург, внутригородское муниципальное образование Санкт-Петербурга город Красное Село, улица Спирина, земельный участок 14 (кадастровый номер: 78:40:0009009:5329)

3. Основная нормативно-техническая документация

3.1. Федеральный закон РФ "Об объектах культурного наследия (памятниках истории и культуры) народов Российской Федерации" от 25 июня 2002 года N 73-ФЗ.

3.2. Федеральный закон №7-ФЗ от 10.01.2002 г «Об охране окружающей среды».

3.3. Постановление Правительства РФ от 12.09.2015 N 972 "Об утверждении Положения о зонах охраны объектов культурного наследия (памятников истории и культуры) народов Российской Федерации и о признании утратившими силу отдельных положений нормативных правовых актов Правительства Российской Федерации";

3.4. Постановление Правительства РФ от 15.07.2009 г. № 569 «Об утверждении Положения о государственной историко-культурной экспертизе»;

3.5. Положение о порядке проведения археологических полевых работ и составления научной отчетной документации (утверждено постановлением Бюро Отделения историко-филологических наук Российской академии наук от 12 апреля 2023 г. №15).

4. Состав работ

Первый этап:

4.1. Получение разрешения (открытый лист) на право проведения археологических работ.

Заказчик

Исполнитель



4.2. Архивно-библиографические исследования, составление исторической справки и создание ситуационного плана.

4.2.1. Проведение архивных исследований, касающихся сведений о наличии археологических памятников в обследуемой зоне.

4.2.2. Визуальное обследование участка исследований.

4.2.3. Составление краткой исторической справки.

4.3. Археологическое обследование участка:

4.3.1. Выявление памятников археологии на основании наличия подъемного материала, особенностей рельефа и иных данных.

4.3.2. Привязка обнаруженных памятников к территории застройки.

4.3.3. Описание ландшафтной характеристики расположения обнаруженных памятников и фиксируемых нарушений поверхности объекта.

4.3.4. Разбивка археологических шурфов - 2 шурфа.

4.3.5. Фотофиксация в процессе подготовки к закладке шурфов.

4.3.6. Выборка культурных напластований из шурфов по слоям, с трехмерной фиксацией находок на плане шурфа.

4.3.7. Выявление археологического материала в культурном слое.

4.3.8. Изучение культурного слоя в процессе закладки шурфов с зачисткой профилей для получения вертикальных разрезов.

4.3.9. Фотофиксация процесса работ, отдельных находок и скоплений материала *in situ*.

4.3.10. Фото- и графо- фиксация профилей стенок шурфов и обнаруженных ям.

4.3.11. Отбор археологического материала из заполнения ям и сооружений, полевая консервация вещевого материала.

4.3.12. Вычерчивание профилей шурфов, текстуальное описание стратиграфии, культурного слоя, материка и иных объектов в шурфах.

4.3.13. Ведение полевой документации.

4.4. Камеральные работы.

4.4.1. Очистка или мытье находок, при необходимости оперативная первичная консервация предметов из разрушающихся материалов

4.4.2. Статистическая обработка массовых находок. Шифровка находок.

4.4.3. Составление полевых описей индивидуальных и массовых находок.

4.4.4. Зарисовка находок.

4.4.5. Фотографирование находок.

При необходимости:

4.4.6. Определение остеологического материала и отбор образцов в коллекцию

4.4.7. Определение зерен и семян.

4.4.8. Определение пород образцов древесины.

4.4.9. Дендрохронологический и радиоуглеродный анализ образцов.

4.4.10. Атрибуция нумизматических находок.

4.4.11. Атрибуция воинских и других знаков.

4.4.12. Эпиграфический анализ находок с надписями.

4.4.13. Атрибуция изделий с клеймами изготовителей.

4.5. Подготовка коллекций к передаче на постоянное хранение в Государственный музейный фонд

4.6. Написание полного научно-технического отчёта.

4.7. Уведомление об окончании первого этапа.

Второй этап:

4.8. Подготовка акта государственной историко-культурной экспертизы земельного участка.

4.9. Передача акта государственной историко-культурной экспертизы в региональный орган охраны объектов культурного наследия.

5. Отчетная документация.

5.1. Полный научно-технический отчет в 1 экземпляре на электронном носителе;
Акт государственной историко-культурной экспертизы земельного участка в 1 экземпляре на электронном носителе;

копия сопроводительного письма в региональный орган охраны объектов культурного наследия о передаче акта государственной историко-культурной экспертизы в 1 экземпляре на бумажном носителе.

5.2. Отчетная документация предоставляется в электронном виде в формате Adobe Acrobat (*.pdf).

6. Требования к выполнению работ.

6.1. Отчетная документация должна соответствовать требованиям Положения о порядке проведения археологических полевых работ и составления научной отчетной документации (утверждено постановлением Бюро Отделения историко-филологических наук Российской академии наук от 12 апреля 2023 г. №15) и Положения о государственной историко-культурной экспертизе (утв. Постановлением Правительства №569 от 15 июля 2009 г.)

Генеральный директор ООО «ГПС»



/ П.С. Нарницкий /
М.П.

Заместитель Директора ИИМК РАН



/ Н.Ф. Соловьёва /
М.П.





Приложение 2

**Копия письма Комитета по государственному контролю,
использованию и охране памятников истории и культуры
Правительства Санкт-Петербурга № 01-43-14157/23-0-1 от
14.07.2023 г**



ПРАВИТЕЛЬСТВО САНКТ-ПЕТЕРБУРГА

**КОМИТЕТ ПО ГОСУДАРСТВЕННОМУ
КОНТРОЛЮ, ИСПОЛЬЗОВАНИЮ
И ОХРАНЕ ПАМЯТНИКОВ
ИСТОРИИ И КУЛЬТУРЫ
(КГИОП)**

пл. Ломоносова, д.1, Санкт-Петербург, 191023
Тел. (812) 417-43-03, факс (812) 710-42-45
E-mail: kgiop@gov.spb.ru
<https://www.gov.spb.ru>, <http://kgiop.ru/>

Генеральному директору
ООО «ТК-ЭнергоСтрой»
Кучерскому А.А.
marina-enikeeva@bk.ru

№01-43-14157/23-0-1 от 14.07.2023

№ 01-43-14157/23-0-0 от 15.06.2023

На № 1012 от 14.06.2023

В ответ на Ваше обращение КГИОП сообщает, что земельный участок по объекту: **«Проектирование строительства здания детской школы искусств»** по адресу: **г. Санкт-Петербург, внутригородское муниципальное образование Санкт-Петербурга город Красное Село, улица Спирина, земельный участок 14** (кадастровый номер: 78:40:0009009:5329) расположен в границах:

– вне зон охраны объектов культурного наследия.

Закон Санкт-Петербурга от 19.01.2009 № 820-7 (в редакции, вступившей в силу 16.04.2023) "О границах объединенных зон охраны объектов культурного наследия, расположенных на территории Санкт-Петербурга, режимах использования земель и требованиях к градостроительным регламентам в границах указанных зон".

В пределах границ вышеуказанного земельного участка отсутствуют объекты (выявленные объекты) культурного наследия; объекты культурного наследия, включенные в Единый государственный реестр объектов культурного наследия (памятников истории и культуры) народов Российской Федерации, а также защитная зона объектов культурного наследия.

К границам участка непосредственно не примыкают объекты (выявленные объекты) культурного наследия.

Согласно приказу Минкультуры России от 30.10.2020 № 1295 (ред. от 19.10.2022) «Об утверждении предмета охраны, границ территории и требований к градостроительным регламентам в границах территории исторического поселения федерального значения город Санкт-Петербург» (далее – историческое поселение), участок расположен вне границ территории исторического поселения.

КГИОП не располагает сведениями о наличии либо отсутствии объектов, обладающих признаками объектов культурного наследия, на рассматриваемом земельном участке. В связи с этим, а также в соответствии с требованиями ст. 30 Федерального закона № 73-ФЗ от 25.06.2002 г. «Об объектах культурного наследия (памятниках истории и культуры) народов Российской Федерации»,

требуется проведение государственной историко-культурной экспертизы земельного участка. Согласно требованиям п. 11.3 постановления Правительства Российской Федерации от 15.07.2009 № 569 «Об утверждении Положения о государственной историко-культурной экспертизе» государственная историко-культурная экспертиза земельного участка проводится путем археологической разведки.

Данное письмо носит информативный характер и не является разрешением на производство работ.

**Начальник Управления
государственного реестра
объектов культурного
наследия**

ДОКУМЕНТ ПОДПИСАН
ЭЛЕКТРОННОЙ ПОДПИСЬЮ

Сертификат 06F237E849F3904F1FB4515726CECA1C
Владелец Яковлев Петр Олегович
Действителен с 31.10.2022 по 24.01.2024

П.О. Яковлев

Дьяконов Н.П.
(812)417-43-33
Петрова А.А.
(812) 417-43-46

Приложение 3

Копия Полного научно-технического отчета о выполнении научно-исследовательских археологических работ в виде историко-культурного научного археологического обследования (разведки) с целью проведения государственной историко-культурной экспертизы земельного участка по объекту: «Проектирование строительства здания детской школы искусств» по адресу: г. Санкт-Петербург, внутригородское муниципальное образование Санкт-Петербурга город Красное Село, улица Спирина, земельный участок 14 (кадастровый номер: 78:40:0009009:5329) выполненного Центром спасательной археологии ИИМК РАН



ФЕДЕРАЛЬНОЕ ГОСУДАРСТВЕННОЕ БЮДЖЕТНОЕ УЧРЕЖДЕНИЕ НАУКИ
ИНСТИТУТ ИСТОРИИ МАТЕРИАЛЬНОЙ КУЛЬТУРЫ
РОССИЙСКОЙ АКАДЕМИИ НАУК (ИИМК РАН)

Экз. _____

ПОЛНЫЙ НАУЧНО-ТЕХНИЧЕСКИЙ ОТЧЕТ

Историко-культурное научное археологическое обследование (разведки) с целью проведения государственной историко-культурной экспертизы земельного участка по объекту: «Проектирование строительства здания детской школы искусств» по адресу: г. Санкт-Петербург, внутригородское муниципальное образование Санкт-Петербурга город Красное Село, улица Спирина, земельный участок 14 (кадастровый номер: 78:40:0009009:5329)

Отв. исполнитель Н.Ф. Соловьева

Санкт-Петербург

2023

Инв. № подл.	Подпись и дата	Взам. инв. №

Российская академия наук
ИНСТИТУТ ИСТОРИИ МАТЕРИАЛЬНОЙ КУЛЬТУРЫ
 (ИИМК РАН)

УДК: 902.21(470.23-25)
 ББК: 63.4(2)
 Инв.№ _____

Гриф. _____
 Экз. _____

УТВЕРЖДАЮ:

Зам. Директора ИИМК РАН

к.и.н.

Н.Ф. Соловьева

«*Н.Ф. Соловьева*» 2023 г.



ПОЛНЫЙ НАУЧНО-ТЕХНИЧЕСКИЙ ОТЧЕТ

**ИСТОРИКО-КУЛЬТУРНОЕ НАУЧНОЕ АРХЕОЛОГИЧЕСКОЕ
 ОБСЛЕДОВАНИЕ (РАЗВЕДКИ) С ЦЕЛЮ ПРОВЕДЕНИЯ
 ГОСУДАРСТВЕННОЙ ИСТОРИКО-КУЛЬТУРНОЙ ЭКСПЕРТИЗЫ
 ЗЕМЕЛЬНОГО УЧАСТКА ПО ОБЪЕКТУ: «ПРОЕКТИРОВАНИЕ
 СТРОИТЕЛЬСТВА ЗДАНИЯ ДЕТСКОЙ ШКОЛЫ ИСКУССТВ» ПО АДРЕСУ: Г.
 САНКТ-ПЕТЕРБУРГ, ВНУТРИГОРОДСКОЕ МУНИЦИПАЛЬНОЕ
 ОБРАЗОВАНИЕ САНКТ-ПЕТЕРБУРГА ГОРОД КРАСНОЕ СЕЛО, УЛИЦА
 СПИРИНА, ЗЕМЕЛЬНЫЙ УЧАСТОК 14 (КАДАСТРОВЫЙ НОМЕР:
 78:40:0009009:5329)**

24-23-ПИР/ДП-15-ДС1-2023-ТО

Объект по адресу: Санкт-Петербург, Красносельский район
Основание: Договор №24-23-ПИР/ДП-15 от «06» августа 2023 года;
 Дополнительное соглашение №1 от 23 августа 2023 года
Заказчик: ООО «ГПС»
Исполнитель: ИИМК РАН

Отв. исполнитель  Н.Ф. Соловьева

Санкт-Петербург
 2023

Имя, № подл.	Подл. и дата
Имя, № дубл.	Взам. инв. №
Подл. и дата	

СПИСОК ИСПОЛНИТЕЛЕЙ

Руководитель работ:

к.и.н.

Н.Ф. Соловьева

Заместители руководителя:

мл. науч. сотр.

В.А. Корепин (ведение полевого дневника, фотографическая фиксация, подготовка альбома иллюстраций, составление исторической справки)

Соисполнители:

и.о. мл. науч. сотр.

А.А. Гуцин (земляные работы)

лаборант

И.А. Сташин (земляные работы)

Име. № подл.	Подл. и дата	Име. № дубл.	Взам. инв. №	Подп. и дата					
Ли	Изм.	№ докум.	Подп.	Дата	24-23-ПИР/ДП-15-ДС1-2023-ТО				Лист
									2

РЕФЕРАТ

Отчет 63 с., 45 рис., 11 источников, 2 прил.

САНКТ-ПЕТЕРБУРГ, КРАСНОСЕЛЬСКИЙ РАЙОН, УЛИЦА СПИРИНА,
ШУРФ, АРХЕОЛОГИЧЕСКАЯ РАЗВЕДКА

Отчет содержит результаты археологической разведки, произведенной в сентябре 2023 г на земельном участке по объекту: «Проектирование строительства здания детской школы искусств» по адресу: г. Санкт-Петербург, внутригородское муниципальное образование Санкт-Петербурга город Красное Село, улица Спирина, земельный участок 14 (кадастровый номер: 78:40:0009009:5329).

Площадь участка обследования: 0,86 Га

Работы проведены на основании Открытого листа № 0065-2023, выданного Министерством культуры РФ 10 февраля 2023 г. Соловьевой Н.Ф.

Цель исследований заключалась в определении наличия или отсутствия объектов культурного, в том числе и археологического, наследия, включенных в реестр, выявленных объектов культурного наследия, либо объектов, обладающих признаками объекта культурного наследия, на обследуемом земельном участке.

В ходе полевых археологических работ произведен натурный осмотр участка, заложен 1 шурф размерами 2х2 м, общей площадью 4 м².

На обследованном участке объекты археологического наследия и признаки наличия объектов археологического наследия не обнаружены.

Подп. и дата

Взам. инв. №

Инв. № дубл.

Подп. и дата

Инв. № подл.

Ли	Изм.	№ докум.	Подп.	Дата

24-23-ПИР/ДП-15-ДС1-2023-ТО

Лист

3

СОДЕРЖАНИЕ

Нормативно-правовая база.....	5
Определения и сокращения.....	7
Введение.....	10
1. Историческая справка.....	13
1.1. Топонимика исследуемого района.....	13
1.2. Археологические культуры Ижорской возвышенности.....	13
1.3. Позднее средневековье и Новое время на территории Ижорской возвышенности.....	18
1.3. Картографический анализ.....	19
1.4. Основные выводы по разделу.....	20
2. Физико-географическая характеристика района работ.....	21
2.1. Геоморфология и рельеф.....	21
2.2. Гидрография.....	22
3. Методика полевых исследований.....	24
4. Полевые исследования.....	27
Заключение.....	30
Список источников и литературы.....	31
Список иллюстраций.....	32
Альбом иллюстраций.....	35
Приложение А. Копия Открытого листа.....	61
Приложение В. Копия письма Комитета по государственному использованию и охране памятников истории и культуры.....	62

Подл. и дата						Подл. и дата			
Взам. инв. №						Инв. № дубл.			
Подл. и дата						Инв. № подл.			
24-23-ПИР/ДП-15-ДС1-2023-ТО-С									
	Лит	Изм.	№ докум.	Подп.	Дата		Лит	Лист	Листов
	Разраб.		Соловьева Н.Ф.	<i>[Подпись]</i>	16.10			4	63
	Проя.		Субботин А.В.	<i>[Подпись]</i>	16.10				
	Утв.		Соловьева Н.Ф.	<i>[Подпись]</i>	16.10				
Полный научно-технический отчет							ИИМК РАН		

НОРМАТИВНО-ПРАВОВАЯ БАЗА

Настоящие исследования проводились во исполнение требований ст. 28 Федерального закона № 73-ФЗ от 25 июня 2002 «Об объектах культурного наследия (памятниках истории и культуры) народов Российской Федерации» на основании следующих нормативно-правовых актов:

1. Федеральный Закон РФ "Об объектах культурного наследия (памятниках истории и культуры) народов Российской Федерации" от 25 июня 2002 года № 73-ФЗ;
2. Федеральный Закон РФ "Об охране окружающей природной среды" от 10.01.2002 № 7-ФЗ;
3. Положение о порядке проведения археологических полевых работ и составления научной отчетной документации, по форме утвержденного постановлением бюро Отделения историко-филологических наук Российской академии наук №15 от 12 апреля 2023 г.;
4. Положение о едином государственном реестре объектов культурного наследия (памятников истории и культуры) народов Российской Федерации (утверждено приказом Министерства культуры РФ от 0312.2011 № 954);
5. Положение о государственной историко-культурной экспертизе (утверждено Постановлением Правительства Российской Федерации от 15.07.2009 № 569);
6. Правила выдачи, приостановления и прекращения действия разрешений (Открытых листов) на проведение работ по выявлению и изучению объектов археологического наследия, включая работы, имеющие целью поиск и изъятие археологических предметов (утв. Постановлением Правительства РФ №1893 от 24 октября 2022 г.)
7. Методика определения границ территорий объектов археологического наследия (рекомендована письмом Министерства культуры Российской Федерации от 27.01.2012 № 12-01-39/05-АБ);
8. Закон Санкт-Петербурга о границах зон охраны объектов культурного наследия на территории Санкт-Петербурга и режимах использования земель в

Име. № подл.
Подл. и дата
Име. № дубл.
Взам. инв. №
Подл. и дата
Име. № подл.

Ли	Изм.	№ докум.	Подп.	Дата

границах указанных зон и о внесении изменений в закон Санкт-Петербурга «О генеральном плане Санкт-Петербурга и границах зон охраны объектов культурного наследия на территории Санкт-Петербурга» от 19 января 2009 года N 820-7

Име. № подл.	Подп. и дата	Име. № дубл.	Взам. инв. №	Подп. и дата

24-23-ПИР/ДП-15-ДС1-2023-ТО

Лист

6

ОПРЕДЕЛЕНИЯ И СОКРАЩЕНИЯ

В настоящем научно-техническом отчёте применяются следующие термины с соответствующими определениями:

археологические разведки – проведение на поверхности земли или под водой научных исследований, направленных на поиски объектов археологического наследия или собственно на объектах археологического наследия, без осуществления земляных работ либо с осуществлением локальных земляных работ с общей площадью не более 20 м² на каждом объекте археологического наследия с исследованием культурного слоя путем заложения шурфов или без таковых, в том числе с полным или частичным изъятием археологических предметов в целях выявления объектов археологического наследия, уточнения сведений о них и (или) планирования мероприятий по обеспечению их сохранности;

культурный слой – слой в земле или под водой, содержащий следы существования человека, время возникновения которых превышает сто лет и включающий археологические предметы;

поврежденный культурный слой – культурный слой, нарушенный, перемещенный, переотложенный в результате природных процессов либо антропогенного воздействия последних ста лет;

техногенный грунт (слой) – грунт, измененный, перемещенный или образованный в результате инженерно-хозяйственной деятельности человека последних ста лет;

объект археологического наследия – частично или полностью скрытые в земле или под водой следы существования человека в прошлых эпохах (включая все связанные с такими следами археологические предметы и культурные слои), основным или одним из основных источников информации о которых являются археологические раскопки или находки;

археологические предметы – движимые вещи, основным или одним из основных источников информации о которых независимо от обстоятельств их

Име. № подл. Подп. и дата. Име. № дубл. Взам. инв. № Подп. и дата. Име. № подл.

Ли	Изм.	№ докум.	Подп.	Дата

обнаружения являются археологические раскопки или находки, в том числе предметы, обнаруженные в результате таких раскопок или находок;

археологический шурф – вид локальных земляных работ в рамках археологических разведок, локальное вскрытие грунта, прямоугольное или квадратное в плане, площадь которого может варьироваться от 1 до 20 кв. м;

индивидуальные археологические находки – археологические предметы, извлеченные в результате археологических полевых работ, значимые для определения историко-культурной принадлежности и хронологии объекта археологического наследия, имеющие историко-культурную ценность;

массовые археологические предметы – археологические предметы (в том числе кремневые отщепы, фрагменты керамики, сильно разрушенные и не подлежащие реставрации предметы), антропогенные, антропологические, палеозоологические, палеоботанические и иные объекты, имеющие историко-культурную и научную ценность, обнаруженные и изъятые в результате проведения археологических полевых работ;

полевая опись археологических предметов – перечень изъятых в ходе археологических полевых работ индивидуальных и массовых археологических предметов, имеющих значение для определения историко-культурной принадлежности и хронологии объекта археологического наследия, в том числе антропологические, остеологические, палеоботанические и иные предметы;

камеральная обработка – часть археологических полевых работ, включающая лабораторную обработку и научный анализ коллекций и полевой документации;

разрешение (открытый лист) – документ, выдаваемый федеральным органом охраны объектов культурного наследия на основании заключения Российской академии наук и подтверждающий право на проведение одного из видов археологических полевых работ (археологических разведок, археологических раскопок, археологических наблюдений).

Изн. № подл.
Подп. и дата
Изн. № дубл.
Взам. инв. №
Подп. и дата

Ли	Изм.	№ докум.	Подп.	Дата

Используемые сокращения:

OSM – Open Street Map

БС – балтийская система высот

ИИМК РАН – Институт истории материальной культуры Российской академии наук

ЛО – Ленинградская область

МСК – местная система координат

ООО – общество с ограниченной ответственностью

ОКН – объект культурного наследия

СПб – Санкт-Петербург

ФЗ – федеральный закон

Име. № подл.	Подп. и дата	Име. № дубл.	Взам. инв. №	Подп. и дата	Ли	Изм.	№ докум.	Подп.	Дата	24-23-ПИР/ДП-15-ДС1-2023-ТО	Лист
											9

ВВЕДЕНИЕ

В сентябре 2023 года сотрудниками Центра спасательной археологии ИИМК РАН было произведено историко-культурное научное археологическое обследование (разведки) с целью проведения государственной историко-культурной экспертизы земельного участка по объекту: «Проектирование строительства здания детской школы искусств» по адресу: г. Санкт-Петербург, внутригородское муниципальное образование Санкт-Петербурга город Красное Село, улица Спирина, земельный участок 14 (кадастровый номер: 78:40:0009009:5329).

Работы осуществлялись на основании Договора №24-23-ПИР/ДП-15 от 06 августа 2023 года и Дополнительного соглашения №1 от 23 августа 2023 года, заключенных между ИИМК РАН и ООО «ГПС», а также Открытого Листа № 0065-2023 от 10 февраля 2023 г., выданного Соловьевой Наталье Федоровне на право производства археологических полевых работ (археологических разведок) на земельных участках в Адмиралтейском, Василеостровском, Выборгском, Калининском, Кировском, Колпинском, Красногвардейском, Красносельском, Кронштадтском, Курортном, Московском, Невском, Петроградском, Петродворцовом, Приморском, Пушкинском, Фрунзенском и Центральном районах г. Санкт-Петербурга. Срок действия Открытого листа с 10 февраля 2023 года по 20 января 2024 года (Приложение А).

В соответствии с письмом Комитета по государственному контролю, использованию и охране памятников истории и культуры № 01-43-14157/23-0-1 от 14.07.2023 г., земельный участок по объекту: «Проектирование строительства здания детской школы искусств» по адресу: г. Санкт-Петербург, внутригородское муниципальное образование Санкт-Петербурга город Красное Село, улица Спирина, земельный участок 14 (кадастровый номер: 78:40:0009009:5329) расположен в границах:

- вне зон охраны объектов культурного наследия.

Закон Санкт-Петербурга от 19.01.2009 № 820-7 (в редакции, вступившей в силу 16.04.2023) «О границах объединенных зон охраны объектов культурного

наследия, расположенных на территории Санкт-Петербурга, режимах использования земель и требованиях к градостроительным регламентам в границах указанных зон».

В пределах границ вышеуказанного земельного участка отсутствуют объекты (выявленные объекты) культурного наследия; объекты культурного наследия, включенные в Единый государственный реестр объектов культурного наследия (памятников истории и культуры) народов Российской Федерации, а также защитная зона объектов культурного наследия.

К границам участка непосредственно не примыкают объекты (выявленные объекты) культурного наследия.

Земельный участок расположен вне границ территории исторического поселения.

Сведениями о наличии или об отсутствии на данном земельном участке объектов археологического наследия или объектов, обладающих признаками объекта археологического наследия, орган охраны объектов культурного наследия не располагает. (Приложение В).

В данной ситуации археологические исследования являются необходимым условием проведения строительных (земляных) работ, согласно требованиям Федерального закона от 25.06.2002 №73-ФЗ «Об объектах культурного наследия (памятниках истории и культуры) народов Российской Федерации».

До начала полевых археологических работ была собрана историко-библиографическая информация, подготовлен комплект исторических карт с нанесенными на них границами участка обследования, иллюстративный материал (рис. 7-13).

Цель проведения работ на участке обследования – определение наличия или отсутствия объектов культурного, в том числе и археологического, наследия, включенных в реестр, выявленных объектов культурного наследия, либо объектов, обладающих признаками объекта культурного наследия, на обследуемом земельном участке.

Задача археологических исследований на участке обследования заключалась в выявлении, фиксации и исследовании остатков археологических (исторических) памятников, культурных слоев, конструкций и сооружений, массовых и индивидуальных находок путем визуального обследования и заложения разведывательных археологических шурфов (археологические разведки).

В ходе работ был произведен натурный осмотр участка (Рис. 15-29), заложен 1 разведывательный шурф размерами 2х2 м, общей площадью 4 кв. м. с целью выявления культурного слоя на территории обследования.

В результате работ объекты археологического наследия на участке обследования не выявлены. Объекты, обладающие признаками объекта культурного наследия, отсутствуют. Значимый культурный слой не зафиксирован.

Име. № подл.	Подп. и дата	Име. № дубл.	Взам. инв. №	Подп. и дата	Ли	Изм.	№ докум.	Подп.	Дата	24-23-ПИР/ДП-15-ДС1-2023-ТО	Лист
											12

1. ИСТОРИЧЕСКАЯ СПРАВКА

1.1. Топонимика исследуемого района.

Красносельский район – административно-территориальная единица Санкт-Петербурга. Образован указом Президиума Верховного Совета РСФСР от 13 апреля 1973 года. Помимо Красного Села району были приданы часть территории Кировского района (от Угольной Гавани до Таллинского шоссе, посёлки Урицк, Сосновая Поляна, Сергиево, Старо-Паново), а также Горелово, Торики и Можайский. Название район получил по своему административному центру – Красному Селу.

Улица Спирина – улица в Красном Селе. Проходит от Геологической улицы до улицы Голубко. Улица была проложена при новой планировке и застройке Красного Села в 1975 году и тогда же названа в память о Герое Советского Союза танкисте Александре Ивановиче Спирина (1917-1944).

Дудергофка – река на юго-западе Санкт-Петербурга, течёт по территории Красносельского района. Карельское название реки – Лига, от «ligo» (вымачивание льна и конопли в речной воде). Новгородцы называли реку по горе, с которой она стекала, Дударовка – от саамского слова, родственного сев.-саам. *duoddâr* – 'широкая гора без леса'. Во время шведского правления название Дударовского погоста было переделано на шведский лад – швед. *Duderskyrk*, а река по соседней деревне Дудергоф (швед. *Dudershof*) стала называться Дудергофка.

1.2. Археологические культуры Ижорской возвышенности.

Древности каменного века на Ижорской возвышенности не известны – находки мезолитического и неолитического времени концентрируются в прибрежных районах Финского залива, в нижнем Полужье, Луго-Нарвском междуречье к северу и северо-западу от Ижорской возвышенности.

Первым хорошо зафиксированным постоянным населением северной части Ижорской возвышенности являются носители культуры каменных могильников с оградками (культуры тарандов), которая в целом датируется от последних вв. до н.э. до середины I тыс. н.э. Подавляющее большинство материалов относится к

римскому периоду – от последней трети I до рубежа II-III вв. н.э. К памятникам этой культуры на территории Ижорской возвышенности относятся могильники: Керстово-1, Керстово-2, Ратчино, Великоино, Удосолово и Валговицы, а также ряд кладов и случайных находок (Юшкова, 2010, с. 47).

На территории Ижорской возвышенности известны средневековые погребальные памятники, представленные курганными, курганно-жальничными могильниками и жальниками. Средневековые поселения в виде археологических памятников в северной части Ижорской возвышенности пока не выявлены, что объясняется не их отсутствием, а стабильностью характера системы расселения в этом регионе, начиная со средневековья. Современные села и деревни в массе своей возникли еще в XI-XVII вв. и как следствие, средневековый культурный слой находится под современной застройкой. Многие деревенские кладбища Нового времени и современности также начинали формироваться вокруг курганных и курганно – жальничных могильников.

Древнерусская колонизация Ижорской возвышенности началась не ранее второй половины XI в., и приобрела в XII – первой половине XIII в. массовый характер. Эти земли являлись частью Водской пятины Новгородской земли. Здесь обитало местное прибалтийско-финское население, рядом с которым начиная с рубежа XI-XII вв. активно расселялись крестьяне из соседних регионов Новгородской земли и Причудья. Памятники, оставленные этим населением лучше всего изучены по погребальным сооружениям курганно-жальничного периода (конец XI-XV вв.).

Наиболее ранние курганные могильники появляются на Ижорской возвышенности в середине-второй половине XI вв. (Рябинин, 2001, с. 16). Среди наиболее ранних Е.А. Рябинин называет некоторые погребения могильников Беседа и Бегуницы. Хронология курганно-жальничных могильников, основанная на сопоставлении с данными по хронологии Новгорода определена Ю.М. Лесманом: наиболее ранние могильники концентрируются на западе Ижорской возвышенности (XI-начало XII вв), к третьей четверти XII в. могильники занимают всю территорию возвышенности и их численность возрастает почти в

три раза, в XIV-XV вв. численность могильников резко сокращается, наиболее поздние комплексы – конец XV в. (Лесман, 1988). По данным Е.А. Рябинина, некоторые жальники функционировали также на протяжении XVI в. (Рябинин, 2001).

Курганы имеют диаметр от 4-5 до 10-12 м, высоту от 0,4 до 1,2 м. В наиболее крупных курганах совершались погребения на горизонте, в небольших курганах, диаметром не более 7 м – захоронения в ямах. В большинстве исследованных курганов в основании сооружалась каменная конструкция. Для крупных курганов характерны кольцевые венцы, также встречаются незамкнутые венцы или даже просто отдельные камни. Курганы с захоронениями на горизонте датируются до середины XIII в, с захоронениями в ямах – третьей четвертью XIII в. (Рябинин, 2001, с. 102-113). Для курганов с погребениями на горизонте характерен следующий убор: ромбоцитковые височные кольца, одна нагрудная фибула, шейные ожерелья, иногда дополненное металлическими подвесками, браслеты и перстни. При переходе к обряду подкурганых захоронений в ямах из убора исчезают височные кольца.

Следующим этапом в развитии погребальной обрядности являются курганы-жальники, выделенные Е.А. Рябининым. Они появляются в конце XIII – XIV вв. Курганы-жальники являются переходной формой погребального обряда ингумации. Они представляют собой насыпи, окруженные кольцом из валунов или оконтуренные отдельными валунами и по своим высотным отметкам, не отличаются от курганов с ямными захоронениями. Отличие составляет отсутствие подготовленной погребальной площадки. Камни лишь оконтуривают погребальную яму, в которой, как правило, содержится единичное захоронение. Инвентарь включает в себя устойчивый набор вещевого материала: многобусинные височные кольца, появляющиеся с XIII в., кольцевидные пластинчатые застёжки и поздние разновидности подковообразных фибул круглого и овального сечения с плоскими головками, пластинчатые браслеты с плетеным ленточным и растительным орнаментом, витые четверные браслеты (с середины XIII – середины XIV вв.). В ожерельях преобладают 14-гранные

Име. № подл.	Подп. и дата	Име. № дубл.	Взам. инв. №	Подп. и дата

Ли	Изм.	№ докум.	Подп.	Дата

хрустальные, с голубой поливой, пастовые с линейно-волнистым орнаментом, бочковидные неорнаментированные и цилиндрические с зигзагообразным рельефом бронзовые бусы (Рябинин, 1985, с. 72).

Жальничные могилы обычно занимают окраину крупных курганно-жальничных некрополей и представляют собой как одиночные комплексы, так и семейные захоронения, разделенные обкладками. Жальники представляют собой погребения с каменной обкладкой, одиночные или пристроенные друг к другу, они сохраняются до XVI в. Прослеживается эволюция от обкладок круглой формы к прямоугольным (Рябинин, 2001, с. 19-33). Инвентарь в жальничных могилах относительно беден и представлен серьгами в виде вопросительного знака, кольцевидными застежками и подковообразными плоскими фибулами со спиральными головками, сложновитыми петлеконечными браслетами, ленточными сомкнутыми перстнями. Бусы почти полностью исчезают. Все эти вещи получают распространение не ранее середины XIV-XV (Рябинин, 1985, с. 73).

Материалы могильников свидетельствуют о постепенном продвижении носителей курганной культуры из ареала новгородского расселения. Ю.М. Лесман выделяет раннее направление на западе Ижорской возвышенности (до 1177 г.) и следующий этап, связанный с продвижением населения верхнего Полужья.

Особенностью средневековой культуры Ижорской возвышенности и прилегающих районов является смешение традиций местного прибалтийско-финского населения и пришлого славянского. Это касается как особой формы захоронений (кургано-жальники), особенностей погребального обряда (сидячие погребения, ритуальная порча инвентаря; встреченное в нескольких погребениях положение фибулы в районе черепа – вероятно она использовалась для скрепления головного убора), так и набором вещей местного производства – к ним можно отнести, находки фигурных цепедержателей, фрагменты тканей, расшитых бронзовыми спиральками, использование трубчатых рифленых пронизок, также наличие кроме нагрудной фибулы еще одной фибулы у правого бедра.

Одной из отличительных черт курганных захоронений Ижорской возвышенности является наличие сидячих погребений. Мнение по поводу этнической составляющей этого обряда различны. Н.К.Рерих полагал его исключительно водским компонентом. Такого же мнения придерживался В.В.Седов, исходя из того, что могильники, содержащие сидячие погребения, совсем не содержат славянских вещей. И наоборот, «все курганные и жальничные могильники, содержащие только погребения на спине в вытянутом положении, характеризуются исключительно ромбоштитковыми височными кольцами и другими славянскими украшениями» (Седов, 1987, с. 39). Наиболее типичным материалом из трупосожжений, совершенных в основании насыпи, являются витые трехпроволочные браслеты с обрубленными концами.

Анализируя соотношение этнических компонентов могильников Ижорской возвышенности В.В. Седов пришел к выводу, что по материалам могильники делятся на славянские, водские и смешанные. К этническим индикаторам славянских погребениям он относит: ромбоштитковые височные кольца (XI-XIV вв.), рубчатые перстни, подвески-лунницы, хрустальные шарообразные бусы, сердоликовые бипирамидальные бусы (XI-XIV вв.), пластинчатые браслеты с орнаментом, повторяющим орнамент височных колец. К «водскому» компоненту относятся многобусинные височные кольца, украшения с раковинами каури, полые зооморфные подвески, булавки с крестообразными и другими навершиями, нагрудные цепочки с парными цепедержателями, шумящие привески (Седов, 1987, с. 35-37).

Пластинчатые широкосрединные перстни с овальным щитком и незамкнутыми концами «петербургского» типа, серийно представленные в курганных погребениях на горизонте и подкурганных ямах в раскопках Е.А. Рябиннина (12 экз.), по мнению А.А. Спицына, являют собой исключительно водский компонент, который находит аналогии в древностях Прибалтики и Принаровья (Спицын, 1896, с. 41). Также ярко выраженный прибалтийско-финский характер носят найденные в погребениях остатки одежды. Это фрагменты ткани, расшитые бронзовыми трубочками и спиральками; причем для

костюма эстов, финнов и карел характерны именно аппликации, выполненные из плетеного шнура с нанизанными на него бронзовыми деталями.

Е.А. Рябинин отмечал, что на примере некоторых могильников отчетливо прослежены следы неславянских традиций. Одним из наиболее показательных является Бегуницкий могильник. В некоторых погребениях сопроводительный инвентарь расположен в нехарактерной части костяка, в других случаях зафиксирована нетипичная ориентировка погребенных (восточная), а также сам характер сопроводительного инвентаря, имеющий параллели в древностях прибалтийско-финских народов (Рябинин, 2001, с. 97-101). Среди таких предметов – остатки ткани, расшитой бронзовыми спиральками, бляшки-нашивки с ушками из свинцового сплава и др.

1.3. Позднее Средневековье и Новое время на территории Ижорской возвышенности.

В конце XV в. Новгородская земля была присоединена к Московскому государству. Для упорядочения налогообложения были составлены писцовые книги, фиксировавшие сведения о статусе и названии поселения, населении, размерах земельного фонда, фискальных обязанностях населения и предшествующем административном делении территории. Рассматриваемые территории являлись частью обширной Водской пятины. Внутри пятин существовало деление на погосты – небольшие сельские центры, куда свозились налоговые сборы с округи.

На протяжении всего Средневековья Ижорские земли служили предметом спора между Новгородом, а затем Московским княжеством с одной стороны, и датчанами, немцами, шведами с другой. В XVI-XVII различные уезды Ингрии переходят на основании мирных договоров то к России, то к Швеции. Внешняя политика Московского государства на его северо-западном пограничье в конце XV– начале XVI вв. складывалась, в целом, довольно удачно. Русско-Ливонские военные конфликты 1480-1481 и 1501-1503 гг. закончились восстановлением прежней границы по р. Нарве. Во второй половине XVI в. шведский король Густав Ваза взял курс на военную конфронтацию с Россией. В 1558 г. началась Ливонская

война. В 1617 г. по Столбовскому миру за Швецией закреплялись территории Карелии и Ижорской земли с городами Корелой, Ямгородом, Копорьем, Орешком и Ивангородом. Была образована Ингерманландия.

После перехода Ингерманландии под власть шведов произошел частичный исход православного населения на территорию России, часть жителей приняла лютеранство. Королевское правительство способствовало заселению, разоренного войнами края колонистами-лютеранами из внутренних областей Финляндии. В последствии эти переселенцы образовали ингерманландскую народность, представители которой проживают на территории Ленинградской области по сей день, хотя и в очень небольшом количестве.

В 1701 г. Петр I начинает Северную войну, за возвращение ингерманландского края и выход к Балтийскому морю. После ряда побед земли на Ижорском плато постепенно возвращаются к России. В 1708 г. была образована российская Ингерманландская губерния, первым губернатором которой стал А.Д. Меньшиков. В 1710 г. Ингерманландия совместно с территориями Новгородской, Псковской, Тверской, Ярославской, Олонецкой областей и Эстонией вошла в состав новообразованной Санкт-Петербургской губернии.

1.3. Картографический анализ.

При подготовке исторической справки были проработаны доступные картографические материалы XVII-XX веков. Для составления опорного плана были отобраны несколько из них, наиболее полно отображающие характер хозяйственной деятельности в разные исторические периоды исследуемого участка и прилегающих территорий (Рис. 7-13).

Наиболее ранней картой Приневских земель является «Карта бывших губерний Иван-Города, Яма, Капорья и Нэтеборга» авторства Бергенгейма. Карта составлена штабс-капитаном Бергенгеймом в 1827 г. по материалам, найденным в Шведских архивах, и отражает состояние местности и названия на 1676 г. Ближайший населённый пункт «Nowicola» располагается более чем в 800 метрах восточнее участка обследования. На востоке от участка обследования пролегает

дорога, соединяющая «Nyen» и «Johannisdahl». В границах участка обследования дорог и населённых пунктов не обозначается (Рис. 7).

На «Карте Ингерманландии» от 1727 г. на юге от участка обследования располагается село Красное (Рис. 8). На территории участка обследования населённые пункты и дороги отсутствуют. Схожая ситуация наблюдается и на других картах XVIII в. (Рис 9).

На «Трёхверстной военно-топографической карте Санкт-Петербургской губернии» генерал-лейтенанта Шуберта от 1855 г. на территории участка обследования какие-либо постройки отсутствуют. (Рис.10). Схожая ситуация отражена на картах второй половины XIX – начала XX в. (Рис. 11).

На «Детальной карте РККА Ленинграда и окрестностей» от 1941 г. какие-либо постройки и дороги отсутствуют на территории участка обследования. Дорога, обозначенная на упомянутых выше картах, располагается южнее участка обследования (Рис. 12). Спутниковый снимок 1966 г. отражает аналогичную ситуацию (Рис. 13).

1.4. Основные выводы по разделу

- В ходе архивно-библиографических исследований установлено, что непосредственно на территории исследуемого участка объекты археологического наследия ранее не фиксировались.
- В допетровский период населённые пункты на месте участка обследования не фиксировались. Ближайший населённый пункт «Nowicola» располагается в 800 м восточнее.
- Какие-либо постройки в границах участка обследования на исторических картах не обозначаются.

Име. № подл.	Подл. и дата	Име. № дубл.	Взам. инв. №	Подп. и дата

Ли	Изм.	№ докум.	Подп.	Дата

2. ФИЗИКО-ГЕОГРАФИЧЕСКАЯ ХАРАКТЕРИСТИКА РАЙОНА РАБОТ

2.1. Геоморфология и рельеф.

Геологическое Участок обследования расположен на Ордовикском плато – д геологическом образовании, сложенном известняками ордовикского периода. Плато вытянуто с запада на восток от низовьев долины реки Луги, до низовьев долины Волхова. Ордовикское плато разделяется на две неравные части, между Мгой и Волховом лежит Волховское плато, относительно более низкое, с высотными отметками 30-60 м БС. В западной, более обширной и возвышенной части лежит Ижорская возвышенность, на ней же расположен участок обследования. Абсолютные высоты здесь превышают 100 м БС (рис. 13). Ордовикское плато имеет плоскую или полого-наклонную поверхность, относительное колебание обычно не более 5 м.

На севере Ордовикское плато оканчивается резким крутым обрывом, именуемым Балтийско-Ладожским или Ордовикским глинтотом. Глинт тянется от р. Нарвы на западе, до р. Сясь на востоке. Почти на всем протяжении глинт рассечен оврагами и каньонообразными речными долинами с порожистыми руслами рек в местах пересечения ими уступа (Геология СССР, 1971, с. 28). Между глинтотом и Финским заливом лежит Предглинтова(приморская) низменность (рис. 13). Южная оконечность Ижорской возвышенности выражено несколько слабее, в районе линии Б.Пустомержа-Извара-Рождественно. она постепенно переходит в Девонскую равнину (Волкова, Исаченко, 2018, с. 42).

Геологический фундамент в верхней части представлен толщей карбонатных пород среднего ордовика – известняков, доломитов, мергелей, общая мощность которых составляет 50-150 м. Коренные породы повсеместно перекрыты мореной мощностью 1-5 м, которая на большей площади плато высококарбонатная и содержит обломки известняков и доломитов (Волкова, Исаченко, 2018, с. 42).

Помимо специфики геологического строения Ижорская возвышенность имеет и ряд иных особенностей, выделяющих её на фоне окружающей природы

Име. № подл. Подп. и дата. Подп. и дата. Име. № дубл. Взам. инв. №

Ли	Изм.	№ докум.	Подп.	Дата

северо-запада Восточноевропейской равнины. На плато совершенно отсутствуют крупные и крайне редки мелкие реки, что резко выделяет его на фоне разветвленных речных систем Волхова, Луги и Невы. Отсутствуют и озерно-ледниковые котловины, также широко распространенные на Девонской равнине, граничащей с плато на юге.

Необычен для Ленинградской области и характер почв, доминирующих на территории возвышенности. Карбонатность материнских пород определяет развитие дерново-карбонатных суглинистых почв. Эти почвы, наряду с несколько менее представленными дерново-подзолистыми остаточными карбонатными, характеризуются особенной ценностью для земледелия. На сегодняшний день Ижорская возвышенность район сплошного земледельческого освоения, а исторические и археологические сведения дают представление, что крайне высокая степень введения земли в хозяйственный оборот характерна с эпохи Средневековья. В то же время, характер почв Ижорской возвышенности, крайне плодородных, но тяжелых для обработки делал этот край непривлекательным для населения, не владеющего развитым пашенным земледелием, что выражается, в практически полном отсутствии, здесь археологических памятников до развитого Средневековья.

Все эти особенности в совокупности делают Ижорскую возвышенность специфическим географическим и историко-культурным регионом, резко выделяющимся на фоне окружающих территорий.

2.2. Гидрография.

Ближайшим водоёмом к участку обследования является река Дудергофка (1,2 км на восток). Река протекает по территории Красносельского района через Дудергоф, Красное Село, Горелово, Старо-Паново, Лигово и впадает в Дудергофский канал. Небольшой участок реки находится на территории Ломоносовского района Ленинградской области. Вытекает из искусственного Дудергофского озера (пруда водохранилища). Верховье реки подпружено тремя плотинами, в результате возникли Дудергофское озеро (его воды используются для водоснабжения Красного Села и Виллози), Долгое озеро и озеро Безымянное,

вытянутое по долине почти на 1 км, при ширине до 0,4 км. В нижнем течении существует второй пруд – для водоснабжения Старо-Панова. В районе Горелова воды Дудергофки перетекают в Лиговский канал. Ниже русло реки до впадения Нагорного канала питается только дождевыми и тальми водами и часто бывает сухим. Берега не благоустроены, значительная их часть занята садоводствами. Длина 21 км, ширина 2-10 м, глубина до 0,8 м.

Име. № подл.	Подл. и дата	Име. № дубл.	Взам. инв. №	Подп. и дата		24-23-ПИР/ДП-15-ДС1-2023-ТО	Лист									
					<table border="1" style="width: 100%; border-collapse: collapse;"> <tr> <td style="width: 15%;">Ли</td> <td style="width: 15%;">Изм.</td> <td style="width: 15%;">№ докум.</td> <td style="width: 15%;">Подп.</td> <td style="width: 15%;">Дата</td> </tr> <tr> <td> </td> <td> </td> <td> </td> <td> </td> <td> </td> </tr> </table>		Ли	Изм.	№ докум.	Подп.	Дата					
Ли	Изм.	№ докум.	Подп.	Дата												

3. МЕТОДИКА ПОЛЕВЫХ ИССЛЕДОВАНИЙ

В рамках работ по проведению научного обследования (археологическая разведка) земельного участка по объекту: «Проектирование строительства здания детской школы искусств» по адресу: г. Санкт-Петербург, внутригородское муниципальное образование Санкт-Петербурга город Красное Село, улица Спирина, земельный участок 14 (кадастровый номер: 78:40:0009009:5329) проводилось визуальное обследование объекта и закладка археологического шурфа.

Полевые археологические исследования проводились в соответствии с методическими указаниями и требованиями «Положения о порядке проведения археологических полевых работ и составления научной отчетной документации», утвержденного постановлением Бюро Отделения историко-филологических наук Российской академии наук №15 от 12 апреля 2023 г.

Основная задача проведения археологических исследований на площади планируемого строительства и окружающей территории заключалась в выявлении и фиксации археологических (исторических) памятников, культурных слоев, конструкций и сооружений, сборе и исследовании археологического материала.

Полевые работы включали в себя:

- визуальный осмотр указанной в договоре территории, поиск подъемного материала;
- описание исследуемой территории и ее фотофиксация;
- разбивку археологических шурфов;
- привязку археологических шурфов к ситуационному плану исследуемой территории;
- выборку культурных напластований из шурфов по слоям;
- выявление и изучение археологического материала по слоям;
- фотофиксацию процесса работ;
- фотофиксацию стенок и планиграфии шурфов;

Име. № подл. Подп. и дата. Подп. и дата. Име. № дубл. Взам. инв. №. Подп. и дата.

Ли	Изм.	№ докум.	Подп.	Дата

- описание ландшафтной характеристики обнаруженных объектов и фиксация их современного состояния;
- ведение полевой документации;
- рекультивацию шурфов.

Применялся стандартный набор методов, используемых при археологических разведках: предварительные архивно-библиографические изыскания, визуальный осмотр местности, осмотр обнажений культурного слоя, поиск подъемного материала, шурфовка. Натурные полевые исследования проводились в виде осуществления пеших маршрутов на территории земельного участка. Вся исследуемая площадь была разбита на неравные квадраты со сторонами не более 20 метров и пройдена пешими маршрутами по линии сетки квадратов. При прохождении маршрутов с целью обнаружения выходов культурного слоя и артефактов осматривались встречающиеся обнажения грунта естественного и антропогенного происхождения. На перспективном для обнаружения памятников археологии участке производилась закладка шурфа, ориентированного по сторонам света, направленного на поиск культурного слоя и древних артефактов. Место расположения шурфа было обусловлено геоморфологическим состоянием местности и степенью освоенности обследуемой территории, и определялось с таким расчетом, чтобы обеспечить полное выявление и определение границ всех объектов археологического наследия, попадающих в пределы обследуемых земельных участков, с учетом существующих методических рекомендаций 1 шурф на 1 га (при площадных обследованиях). Размеры шурфа 2x2 м. Всего в границах обследования для выявления объектов археологического наследия был заложен 1 разведывательный шурф общей площадью 4 кв. м. Разборка грунта в процессе шурфовки производилась вручную по стратиграфическим слоям с разнородными культурными прослойками и соответствующим им общим планиграфическим горизонтам фиксации. Для выявления структуры плотных поверхностей и удаления грунта в стесненных условиях при расчистке использовались щетки, кисти и совки. Глубина шурфа включала всю толщу напластований,

осуществлялась контрольная прокопка верхней части археологически стерильного слоя, подстилающего почвенный горизонт (материка). Шурф документировался, в том числе фотографически, и фиксировался дневниковыми записями.

Координаты, определенные в зависимости от внешних условий приема с точностью 2-5 см, даются в местной системе координат МСК-1964 СПб ГОСТ 51794-2008 в метрах.

Для картирования рекогносцировочного шурфа, выявленных объектов и общевидовых фотографий ландшафтной ситуации использованы имеющиеся в распоряжении экспедиции растровые карты масштаба 1:50000 и 1:100000 в формате JPG, а также топографический план масштаба 1:500 в формате DWG, предоставленный заказчиком. Привязка шурфа на участке землеотводов к системе мировых координат произведена с помощью портативных приборов глобального позиционирования Garmin MONTANA. Географические координаты (широта, долгота), определенные в зависимости от внешних условий приема с точностью 5-20 м, даются в формате десятичных градусов Long/Lat ddd,dddddd° (WGS-84) и с помощью встроенных в геоинформационную систему QGIS программных алгоритмов переведены в местную систему координат МСК-1964 СПб ГОСТ 51794-2008 (система высот – Балтийская) в метрах.

Основные этапы работ фиксировались с помощью цифровых фотоаппаратов с разрешением не менее 5 Мрх. Для указания масштаба и ориентации по сторонам света при фотографировании использовался набор телескопических реек длиной 4 м с сантиметровыми делениями, двухцветная стрелка «север». Все высотные отметки на планах и разрезах представлены в Балтийской системе высот (далее БС). После окончания разведочных работ шурф был рекультивирован, что подтверждается фотографически.

Изм. № по дт

Подп. и дата

Име. № дубл.

Взам. инв. №

Подп. и дата

Ли	Изм.	№ докум.	Подп.	Дата

4. ПОЛЕВЫЕ ИССЛЕДОВАНИЯ

Объектом государственной историко-культурной экспертизы стал земельный участок по объекту: «Проектирование строительства здания детской школы искусств» по адресу: г. Санкт-Петербург, внутригородское муниципальное образование Санкт-Петербурга город Красное Село, улица Спирина, земельный участок 14 (кадастровый номер: 78:40:0009009:5329). Участок располагается на севере города Красное Село и представляет собой многоугольник неправильной формы общей площадью 0,86 га (Рис. 14).

На первом этапе полевых исследований был проведен визуальный осмотр территории, произведена фотофиксация современного состояния местности (Рис. 13-24).

Дневная поверхность на участке обследования представлена газоном, на котором вытоптаны грунтовые дорожки. Рельеф участка неровный, с уклоном с севера на юг. Наибольшая высотная отметка – 107.04 м БС, наименьшая – 104.01 м БС (Рис. 14). Вероятнее всего, рельеф участка носит техногенный характер образования, данное предположение обусловлено большим количеством выступающий из-под газона фрагментов бетонных плит на всей территории участка обследования (Рис. 18, 21, 24, 25, 27).

Согласно плану, предоставленному заказчиком, в западной части участка располагается газопровод. В восточной находятся кабель низкого напряжения, водопровод и канализация. Каких-либо иных подземных коммуникаций на плане не отмечено (Рис. 14).

По результатам визуального обследования, изучения плана коммуникаций, архивно-библиографических данных и картографического анализа было принято решение заложить 1 археологический шурф в юго-западной части участка. Шурф ориентирован стенками по сторонам света (Рис. 15).

Шурф 1 (рис. 14, 30-45)

Шурф 1 был заложен в 15 м на северо-восток от юго-западного угла участка обследования (Рис. 14). Дневная поверхность представляла собой дёрн и

находилась на отметке 104.82 м БС (Рис. 15, 25-26). Размеры шурфа составили 2х2 м, глубина – 1.81, площадь – 4 м².

Координаты Шурфа 1

WGS 84		МСК-1964 Санкт-Петербург	
N	E	N	E
59.744450222	30.086242062	72914.87	100917.72
59.744450198	30.086277630	72914.87	100919.72
59.744432246	30.086277584	72912.87	100919.72
59.744432270	30.086242016	72912.87	100917.72

В шурфе была прослежена следующая стратиграфия (Рис. 32-39, 43-45):

1. Дёрн, мощностью до 7 см.
2. Техногенный слой 1, мощностью до 73 см.
3. Техногенный слой 2, мощностью до 46 см.
4. Тёмно-бурый гумусированный суглинок, мощностью до 45 см.
5. Бежевый суглинок с ожелезнениями (материк). Фиксируется с отметки 103.08 м БС.

Под слоем дёрна на глубине 7 см от дневной поверхности находился Техногенный слой 1, представляющий собой светло-серый суглинок со строительным мусором (камни, фрагменты бетонных плит, металлическая проволока и арматура). При разборке данного слоя были обнаружены крупные фрагменты бетонных плит, залегающие на глубине от 26 см до 77 см от дневной поверхности и уходящие в стенки шурфа. Извлечь из шурфа плиты не представлялось возможным. Работы продолжились на непокрытых фрагментами бетонных плит центральном и северо-западном участках шурфа.

Под указанным слоем на глубине 0,8 метра от поверхности шурфа находился Техногенный слой 2, состоявший из смеси серо-бурого суглинка с тёмно-бурым гумусированным суглинком. В данном слое присутствовал

строительный мусор, но в значительно меньшем количестве, чем в Техногенном слое 1. Вероятнее всего, слой 2 и 3 были образованы во время плановой многоэтажной застройки северной части Красного Села в 1970-х гг.

На глубине 1.27 от дневной поверхности находился влажный слой тёмно-бурого гумусированного суглинка. Данный слой, в отличии от предыдущих, был однородным и не содержал в себе предметов антропогенного происхождения. Характер слоя 4 позволяет судить о заболоченности местности в прошлом, так на «Детальной карте РККА Ленинграда и окрестностей» от 1941 г. менее чем в 100 м на юге и юго-востоке от участка обследования территории обозначены «мокрыми лугами» (Рис. 12).

Материк зафиксирован на отметке 103.08 м БС и был представлен бежевым суглинком с ожелезнениями.

Стратиграфия в останцах под фрагментами бетонных плит идентична стратиграфии, зафиксированной в северной и западной стенках шурфа (Рис. 44-45).

Находки, представлявшие историко-культурную ценность, в шурфе отсутствовали. Фрагменты строительного мусора были перезахоронены при рекультивации (Рис. 41-42).

Име. № подл.	Подп. и дата	Име. № дубл.	Взам. инв. №	Подп. и дата	Ли	Изм.	№ докум.	Подп.	Дата	24-23-ПИР/ДП-15-ДС1-2023-ТО	Лист
											29

ЗАКЛЮЧЕНИЕ

В ходе выполнения научно-исследовательских археологических работ в виде историко-культурного научного археологического обследования (разведки) с целью проведения государственной историко-культурной экспертизы земельного участка по объекту: «Проектирование строительства здания детской школы искусств» по адресу: г. Санкт-Петербург, внутригородское муниципальное образование Санкт-Петербурга город Красное Село, улица Спирина, земельный участок 14 (кадастровый номер: 78:40:0009009:5329) был обследован земельный участок площадью 0,86 га и заложен 1 разведочный шурф общей площадью 4 кв. м.

На участке обследования объекты археологического наследия и признаки наличия объектов археологического наследия не обнаружены. Археологические находки и значимый культурный слой в Шурфе 1 отсутствуют. Стратиграфия шурфа отражает сильное антропогенное воздействие на территорию обследования во второй половине XX в.

Таким образом, на территории земельного участка по объекту: «Проектирование строительства здания детской школы искусств» по адресу: г. Санкт-Петербург, внутригородское муниципальное образование Санкт-Петербурга город Красное Село, улица Спирина, земельный участок 14 (кадастровый номер: 78:40:0009009:5329) объекты культурного наследия, включенные в Единый Государственный реестр памятников истории культуры Российской Федерации, отсутствуют. Объектов культурного (археологического) наследия не выявлено. Объекты, обладающие признаками объекта культурного наследия, отсутствуют.


 к.и.н. Н.Ф. Соловьева

Инв. № подл.	Подп. и дата	Име. № дубл.	Взам. инв. №	Подп. и дата
--------------	--------------	--------------	--------------	--------------

Лш	Изм.	№ докум.	Подп.	Дата
----	------	----------	-------	------

24-23-ПИР/ДП-15-ДС1-2023-ТО

Лист

30

СПИСОК ИСТОЧНИКОВ И ЛИТЕРАТУРЫ

1. Волкова Е.А. Исаченко Г.А. Еловые леса Ижорской возвышенности (Ленинградская обл.): типология и современное состояние. // Растительность России. СПб. 2018. С. 41-52.
2. Геология СССР. Т.1. Ленинградская, Псковская и Новгородская области. Геологическое описание. М. «Недра». 1971.
3. Лапшин В.А. Археологическая карта Ленинградской области. Ч.1. Южные и западные районы. Л. 1990.
4. Лесман Ю.М. Погребальные памятники северо-запада Новгородской земли и Новгород XI-XIV (синхронизация вещевых комплексов). АКД/МГУ. Ист. фак. Москва. 1988.
5. Пежемский В.Г. Красное Село. Страницы истории. «Центрполиграф». 2016.
6. Рябинин Е.А. Водская земля Великого Новгорода. СПб. 2001.
7. Рябинин Е.А. Жальничные могилы Ижорской возвышенности. // Новое в археологии Северо-Запада СССР. Ленинград. С. 70—73.
8. Седов В.В. Финно-угры и балты в эпоху Средневековья. Археология СССР. 1987.
9. Спицын А.А. Курганы Санкт-Петербургской губернии в раскопках Л.К. Ивановского. Обработано для издания А. Спицын, чл. Императорской Археологической комиссии. — Санкт-Петербург: тип. Главного управления Уделов, 1896.
10. Юшкова М.А. Могильник Кёрстово-1 — уникальнейший памятник эпохи римских влияний на северо-западе России. // Вестник Санкт-Петербургского университета. 2010. Сер. 2. Вып. 3. С. 46-52.
11. Koppen P. von. Erklärender Text zu der ethnographischen Karte des St. Petersburger Gouvernements. St.Petersburg. 1867.

СПИСОК ИЛЛЮСТРАЦИЙ

Рис.1. СПб., Красное Село, ул. Спирина. Участок обследования на карте Санкт-Петербурга (OSM).

Рис.2. СПб., Красное Село, ул. Спирина. Участок обследования на спутниковом снимке Санкт-Петербурга (ESRI Sattelite).

Рис.3. СПб., Красное Село, ул. Спирина. Участок обследования на карте города Красное Село (OSM).

Рис.4. СПб., Красное Село, ул. Спирина. Участок обследования на спутниковом снимке города Красное Село (ESRI Sattelite).

Рис.5. СПб., Красное Село, ул. Спирина. Участок обследования на карте. (OSM).

Рис.6. СПб., Красное Село, ул. Спирина. Участок обследования на спутниковом снимке. (ESRI Sattelite).

Рис.7. Участок обследования на фрагменте карты «Бывших губерний Ивангорода, Яма, Копорья и Нэтеборга» Бергенгейма, 1676 г.

Рис.8. Участок обследования на фрагменте «Карты Ингерманландии», 1727 г.

Рис.9. Участок обследования на фрагменте карты «Tabula Hydrographica Sinus Finnici ex Mappis Excellentissimorum Virorum Nagajev et Lubras ad normam novissimarum observationum Astronomicarum concinata a Jacobo Schmidio», 1777 г.

Рис.10. Участок обследования на фрагменте «Трёхверстной военно-топографической карты Санкт-Петербургской губернии» генерал-лейтенанта Шуберга, 1855 г.

Рис.11. Участок обследования на фрагменте «Карты окрестностей Санкт-Петербурга», Ю. Гаша, 1909 г.

Рис.12. Участок обследования на фрагменте «Детальной карты РККА Ленинграда и окрестностей», 1941 г.

Рис.13. Участок обследования на фрагменте спутникового снимка Ленинграда 1966 г.

Рис.14. Топографический план участка обследования, предоставленный заказчиком работ, с нанесенными на него археологическим шурфом и точками съёмки. Масштаб 1:500.

- Рис.15. СПб., Красное Село, ул. Спирина. Точка съёмки №1. Вид на восток.
- Рис.16. СПб., Красное Село, ул. Спирина. Точка съёмки №1. Вид на юг.
- Рис.17. СПб., Красное Село, ул. Спирина. Точка съёмки №2. Вид на север.
- Рис.18. СПб., Красное Село, ул. Спирина. Точка съёмки №2. Вид на восток.
- Рис.19. СПб., Красное Село, ул. Спирина. Точка съёмки №3. Вид на запад.
- Рис.20. СПб., Красное Село, ул. Спирина. Точка съёмки №3. Вид на север.
- Рис.21. СПб., Красное Село, ул. Спирина. Точка съёмки №3. Вид на северо-восток.
- Рис.22. СПб., Красное Село, ул. Спирина. Точка съёмки №4. Вид на запад.
- Рис.23. СПб., Красное Село, ул. Спирина. Точка съёмки №4. Вид на юг.
- Рис.24. СПб., Красное Село, ул. Спирина. Точка съёмки №5. Вид на восток.
- Рис.25. СПб., Красное Село, ул. Спирина. Точка съёмки №5. Вид на юг.
- Рис.26. СПб., Красное Село, ул. Спирина. Точка съёмки №6. Вид на север.
- Рис.27. СПб., Красное Село, ул. Спирина. Точка съёмки №6. Вид на восток.
- Рис.28. СПб., Красное Село, ул. Спирина. Точка съёмки №6. Вид на юг.
- Рис.29. СПб., Красное Село, ул. Спирина. Точка съёмки №6. Вид на запад.
- Рис.30. СПб., Красное Село, ул. Спирина. Шурф 1. Общий вид до начала работ. Вид на север.
- Рис.31. СПб., Красное Село, ул. Спирина. Шурф 1. Вид дневной поверхности до начала работ. Вид на север.
- Рис.32. СПб., Красное Село, ул. Спирина. Шурф 1. Фиксация по уровню материка. Вид на север.
- Рис.33. СПб., Красное Село, ул. Спирина. Шурф 1. Фиксация северной стенки.
- Рис.34. СПб., Красное Село, ул. Спирина. Шурф 1. Фиксация по уровню материка. Вид на запад.
- Рис.35. СПб., Красное Село, ул. Спирина. Шурф 1. Фиксация западной стенки.
- Рис.36. СПб., Красное Село, ул. Спирина. Шурф 1. Фиксация по уровню материка. Вид на юг.
- Рис.37. СПб., Красное Село, ул. Спирина. Шурф 1. Фиксация южной стенки.
- Рис.38. СПб., Красное Село, ул. Спирина. Шурф 1. Фиксация по уровню материка. Вид на восток.

Рис.39. СПб., Красное Село, ул. Спирина. Шурф 1. Фиксация восточной стенки.

Рис.40. СПб., Красное Село, ул. Спирина. Шурф 1. Общий вид шурфа на этапе фиксации по уровню материка. Вид на север.

Рис.41. СПб., Красное Село, ул. Спирина. Шурф 1. Фиксация общего вида шурфа после рекультивации. Вид на север.

Рис.42. СПб., Красное Село, ул. Спирина. Шурф 1. Вид поверхности шурфа после рекультивации. Вид на север.

Рис.43. СПб., Красное Село, ул. Спирина. Шурф №1. Планиграфия (чертеж).

Рис.44. СПб., Красное Село, ул. Спирина. Шурф №1. Стратиграфия (чертеж).

Рис.45. СПб., Красное Село, ул. Спирина. Шурф №1. Стратиграфия (чертеж).

Име. № подл.	Подп. и дата	Име. № дубл.	Взам. инв. №	Подп. и дата	Ли	Изм.	№ докум.	Подп.	Дата	24-23-ПИР/ДП-15-ДС1-2023-ТО	Лист
											34

АЛЬБОМ ИЛЛЮСТРАЦИЙ

Име. № подл.	Подл. и дата	Име. № дубл.	Взам. инв. №	Подп. и дата

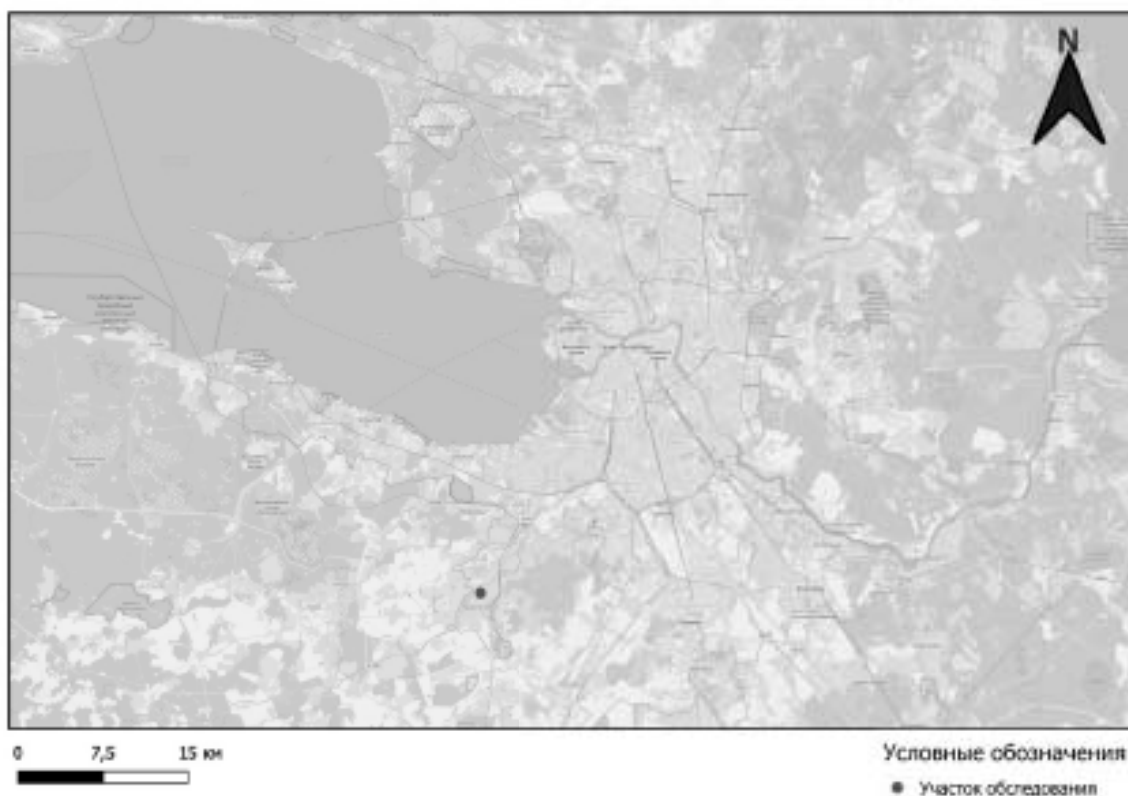


Рис.1. СПб., Красное Село, ул. Спирина. Участок обследования на карте Санкт-Петербурга (OSM).




Рис.2. СПб., Красное Село, ул. Спирина. Участок обследования на спутниковом снимке Санкт-Петербурга (ESRI Sattelite).

Име. № подл.	Подп. и дата
Име. № дубл.	Взам. инв. №
Име. № подл.	Подп. и дата
Име. № подл.	Подп. и дата

Ли	Изм.	№ докум.	Подп.	Дата



Рис.3. СПб., Красное Село, ул. Спирина. Участок обследования на карте города Красное Село (OSM).




Рис.4. СПб., Красное Село, ул. Спирина. Участок обследования на спутниковом снимке города Красное Село (ESRI Sattelite).

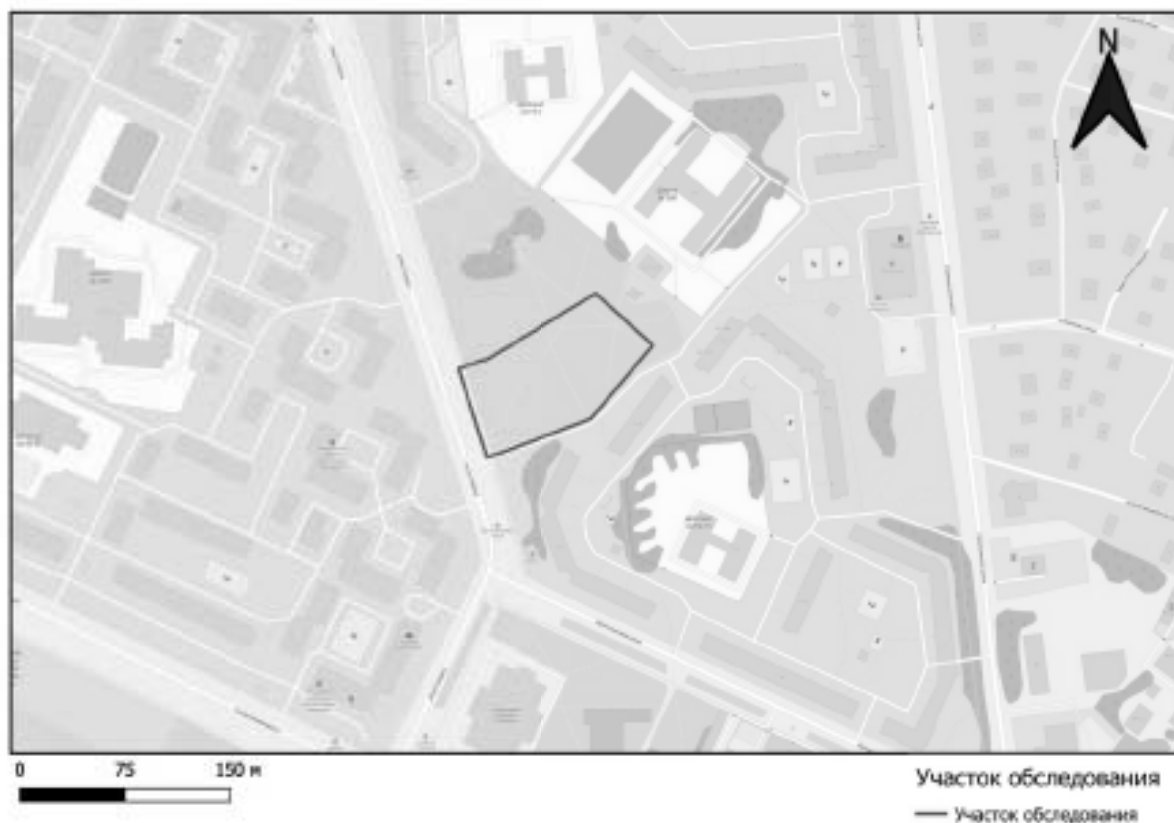


Рис.5. СПб., Красное Село, ул. Спирина. Участок обследования на карте. (OSM).



Рис.6. СПб., Красное Село, ул. Спирина. Участок обследования на спутниковом снимке. (ESRI Sattelite).



Рис.7. Участок обследования на фрагменте карты «Бывших губерний Ивангорода, Яма, Копорья и Нэтеборга» Бергенгейма, 1676 г.



Рис.8. Участок обследования на фрагменте «Карты Ингерманландии», 1727 г.



Рис.9. Участок обследования на фрагменте карты «Tabula Hydrographica Sinus Finnici ex Mappis Excellentissimorum Virorum Nagajev et Lubras ad normam novissimarum observationum Astronomicarum concinata a Jacobo Schmidio», 1777 г.



Рис.10. Участок обследования на фрагменте «Трёхверстной военно-топографической карты Санкт-Петербургской губернии» генерал-лейтенанта Шуберта, 1855 г.



Рис.11. Участок обследования на фрагменте «Карты окрестностей Санкт-Петербурга», Ю. Гаша, 1909 г.



Рис.12. Участок обследования на фрагменте «Детальной карты РККА Ленинграда и окрестностей», 1941 г.



Рис.13. Участок обследования на фрагменте спутникового снимка Ленинграда 1966 г.

Име. № подл.	Подп. и дата	Име. № дубл.	Взам. инв. №	Подп. и дата

Ли	Изм.	№ докум.	Подп.	Дата



Рис.14. Топографический план участка обследования, предоставленный заказчиком работ, с нанесенными на него археологическими зонами и точками съемки. Масштаб 1:500.



Рис.15. СПб., Красное Село, ул. Спирина. Точка съёмки №1. Вид на восток.



Рис.16. СПб., Красное Село, ул. Спирина. Точка съёмки №1. Вид на юг.

Име. № подл.	Подп. и дата
Име. № дубл.	Взам. инв. №
Име. № подл.	Подп. и дата
Име. № подл.	Подп. и дата

Ли	Изм.	№ докум.	Подп.	Дата



Рис.17. СПб., Красное Село, ул. Спирина. Точка съёмки №2. Вид на север.



Рис.18. СПб., Красное Село, ул. Спирина. Точка съёмки №2. Вид на восток.

Подп. и дата

Взам. инв. №

Инв. № дубл.

Подп. и дата

Инв. № подл.

Ли	Изм.	№ докум.	Подп.	Дата

24-23-ПИР/ДП-15-ДС1-2023-ТО

Лист

45



Рис.19. СПб., Красное Село, ул. Спирина. Точка съёмки №3. Вид на запад.



Рис.20. СПб., Красное Село, ул. Спирина. Точка съёмки №3. Вид на север.

Име. № подл.	Подп. и дата
Име. № дубл.	Взам. инв. №
Име. № подл.	Подп. и дата
Име. № подл.	Подп. и дата

Ли	Изм.	№ докум.	Подп.	Дата



Рис.21. СПб., Красное Село, ул. Спирина. Точка съёмки №3. Вид на северо-восток.



Рис.22. СПб., Красное Село, ул. Спирина. Точка съёмки №4. Вид на запад.

Име. № подл.	Подп. и дата
Име. № дубл.	Взам. инв. №
Име. № подл.	Подп. и дата
Име. № подл.	

Ли	Изм.	№ докум.	Подп.	Дата

24-23-ПИР/ДП-15-ДС1-2023-ТО



Рис.23. СПб., Красное Село, ул. Спирина. Точка съёмки №4. Вид на юг.



Рис.24. СПб., Красное Село, ул. Спирина. Точка съёмки №5. Вид на восток.

Име. № подл.	Подп. и дата
Име. № дубл.	Взам. инв. №
Име. № подл.	Подп. и дата
Име. № подл.	Подп. и дата

Ли	Изм.	№ докум.	Подп.	Дата

24-23-ПИР/ДП-15-ДС1-2023-ТО

Лист

48



Рис.25. СПб., Красное Село, ул. Спирина. Точка съёмки №5. Вид на юг.



Рис.26. СПб., Красное Село, ул. Спирина. Точка съёмки №6. Вид на север.

Име. № подл.	Подп. и дата
Име. № дубл.	Взам. инв. №
Име. № подл.	Подп. и дата
Име. № подл.	Подп. и дата

Ли	Изм.	№ докум.	Подп.	Дата



Рис.27. СПб., Красное Село, ул. Спирина. Точка съёмки №6. Вид на восток.



Рис.28. СПб., Красное Село, ул. Спирина. Точка съёмки №6. Вид на юг.

Име. № подл.	Подп. и дата
Име. № дубл.	Взам. инв. №
Име. № подл.	Подп. и дата
Име. № подл.	Подп. и дата

Ли	Изм.	№ докум.	Подп.	Дата



Рис.29. СПб., Красное Село, ул. Спирина. Точка съёмки №6. Вид на запад.



Рис.30. СПб., Красное Село, ул. Спирина. Шурф 1. Общий вид до начала работ. Вид на север.

Име. № подл.	Подп. и дата
Име. № дубл.	Взам. инв. №
Име. № подл.	Подп. и дата
Име. № подл.	Подп. и дата

Ли	Изм.	№ докум.	Подп.	Дата

24-23-ПИР/ДП-15-ДС1-2023-ТО




Рис.31. СПб., Красное Село, ул. Спирина. Шурф 1. Вид дневной поверхности до начала работ.
Вид на север.



Рис.32. СПб., Красное Село, ул. Спирина. Шурф 1. Фиксация по уровню материка. Вид на север.

Име. № подл.	Подп. и дата
Име. № дубл.	Взам. инв. №
Име. № подл.	Подп. и дата
Име. № подл.	Подп. и дата

Ли	Изм.	№ докум.	Подп.	Дата



Рис.33. СПб., Красное Село, ул. Спирина. Шурф 1. Фиксация северной стенки.



Рис.34. СПб., Красное Село, ул. Спирина. Шурф 1. Фиксация по уровню материка. Вид на запад.

Подп. и дата

Взам. инв. №

Исх. № дубл.

Подп. и дата

Исх. № подл.

Ли	Изм.	№ докум.	Подп.	Дата

24-23-ПИР/ДП-15-ДС1-2023-ТО

Лист

53



Рис.35. СПб., Красное Село, ул. Спирина. Шурф 1. Фиксация западной стенки.



Рис.36. СПб., Красное Село, ул. Спирина. Шурф 1. Фиксация по уровню материка. Вид на юг.

Подп. и дата

Взам. инв. №

Инв. № дубл.

Подп. и дата

Инв. № подл.

Ли	Изм.	№ докум.	Подп.	Дата

24-23-ПИР/ДП-15-ДС1-2023-ТО

Лист

54



Рис.37. СПб., Красное Село, ул. Спирина. Шурф 1. Фиксация южной стенки.



Рис.38. СПб., Красное Село, ул. Спирина. Шурф 1. Фиксация по уровню материка. Вид на восток.

Подп. и дата

Взам. инв. №

Инв. № дубл.

Подп. и дата

Инв. № подл.

Ли	Изм.	№ докум.	Подп.	Дата

24-23-ПИР/ДП-15-ДС1-2023-ТО

Лист

55



Рис.39. СПб., Красное Село, ул. Спирина. Шурф 1. Фиксация восточной стенки.



Рис.40. СПб., Красное Село, ул. Спирина. Шурф 1. Общий вид шурфа на этапе фиксации по уровню материка. Вид на север.

Подп. и дата

Взам. инв. №

Исч. № дубл.

Подп. и дата

Исч. № подл.

Ли	Изм.	№ докум.	Подп.	Дата

24-23-ПИР/ДП-15-ДС1-2023-ТО

Лист

56



Рис.41. СПб., Красное Село, ул. Спирина Шурф 1. Фиксация общего вида шурфа после рекультивации. Вид на север.



Рис.42. СПб., Красное Село, ул. Спирина. Шурф 1. Вид поверхности шурфа после рекультивации. Вид на север.

Име. № подл.	Подп. и дата
Име. № дубл.	Взам. инв. №
Име. № подл.	Подп. и дата
Име. № подл.	Подп. и дата

Ли	Изм.	№ докум.	Подп.	Дата

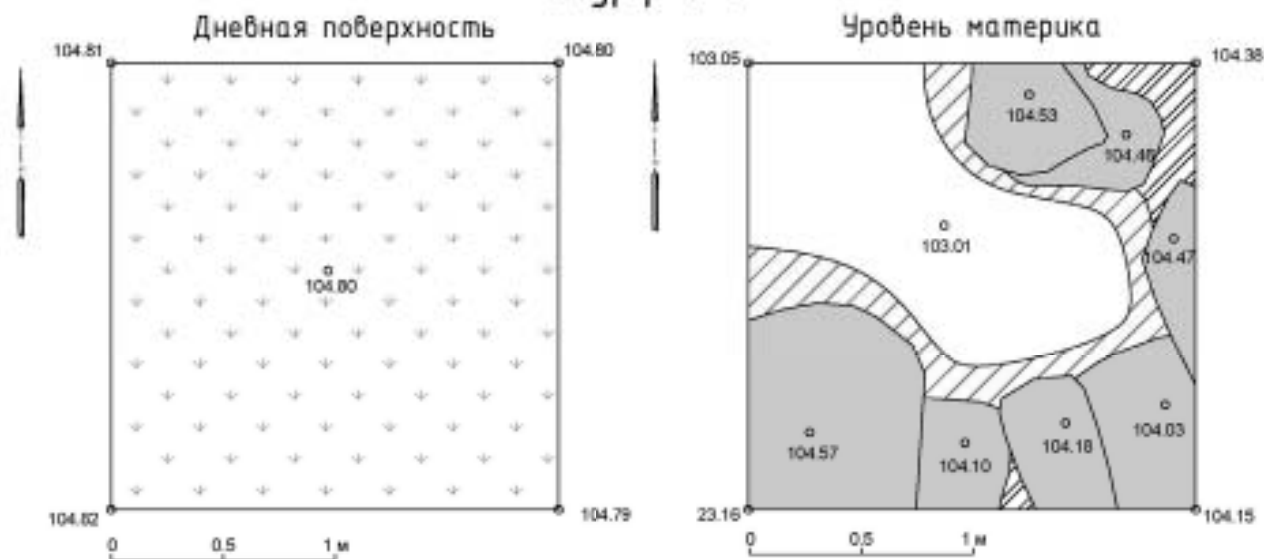
Имя № подл.	Подп. и дата	Зам. инж. №	Имя № дубл.	Подп. и дата

Имя	
Диск	
№ докум.	
Год	
Датум	

24-23-П/ИР/ДП-15-ДС1-2023-ТО

58

Шурф №1



Условные обозначения

- Дёрн
- Техногенный слой 1
- Останец
- Фрагменты бетонных плит
- Бежевый суглинок с ожелезненными (материк)

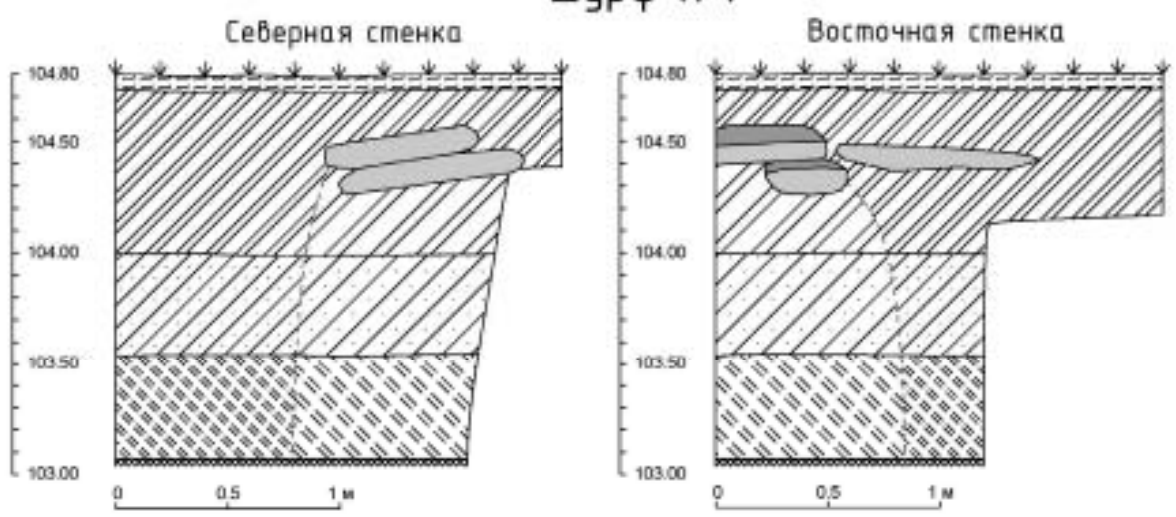
Рис. 43. СПб., Красное Село, ул. Спиркина. Шурф №1. Планиграфия (тортек).

Имя № подл.	Подп. и дата	Зам. инв. №	Имя № дубл.	Подп. и дата

Имя	
Датум	
№ докум.	
Лист	
Длина	

24-23-П/ИР/ДП-15-ДС1-2023-ТО

Шурф №1



Условные обозначения

- Дёрн
- Техногенный слой 1
- Техногенный слой 2
- Тёмно-бурый гумусированный суглинок
- Песчаный суглинок с ожелезнениями (материк)
- Фрагменты бетонных плит
- Красной прерывистой линией и штриховкой большего масштаба обозначается останец

Рис.44. СПб., Красное Село, ул. Сиверина. Шурф №1. Стратиграфия (чертеж).


Имя № подл.	Подп. и дата	Зам. инв. №	Имя № дубл.	Подп. и дата

Имя	
Диск	
№ докум.	
Год	
Датум	

24-23-П/ИР/ДП-15-ДС1-2023-ТО

60

Шурф №1



Условные обозначения

- Дёрн
 Техногенный слой 1
 Техногенный слой 2
 Тёмно-бурый гумусированный суглинок
- Бежевый суглинок с ожелезнениями (наперик)
 Фрагменты бетонных плит
- Красной прерывистой линией и шпилькой дальнего масштаба обозначается останец

Рис.45. СПб., Красное Село, ул. Спарья. Шурф №1. Стратиграфия (чертеж).

Приложение В. Копия письма Комитета по государственному использованию и охране памятников истории и культуры



ПРАВИТЕЛЬСТВО САНКТ-ПЕТЕРБУРГА

КОМИТЕТ ПО ГОСУДАРСТВЕННОМУ
КОНТРОЛЮ, ИСПОЛЬЗОВАНИЮ
И ОХРАНЕ ПАМЯТНИКОВ
ИСТОРИИ И КУЛЬТУРЫ
(КГИОП)

пл. Ломоносова, д.1, Санкт-Петербург, 191023
Тел. (812) 417-43-03, факс (812) 719-42-45
E-mail: kgiop@gov.spb.ru
<http://www.gov.spb.ru>, <http://kgiop.ru/>

Генеральному директору
ООО «ТК-ЭнергоСтрой»
Кучерскому А.А.
marina-enikeeva@bk.ru

№01-43-14157/23-0-1 от 14.07.2023

№ 01-43-14157/23-0-0 от 15.06.2023
На № 1012 от 14.06.2023

В ответ на Ваше обращение КГИОП сообщает, что земельный участок по объекту: «Проектирование строительства здания детской школы искусств» по адресу: г. Санкт-Петербург, внутригородское муниципальное образование Санкт-Петербурга город Красное Село, улица Спирина, земельный участок 14 (кадастровый номер: 78:40:0009009:5329) расположен в границах:

– вне зон охраны объектов культурного наследия.

Закон Санкт-Петербурга от 19.01.2009 № 820-7 (в редакции, вступившей в силу 16.04.2023) "О границах объединенных зон охраны объектов культурного наследия, расположенных на территории Санкт-Петербурга, режимах использования земель и требованиях к градостроительным регламентам в границах указанных зон".

В пределах границ вышеуказанного земельного участка отсутствуют объекты (выявленные объекты) культурного наследия; объекты культурного наследия, включенные в Единый государственный реестр объектов культурного наследия (памятников истории и культуры) народов Российской Федерации, а также защитная зона объектов культурного наследия.

К границам участка непосредственно не примыкают объекты (выявленные объекты) культурного наследия.

Согласно приказу Минкультуры России от 30.10.2020 № 1295 (ред. от 19.10.2022) «Об утверждении предмета охраны, границ территории и требований к градостроительным регламентам в границах территории исторического поселения федерального значения город Санкт-Петербург» (далее – историческое поселение), участок расположен вне границ территории исторического поселения.

КГИОП не располагает сведениями о наличии либо отсутствии объектов, обладающих признаками объектов культурного наследия, на рассматриваемом земельном участке. В связи с этим, а также в соответствии с требованиями ст. 30 Федерального закона № 73-ФЗ от 25.06.2002 г. «Об объектах культурного наследия (памятниках истории и культуры) народов Российской Федерации»,

требуется проведение государственной историко-культурной экспертизы земельного участка. Согласно требованиям п. 11.3 постановления Правительства Российской Федерации от 15.07.2009 № 569 «Об утверждении Положения о государственной историко-культурной экспертизе» государственная историко-культурная экспертиза земельного участка проводится путем археологической разведки.

Данное письмо носит информативный характер и не является разрешением на производство работ.

**Начальник Управления
государственного реестра
объектов культурного
наследия**



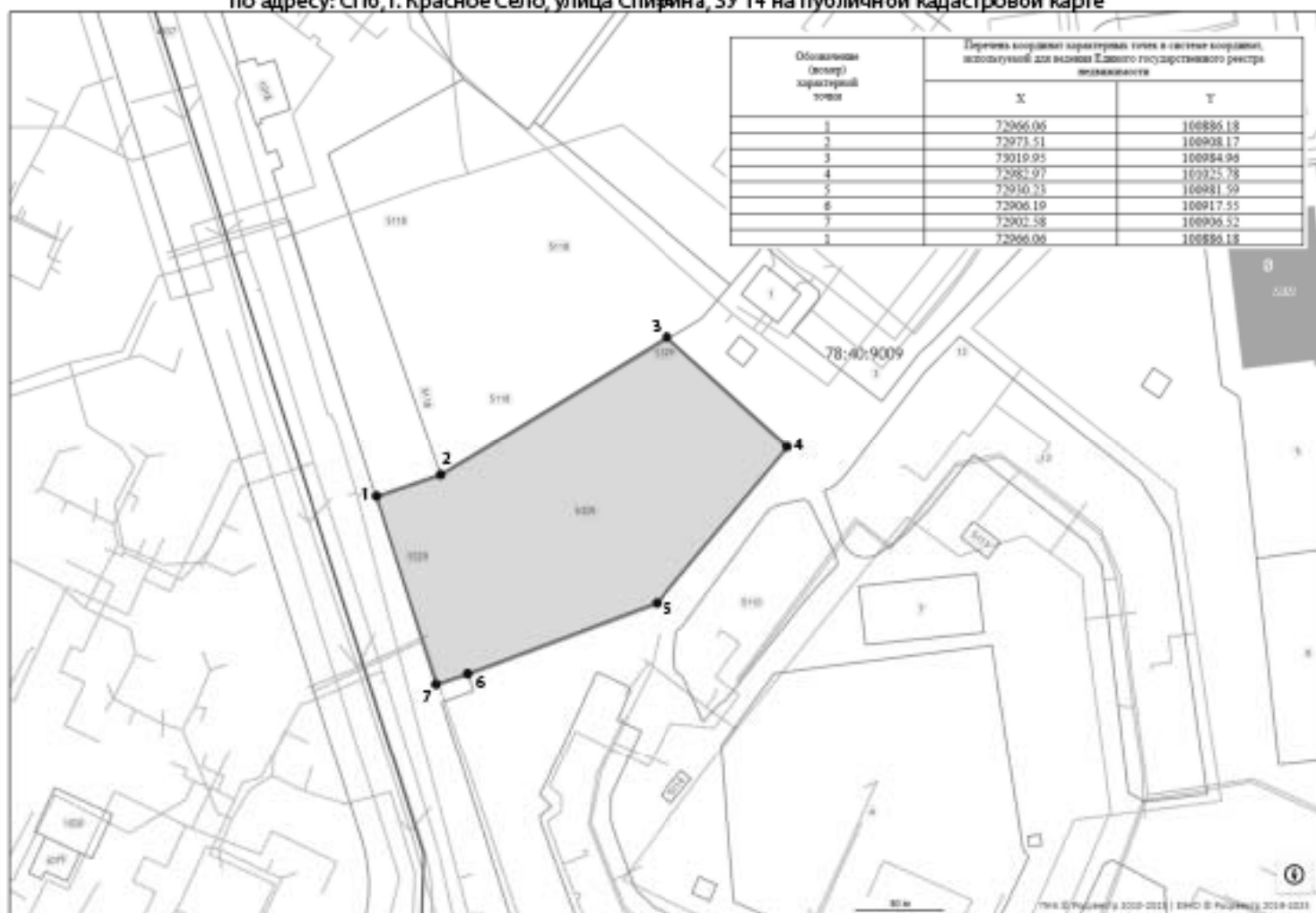
П.О. Яковлев

Дьяконов Н.П.
(812)417-43-33
Петрова А.А.
(812) 417-43-46

Приложение 4

**Схема расположения земельного участка на кадастровой карте
территории**

**Схема расположения земельного участка по объекту: «Проектирование строительства здания детской школы искусств»
по адресу: СПб, г. Красное Село, улица Спизина, ЗУ 14 на публичной кадастровой карте**



Приложение 5

**Копия градостроительного плана земельного участка
№ РФ-78-1-38-000-2022-3444**

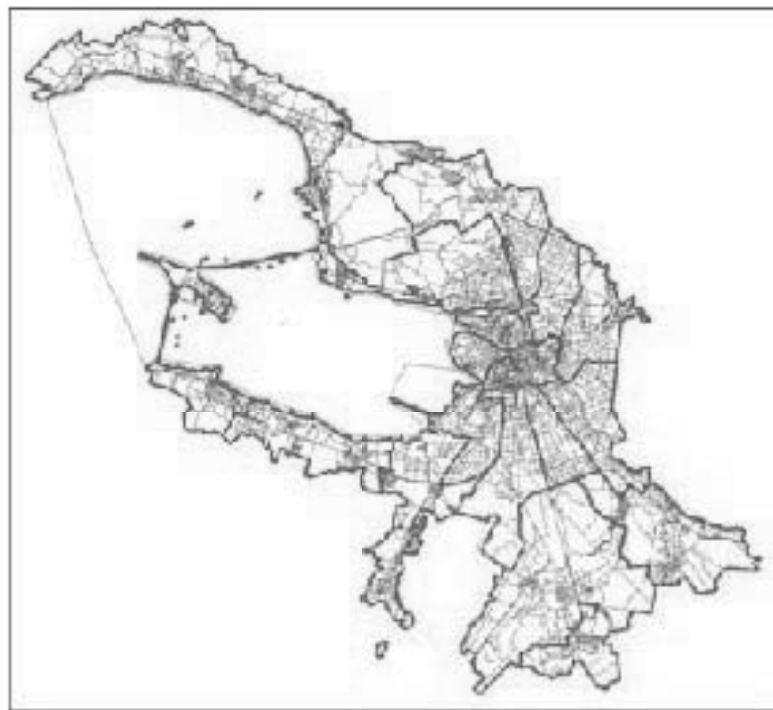
РФ-78-1-38-000-2022-3444

ГРАДОСТРОИТЕЛЬНЫЙ ПЛАН ЗЕМЕЛЬНОГО УЧАСТКА

№01-24-3-3413/22 от 27.12.2022

по адресу:

**Санкт-Петербург,
внутригородское муниципальное образование Санкт-Петербурга город Красное Село,
улица Спирина, земельный участок 14
78:40:0009009:5329**



**Санкт-Петербург
2022**

**ДОКУМЕНТ ПОДПИСАН
ЭЛЕКТРОННОЙ ПОДПИСЬЮ**

Сертификат: 70DA8BE09F469B4AE76251CB5C558D1103ED04D
Владелец: **Семенов Сергей Анатольевич**
Действителен с 26.01.2022 по 26.04.2023

ГРАДОСТРОИТЕЛЬНЫЙ ПЛАН ⁰⁹ЗЕМЕЛЬНОГО УЧАСТКА

N РФ-78-1-38-000-2022-3444

Градостроительный план земельного участка подготовлен на основании заявления

СПБ ГКУ "ФКСР" (регистрационный номер 01-47-72286/22 от 16.12.2022)

(реквизиты заявления правообладателя земельного участка, иного лица в случае, предусмотренном частью 1.1 статьи 57.3 Градостроительного кодекса Российской Федерации, с указанием ф.и.о. заявителя - физического лица, либо реквизиты заявления и наименование заявителя - юридического лица о выдаче градостроительного плана земельного участка)

Местонахождение земельного участка:

Санкт-Петербург,

Красносельский район, город Красное Село

Описание границ земельного участка (образуемого земельного участка):

См. Таблицу «Сведения о характерных точках границы земельного участка».

Кадастровый номер земельного участка (при наличии) или в случае, предусмотренном частью 1.1 статьи 57.3 Градостроительного кодекса Российской Федерации, условный номер образуемого земельного участка на основании утвержденных проекта межевания территории и (или) схемы расположения земельного участка или земельных участков на кадастровом плане территории:

78:40:0009009:5329

Площадь земельного участка:

8690 +/- 33 кв. м

Информация о расположенных в границах земельного участка объектах капитального строительства

Объекты капитального строительства отсутствуют.

Информация о границах зоны планируемого размещения объекта капитального строительства в соответствии с утвержденным проектом планировки территории (при наличии)

Проект планировки территории не утвержден.

Обозначение (номер) характерной точки	Перечень координат характерных точек в системе координат, используемой для ведения Единого государственного реестра недвижимости	
	X	Y
-	-	-

Реквизиты проекта планировки территории и (или) проекта межевания территории в случае, если земельный участок расположен в границах территории, в отношении которой утверждены проект планировки территории и (или) проект межевания территории

Проект планировки территории не утвержден.

(указывается в случае, если земельный участок расположен в границах территории в отношении которой утверждены проект планировки территории и (или) проект межевания территории)

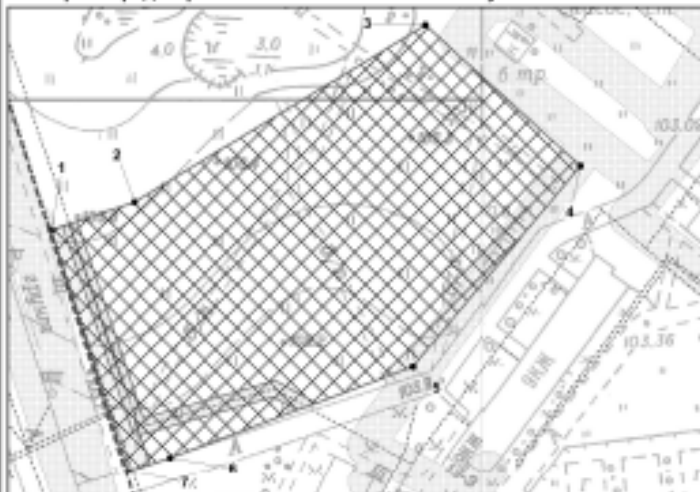
Градостроительный план подготовлен

Комитетом по градостроительству и архитектуре,
Временно исполняющий обязанности
Первого заместителя
председателя Комитета – главного
архитектора Санкт-Петербурга С.А. Семенов

М.П. _____ / С.А. Семенов /
(подпись) (расшифровка подписи)

Дата выдачи Соответствует дате регистрации
(дд.мм.гггг)

1. Чертеж градостроительного плана земельного участка



Условные обозначения:

- границы земельного участка с кадастровым номером 78-40-0090009-5329 (для данного земельного участка обозначен для учета кадастровым земельным участком с кадастровым номером 78-40-0090000-4837, земель общего пользования) *
- границы, в пределах которых разрешается строительство объектов капитального строительства (при условии выполнения требований к отступам от границ, створов и от границ земельного участка)
- охранная зона газораспределительной сети **
- охранная зона канализационных сетей **
- охранная зона водопроводных сетей **
- красные линии, определенные в составе проекта планировки территории, утвержденного постановлением Правительства Санкт-Петербурга от 13.11.2007 N 5474 (сведения о характерных точках красных линий отсутствуют)
- газопровод низкого давления (4-й классификации) (78-40-0090000-4995) ***
- канализационная сеть (78-40-0090000-4751)

Земельный участок полностью расположен в границах:

- пригородной территории аэродрома Санкт-Петербург (Пулково) (подзоны №3, 4, 5, 6) ***

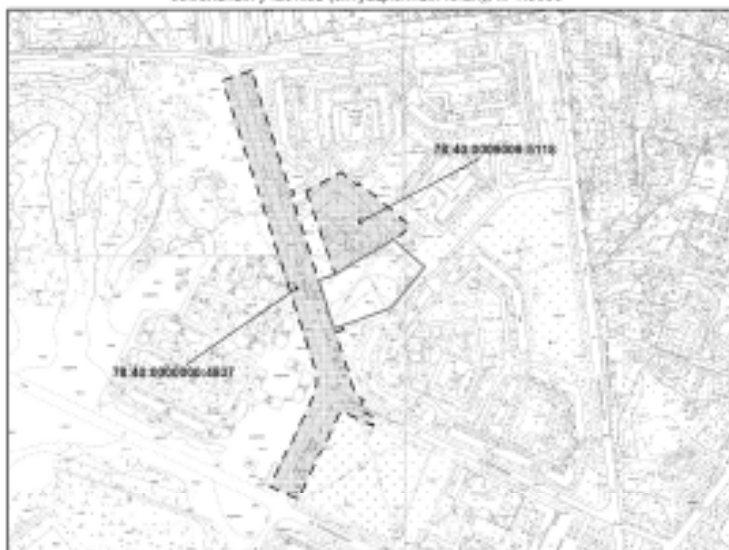
(*) указано в соответствии с выпиской из Единого государственного реестра недвижимости от 16.12.2022г. № ЮВМ/001/0022-024435204

(**) указано в соответствии со сведениями автоматизированной информационной системы управления деятельностью градостроительной деятельности

(***) в соответствии с приказом Федерального агентства воздушного транспорта (РОСАВИАЦИО) Министерства транспорта Российской Федерации от 23.12.2021 № 985-П/Об установлены пригородной территории аэродрома Санкт-Петербург (Пулково)

101

Схема расположения земельного участка в окружении смежно расположенных земельных участков (ситуационный план), М 1:5000



- смежные земельные участки, проходящие государственный кадастровый учет

78-40-0090000-5119 - кадастровый номер смежного земельного участка

Чертеж градостроительного плана земельного участка разработан на топографической основе, выданной "Трест ГРМГ" в 2009, 2911г., М1:2000.

В границах земельного участка могут находиться зарегистрированные в государственном кадастре недвижимости объекты капитального строительства без указания границ и объекты капитального строительства, не указанные (или сведения о которых не получены в установленный срок) в государственном кадастре недвижимости на дату подготовки градостроительного плана земельного участка.

В границах земельного участка могут находиться зоны с особыми условиями использования, не указанные в государственном кадастре недвижимости на дату подготовки градостроительного плана земельного участка.

РФ-78-1-38-000-2022-3444						
Санкт-Петербург, индустриальная муниципальная образование Санкт-Петербурга город Красное Село, улица Степана, земельный участок 14						
№ п/п	Вопрос	План	М. док	Подпись	Дата	
См. ДП	Получены 1:0				20.12.2022	
Градостроительный план земельного участка					Листы	Всего
					1	1
Чертеж градостроительного плана					Копия градостроительного плана	
М1:1000						

2. Информация о градостроительном регламенте либо требованиях к назначению, параметрам и размещению объекта капитального строительства на земельном участке, на который действие градостроительного регламента не распространяется или для которого градостроительный регламент не устанавливается

Земельный участок расположен в территориальной зоне ТЗЖ1 - жилая зона среднеэтажных многоквартирных жилых домов, расположенных вне исторически сложившихся районов центральной части Санкт-Петербурга, с включением объектов социально-культурного и коммунально-бытового назначения, связанных с проживанием граждан, а также объектов инженерной инфраструктуры.

Установлен градостроительный регламент (градостроительные регламенты применяются к правоотношениям, возникшим после вступления их в силу).

В границах одного земельного участка допускается с соблюдением градостроительных регламентов, строительных, экологических, санитарно-гигиенических, противопожарных и иных правил, нормативов размещение двух и более объектов капитального строительства с основными, условно разрешенными и вспомогательными видами использования.

В границах одного земельного участка, в составе одного объекта капитального строительства допускается с соблюдением градостроительных регламентов, строительных, экологических, санитарно-гигиенических, противопожарных и иных правил, нормативов размещение двух и более разрешенных видов использования (основных, условно разрешенных и вспомогательных).

Размещение объектов основных и условно разрешенных видов использования, в отношении которых устанавливаются санитарно-защитные зоны, допускается в соответствии с санитарно-эпидемиологическими правилами и нормативами.

Отнесение объектов, не перечисленных в классификаторе видов разрешенного использования земельных участков, утвержденном в соответствии с действующим законодательством, к объектам основных или условно разрешенных видов использования земельных участков, осуществляется Комиссией по землепользованию и застройке Санкт-Петербурга, созданной постановлением Правительства Санкт-Петербурга от 16.05.2006 №560 "О Комиссии по землепользованию и застройке Санкт-Петербурга".

Вестибюли метрополитена и киоски вентиляционных шахт метрополитена, а также диспетчерские (конечные) станции и отстойно-разворотные кольца пассажирского транспорта могут располагаться в любой территориальной зоне при условии соблюдения требований действующего законодательства к размещению таких объектов.

Использование видов разрешенного использования "железнодорожные пути" (код 7.1.1), "внеуличный транспорт" (код 7.6) и "улично-дорожная сеть" (код 12.0.1) допускается без отдельного указания в градостроительном регламенте соответствующей территориальной зоны, если иное не предусмотрено федеральным законодательством.

Строительство и реконструкция объектов капитального строительства в случаях, предусмотренных законодательством Российской Федерации о социальной защите инвалидов, без приспособления указанных объектов для беспрепятственного доступа к ним инвалидов и использования их инвалидами не допускаются, независимо от того, к какому виду разрешенного использования относятся такие объекты.

Жилые дома размещаются на земельных участках с видами разрешенного использования "малоэтажная многоквартирная жилая застройка" (код 2.1.1), "среднеэтажная жилая застройка" (код 2.5), "многоэтажная жилая застройка (высотная застройка)" (код 2.6) при возможности их обеспечения объектами обслуживания жилой застройки с кодами 3.4.1 (поликлиники) и 3.5.1 (детские сады, школы).

Размещение объектов обслуживания жилой застройки нежилого назначения во встроенных, пристроенных и встроенно-пристроенных помещениях многоквартирного дома допускается только в случае, если указанные объекты имеют обособленный вход для посетителей, подъезд и места для стоянки (размещения) индивидуального автотранспорта и при условии соблюдения строительных, экологических, санитарно-гигиенических,

противопожарных и иных правил, нормативов¹⁰³.

Общая площадь встроенных, пристроенных и встроенно-пристроенных помещений многоквартирного дома, занимаемых объектами обслуживания жилой застройки нежилого назначения, за исключением площади машино-мест, не может превышать 15% от общей площади помещений соответствующих многоквартирных домов, относящихся к виду разрешенного использования "малозэтажная многоквартирная жилая застройка" (код 2.1.1).

Общая площадь встроенных, пристроенных и встроенно-пристроенных помещений многоквартирного дома, занимаемых объектами обслуживания жилой застройки нежилого назначения, за исключением площади машино-мест, не может превышать 20% от общей площади помещений соответствующих многоквартирных домов, относящихся к виду разрешенного использования "среднеэтажная жилая застройка" (код 2.5).

Общая площадь встроенных, пристроенных и встроенно-пристроенных помещений многоквартирного дома, занимаемых объектами обслуживания жилой застройки нежилого назначения, за исключением площади машино-мест, не может превышать 15% от общей площади помещений соответствующих многоквартирных домов, относящихся к виду разрешенного использования "многоэтажная жилая застройка (высотная застройка)" (код 2.6).

Помещения при квартирах или индивидуальных жилых домах, рассчитанные на индивидуальную трудовую деятельность, допускаются при соблюдении действующих нормативов.

Размещение во встроенных, пристроенных и встроенно-пристроенных помещениях многоквартирного дома объектов обслуживания жилой застройки с кодом 3.5.1 (детских садов) допускается только в случае, если указанные объекты обеспечены необходимой в соответствии с Правилами долей озеленения, а также детскими (игровыми) и хозяйственной площадками, для которых могут быть образованы или использованы отдельные земельные участки в пределах квартала.

Площадь детских (игровых) и хозяйственной площадок для объектов обслуживания жилой застройки с кодом 3.5.1 (детских садов), размещаемых во встроенных, пристроенных и встроенно-пристроенных помещениях многоквартирного дома, определяется исходя из вместимости: не менее 24 кв. м на 1 место.

Детские (игровые) площадки допускается размещать за пределами земельного участка, на котором размещен многоквартирный дом со встроенными, пристроенными и встроенно-пристроенными помещениями объекта обслуживания жилой застройки с кодом 3.5.1 (детского сада) в границах квартала, но на расстоянии не более 300 м от указанного объекта обслуживания жилой застройки, если в соответствии с документацией по планировке территории в границах квартала предусмотрена организация детской (игровой) площадки в границах образуемого земельного участка для размещения зеленых насаждений в соответствии с пунктом 1.9.9 раздела 1 Приложения №7 к Правилам. При этом площадь детской (игровой) площадки не должна превышать 20% площади образуемого земельного участка для размещения зеленых насаждений.

Гостиницы, в которых более 10% номеров/апартаментов имеют зоны, предназначенные для приготовления пищи, соответствующие СП 54.13330.2016 "СНиП 31-01-2003 "Здания жилые многоквартирные", размещаются на земельных участках в границах соответствующих территориальных зон, градостроительными регламентами которых предусмотрен вид разрешенного использования "гостиничное обслуживание" (код 4.7), при возможности их обеспечения объектами обслуживания жилой застройки с кодами 3.4.1 (поликлиники) и 3.5.1 (детские сады, школы), в соответствии с требованиями, установленными Правилами к размещению объектов, относящихся соответственно к видам разрешенного использования "малозэтажная многоквартирная жилая застройка" (код 2.1.1), "среднеэтажная жилая застройка" (код 2.5), "многоэтажная жилая застройка (высотная застройка)" (код 2.6), а также иными требованиями к размещению объектов жилой застройки в соответствии с действующим законодательством.

Возможность обеспечения объектами обслуживания жилой застройки подтверждается наличием одного из следующих документов:

утвержденной документации по планировке территории, в составе которой предусмотрено

размещение объектов обслуживания жилой застройки с кодами 3.4.1 и 3.5.1 при условии, что данные объекты включены в Адресную инвестиционную программу либо создание указанных объектов подтверждается документом, из которого следуют обязательства физических или юридических лиц по созданию таких объектов;

утвержденной Адресной инвестиционной программы, предусматривающей размещение объектов обслуживания, жилой застройки с кодами 3.4.1 и 3.5.1.

Выдача разрешения на строительство объектов капитального строительства в сфере жилищного строительства осуществляется при наличии решения о согласовании архитектурно-градостроительного облика объекта, предоставленного в порядке, установленном законом Санкт-Петербурга.

Выдача разрешения на строительство объектов капитального строительства в сфере строительства объектов капитального строительства нежилого назначения осуществляется при наличии решения о согласовании архитектурно-градостроительного облика объекта, предоставленного в порядке, установленном законом Санкт-Петербурга.

В случае если земельный участок и объект капитального строительства расположены в границах зон с особыми условиями использования территорий и иных зон, установленных в соответствии с законодательством Российской Федерации, правовой режим использования и застройки указанного земельного участка определяется градостроительными регламентами и совокупностью ограничений, установленных в соответствии с законодательством Российской Федерации.

Если установленные в порядке, предусмотренном действующим законодательством, ограничения относятся к одному и тому же параметру (требованию), применению подлежат более строгие ограничения.

Земельные участки или объекты капитального строительства, виды разрешенного использования, предельные (минимальные и (или) максимальные) размеры и предельные параметры которых не соответствуют градостроительному регламенту, могут использоваться без установления срока приведения их в соответствие с градостроительным регламентом, за исключением случаев, если использование таких земельных участков и объектов капитального строительства опасно для жизни или здоровья человека, для окружающей среды, объектов культурного наследия.

Реконструкция указанных в предыдущем абзаце объектов капитального строительства может осуществляться только путем приведения таких объектов в соответствие с градостроительным регламентом или путем уменьшения их несоответствия предельным параметрам разрешенного строительства, реконструкции. Изменение видов разрешенного использования указанных земельных участков и объектов капитального строительства может осуществляться путем приведения их в соответствие с видами разрешенного использования земельных участков и объектов капитального строительства, установленными градостроительным регламентом.

Проекты планировки территории, проекты планировки с проектами межевания территории, утвержденные до вступления в силу Правил (изменений в Правила) применяются без приведения в соответствие с Правилами (изменениями в Правила), если иное не установлено законом Санкт-Петербурга.

При противоречии с Правилами проектов планировки территории, проектов планировки с проектами межевания территории, утвержденных до вступления в силу Правил (изменений в Правила) применительно к территориям, в отношении которых до 01.03.2015 заключен договор аренды для комплексного освоения территории в целях жилищного строительства, в течение срока действия указанного договора применяются проекты планировки территории, проекты планировки с проектами межевания территории без приведения в соответствие с Правилами (изменениями в Правила), если иное не установлено законом Санкт-Петербурга.

При противоречии с Правилами проектов планировки территории, проектов планировки с проектами межевания территории, утвержденных до вступления в силу Правил (изменений в Правила) применительно к территориям, в отношении которых заключены договоры о развитии застроенных территорий в течение срока действия указанных договоров применяются проекты планировки территории, проекты планировки с проектами межевания территории без

приведения в соответствие с Правилами (изменениями в Правила), если иное не установлено законом Санкт-Петербурга.

Утвержденные до вступления в силу Правил (изменений в Правила) проекты планировки территории, а равно проекты планировки с проектами межевания территории в границах территорий, в которых предусматривается осуществление комплексного развития территории в соответствии с приложением №6 к Правилам, признаются недействующими, за исключением случаев, предусмотренных в следующем абзаце, и не учитываются при подготовке документации по планировке территории в целях комплексного развития территории, осуществляемого в соответствии с Градостроительным кодексом Российской Федерации.

Разрешения на строительство, выданные до вступления в силу Правил (изменений в Правила), действуют в период срока, указанного в разрешениях на строительство, а также в случае продления сроков их действия или переоформления переуступки прав на строительство иным лицам в соответствии с действующим законодательством вплоть до их изменения, истечения сроков их действия или наступления иных обстоятельств, прекращающих их действие.

Со дня утверждения документации по планировке территории в целях комплексного развития территории ранее утвержденная документация по планировке территории признается утратившей силу.

Разрешения на условно разрешенный вид использования и разрешения на отклонение от предельных параметров, выданные до вступления в силу Правил (изменений в Правила), действуют пять лет и не подлежат продлению за исключением случаев, когда разрешения на условно разрешенный вид использования, разрешения на отклонение от предельных параметров учтены в параметрах застройки территории в составе утвержденных и действующих проектов планировки территории, а равно проектов планировки с проектами межевания территории, если в соответствии с разрешением на условно разрешенный вид использования был утвержден акт о выборе земельного участка до 01.03.2015 в пределах срока его действия, а также случаев, когда указанные разрешения учтены в период срока их действия при выдаче разрешения на строительство. В случае если указанные разрешения учтены в период срока их действия при выдаче разрешения на строительство, такие разрешения действуют в пределах срока действия разрешения на строительство.

Соблюдение требований градостроительного регламента в части обеспечения жилых домов, размещаемых на земельных участках с видами разрешенного использования «малоэтажная многоквартирная жилая застройка» (код 2.1.1), «среднеэтажная жилая застройка» (код 2.5), «многоэтажная жилая застройка (высотная застройка)» (код 2.6), а также гостиниц, в которых более 10% номеров/апартаментов имеют зоны, предназначенные для приготовления пищи, соответствующие СП 54.13330.2016 «СНиП 31-01-2003 Здания жилые многоквартирные», объектами обслуживания жилой застройки с кодами 3.4.1 (поликлиники) и 3.5.1 (детские сады, школы), определяется Градостроительной комиссией Санкт-Петербурга в соответствии с постановлением Правительства Санкт-Петербурга от 24.05.2021 №314.

2.1. Реквизиты акта органа государственной власти субъекта Российской Федерации, органа местного самоуправления, содержащего градостроительный регламент либо реквизиты акта федерального органа государственной власти, органа государственной власти субъекта Российской Федерации, органа местного самоуправления, иной организации, определяющего в соответствии с федеральными законами порядок использования земельного участка, на который действие градостроительного регламента не распространяется или для которого градостроительный регламент не устанавливается

Постановление Правительства Санкт-Петербурга от 21.06.2016 №524 «О правилах землепользования и застройки Санкт-Петербурга» (везде и далее - Правила).

2.2. Информация о видах разрешенного использования земельного участка

Код	Вид использования
------------	--------------------------

ОСНОВНЫЕ ВИДЫ РАЗРЕШЕННОГО ИСПОЛЬЗОВАНИЯ ЗЕМЕЛЬНОГО УЧАСТКА	
2.5	Среднеэтажная ¹⁰⁰ жилая застройка
2.7.1	Хранение автотранспорта
3.1.1	Предоставление коммунальных услуг
3.1.2	Административные здания организаций, обеспечивающих предоставление коммунальных услуг
3.2.1	Дома социального обслуживания<*>
3.2.2	Оказание социальной помощи населению<*>
3.2.3	Оказание услуг связи<*>
3.2.4	Общежития<*>
3.3	Бытовое обслуживание<*>
3.4.1	Амбулаторно-поликлиническое обслуживание
3.4.2	Стационарное медицинское обслуживание<*>
3.5.1	Дошкольное, начальное и среднее общее образование
3.6.1	Объекты культурно-досуговой деятельности<*>
3.8.1	Государственное управление
3.10.1	Амбулаторное ветеринарное обслуживание<*>
4.4	Магазины<*>
4.5	Банковская и страховая деятельность<*> <*>
4.6	Общественное питание<*> <*>
4.9	Служебные гаражи
5.1.1	Обеспечение спортивно-зрелищных мероприятий
5.1.2	Обеспечение занятий спортом в помещениях
5.1.3	Площадки для занятий спортом
5.1.4	Оборудованные площадки для занятий спортом
6.8	Связь<*>
7.6	Внеуличный транспорт
8.3	Обеспечение внутреннего правопорядка
12.0.1	Улично-дорожная сеть
12.0.2	Благоустройство территории
УСЛОВНО РАЗРЕШЕННЫЕ ВИДЫ ИСПОЛЬЗОВАНИЯ ЗЕМЕЛЬНОГО УЧАСТКА	
3.7.1	Осуществление религиозных обрядов<*>
3.7.2	Религиозное управление и образование<*>
4.7	Гостиничное обслуживание<*>
4.9.1.1	Заправка транспортных средств<*>
4.9.1.2	Обеспечение дорожного отдыха<*>
4.9.1.3	Автомобильные мойки<*>
4.9.1.4	Ремонт автомобилей<*>

В соответствии с постановлением Правительства Санкт-Петербурга от 17.06.2014 N 488 "О государственной программе Санкт-Петербурга "Развитие сферы культуры в Санкт-Петербурге" на земельном участке планируется строительство здания детской школы искусств.

<*> могут размещаться только на земельных участках, примыкающих к красным линиям и (или) улицам, дорогам, площадям, проездам, набережным, бульварам, за исключением внутриквартальных проездов, при отсутствии норм законодательства, запрещающих их размещение.

<*> относятся к основным видам разрешенного использования при условии, что общая площадь объектов указанных видов использования на соответствующих земельных участках не превышает 1500 кв. м. В случае если общая площадь объектов указанных видов использования на соответствующих земельных участках превышает 1500 кв. м, то вид разрешенного использования относится к условно разрешенным видам использования.

Использование земельного участка и (или) объекта капитального строительства с условно разрешенным видом использования допускается после предоставления разрешения на условно разрешенный вид использования земельного участка или объекта капитального строительства в порядке, предусмотренном статьей 39 Градостроительного кодекса Российской Федерации, с учетом законодательства Санкт-Петербурга.

Часть площади земельного участка, занимаемая объектами с условно разрешенными видами использования, с относящимся к ним озеленением, местами для стоянки (размещения) индивидуального автотранспорта, иными параметрами разрешенного строительства, необходимыми в соответствии с действующим законодательством элементами инженерного обеспечения и благоустройства, не должна превышать 50% от общей площади соответствующего земельного участка.

Суммарная площадь частей земельных участков, занимаемых объектами с условно разрешенными видами использования, не должна превышать 50% от общей площади соответствующей территориальной зоны.

В случае если на земельном участке размещаются объекты капитального строительства с условно разрешенным и основным видами разрешенного использования, расчет предельных параметров разрешенного строительства, реконструкции объектов капитального строительства для объекта капитального строительства с основным видом разрешенного использования осуществляется применительно к части земельного участка, занимаемой таким объектом капитального строительства.

При обосновании размещения объектов с условно разрешенным видом использования в составе утвержденной документации по планировке территории, такие объекты с относящимся к ним озеленением, местами для стоянки (размещения) индивидуального автотранспорта, иными параметрами разрешенного строительства, необходимыми в соответствии с действующим законодательством элементами инженерного обеспечения и благоустройства могут быть размещены на 100 % площади соответствующего земельного участка при соблюдении абзаца третьего настоящего пункта.

Использование земельного участка или объекта капитального строительства осуществляется без разрешения на условно разрешенный вид использования земельного участка или объекта капитального строительства в случае, если:

условно разрешенный вид использования земельного участка учтен в составе документации по планировке территории и на момент ее утверждения в соответствии с градостроительным регламентом соответствующей территориальной зоны являлся основным видом разрешенного использования;

на земельном участке расположен объект капитального строительства и на дату выдачи разрешения на строительство указанного объекта градостроительным регламентом соответствующей территориальной зоны вид разрешенного использования такого объекта относился к основным видам разрешенного использования.

ВСПОМОГАТЕЛЬНЫЕ ВИДЫ РАЗРЕШЕННОГО ИСПОЛЬЗОВАНИЯ ЗЕМЕЛЬНОГО УЧАСТКА:

1. Дополнительно по отношению к основным видам разрешенного использования и условно разрешенным видам использования земельных участков и объектов капитального строительства и только совместно с ними могут применяться вспомогательные виды разрешенного использования, в случае, если объекты, относящиеся к вспомогательным видам разрешенного использования, связаны, в том числе технологически, с объектами,

относящимися к основным и(или) условно разрешенным видам использования, и обеспечивают использование объектов, относящихся к основным и(или) условно разрешенным видам использования.

Вспомогательные виды разрешенного использования выбираются при соблюдении строительных, экологических, санитарно-гигиенических, противопожарных и иных правил, нормативов из числа:

основных видов разрешенного использования, установленных градостроительным регламентом соответствующей территориальной зоны, в случае, если площадь помещений зданий, строений и сооружений, занимаемых объектами вспомогательных видов разрешенного использования, не превышает 700 кв. м,

условно разрешенных видов использования, установленных градостроительным регламентом соответствующей территориальной зоны (за исключением видов разрешенного использования, предусмотренных кодами 2.1, 2.1.1, 2.2, 2.3, 2.5, 2.6), при соблюдении одного из следующих условий:

1.1. Суммарная доля площади помещений зданий, строений и сооружений, занимаемых объектами вспомогательных видов разрешенного использования, расположенных на одном земельном участке, не должна превышать 30% общей площади помещений зданий, строений и сооружений на данном земельном участке, включая подземную часть, за исключением случаев, предусмотренных в пункте 2 настоящего раздела.

1.2. Часть площади земельного участка, занимаемая отдельно стоящими объектами вспомогательных видов разрешенного использования, с относящимся к ним озеленением, местами для стоянки (размещения) индивидуального автотранспорта, иными параметрами разрешенного строительства, необходимыми в соответствии с действующим законодательством элементами инженерного обеспечения и благоустройства, не должна превышать 15% общей площади соответствующего земельного участка, за исключением случаев, предусмотренных в пункте 2 настоящего раздела.

Для видов объектов, относящихся к видам разрешенного использования "обеспечение спортивно-зрелищных мероприятий" (код 5.1.1), "обеспечение занятий спортом в помещениях" (код 5.1.2), "площадки для занятий спортом" (код 5.1.3), "оборудованные площадки для занятий спортом" (код 5.1.4), "водный спорт" (код 5.1.5), "авиационный спорт" (код 5.1.6), "спортивные базы" (код 5.1.7), указанный показатель не должен превышать 10% от общей площади земельного участка.

2. В границах территориальных зон Т1Ж1, Т1Ж2-1, Т1Ж2-2 для видов разрешенного использования "для индивидуального жилищного строительства" (код 2.1) и "ведение садоводства" (код 13.2) вспомогательные виды разрешенного использования из числа условно разрешенных видов использования, установленных градостроительными регламентами указанных территориальных зон, могут применяться при соблюдении следующих условий:

2.1. Суммарная доля площади помещений зданий, строений и сооружений, занимаемых объектами вспомогательных видов разрешенного использования, расположенных на одном земельном участке, не должна превышать 40% общей площади помещений зданий, строений и сооружений на данном земельном участке, включая подземную часть.

2.2. Часть площади земельного участка, занимаемая объектами вспомогательных видов разрешенного использования, не должна превышать 35% общей площади соответствующего земельного участка, а также относящимся к ним озеленением, местами для стоянки (размещения) индивидуального автотранспорта, иными необходимыми в соответствии с действующим законодательством элементами инженерно-технического обеспечения и благоустройства.

3. Соблюдение условий, предусмотренных в пунктах 1 и 2 настоящего раздела, в случае размещения объектов основных и(или) условно разрешенных видов использования одновременно с вспомогательными видами разрешенного использования должно быть подтверждено в составе проектной документации.

Соблюдение условий, предусмотренных в пунктах 1 и 2 настоящего раздела, в иных случаях обеспечивается лицом, осуществляющим строительство.

4. Расчет озеленения земельного участка в целях размещения объектов вспомогательных

видов разрешенного использования осуществляется¹⁰⁹ в соответствии с пунктом 1.9.7 раздела 1
Приложения №7 к Правилам.

2.3. Предельные (минимальные и (или) максимальные) размеры земельного участка и предельные параметры разрешенного строительства, реконструкции объекта капитального строительства, установленные градостроительным регламентом для территориальной зоны, в которой расположен земельный участок:

Предельные (минимальные и (или) максимальные) размеры земельных участков, в том числе их площадь			Минимальные отступы от границ земельного участка в целях определения мест допустимого размещения зданий, строений, сооружений, за пределами которых запрещено строительство зданий, строений, сооружений	Предельное количество этажей и (или) предельная высота зданий, строений, сооружений	Максимальный процент застройки в границах земельного участка, определяемый как отношение суммарной площади земельного участка, которая может быть застроена, ко всей площади земельного участка	Требования к архитектурным решениям объектов капитального строительства, расположенным в границах территории исторического поселения федерального или регионального значения	Иные показатели
1	2	3	4	5	6	7	8
Длина, м	Ширина, м	Площадь, м ² или га					
Без ограничений, см. п.13 настоящего подраздела.	Без ограничений, см. п.13 настоящего подраздела.	См. п.1, 13 настоящего подраздела.	См. п.3 настоящего подраздела.	См.п. 5-6 настоящего подраздела.	Без ограничений, см. п.13 настоящего подраздела.	-	См. п. 2, 4, 7-12 настоящего подраздела.

1. Минимальная площадь земельных участков устанавливается в соответствии с пунктом 1.4.2 раздела 1 Приложения №7 к Правилам:

Предельный размер земельного участка не может быть менее площади, занимаемой существующим или размещаемым в его границах объектом капитального строительства и обеспечивающей соблюдение установленных Правилами предельных параметров разрешенного строительства, реконструкции объектов капитального строительства, в том числе минимальной доли озеленения земельных участков, минимального количества мест для стоянки (размещения) индивидуального автотранспорта в границах земельного участка, а также соблюдение строительных, экологических, санитарно-гигиенических, противопожарных и иных правил, нормативов.

2. Максимальное значение коэффициента использования территории устанавливается в соответствии с пунктами 1.5.1 - 1.5.7 раздела 1 Приложения №7 к Правилам.

3. Минимальные отступы зданий, строений, сооружений от границ земельного участка устанавливаются в соответствии с пунктами 1.6.1 - 1.6.6 раздела 1 Приложения №7 к Правилам:

3.1. Минимальные отступы стен зданий, строений и сооружений без окон и иных светопрозрачных конструкций, обеспечивающих соблюдение санитарных требований, дверных и иных проемов от границ земельных участков - 0 м.

3.2. Минимальные отступы стен зданий, строений и сооружений с окнами, иными светопрозрачными конструкциями, обеспечивающими соблюдение санитарных требований, дверными и иными проемами от границ земельных участков определяются следующим образом:

по границам смежных земельных участков или по границам территорий, на которых

земельные участки не образованы, не менее 10 м;

в случае если земельный участок является смежным с территориями (земельными участками), расположенными в границах территориальных зон, градостроительными регламентами которых не установлены виды разрешенного использования, предусматривающие размещение объектов капитального строительства, минимальный отступ от границ такого земельного участка не менее 3 м.

3.3. Минимальные отступы от границ земельных участков стен зданий, строений и сооружений по границам земельных участков, совпадающих с улицами и (или) красными линиями указанных улиц, устанавливаются:

для жилых домов с квартирами на первом этаже, выходящими на магистральные улицы, - 6 м.

для жилых домов с квартирами на первом этаже, выходящими на прочие улицы, - 3 м.

для прочих зданий - 0 м.

3.4. Минимальные отступы от границ земельных участков стен зданий, строений и сооружений, совпадающих с внутриквартальными проездами и (или) красными линиями указанных проездов, определяются по следующей формуле:

$L_{\text{отступа}} = 10 - L_{\text{проезда}} / 2$,

где:

$L_{\text{проезда}}$ - ширина проезда и (или) ширина проезда в красных линиях в метрах,

$L_{\text{отступа}}$ - величина отступа от внутриквартального проезда и (или) внутриквартального проезда в красных линиях в метрах.

В случае если в результате расчета величина отступа составляет 0 метров или имеет отрицательное значение, размещение зданий, строений, сооружений допускается с отступом от границ земельного участка - 0 м.

Для целей применения настоящего пункта ширина проезда определяется на основании топографической карты-схемы со сроком выполнения не позднее трех лет на дату расчета, содержащейся в проектной документации, либо на основании красных линий, утвержденных в установленном порядке.

Требования пунктов 3.1. - 3.4. настоящего раздела не применяются в случае реконструкции зданий, строений и сооружений без изменения местоположения объекта капитального строительства в границах земельного участка (в границах существующего фундамента) при условии соблюдения иных предельных параметров разрешенного строительства, реконструкции объектов капитального строительства, установленных Правилами.

4. Максимальные выступы за красную линию (за исключением красных линий внутриквартальных проездов) частей зданий, строений и сооружений допускаются в отношении балконов, эркеров, козырьков и выше 3,5 м от поверхности земли. При этом суммарная ширина всех эркеров в каждом этаже не должна превышать 30% ширины фасада здания, выходящего на красную линию, в этом этаже.

5. Максимальное количество этажей надземной части зданий, строений, сооружений на земельном участке - не выше 8 надземных этажей.

6. Максимальная высота зданий, строений, сооружений на земельном участке устанавливается в соответствии с пунктами 1.8.1 - 1.8.7 раздела 1 Приложения №7 к Правилам.

При определении максимальной высоты зданий, строений и сооружений не учитываются антенны, молниеотводы и другие инженерные устройства, не оказывающие влияния на безопасность здания, строения, сооружения и не перечисленные во втором, четвертом и пятом абзацах пункта 1.8.6.1 раздела 1 Приложения №7 к Правилам, а также во втором, третьем и восьмом абзацах пункта 1.8.6.2 раздела 1 Приложения №7 к Правилам в составе инженерного оборудования.

Максимальная высота промышленных дымовых труб, дымовых труб котельных, за

исключением инженерного оборудования,¹¹² предусмотренного в пунктах 1.8.6.1 и 1.8.6.2 раздела 1 Приложения №7 к Правилам, вытяжных башен, градирен с несущими стволами из кирпича, железобетона, металла и композиционных материалов, обеспечивающих эффективное рассеивание дымовых газов различной температуры, влажности и агрессивности до допустимых действующими гигиеническими нормами пределов концентрации на уровне земли в соответствии с требованиями экологии, необходимым разряжением на уровне ввода газохода и (или) требованиями безопасности полетов воздушного транспорта, в градостроительных регламентах не устанавливается.

Для целей применения настоящего пункта под промышленными дымовыми трубами, вытяжными башнями, градирнями понимаются высотные сооружения промышленных предприятий, предусмотренные СП 43.13330.2012 «СНиП 2.09.03-85 «Сооружения промышленных предприятий».

Максимальная высота зданий, строений и сооружений - 33/36 м:

33 - максимальная высота зданий, строений и сооружений, расположенных по фронту застройки и в глубине квартала, в метрах по вертикали относительно дневной поверхности земли до наивысшей отметки конструктивного элемента здания, строения, сооружения (парапета плоской кровли, карниза, конька или фронтона скатной крыши, купола, башни, шпиля), включая инженерное оборудование, выполненное в капитальных конструкциях (вентиляционные шахты (камеры), дымовые трубы, машинные помещения лифтов, крышные котельные), а также выходы на кровлю;

36 - максимальная высота зданий, строений и сооружений, расположенных по фронту застройки и в глубине квартала, в метрах по вертикали относительно дневной поверхности земли до наивысшей отметки конструктивного элемента здания, строения, сооружения для размещения инженерного оборудования, выполненного в капитальных конструкциях (вентиляционные шахты (камеры), дымовые трубы, машинные помещения лифтов, крышные котельные), а также выходов на кровлю.

Применение высоты (36 м) допускается исключительно для размещения объектов, указанных в предыдущем абзаце при одновременном соблюдении следующих условий:

суммарная доля площади занимаемой объектами, указанными в абзаце третьем настоящего пункта, составляет не более 25% от площади кровли (крыши) здания, строения, сооружения;

высота указанных объектов определяется от высоты 33 м.

Отклонение от высоты 33/36 м не допускается.

7. Максимальная общая площадь объектов капитального строительства нежилого назначения на земельных участках не устанавливается. Общая площадь объектов капитального строительства нежилого назначения, относящихся к условно разрешенным видам использования, устанавливается в разрешении на условно разрешенный вид использования, выдаваемом в порядке, установленном действующим законодательством.

8. Максимальный класс опасности (в соответствии с санитарно-эпидемиологическими правилами) объектов капитального строительства, размещаемых на земельном участке, - V.

9. Минимальная площадь озеленения земельного участка устанавливается в соответствии с пунктами 1.9.1 - 1.9.10 раздела 1 Приложения №7 к Правилам.

10. Минимальное количество мест для стоянки (размещения) индивидуального автотранспорта в границах земельного участка устанавливается в соответствии с пунктами 1.10.1 - 1.10.9 раздела 1 Приложения №7 к Правилам.

11. Минимальное количество мест на погрузочно-разгрузочных площадках на земельном участке устанавливается в соответствии с пунктами 1.11.1 - 1.11.3 раздела 1 Приложения №7 к Правилам.

12. Минимальное количество мест для хранения велосипедного транспорта на земельном участке устанавливается в соответствии с пунктами 1.13.1 - 1.13.5 раздела 1 Приложения №7 к Правилам.

13. Максимальный размер земельных участков, в том числе их площадь, и максимальный процент застройки в границах земельного участка не подлежит установлению.

2.4. Требования к назначению, параметрам и размещению объекта капитального строительства на земельном участке, на который действие градостроительного регламента не распространяется или для которого градостроительный регламент не устанавливается (за исключением случая, предусмотренного пунктом 7.1 части 3 статьи 57.3 Градостроительного кодекса Российской Федерации):

			Требования к параметрам объекта капитального строительства			Требования к размещению объектов капитального строительства	
Причины отнесения земельного участка к виду земельного участка, на который действие градостроительного регламента не распространяется или для которого градостроительный регламент не устанавливается	Решения акта, регулирующего использование земельного участка	Требования к использованию земельного участка	Предельное количество этажей и (или) предельная высота зданий, строений, сооружений	Максимальный процент застройки в границах земельного участка, определяемый как отношение суммарной площади земельного участка, которая может быть застроена, ко всей площади земельного участка	Иные требования к параметрам объекта капитального строительства	Минимальные отступы от границ земельного участка в целях определения мест допустимого размещения зданий, строений, сооружений, за пределами которых запрещено строительство зданий, строений, сооружений	Иные требования к размещению объектов капитального строительства
1	2	3	4	5	6	7	8
-	-	-	-	-	-	-	-

2.5. Предельные параметры разрешенного строительства, реконструкции объекта капитального строительства, установленные положением об особо охраняемых природных территориях, в случае выдачи градостроительного плана земельного участка в отношении земельного участка, расположенного в границах особо охраняемой природной территории:

Причины отнесения земельного участка к виду земельного участка для которого градостроительный регламент не устанавливается	Реквизиты Положения об особо охраняемой природной территории	Реквизиты утвержденной документации по планировке территории	Зонирование особо охраняемой природной территории (да/нет)								
			Функциональная зона	Виды разрешенного использования земельного участка		Требования к параметрам объекта капитального строительства			Требования к размещению объектов капитального строительства		
				Основные виды разрешенного использования	Вспомогательные виды разрешенного использования	Предельное количество этажей и (или) предельная высота зданий, строений, сооружений	Максимальный процент застройки в границах земельного участка, определяемый как отношение суммарной площади земельного участка, которая может быть застроена, ко всей площади земельного участка	Иные требования к параметрам объекта капитального строительства	Минимальные отступы от границ земельного участка в целях определения мест допустимого размещения зданий, строений, сооружений, за пределами которых запрещено строительство зданий, строений, сооружений	Иные требования к размещению объектов капитального строительства	
1	2	3	4	5	6	7	8	9	10	11	
-	-	-	-	-	-	-	-	-	-	-	-

3. Информация о расположенных в границах земельного участка объектах капитального строительства и объектах культурного наследия

3.1. Объекты капитального строительства

Не имеется

3.2. Объекты, включенные в единый государственный реестр объектов культурного наследия (памятников истории и культуры) народов Российской Федерации

Не имеется

4. Информация о расчетных показателях минимально допустимого уровня обеспеченности территории объектами коммунальной, транспортной, социальной инфраструктур и расчетных показателях максимально допустимого уровня территориальной доступности указанных объектов для населения в случае, если земельный участок расположен в границах территории, в отношении которой предусматривается осуществление деятельности по комплексному развитию территории:

Не заполняется

5. Информация об ограничениях использования земельного участка, в том числе если земельный участок полностью или частично расположен в границах зон с особыми условиями использования территорий

1. Охранная зона газораспределительной сети (78:40:0009009:5329/1):

Земельный участок частично расположен в границах зоны с особыми условиями использования территории, площадь земельного участка, покрываемая зоной с особыми условиями использования территории, составляет 413 кв.м.

Строительство в охранных зонах сетей инженерных коммуникаций (или вынос сетей) возможно по согласованию с владельцами этих сетей.

2. Охранная зона канализационных сетей (78:40:0009009:5329/2):

Земельный участок частично расположен в границах зоны с особыми условиями использования территории, площадь земельного участка, покрываемая зоной с особыми условиями использования территории, составляет 376 кв.м.

Строительство в охранных зонах сетей инженерных коммуникаций (или вынос сетей) возможно по согласованию с владельцами этих сетей.

3. Охранная зона водопроводных сетей:

Земельный участок частично расположен в границах зоны с особыми условиями использования территории.

Строительство в охранных зонах сетей инженерных коммуникаций (или вынос сетей) возможно по согласованию с владельцами этих сетей.

4. Приаэродромная территория аэродрома Санкт-Петербург (Пулково) (подзона №3):

Земельный участок полностью расположен в границах зоны с особыми условиями использования территории.

Ограничения прав на земельный участок предусмотрены приказом Федерального агентства воздушного транспорта (РОСАВИАЦИЯ) Министерства транспорта Российской Федерации от 23.12.2021 №985-П "Об установлении приаэродромной территории аэродрома Санкт-Петербург (Пулково)".

Ограничения использования объектов недвижимости и осуществления деятельности: запрещается размещать объекты, высота которых превышает ограничения, установленные

уполномоченным Правительством РФ федеральным органом исполнительной власти при установлении соответствующей приаэродромной территории.

5. Приаэродромная территория аэродрома Санкт-Петербург (Пулково) (подзона №4):

Земельный участок полностью расположен в границах зоны с особыми условиями использования территории.

Ограничения прав на земельный участок предусмотрены приказом Федерального агентства воздушного транспорта (РОСАВИАЦИЯ) Министерства транспорта Российской Федерации от 23.12.2021 №985-П "Об установлении приаэродромной территории аэродрома Санкт-Петербург (Пулково)".

Ограничения использования объектов недвижимости и осуществления деятельности: запрещается размещать объекты, создающие помехи в работе наземных объектов средств и систем обслуживания воздушного движения, навигации, посадки и связи, предназначенных для организации воздушного движения и расположенных вне первой подзоны.

6. Приаэродромная территория аэродрома Санкт-Петербург (Пулково) (подзона №5):

Земельный участок полностью расположен в границах зоны с особыми условиями использования территории.

Ограничения прав на земельный участок предусмотрены приказом Федерального агентства воздушного транспорта (РОСАВИАЦИЯ) Министерства транспорта Российской Федерации от 23.12.2021 №985-П "Об установлении приаэродромной территории аэродрома Санкт-Петербург (Пулково)".

Ограничения использования объектов недвижимости и осуществления деятельности: запрещается размещать опасные производственные объекты, определенные Федеральным законом "О промышленной безопасности опасных производственных объектов", функционирование которых может повлиять на безопасность полетов воздушных судов.

7. Приаэродромная территория аэродрома Санкт-Петербург (Пулково) (подзона №6):

Земельный участок полностью расположен в границах зоны с особыми условиями использования территории.

Ограничения прав на земельный участок предусмотрены приказом Федерального агентства воздушного транспорта (РОСАВИАЦИЯ) Министерства транспорта Российской Федерации от 23.12.2021 №985-П "Об установлении приаэродромной территории аэродрома Санкт-Петербург (Пулково)".

Ограничения использования объектов недвижимости и осуществления деятельности: запрещается размещать объекты, способствующие привлечению и массовому скоплению птиц.

6. Информация о границах зон с особыми условиями использования территорий, если земельный участок полностью или частично расположен в границах таких зон:

Наименование зоны с особыми условиями использования территории с указанием объекта, в отношении которого установлена такая зона	Перечень координат характерных точек в системе координат, используемой для ведения Единого государственного реестра недвижимости		
	Обозначение (номер) характерной точки	X	Y
Охранная зона газораспределительной сети (78:40:0009009:5329/1)	1-27	см. таблицу координат	см. таблицу координат
Охранная зона канализационных сетей (78:40:0009009:5329/2)	1-37	см. таблицу координат	см. таблицу координат
Охранная зона водопроводных сетей	-	-	-
Приаэродромная территория аэродрома Санкт-Петербург (Пулково) (подзона №3)	-	-	-

Приаэродромная территория аэродрома Санкт-Петербург (Пулково) (подзона №4)	117 -	-	-
Приаэродромная территория аэродрома Санкт-Петербург (Пулково) (подзона №5)	-	-	-
Приаэродромная территория аэродрома Санкт-Петербург (Пулково) (подзона №6)	-	-	-

7. Информация о границах публичных сервитутов

Информация отсутствует

8. Номер и (или) наименование элемента планировочной структуры, в границах которого расположен земельный участок

-

9. Информация о возможности подключения (технологического присоединения) объектов капитального строительства к сетям инженерно-технического обеспечения (за исключением сетей электроснабжения), определяемая с учетом программ комплексного развития систем коммунальной инфраструктуры поселения, муниципального округа, городского округа (при их наличии), в состав которой входят сведения о максимальной нагрузке в возможных точках подключения (технологического присоединения) к таким сетям, а также сведения об организации, представившей данную информацию

• ГУП "Водоканал Санкт-Петербурга": информация о возможности подключения (технологического присоединения) планируемого к строительству или реконструкции объекта капитального строительства к сетям водоснабжения, водоотведения от 28.11.2022 № иск – 16120/48:

- водоснабжение: подача воды питьевого качества из централизованной системы холодного водоснабжения (максимальная подключаемая нагрузка) общим расходом 1,467 куб.м/час (35,210 куб.м/сут), а также на нужды пожаротушения (в том числе из резервуаров запаса воды с установкой их на территории земельного участка заказчика в случае необходимости) возможна, точка подключения на границе земельного участка;

- водоотведение: сброс бытовых сточных вод (максимальная подключаемая нагрузка) общим расходом 1,108 куб.м/час (26,580 куб.м/сут) в сети бытовой канализации возможен, точка подключения на границе земельного участка; сброс поверхностных сточных вод с кровли и прилегающей территории и дренажных вод (максимальная подключаемая нагрузка) общим расходом 2,812 м³/час в сети дождевой канализации возможен, точка подключения на границе земельного участка.

• ООО "Петербургаз", информация о возможности подключения от 20.12.2022 № 03-04/10-11930:

- вид ресурса - газоснабжение.

- максимальная нагрузка (часовой расход газа) - 5,0 куб.м/ч.

10. Реквизиты нормативных правовых актов субъекта Российской Федерации, муниципальных правовых актов, устанавливающих требования к благоустройству территории

Закон Санкт-Петербурга «О благоустройстве в Санкт-Петербурге» от 25.12.2015 №891-180.

Обозначение (номер) характерной точки	Перечень координат характерных точек в системе координат, используемой для ведения Единого государственного реестра недвижимости	
	X	Y
-	-	-

Материалы и результаты инженерных изысканий на дату выдачи ГПЗУ отсутствуют (или содержат сведения, отнесенные федеральными законами к категории ограниченного доступа).

Сведения о характерных точках границы земельного участка.

Обозначение (номер) характерной точки	Перечень координат характерных точек в системе координат, используемой для ведения Единого государственного реестра недвижимости	
	X	Y
1	72966.06	100886.18
2	72973.51	100908.17
3	73019.95	100984.96
4	72982.97	101025.78
5	72930.23	100981.59
6	72906.19	100917.55
7	72902.58	100906.52
1	72966.06	100886.18

Сведения о характерных точках границы части (частей) земельного участка

Учетный номер части: 78:40:0009009:5329/1

1	72968.36	100892.97
2	72916.68	100910.58
3	72926.35	100944.47
4	72926.39	100944.63
5	72926.42	100944.8
6	72926.43	100944.96
7	72926.43	100945.13
8	72926.41	100945.29
9	72926.38	100945.45
10	72926.34	100945.61
11	72926.28	100945.77
12	72926.18	100945.99
13	72920.64	100956.02
14	72918.79	100951.09
15	72922.28	100944.77
16	72912.32	100909.85
17	72912.25	100909.53
18	72912.24	100909.2
19	72912.28	100908.88
20	72912.38	100908.57
21	72912.52	100908.28
22	72912.71	100908.01
23	72912.94	100907.78
24	72913.14	100907.64
25	72913.35	100907.51
26	72913.59	100907.41
27	72967.07	100889.18
1	72968.36	100892.97

Сведения о характерных точках границы части (частей) земельного участка

Учетный номер части: 78:40:0009009:5329/2

1	72966.06	100886.18
2	72967.66	100890.91

3	72924.66	100905.31
4	72924.61	100905.46
5	72924.51	100905.75
6	72924.39	100906.04
7	72924.25	100906.31
8	72924.1	100906.58
9	72923.93	100906.83
10	72923.74	100907.08
11	72923.54	100907.31
12	72923.33	100907.53
13	72923.1	100907.74
14	72922.86	100907.94
15	72922.61	100908.11
16	72922.35	100908.28
17	72922.08	100908.42
18	72921.8	100908.55
19	72921.51	100908.66
20	72921.21	100908.75
21	72920.92	100908.83
22	72920.61	100908.89
23	72920.31	100908.92
24	72920	100908.94
25	72919.69	100908.94
26	72919.39	100908.92
27	72919.08	100908.89
28	72918.78	100908.83
29	72918.48	100908.75
30	72918.18	100908.66
31	72917.9	100908.55
32	72917.62	100908.42
33	72917.35	100908.27
34	72917.08	100908.11
35	72916.86	100907.95
36	72904.46	100912.25
37	72902.58	100906.52
1	72966.06	100886.18

Приложение 9

Сведения об экспертах

Сведения об экспертах:

Фамилия, имя, отчество	Лазаретов Игорь Павлович
Образование	высшее
Специальность	история
Ученая степень (звание)	кандидат исторических наук
Стаж работы	35 лет
Место работы и должность	ст.н.с. ИИМК РАН
Реквизиты аттестации	<p>Государственный эксперт по проведению историко-культурной экспертизы (приказ Министерства культуры Российской Федерации № 1537 от 17.09.2021 г. «Об утверждении статуса аттестованного эксперта по проведению государственной историко-культурной экспертизы» (п. 13))</p> <p>Объекты экспертизы:</p> <ul style="list-style-type: none"> - выявленные объекты культурного наследия в целях обоснования целесообразности включения данных объектов в реестр; - документы, обосновывающие включение объектов культурного наследия в реестр; - документы, обосновывающие исключение объектов культурного наследия из реестра; - земли, подлежащие воздействию земляных, строительных, мелиоративных, хозяйственных работ, предусмотренных статьей 25 Лесного кодекса Российской Федерации работ по использованию лесов (за исключением работ, указанных в пунктах 3, 4 и 7 части 1 статьи 25 Лесного кодекса Российской Федерации) и иных работ, в случае, если орган охраны объектов культурного наследия не имеет данных об отсутствии на указанных землях объектов культурного наследия, включенных в реестр, выявленных объектов культурного наследия либо объектов, обладающих признаками объекта культурного наследия; - документация, за исключением научных отчетов о выполненных археологических полевых работах, содержащая результаты исследований, в соответствии с которыми определяется наличие или отсутствие объектов, обладающих признаками объекта культурного наследия, на земельных участках, подлежащих воздействию земляных, строительных, мелиоративных, хозяйственных работ, работ по использованию лесов и иных работ;

	<ul style="list-style-type: none"> - документация или разделы документации, обосновывающие меры по обеспечению сохранности объекта культурного наследия, включенного в реестр, выявленного объекта культурного наследия либо объекта, обладающего признаками объекта культурного наследия, при проведении земляных, мелиоративных, хозяйственных работ, указанных в настоящей статье работ по использованию лесов и иных работ в границах территории объекта культурного наследия либо на земельном участке, непосредственно связанном с земельным участком в границах территории объекта культурного наследия
Фамилия, имя, отчество	Поляков Андрей Владимирович
Образование	высшее
Специальность	история
Ученая степень (звание)	доктор исторических наук
Стаж работы	21 год
Место работы и должность	ст.н.с. ИИМК РАН, и.о. директора ИИМК РАН
Реквизиты аттестации	<p>Государственный эксперт по проведению историко-культурной экспертизы (приказ Министерства культуры Российской Федерации № 1668 от 11.10.2021 г. «Об утверждении статуса аттестованного эксперта по проведению государственной историко-культурной экспертизы» (п. 23))</p> <p>Объекты экспертизы:</p> <ul style="list-style-type: none"> - выявленные объекты культурного наследия в целях обоснования целесообразности включения данных объектов в реестр; - документы, обосновывающие включение объектов культурного наследия в реестр; - документы, обосновывающие исключение объектов культурного наследия из реестра; - земли, подлежащие воздействию земляных, строительных, мелиоративных, хозяйственных работ, предусмотренных статьей 25 Лесного кодекса Российской Федерации работ по использованию лесов (за исключением работ, указанных в пунктах 3, 4 и 7 части 1 статьи 25 Лесного кодекса Российской Федерации) и иных работ, в случае, если указанные земли расположены в границах территорий, утвержденных в

	<p>соответствии с пунктом 34.2 пункта 1 статьи 9 Федерального закона;</p> <ul style="list-style-type: none"> - документация или разделы документации, обосновывающие меры по обеспечению сохранности объекта культурного наследия, включенного в реестр, выявленного объекта культурного наследия либо объекта, обладающего признаками объекта культурного наследия, при проведении земляных, мелиоративных, хозяйственных работ, указанных в настоящей статье работ, указанных в статье 30 Федерального закона работ по использованию лесов и иных работ в границах территории объекта культурного наследия либо на земельном участке, непосредственно связанном с земельным участком в границах территории объекта культурного наследия; - документация, за исключением научных отчетов о выполненных археологических полевых работах, содержащая результаты исследований, в соответствии с которыми определяется наличие или отсутствие объектов, обладающих признаками объекта культурного наследия, на земельных участках, подлежащих воздействию земляных, строительных, мелиоративных, хозяйственных работ, указанных в статье 30 Федерального закона работ по использованию лесов и иных работ;
Фамилия, имя, отчество	Садыков Тимур Рашитович
Образование	высшее
Специальность	история
Ученая степень (звание)	-
Стаж работы	11 лет
Место работы и должность	и.о. м.н.с. ИИМК РАН
Реквизиты аттестации	Государственный эксперт по проведению историко-культурной экспертизы (приказ Министерства культуры Российской Федерации № 235 от 01.03.2022 г. «Об утверждении статуса аттестованного эксперта по проведению государственной историко-культурной экспертизы» (п. 25)) Объекты экспертизы:

	<ul style="list-style-type: none"> - выявленные объекты культурного наследия в целях обоснования целесообразности включения данных объектов в реестр; - документы, обосновывающие включение объектов культурного наследия в реестр;
Фамилия, имя, отчество	Соловьев Сергей Львович
Образование	высшее
Специальность	история
Ученая степень (звание)	кандидат исторических наук
Стаж работы	44 года
Место работы и должность	и.о. ст.н.с. ИИМК РАН
Реквизиты аттестации	<p>Государственный эксперт по проведению историко-культурной экспертизы (приказ Министерства культуры Российской Федерации № 235 от 01.03.2022 г. «Об утверждении статуса аттестованного эксперта по проведению государственной историко-культурной экспертизы» (п. 2б))</p> <p>Объекты экспертизы:</p> <ul style="list-style-type: none"> - выявленные объекты культурного наследия в целях обоснования целесообразности включения данных объектов в реестр; - документы, обосновывающие включение объектов культурного наследия в реестр; - документы, обосновывающие исключение объектов культурного наследия из реестра; - земли, подлежащие воздействию земляных, строительных, мелиоративных, хозяйственных работ, предусмотренных статьей 25 Лесного кодекса Российской Федерации работ по использованию лесов (за исключением работ, указанных в пунктах 3, 4 и 7 части 1 статьи 25 Лесного кодекса Российской Федерации) и иных работ, в случае, если указанные земли расположены в границах территорий, утвержденных в соответствии с пунктом 34.2 пункта 1 статьи 9 Федерального закона; - документация или разделы документации, обосновывающие меры по обеспечению сохранности объекта культурного наследия, включенного в реестр, выявленного объекта культурного наследия либо объекта, обладающего

	<p>признаками объекта культурного наследия, при проведении земляных, мелиоративных, хозяйственных работ, указанных в настоящей статье работ, указанных в статье 30 Федерального закона работ по использованию лесов и иных работ в границах территории объекта культурного наследия либо на земельном участке, непосредственно связанном с земельным участком в границах территории объекта культурного наследия;</p> <ul style="list-style-type: none"> - документация, за исключением научных отчетов о выполненных археологических полевых работах, содержащая результаты исследований, в соответствии с которыми определяется наличие или отсутствие объектов, обладающих признаками объекта культурного наследия, на земельных участках, подлежащих воздействию земляных, строительных, мелиоративных, хозяйственных работ, указанных в статье 30 Федерального закона работ по использованию лесов и иных работ
Фамилия, имя, отчество	Субботин Андрей Викторович
Образование	высшее
Специальность	история
Ученая степень (звание)	кандидат исторических наук
Стаж работы	46 лет
Место работы и должность	ст.н.с. ИИМК РАН
Реквизиты аттестации	<p>Государственный эксперт по проведению историко-культурной экспертизы (приказ Министерства культуры Российской Федерации № 1668 от 11.10.2021 г. «Об утверждении статуса аттестованного эксперта по проведению государственной историко-культурной экспертизы» (п. 26))</p> <p>Объекты экспертизы:</p> <ul style="list-style-type: none"> - выявленные объекты культурного наследия в целях обоснования целесообразности включения данных объектов в реестр; - документы, обосновывающие включение объектов культурного наследия в реестр; - документы, обосновывающие исключение объектов культурного наследия из реестра; - земли, подлежащие воздействию земляных, строительных, мелиоративных, хозяйственных

	<p>работ, предусмотренных статьей 25 Лесного кодекса Российской Федерации работ по использованию лесов (за исключением работ, указанных в пунктах 3, 4 и 7 части 1 статьи 25 Лесного кодекса Российской Федерации) и иных работ, в случае, если указанные земли расположены в границах территорий, утвержденных в соответствии с пунктом 34.2 пункта 1 статьи 9 Федерального закона;</p> <ul style="list-style-type: none"> - документация или разделы документации, обосновывающие меры по обеспечению сохранности объекта культурного наследия, включенного в реестр, выявленного объекта культурного наследия либо объекта, обладающего признаками объекта культурного наследия, при проведении земляных, мелноративных, хозяйственных работ, указанных в настоящей статье работ, указанных в статье 30 Федерального закона работ по использованию лесов и иных работ в границах территории объекта культурного наследия либо на земельном участке, непосредственно связанном с земельным участком в границах территории объекта культурного наследия; - документация, за исключением научных отчетов о выполненных археологических полевых работах, содержащая результаты исследований, в соответствии с которыми определяется наличие или отсутствие объектов, обладающих признаками объекта культурного наследия, на земельных участках, подлежащих воздействию земляных, строительных, мелноративных, хозяйственных работ, указанных в статье 30 Федерального закона работ по использованию лесов и иных работ
Фамилия, имя, отчество	Тарасов Алексей Юрьевич
Образование	высшее
Специальность	история, археология
Ученая степень (звание)	кандидат исторических наук
Стаж работы	20 лет
Место работы и должность	н.с. ИИМК РАН
Реквизиты аттестации	Государственный эксперт по проведению историко-культурной экспертизы (приказ Министерства культуры Российской Федерации

№ 997 от 17.07.2019 г. «Об утверждении статуса аттестованного эксперта по проведению государственной историко-культурной экспертизы» (п. 29))

Объекты экспертизы:

- выявленные объекты культурного наследия в целях обоснования целесообразности включения данных объектов в реестр;
- земли, подлежащие воздействию земляных, строительных, мелиоративных, хозяйственных работ, предусмотренных статьей 25 Лесного кодекса Российской Федерации работ по использованию лесов (за исключением работ, указанных в пунктах 3, 4 и 7 части 1 статьи 25 Лесного кодекса Российской Федерации) и иных работ, в случае, если указанные земли расположены в границах территорий, утвержденных в соответствии с пунктом 34.2 статьи 9 Федерального закона № 73-ФЗ;
- документы, обосновывающие включение объектов культурного наследия в реестр;
- документы, обосновывающие исключение объектов культурного наследия из реестра;
- документация, за исключением научных отчетов о выполненных археологических полевых работах, содержащая результаты исследований, в соответствии с которыми определяется наличие или отсутствие объектов, обладающих признаками объекта культурного наследия, на земельных участках, подлежащих воздействию земляных, строительных, мелиоративных, хозяйственных работ, указанных в статье 30 Федерального закона № 73-ФЗ работ по использованию лесов и иных работ;
- документация или разделы документации, обосновывающие меры по обеспечению сохранности объекта культурного наследия, включенного в реестр, выявленного объекта культурного наследия либо объекта, обладающего признаками объекта культурного наследия, при проведении земляных, мелиоративных, хозяйственных работ, указанных в настоящей статье работ по использованию лесов и иных работ в границах территории объекта культурного наследия либо на земельном участке, непосредственно связанном с земельным участком в границах территории объекта культурного наследия.

Приложение 10

**Выдержки из приказа № 997 от 17.07.2019 г.
«Об утверждении статуса аттестованного эксперта по
проведению государственной историко-культурной
экспертизы»**



МИНИСТЕРСТВО КУЛЬТУРЫ
РОССИЙСКОЙ ФЕДЕРАЦИИ

ПРИКАЗ

17 июля 2019

Москва

№ 337

Об аттестации экспертов по проведению государственной историко-культурной экспертизы

В соответствии с Федеральным законом от 25 июня 2002 г. № 73-ФЗ «Об объектах культурного наследия (памятниках истории и культуры) народов Российской Федерации», с пунктом 9 Положения о государственной историко-культурной экспертизе, утвержденного постановлением Правительства Российской Федерации от 15 июля 2009 г. № 569, Положением о порядке аттестации экспертов по проведению государственной историко-культурной экспертизы, утвержденным приказом Минкультуры России от 26 августа 2010 г. № 563 (в редакции приказа Минкультуры России от 17 октября 2011 г. № 1003), руководствуясь Положением об аттестационной комиссии Минкультуры России, утвержденным приказом Минкультуры России от 29 декабря 2011 г. № 1276, протоколом заседания аттестационной комиссии Минкультуры России от 25 июня 2019 г., п р и к а з ы в а ю:

1. Аттестовать экспертов по проведению государственной историко-культурной экспертизы согласно приложению к настоящему приказу.

2. Департаменту государственной охраны культурного наследия (Р.А.Рыбало) обеспечить размещение информации об аттестованных экспертах на официальном сайте Минкультуры России в сети Интернет.

3. Контроль за исполнением настоящего приказа оставляю за собой.

Заместитель Министра



С.Г.Обрывалин

Приложение

Утверждено приказом
Министерства культуры
Российской Федерации

от «11» июля 2019 г. № 997

Аттестованные эксперты по проведению
государственной историко-культурной экспертизы

№ п/п	Фамилия, имя, отчество соискателя	Объекты экспертизы
1.	Авксентьева Ольга Николаевна	<ul style="list-style-type: none"> - выявленные объекты культурного наследия в целях обоснования целесообразности включения данных объектов в реестр; - документы, обосновывающие включение объектов культурного наследия в реестр; - документы, обосновывающие изменение категории историко-культурного значения объекта культурного наследия; - проекты зон охраны объекта культурного наследия; - проектная документация на проведение работ по сохранению объектов культурного наследия; - документация или разделы документации, обосновывающие меры по обеспечению сохранности объекта культурного наследия, включенного в реестр, выявленного объекта культурного наследия либо объекта, обладающего признаками объекта культурного наследия, при проведении земляных, мелиоративных, хозяйственных работ, указанных в статье 30 Федерального закона от 25.06.2002 № 73-ФЗ «Об объектах культурного наследия (памятниках истории и культуры) народов Российской Федерации» (далее – Федеральный закон № 73-ФЗ) работ по использованию лесов и иных работ в границах территории объекта культурного наследия либо на земельном участке,

		земельным участком в границах территории объекта культурного наследия.
28.	Старцева Татьяна Сергеевна	<ul style="list-style-type: none"> - выявленные объекты культурного наследия в целях обоснования целесообразности включения данных объектов в реестр; - документы, обосновывающие включение объектов культурного наследия в реестр; - документы, обосновывающие исключение объектов культурного наследия из реестра; - документы, обосновывающие изменение категории историко-культурного значения объекта культурного наследия; - документы, обосновывающие отнесение объекта культурного наследия к историко-культурным заповедникам, особо ценным объектам культурного наследия народов Российской Федерации либо объектам всемирного культурного и природного наследия; - проектная документация на проведение работ по сохранению объектов культурного наследия; - документация или разделы документации, обосновывающие меры по обеспечению сохранности объекта культурного наследия, включенного в реестр, выявленного объекта культурного наследия либо объекта, обладающего признаками объекта культурного наследия, при проведении земляных, мелиоративных, хозяйственных работ, указанных в статье 30 Федерального закона № 73-ФЗ работ по использованию лесов и иных работ в границах территории объекта культурного наследия либо на земельном участке, непосредственно связанном с земельным участком в границах территории объекта культурного наследия.
29.	Тарасов Алексей Юрьевич	<ul style="list-style-type: none"> - выявленные объекты культурного наследия в целях обоснования целесообразности включения данных объектов в реестр; - земли, подлежащие воздействию земляных, строительных, мелиоративных, хозяйственных работ, предусмотренных статьей 25 Лесного кодекса Российской Федерации работ по использованию лесов (за исключением работ, указанных в пунктах 3, 4 и 7 части 1 статьи 25 Лесного кодекса Российской Федерации) и иных

		<p>работ, в случае, если указанные земли расположены в границах территорий, утвержденных в соответствии с пунктом 34.2 пункта 1 статьи 9 Федерального закона № 73-ФЗ;</p> <ul style="list-style-type: none"> - документы, обосновывающие включение объектов культурного наследия в реестр; - документы, обосновывающие исключение объектов культурного наследия из реестра; - документация, за исключением научных отчетов о выполненных археологических полевых работах, содержащая результаты исследований, в соответствии с которыми определяется наличие или отсутствие объектов, обладающих признаками объекта культурного наследия, на земельных участках, подлежащих воздействию земляных, строительных, мелиоративных, хозяйственных работ, указанных в статье 30 Федерального закона № 73-ФЗ работ по использованию лесов и иных работ; - документация или разделы документации, обосновывающие меры по обеспечению сохранности объекта культурного наследия, включенного в реестр, выявленного объекта культурного наследия либо объекта, обладающего признаками объекта культурного наследия, при проведении земляных, мелиоративных, хозяйственных работ, указанных в статье 30 Федерального закона № 73-ФЗ работ по использованию лесов и иных работ в границах территории объекта культурного наследия либо на земельном участке, непосредственно связанном с земельным участком в границах территории объекта культурного наследия.
30.	Титова Светлана Валентиновна	<ul style="list-style-type: none"> - документы, обосновывающие изменение категории историко-культурного значения объекта культурного наследия.
31.	Тихонов Виктор Евгеньевич	<ul style="list-style-type: none"> - выявленные объекты культурного наследия в целях обоснования целесообразности включения данных объектов в реестр; - документы, обосновывающие включение объектов культурного наследия в реестр; - документы, обосновывающие исключение объектов культурного наследия из реестра;

		<p>признаками объекта культурного наследия, при проведении земляных, мелиоративных, хозяйственных работ, указанных в статье 30 Федерального закона № 73-ФЗ работ по использованию лесов и иных работ в границах территории объекта культурного наследия либо на земельном участке, непосредственно связанном с земельным участком в границах территории объекта культурного наследия.</p>
37.	Яндовский Виктор Эдуардович	<ul style="list-style-type: none"> - выявленные объекты культурного наследия в целях обоснования целесообразности включения данных объектов в реестр; - документы, обосновывающие включение объектов культурного наследия в реестр; - документы, обосновывающие изменение категории историко-культурного значения объекта культурного наследия; - документы, обосновывающие отнесение объекта культурного наследия к историко-культурным заповедникам, особо ценным объектам культурного наследия народов Российской Федерации либо объектам всемирного культурного и природного наследия; - проекты зон охраны объекта культурного наследия; - проектная документация на проведение работ по сохранению объектов культурного наследия. - документация, обосновывающая границы защитной зоны объекта культурного наследия.
38.	Яровой Илья Юрьевич	<ul style="list-style-type: none"> - выявленные объекты культурного наследия в целях обоснования целесообразности включения данных объектов в реестр; - документы, обосновывающие включение объектов культурного наследия в реестр; - документы, обосновывающие исключение объектов культурного наследия из реестра; - документы, обосновывающие изменение категории историко-культурного значения объекта культурного наследия; - документы, обосновывающие отнесение объекта культурного наследия к историко-культурным заповедникам, особо ценным объектам культурного наследия народов Российской Федерации

		<p>Федерации либо объектам всемирного культурного и природного наследия;</p> <ul style="list-style-type: none">- документация, за исключением научных отчетов о выполненных археологических полевых работах, содержащая результаты исследований, в соответствии с которыми определяется наличие или отсутствие объектов, обладающих признаками объекта культурного наследия, на земельных участках, подлежащих воздействию земляных, строительных, мелиоративных, хозяйственных работ, указанных в статье 30 Федерального закона № 73-ФЗ работ по использованию лесов и иных работ;- документация или разделы документации, обосновывающие меры по обеспечению сохранности объекта культурного наследия, включенного в реестр, выявленного объекта культурного наследия либо объекта, обладающего признаками объекта культурного наследия, при проведении земляных, мелиоративных, хозяйственных работ, указанных в статье 30 Федерального закона № 73-ФЗ работ по использованию лесов и иных работ в границах территории объекта культурного наследия либо на земельном участке, непосредственно связанном с земельным участком в границах территории объекта культурного наследия.
--	--	---

Приложение 11

**Выдержки из приказа № 1537 от 17.09.2021 г г.
«Об утверждении статуса аттестованного эксперта по
проведению государственной историко-культурной
экспертизы»**



**МИНИСТЕРСТВО КУЛЬТУРЫ
РОССИЙСКОЙ ФЕДЕРАЦИИ**

ПРИКАЗ

от 17 сентября 2021 г.

Москва

№ 1537

**Об аттестации экспертов по проведению государственной
историко-культурной экспертизы**

В соответствии с Федеральным законом от 25 июня 2002 г. № 73-ФЗ «Об объектах культурного наследия (памятниках истории и культуры) народов Российской Федерации», пунктом 9 Положения о государственной историко-культурной экспертизе, утвержденного постановлением Правительства Российской Федерации от 15 июля 2009 г. № 569, Положением о порядке аттестации экспертов по проведению государственной историко-культурной экспертизы, утвержденным приказом Минкультуры России от 26 августа 2010 г. № 563 (в редакции приказа Минкультуры России от 17 октября 2011 г. № 1003), руководствуясь Положением об аттестационной комиссии Минкультуры России, утвержденным приказом Минкультуры России от 29 декабря 2011 г. № 1276, протоколом заседания аттестационной комиссии Министерства культуры Российской Федерации по аттестации экспертов по проведению государственной историко-культурной экспертизы от 03 сентября 2021 г.,
п р и к а з ы в а ю:

1. Аттестовать экспертов по проведению государственной историко-культурной экспертизы согласно приложению к настоящему приказу.

2. Департаменту государственной охраны культурного наследия (Р.А.Рыбало) обеспечить размещение информации об аттестованных экспертах на официальном сайте Минкультуры России в сети Интернет.

3. Контроль за исполнением настоящего приказа оставляю за собой.

Первый заместитель Министра



С.Г.Обрывалин

Приложение
к приказу Министерства культуры
Российской Федерации
от « 13 » сентября 2021 г.
№ 1537

Аттестованные эксперты по проведению
государственной историко-культурной экспертизы

№ п/ п	Фамилия, имя, отчество соискателя	Решение о присвоении статуса аттестованного эксперта:
1.	Аврутов Юрий Иосифович	<ul style="list-style-type: none"> - выявленные объекты культурного наследия в целях обоснования целесообразности включения данных объектов в реестр; - документы, обосновывающие включение объектов культурного наследия в реестр; - документы, обосновывающие исключение объектов культурного наследия из реестра; - документы, обосновывающие изменение категории историко-культурного значения объекта культурного наследия; - документы, обосновывающие отнесение объекта культурного наследия к историко-культурным заповедникам, особо ценным объектам культурного наследия народов Российской Федерации либо объектам всемирного культурного и природного наследия; - проектная документация на проведение работ по сохранению объектов культурного наследия; - документация или разделы документации, обосновывающие меры по обеспечению сохранности объекта культурного наследия, включенного в реестр, выявленного объекта культурного наследия либо объекта, обладающего признаками объекта культурного наследия, при проведении земляных, мелиоративных, хозяйственных работ, указанных в статье 30 Федерального закона работ по использованию лесов и иных работ в границах территории объекта культурного наследия либо на земельном участке, непосредственно связанном с земельным участком в границах территории объекта культурного наследия;

		<ul style="list-style-type: none"> - проектная документация на проведение работ по сохранению объектов культурного наследия; - документация или разделы документации, обосновывающие меры по обеспечению сохранности объекта культурного наследия, включенного в реестр, выявленного объекта культурного наследия либо объекта, обладающего признаками объекта культурного наследия, при проведении земляных, мелиоративных, хозяйственных работ, указанных в статье 30 Федерального закона работ по использованию лесов и иных работ в границах территории объекта культурного наследия либо на земельном участке, непосредственно связанном с земельным участком в границах территории объекта культурного наследия.
13.	Лазаретов Игорь Павлович	<ul style="list-style-type: none"> - выявленные объекты культурного наследия в целях обоснования целесообразности включения данных объектов в реестр; - документы, обосновывающие включение объектов культурного наследия в реестр; - документы, обосновывающие исключение объектов культурного наследия из реестра; - земли, подлежащие воздействию земляных, строительных, мелиоративных, хозяйственных работ, предусмотренных статьей 25 Лесного кодекса Российской Федерации работ по использованию лесов (за исключением работ, указанных в пунктах 3, 4 и 7 части 1 статьи 25 Лесного кодекса Российской Федерации) и иных работ, в случае, если указанные земли расположены в границах территорий, утвержденных в соответствии с пунктом 34.2 пункта 1 статьи 9 Федерального закона; - документация или разделы документации, обосновывающие меры по обеспечению сохранности объекта культурного наследия, включенного в реестр, выявленного объекта культурного наследия либо объекта, обладающего признаками объекта культурного наследия, при проведении земляных, мелиоративных, хозяйственных работ, указанных в статье 30 Федерального закона работ по использованию лесов и иных работ в границах территории объекта культурного наследия либо на земельном участке, непосредственно связанном с земельным участком в границах территории объекта культурного наследия;

		<ul style="list-style-type: none"> - документация, за исключением научных отчетов о выполненных археологических полевых работах, содержащая результаты исследований, в соответствии с которыми определяется наличие или отсутствие объектов, обладающих признаками объекта культурного наследия, на земельных участках, подлежащих воздействию земляных, строительных, мелиоративных, хозяйственных работ, указанных в статье 30 Федерального закона работ по использованию лесов и иных работ.
14.	Лапшин Андрей Сергеевич	<ul style="list-style-type: none"> - выявленные объекты культурного наследия в целях обоснования целесообразности включения данных объектов в реестр; - документы, обосновывающие включение объектов культурного наследия в реестр; - земли, подлежащие воздействию земляных, строительных, мелиоративных, хозяйственных работ, предусмотренных статьей 25 Лесного кодекса Российской Федерации работ по использованию лесов (за исключением работ, указанных в пунктах 3, 4 и 7 части 1 статьи 25 Лесного кодекса Российской Федерации) и иных работ, в случае, если указанные земли расположены в границах территорий, утвержденных в соответствии с пунктом 34.2 пункта 1 статьи 9 Федерального закона; - документация, за исключением научных отчетов о выполненных археологических полевых работах, содержащая результаты исследований, в соответствии с которыми определяется наличие или отсутствие объектов, обладающих признаками объекта культурного наследия, на земельных участках, подлежащих воздействию земляных, строительных, мелиоративных, хозяйственных работ, указанных в статье 30 Федерального закона работ по использованию лесов и иных работ.
15.	Малихова Наталья Геннадьевна	<ul style="list-style-type: none"> - проектная документация на проведение работ по сохранению объектов культурного наследия; - документация или разделы документации, обосновывающие меры по обеспечению сохранности объекта культурного наследия, включенного в реестр, выявленного объекта культурного наследия либо объекта, обладающего признаками объекта культурного наследия, при проведении земляных, мелиоративных, хозяйственных работ, указанных в статье 30 Федерального закона работ по

Приложение 12

**Выдержки из приказа № 1668 от 11.10.2021 г.
«Об утверждении статуса аттестованного эксперта по
проведению государственной историко-культурной
экспертизы»**



**МИНИСТЕРСТВО КУЛЬТУРЫ
РОССИЙСКОЙ ФЕДЕРАЦИИ**

ПРИКАЗ

от 11 октября 2021 г.

Москва

№ 1668

**Об аттестации экспертов по проведению государственной
историко-культурной экспертизы**

В соответствии с Федеральным законом от 25 июня 2002 г. № 73-ФЗ «Об объектах культурного наследия (памятниках истории и культуры) народов Российской Федерации», пунктом 9 Положения о государственной историко-культурной экспертизе, утвержденного постановлением Правительства Российской Федерации от 15 июля 2009 г. № 569, Положением о порядке аттестации экспертов по проведению государственной историко-культурной экспертизы, утвержденным приказом Минкультуры России от 26 августа 2010 г. № 563 (в редакции приказа Минкультуры России от 17 октября 2011 г. № 1003), руководствуясь Положением об аттестационной комиссии Минкультуры России, утвержденным приказом Минкультуры России от 29 декабря 2011 г. № 1276, протоколом заседания аттестационной комиссии Министерства культуры Российской Федерации по аттестации экспертов по проведению государственной историко-культурной экспертизы от 29 сентября 2021 г.,
п р и к а з ы в а ю:

1. Аттестовать экспертов по проведению государственной историко-культурной экспертизы согласно приложению к настоящему приказу.

2. Департаменту государственной охраны культурного наследия (Р.А.Рыбало) обеспечить размещение информации об аттестованных экспертах на официальном сайте Минкультуры России в сети Интернет.

3. Контроль за исполнением настоящего приказа оставляю за собой.

Первый заместитель Министра



С.Г.Обрывалин

Приложение
к приказу Министерства культуры
Российской Федерации
от «11» сентября 2021 г.
№ 1668

Аттестованные эксперты по проведению
государственной историко-культурной экспертизы

№ п/ п	Фамилия, имя, отчество соискателя	Решение о присвоении статуса аттестованного эксперта:
1.	Абуханов Абдурахман Залимханович	<ul style="list-style-type: none"> - выявленные объекты культурного наследия в целях обоснования целесообразности включения данных объектов в реестр; - документы, обосновывающие включение объектов культурного наследия в реестр; - проектная документация на проведение работ по сохранению объектов культурного наследия; - документация или разделы документации, обосновывающие меры по обеспечению сохранности объекта культурного наследия, включенного в реестр, выявленного объекта культурного наследия либо объекта, обладающего признаками объекта культурного наследия, при проведении земляных, мелиоративных, хозяйственных работ, указанных в статье 30 Федерального закона от 25.06.2002 № 73-ФЗ «Об объектах культурного наследия (памятниках истории и культуры) народов Российской Федерации» (далее – Федеральный закон) работ по использованию лесов и иных работ в границах территории объекта культурного наследия либо на земельном участке, непосредственно связанном с земельным участком в границах территории объекта культурного наследия.
2.	Аксенов Виктор Викторович	<ul style="list-style-type: none"> - выявленные объекты культурного наследия в целях обоснования целесообразности включения данных объектов в реестр; - документы, обосновывающие включение объектов культурного наследия в реестр; - документы, обосновывающие изменение категории историко-культурного значения объекта культурного наследия; - проектная документация на проведение работ по сохранению объектов культурного наследия;

		<ul style="list-style-type: none"> - документы, обосновывающие включение объектов культурного наследия в реестр; - документы, обосновывающие изменение категории историко-культурного значения объекта культурного наследия; - документы, обосновывающие отнесение объекта культурного наследия к историко-культурным заповедникам, особо ценным объектам культурного наследия народов Российской Федерации либо объектам всемирного культурного и природного наследия; - проектная документация на проведение работ по сохранению объектов культурного наследия.
23.	Поляков Андрей Владимирович	<ul style="list-style-type: none"> - выявленные объекты культурного наследия в целях обоснования целесообразности включения данных объектов в реестр; - документы, обосновывающие включение объектов культурного наследия в реестр; - документы, обосновывающие исключение объектов культурного наследия из реестра; - земли, подлежащие воздействию земляных, строительных, мелиоративных, хозяйственных работ, предусмотренных статьей 25 Лесного кодекса Российской Федерации работ по использованию лесов (за исключением работ, указанных в пунктах 3, 4 и 7 части 1 статьи 25 Лесного кодекса Российской Федерации) и иных работ, в случае, если указанные земли расположены в границах территорий, утвержденных в соответствии с пунктом 34.2 пункта 1 статьи 9 Федерального закона; - документация или разделы документации, обосновывающие меры по обеспечению сохранности объекта культурного наследия, включенного в реестр, выявленного объекта культурного наследия либо объекта, обладающего признаками объекта культурного наследия, при проведении земляных, мелиоративных, хозяйственных работ, указанных в статье 30 Федерального закона работ по использованию лесов и иных работ в границах территории объекта культурного наследия либо на земельном участке, непосредственно связанном с земельным участком в границах территории объекта культурного наследия; - документация, за исключением научных отчетов о выполненных археологических полевых работах, содержащая результаты исследований, в соответствии с которыми определяется наличие или отсутствие

		<p>объектов, обладающих признаками объекта культурного наследия, на земельных участках, подлежащих воздействию земляных, строительных, мелиоративных, хозяйственных работ, указанных в статье 30 Федерального закона работ по использованию лесов и иных работ.</p>
24.	Прямухин Алексей Николаевич	<ul style="list-style-type: none"> - выявленные объекты культурного наследия в целях обоснования целесообразности включения данных объектов в реестр; - документы, обосновывающие включение объектов культурного наследия в реестр; - земли, подлежащие воздействию земляных, строительных, мелиоративных, хозяйственных работ, предусмотренных статьей 25 Лесного кодекса Российской Федерации работ по использованию лесов (за исключением работ, указанных в пунктах 3, 4 и 7 части 1 статьи 25 Лесного кодекса Российской Федерации) и иных работ, в случае, если указанные земли расположены в границах территорий, утвержденных в соответствии с пунктом 34.2 пункта 1 статьи 9 Федерального закона; - документация или разделы документации, обосновывающие меры по обеспечению сохранности объекта культурного наследия, включенного в реестр, выявленного объекта культурного наследия либо объекта, обладающего признаками объекта культурного наследия, при проведении земляных, мелиоративных, хозяйственных работ, указанных в статье 30 Федерального закона работ по использованию лесов и иных работ в границах территории объекта культурного наследия либо на земельном участке, непосредственно связанном с земельным участком в границах территории объекта культурного наследия; - документация, за исключением научных отчетов о выполненных археологических полевых работах, содержащая результаты исследований, в соответствии с которыми определяется наличие или отсутствие объектов, обладающих признаками объекта культурного наследия, на земельных участках, подлежащих воздействию земляных, строительных, мелиоративных, хозяйственных работ, указанных в статье 30 Федерального закона работ по использованию лесов и иных работ.

25.	Сахновский Виктор Александрович	<ul style="list-style-type: none"> - выявленные объекты культурного наследия в целях обоснования целесообразности включения данных объектов в реестр; - документы, обосновывающие включение объектов культурного наследия в реестр; - проектная документация на проведение работ по сохранению объектов культурного наследия; - документация или разделы документации, обосновывающие меры по обеспечению сохранности объекта культурного наследия, включенного в реестр, выявленного объекта культурного наследия либо объекта, обладающего признаками объекта культурного наследия, при проведении земляных, мелиоративных, хозяйственных работ, указанных в статье 30 Федерального закона работ по использованию лесов и иных работ в границах территории объекта культурного наследия либо на земельном участке, непосредственно связанном с земельным участком в границах территории объекта культурного наследия.
26.	Субботин Андрей Викторович	<ul style="list-style-type: none"> - выявленные объекты культурного наследия в целях обоснования целесообразности включения данных объектов в реестр; - документы, обосновывающие включение объектов культурного наследия в реестр; - документы, обосновывающие исключение объектов культурного наследия из реестра; - земли, подлежащие воздействию земляных, строительных, мелиоративных, хозяйственных работ, предусмотренных статьей 25 Лесного кодекса Российской Федерации работ по использованию лесов (за исключением работ, указанных в пунктах 3, 4 и 7 части 1 статьи 25 Лесного кодекса Российской Федерации) и иных работ, в случае, если указанные земли расположены в границах территорий, утвержденных в соответствии с пунктом 34.2 пункта 1 статьи 9 Федерального закона; - документация или разделы документации, обосновывающие меры по обеспечению сохранности объекта культурного наследия, включенного в реестр, выявленного объекта культурного наследия либо объекта, обладающего признаками объекта культурного наследия, при проведении земляных, мелиоративных, хозяйственных работ, указанных в статье 30 Федерального закона работ по использованию лесов и иных работ в границах территории объекта культурного

		<p>наследия либо на земельном участке, непосредственно связанном с земельным участком в границах территории объекта культурного наследия;</p> <ul style="list-style-type: none"> - документация, за исключением научных отчетов о выполненных археологических полевых работах, содержащая результаты исследований, в соответствии с которыми определяется наличие или отсутствие объектов, обладающих признаками объекта культурного наследия, на земельных участках, подлежащих воздействию земляных, строительных, мелиоративных, хозяйственных работ, указанных в статье 30 Федерального закона работ по использованию лесов и иных работ.
27.	Сурков Алексей Владимирович	<ul style="list-style-type: none"> - выявленные объекты культурного наследия в целях обоснования целесообразности включения данных объектов в реестр; - документы, обосновывающие включение объектов культурного наследия в реестр; - документация или разделы документации, обосновывающие меры по обеспечению сохранности объекта культурного наследия, включенного в реестр, выявленного объекта культурного наследия либо объекта, обладающего признаками объекта культурного наследия, при проведении земляных, мелиоративных, хозяйственных работ, указанных в статье 30 Федерального закона работ по использованию лесов и иных работ в границах территории объекта культурного наследия либо на земельном участке, непосредственно связанном с земельным участком в границах территории объекта культурного наследия; - документация, за исключением научных отчетов о выполненных археологических полевых работах, содержащая результаты исследований, в соответствии с которыми определяется наличие или отсутствие объектов, обладающих признаками объекта культурного наследия, на земельных участках, подлежащих воздействию земляных, строительных, мелиоративных, хозяйственных работ, указанных в статье 30 Федерального закона работ по использованию лесов и иных работ.
28.	Тарновский Владимир Викторович	<ul style="list-style-type: none"> - выявленные объекты культурного наследия в целях обоснования целесообразности включения данных объектов в реестр; - документы, обосновывающие включение объектов культурного наследия в реестр;

Приложение 13

**Выдержки из приказа № 235 от 01.03.2022 г.
«Об утверждении статуса аттестованного эксперта по
проведению государственной историко-культурной
экспертизы»**



**МИНИСТЕРСТВО КУЛЬТУРЫ
РОССИЙСКОЙ ФЕДЕРАЦИИ**

ПРИКАЗ

от 1 марта 2022 г.

Москва

№ 235

**Об аттестации экспертов по проведению государственной
историко-культурной экспертизы**

В соответствии с Федеральным законом от 25 июня 2002 г. № 73-ФЗ «Об объектах культурного наследия (памятниках истории и культуры) народов Российской Федерации», пунктом 9 Положения о государственной историко-культурной экспертизе, утвержденного постановлением Правительства Российской Федерации от 15 июля 2009 г. № 569, Положением о порядке аттестации экспертов по проведению государственной историко-культурной экспертизы, утвержденным приказом Минкультуры России от 26 августа 2010 г. № 563 (в редакции приказа Минкультуры России от 17 октября 2011 г. № 1003), руководствуясь Положением об аттестационной комиссии Минкультуры России, утвержденным приказом Минкультуры России от 29 декабря 2011 г. № 1276, протоколом заседания аттестационной комиссии Министерства культуры Российской Федерации по аттестации экспертов по проведению государственной историко-культурной экспертизы от 17 февраля 2022 г.,
п р и к а з ы в а ю:

1. Аттестовать экспертов по проведению государственной историко-культурной экспертизы согласно приложению к настоящему приказу.

2. Департаменту государственной охраны культурного наследия (Р.А.Рыбало) обеспечить размещение информации об аттестованных экспертах на официальном сайте Минкультуры России в сети Интернет.

3. Контроль за исполнением настоящего приказа оставляю за собой.

Первый заместитель Министра



С.Г.Обрывалин

Приложение
к приказу Министерства культуры
Российской Федерации
от « 1 » мая 2022 г.
№ 255

Аттестованные эксперты по проведению
государственной историко-культурной экспертизы

№ п/ п	Фамилия, имя, отчество соискателя	Решение о присвоении статуса аттестованного эксперта:
1.	Мялк Анна Вадимовна	<ul style="list-style-type: none"> - выявленные объекты культурного наследия в целях обоснования целесообразности включения данных объектов в реестр; - документы, обосновывающие включение объектов культурного наследия в реестр; - документы, обосновывающие исключение объектов культурного наследия из реестра; - документы, обосновывающие изменение категории историко-культурного значения объекта культурного наследия; - документы, обосновывающие отнесение объекта культурного наследия к историко-культурным заповедникам, особо ценным объектам культурного наследия народов Российской Федерации либо объектам всемирного культурного и природного наследия; - проектная документация на проведение работ по сохранению объектов культурного наследия; - документация или разделы документации, обосновывающие меры по обеспечению сохранности объекта культурного наследия, включенного в реестр, выявленного объекта культурного наследия либо объекта, обладающего признаками объекта культурного наследия, при проведении земляных, мелиоративных, хозяйственных работ, указанных в статье 30 Федерального закона от 25.06.2002 № 73-ФЗ «Об объектах культурного наследия (памятниках истории и культуры) народов Российской Федерации» (далее – Федеральный закон) работ по использованию лесов и иных работ в границах территории объекта культурного наследия либо на земельном участке, непосредственно

		<p>связанном с земельным участком в границах территории объекта культурного наследия;</p> <ul style="list-style-type: none"> - проекты зон охраны объекта культурного наследия; - документация, обосновывающая границы защитной зоны объекта культурного наследия.
24.	Рубель Александр Андреевич	<ul style="list-style-type: none"> - проекты зон охраны объекта культурного наследия.
25.	Садыков Тимур Рашитович	<ul style="list-style-type: none"> - выявленные объекты культурного наследия в целях обоснования целесообразности включения данных объектов в реестр; - документы, обосновывающие включение объектов культурного наследия в реестр.
26.	Соловьев Сергей Львович	<ul style="list-style-type: none"> - выявленные объекты культурного наследия в целях обоснования целесообразности включения данных объектов в реестр; - земли, подлежащие воздействию земляных, строительных, мелиоративных, хозяйственных работ, предусмотренных статьей 25 Лесного кодекса Российской Федерации работ по использованию лесов (за исключением работ, указанных в пунктах 3, 4 и 7 части 1 статьи 25 Лесного кодекса Российской Федерации) и иных работ, в случае, если указанные земли расположены в границах территорий, утвержденных в соответствии с пунктом 34.2 пункта 1 статьи 9 Федерального закона; - документы, обосновывающие включение объектов культурного наследия в реестр; - документы, обосновывающие исключение объектов культурного наследия из реестра; - документация, за исключением научных отчетов о выполненных археологических полевых работах, содержащая результаты исследований, в соответствии с которыми определяется наличие или отсутствие объектов, обладающих признаками объекта культурного наследия, на земельных участках, подлежащих воздействию земляных, строительных, мелиоративных, хозяйственных работ, указанных в статье 30 Федерального закона работ по использованию лесов и иных работ; - документация или разделы документации, обосновывающие меры по обеспечению сохранности объекта культурного наследия, включенного в реестр, выявленного объекта культурного наследия либо

		объекта, обладающего признаками объекта культурного наследия, при проведении земляных, мелиоративных, хозяйственных работ, указанных в статье 30 Федерального закона работ по использованию лесов и иных работ в границах территории объекта культурного наследия либо на земельном участке, непосредственно связанном с земельным участком в границах территории объекта культурного наследия.
27.	Шумилова Ольга Викторовна	- проектная документация на проведение работ по сохранению объектов культурного наследия.
28.	Юдин Александр Иванович	<ul style="list-style-type: none"> - выявленные объекты культурного наследия в целях обоснования целесообразности включения данных объектов в реестр; - земли, подлежащие воздействию земляных, строительных, мелиоративных, хозяйственных работ, предусмотренных статьей 25 Лесного кодекса Российской Федерации работ по использованию лесов (за исключением работ, указанных в пунктах 3, 4 и 7 части 1 статьи 25 Лесного кодекса Российской Федерации) и иных работ, в случае, если указанные земли расположены в границах территорий, утвержденных в соответствии с пунктом 34.2 пункта 1 статьи 9 Федерального закона; - документы, обосновывающие включение объектов культурного наследия в реестр; - документы, обосновывающие исключение объектов культурного наследия из реестра; - документация, за исключением научных отчетов о выполненных археологических полевых работах, содержащая результаты исследований, в соответствии с которыми определяется наличие или отсутствие объектов, обладающих признаками объекта культурного наследия, на земельных участках, подлежащих воздействию земляных, строительных, мелиоративных, хозяйственных работ, указанных в статье 30 Федерального закона работ по использованию лесов и иных работ; - документация или разделы документации, обосновывающие меры по обеспечению сохранности объекта культурного наследия, включенного в реестр, выявленного объекта культурного наследия либо объекта, обладающего признаками объекта культурного наследия, при проведении земляных, мелиоративных, хозяйственных работ, указанных в статье 30

		Федерального закона работ по использованию лесов и иных работ в границах территории объекта культурного наследия либо на земельном участке, непосредственно связанном с земельным участком в границах территории объекта культурного наследия.
--	--	--
