



**ФЕДЕРАЛЬНОЕ ГОСУДАРСТВЕННОЕ БЮДЖЕТНОЕ УЧРЕЖДЕНИЕ НАУКИ
ИНСТИТУТ ИСТОРИИ МАТЕРИАЛЬНОЙ КУЛЬТУРЫ
РОССИЙСКОЙ АКАДЕМИИ НАУК (ИИМК РАН)**

Дворцовая наб., 18, лит. А, Санкт-Петербург, 191186
тел. +7 (812) 5715092, факс +7 (812) 5716271, Эл. почта: admin@archo.ru
ОКПО: 02698499, ОГРН: 1027809188527, ИНН: 7825004658, КПП: 784101001

УТВЕРЖДАЮ

Заместитель директора ИИМК РАН

Соловьева Н.Ф.

«12» октября 2023 г.

Акт государственной историко-культурной экспертизы земельного участка, подлежащего воздействию земляных, строительных, мелноративных и (или) хозяйственных работ, предусмотренных статьей 25 Лесного кодекса Российской Федерации работ по использованию лесов (за исключением работ, указанных в пунктах 3, 4 и 7 части 1 статьи 25 Лесного кодекса Российской Федерации) и иных работ в случае, если федеральный орган охраны объектов культурного наследия и орган охраны объектов культурного наследия субъекта Российской Федерации не имеют данных об отсутствии на указанных землях объектов археологического наследия, включенных в реестр, и выявленных объектов археологического наследия (земельного участка по адресу: Санкт-Петербург, муниципальный округ №75, улица Олеко Дундича, участок 151 (кадастровый номер: 78:13:0007443:7347)

Заказчик: ООО «ГПС»

**г. Санкт-Петербург
Фрунзенский район
2023**

Акт государственной историко-культурной экспертизы земельного участка, подлежащего воздействию земляных, строительных, мелноративных и (или) хозяйственных работ, предусмотренных статьей 25 Лесного кодекса Российской Федерации работ по использованию лесов (за исключением работ, указанных в пунктах 3, 4 и 7 части 1 статьи 25 Лесного кодекса Российской Федерации) и иных работ в случае, если федеральный орган охраны объектов культурного наследия и орган охраны объектов культурного наследия субъекта Российской Федерации не имеют данных об отсутствии на указанных землях объектов археологического наследия, включенных в реестр, и выявленных объектов археологического наследия (земельного участка по адресу: Санкт-Петербург, муниципальный округ №75, улица Олеко Дундича, участок 151 (кадастровый номер: 78:13:0007443:7347)

Настоящий акт государственной историко-культурной экспертизы составлен в соответствии с Положением о государственной историко-культурной экспертизе, утвержденным постановлением Правительства Российской Федерации от 15 июля 2009 г. № 569.

Дата начала проведения экспертизы: «06» августа 2023 г.

Дата окончания экспертизы: «12» октября 2023 г.

Место проведения экспертизы: Санкт-Петербург, Фрунзенский район

Заказчик экспертизы: ООО «ГПС»

Юридический/почтовый адрес: 190020, Санкт-Петербург,
пр. Рижский, дом 41, литер А, помещение 1Н, комн. 58
ИНН 7814458603
ОГРН 1107847020380
эл. адрес: info@gps-spb.com
тел.: 8 (812) 449-99-79

Сведения об экспертной организации:

Полное наименование	Федеральное государственное бюджетное учреждение науки Институт истории материальной культуры Российской академии наук
Краткое наименование	ИИМК РАН
Организационно-правовая форма	Федеральное государственное бюджетное учреждение науки

Ведомственная принадлежность	Министерство науки и высшего образования Российской Федерации
Адрес	Российская Федерация, 191186, Санкт-Петербург, Дворцовая наб. 18, лит. А
Реквизиты	ИНН 7825004658 КПП 784101001 ОГРН: 1027809188527 ОКПО: 0269849 ОКВЭД 72.20

На основании пп. б) п.7 Положения о государственной историко-культурной экспертизе, утвержденного постановлением Правительства Российской Федерации от 15 июля 2009 г. № 569 (в редакции от 27.04.2017) ИИМК РАН соответствует требованию в части кадрового состава, как юридическое лицо, привлекаемое в качестве эксперта (см. Приложение 9).

Сведения об эксперте:

Фамилия, имя, отчество	Субботин Андрей Викторович
Образование	высшее
Специальность	история
Ученая степень (звание)	кандидат исторических наук
Стаж работы	47 лет
Место работы и должность	ст.н.с. ИИМК РАН
Реквизиты аттестации	Государственный эксперт по проведению историко-культурной экспертизы (приказ Министерства культуры Российской Федерации № 1668 от 11.10.2021 г. «Об утверждении статуса аттестованного эксперта по проведению государственной историко-культурной экспертизы» (п. 3б)) Объекты экспертизы: <ul style="list-style-type: none"> - выявленные объекты культурного наследия в целях обоснования целесообразности включения данных объектов в реестр; - документы, обосновывающие включение объектов культурного наследия в реестр; - документы, обосновывающие исключение объектов культурного наследия из реестра; - земли, подлежащие воздействию земляных, строительных, мелиоративных, хозяйственных работ, предусмотренных статьей 25 Лесного кодекса

	<p>Российской Федерации работ по использованию лесов (за исключением работ, указанных в пунктах 3, 4 и 7 части 1 статьи 25 Лесного кодекса Российской Федерации) и иных работ, в случае, если указанные земли расположены в границах территорий, утвержденных в соответствии с пунктом 34.2 пункта 1 статьи 9 Федерального закона;</p> <ul style="list-style-type: none"> - документация или разделы документации, обосновывающие меры по обеспечению сохранности объекта культурного наследия, включенного в реестр, выявленного объекта культурного наследия либо объекта, обладающего признаками объекта культурного наследия, при проведении земляных, мелиоративных, хозяйственных работ, указанных в настоящей статье работ, указанных в статье 30 Федерального закона работ по использованию лесов и иных работ в границах территории объекта культурного наследия либо на земельном участке, непосредственно связанном с земельным участком в границах территории объекта культурного наследия; - документация, за исключением научных отчетов о выполненных археологических полевых работах, содержащая результаты исследований, в соответствии с которыми определяется наличие или отсутствие объектов, обладающих признаками объекта культурного наследия, на земельных участках, подлежащих воздействию земляных, строительных, мелиоративных, хозяйственных работ, указанных в статье 30 Федерального закона работ по использованию лесов и иных работ
--	---

В соответствии с законодательством Российской Федерации эксперт несет ответственность за достоверность сведений, изложенных в заключении экспертизы.

Эксперт Субботин А.В.

Отношения к заказчику

Экспертная организация:

- не участвует в разработке проектной документации на строительство, расширение, реконструкцию, техническое перевооружение, консервацию и ликвидацию, и иное хозяйственное освоение объекта или объектов, в отношении которых проводится экспертиза, или подобной проектной документации;
- не участвует в проектировании или конструировании, изготовлении, поставке,

монтаже, ремонте, покупке, владении, эксплуатации или обслуживании технических устройств, применяемых на объекте или других объектах, в отношении которых проводится экспертиза, или подобных конкурентных технических устройств;

- не участвует в проектировании или конструировании, строительстве, ремонте, покупке, владении, эксплуатации или обслуживании зданий и сооружений на объекте или других объектах, в отношении которых проводится экспертиза, или подобных конкурентных зданий и сооружений;
- не имеет с заказчиком отношений общего владения; не имеет с заказчиком конфликта интересов;
- не подлежит непосредственной отчетности тому же вышестоящему управляющему органу, что и заказчик экспертизы;
- не выполняет функции официального представителя заказчика.

Эксперт:

- не имеет родственных связей с заказчиком (его должностными лицами, работниками);
- не состоит в трудовых отношениях с заказчиком;
- не имеет долговых или иных имущественных обязательств перед заказчиком (его должностным лицом или работником), а также заказчик (его должностное лицо или работник) не имеет долговых или иных имущественных обязательств перед экспертом;
- не владеет ценными бумагами, акциями (долями участия, паями в уставных (складочных) капиталах) заказчика;
- не заинтересован в результатах исследований и решений, вытекающих из заключения экспертизы, с целью получения выгоды в виде денег, ценностей, иного имущества, услуг имущественного характера или имущественных прав для себя или третьих лиц.

Основание проведения государственной историко-культурной экспертизы

1. Федеральный закон от 25.06.2002 № 73-ФЗ «Об объектах культурного наследия (памятниках истории и культуры) народов Российской Федерации».

2. Положение о государственной историко-культурной экспертизе, утвержденное Постановлением Правительства РФ от 15.07.2009 № 569 и последующие дополнения к нему.

3. Договор между ИИМК РАН и Заказчиком №13-23-ПИР/ДП-10 от 06 августа 2023 года, Дополнительное соглашение №1 от 23 августа 2023 года.

4. Письмо Комитета по государственному контролю, использованию и охране памятников истории и культуры Правительства Санкт-Петербурга № 01-43-14085/23-0-1 от 14.07.2023 г.

Цель и объект экспертизы

Цель экспертизы: определение наличия или отсутствия объектов археологического наследия, включенных в реестр, и выявленных объектов археологического наследия, на земельном участке по адресу: Санкт-Петербург, муниципальный округ №75, улица Олеко Дундича, участок 151 (кадастровый номер: 78:13:0007443:7347), подлежащем воздействию земляных, строительных, мелиоративных, хозяйственных работ, предусмотренных статьей 25 Лесного кодекса Российской Федерации работ по использованию лесов (за исключением работ, указанных в пунктах 3, 4 и 7 части 1 статьи 25 Лесного кодекса Российской Федерации) и иных работ.

Объект экспертизы: земельный участок по адресу: Санкт-Петербург, муниципальный округ №75, улица Олеко Дундича, участок 151 (кадастровый номер: 78:13:0007443:7347), подлежащий воздействию земляных, строительных, мелиоративных, хозяйственных работ, предусмотренных статьей 25 Лесного кодекса Российской Федерации работ по использованию лесов (за исключением работ, указанных в пунктах 3, 4 и 7 части 1 статьи 25 Лесного кодекса Российской Федерации) и иных работ.

Перечень документов, представленных Заказчиком

- Копия письма Комитета по государственному контролю, использованию и охране памятников истории и культуры Правительства Санкт-Петербурга № 01-43-14085/23-0-1 от 14.07.2023 г.
- Схема расположения земельного участка на кадастровой карте территории.
- Копия градостроительного плана земельного участка № РФ-78-1-71-000-2022-3431.
- Копия Выписки из Единого государственного реестра недвижимости об объекте недвижимости № КУВИ-001/2023-175743171 от 02.08.2023 г.

Перечень документов и материалов, привлекаемых при проведении экспертизы, а также использованной для нее специальной, технической и справочной литературы

1. Основы законодательства Российской Федерации о культуре, утв. Верховным Советом РФ 9 октября 1992 г. N 3612-1.

2. Федеральный закон РФ от 25 июня 2002 г. №73-ФЗ "Об объектах культурного наследия (памятниках истории и культуры) народов Российской Федерации".

3. Положение о государственной историко-культурной экспертизе, утв. Постановлением Правительства от 15 июля 2009 г. № 569.

4. Правила выдачи, приостановления и прекращения действия разрешений (открытых листов) на проведение работ по выявлению и изучению объектов археологического наследия, включая работы, имеющие целью поиск и изъятие археологических предметов (утв. Постановлением Правительства РФ №1893 от 24 октября 2022 г.).

5. Положение о порядке проведения археологических полевых работ и составления научной отчетной документации, утвержденное постановлением Бюро Отделения историко-филологических наук Российской академии наук от №15 от 12 апреля 2023 г.

6. Приказ Министерства культуры Российской Федерации от 1 сентября 2015 г. N 2328 "Об утверждении перечня отдельных сведений об объектах археологического наследия, которые не подлежат опубликованию".

7. Закон Санкт-Петербурга от 12.7.2007 N 333-64 «Об охране объектов культурного наследия в Санкт-Петербурге».

8. Закон Санкт-Петербурга от 19 января 2009 г. №820-7 "О границах объединенных зон охраны объектов культурного наследия, расположенных на территории Санкт-Петербурга, режимах использования земель и требованиях к градостроительным регламентам в границах указанных зон".

9. Положение о едином государственном реестре объектов культурного наследия (памятников истории и культуры) народов Российской Федерации, утвержденное приказом Министерства культуры Российской Федерации от 30.10.2011 № 954.

10. Большая топонимическая энциклопедия Санкт-Петербурга / под ред. А. Г. Владимировича. – СПб.: ЛИК, 2013.

11. Геологический атлас Санкт-Петербурга. //Отв. ред. Филипов Н.Б.// 2009. СПб.:«Комильфо».

12. Глезеров С.Е. Исторические районы от А до Я. СПб. 2013.

13. Городилов А.Ю. Производственный комплекс позднего Средневековья-раннего Нового времени на реке Ижора. // Бюллетень Института истории материальной культуры Российской академии наук (охранная археология). №9. науч. ред. Н.Ф. Соловьева. ИИМК РАН. Спб.: Изд-во «Невская книжная типография». 2019. С. 9-40.

14. Крийска А., Герасимов Д.В. Период позднего мезолита в восточной части Балтийского моря: формирование берегового расселения от Рижского залива до

Выборгского. // От Балтики до Урала: изыскания по археологии. Сыктывкар. 2014. С. 5-36.

15. Кулькова М.А., Сапелко Т.В., Лудикова А.В., Кузнецов Д.Д., Субетто Д.А., Нестеров Е.М., Гусенцова Т.М., Сорокин П.Е. Палеогеография и археология стоянок неолита - раннего металла в устье реки Охты (Санкт-Петербург) // Известия Русского Географического общества. 2010. Том 142. Выпуск 6.

16. Курбатов А. В. Обувь первых строителей Петербурга (по материалам раскопок на ул. Сытнинской в 2013–2014 гг.) // Бюллетень Института истории материальной культуры Российской академии наук (охранная археология). №5. науч. ред. Н.Ф. Соловьева. ИИМК РАН. Спб.: Изд-во «Невская книжная типография». 2015.

17. Лапшин В.А. Полный научно-технический отчет. Историко-культурное научное археологическое обследование (разведки) с целью проведения государственной историко-культурной экспертизы земельного участка по объекту «Строительство спортивного объекта—стрелкового комплекса» по адресу: Санкт-Петербург, поселок Шушары, территория предприятия Ленсоветовское, участок 611 (кадастровый номер 78:42:0015109:30). 2021.

18. Лапшин В.А., Семенов С.А. Мониторинг и охранные мероприятия, проведенные ИИМК РАН на территории Ленинградской области в 2005-2009 гг. // Археологические памятники России: Охрана и мониторинг. Группа археологического мониторинга ИИМК РАН (2001-2010). СПб: «Инфо ОЛ». 2012. С. 7- 17.

19. Историко-статистические сведения о С.-Петербургской епархии. Вып. 8. СПб. 1884.

20. Переписная оброчная книга Водской пятины. Первая половина. Санкт-Петербург. 1868.

21. Сорокин П. Е. О системе расселения в Приневье в допетровское время // Сельская Русь в IX–XVI вв. М. 2008. С. 351-362.

22. Культурно-историческая стратиграфия Охтинского мыса. // Археологическое наследие Санкт-Петербурга. Вып. 4. Спб. 2014 С.25-55.

23. Сорокин П.Е. Окрестности Петербурга. Из истории Ижорской земли. Спб. – «Центрполиграф». 2017.

24. Ширококов И. Г., Учанева Е. Н. Первые строители Петербурга: некоторые результаты изучения скелетных останков из коллективных захоронений в районе ул. Сытнинской // Бюллетень Института истории материальной культуры Российской академии наук (охранная археология). №5. науч. ред. Н.Ф. Соловьева. ИИМК РАН. Спб.: Изд-во «Невская книжная типография». 2015.

Сведения об обстоятельствах, повлиявших на процесс проведения и результаты экспертизы

Обстоятельства, повлиявшие на процесс проведения и результаты экспертизы, отсутствуют.

Сведения о проведенных исследованиях

В процессе государственной историко-культурной экспертизы:

- проведены полевые научно-исследовательские археологические работы (разведки);
- подготовлен отчет о проведении полевых научно-исследовательских археологических работ;
- выполнен анализ действующего законодательства в сфере охраны культурного наследия;
- выполнен анализ документов и материалов, полученных для проведения экспертизы по объекту с формулировкой выводов;
- оформлены результаты государственной историко-культурной экспертизы в виде Акта.

Факты и сведения, выявленные и установленные в результате проведенных исследований

Объектом государственной историко-культурной экспертизы стал земельный участок по адресу: Санкт-Петербург, муниципальный округ №75, улица Олеко Дундича, участок 151 (кадастровый номер: 78:13:0007443:7347). Участок располагается в зоне многоквартирной жилой застройки и представляет собой многоугольник неправильной формы общей площадью 0,77 га.

Рельеф участка ровный, без резких перепадов высот, характер образования техногенный. На всей территории, кроме западной части участка, произрастают кустарники и молодые невысокие деревья. Дневная поверхность представлена газоном. По северо-восточной части участка проходит грунтовая дорожка шириной не более 1 м, пролегающая вдоль оси запад-восток. В восточном углу участка располагается огороженная площадка с набивным покрытием.

Согласно плану, предоставленному заказчиком, в северо-восточной части участка обследования располагаются подземные электрические кабели и канализационные трубы. В юго-западном углу участка коммуникации представлены телефонными кабелями, кабелями высокого напряжения, канализацией и теплосетью. Вдоль всей западной границы по участку обследования проходит канализационная

труба. Участки с обозначенными подземными коммуникациями были признаны непригодными для размещения археологического шурфа.

Историко-культурное научное археологическое обследование (разведки) с целью проведения государственной историко-культурной экспертизы земельного участка по адресу: Санкт-Петербург, муниципальный округ №75, улица Олеко Дундича, участок 151 (кадастровый номер: 78:13:0007443:7347) проводилось в сентябре 2023 г. сотрудниками археологической экспедиции Центра спасательной археологии ИИМК РАН под руководством заместителя директора ИИМК РАН Соловьевой Н.Ф. Работы осуществлялись на основании Договора №13-23-ПИР/ДП-10 от 06 августа 2023 года и Дополнительного соглашения №1 от 23 августа 2023 года, заключённого между ИИМК РАН и ООО «ГПС» и разрешения (Открытого листа) № 0065-2023 от 10 февраля 2023 г., выданного Соловьевой Наталье Федоровне на право производства археологических полевых работ (археологических разведок) на земельных участках в Адмиралтейском, Василеостровском, Выборгском, Калининском, Кировском, Колпинском, Красногвардейском, Красносельском, Кронштадтском, Курортном, Московском, Невском, Петроградском, Петродворцовом, Приморском, Пушкинском, Фрунзенском и Центральном районах г. Санкт-Петербурга. Срок действия Открытого листа с 10 февраля 2023 года по 20 января 2024 года. Исследования проводились во исполнение требований Федерального закона № 73-ФЗ от 25 июня 2002 «Об объектах культурного наследия (памятниках истории и культуры) народов Российской Федерации».

Границы участка, подлежащего археологическому обследованию, предоставлены ООО «ГПС». Объемы изыскательских работ определялись исходя из площади земельного участка на основании исходных материалов, представленных Заказчиком работ, с учетом существующих методических рекомендаций. При проведении исследований эксперт опирался на предоставленные ООО «ГПС» документы, сведения и картографические материалы, а также открытые данные, предоставляемые федеральными и региональными органами власти: Публичная кадастровая карта (<http://pkk5.gosreestr.ru>), Геоинформационная система Санкт-Петербурга (<http://rgis.spb.ru>). В документах, представленных Заказчиком для проведения экспертизы, несоответствий не выявлено.

До начала полевых археологических работ ИИМК РАН были выполнены историко-библиографические изыскания и анализ опубликованных данных по территории, расположенной вблизи земельного участка на предмет наличия объектов археологического наследия и археологической изученности территории. Результаты данных исследований представлены в полном научно-техническом отчете (Прил. 3).

Фрунзенский район – административно-территориальная единица на востоке центральной части Санкт-Петербурга. Граничит с Адмиралтейским, Невским, Центральным, Московским, Пушкинским и Колпинским районами. Фрунзенский район был образован 9 апреля 1936 года из частей упразднённого Центрального и Смольнинского районов, тогда многие его южные территории продолжали входить в состав Московского. Современные границы Фрунзенский район приобрёл в 1961 году. Названа в честь военачальника Красной армии во время Гражданской войны М.В. Фрунзе.

Улица Олеко Дундича – улица на юге Фрунзенского района Санкт-Петербурга. Проходит от Балканской до Софийской улицы. Названа в честь балканского революционера Олеко Дундича.

Первые люди на территории современного Санкт-Петербурга и области появились с началом голоцена, около 10 тыс. лет назад. Археологические памятники эпохи мезолита (10-6 тыс. лет назад) на территории города не известны, ближайшие стоянки этого времени расположены на Карельском перешейке и южном побережье Финского залива (Крийска, Герасимов, 2014, С. 33).

Значительно более широко в регионе представлены памятники неолита и раннего металла. В пределах современных административных границ Петербурга расположены стоянки на Охтинском мысу, в районе площади Мужества и на берегу Лахтинского Разлива. Целая серия памятников каменного века известна в Сестрорецке (Кулькова, Сопелко, Лудикова и др, 2010, с. 13; Лапшин, 1995, с. 175-177). Стоянки и местонахождения эпохи неолита расположены по берегам рек и озер. Начало неолитической эпохи на Северо-Западе России соответствует началу голоценового климатического оптимума и максимуму Литориновой трансгрессии, что соответствует времени около 6 000 л. н. Возникновение неглубоких заливов и проток между Ладожским озером и морем, а также потепление климата, создали благоприятные для жизни человека условия.

Основным находками на памятниках неолита и раннего металла являются фрагменты керамики, орудия и отщепы из кремня, сланца и кварца.

Археологические памятники раннего железного века в пределах города и его ближайших окрестностей, практически, не известны. С этим периодом связаны лишь отдельные находки и комплексы из раскопок на Охтинском мысу, а также маловыразительный культурный слой с поселения Войсковорова (Сорокин, 2014, С. 25-55, Городилов, 2019, С. 9). Последнее, в административном отношении, относится уже к Ленинградской области.

Ситуация резко меняется в раннем Средневековье, в VII-VIII вв. в регионе происходит становление центров постоянного населения. Формируется местный рынок, обслуживающий транснациональную торговлю (Сорокин, 2008, С. 352). Финский залив, Нева и Ладожское озеро, в эпоху викингов, являются важными

звеньями трансевропейских торговых путей, проходящих из Балтийского моря, через всю Русскую равнину, в Средиземное и Каспийское моря. Крупнейшим торгово-ремесленным центром региона в этот период становится, возникшая в середине VIII века Ладога. Город расположен в устье Волхова, что позволяло его населению контролировать важный участок торгового пути. Коренным населением Приневских земель в Средние века были фино-угорские племена: водь и ижора. В то же время, согласно археологическим данным, население Ладоги состояло, по крайней мере, из трех этнических групп: скандинавов, славян и финнов.

Достоверные сведения о поселениях и могильниках эпохи викингов в пределах городской черты Санкт-Петербурга отсутствуют, хотя известно несколько кладов куфических монет, найденных в первой половине XX века в Петергофе, Мартышкине и у Галерной гавани в устье Невы (Сорокин, 2008, С. 353-354).

Территория современного Петербурга в Средние века была частью Новгородской земли и входила в Ореховский уезд, Корельской половины Водской пятины. К концу XIII в. все прибалтийско-финские племена попадают в зависимость от своих могущественных соседей: суоми и хяме – от шведов; карелы, водь, ижора, вепсы и чудь – от новгородцев (Сакса, 2010, С. 142). Территории, расположенные на стыке новгородской и шведской зон влияния и сбора дани, становились ареной постоянных набегов и военных походов, на протяжении всего XIII века (подробнее: Сорокин, 2017, С. 32-34).

Первым крупным военным предприятием шведов для установления контроля над северо-западными окраинами Новгородской земли, стал поход 1240 года, закончившийся Невской битвой. Сражение произошло на берегу Невы, в устье реки Ижоры. В ходе битвы войска новгородского князя Александра Ярославовича нанесли поражение шведскому войску во главе с ярлом Биргером. Несмотря на решительную победу новгородцев, противостояние в Невских землях продолжилось. В 1283 году шведы, пройдя через Неву, вновь совершили набег на новгородские земли, но на обратном пути были перехвачены новгородцами на реке Неве. На следующий год новый отряд шведов был разгромлен новгородцами в устье Невы.

К концу XIII века шведская экспансия в Карелии и Приневье стала носить более последовательный характер. В 1293 году, в ходе третьего шведского крестового похода, маршал Торгильс Кнутсон основали в устье Воуксы крепость Выборг, чем окончательно закрепил власть королевства на западе Карельского перешейка. В 1300 году, по его же инициативе, в устье Охты (сейчас на этом месте находится район Петербурга Малая Охта) была основана крепость Ландскрона. Место, где была поставлена Ландскрона, представляло чрезвычайно удобный для устройства укреплений участок, Нева и Охта образуют здесь крутой мыс, окруженный водой с трех сторон. Как было установлено, в ходе археологических раскопок крепость представляла собой прямоугольное древо-земляное укрепление, окруженное двумя

рвами. Несмотря на то, что Ландскрона представляла собой достаточно серьезное для своего времени укрепление, на следующий после основания год она была захвачена новгородскими войсками и срыта. Археологизированные остатки крепости были исследованы в ходе раскопок П.Е. Сорокина на Охтинском мысу в 1990-х-2000-х годах, и на сегодняшний день, остаются крупнейшим и наиболее изученным средневековым памятником в пределах Санкт-Петербурга.

К концу первой четверти XIV века новгородско-шведское противостояние в регионе окончательно сошло на нет. В 1322 году шведы совершили неудачный поход на крепость Корелу, а новгородцы в свою очередь, также безуспешно осаждали Выборг. Все это привело к заключению в 1323 году Ореховецкого мирного договора, по которому была установлена четкая граница между Шведским королевством и Новгородской республикой. Договор сохранял силу вплоть до 1595 года, согласно ему, граница между государствами прошла по реке Сестре, и территория современного Петербурга была закреплена за Новгородом.

В XIV-XV века новгородцы начинают колонизировать территорию Приневья. Основной административной единицей Новгородского государства в этих землях была Водская пятина. В конце XV века Новгородская республика проиграла противостояние с Московским княжеством и утратила независимость, все её земли, включая Приневье, перешли под власть Москвы. Территории в устье Невы, после завоевания Новгорода, принадлежали Великому князю, в Писцовой книге 1500 г. они названы волостью «на реке Неве, у моря» и «деревни на усть Охты». Согласно Переписной книге, упомянуты три деревни и сельцо (Сорокин, 2014, С. 38).

В XVI веке, на Охтинском мысу, где в начале XIV века стояла Ландскрона, возникает торговый городок Невское устье, о котором имеются отрывочные сведения в документах того времени. Культурные слои этого времени на мысу сохранились плохо, ввиду последующих строительных работ. Во время раскопок П.Е. Сорокина существенная концентрация находок этого времени, в первую очередь керамики, была зафиксирована в юго-восточной части Охтинского мыса (Сорокин, 2014, С. 38).

К позднему Средневековью относится и кладбище на левом берегу Охты, отрытое в 1993 г. В 2006-2010 г. на памятнике было исследовано более 300 захоронений, еще 219 были зафиксированы в разрушенном состоянии. Большая часть этого кладбища была уничтожена при строительстве Ниеншанца в XVII в и последующими инженерными работами. Погребенные были захоронены, преимущественно в гробах, по христианскому обряду: лежа на спине, головами на юго-запад. Среди находок можно отметить 9 шведских монет 1630-1640-х годов, нательный крестик и детали украшений (Сорокин, 2014, с. 40).

Вторая половина XVI-начало XVII века характеризуется новым противостоянием Швеции и Русского государства в восточнобалтийских землях. Серия войн закончилась в 1617 году подписанием Столбовского мирного договора,

согласно которому, граница между Швецией и Русским царством прошла по среднему и верхнему течению реки Луги, все земли к северу, включая территорию нынешнего Петербурга отошли шведам. На новоприобретенных Швецией землях была образована провинция Ингерманландия. В течении всего XVII в., новое правительство инициирует активную колонизацию региона, населённого немногочисленным, преимущественно православным населением. Большую часть колонистов составили финские крестьяне из центральных районов Финляндии. При этом сохранилось прежнее русское разделение на уезды и погосты, основой для сбора податей продолжала служить новгородская мера земли – «обжа».

Еще до подписания Столбовского мира, в 1611 году шведами была заложена крепость Ниеншанц, расположившаяся на Охтинском мысу, где в начале XIV века была Ландскрона. Крепость была заложена по приказу короля Карла IX и получила название Ньюенсканс-Невское укрепление. В первоначальном варианте крепость имела прямоугольную форму. На противоположном от крепости, берегу Охты со временем образовался посад, а в 1632 году король Густав Адольф приказал основать здесь город Ниен (Сорокин, 2014, с. 40).

В 1656 году, в ходе очередной русско-шведской войны, 1656-1658 годов, Ниеншанц был захвачен и сожжен русскими войсками, однако, по итогам войны территория осталась за Швецией. Крепость Ниеншанц была возведена заново после ухода русских войск. В обновленном виде, укрепление имело форму пятиконечной звезды с бастионами двумя воротными рavelинами.

Новая война против Швеции, начатая российским царем Петром 19 августа 1700 г., стала не только борьбой России за выход к Балтийскому морю и возвращение Ингерманландии, но и борьбой за место Великой державы в Северной Европе. Шведский город Нотебург (совр. Шлиссельбург) пал в октябре 1702 г., после этого, шведское население Ниена было эвакуировано, а город был сожжен. 25 апреля 1703 года русские войска начали осаду Ниеншанца, который оборонял гарнизон из 600 человек. После бомбардировки, принесшей существенные разрушения, крепость капитулировала. Археологическими свидетельствами этих событий служат многочисленные ядра и картечные снаряды, найденные в заполнении рва Ниеншанца и внутри крепости (Сорокин, 2014, С. 47).

В том же 1703 году на Заячьем острове заложена Петропавловская крепость, давшая начало Петербургу. В 1721 г. Северная война закончилась Ништадтским миром. Новая граница России была установлена северо-западнее Выборга.

Ранний этап истории Петербурга также недостаточно обеспечен письменными источниками, в связи с этим, культурные отложения XVIII-первой половины XIX века представляют существенный научный интерес. Археологические слои этого времени характеризуют быт и материальную культуру населения города, которая не отразилась в иных типах источников. Культурный слой XVIII-первой половины XIX

существенно пострадал от строительной деятельности последующего времени, однако отдельные участки не потревоженного слоя известны практически по всей исторической части города.

К характерным, наиболее часто встречающимся находкам XVIII века можно отнести: керамику, белоглиняные «голландские» курительные трубки, и фрагменты сине-белых «голландских» изразцов. Курительные трубки представляют особенный интерес, так как выступают в роли хронологических индикаторов, большинство этих изделий имеет клеймо мастерской-производителя, что позволяет датировать находки и слой, их содержащий, с точностью до десятилетия.

Еще один важный источник по ранней истории Петербурга, это его первые кладбища. Среди этого типа памятников выделяются собственно кладбища и экстраординарные захоронения «строителей Петербурга», последние относятся к первым десятилетиям существования города. В 2014 году, на улице Сытнинской Петроградской стороны в раскопе были исследованы три коллективных, два одиночных и одно парное захоронения, датирующиеся началом XVIII века. Анализ археологического и антропологического материала позволил уточнить из каких регионов прибывали первые строители города на Неве (Курбатов, 2015; Ширококов, Учанева, 2015).

В 2018-2019 году широкой площадью был исследован участок Сампсониевского кладбища на Нейшлотском переулке. Кладбище включало захоронения XVIII-XIX вв.

Таким образом, на территории Санкт-Петербурга представлен широкий спектр археологических памятников от эпохи неолита до Нового времени. Во Фрунзенском районе, исходя его геоморфологических особенностей и исторических источников наиболее вероятно обнаружение памятников позднего средневековья и нового времени.

При подготовке исторической справки были проработаны доступные картографические материалы XVII – XX веков. Для составления опорного плана были отобраны несколько из них, наиболее полно отображающие характер хозяйственной деятельности в разные исторические периоды исследуемого участка и прилегающих территорий.

Наиболее ранней картой Приневских земель является «Карта бывших губерний Иван-Города, Яма, Капорья и Нэтеборга» авторства Бергенгейма. Карта составлена штабс-капитаном Бергенгеймом в 1827 г. по материалам, найденным в Шведских архивах, и отражает состояние местности и названия на 1676 г. Населённые пункты и дороги находятся на значительном удалении от участка обследования (более 3 км).

На «Карте Санкт-Петербургской губернии 1792 года», составленной прапорщиком Соколовым, участок обследования обозначен лесом. Данная ситуация прослеживается на протяжении всего XVIII в. и первой половины XIX в.

На «Трёхверстной военно-топографической карте Санкт-Петербургской губернии» генерал-лейтенанта Шуберта от 1855 г. территория участка обследования находится в центре сельскохозяйственного поля, которое прилегают к д. Мурзинка. Участок обследования располагается на значительном удалении (более 1 км) от населённых пунктов и сооружений, обозначенных на карте.

На «Карте окрестностей Санкт-Петербурга» Ю. Гаша от 1909 г. непосредственно на территории участка наблюдается ситуация аналогичная зафиксированной на карте Шуберта. В 1 км на север от участка обследования обозначено Преображенское кладбище, которое было образовано в соответствии с указом Александра II от 1 ноября 1871 года. Какие-либо постройки на территории участка обследования отсутствуют.

На протяжении первой половины XX в. территория участка обследования являлась частью пахотного поля.

Спутниковый снимок 1975 года отражает подготовку участка обследования и прилегающих к нему территорий к плановой многоэтажной застройке. На большей части территории участка имеются следы сильного антропогенного воздействия на рельеф.

Таким образом, на основании анализа картографического материала, архивных и литературных источников, были сделаны следующие выводы:

- в ходе архивно-библиографических исследований установлено, что непосредственно на территории исследуемого участка объекты археологического наследия ранее не фиксировались;
- в допетровский период населённые пункты на месте участка обследования не фиксировались;
- хозяйственное освоение участка обследования можно связать с появлением пахотного поля, которое фиксируется на картах начиная с середины XIX в.;
- с 1970-х годов на прилегающих территориях разворачивается плановое многоэтажное строительство.

Полевые археологические работы на участке обследования проводились в соответствии с методическими указаниями и требованиями «Положения о порядке проведения археологических полевых работ и составления научной отчетной документации», утвержденного постановлением Бюро Отделения историко-филологических наук Российской академии наук от №15 от 12 апреля 2023 г.

Было проведено натурное обследование территории земельного участка по адресу: Санкт-Петербург, муниципальный округ №75, улица Олеко Дундича, участок 151 (кадастровый номер: 78:13:0007443:7347) с визуальным осмотром местности с целью поиска памятников археологии, выраженных в рельефе местности.

Натурные полевые исследования проводились в виде осуществления пеших маршрутов и закладки археологического шурфа. Маршруты осуществлялись на всем протяжении пешим порядком. Вся исследуемая площадь была разбита на неравные квадраты со сторонами не более 20 метров и пройдена пешими маршрутами по линии сетки квадратов. Все участки детально фиксировались (фото, описание, привязка к карте). При прохождении маршрутов с целью обнаружения выходов культурного слоя и артефактов осматривались встречающиеся обнажения грунта естественного и антропогенного происхождения. На перспективном для обнаружения памятников археологии участке производилась закладка шурфа, ориентированного по сторонам света, направленного на поиск культурного слоя и древних артефактов. Местоположение шурфа было обусловлено геоморфологическим состоянием местности и степенью освоенности обследуемой территории, и определялись с таким расчетом, чтобы обеспечить полное выявление и определение границ всех объектов археологического наследия, попадающих в пределы обследуемого земельного участка, с учетом существующих методических рекомендаций 1 шурф на 1 га (при площадных обследованиях). Всего в границах обследования для выявления объектов археологического наследия был заложен 1 разведывательный шурф общей площадью 4 кв. м. Размеры шурфов 2х2м. Разборка грунта в процессе шурфовки производилась вручную по стратиграфическим слоям с разнородными культурными прослойками и соответствующим им общим планиграфическим горизонтам фиксации. Глубина шурфа включала всю толщу почвенного горизонта, осуществлялась контрольная прокопка верхней части археологически стерильного слоя, подстилающего почвенный горизонт (материка). Проводилась полная фотографическая фиксация обнаруженных объектов, а также всего процесса шурфовочных работ. Шурф по окончании работ был засыпан, почвенное и дерновое покрытие восстановлено. Для картирования рекогносцировочного шурфа, выявленных объектов и общевидовых фотографий ландшафтной ситуации использованы имеющиеся в распоряжении экспедиции карты масштаба 1:50000 и 1:100000 в формате JPG и TIF, а также топографический план масштаба в формате DWG, предоставленный заказчиком. Привязка шурфа на участке землеотвода к системе мировых координат произведена с помощью портативных приборов глобального позиционирования Garmin MONTANA. Географические координаты (широта, долгота), определенные в зависимости от внешних условий приема с точностью 5-20 м, даются в формате десятичных градусов Long/Lat ddd,dddddd° (WGS-84) и с помощью встроенных в геоинформационную систему QGIS программных алгоритмов переведены в местную систему координат МСК-1964 СП6 ГОСТ 51794-2008 (система высот – Балтийская) в метрах. Основные этапы работ фиксировались с помощью цифровых фотоаппаратов с разрешением не менее 5 Мрх. Для указания масштаба и ориентации по сторонам

света при фотографировании использовался набор телескопических реек длиной 4 м с сантиметровыми делениями, двухцветная стрелка «север».

По результатам визуального обследования, изучения плана коммуникаций, архивно-библиографических данных и картографического материала было определено, что восточная и центральная части участка являются наиболее перспективными для размещения археологических шурфов. В рамках проведения археологических работ был заложен 1 археологический шурф в центральной части участка. Шурф ориентирован стенками по сторонам света.

Шурф 1

Шурф № 1 был заложен в центральной части участка обследования. Дневная поверхность представляла собой дерн и находилась на отметке 13.72 м БС. Размеры шурфа составили 2х2 м, глубина – 0.62 м (с учётом выбранной Ямы №1), площадь – 4 м².

В шурфе была прослежена следующая стратиграфия:

1. Дёрн, мощностью до 7 см.
2. Техногенный грунт, мощностью до 51 см.
3. Серо-коричневый суглинок (материк). Фиксируется с отметки 13.38 м БС.

Слой 2 представляет собой техногенный грунт, состоящий из мешанного серо-коричневого суглинка с тёмно-серым гуммированным суглинком и фрагментами строительного (арматура, фрагменты бетонных плит, кирпичный бой) и бытового мусора. Слой был образован с применением строительной техники в результате выравнивания поверхности в 1970-х г. Данный факт объясняет значительный перепад мощности слоя (от 27 см до 51 см) и образование Ямы №1 (диаметр 37 см, глубина 9 см). Заполнение ямы было полностью идентично слою 2.

Находки, представлявшие историко-культурную ценность, в шурфе отсутствовали. Фрагменты бытового и строительного мусора были перезахоронены при рекультивации.

В результате проведенного археологического обследования земельного участка по адресу: Санкт-Петербург, муниципальный округ №75, улица Олеко Дундича, участок 151 (кадастровый номер: 78:13:0007443:7347) зафиксировано отсутствие остатков наземных древних сооружений, артефактов, имеющих историко-культурную ценность, культурного слоя или иных следов пребывания здесь человека в древности, которые можно было бы отнести к объектам археологического наследия. Результаты проведенных в рамках государственной историко-культурной экспертизы археологических полевых работ отражены в полном научно-техническом отчете (Прил. 3).

Обоснования вывода экспертизы

1. В соответствии с заключением уполномоченного органа охраны объектов культурного наследия (письмо Комитета по государственному контролю, использованию и охране памятников истории и культуры № 01-43-14085/23-0-1 от 14.07.2023 г.), земельный участок по адресу: Санкт-Петербург, муниципальный округ №75, улица Олеко Дундича, участок 151 (кадастровый номер: 78:13:0007443:7347) расположен в границах:

- вне зон охраны объектов культурного наследия.

Закон Санкт-Петербурга от 19.01.2009 № 820-7 (в редакции, вступившей в силу 16.04.2023) «О границах объединенных зон охраны объектов культурного наследия, расположенных на территории Санкт-Петербурга, режимах использования земель и требованиях к градостроительным регламентам в границах указанных зон».

В пределах границ вышеуказанного земельного участка отсутствуют объекты (выявленные объекты) культурного наследия; объекты культурного наследия, включенные в Единый государственный реестр объектов культурного наследия (памятников истории и культуры) народов Российской Федерации, а также защитная зона объектов культурного наследия.

К границам участка непосредственно не примыкают объекты (выявленные объекты) культурного наследия.

Земельный участок расположен вне границ территории исторического поселения.

2. Согласно проведенным историко-архивным исследованиям на территории земельного участка по адресу: Санкт-Петербург, муниципальный округ №75, улица Олеко Дундича, участок 151 (кадастровый номер: 78:13:0007443:7347) объекты, которые можно было бы отнести к объектам археологического наследия, отсутствуют.

3. В соответствии со статьей 45-1 Федерального закона от 25.06.2002 №73-ФЗ «Об объектах культурного наследия (памятниках истории и культуры) народов Российской Федерации» на территории земельного участка по адресу: Санкт-Петербург, муниципальный округ №75, улица Олеко Дундича, участок 151 (кадастровый номер: 78:13:0007443:7347) проведены археологические полевые работы в форме археологической разведки. Работы выполнены в соответствии с методическими указаниями и требованиями «Положения о порядке проведения археологических полевых работ и составления научной отчетной документации», утвержденного постановлением Бюро Отделения историко-филологических наук Российской академии наук №15 от 12 апреля 2023 г. и иных нормативно-правовых актов в сфере охраны объектов культурного наследия и хорошо документированы. Результаты обследования отражены в полном научно-техническом отчете. В ходе

проведенных в рамках государственной историко-культурной экспертизы археологических полевых работ объектов археологического наследия не обнаружено.

4. Представленные материалы исчерпывающие и доказывают археологическую изученность земельного участка по адресу: Санкт-Петербург, муниципальный округ №75, улица Олеко Дундича, участок 151 (кадастровый номер: 78:13:0007443:7347).

Вывод экспертизы

Экспертом сделан вывод о возможности (положительное заключение) проведения земляных, строительных, мелиоративных и (или) хозяйственных работ, предусмотренных статьей 25 Лесного кодекса Российской Федерации работ по использованию лесов и иных работ на земельном участке по адресу: Санкт-Петербург, муниципальный округ №75, улица Олеко Дундича, участок 151 (кадастровый номер: 78:13:0007443:7347), в связи с отсутствием выявленных объектов археологического наследия на указанном земельном участке, подлежащем воздействию земляных, строительных, мелиоративных и (или) хозяйственных работ, предусмотренных статьей 25 Лесного кодекса Российской Федерации работ по использованию лесов и иных работ.

Перечень приложений к экспертизе:

Приложение 1 Копия Технического задания к Договору №13-23-ПИР/ДП-10 от 06 августа 2023 года, ДС №1 от 23 августа 2023 года.

Приложение 2 Копия письма Комитета по государственному контролю, использованию и охране памятников истории и культуры Правительства Санкт-Петербурга № 01-43-14085/23-0-1 от 14.07.2023 г.

Приложение 3 Копия Полного научно-технического отчета о выполнении научно-исследовательских археологических работ в виде историко-культурного научного археологического обследования (разведки) с целью проведения государственной историко-культурной экспертизы земельного участка по адресу: Санкт-Петербург, муниципальный округ №75, улица Олеко Дундича, участок 151 (кадастровый номер: 78:13:0007443:7347), выполненного Центром спасательной археологии ИИМК РАН.

Приложение 4 Схема расположения земельного участка на кадастровой карте территории.

Приложение 5 Копия градостроительного плана земельного участка № РФ-78-1-71-000-2022-3431.

- Приложение 6* Копия Выписки из Единого государственного реестра недвижимости об объекте недвижимости № КУВИ-001/2023-175743171 от 02.08.2023 г.
- Приложение 7* Копия справки № 14102/33 – 125.5-20 от 03.10.2023 г.
- Приложение 8* Копия доверенности № 14102/33-161.5-5 от 09 января 2023 г.
- Приложение 9* Сведения об экспертах.
- Приложение 10* Выдержки из приказа № 997 от 17.07.2019 г. «Об утверждении статуса аттестованного эксперта по проведению государственной историко-культурной экспертизы».
- Приложение 11* Выдержки из приказа № 1537 от 17.09.2021 г. «Об утверждении статуса аттестованного эксперта по проведению государственной историко-культурной экспертизы».
- Приложение 12* Выдержки из приказа № 1668 от 11.10.2021 г. «Об утверждении статуса аттестованного эксперта по проведению государственной историко-культурной экспертизы».
- Приложение 13* Выдержки из приказа № 235 от 01.03.2022 г. «Об утверждении статуса аттестованного эксперта по проведению государственной историко-культурной экспертизы».

Эксперт Субботин А.В.

Руководитель археологических исследований Соловьева Н.Ф.

«12» октября 2023 г.

Документ подписан усиленными квалифицированными электронными подписями в соответствии с п. 22 Положения о Государственной историко-культурной экспертизе, утвержденного постановлением Правительства от 15 июля 2009 г. № 569

Приложение 1

**Копия Технического задания к Договору №13-23-ПИР/ДП-10 от
06 августа 2023 года, ДС №1 от 23 августа 2023 года**

Приложение №1
к Договору №13-23-ПИР/ДП-10
от 06 августа 2023 г.

ТЕХНИЧЕСКОЕ ЗАДАНИЕ

на проведение научно-исследовательских работ в виде археологических разведок и подготовку акта государственной историко-культурной экспертизы земельного участка по адресу: Санкт-Петербург, муниципальный округ №75, улица Олеко Дундича, участок 151 (кадастровый номер: 78:13:0007443:7347)

1. Общие положения

1.1. Наименование Работ: проведение научно-исследовательских работ в виде археологических разведок и подготовку акта государственной историко-культурной экспертизы земельного участка по адресу: Санкт-Петербург, муниципальный округ №75, улица Олеко Дундича, участок 151 (кадастровый номер: 78:13:0007443:7347)

1.2. Заказчик: ООО «ГПС»

1.3. Исполнитель: ИИМК РАН

1.4. Стадия работ: проектная.

1.5. Район исследования: Санкт-Петербург, Фрунзенский район.

1.6. Основание выполнения работ: письмо Комитета по государственному контролю, использованию и охране памятников истории и культуры №01-43-14085/23-0-1 от 14.07.2023

1.7. Площадь земельного участка: 0,77 Га.

2. **Объект экспертизы:** земельный участок по адресу: Санкт-Петербург, муниципальный округ №75, улица Олеко Дундича, участок 151 (кадастровый номер: 78:13:0007443:7347)

3. Основная нормативно-техническая документация

3.1. Федеральный закон РФ "Об объектах культурного наследия (памятниках истории и культуры) народов Российской Федерации" от 25 июня 2002 года N 73-ФЗ.

3.2. Федеральный закон №7-ФЗ от 10.01.2002 г «Об охране окружающей среды».

3.3. Постановление Правительства РФ от 12.09.2015 N 972 "Об утверждении Положения о зонах охраны объектов культурного наследия (памятников истории и культуры) народов Российской Федерации и о признании утратившими силу отдельных положений нормативных правовых актов Правительства Российской Федерации";

3.4. Постановление Правительства РФ от 15.07.2009 г. № 569 «Об утверждении Положения о государственной историко-культурной экспертизе»;

3.5. Положение о порядке проведения археологических полевых работ и составления научной отчетной документации (утверждено постановлением Бюро Отделения историко-филологических наук Российской академии наук от 12 апреля 2023 г. №15).

4. Состав работ

Первый этап:

4.1. Получение разрешения (открытый лист) на право проведения археологических работ.

4.2. Архивно-библиографические исследования, составление исторической справки и создание ситуационного плана.

4.2.1. Проведение архивных исследований, касающихся сведений о наличии археологических памятников в обследуемой зоне.

4.2.2. Визуальное обследование участка исследований.

4.2.3. Составление краткой исторической справки.

4.3. Археологическое обследование участка:

- 4.3.1. Выявление памятников археологии на основании наличия подъемного материала, особенностей рельефа и иных данных.
- 4.3.2. Привязка обнаруженных памятников к территории застройки.
- 4.3.3. Описание ландшафтной характеристики расположения обнаруженных памятников и фиксируемых нарушений поверхности объекта.
- 4.3.4. Разбивка археологических шурфов - 1 шурф.
- 4.3.5. Фотофиксация в процессе подготовки к закладке шурфов.
- 4.3.6. Выборка культурных напластований из шурфов по слоям, с трехмерной фиксацией находок на плане шурфа.
- 4.3.7. Выявление археологического материала в культурном слое.
- 4.3.8. Изучение культурного слоя в процессе закладки шурфов с зачисткой профилей для получения вертикальных разрезов.
- 4.3.9. Фотофиксация процесса работ, отдельных находок и скоплений материала *in situ*.
- 4.3.10. Фото- и графо- фиксация профилей стенок шурфов и обнаруженных ям.
- 4.3.11. Отбор археологического материала из заполнения ям и сооружений, полевая консервация вещевых материалов.
- 4.3.12. Вычерчивание профилей шурфов, текстовое описание стратиграфии, культурного слоя, материка и иных объектов в шурфах.
- 4.3.13. Ведение полевой документации.
- 4.4. Камеральные работы.
- 4.4.1. Очистка или мытье находок, при необходимости оперативная первичная консервация предметов из разрушающихся материалов
- 4.4.2. Статистическая обработка массовых находок. Шифровка находок.
- 4.4.3. Составление полевых описей индивидуальных и массовых находок.
- 4.4.4. Зарисовка находок.
- 4.4.5. Фотографирование находок.
- При необходимости:
- 4.4.6. Определение остеологического материала и отбор образцов в коллекцию
- 4.4.7. Определение зерен и семян.
- 4.4.8. Определение пород образцов древесины.
- 4.4.9. Дендрохронологический и радиоуглеродный анализ образцов.
- 4.4.10. Атрибуция нумизматических находок.
- 4.4.11. Атрибуция воинских и других знаков.
- 4.4.12. Эпиграфический анализ находок с надписями.
- 4.4.13. Атрибуция изделий с клеймами изготовителей.
- 4.5. Подготовка коллекций к передаче на постоянное хранение в Государственный музейный фонд
- 4.6. Написание полного научно-технического отчёта.
- 4.7. Уведомление об окончании первого этапа.
- Второй этап:**
- 4.8. Подготовка акта государственной историко-культурной экспертизы земельного участка.
- 4.9. Передача акта государственной историко-культурной экспертизы в региональный орган охраны объектов культурного наследия.

5. Отчетная документация.

- 5.1. Полный научно-технический отчет в 1 экземпляре на электронном носителе;
Акт государственной историко-культурной экспертизы земельного участка в 1 экземпляре на электронном носителе;

копия сопроводительного письма в региональный орган охраны объектов культурного наследия о передаче акта государственной историко-культурной экспертизы в 1 экземпляре на бумажном носителе.

5.2. Отчетная документация предоставляется в электронном виде в формате Adobe Acrobat (*.pdf).

6. Требования к выполнению работ.

6.1. Отчетная документация должна соответствовать требованиям Положения о порядке проведения археологических полевых работ и составления научной отчетной документации (утверждено постановлением Бюро Отделения историко-филологических наук Российской академии наук от 12 апреля 2023 г. №15) и Положения о государственной историко-культурной экспертизе (утв. Постановлением Правительства №569 от 15 июля 2009 г.)

Генеральный директор ООО «ГПС»



/ П.С. Нарницкий /
М.П.



Заместитель директора ИИМК РАН

/ Н.С. Соловьева /
М.П.

Приложение №2
к Договору № 13-23-ПИР/ДП-10
от 06 августа 2023 г.

КАЛЕНДАРНЫЙ ПЛАН

проведение научно-исследовательских работ в виде археологических разведок и подготовку акта государственной историко-культурной экспертизы земельного участка по адресу: Санкт-Петербург, муниципальный округ №75, улица Олеко Дундича, участок 151 (кадастровый номер: 78:13:0007443:7347)

№ п/п	Наименование работ по договору	Срок выполнения		По окончании этапа предоставляется следующая документация:
		начало	конец	
1	Первый этап:	<i>наиболее поздняя из следующих дат:</i> - дата оплаты первого авансового платежа; - дата предоставления копий разрешений в соответствии с п. 3.2.2. Договора; - дата получения Открытого листа	В течение 45 рабочих дней с даты начала Работ.	Уведомление об окончании первого этапа в 1 экземпляре на бумажном носителе, счет на оплату второго аванса, счет на оплату работ по первому этапу.
2	Второй этап	<i>наиболее поздняя из следующих дат:</i> - дата окончания первого этапа; - дата поступления второго авансового платежа - дата оплаты Работ по первому этапу	В течение 15 рабочих дней с даты начала второго этапа при условии исполнения обязательства п. 3.2.1 Договора	Отчетная документация в соответствии с п. 5.1. Технического задания (Приложение №1), акт выполненных работ, счет на оплату работ по второму этапу, счет-фактура

Генеральный директор ООО «ГПС»

Заместитель Директора ИИМК РАН



/ П.С. Нарницкий /
И.П.



Н.Ф. Соловьева/

Схема объекта



Генеральный директор ООО «ГПС»



П.С. Нарницкий /

Заместитель директора ИИМК РАН



Заказчик _____

Исполнитель _____

Приложение 2

**Копия письма Комитета по государственному контролю,
использованию и охране памятников истории и культуры
Правительства Санкт-Петербурга № 01-43-14085/23-0-1 от
14.07.2023 г**



ПРАВИТЕЛЬСТВО САНКТ-ПЕТЕРБУРГА

КОМИТЕТ ПО ГОСУДАРСТВЕННОМУ
КОНТРОЛЮ, ИСПОЛЬЗОВАНИЮ
И ОХРАНЕ ПАМЯТНИКОВ
ИСТОРИИ И КУЛЬТУРЫ
(КГИОП)

пл. Ломоносова, д.1, Санкт-Петербург, 191023
Тел. (812) 417-43-03, факс (812) 710-42-45
E-mail: kgiop@gov.spb.ru
<https://www.gov.spb.ru>, <http://kgiop.ru/>

Генеральному директору
ООО «ТК-ЭнергоСтрой»
Кучерскому А.А.
marina-enikeeva@bk.ru

№01-43-14085/23-0-1 от 14.07.2023

№ 01-43-14085/23-0-0 от 15.06.2023

На № 1005 от 14.06.2023

В ответ на Ваше обращение КГИОП сообщает, что земельный участок по адресу: Санкт-Петербург, муниципальный округ №75, улица Олеко Дундича, участок 151 (кадастровый номер: 78:13:0007443:7347) расположен в границах:

– вне зон охраны объектов культурного наследия.

Закон Санкт-Петербурга от 19.01.2009 № 820-7 (в редакции, вступившей в силу 16.04.2023) "О границах объединенных зон охраны объектов культурного наследия, расположенных на территории Санкт-Петербурга, режимах использования земель и требованиях к градостроительным регламентам в границах указанных зон".

В пределах границ вышеуказанного земельного участка отсутствуют объекты (выявленные объекты) культурного наследия; объекты культурного наследия, включенные в Единый государственный реестр объектов культурного наследия (памятников истории и культуры) народов Российской Федерации, а также защитная зона объектов культурного наследия.

К границам участка непосредственно не примыкают объекты (выявленные объекты) культурного наследия.

Согласно приказу Минкультуры России от 30.10.2020 № 1295 (ред. от 19.10.2022) «Об утверждении предмета охраны, границ территории и требований к градостроительным регламентам в границах территории исторического поселения федерального значения город Санкт-Петербург» (далее – историческое поселение), участок расположен вне границ территории исторического поселения.

КГИОП не располагает сведениями о наличии либо отсутствии объектов, обладающих признаками объектов культурного наследия, на рассматриваемом земельном участке. В связи с этим, а также в соответствии с требованиями ст. 30 Федерального закона № 73-ФЗ от 25.06.2002 г. «Об объектах культурного наследия (памятниках истории и культуры) народов Российской Федерации», требуется проведение государственной историко-культурной экспертизы земельного участка. Согласно требованиям п. 11.3 постановления Правительства

Российской Федерации от 15.07.2009³¹ № 569 «Об утверждении Положения о государственной историко-культурной экспертизе» государственная историко-культурная экспертиза земельного участка проводится путем археологической разведки.

Данное письмо носит информативный характер и не является разрешением на производство работ.

**Начальник Управления
государственного реестра
объектов культурного
наследия**

**ДОКУМЕНТ ПОДПИСАН
ЭЛЕКТРОННОЙ ПОДПИСЬЮ**

Сертификат 08F237E849F3904F1FB4515726CECA1C
Владелец **Яковлев Петр Олегович**
Действителен с 31.10.2022 по 24.01.2024

П.О. Яковлев

Дьяконов Н.П.
(812)417-43-33
Петрова А.А.
(812) 417-43-46

Приложение 3

Копия Полного научно-технического отчета о выполнении научно-исследовательских археологических работ в виде историко-культурного научного археологического обследования (разведки) с целью проведения государственной историко-культурной экспертизы земельного участка по адресу: Санкт-Петербург, муниципальный округ №75, улица Олеко Дундича, участок 151 (кадастровый номер: 78:13:0007443:7347), выполненного Центром спасательной археологии ИИМК РАН



ФЕДЕРАЛЬНОЕ ГОСУДАРСТВЕННОЕ БЮДЖЕТНОЕ УЧРЕЖДЕНИЕ НАУКИ
ИНСТИТУТ ИСТОРИИ МАТЕРИАЛЬНОЙ КУЛЬТУРЫ
РОССИЙСКОЙ АКАДЕМИИ НАУК (ИИМК РАН)

Экз. _____

ПОЛНЫЙ НАУЧНО-ТЕХНИЧЕСКИЙ ОТЧЕТ

Историко-культурное научное археологическое обследование (разведки) с целью проведения государственной историко-культурной экспертизы земельного участка по адресу: Санкт-Петербург, муниципальный округ №75, улица Олеко Дундича, участок 151 (кадастровый номер: 78:13:0007443:7347)

Отв. исполнитель Н.Ф. Соловьева

Санкт-Петербург

2023

Инв. № подл.	Подпись и дата	Взам. инв. №

Российская академия наук
ИНСТИТУТ ИСТОРИИ МАТЕРИАЛЬНОЙ КУЛЬТУРЫ
 (ИИМК РАН)

УДК: 902.21(470.23-25)
 ББК: 63.4(2)
 Инв.№ _____

Гриф. _____
 Экз. _____

УТВЕРЖДАЮ:



ПОЛНЫЙ НАУЧНО-ТЕХНИЧЕСКИЙ ОТЧЕТ

**ИСТОРИКО-КУЛЬТУРНОЕ НАУЧНОЕ АРХЕОЛОГИЧЕСКОЕ
 ОБСЛЕДОВАНИЕ (РАЗВЕДКИ) С ЦЕЛЬЮ ПРОВЕДЕНИЯ
 ГОСУДАРСТВЕННОЙ ИСТОРИКО-КУЛЬТУРНОЙ ЭКСПЕРТИЗЫ
 ЗЕМЕЛЬНОГО УЧАСТКА ПО АДРЕСУ: САНКТ-ПЕТЕРБУРГ,
 МУНИЦИПАЛЬНЫЙ ОКРУГ №75, УЛИЦА ОЛЕКО ДУНДИЧА, УЧАСТОК 151
 (КАДАСТРОВЫЙ НОМЕР: 78:13:0007443:7347)**

13-23-ПИР/ДП-10-ДС1-2023-ТО

Объект по адресу: Санкт-Петербург, Фрунзенский район
Основание: Договор №13-23-ПИР/ДП-10 от «06» августа 2023 года;
 Дополнительное соглашение №1 от 23 августа 2023 года
Заказчик: ООО «ГПС»
Исполнитель: ИИМК РАН

Отв. исполнитель _____ Н.Ф. Соловьева

Санкт-Петербург
 2023

Подп. и дата

Взам. инв. №

Инв. № дубл.

Подп. и дата

Инв. № подл.

СОДЕРЖАНИЕ

Нормативно-правовая база.....	5
Определения и сокращения.....	7
Введение.....	10
1. Историческая справка.....	13
1.1. Топонимика исследуемого района.....	13
1.2. История археологического изучения Санкт-Петербурга.....	13
1.3. Картографический анализ.....	19
1.4. Основные выводы по разделу.....	20
2. Физико-географическая характеристика района работ.....	22
2.1. Геоморфология и рельеф.....	22
3. Методика полевых исследований.....	25
4. Полевые исследования.....	28
Заключение.....	30
Список источников и литературы.....	31
Список иллюстраций.....	33
Альбом иллюстраций.....	37
Приложение А. Копия Открытого листа.....	63
Приложение В. Копия письма Комитета по государственному использованию и охране памятников истории и культуры.....	64

Подп. и дата	Име. № дубл.	Взам. инв. №	Подп. и дата	13-23-ПИР/ДП-10-ДС1-2023-ТО-С				
				Лит	Изм.	№ докум.	Подп.	Дата
Име. № подл.	Разраб.	Соловьева Н.Ф.	<i>[Подпись]</i>	02.10.23	Полный научно-технический отчет	Лит	Лист	Листов
	Пров.	Субботин А.В.	<i>[Подпись]</i>	02.10.23			4	65
	Утв.	Соловьева Н.Ф.	<i>[Подпись]</i>	02.10.23		ИИМК РАН		

НОРМАТИВНО-ПРАВОВАЯ БАЗА

Настоящие исследования проводились во исполнение требований ст. 28 Федерального закона № 73-ФЗ от 25 июня 2002 «Об объектах культурного наследия (памятниках истории и культуры) народов Российской Федерации» на основании следующих нормативно-правовых актов:

1. Федеральный Закон РФ "Об объектах культурного наследия (памятниках истории и культуры) народов Российской Федерации" от 25 июня 2002 года № 73-ФЗ;
2. Федеральный Закон РФ "Об охране окружающей природной среды" от 10.01.2002 № 7-ФЗ;
3. Положение о порядке проведения археологических полевых работ и составления научной отчетной документации, по форме утвержденного постановлением бюро Отделения историко-филологических наук Российской академии наук №15 от 12 апреля 2023 г.;
4. Положение о едином государственном реестре объектов культурного наследия (памятников истории и культуры) народов Российской Федерации (утверждено приказом Министерства культуры РФ от 0312.2011 № 954);
5. Положение о государственной историко-культурной экспертизе (утверждено Постановлением Правительства Российской Федерации от 15.07.2009 № 569);
6. Правила выдачи, приостановления и прекращения действия разрешений (Открытых листов) на проведение работ по выявлению и изучению объектов археологического наследия, включая работы, имеющие целью поиск и изъятие археологических предметов (утв. Постановлением Правительства РФ №1893 от 24 октября 2022 г.)
7. Методика определения границ территорий объектов археологического наследия (рекомендована письмом Министерства культуры Российской Федерации от 27.01.2012 № 12-01-39/05-АБ);
8. Закон Санкт-Петербурга о границах зон охраны объектов культурного наследия на территории Санкт-Петербурга и режимах использования земель в

Име. № подл. Подл. и дата. Име. № дубл. Взам. инв. № Подл. и дата. Име. № подл.

Ли	Изм.	№ докум.	Подп.	Дата

границах указанных зон и о внесении изменений в закон Санкт-Петербурга «О генеральном плане Санкт-Петербурга и границах зон охраны объектов культурного наследия на территории Санкт-Петербурга» от 19 января 2009 года N 820-7

Име. № подл.	Подп. и дата	Име. № дубл.	Взам. инв. №	Подп. и дата

13-23-ПИР/ДП-10-ДС1-2023-ТО

Лист

6

ОПРЕДЕЛЕНИЯ И СОКРАЩЕНИЯ

В настоящем научно-техническом отчёте применяются следующие термины с соответствующими определениями:

археологические разведки – проведение на поверхности земли или под водой научных исследований, направленных на поиски объектов археологического наследия или собственно на объектах археологического наследия, без осуществления земляных работ либо с осуществлением локальных земляных работ с общей площадью не более 20 м² на каждом объекте археологического наследия с исследованием культурного слоя путем заложения шурфов или без таковых, в том числе с полным или частичным изъятием археологических предметов в целях выявления объектов археологического наследия, уточнения сведений о них и (или) планирования мероприятий по обеспечению их сохранности;

культурный слой – слой в земле или под водой, содержащий следы существования человека, время возникновения которых превышает сто лет и включающий археологические предметы;

поврежденный культурный слой – культурный слой, нарушенный, перемещенный, переотложенный в результате природных процессов либо антропогенного воздействия последних ста лет;

техногенный грунт (слой) – грунт, измененный, перемещенный или образованный в результате инженерно-хозяйственной деятельности человека последних ста лет;

объект археологического наследия – частично или полностью скрытые в земле или под водой следы существования человека в прошлых эпохах (включая все связанные с такими следами археологические предметы и культурные слои), основным или одним из основных источников информации о которых являются археологические раскопки или находки;

археологические предметы – движимые вещи, основным или одним из основных источников информации о которых независимо от обстоятельств их

Име. № подл. Подп. и дата

Име. № подл.	Име. № дубл.	Взам. инв. №	Подп. и дата
Ли	Изм.	№ докум.	Подп. Дата

обнаружения являются археологические раскопки или находки, в том числе предметы, обнаруженные в результате таких раскопок или находок;

археологический шурф – вид локальных земляных работ в рамках археологических разведок, локальное вскрытие грунта, прямоугольное или квадратное в плане, площадь которого может варьироваться от 1 до 20 кв. м;

индивидуальные археологические находки – археологические предметы, извлеченные в результате археологических полевых работ, значимые для определения историко-культурной принадлежности и хронологии объекта археологического наследия, имеющие историко-культурную ценность;

массовые археологические предметы – археологические предметы (в том числе кремневые отщепы, фрагменты керамики, сильно разрушенные и не подлежащие реставрации предметы), антропогенные, антропологические, палеозоологические, палеоботанические и иные объекты, имеющие историко-культурную и научную ценность, обнаруженные и изъятые в результате проведения археологических полевых работ;

полевая опись археологических предметов – перечень изъятых в ходе археологических полевых работ индивидуальных и массовых археологических предметов, имеющих значение для определения историко-культурной принадлежности и хронологии объекта археологического наследия, в том числе антропологические, остеологические, палеоботанические и иные предметы;

камеральная обработка – часть археологических полевых работ, включающая лабораторную обработку и научный анализ коллекций и полевой документации;

разрешение (открытый лист) – документ, выдаваемый федеральным органом охраны объектов культурного наследия на основании заключения Российской академии наук и подтверждающий право на проведение одного из видов археологических полевых работ (археологических разведок, археологических раскопок, археологических наблюдений).

Используемые сокращения:

OSM – Open Street Map

БС – балтийская система высот

ИИМК РАН – Институт истории материальной культуры Российской академии наук

ЛО – Ленинградская область

МСК – местная система координат

ООО – организация с ограниченной ответственностью

ОКН – объект культурного наследия

СПб – Санкт-Петербург

ФЗ – федеральный закон

Име. № подл.	Подп. и дата	Име. № дубл.	Взам. инв. №	Подп. и дата	Ли	Изм.	№ докум.	Подп.	Дата	13-23-ПИР/ДП-10-ДС1-2023-ТО	Лист
											9

ВВЕДЕНИЕ

В сентябре 2023 года сотрудниками Центра спасательной археологии ИИМК РАН было произведено историко-культурное научное археологическое обследование (разведки) с целью проведения государственной историко-культурной экспертизы земельного участка по адресу: Санкт-Петербург, муниципальный округ №75, улица Олеко Дундича, участок 151 (кадастровый номер: 78:13:0007443:7347).

Работы осуществлялись на основании Договора №13-23-ПИР/ДП-10 от 06 августа 2023 года и Дополнительного соглашения №1 от 23 августа 2023 года, заключенных между ИИМК РАН и ООО «ГПС», а также Открытого Листа № 0065-2023 от 10 февраля 2023 г., выданного Соловьевой Наталье Федоровне на право производства археологических полевых работ (археологических разведок) на земельных участках в Адмиралтейском, Василеостровском, Выборгском, Калининском, Кировском, Колпинском, Красногвардейском, Красносельском, Кронштадтском, Курортном, Московском, Невском, Петроградском, Петродворцовом, Приморском, Пушкинском, Фрунзенском и Центральном районах г. Санкт-Петербурга. Срок действия Открытого листа с 10 февраля 2023 года по 20 января 2024 года (Приложение А).

В соответствии с письмом Комитета по государственному контролю, использованию и охране памятников истории и культуры № 01-43-14085/23-0-1 от 14.07.2023 г., земельный участок по адресу: Санкт-Петербург, муниципальный округ №75, улица Олеко Дундича, участок 151 (кадастровый номер: 78:13:0007443:7347 расположен в границах:

- вне зон охраны объектов культурного наследия.

Закон Санкт-Петербурга от 19.01.2009 № 820-7 (в редакции, вступившей в силу 16.04.2023) «О границах объединенных зон охраны объектов культурного наследия, расположенных на территории Санкт-Петербурга, режимах использования земель и требованиях к градостроительным регламентам в границах указанных зон».

В пределах границ вышеуказанного земельного участка отсутствуют объекты (выявленные объекты) культурного наследия; объекты культурного наследия, включенные в Единый государственный реестр объектов культурного наследия (памятников истории и культуры) народов Российской Федерации, а также защитная зона объектов культурного наследия.

К границам участка непосредственно не примыкают объекты (выявленные объекты) культурного наследия.

Земельный участок расположен вне границ территории исторического поселения.

Сведениями о наличии или об отсутствии на данном земельном участке объектов археологического наследия или объектов, обладающих признаками объекта археологического наследия, орган охраны объектов культурного наследия не располагает. (Приложение В).

В данной ситуации археологические исследования являются необходимым условием проведения строительных (земляных) работ, согласно требованиям Федерального закона от 25.06.2002 №73-ФЗ «Об объектах культурного наследия (памятниках истории и культуры) народов Российской Федерации».

До начала полевых археологических работ была собрана историко-библиографическая информация, подготовлен комплект исторических карт с нанесенными на них границами участка обследования, иллюстративный материал (рис. 7-14).

Цель проведения работ на участке обследования – определение наличия или отсутствия объектов культурного, в том числе и археологического, наследия, включенных в реестр, выявленных объектов культурного наследия, либо объектов, обладающих признаками объекта культурного наследия, на обследуемом земельном участке.

Задача археологических исследований на участке обследования заключалась в выявлении, фиксации и исследовании остатков археологических (исторических) памятников, культурных слоев, конструкций и сооружений, массовых и индивидуальных находок путем визуального обследования и

заложения разведывательных археологических шурфов (археологические разведки).

В ходе работ был произведен натурный осмотр участка, заложен 1 разведывательный шурф размерами 2х2 м, общей площадью 4 кв. м. с целью выявления культурного слоя на территории обследования.

В результате работ объекты археологического наследия на участке обследования не выявлены. Объекты, обладающие признаками объекта культурного наследия, отсутствуют. Значимый культурный слой не зафиксирован.

Име. № подл.	Подп. и дата	Име. № дубл.	Взам. инв. №	Подп. и дата	Ли	Изм.	№ докум.	Подп.	Дата	13-23-ПИР/ДП-10-ДС1-2023-ТО	Лист
											12

1. ИСТОРИЧЕСКАЯ СПРАВКА

Участок обследования располагается по адресу: Санкт-Петербург, Фрунзенский район, ул. Олеко Дундича, участок 151 (кадастровый номер: 78:13:0007443:7347).

1.1. Топонимика исследуемого района.

Фрунзенский район – административно-территориальная единица на востоке центральной части Санкт-Петербурга. Граничит с Адмиралтейским, Невским, Центральным, Московским, Пушкинским и Колпинским районами. Фрунзенский район был образован 9 апреля 1936 года из частей упразднённого Центрального и Смольнинского районов, тогда многие его южные территории продолжали входить в состав Московского. Современные границы Фрунзенский район приобрёл в 1961 году. Названа в честь военачальника Красной армии во время Гражданской войны М.В. Фрунзе.

Улица Олеко Дундича – улица на юге Фрунзенского района Санкт-Петербурга. Проходит от Балканской до Софийской улицы. Названа в честь балканского революционера Олеко Дундича.

1.2. История археологического изучения Санкт-Петербурга.

Первые люди на территории современного Санкт-Петербурга и области появились с началом голоцена, около 10 тыс. лет назад. Археологические памятники эпохи мезолита (10-6 тыс. лет назад) на территории города не известны, ближайшие стоянки этого времени расположены на Карельском перешейке и южном побережье Финского залива (Крийска, Герасимов, 2014, С. 33).

Значительно более широко в регионе представлены памятники неолита и раннего металла. В пределах современных административных границ Петербурга расположены стоянки на Охтинском мысу, в районе площади Мужества и на берегу Лахтинского Разлива. Целая серия памятников каменного века известна в Сестрорецке (Кулькова, Сопелко, Лудикова и др, 2010, с. 13; Лапшин, 1995, с. 175-177). Стоянки и местонахождения эпохи неолита расположены по берегам рек и озер. Начало неолитической эпохи на Северо-Западе России соответствует началу голоценового климатического оптимума и максимуму Литориновой

трансгрессии, что соответствует времени около 6 000 л. н. Возникновение неглубоких заливов и проток между Ладожским озером и морем, а также потепление климата, создали благоприятные для жизни человека условия.

Основным находками на памятниках неолита и раннего металла являются фрагменты керамики, орудия и отщепы из кремня, сланца и кварца.

Археологические памятники раннего железного века в пределах города и его ближайших окрестностей, практически, не известны. С этим периодом связаны лишь отдельные находки и комплексы из раскопок на Охтинском мысу, а также маловыразительный культурный слой с поселения Войскорово (Сорокин, 2014, С. 25-55, Городилов, 2019, С. 9). Последнее, в административном отношении, относится уже к Ленинградской области.

Ситуация резко меняется в раннем Средневековье, в VII-VIII вв. в регионе происходит становление центров постоянного населения. Формируется местный рынок, обслуживающий транснациональную торговлю (Сорокин, 2008, С. 352). Финский залив, Нева и Ладожское озеро, в эпоху викингов, являются важными звеньями трансъевропейских торговых путей, проходящих из Балтийского моря, через всю Русскую равнину, в Средиземное и Каспийское моря. Крупнейшим торгово-ремесленным центром региона в этот период становится, возникшая в середине VIII века Ладога. Город расположен в устье Волхова, что позволяло его населению контролировать важный участок торгового пути. Коренным населением Приневских земель в Средние века были фино-угорские племена: водь и ижора. В то же время, согласно археологическим данным, население Ладоги состояло, по крайней мере, из трех этнических групп: скандинавов, славян и финнов.

Достоверные сведения о поселениях и могильниках эпохи викингов в пределах городской черты Санкт-Петербурга отсутствуют, хотя известно несколько кладов куфических монет, найденных в первой половине XX века в Петергофе, Мартышкине и у Галерной гавани в устье Невы (Сорокин, 2008, С. 353-354).

Име. № подл.	Подл. и дата	Име. № дубл.	Взам. инв. №	Подп. и дата

Ли	Изм.	№ докум.	Подп.	Дата

Территория современного Петербурга в Средние века была частью Новгородской земли и входила в Ореховский уезд, Корельской половины Водской пятины. К концу XIII в. все прибалтийско-финские племена попадают в зависимость от своих могущественных соседей: суоми и хяме – от шведов; карелы, водь, ижора, вепсы и чудь – от новгородцев (Сакса, 2010, С. 142). Территории, расположенные на стыке новгородской и шведской зон влияния и сбора дани, становились ареной постоянных набегов и военных походов, на протяжении всего XIII века (подробнее: Сорокин, 2017, С. 32-34).

Первым крупным военным предприятием шведов для установления контроля над северо-западными окраинами Новгородской земли, стал поход 1240 года, закончившийся Невской битвой. Сражение произошло на берегу Невы, в устье реки Ижоры. В ходе битвы войска новгородского князя Александра Ярославовича нанесли поражение шведскому войску во главе с ярлом Биргером. Несмотря на решительную победу новгородцев, противостояние в Невских землях продолжилось. В 1283 году шведы, пройдя через Неву, вновь совершили набег на новгородские земли, но на обратном пути были перехвачены новгородцами на реке Неве. На следующий год новый отряд шведов был разгромлен новгородцами в устье Невы.

К концу XIII века шведская экспансия в Карелии и Приневье стала носить более последовательный характер. В 1293 году, в ходе третьего шведского крестового похода, маршал Торгильс Кнутсон основали в устье Воуксы крепость Выборг, чем окончательно закрепил власть королевства на западе Карельского перешейка. В 1300 году, по его же инициативе, в устье Охты (сейчас на этом месте находится район Петербурга Малая Охта) была основана крепость Ландскрона. Место, где была поставлена Ландскрона, представляло чрезвычайно удобный для устройства укреплений участок, Нева и Охта образуют здесь крутой мыс, окруженный водой с трех сторон. Как было установлено, в ходе археологических раскопок крепость представляла собой прямоугольное древо-земляное укрепление, окруженное двумя рвами. Несмотря на то, что Ландскрона представляла собой достаточно серьезное для своего времени укрепление, на

следующий после основания год она была захвачена новгородскими войсками и срыта. Археологизированные остатки крепости были исследованы в ходе раскопок П.Е. Сорокина на Охтинском мысу в 1990-х-2000-х годах, и на сегодняшний день, остаются крупнейшим и наиболее изученным средневековым памятником в пределах Санкт-Петербурга.

К концу первой четверти XIV века новгородско-шведское противостояние в регионе окончательно сошло на нет. В 1322 году шведы совершили неудачный поход на крепость Корелу, а новгородцы в свою очередь, также безуспешно осаждали Выборг. Все это привело к заключению в 1323 году Ореховецкого мирного договора, по которому была установлена четкая граница между Шведским королевством и Новгородской республикой. Договор сохранял силу вплоть до 1595 года, согласно ему, граница между государствами прошла по реке Сестре, и территория современного Петербурга была закреплена за Новгородом.

В XIV-XV века новгородцы начинают колонизировать территорию Приневья. Основной административной единицей Новгородского государства в этих землях была Водская пятина. В конце XV века Новгородская республика проиграла противостояние с Московским княжеством и утратила независимость, все её земли, включая Приневье, перешли под власть Москвы. Территории в устье Невы, после завоевания Новгорода, принадлежали Великому князю, в Писцовой книге 1500 г. они названы волостью «на реке Неве, у моря» и «деревни на усть Охты». Согласно Переписной книге, упомянуты три деревни и сельцо (Сорокин, 2014, С. 38).

В XVI веке, на Охтинском мысу, где в начале XIV века стояла Ландскрона, возникает торговый городок Невское устье, о котором имеются отрывочные сведения в документах того времени. Культурные слои этого времени на мысу сохранились плохо, ввиду последующих строительных работ. Во время раскопок П.Е. Сорокина существенная концентрация находок этого времени, в первую очередь керамики, была зафиксирована в юго-восточной части Охтинского мыса (Сорокин, 2014, С. 38).

К позднему Средневековью относится и кладбище на левом берегу Охты, отрытое в 1993 г. В 2006-2010 г. на памятнике было исследовано более 300 захоронений, еще 219 были зафиксированы в разрушенном состоянии. Большая часть этого кладбища была уничтожена при строительстве Ниеншанца в XVII в и последующими инженерными работами. Погребенные были захоронены, преимущественно в гробах, по христианскому обряду: лежа на спине, головами на юго-запад. Среди находок можно отметить 9 шведских монет 1630-1640-х годов, нательный крестик и детали украшений (Сорокин, 2014, с. 40).

Вторая половина XVI-начало XVII века характеризуется новым противостоянием Швеции и Русского государства в восточнобалтийских землях. Серия войн закончилась в 1617 году подписание Столбовского мирного договора, согласно которому, граница между Швецией и Русским царством прошла по среднему и верхнему течению реки Луги, все земли к северу, включая территорию нынешнего Петербурга отошли шведам. На новоприобретенных Швецией землях была образована провинция Ингерманландия. В течении всего XVII в., новое правительство инициирует активную колонизацию региона, населённого немногочисленным, преимущественно православным населением. Большую часть колонистов составили финские крестьяне из центральных районов Финляндии. При этом сохранилось прежнее русское разделение на уезды и погосты, основой для сбора податей продолжала служить новгородская мера земли – «обжа».

Еще до подписания Столбовского мира, в 1611 году шведами была заложена крепость Ниеншанц, расположившаяся на Охтинском мысу, где в начале XIV века была Ландскрона. Крепость была заложена по приказу короля Карла IX и получила название Ньюенсканс-Невское укрепление. В первоначальном варианте крепость имела прямоугольную форму. На противоположном от крепости, берегу Охты со временем образовался посад, а в 1632 году король Густав Адольф приказал основать здесь город Ниен (Сорокин, 2014, с. 40).

В 1656 году, в ходе очередной русско-шведской войны, 1656-1658 годов, Ниеншанц был захвачен и сожжен русскими войсками, однако, по итогам войны

территория осталась за Швецией. Крепость Ниеншанц была возведена заново после ухода русских войск. В обновленном виде, укрепление имело форму пятиконечной звезды с бастионами двумя воротными рavelинами.

Новая война против Швеции, начатая российским царем Петром 19 августа 1700 г., стала не только борьбой России за выход к Балтийскому морю и возвращение Ингерманландии, но и борьбой за место Великой державы в Северной Европе. Шведский город Нотебург (совр. Шлиссельбург) пал в октябре 1702 г., после этого, шведское население Ниена было эвакуировано, а город был сожжен. 25 апреля 1703 года русские войска начали осаду Ниеншанца, который оборонял гарнизон из 600 человек. После бомбардировки, принесшей существенные разрушения, крепость капитулировала. Археологическими свидетельствами этих событий служат многочисленные ядра и картечные снаряды, найденные в заполнении рва Ниеншанца и внутри крепости (Сорокин, 2014, С. 47).

В том же 1703 году на Заячьем острове заложена Петропавловская крепость, давшая начало Петербургу. В 1721 г. Северная война закончилась Ништадтским миром. Новая граница России была установлена северо-западнее Выборга.

Ранний этап истории Петербурга также недостаточно обеспечен письменными источниками, в связи с этим, культурные отложения XVIII-первой половины XIX века представляют существенный научный интерес. Археологические слои этого времени характеризуют быт и материальную культуру населения города, которая не отразилась в иных типах источников. Культурный слой XVIII-первой половины XIX существенно пострадал от строительной деятельности последующего времени, однако отдельные участки не потревоженного слоя известны практически по всей исторической части города.

К характерным, наиболее часто встречающимся находкам XVIII века можно отнести: керамику, белоглиняные «голландские» курительные трубки, и фрагменты сине-белых «голландских» изразцов. Курительные трубки представляют особенный интерес, так как выступают в роли хронологических индикаторов, большинство этих изделий имеет клеймо мастерской-

производителя, что позволяет датировать находки и слои, их содержащий, с точностью до десятилетия.

Еще один важный источник по ранней истории Петербурга, это его первые кладбища. Среди этого типа памятников выделяются собственно кладбища и экстраординарные захоронения «строителей Петербурга», последние относятся к первым десятилетиям существования города. В 2014 году, на улице Сытнинской Петроградской стороны в раскопе были исследованы три коллективных, два одиночных и одно парное захоронения, датирующиеся началом XVIII века. Анализ археологического и антропологического материала позволил уточнить из каких регионов прибывали первые строители города на Неве (Курбатов, 2015; Ширококов, Учанева, 2015).

В 2018-2019 году широкой площадью был исследован участок Сампсониевского кладбища на Нейшлотском переулке. Кладбище включало захоронения XVIII-XIX вв.

Таким образом, на территории Санкт-Петербурга представлен широкий спектр археологических памятников от эпохи неолита до Нового времени. Во Фрунзенском районе, исходя его геоморфологических особенностей и исторических источников наиболее вероятно обнаружение памятников позднего средневековья и нового времени.

1.3. Картографический анализ.

При подготовке исторической справки были проработаны доступные картографические материалы XVII – XX веков. Для составления опорного плана были отобраны несколько из них, наиболее полно отображающие характер хозяйственной деятельности в разные исторические периоды исследуемого участка и прилегающих территорий (Рис. 7-14).

Наиболее ранней картой Приневских земель является «Карта бывших губерний Иван-Города, Яма, Капорья и Нэтеборга» авторства Бергенгейма. Карта составлена штабс-капитаном Бергенгеймом в 1827 г. по материалам, найденным в Шведских архивах, и отражает состояние местности и названия на 1676 г.

Населённые пункты и дороги находятся на значительном удалении от участка обследования (более 3 км) (Рис. 7).

На «Карте Санкт-Петербургской губернии 1792 года», составленной прапорщиком Соколовым, участок обследования обозначен лесом (Рис. 8). Данная ситуация прослеживается на протяжении всего XVIII в. и первой половины XIX в. (Рис. 9).

На «Трёхверстной военно-топографической карте Санкт-Петербургской губернии» генерал-лейтенанта Шуберта от 1855 г. территория участка обследования находится в центре сельскохозяйственного поля, которое прилегают к д. Мурзинка (Рис. 10). Участок обследования располагается на значительном удалении (более 1 км) от населённых пунктов и сооружений, обозначенных на карте.

На «Карте окрестностей Санкт-Петербурга» Ю. Гаша от 1909 г. непосредственно на территории участка наблюдается ситуация аналогичная зафиксированной на карте Шуберта. В 1 км на север от участка обследования обозначено Преображенское кладбище, которое было образовано в соответствии с указом Александра II от 1 ноября 1871 года. Какие-либо постройки на территории участка обследования отсутствуют (Рис. 11).

На протяжении первой половины XX в. территория участка обследования являлась частью пахотного поля (Рис. 12-13).

Спутниковый снимок 1975 года отражает подготовку участка обследования и прилегающих к нему территории к плановой многоэтажной застройке. На большей части территории участка имеются следы сильного антропогенного воздействия на рельеф (Рис. 14).

1.4. Основные выводы по разделу

- В ходе архивно-библиографических исследований установлено, что непосредственно на территории исследуемого участка объекты археологического наследия ранее не фиксировались.
- В допетровский период населённые пункты на месте участка обследования не фиксировались.

- Хозяйственное освоение участка обследования можно связать с появлением пахотного поля, которое фиксируется на картах начиная с середины XIX в.
- С 1970-х годов на прилегающих территориях разворачивается плановое многоэтажное строительство.

Име. № подл.	Подп. и дата	Име. № дубл.	Взам. инв. №	Подп. и дата	Ли	Изм.	№ докум.	Подп.	Дата	13-23-ПИР/ДП-10-ДС1-2023-ТО	Лист
											21

2. ФИЗИКО-ГЕОГРАФИЧЕСКАЯ ХАРАКТЕРИСТИКА РАЙОНА РАБОТ

2.1. Геоморфология и рельеф.

Геологическое строение территории Санкт – Петербурга обусловлено положением на стыке Балтийского кристаллического щита и Русской плиты. На всей территории развита мощная толща (до 1200 – 1300 м) верхнепротерозойских и палеозойских осадочных пород, образующая осадочный чехол Русской плиты. Они залегают наклонно, со слабым падением под углом 10 - 20' к юго-востоку и образуют северо-западное крыло гигантской пологой вогнутой складки – Московской синеклизы (впадины). Древние породы перекрыты плащом четвертичных отложений различной мощности (местами более 200 м).

Историю формирования области условно делят на три этапа:

1 этап - в доледниковое время вследствие неравномерного тектонического поднятия сформировался денудационно–тектонический рельеф.

2 этап - в четвертичное время территория несколько раз покрывалась ледниками, которые неоднократно стаивали.

3 этап - после стаивания последнего ледникового покрова и спуска озерно-ледниковых водоемов (последние 8 – 9 тысяч лет) развитие рельефа происходило под влиянием эрозионно-аккумулятивной деятельности рек, абразии и аккумуляции озерных и морских водоемов, эоловой деятельности, карстовых процессов и морфообразования.

В четвертичный период территория северо-запада России неоднократно покрывалась материковыми льдами, деятельность которых сформировала близкий к современному рельеф. Пик последнего оледенения, именуемого Валдайским, пришелся на 12 тыс лет назад, после чего территория региона постепенно окончательно освободилась от льда (Геологический атлас Санкт-Петербурга, 2009, С. 5).

На протяжении конца плейстоцена-раннего голоцена сильнейшее воздействие на рельеф территории побережья современного Финского залива оказала история Балтийского моря. Около 14 тыс. лет назад, в результате таяния

Скандинавского ледникового щита образовалось Балтийское ледниковое озеро, отделенное от мирового океана полосой суши в районе нынешних датских проливов и Южной Швеции. 12 тыс. лет назад, в результате таяния ледника уровень воды в озере резко возрос, что привело к образованию на территории Южной Швеции стока воды и объединению Балтики с мировым океаном. С этого момента начинается этап Иольдиева моря, пресуществовавшего около 1000 тыс лет, после чего, в результате поднятия земной поверхности южной Скандинавии привел к очередному отделению Балтийского бассейна от мирового океана, около 10700 лет назад и. образованию Анцилового озера.

Озеро просуществовало около 2 тыс. лет, когда 8500 лет назад, в результате очередного прорыва воды, вновь соединилось с мировым океаном, что дало начало стадии Литоринового моря – предпоследнему этапу истории Балтики. Период Литоринового моря характеризуется существенной трансгрессией, уровень воды в Финском заливе был на несколько метров выше современного. Литориновая трансгрессия во многом сформировала облик прибрежной части Санкт-Петербурга. Во многих районах города читается, так навязываемая, Литориновая терраса – выраженный в рельефе уступ, соответствующий береговой линии Литоринового моря.

Последним существенным событием в геологической истории северо-запада Восточно-Европейской равнины стал прорыв вод из Ладожского озера в Финский залив, в результате неравномерного поднятия берегов озера, и образование реки Невы, около 3-4 тыс. лет назад.

Территория Петербурга в современных административных границах, по большей части, расположена в пределах Приморской низменности. Низменность представляет собой террасированную равнину, прилегающую к восточному берегу Финского залива. На востоке, к Приморской низменности прилегает Приневская низменность, приуроченная к среднему и верхнему течению Невы. На юге Приморская низменность опоясывается Предглинтовой низменностью, граница между районами проходит по Литориновому уступу.

Рельеф центральной части Санкт-Петербурга образован древними морскими террасами, образовавшимися после схода Валдайского оледенения, в результате колебания уровня воды в Балтийском море (Геологический атлас Санкт-Петербурга, 2009, С. 5). Развитие рельефа морского генезиса являлось следствием прерывистой регрессии Литоринового моря, береговая зона которого выражена в виде одноименной террасы, тянущейся через весь Петербург. На Литориновой террасе расположена большая часть исторического центра города, в том числе и участок обследования. Абсолютные высоты в пределах террасы колеблются в пределах 0-10 м.

Поверхностные отложения на Приморской низменности сформированы деятельностью Литоринового моря. Литориновые отложения также распространены на дне и прибрежной зонах Финского залива. В континентальной части города они слагают ряд хорошо считываемых террас. Литориновые отложения достигают мощности 6-9 м и представлены гумусированным голубоватыми и серыми песками, супесями и суглинками.

Участок обследования находится на нижней «Лесновской» террасе высотные отметки которой колеблются 10-15 м БС.

Име. № подл.	Подп. и дата	Име. № дубл.	Взам. инв. №	Подп. и дата	Ли	Изм.	№ докум.	Подп.	Дата	13-23-ПИР/ДП-10-ДС1-2023-ТО	Лист
											24

3. МЕТОДИКА ПОЛЕВЫХ ИССЛЕДОВАНИЙ

В рамках работ по проведению научного обследования (археологическая разведка) земельного участка по адресу: Санкт-Петербург, муниципальный округ №75, улица Олеко Дундича, участок 151 (кадастровый номер: 78:13:0007443:7347) проводилось визуальное обследование объекта и закладка археологического шурфа.

Полевые археологические исследования проводились в соответствии с методическими указаниями и требованиями «Положения о порядке проведения археологических полевых работ и составления научной отчетной документации», утвержденного постановлением Бюро Отделения историко-филологических наук Российской академии наук №15 от 12 апреля 2023 г.

Основная задача проведения археологических исследований на площади планируемого строительства и окружающей территории заключалась в выявлении и фиксации археологических (исторических) памятников, культурных слоев, конструкций и сооружений, сборе и исследовании археологического материала.

Полевые работы включали в себя:

- визуальный осмотр указанной в договоре территории, поиск подъемного материала;
- описание исследуемой территории и ее фотофиксация;
- разбивку археологических шурфов;
- привязка археологических шурфов к ситуационному плану исследуемой территории;
- выборку культурных напластований из шурфов по слоям;
- выявление и изучение археологического материала по слоям;
- фотофиксацию процесса работ;
- фотофиксацию стенок и планиграфии шурфов;
- описание ландшафтной характеристики обнаруженных объектов и фиксация их современного состояния;
- ведение полевой документации;

Име. № подл.	Подп. и дата	Име. № дубл.	Взам. инв. №	Подп. и дата					
					Ли	Изм.	№ докум.	Подп.	Дата

- рекультивацию шурфов.

Применялся стандартный набор методов, используемых при археологических разведках: предварительные архивно-библиографические изыскания, визуальный осмотр местности, осмотр обнажений культурного слоя, поиск подъемного материала, шурфовка. Натурные полевые исследования проводились в виде осуществления пеших маршрутов на территории земельного участка. Вся исследуемая площадь была разбита на неравные квадраты со сторонами не более 20 метров и пройдена пешими маршрутами по линии сетки квадратов. При прохождении маршрутов с целью обнаружения выходов культурного слоя и артефактов осматривались встречающиеся обнажения грунта естественного и антропогенного происхождения. На перспективном для обнаружения памятников археологии участке производилась закладка шурфа, ориентированного по сторонам света, направленного на поиск культурного слоя и древних артефактов. Место расположения шурфа было обусловлено геоморфологическим состоянием местности и степенью освоенности обследуемой территории, и определялось с таким расчетом, чтобы обеспечить полное выявление и определение границ всех объектов археологического наследия, попадающих в пределы обследуемых земельных участков, с учетом существующих методических рекомендаций 1 шурф на 1 га (при площадных обследованиях). Размеры шурфа 2x2 м. Всего в границах обследования для выявления объектов археологического наследия был заложен 1 разведывательный шурф общей площадью 4 кв. м. Разборка грунта в процессе шурфовки производилась вручную по стратиграфическим слоям с разнородными культурными прослойками и соответствующим им общим планиграфическим горизонтам фиксации. Для выявления структуры плотных поверхностей и удаления грунта в стесненных условиях при расчистке использовались щетки, кисти и совки. Глубина шурфа включала всю толщу напластований, осуществлялась контрольная прокопка верхней части археологически стерильного слоя, подстилающего почвенный горизонт (материка). Шурф

документировался, в том числе фотографически, и фиксировался дневниковыми записями.

Координаты, определенные в зависимости от внешних условий приема с точностью 2-5 см, даются в местной системе координат МСК-1964 СПб ГОСТ 51794-2008 в метрах.

Для картирования рекогносцировочного шурфа, выявленных объектов и общевидовых фотографий ландшафтной ситуации использованы имеющиеся в распоряжении экспедиции растровые карты масштаба 1:50000 и 1:100000 в формате JPG, а также топографический план масштаба 1:500 в формате DWG, предоставленный заказчиком. Привязка шурфа на участке землеотводов к системе мировых координат произведена с помощью портативных приборов глобального позиционирования Garmin MONTANA. Географические координаты (широта, долгота), определенные в зависимости от внешних условий приема с точностью 5-20 м, даются в формате десятичных градусов Long/Lat ddd,dddddd° (WGS-84) и с помощью встроенных в геоинформационную систему QGIS программных алгоритмов переведены в местную систему координат МСК-1964 СПб ГОСТ 51794-2008 (система высот – Балтийская) в метрах.

Основные этапы работ фиксировались с помощью цифровых фотоаппаратов с разрешением не менее 5 Мрх. Для указания масштаба и ориентации по сторонам света при фотографировании использовался набор телескопических реек длиной 4 м с сантиметровыми делениями, двухцветная стрелка «север». Все высотные отметки на планах и разрезах представлены в Балтийской системе высот (далее БС). После окончания разведочных работ шурф был рекультивирован, что подтверждается фотографически.

Име. № подл.	Подп. и дата	Име. № дубл.	Взам. инв. №	Подп. и дата					
					Ли	Изм.	№ докум.	Подп.	Дата

4. ПОЛЕВЫЕ ИССЛЕДОВАНИЯ

Объектом государственной историко-культурной экспертизы стал земельный участок по адресу: Санкт-Петербург, муниципальный округ №75, улица Олеко Дундича, участок 151 (кадастровый номер: 78:13:0007443:7347). Участок располагается в зоне многоквартирной жилой застройки и представляет собой многоугольник неправильной формы общей площадью 0,77 га (Рис. 15).

На первом этапе полевых исследований был проведен визуальный осмотр территории, произведена фотофиксация современного состояния местности (Рис. 16-31).

Рельеф участка ровный, без резких перепадов высот, характер образования техногенный. На всей территории, кроме западной части участка, произрастают кустарники и молодые невысокие деревья (Рис. 16-31). Дневная поверхность представлена газоном. По северо-восточной части участка проходит грунтовая дорожка шириной не более 1 м, пролегающая вдоль оси запад-восток (Рис. 15). В восточном углу участка располагается огороженная площадка с набивным покрытием.

Согласно плану, предоставленному заказчиком, в северо-восточной части участка обследования располагаются подземные электрические кабели и канализационные трубы. В юго-западном углу участка коммуникации представлены телефонными кабелями, кабелями высокого напряжения, канализацией и теплосетью. Вдоль всей западной границы по участку обследования проходит канализационная труба (Рис. 15). Участки с обозначенными подземными коммуникациями были признаны непригодными для размещения археологического шурфа (Рис. 15).

По результатам визуального обследования, изучения плана коммуникаций, архивно-библиографических данных и картографического материала было определено, что восточная и центральная части участка являются наиболее перспективными для размещения археологических шурфов. В рамках проведения археологических работ был заложен 1 археологический шурф в центральной части участка. Шурф ориентирован стенками по сторонам света (Рис. 15).

Шурф 1 (Рис. 15, 25-46)

Шурф № 1 был заложен в центральной части участка обследования (Рис. 15). Дневная поверхность представляла собой дерн и находилась на отметке 13.72 м БС (Рис. 15, 32-33). Размеры шурфа составили 2х2 м, глубина – 0.62 м (с учётом выбранной Ямы №1), площадь – 4 м².

Координаты Шурфа 1:

WGS 84		МСК-1964 Санкт-Петербург	
N	E	N	E
59.835999920	30.425886706	83187.8464	119950.3248
59.835999805	30.425922371	83187.8464	119952.3248
59.835981854	30.425922142	83185.8464	119952.3248
59.835981969	30.425886477	83185.8464	119950.3248

В шурфе была прослежена следующая стратиграфия (Рис. 34-41, 45-46):

1. Дерн, мощностью до 7 см.
2. Техногенный грунт, мощностью до 51 см.
3. Серо-коричневый суглинок (материк). Фиксируется с отметки 13.38 м БС.

Слой 2 представляет собой техногенный грунт, состоящий из мешанного серо-коричневого суглинка с тёмно-серым гуммированным суглинком и фрагментами строительного (арматура, фрагменты бетонных плит, кирпичный бой) и бытового мусора. Слой был образован с применением строительной техники в результате выравнивания поверхности в 1970-х г. Данный факт объясняет значительный перепад мощности слоя (от 27 см до 51 см) и образование Ямы №1 (диаметр 37 см, глубина 9 см) (Рис. 45). Заполнение ямы было полностью идентично слою 2.

Находки, представлявшие историко-культурную ценность, в шурфе отсутствовали. Фрагменты бытового и строительного мусора были перезахоронены при рекультивации (Рис. 43-44).

ЗАКЛЮЧЕНИЕ

В ходе выполнения научно-исследовательских археологических работ в виде историко-культурного научного археологического обследования (разведки) с целью проведения государственной историко-культурной экспертизы земельного участка по адресу: Санкт-Петербург, муниципальный округ №75, улица Олеко Дундича, участок 151 (кадастровый номер: 78:13:0007443:7347) был обследован земельный участок площадью 0,77 га и заложен 1 разведочный шурф общей площадью 4 кв. м.

На участке обследования объекты археологического наследия и признаки наличия объектов археологического наследия не обнаружены. Археологические находки и значимый культурный слой в Шурфе 1 отсутствуют. Стратиграфия шурфа отражает сильное антропогенное воздействие на территорию обследования в 70-х г. XX в.

Таким образом, на территории земельного участка по адресу: Санкт-Петербург, муниципальный округ №75, улица Олеко Дундича, участок 151 (кадастровый номер: 78:13:0007443:7347) объекты культурного наследия, включенные в Единый Государственный реестр памятников истории культуры Российской Федерации, отсутствуют. Объектов культурного (археологического) наследия не выявлено. Объекты, обладающие признаками объекта культурного наследия, отсутствуют.



к.и.н. Н.Ф. Соловьева

Име. № подл.	Подп. и дата	Име. № дубл.	Взам. инв. №	Подп. и дата	<p style="font-size: 1.2em; margin: 0;">13-23-ПИР/ДП-10-ДС1-2023-ТО</p>	Лист
Ли	Изм.	№ докум.	Подп.	Дата		30

СПИСОК ИСТОЧНИКОВ И ЛИТЕРАТУРЫ

1. Большая топонимическая энциклопедия Санкт-Петербурга / под ред. А. Г. Владимировича. – СПб.: ЛИК, 2013.
2. Геологический атлас Санкт-Петербурга. //Отв. ред. Филипов Н.Б.// 2009. СПб.:«Комильфо».
3. Глезеров С.Е. Исторические районы от А до Я. СПб. 2013.
4. Городилов А.Ю. Производственный комплекс позднего Средневековья-раннего Нового времени на реке Ижора. // Бюллетень Института истории материальной культуры Российской академии наук (охранная археология). №9. науч. ред. Н.Ф. Соловьева. ИИМК РАН. СПб.: Изд-во «Невская книжная типография». 2019. С. 9-40.
5. Крийска А., Герасимов Д.В. Период позднего мезолита в восточной части Балтийского моря: формирование берегового расселения от Рижского залива до Выборгского. // От Балтики до Урала: изыскания по археологии. Сыктывкар. 2014. С. 5-36.
6. Кулькова М.А., Сапелко Т.В., Лудикова А.В., Кузнецов Д.Д., Субетто Д.А., Нестеров Е.М., Гусенцова Т.М., Сорокин П.Е. Палеогеография и археология стоянок неолита - раннего металла в устье реки Охты (Санкт-Петербург) // Известия Русского Географического общества. 2010. Том 142. Выпуск 6.
7. Курбатов А. В. Обувь первых строителей Петербурга (по материалам раскопок на ул. Сытнинской в 2013–2014 гг.) // Бюллетень Института истории материальной культуры Российской академии наук (охранная археология). №5. науч. ред. Н.Ф. Соловьева. ИИМК РАН. СПб.: Изд-во «Невская книжная типография». 2015.
8. Лапшин В.А. Полный научно-технический отчет. Историко-культурное научное археологическое обследование (разведки) с целью проведения государственной историко-культурной экспертизы земельного участка по объекту «Строительство спортивного объекта—стрелкового комплекса» по адресу: Санкт-Петербург, поселок Шушары, территория предприятия Ленсоветовское, участок 611 (кадастровый номер 78:42:0015109:30). 2021.

СПИСОК ИЛЛЮСТРАЦИЙ

Рис.1. СПб., муниципальный округ №75, улица Олеко Дундича, участок 151 (кадастровый номер: 78:13:0007443:7347). Участок обследования на карте Санкт-Петербурга (OSM).

Рис.2. СПб., муниципальный округ №75, улица Олеко Дундича, участок 151 (кадастровый номер: 78:13:0007443:7347). Участок обследования на спутниковом снимке Санкт-Петербурга (ESRI Sattelite).

Рис.3. СПб., муниципальный округ №75, улица Олеко Дундича, участок 151 (кадастровый номер: 78:13:0007443:7347). Участок обследования на карте Фрунзенского района (OSM).

Рис.4. СПб., муниципальный округ №75, улица Олеко Дундича, участок 151 (кадастровый номер: 78:13:0007443:7347). Участок обследования на спутниковом снимке Фрунзенского района (ESRI Sattelite).

Рис.5. СПб., муниципальный округ №75, улица Олеко Дундича, участок 151 (кадастровый номер: 78:13:0007443:7347). Участок обследования на карте. (OSM).

Рис.6. СПб., муниципальный округ №75, улица Олеко Дундича, участок 151 (кадастровый номер: 78:13:0007443:7347). Участок обследования на спутниковом снимке. (ESRI Sattelite).

Рис.7. Участок обследования на фрагменте карты «Бывших губерний Ивангорода, Яма, Копорья и Нэтеборга» Бергенгейма, 1676 г.

Рис.8. Участок обследования на фрагменте «Карты Санкт-Петербургской губернии 1792 года», 1792 г.

Рис.9. Участок обследования на фрагменте «Пятиверстной топографической карты Шуберта 1840 г. С.-Петербургской губернии», 1840 г.

Рис.10. Участок обследования на фрагменте «Трёхверстной военно-топографической карты Санкт-Петербургской губернии» генерал-лейтенанта Шуберта, 1855 г.

Рис.11. Участок обследования на фрагменте «Карты окрестностей Санкт-Петербурга» Ю. Гаша, 1909 г.

Рис.12. Участок обследования на фрагменте «Детальной карты РККА Ленинграда и окрестностей»,1941 г.

Рис.13. Участок обследования на фрагменте немецкого аэрофотоснимка Ленинграда от 1942 г.

Рис.14. Участок обследования на фрагменте спутникового снимка Ленинграда 1975 г.

Рис.15. Топографический план участка обследования, предоставленный заказчиком работ, с нанесенными на него археологическим шурфом и точками съёмки. Масштаб 1:1000.

Рис.16. СПб., муниципальный округ №75, улица Олеко Дундича, участок 151 (кадастровый номер: 78:13:0007443:7347). Точка съёмки №1. Вид на север.

Рис.17. СПб., муниципальный округ №75, улица Олеко Дундича, участок 151 (кадастровый номер: 78:13:0007443:7347). Точка съёмки №1. Вид на восток.

Рис.18. СПб., муниципальный округ №75, улица Олеко Дундича, участок 151 (кадастровый номер: 78:13:0007443:7347). Точка съёмки №1. Вид на юг.

Рис.19. СПб., муниципальный округ №75, улица Олеко Дундича, участок 151 (кадастровый номер: 78:13:0007443:7347). Точка съёмки №1. Вид на запад.

Рис.20. СПб., муниципальный округ №75, улица Олеко Дундича, участок 151 (кадастровый номер: 78:13:0007443:7347). Точка съёмки №2. Вид на север.

Рис.21. СПб., муниципальный округ №75, улица Олеко Дундича, участок 151 (кадастровый номер: 78:13:0007443:7347). Точка съёмки №2. Вид на восток.

Рис.22. СПб., муниципальный округ №75, улица Олеко Дундича, участок 151 (кадастровый номер: 78:13:0007443:7347). Точка съёмки №2. Вид на юг.

Рис.23. СПб., муниципальный округ №75, улица Олеко Дундича, участок 151 (кадастровый номер: 78:13:0007443:7347). Точка съёмки №2. Вид на запад.

Рис.24. СПб., муниципальный округ №75, улица Олеко Дундича, участок 151 (кадастровый номер: 78:13:0007443:7347). Точка съёмки №3. Вид на север.

Рис.25. СПб., муниципальный округ №75, улица Олеко Дундича, участок 151 (кадастровый номер: 78:13:0007443:7347). Точка съёмки №3. Вид на восток.

Име. № подл.	Подп. и дата	Име. № дубл.	Взам. инв. №	Подп. и дата

Ли	Изм.	№ докум.	Подп.	Дата

- Рис.26. СПб., муниципальный округ №75, улица Олеко Дундича, участок 151 (кадастровый номер: 78:13:0007443:7347). Точка съёмки №3. Вид на юг.
- Рис.27. СПб., муниципальный округ №75, улица Олеко Дундича, участок 151 (кадастровый номер: 78:13:0007443:7347). Точка съёмки №3. Вид на запад.
- Рис.28. СПб., муниципальный округ №75, улица Олеко Дундича, участок 151 (кадастровый номер: 78:13:0007443:7347). Точка съёмки №4. Вид на север.
- Рис.29. СПб., муниципальный округ №75, улица Олеко Дундича, участок 151 (кадастровый номер: 78:13:0007443:7347). Точка съёмки №4. Вид на восток.
- Рис.30. СПб., муниципальный округ №75, улица Олеко Дундича, участок 151 (кадастровый номер: 78:13:0007443:7347). Точка съёмки №4. Вид на юг.
- Рис.31. СПб., муниципальный округ №75, улица Олеко Дундича, участок 151 (кадастровый номер: 78:13:0007443:7347). Точка съёмки №4. Вид на запад.
- Рис.32. СПб., муниципальный округ №75, улица Олеко Дундича, участок 151 (кадастровый номер: 78:13:0007443:7347). Шурф 1. Общий вид до начала работ. Вид на север.
- Рис.33. СПб., муниципальный округ №75, улица Олеко Дундича, участок 151 (кадастровый номер: 78:13:0007443:7347). Шурф 1. Вид дневной поверхности до начала работ. Вид на север.
- Рис.34. СПб., муниципальный округ №75, улица Олеко Дундича, участок 151 (кадастровый номер: 78:13:0007443:7347). Шурф 1. Фиксация по уровню материка. Вид на север.
- Рис.35. СПб., муниципальный округ №75, улица Олеко Дундича, участок 151 (кадастровый номер: 78:13:0007443:7347). Шурф 1. Фиксация северной стенки.
- Рис.36. СПб., муниципальный округ №75, улица Олеко Дундича, участок 151 (кадастровый номер: 78:13:0007443:7347). Шурф 1. Фиксация по уровню материка. Вид на восток.
- Рис.37. СПб., муниципальный округ №75, улица Олеко Дундича, участок 151 (кадастровый номер: 78:13:0007443:7347). Шурф 1. Фиксация восточной стенки.

Рис.38. СПб., муниципальный округ №75, улица Олеко Дундича, участок 151 (кадастровый номер: 78:13:0007443:7347). Шурф 1. Фиксация по уровню материка. Вид на юг.

Рис.39. СПб., муниципальный округ №75, улица Олеко Дундича, участок 151 (кадастровый номер: 78:13:0007443:7347). Шурф 1. Фиксация южной стенки.

Рис.40. СПб., муниципальный округ №75, улица Олеко Дундича, участок 151 (кадастровый номер: 78:13:0007443:7347). Шурф 1. Фиксация по уровню материка. Вид на запад.

Рис.41. СПб., муниципальный округ №75, улица Олеко Дундича, участок 151 (кадастровый номер: 78:13:0007443:7347). Шурф 1. Фиксация западной стенки.

Рис.42. СПб., муниципальный округ №75, улица Олеко Дундича, участок 151 (кадастровый номер: 78:13:0007443:7347). Шурф 1. Общий вид шурфа на этапе фиксации по уровню материка. Вид на север.

Рис.43. СПб., муниципальный округ №75, улица Олеко Дундича, участок 151 (кадастровый номер: 78:13:0007443:7347). Шурф 1. Фиксация общего вида шурфа после рекультивации. Вид на север.

Рис.44. СПб., муниципальный округ №75, улица Олеко Дундича, участок 151 (кадастровый номер: 78:13:0007443:7347). Шурф 1. Вид поверхности шурфа после рекультивации. Вид на север.

Рис.45. СПб., муниципальный округ №75, улица Олеко Дундича, участок 151 (кадастровый номер: 78:13:0007443:7347). Шурф №1. Планиграфия (чертеж).

Рис.46. СПб., муниципальный округ №75, улица Олеко Дундича, участок 151 (кадастровый номер: 78:13:0007443:7347). Шурф №1. Стратиграфия (чертеж).

Подп. и дата

Взам. инв. №

Инв. № дубл.

Подп. и дата

Инв. № подл.

Ли	Изм.	№ докум.	Подп.	Дата

АЛЬБОМ ИЛЛЮСТРАЦИЙ

Име. № подл.	Подл. и дата	Име. № дубл.	Взам. инв. №	Подп. и дата



Рис.1. СПб., муниципальный округ №75, улица Олеко Дундича, участок 151 (кадастровый номер: 78:13:0007443:7347). Участок обследования на карте Санкт-Петербурга (OSM).




Рис.2. СПб., муниципальный округ №75, улица Олеко Дундича, участок 151 (кадастровый номер: 78:13:0007443:7347). Участок обследования на спутниковом снимке Санкт-Петербурга (ESRI Sattelite).

Име. № подл.	Подп. и дата
Име. № дубл.	Взам. инв. №
Име. № подл.	Подп. и дата
Име. № подл.	Подп. и дата

Ли	Изм.	№ докум.	Подп.	Дата



0 1 2 км

Условные обозначения

• Участок обследования

Рис.3. СПб., муниципальный округ №75, улица Олеко Дундича, участок 151 (кадастровый номер: 78:13:0007443:7347). Участок обследования на карте Фрунзенского района (OSM).



0 1 2 км

Условные обозначения

• Участок обследования

Рис.4. СПб., муниципальный округ №75, улица Олеко Дундича, участок 151 (кадастровый номер: 78:13:0007443:7347). Участок обследования на спутниковом снимке Фрунзенского района (ESRI Sattelite).



0 100 200 м

Условные обозначения

— Участок обследования

Рис.5. СПб., муниципальный округ №75, улица Олеко Дундича, участок 151 (кадастровый номер: 78:13:0007443:7347). Участок обследования на карте. (OSM).



0 100 200 м

Условные обозначения

— Участок обследования

Рис.6. СПб., муниципальный округ №75, улица Олеко Дундича, участок 151 (кадастровый номер: 78:13:0007443:7347). Участок обследования на спутниковом снимке. (ESRI Sattelite).

Подп. и дата

Взам. инв. №

Изн. № дубл.

Подп. и дата

Изн. № подл.

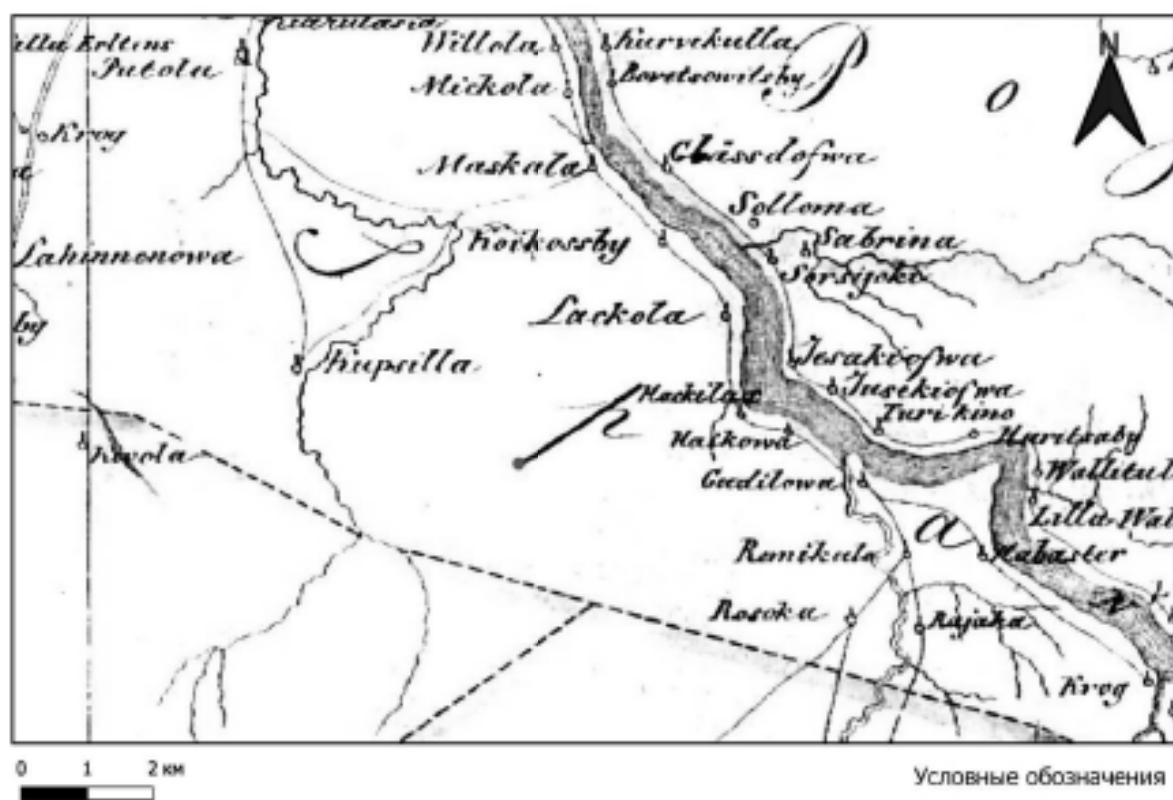


Рис.7. Участок обследования на фрагменте карты «Бывших губерний Ивангорода, Яма, Копорья и Нтеборга» Бергенгейма, 1676 г.



Рис.8. Участок обследования на фрагменте «Карты Санкт-Петербургской губернии 1792 года», 1792 г.



Рис.9. Участок обследования на фрагменте «Пятиверстной топографической карты Шуберта 1840 г. С.-Петербургской губернии», 1840 г.

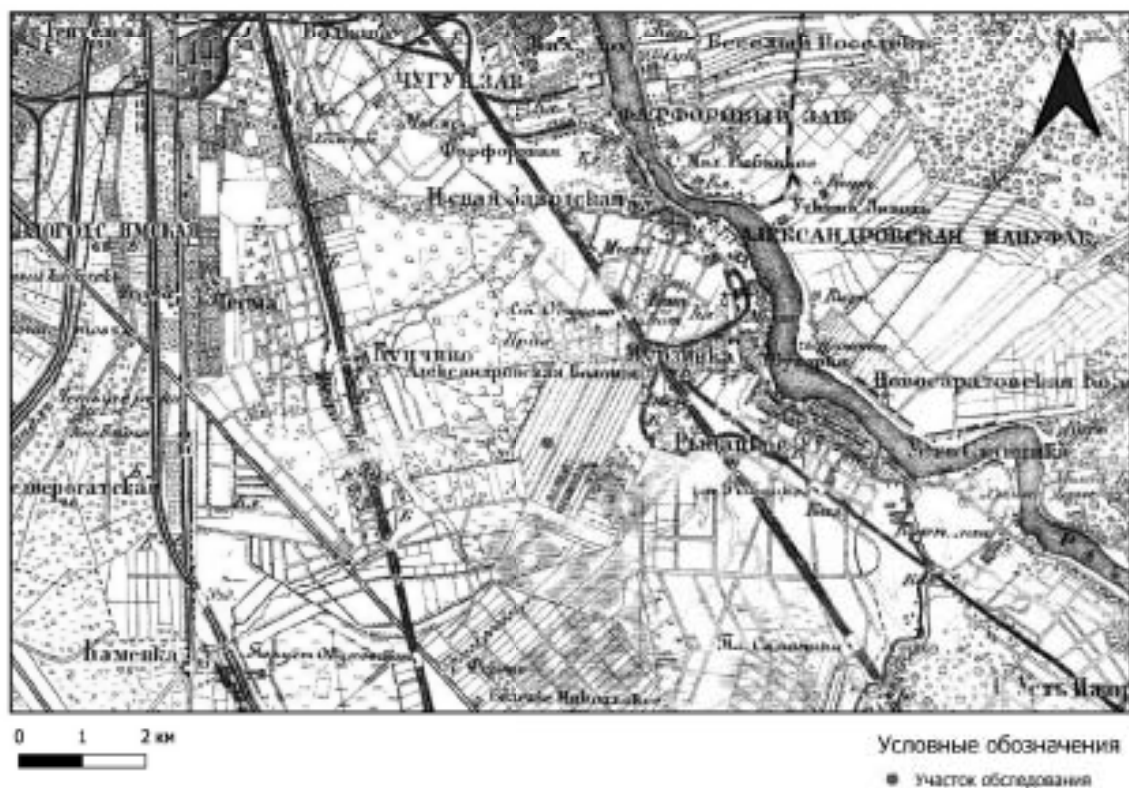


Рис.10. Участок обследования на фрагменте «Трёхверстной военно-топографической карты Санкт-Петербургской губернии» генерал-лейтенанта Шуберта, 1855 г.

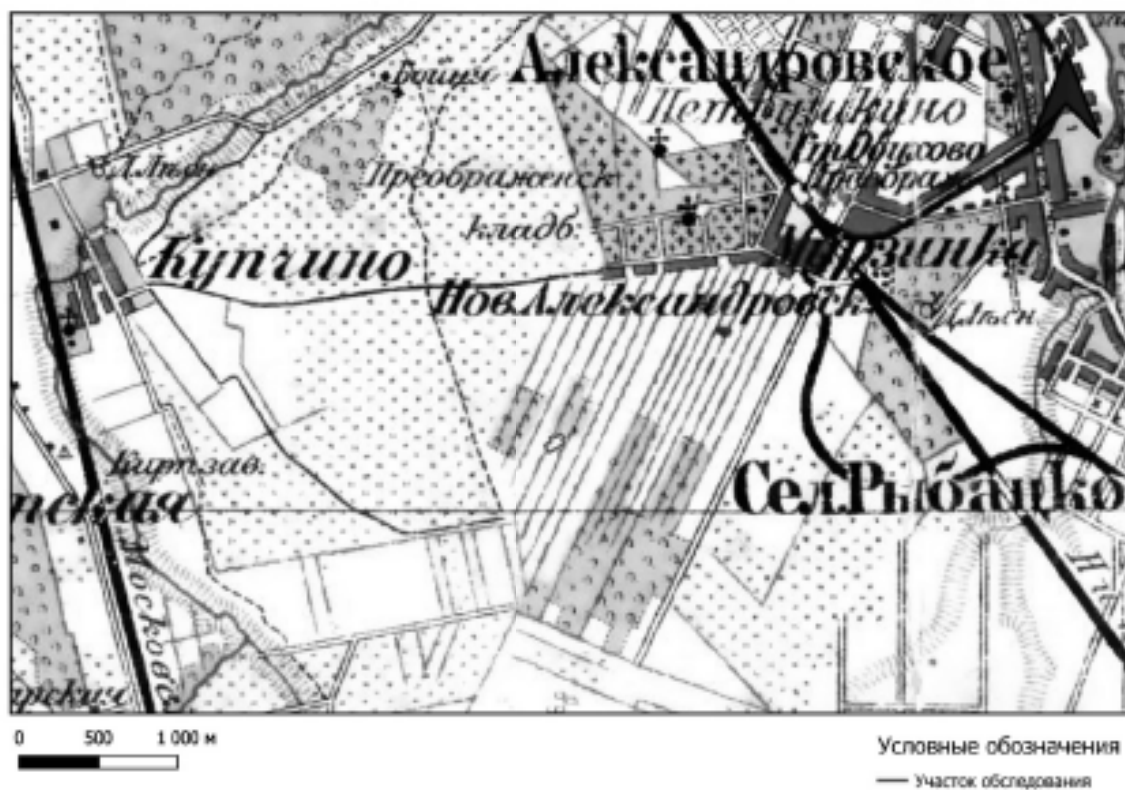


Рис.11. Участок обследования на фрагменте «Карты окрестностей Санкт-Петербурга» Ю. Гаша, 1909 г.



Рис.12. Участок обследования на фрагменте «Детальной карты РККА Ленинграда и окрестностей», 1941 г.

Изм. № подл. Подл. и дата
Изм. № дубл. Изм. и дата
Изм. № инв. Инв. и дата
Изм. № подл. Подл. и дата
Изм. № подл. Подл. и дата

Ли	Изм.	№ докум.	Подп.	Дата




Рис.13. Участок обследования на фрагменте немецкого аэрофотоснимка Ленинграда от 1942 г.



Рис.14. Участок обследования на фрагменте спутникового снимка Ленинграда 1975 г.



Рис.15. Топографический план участка обводнения, предоставляемый заключением работ, с нанесением на него археологическим шурфом и точками съемки. Масштаб 1:1000.

Исполнитель: ООО «Водоканал»
 Заказчик: ООО «Водоканал»
 Проект: Проект обводнения территории

№	Имя	М. Должность	Подпись	Дата

13-23-П/ИР/д/Г-10-ДС1-2023-ТО



Рис. 16. СПб., муниципальный округ №75, улица Олеко Дундича, участок 151 (кадастровый номер: 78:13:0007443:7347). Точка съёмки №1. Вид на север.



Рис. 17. СПб., муниципальный округ №75, улица Олеко Дундича, участок 151 (кадастровый номер: 78:13:0007443:7347). Точка съёмки №1. Вид на восток.

Подп. и дата

Взам. инв. №

Исх. № дубл.

Подп. и дата

Исх. № подл.

Ли	Изм.	№ докум.	Подп.	Дата

13-23-ПИР/ДП-10-ДС1-2023-ТО

Лист

46



Рис.18. СПб., муниципальный округ №75, улица Олеко Дундича, участок 151 (кадастровый номер: 78:13:0007443:7347). Точка съёмки №1. Вид на юг.



Рис.19. СПб., муниципальный округ №75, улица Олеко Дундича, участок 151 (кадастровый номер: 78:13:0007443:7347). Точка съёмки №1. Вид на запад.

Подп. и дата

Взам. инв. №

Ив. № дубл.

Подп. и дата

Ив. № подл.

Ли	Изм.	№ докум.	Подп.	Дата

13-23-ПИР/ДП-10-ДС1-2023-ТО

Лист

47



Рис.20. СПб., муниципальный округ №75, улица Олеко Дундича, участок 151 (кадастровый номер: 78:13:0007443:7347). Точка съёмки №2. Вид на север.



Рис.21. СПб., муниципальный округ №75, улица Олеко Дундича, участок 151 (кадастровый номер: 78:13:0007443:7347). Точка съёмки №2. Вид на восток.

Име. № подл.	Подп. и дата
Име. № дубл.	Взам. инв. №
Име. № подл.	Подп. и дата
Име. № подл.	Подп. и дата

Ли	Изм.	№ докум.	Подп.	Дата



Рис.22. СПб., муниципальный округ №75, улица Олеко Дундича, участок 151 (кадастровый номер: 78:13:0007443:7347). Точка съёмки №2. Вид на юг.



Рис.23. СПб., муниципальный округ №75, улица Олеко Дундича, участок 151 (кадастровый номер: 78:13:0007443:7347). Точка съёмки №2. Вид на запад.

Подп. и дата

Взам. инв. №

Инв. № дубл.

Подп. и дата

Инв. № подл.

Ли	Изм.	№ докум.	Подп.	Дата

13-23-ПИР/ДП-10-ДС1-2023-ТО

Лист

49



Рис.24. СПб., муниципальный округ №75, улица Олеко Дундича, участок 151 (кадастровый номер: 78:13:0007443:7347). Точка съёмки №3. Вид на север.



Рис.25. СПб., муниципальный округ №75, улица Олеко Дундича, участок 151 (кадастровый номер: 78:13:0007443:7347). Точка съёмки №3. Вид на восток.

Подп. и дата

Взам. инв. №

Исх. № дубл.

Подп. и дата

Исх. № подл.

Ли	Изм.	№ докум.	Подп.	Дата

13-23-ПИР/ДП-10-ДС1-2023-ТО

Лист

50



Рис.26. СПб., муниципальный округ №75, улица Олеко Дундича, участок 151 (кадастровый номер: 78:13:0007443:7347). Точка съёмки №3. Вид на юг.



Рис.27. СПб., муниципальный округ №75, улица Олеко Дундича, участок 151 (кадастровый номер: 78:13:0007443:7347). Точка съёмки №3. Вид на запад.

Подп. и дата

Взам. инв. №

Ив. № дубл.

Подп. и дата

Ив. № подл.

Ли	Изм.	№ докум.	Подп.	Дата

13-23-ПИР/ДП-10-ДС1-2023-ТО

Лист

51



Рис.28. СПб., муниципальный округ №75, улица Олеко Дундича, участок 151 (кадастровый номер: 78:13:0007443:7347). Точка съёмки №4. Вид на север.



Рис.29. СПб., муниципальный округ №75, улица Олеко Дундича, участок 151 (кадастровый номер: 78:13:0007443:7347). Точка съёмки №4. Вид на восток.

Подп. и дата

Взам. инв. №

Инв. № дубл.

Подп. и дата

Инв. № подл.

Ли	Изм.	№ докум.	Подп.	Дата

13-23-ПИР/ДП-10-ДС1-2023-ТО

Лист

52



Рис.30. СПб., муниципальный округ №75, улица Олеко Дундича, участок 151 (кадастровый номер: 78:13:0007443:7347). Точка съёмки №4. Вид на юг.



Рис.31. СПб., муниципальный округ №75, улица Олеко Дундича, участок 151 (кадастровый номер: 78:13:0007443:7347). Точка съёмки №4. Вид на запад.

Име. № подл.	Подп. и дата
Име. № дубл.	Взам. инв. №
Име. № подл.	Подп. и дата
Име. № подл.	Подп. и дата

Ли	Изм.	№ докум.	Подп.	Дата



Рис.32. СПб., муниципальный округ №75, улица Олеко Дундича, участок 151 (кадастровый номер: 78:13:0007443:7347). Шурф 1. Общий вид до начала работ. Вид на север.



Рис.33. СПб., муниципальный округ №75, улица Олеко Дундича, участок 151 (кадастровый номер: 78:13:0007443:7347). Шурф 1. Вид дневной поверхности до начала работ. Вид на север.

Име. № подл.	Подп. и дата
Име. № дубл.	Взам. инв. №
Име. № подл.	Подп. и дата
Име. № подл.	Подп. и дата

Ли	Изм.	№ докум.	Подп.	Дата



Рис.34. СПб., муниципальный округ №75, улица Олеко Дундича, участок 151 (кадастровый номер: 78:13:0007443:7347). Шурф 1. Фиксация по уровню материка. Вид на север.



Рис.35. СПб., муниципальный округ №75, улица Олеко Дундича, участок 151 (кадастровый номер: 78:13:0007443:7347). Шурф 1. Фиксация северной стенки.

Подп. и дата

Взам. инв. №

Инв. № дубл.

Подп. и дата

Инв. № подл.

Ли	Изм.	№ докум.	Подп.	Дата

13-23-ПИР/ДП-10-ДС1-2023-ТО

Лист

55



Рис.36. СПб., муниципальный округ №75, улица Олеко Дундича, участок 151 (кадастровый номер: 78:13:0007443:7347). Шурф 1. Фиксация по уровню материка. Вид на восток.



Рис.37. СПб., муниципальный округ №75, улица Олеко Дундича, участок 151 (кадастровый номер: 78:13:0007443:7347). Шурф 1. Фиксация восточной стенки.

Подп. и дата

Взам. инв. №

Исч. № дубл.

Подп. и дата

Исч. № подл.

Ли	Изм.	№ докум.	Подп.	Дата

13-23-ПИР/ДП-10-ДС1-2023-ТО

Лист

56



Рис.38. СПб., муниципальный округ №75, улица Олеко Дундича, участок 151 (кадастровый номер: 78:13:0007443:7347). Шурф 1. Фиксация по уровню материка. Вид на юг.



Рис.39. СПб., муниципальный округ №75, улица Олеко Дундича, участок 151 (кадастровый номер: 78:13:0007443:7347). Шурф 1. Фиксация южной стенки.

Подп. и дата

Взам. инв. №

Исх. № дубл.

Подп. и дата

Исх. № подл.

Ли	Изм.	№ докум.	Подп.	Дата

13-23-ПИР/ДП-10-ДС1-2023-ТО

Лист

57



Рис.40. СПб., муниципальный округ №75, улица Олеко Дундича, участок 151 (кадастровый номер: 78:13:0007443:7347). Шурф 1. Фиксация по уровню материка. Вид на запад.



Рис.41. СПб., муниципальный округ №75, улица Олеко Дундича, участок 151 (кадастровый номер: 78:13:0007443:7347). Шурф 1. Фиксация западной стенки.

Подп. и дата

Взам. инв. №

Исч. № дубл.

Подп. и дата

Исч. № подл.

Ли	Изм.	№ докум.	Подп.	Дата

13-23-ПИР/ДП-10-ДС1-2023-ТО

Лист

58



Рис.42. СПб., муниципальный округ №75, улица Олеко Дундича, участок 151 (кадастровый номер: 78:13:0007443:7347). Шурф 1. Общий вид шурфа на этапе фиксации по уровню материка. Вид на север.



Рис.43. СПб., муниципальный округ №75, улица Олеко Дундича, участок 151 (кадастровый номер: 78:13:0007443:7347). Шурф 1. Фиксация общего вида шурфа после рекультивации. Вид на север.

Подп. и дата

Взам. инв. №

Ив. № дубл.

Подп. и дата

Ив. № подл.

Ли	Изм.	№ докум.	Подп.	Дата



Рис.44. СПб., муниципальный округ №75, улица Олего Дундича, участок 151 (кадастровый номер: 78:13:0007443:7347). Шурф 1. Вид поверхности шурфа после рекультивации. Вид на север.

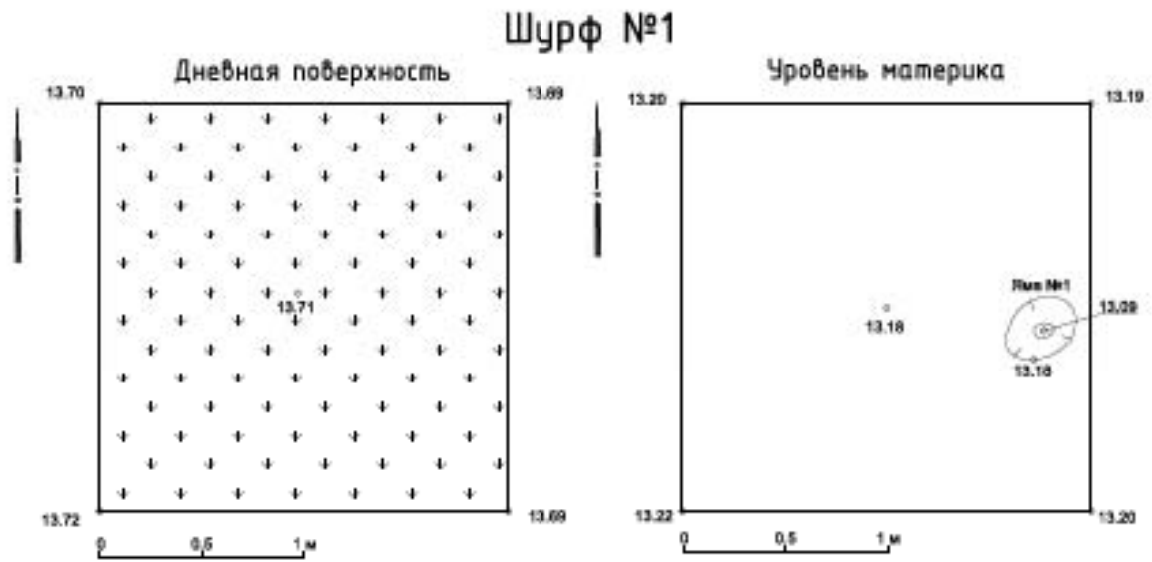
Име. № подл.	Подп. и дата	Име. № дубл.	Взам. инв. №	Подп. и дата
Ли	Изм.	№ докум.	Подп.	Дата
13-23-ПИР/ДП-10-ДС1-2023-ТО				Лист
				60

Имя № подл.	Подп. и дата	Зам. имя №	Имя № дубл.	Подп. и дата

Имя	
Лист	
№ докум.	
ШКАЛ	
Длина	

13-23-П/ИР/ДП-10-ДС1-2023-ТО

Лист	
61	



Условные обозначения

- .,. Дёрн
- Серо-красневый суглинок (материк)

Рис.45. СПб., муниципальный округ №75, улица Олега Дудича, участок 151 (кадастровый номер: 78:13:0007443:7347). Шурф №1. Планиметрия (чертеж).

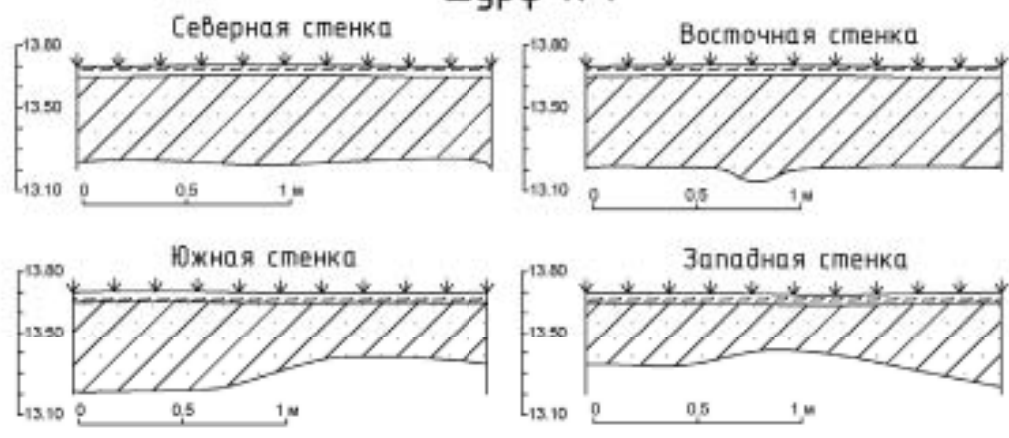
Имя № подл.	Подп. и дата	Знам. зна. №	Имя № дубл.	Подп. и дата

Имя	
Датум	
№ докум.	
Лист	
Длина	

13-23-П/ИР/ДП-10-ДС1-2023-ТО

Лист
62

Шурф №1



Условные обозначения

- Дёрн
- Техногенный грунт
- Серо-коричневый суглинок (песок)

Рис.46. СПб., муниципальный округ №75, улица Олеко Дундича, участок 151 (кадастровый номер: 78:13:0007443:7347). Шурф №1. Стратиграфия (чертеж).

Приложение В. Копия письма Комитета по государственному использованию и охране памятников истории и культуры



ПРАВИТЕЛЬСТВО САНКТ-ПЕТЕРБУРГА

КОМИТЕТ ПО ГОСУДАРСТВЕННОМУ
КОНТРОЛЮ, ИСПОЛЬЗОВАНИЮ
И ОХРАНЕ ПАМЯТНИКОВ
ИСТОРИИ И КУЛЬТУРЫ
(КГИОП)

пл. Ломоносова, д.1, Санкт-Петербург, 191023
Тел. (812) 417-43-03, факс (812) 719-42-45
E-mail: kgiop@gov.spb.ru
<http://www.gov.spb.ru>, <http://kgiop.ru/>

Генеральному директору
ООО «ТК-ЭнергоСтрой»
Кучерскому А.А.
marina-enikeeva@bk.ru

№01-43-14085/23-0-1 от 14.07.2023

№ 01-43-14085/23-0-0 от 15.06.2023
На № 1005 от 14.06.2023

В ответ на Ваше обращение КГИОП сообщает, что земельный участок по адресу: **Санкт-Петербург, муниципальный округ №75, улица Олеко Дундича, участок 151** (кадастровый номер: 78:13:0007443:7347) расположен в границах:

– вне зон охраны объектов культурного наследия.

Закон Санкт-Петербурга от 19.01.2009 № 820-7 (в редакции, вступившей в силу 16.04.2023) "О границах объединенных зон охраны объектов культурного наследия, расположенных на территории Санкт-Петербурга, режимах использования земель и требованиях к градостроительным регламентам в границах указанных зон".

В пределах границ вышеуказанного земельного участка отсутствуют объекты (выявленные объекты) культурного наследия; объекты культурного наследия, включенные в Единый государственный реестр объектов культурного наследия (памятников истории и культуры) народов Российской Федерации, а также защитная зона объектов культурного наследия.

К границам участка непосредственно не примыкают объекты (выявленные объекты) культурного наследия.

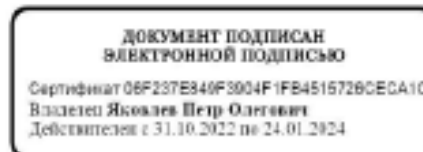
Согласно приказу Минкультуры России от 30.10.2020 № 1295 (ред. от 19.10.2022) «Об утверждении предмета охраны, границ территории и требований к градостроительным регламентам в границах территории исторического поселения федерального значения город Санкт-Петербург» (далее – историческое поселение), участок расположен вне границ территории исторического поселения.

КГИОП не располагает сведениями о наличии либо отсутствии объектов, обладающих признаками объектов культурного наследия, на рассматриваемом земельном участке. В связи с этим, а также в соответствии с требованиями ст. 30 Федерального закона № 73-ФЗ от 25.06.2002 г. «Об объектах культурного наследия (памятниках истории и культуры) народов Российской Федерации», требуется проведение государственной историко-культурной экспертизы земельного участка. Согласно требованиям п. 11.3 постановления Правительства

Российской Федерации от 15.07.2009 № 569 «Об утверждении Положения о государственной историко-культурной экспертизе» государственная историко-культурная экспертиза земельного участка проводится путем археологической разведки.

Данное письмо носит информативный характер и не является разрешением на производство работ.

**Начальник Управления
государственного реестра
объектов культурного
наследия**



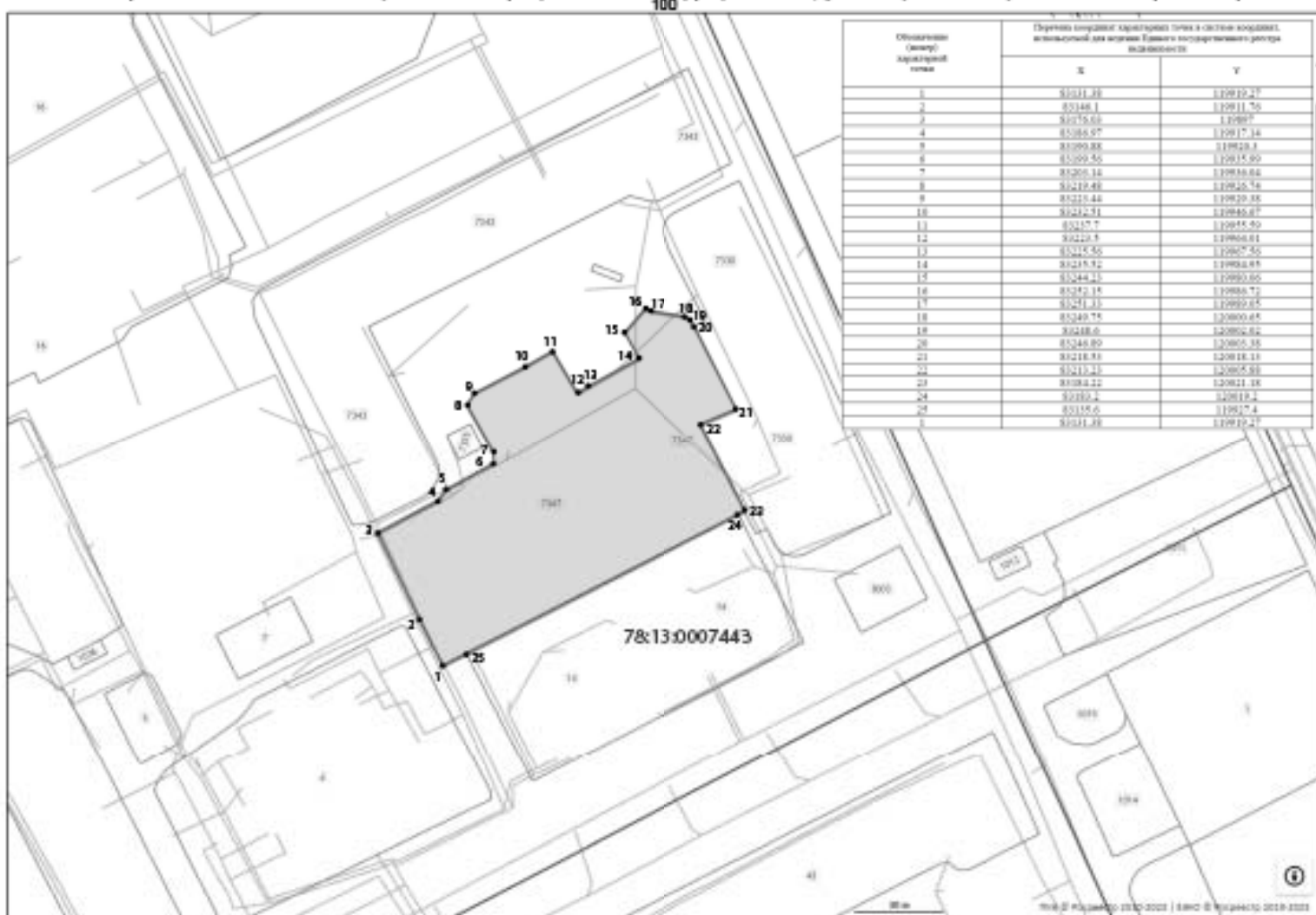
П.О. Яковлев

Дьяконов Н.П.
(812)417-43-33
Петрова А.А.
(812) 417-43-46

Приложение 4

**Схема расположения земельного участка на кадастровой карте
территории**

Схема расположения земельного участка по адресу: Санкт-Петербург, ул. Олеко Дундича, уч. 151 на публичной кадастровой карте



Приложение 5

**Копия градостроительного плана земельного участка
№ РФ-78-1-71-000-2022-3431**

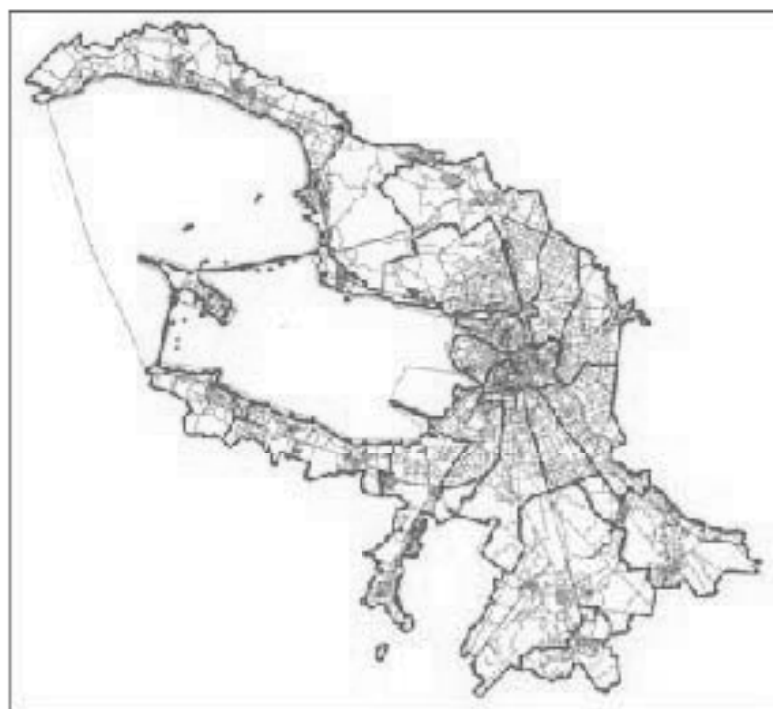
РФ-78-1-71-000-2022-3431

ГРАДОСТРОИТЕЛЬНЫЙ ПЛАН ЗЕМЕЛЬНОГО УЧАСТКА

№01-24-3-3408/22 от 26.12.2022

по адресу:

Санкт-Петербург,
муниципальный округ №75, улица Олеко Дундича, участок 151
78:13:0007443:7347



Санкт-Петербург
2022

ДОКУМЕНТ ПОДПИСАН
ЭЛЕКТРОННОЙ ПОДПИСЬЮ

Сертификат: 70DA8BE09FA69B4AE76251CB5C59A01103ED04D
Владелец: Семенов Сергей Анатольевич
Действителен с 26.01.2022 по 26.04.2023

ГРАДОСТРОИТЕЛЬНЫЙ ПЛАН¹⁰³ ЗЕМЕЛЬНОГО УЧАСТКА

N РФ-78-1-71-000-2022-3431

Градостроительный план земельного участка подготовлен на основании заявления

СПБ ГКУ "ФКСР" (регистрационный номер 01-47-72053/22 от 15.12.2022)

(реквизиты заявления правообладателя земельного участка, иного лица в случае, предусмотренном частью 1.1 статьи 57.3 Градостроительного кодекса Российской Федерации, с указанием ф.и.о. заявителя - физического лица, либо реквизиты заявления и наименование заявителя - юридического лица о выдаче градостроительного плана земельного участка)

Местонахождение земельного участка:

Санкт-Петербург,

Фрунзенский район, муниципальный округ №75

Описание границ земельного участка (образуемого земельного участка):

См. Таблицу «Сведения о характерных точках границы земельного участка».

Кадастровый номер земельного участка (при наличии) или в случае, предусмотренном частью 1.1 статьи 57.3 Градостроительного кодекса Российской Федерации, условный номер образуемого земельного участка на основании утвержденных проекта межевания территории и (или) схемы расположения земельного участка или земельных участков на кадастровом плане территории:

78:13:0007443:7347

Площадь земельного участка:

7710 +/- 31 кв. м

Информация о расположенных в границах земельного участка объектах капитального строительства

Объекты капитального строительства отсутствуют.

Информация о границах зоны планируемого размещения объекта капитального строительства в соответствии с утвержденным проектом планировки территории (при наличии)

Проект планировки территории не утвержден.

Обозначение (номер) характерной точки	Перечень координат характерных точек в системе координат, используемой для ведения Единого государственного реестра недвижимости	
	X	Y
-	-	-

Реквизиты проекта планировки территории и (или) проекта межевания территории в случае, если земельный участок расположен в границах территории, в отношении которой утверждены проект планировки территории и (или) проект межевания территории

Проект планировки территории не утвержден.

(указывается в случае, если земельный участок расположен в границах территории в отношении которой утверждены проект планировки территории и (или) проект межевания территории)

Градостроительный план подготовлен

Комитетом по градостроительству и архитектуре,
Временно исполняющий обязанности
Первого заместителя
председателя Комитета – главного
архитектора Санкт-Петербурга С.А. Семенов

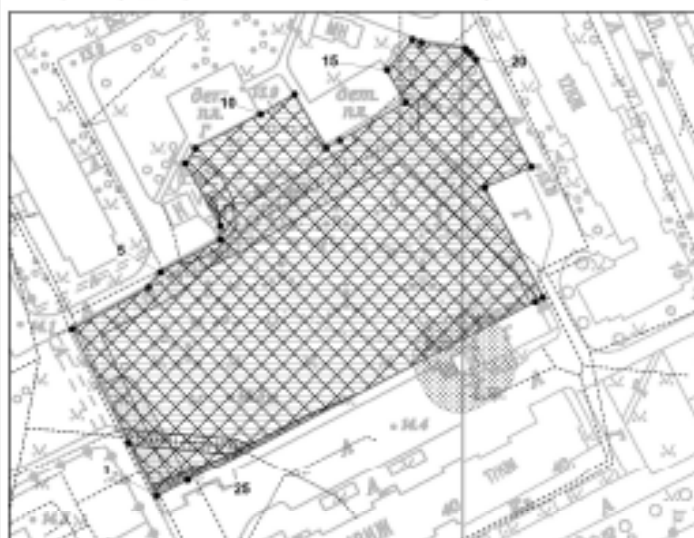
М.П. _____ / С.А. Семенов /
(подпись) (расшифровка подписи)

Дата выдачи Соответствует дате регистрации
(дд.мм.гггг)

1. Чертеж градостроительного плана земельного участка

105

Схема расположения земельного участка в окружении смежно расположенных земельных участков (ситуационный план), М 1:2500



Условные обозначения:

- границы земельного участка с кадастровым номером 78:13:0607443:14
- границы, в пределах которых разрешается строительство объектов капитального строительства (при условии выполнения требований к отступам стен здания, строений, сооружений от границ земельного участка)
- оградная зона коммуникационных сетей *
- оградная зона тепловых сетей *
- оградная зона подземных кабельных линий электропередачи *
- оградная зона сетей связи и сооружений связи **
- оградная зона объектов электроэнергетики качества - трансформаторная подстанция № 8707 (ректровый номер границ: 78:13-6-576) *
- оградная зона подстанций и других электрических сооружений ***
- канализационная сеть (78:13:0600000:3715)
- линейно-кабельное сооружение связи: телефонная сеть от АТС 776 (78:13:0600000:3062) **

Земельный участок полностью расположен в границах:

- оградной зоны водопроводных сетей *
- пригородной территории аэродрома Санкт-Петербург (Пулково) (подзоны М0, 4, 5, 6) ****

- смежные земельные участки, прошедшие государственную кадастровую учет
78:13:0607443:14 - кадастровый номер смежного земельного участка

(*) указано в соответствии с выпиской из Единого государственного реестра недвижимости от 10.12.2022г. № Ю/ВМ/001/0322-23/42143
(**) указано в соответствии со сведениями автоматизированной информационной системы управления градостроительной деятельностью
(***) в соответствии с приказом Федерального агентства воздушного транспорта (РОСАВИА) от 23.12.2021 № 905-П/106 установленный пригородной территории аэродрома Санкт-Петербург (Пулково) *

Чертеж градостроительного плана земельного участка разработан на топографической основе, выполненной "Триэт ГРМ" в 2011 г., М1:2000.
В границах земельного участка могут находиться зарегистрированные в государственном кадастре недвижимости объекты капитального строительства без установленных границ и объекты капитального строительства, не указанные (или сведения о которых не получены в установленном порядке) в государственном кадастре недвижимости на дату и на вид и вид использования участка и/или сведения о правах на участок.
В границах земельного участка могут находиться зоны с особыми условиями использования, не указанные в государственном кадастре недвижимости на дату подготовки градостроительного плана земельного участка.

					РФ-78-1-71-000-2022-3431				
					Санкт-Петербург, первоначальный округ №73, улица Северо-Дунайская, участок 151				
№ п/п	Вопрос	План	М. доп.	Получен	Дата	Градостроительный план земельного участка	Специал.	Испол.	Исполен.
	См. ДП	Получен	№		от			1	1
						Чертеж градостроительного плана	Сметы на градостроительные и инженерные работы		
						М1:1000			

2. Информация о градостроительном регламенте либо требованиях к назначению, параметрам и размещению объекта капитального строительства на земельном участке, на который действие градостроительного регламента не распространяется или для которого градостроительный регламент не устанавливается

Земельный участок расположен в территориальной зоне ТЗЖ2 - жилая зона среднеэтажных и многоэтажных многоквартирных жилых домов, расположенных вне территории исторически сложившихся районов центральной части Санкт-Петербурга, с включением объектов социально-культурного и коммунально-бытового назначения, связанных с проживанием граждан, а также объектов инженерной инфраструктуры.

Установлен градостроительный регламент (градостроительные регламенты применяются к правоотношениям, возникшим после вступления их в силу).

В границах одного земельного участка допускается с соблюдением градостроительных регламентов, строительных, экологических, санитарно-гигиенических, противопожарных и иных правил, нормативов размещение двух и более объектов капитального строительства с основными, условно разрешенными и вспомогательными видами использования.

В границах одного земельного участка, в составе одного объекта капитального строительства допускается с соблюдением градостроительных регламентов, строительных, экологических, санитарно-гигиенических, противопожарных и иных правил, нормативов размещение двух и более разрешенных видов использования (основных, условно разрешенных и вспомогательных).

Размещение объектов основных и условно разрешенных видов использования, в отношении которых устанавливаются санитарно-защитные зоны, допускается в соответствии с санитарно-эпидемиологическими правилами и нормативами.

Отнесение объектов, не перечисленных в классификаторе видов разрешенного использования земельных участков, утвержденном в соответствии с действующим законодательством, к объектам основных или условно разрешенных видов использования земельных участков, осуществляется Комиссией по землепользованию и застройке Санкт-Петербурга, созданной постановлением Правительства Санкт-Петербурга от 16.05.2006 №560 "О Комиссии по землепользованию и застройке Санкт-Петербурга".

Вестибюли метрополитена и киоски вентиляционных шахт метрополитена, а также диспетчерские (конечные) станции и отстойно-разворотные кольца пассажирского транспорта могут располагаться в любой территориальной зоне при условии соблюдения требований действующего законодательства к размещению таких объектов.

Использование видов разрешенного использования "железнодорожные пути" (код 7.1.1), "внеуличный транспорт" (код 7.6) и "улично-дорожная сеть" (код 12.0.1) допускается без отдельного указания в градостроительном регламенте соответствующей территориальной зоны, если иное не предусмотрено федеральным законодательством.

Строительство и реконструкция объектов капитального строительства в случаях, предусмотренных законодательством Российской Федерации о социальной защите инвалидов, без приспособления указанных объектов для беспрепятственного доступа к ним инвалидов и использования их инвалидами не допускаются, независимо от того, к какому виду разрешенного использования относятся такие объекты.

Жилые дома размещаются на земельных участках с видами разрешенного использования "малоэтажная многоквартирная жилая застройка" (код 2.1.1), "среднеэтажная жилая застройка" (код 2.5), "многоэтажная жилая застройка (высотная застройка)" (код 2.6) при возможности их обеспечения объектами обслуживания жилой застройки с кодами 3.4.1 (поликлиники) и 3.5.1 (детские сады, школы).

Размещение объектов обслуживания жилой застройки нежилого назначения во встроенных, пристроенных и встроенно-пристроенных помещениях многоквартирного дома допускается только в случае, если указанные объекты имеют обособленный вход для посетителей, подъезд и места для стоянки (размещения) индивидуального автотранспорта и при условии соблюдения строительных, экологических, санитарно-гигиенических,

противопожарных и иных правил, нормативов¹⁰⁷.

Общая площадь встроенных, пристроенных и встроенно-пристроенных помещений многоквартирного дома, занимаемых объектами обслуживания жилой застройки нежилого назначения, за исключением площади машино-мест, не может превышать 15% от общей площади помещений соответствующих многоквартирных домов, относящихся к виду разрешенного использования "малозэтажная многоквартирная жилая застройка" (код 2.1.1).

Общая площадь встроенных, пристроенных и встроенно-пристроенных помещений многоквартирного дома, занимаемых объектами обслуживания жилой застройки нежилого назначения, за исключением площади машино-мест, не может превышать 20% от общей площади помещений соответствующих многоквартирных домов, относящихся к виду разрешенного использования "среднеэтажная жилая застройка" (код 2.5).

Общая площадь встроенных, пристроенных и встроенно-пристроенных помещений многоквартирного дома, занимаемых объектами обслуживания жилой застройки нежилого назначения, за исключением площади машино-мест, не может превышать 15% от общей площади помещений соответствующих многоквартирных домов, относящихся к виду разрешенного использования "многоэтажная жилая застройка (высотная застройка)" (код 2.6).

Помещения при квартирах или индивидуальных жилых домах, рассчитанные на индивидуальную трудовую деятельность, допускаются при соблюдении действующих нормативов.

Размещение во встроенных, пристроенных и встроенно-пристроенных помещениях многоквартирного дома объектов обслуживания жилой застройки с кодом 3.5.1 (детских садов) допускается только в случае, если указанные объекты обеспечены необходимой в соответствии с Правилами долей озеленения, а также детскими (игровыми) и хозяйственной площадками, для которых могут быть образованы или использованы отдельные земельные участки в пределах квартала.

Площадь детских (игровых) и хозяйственной площадок для объектов обслуживания жилой застройки с кодом 3.5.1 (детских садов), размещаемых во встроенных, пристроенных и встроенно-пристроенных помещениях многоквартирного дома, определяется исходя из вместимости: не менее 24 кв. м на 1 место.

Детские (игровые) площадки допускается размещать за пределами земельного участка, на котором размещен многоквартирный дом со встроенными, пристроенными и встроенно-пристроенными помещениями объекта обслуживания жилой застройки с кодом 3.5.1 (детского сада) в границах квартала, но на расстоянии не более 300 м от указанного объекта обслуживания жилой застройки, если в соответствии с документацией по планировке территории в границах квартала предусмотрена организация детской (игровой) площадки в границах образуемого земельного участка для размещения зеленых насаждений в соответствии с пунктом 1.9.9 раздела 1 Приложения №7 к Правилам. При этом площадь детской (игровой) площадки не должна превышать 20% площади образуемого земельного участка для размещения зеленых насаждений.

Гостиницы, в которых более 10% номеров/апартаментов имеют зоны, предназначенные для приготовления пищи, соответствующие СП 54.13330.2016 "СНиП 31-01-2003 "Здания жилые многоквартирные", размещаются на земельных участках в границах соответствующих территориальных зон, градостроительными регламентами которых предусмотрен вид разрешенного использования "гостиничное обслуживание" (код 4.7), при возможности их обеспечения объектами обслуживания жилой застройки с кодами 3.4.1 (поликлиники) и 3.5.1 (детские сады, школы), в соответствии с требованиями, установленными Правилами к размещению объектов, относящихся соответственно к видам разрешенного использования "малозэтажная многоквартирная жилая застройка" (код 2.1.1), "среднеэтажная жилая застройка" (код 2.5), "многоэтажная жилая застройка (высотная застройка)" (код 2.6), а также иными требованиями к размещению объектов жилой застройки в соответствии с действующим законодательством.

Возможность обеспечения объектами обслуживания жилой застройки подтверждается наличием одного из следующих документов:

утвержденной документации по планировке территории, в составе которой предусмотрено

размещение объектов обслуживания жилой застройки с кодами 3.4.1 и 3.5.1 при условии, что данные объекты включены в Адресную инвестиционную программу либо создание указанных объектов подтверждается документом, из которого следуют обязательства физических или юридических лиц по созданию таких объектов;

утвержденной Адресной инвестиционной программы, предусматривающей размещение объектов обслуживания, жилой застройки с кодами 3.4.1 и 3.5.1.

Выдача разрешения на строительство объектов капитального строительства в сфере жилищного строительства осуществляется при наличии решения о согласовании архитектурно-градостроительного облика объекта, предоставленного в порядке, установленном законом Санкт-Петербурга.

Выдача разрешения на строительство объектов капитального строительства в сфере строительства объектов капитального строительства нежилого назначения осуществляется при наличии решения о согласовании архитектурно-градостроительного облика объекта, предоставленного в порядке, установленном законом Санкт-Петербурга.

В случае если земельный участок и объект капитального строительства расположены в границах зон с особыми условиями использования территорий и иных зон, установленных в соответствии с законодательством Российской Федерации, правовой режим использования и застройки указанного земельного участка определяется градостроительными регламентами и совокупностью ограничений, установленных в соответствии с законодательством Российской Федерации.

Если установленные в порядке, предусмотренном действующим законодательством, ограничения относятся к одному и тому же параметру (требованию), применению подлежат более строгие ограничения.

Земельные участки или объекты капитального строительства, виды разрешенного использования, предельные (минимальные и (или) максимальные) размеры и предельные параметры которых не соответствуют градостроительному регламенту, могут использоваться без установления срока приведения их в соответствие с градостроительным регламентом, за исключением случаев, если использование таких земельных участков и объектов капитального строительства опасно для жизни или здоровья человека, для окружающей среды, объектов культурного наследия.

Реконструкция указанных в предыдущем абзаце объектов капитального строительства может осуществляться только путем приведения таких объектов в соответствие с градостроительным регламентом или путем уменьшения их несоответствия предельным параметрам разрешенного строительства, реконструкции. Изменение видов разрешенного использования указанных земельных участков и объектов капитального строительства может осуществляться путем приведения их в соответствие с видами разрешенного использования земельных участков и объектов капитального строительства, установленными градостроительным регламентом.

Проекты планировки территории, проекты планировки с проектами межевания территории, утвержденные до вступления в силу Правил (изменений в Правила) применяются без приведения в соответствие с Правилами (изменениями в Правила), если иное не установлено законом Санкт-Петербурга.

При противоречии с Правилами проектов планировки территории, проектов планировки с проектами межевания территории, утвержденных до вступления в силу Правил (изменений в Правила) применительно к территориям, в отношении которых до 01.03.2015 заключен договор аренды для комплексного освоения территории в целях жилищного строительства, в течение срока действия указанного договора применяются проекты планировки территории, проекты планировки с проектами межевания территории без приведения в соответствие с Правилами (изменениями в Правила), если иное не установлено законом Санкт-Петербурга.

При противоречии с Правилами проектов планировки территории, проектов планировки с проектами межевания территории, утвержденных до вступления в силу Правил (изменений в Правила) применительно к территориям, в отношении которых заключены договоры о развитии застроенных территорий в течение срока действия указанных договоров применяются проекты планировки территории, проекты планировки с проектами межевания территории без

приведения в соответствие с Правилами (изменениями в Правила), если иное не установлено законом Санкт-Петербурга.

Утвержденные до вступления в силу Правил (изменений в Правила) проекты планировки территории, а равно проекты планировки с проектами межевания территории в границах территорий, в которых предусматривается осуществление комплексного развития территории в соответствии с приложением №6 к Правилам, признаются недействующими, за исключением случаев, предусмотренных в следующем абзаце, и не учитываются при подготовке документации по планировке территории в целях комплексного развития территории, осуществляемого в соответствии с Градостроительным кодексом Российской Федерации.

Разрешения на строительство, выданные до вступления в силу Правил (изменений в Правила), действуют в период срока, указанного в разрешениях на строительство, а также в случае продления сроков их действия или переоформления переуступки прав на строительство иным лицам в соответствии с действующим законодательством вплоть до их изменения, истечения сроков их действия или наступления иных обстоятельств, прекращающих их действие.

Со дня утверждения документации по планировке территории в целях комплексного развития территории ранее утвержденная документация по планировке территории признается утратившей силу.

Разрешения на условно разрешенный вид использования и разрешения на отклонение от предельных параметров, выданные до вступления в силу Правил (изменений в Правила), действуют пять лет и не подлежат продлению за исключением случаев, когда разрешения на условно разрешенный вид использования, разрешения на отклонение от предельных параметров учтены в параметрах застройки территории в составе утвержденных и действующих проектов планировки территории, а равно проектов планировки с проектами межевания территории, если в соответствии с разрешением на условно разрешенный вид использования был утвержден акт о выборе земельного участка до 01.03.2015 в пределах срока его действия, а также случаев, когда указанные разрешения учтены в период срока их действия при выдаче разрешения на строительство. В случае если указанные разрешения учтены в период срока их действия при выдаче разрешения на строительство, такие разрешения действуют в пределах срока действия разрешения на строительство.

Соблюдение требований градостроительного регламента в части обеспечения жилых домов, размещаемых на земельных участках с видами разрешенного использования «малоэтажная многоквартирная жилая застройка» (код 2.1.1), «среднеэтажная жилая застройка» (код 2.5), «многоэтажная жилая застройка (высотная застройка)» (код 2.6), а также гостиниц, в которых более 10% номеров/апартаментов имеют зоны, предназначенные для приготовления пищи, соответствующие СП 54.13330.2016 «СНиП 31-01-2003 Здания жилые многоквартирные», объектами обслуживания жилой застройки с кодами 3.4.1 (поликлиники) и 3.5.1 (детские сады, школы), определяется Градостроительной комиссией Санкт-Петербурга в соответствии с постановлением Правительства Санкт-Петербурга от 24.05.2021 №314.

2.1. Реквизиты акта органа государственной власти субъекта Российской Федерации, органа местного самоуправления, содержащего градостроительный регламент либо реквизиты акта федерального органа государственной власти, органа государственной власти субъекта Российской Федерации, органа местного самоуправления, иной организации, определяющего в соответствии с федеральными законами порядок использования земельного участка, на который действие градостроительного регламента не распространяется или для которого градостроительный регламент не устанавливается

Постановление Правительства Санкт-Петербурга от 21.06.2016 №524 «О правилах землепользования и застройки Санкт-Петербурга» (везде и далее - Правила).

2.2. Информация о видах разрешенного использования земельного участка

Код	Вид использования
------------	--------------------------

ОСНОВНЫЕ ВИДЫ РАЗРЕШЕННОГО ИСПОЛЬЗОВАНИЯ ЗЕМЕЛЬНОГО УЧАСТКА	
2.5	Среднеэтажная ¹¹⁰ жилая застройка
2.6	Многоэтажная жилая застройка (высотная застройка)
2.7.1	Хранение автотранспорта
3.1.1	Предоставление коммунальных услуг
3.1.2	Административные здания организаций, обеспечивающих предоставление коммунальных услуг
3.2.1	Дома социального обслуживания<*>
3.2.2	Оказание социальной помощи населению<*>
3.2.3	Оказание услуг связи<*>
3.2.4	Общежития<*>
3.3	Бытовое обслуживание<*>
3.4.1	Амбулаторно-поликлиническое обслуживание
3.4.2	Стационарное медицинское обслуживание<*>
3.5.1	Дошкольное, начальное и среднее общее образование
3.6.1	Объекты культурно-досуговой деятельности<*>
3.8.1	Государственное управление
3.10.1	Амбулаторное ветеринарное обслуживание<*>
4.3	Рынки<*> <*>
4.4	Магазины<*>
4.5	Банковская и страховая деятельность<*> <*>
4.6	Общественное питание<*> <*>
4.9	Служебные гаражи
5.1.1	Обеспечение спортивно-зрелищных мероприятий
5.1.2	Обеспечение занятий спортом в помещениях
5.1.3	Площадки для занятий спортом
5.1.4	Оборудованные площадки для занятий спортом
6.8	Связь<*>
7.6	Внеуличный транспорт
8.3	Обеспечение внутреннего правопорядка
12.0.1	Улично-дорожная сеть
12.0.2	Благоустройство территории
УСЛОВНО РАЗРЕШЕННЫЕ ВИДЫ ИСПОЛЬЗОВАНИЯ ЗЕМЕЛЬНОГО УЧАСТКА	
3.7.1	Осуществление религиозных обрядов<*>
3.7.2	Религиозное управление и образование<*>
4.7	Гостиничное обслуживание<*>
4.9.1.1	Заправка транспортных средств<*>
4.9.1.2	Обеспечение дорожного отдыха<*>
4.9.1.3	Автомобильные мойки<*>
4.9.1.4	Ремонт автомобилей<*>

В соответствии с приложением «Адресная программа обеспечения объектами социальной инфраструктуры в области образования, здравоохранения, предупреждения чрезвычайных ситуаций регионального характера, стихийных бедствий, эпидемий и ликвидации их последствий» к распоряжению Комитета по экономической политике и стратегическому

планированию Санкт-Петербурга от 29.06.2021 N 175-р "Об утверждении адресной программы обеспечения объектами социальной инфраструктуры в области образования, здравоохранения, предупреждения чрезвычайных ситуаций регионального характера, стихийных бедствий, эпидемий и ликвидации их последствий" на земельном участке планируется размещение дошкольной образовательной организации на 190 мест.

В соответствии с постановлением Правительства Санкт-Петербурга от 04.06.2014 N 453 "О государственной программе Санкт-Петербурга "Развитие образования в Санкт-Петербурге" на земельном участке планируется строительство здания дошкольного образовательного учреждения (190 мест) по адресу: Санкт-Петербург, муниципальный округ Балканский, ул. Олеко Дундича, участок 151.

<*> могут размещаться только на земельных участках, примыкающих к красным линиям и (или) улицам, дорогам, площадям, проездам, набережным, бульварам, за исключением внутриквартальных проездов, при отсутствии норм законодательства, запрещающих их размещение.

<***> относятся к основным видам разрешенного использования при условии, что общая площадь объектов указанных видов использования на соответствующих земельных участках не превышает 1500 кв. м. В случае если общая площадь объектов указанных видов использования на соответствующих земельных участках превышает 1500 кв. м, то вид разрешенного использования относится к условно разрешенным видам использования.

Использование земельного участка и (или) объекта капитального строительства с условно разрешенным видом использования допускается после предоставления разрешения на условно разрешенный вид использования земельного участка или объекта капитального строительства в порядке, предусмотренном статьей 39 Градостроительного кодекса Российской Федерации, с учетом законодательства Санкт-Петербурга.

Часть площади земельного участка, занимаемая объектами с условно разрешенными видами использования, с относящимся к ним озеленением, местами для стоянки (размещения) индивидуального автотранспорта, иными параметрами разрешенного строительства, необходимыми в соответствии с действующим законодательством элементами инженерного обеспечения и благоустройства, не должна превышать 50% от общей площади соответствующего земельного участка.

Суммарная площадь частей земельных участков, занимаемых объектами с условно разрешенными видами использования, не должна превышать 50% от общей площади соответствующей территориальной зоны.

В случае если на земельном участке размещаются объекты капитального строительства с условно разрешенным и основным видами разрешенного использования, расчет предельных параметров разрешенного строительства, реконструкции объектов капитального строительства для объекта капитального строительства с основным видом разрешенного использования осуществляется применительно к части земельного участка, занимаемой таким объектом капитального строительства.

При обосновании размещения объектов с условно разрешенным видом использования в составе утвержденной документации по планировке территории, такие объекты с относящимся к ним озеленением, местами для стоянки (размещения) индивидуального автотранспорта, иными параметрами разрешенного строительства, необходимыми в соответствии с действующим законодательством элементами инженерного обеспечения и благоустройства могут быть размещены на 100 % площади соответствующего земельного участка при соблюдении абзаца третьего настоящего пункта.

Использование земельного участка или объекта капитального строительства осуществляется без разрешения на условно разрешенный вид использования земельного участка или объекта капитального строительства в случае, если:

условно разрешенный вид использования земельного участка учтен в составе документации по планировке территории и на момент ее утверждения в соответствии с

градостроительным регламентом соответствующей¹¹² территориальной зоны является основным видом разрешенного использования;

на земельном участке расположен объект капитального строительства и на дату выдачи разрешения на строительство указанного объекта градостроительным регламентом соответствующей территориальной зоны вид разрешенного использования такого объекта относился к основным видам разрешенного использования.

ВСПОМОГАТЕЛЬНЫЕ ВИДЫ РАЗРЕШЕННОГО ИСПОЛЬЗОВАНИЯ ЗЕМЕЛЬНОГО УЧАСТКА:

1. Дополнительно по отношению к основным видам разрешенного использования и условно разрешенным видам использования земельных участков и объектов капитального строительства и только совместно с ними могут применяться вспомогательные виды разрешенного использования, в случае, если объекты, относящиеся к вспомогательным видам разрешенного использования, связаны, в том числе технологически, с объектами, относящимися к основным и(или) условно разрешенным видам использования, и обеспечивают использование объектов, относящихся к основным и(или) условно разрешенным видам использования.

Вспомогательные виды разрешенного использования выбираются при соблюдении строительных, экологических, санитарно-гигиенических, противопожарных и иных правил, нормативов из числа:

основных видов разрешенного использования, установленных градостроительным регламентом соответствующей территориальной зоны, в случае, если площадь помещений зданий, строений и сооружений, занимаемых объектами вспомогательных видов разрешенного использования, не превышает 700 кв. м;

условно разрешенных видов использования, установленных градостроительным регламентом соответствующей территориальной зоны (за исключением видов разрешенного использования, предусмотренных кодами 2.1, 2.1.1, 2.2, 2.3, 2.5, 2.6), при соблюдении одного из следующих условий:

1.1. Суммарная доля площади помещений зданий, строений и сооружений, занимаемых объектами вспомогательных видов разрешенного использования, расположенных на одном земельном участке, не должна превышать 30% общей площади помещений зданий, строений и сооружений на данном земельном участке, включая подземную часть, за исключением случаев, предусмотренных в пункте 2 настоящего раздела.

1.2. Часть площади земельного участка, занимаемая отдельно стоящими объектами вспомогательных видов разрешенного использования, с относящимся к ним озеленением, местами для стоянки (размещения) индивидуального автотранспорта, иными параметрами разрешенного строительства, необходимыми в соответствии с действующим законодательством элементами инженерного обеспечения и благоустройства, не должна превышать 15% общей площади соответствующего земельного участка, за исключением случаев, предусмотренных в пункте 2 настоящего раздела.

Для видов объектов, относящихся к видам разрешенного использования "обеспечение спортивно-зрелищных мероприятий" (код 5.1.1), "обеспечение занятий спортом в помещениях" (код 5.1.2), "площадки для занятий спортом" (код 5.1.3), "оборудованные площадки для занятий спортом" (код 5.1.4), "водный спорт" (код 5.1.5), "авиационный спорт" (код 5.1.6), "спортивные базы" (код 5.1.7), указанный показатель не должен превышать 10% от общей площади земельного участка.

2. В границах территориальных зон Т1Ж1, Т1Ж2-1, Т1Ж2-2 для видов разрешенного использования "для индивидуального жилищного строительства" (код 2.1) и "ведение садоводства" (код 13.2) вспомогательные виды разрешенного использования из числа условно разрешенных видов использования, установленных градостроительными регламентами указанных территориальных зон, могут применяться при соблюдении следующих условий:

2.1. Суммарная доля площади помещений зданий, строений и сооружений, занимаемых объектами вспомогательных видов разрешенного использования, расположенных на одном

земельном участке, не должна превышать 40% общей площади помещений зданий, строений и сооружений на данном земельном участке, включая подземную часть.

2.2. Часть площади земельного участка, занимаемая объектами вспомогательных видов разрешенного использования, не должна превышать 35% общей площади соответствующего земельного участка, а также относящимся к ним озеленением, местами для стоянки (размещения) индивидуального автотранспорта, иными необходимыми в соответствии с действующим законодательством элементами инженерно-технического обеспечения и благоустройства.

3. Соблюдение условий, предусмотренных в пунктах 1 и 2 настоящего раздела, в случае размещения объектов основных и(или) условно разрешенных видов использования одновременно с вспомогательными видами разрешенного использования должно быть подтверждено в составе проектной документации.

Соблюдение условий, предусмотренных в пунктах 1 и 2 настоящего раздела, в иных случаях обеспечивается лицом, осуществляющим строительство.

4. Расчет озеленения земельного участка в целях размещения объектов вспомогательных видов разрешенного использования осуществляется в соответствии с пунктом 1.9.7 раздела 1 Приложения №7 к Правилам.

2.3. Предельные (минимальные и (или) максимальные) размеры земельного участка и предельные параметры разрешенного строительства, реконструкции объекта капитального строительства, установленные градостроительным регламентом для территориальной зоны, в которой расположен земельный участок:

Предельные (минимальные и (или) максимальные) размеры земельных участков, в том числе их площадь			Минимальные отступы от границ земельного участка в целях определения мест допустимого размещения зданий, строений, сооружений, за пределами которых запрещено строительство зданий, строений, сооружений	Предельное количество этажей и (или) предельная высота зданий, строений, сооружений	Максимальный процент застройки в границах земельного участка, определяемый как отношение суммарной площади земельного участка, которая может быть застроена, ко всей площади земельного участка	Требования к архитектурным решениям объектов капитального строительства, расположенным в границах территории исторического поселения федерального или регионального значения	Иные показатели
1	2	3	4	5	6	7	8
Длина, м	Ширина, м	Площадь, м ² или га					
Без ограничений, см. п.13 настоящего подраздела.	Без ограничений, см. п.13 настоящего подраздела.	См. п.1, 13 настоящего подраздела.	См. п.3 настоящего подраздела.	См.п. 5-6 настоящего подраздела.	Без ограничений; см. п.13 настоящего подраздела.	-	См. п. 2, 4, 7-12 настоящего подраздела.

1. Минимальная площадь земельных участков устанавливается в соответствии с пунктом 1.4.2 раздела 1 Приложения №7 к Правилам:

Предельный размер земельного участка не может быть менее площади, занимаемой существующим или размещаемым в его границах объектом капитального строительства и обеспечивающей соблюдение установленных Правилами предельных параметров разрешенного строительства, реконструкции объектов капитального строительства, в том числе минимальной доли озеленения земельных участков, минимального количества мест для стоянки (размещения) индивидуального автотранспорта в границах земельного участка, а также соблюдение строительных, экологических, санитарно-гигиенических, противопожарных и иных правил, нормативов.

2. Максимальное значение коэффициента использования территории устанавливается в соответствии с пунктами 1.5.1 - 1.5.7 раздела 1 Приложения №7 к Правилам.

3. Минимальные отступы зданий, строений, сооружений от границ земельного участка устанавливаются в соответствии с пунктами 1.6.1 - 1.6.6 раздела 1 Приложения №7 к Правилам:

3.1. Минимальные отступы стен зданий, строений и сооружений без окон и иных светопрозрачных конструкций, обеспечивающих соблюдение санитарных требований, дверных и иных проемов от границ земельных участков - 0 м.

3.2. Минимальные отступы стен зданий, строений и сооружений с окнами, иными светопрозрачными конструкциями, обеспечивающими соблюдение санитарных требований, дверными и иными проемами от границ земельных участков определяются следующим образом:

по границам смежных земельных участков или по границам территорий, на которых

земельные участки не образованы, не менее 10⁵м,

в случае если земельный участок является смежным с территориями (земельными участками), расположенными в границах территориальных зон, градостроительными регламентами которых не установлены виды разрешенного использования, предусматривающие размещение объектов капитального строительства, минимальный отступ от границ такого земельного участка не менее 3 м.

3.3. Минимальные отступы от границ земельных участков стен зданий, строений и сооружений по границам земельных участков, совпадающих с улицами и (или) красными линиями указанных улиц, устанавливаются:

для жилых домов с квартирами на первом этаже, выходящими на магистральные улицы, - 6 м.

для жилых домов с квартирами на первом этаже, выходящими на прочие улицы, - 3 м.

для прочих зданий - 0 м.

3.4. Минимальные отступы от границ земельных участков стен зданий, строений и сооружений, совпадающих с внутриквартальными проездами и (или) красными линиями указанных проездов, определяются по следующей формуле:

$L \text{ отступа} = 10 - L \text{ проезда} / 2,$

где:

L проезда - ширина проезда и (или) ширина проезда в красных линиях в метрах,

L отступа - величина отступа от внутриквартального проезда и (или) внутриквартального проезда в красных линиях в метрах.

В случае если в результате расчета величина отступа составляет 0 метров или имеет отрицательное значение, размещение зданий, строений, сооружений допускается с отступом от границ земельного участка - 0 м.

Для целей применения настоящего пункта ширина проезда определяется на основании топографической карты-схемы со сроком выполнения не позднее трех лет на дату расчета, содержащейся в проектной документации, либо на основании красных линий, утвержденных в установленном порядке.

Требования пунктов 3.1. - 3.4. настоящего раздела не применяются в случае реконструкции зданий, строений и сооружений без изменения местоположения объекта капитального строительства в границах земельного участка (в границах существующего фундамента) при условии соблюдения иных предельных параметров разрешенного строительства, реконструкции объектов капитального строительства, установленных Правилами.

4. Максимальные выступы за красную линию (за исключением красных линий внутриквартальных проездов) частей зданий, строений и сооружений допускаются в отношении балконов, эркеров, козырьков и выше 3,5 м от поверхности земли. При этом суммарная ширина всех эркеров в каждом этаже не должна превышать 30% ширины фасада здания, выходящего на красную линию, в этом этаже.

5. Максимальное количество этажей надземной части зданий, строений, сооружений на земельном участке не устанавливается.

6. Максимальная высота зданий, строений, сооружений на земельном участке устанавливается в соответствии с пунктами 1.8.1 - 1.8.7 раздела 1 Приложения №7 к Правилам.

При определении максимальной высоты зданий, строений и сооружений не учитываются антенны, молниеотводы и другие инженерные устройства, не оказывающие влияния на безопасность здания, строения, сооружения и не перечисленные во втором, четвертом и пятом абзацах пункта 1.8.6.1 раздела 1 Приложения №7 к Правилам, а также во втором, третьем и восьмом абзацах пункта 1.8.6.2 раздела 1 Приложения №7 к Правилам в составе инженерного оборудования.

Максимальная высота промышленных дымовых труб, дымовых труб котельных, за

исключением инженерного оборудования,¹¹⁶ предусмотренного в пунктах 1.8.6.1 и 1.8.6.2 раздела 1 Приложения №7 к Правилам, вытяжных башен, градирен с несущими стволами из кирпича, железобетона, металла и композиционных материалов, обеспечивающих эффективное рассеивание дымовых газов различной температуры, влажности и агрессивности до допустимых действующими гигиеническими нормами пределов концентрации на уровне земли в соответствии с требованиями экологии, необходимым разряжением на уровне ввода газохода и (или) требованиями безопасности полетов воздушного транспорта, в градостроительных регламентах не устанавливается.

Для целей применения настоящего пункта под промышленными дымовыми трубами, вытяжными башнями, градирнями понимаются высотные сооружения промышленных предприятий, предусмотренные СП 43.13330.2012 «СНиП 2.09.03-85 «Сооружения промышленных предприятий».

Максимальная высота зданий, строений и сооружений – 40/43/60 м:

40 – максимальная высота зданий, строений и сооружений, расположенных по фронту застройки и в глубине квартала, в метрах по вертикали относительно дневной поверхности земли до наивысшей отметки конструктивного элемента здания, строения, сооружения (парапета плоской кровли, карниза, конька или фронтона скатной крыши, купола, башни, шпиля), включая инженерное оборудование, выполненное в капитальных конструкциях (вентиляционные шахты (камеры), дымовые трубы, машинные помещения лифтов, крышные котельные), а также выходы на кровлю, отклонение от которой допускается при наличии условий, установленных в части 1 статьи 40 Градостроительного кодекса Российской Федерации.

43 – максимальная высота зданий, строений и сооружений, расположенных по фронту застройки и в глубине квартала, в метрах по вертикали относительно дневной поверхности земли до наивысшей отметки конструктивного элемента здания, строения, сооружения для размещения инженерного оборудования, выполненного в капитальных конструкциях (вентиляционные шахты (камеры), дымовые трубы, машинные помещения лифтов, крышные котельные), а также выходов на кровлю.

Применение высоты (43 м) допускается исключительно для размещения объектов, указанных в предыдущем абзаце при одновременном соблюдении следующих условий:

суммарная доля площади занимаемой объектами, указанными в абзаце третьем настоящего пункта, составляет не более 25% от площади кровли (крыши) здания, строения, сооружения;

высота указанных объектов определяется от высоты 40 м.

Отклонение от высоты (43 м) не допускается;

60 – максимальная высота зданий, строений и сооружений, расположенных по фронту застройки и в глубине квартала, в метрах по вертикали относительно дневной поверхности земли до наивысшей отметки конструктивного элемента здания, строения, сооружения (парапета плоской кровли, карниза, конька или фронтона скатной крыши, купола, башни, шпиля), включая инженерное оборудование, выполненное в капитальных конструкциях (вентиляционные шахты (камеры), дымовые трубы, машинные помещения лифтов, крышные котельные), выходы на кровлю, отклонение до которой допускается при наличии условий, установленных в части 1 статьи 40 Градостроительного кодекса Российской Федерации.

При этом значение максимальной высоты (60 м) зданий, строений и сооружений, является предельным для отклонения.

7. Максимальная общая площадь объектов капитального строительства нежилого назначения на земельных участках не устанавливается. Общая площадь объектов капитального строительства нежилого назначения, относящихся к условно разрешенным видам использования, устанавливается в разрешении на условно разрешенный вид использования, выдаваемом в порядке, установленном действующим законодательством.

8. Максимальный класс опасности (в соответствии с санитарно-эпидемиологическими

правилами) объектов капитального строительства¹¹⁷, размещаемых на земельном участке, - V.

9. Минимальная площадь озеленения земельного участка устанавливается в соответствии с пунктами 1.9.1 - 1.9.10 раздела 1 Приложения №7 к Правилам.

10. Минимальное количество мест для стоянки (размещения) индивидуального автотранспорта на земельных участках устанавливается в соответствии с пунктами 1.10.1 - 1.10.9 раздела 1 Приложения №7 к Правилам.

11. Минимальное количество мест на погрузочно-разгрузочных площадках на земельном участке устанавливается в соответствии с пунктами 1.11.1 - 1.11.3 раздела 1 Приложения №7 к Правилам.

12. Минимальное количество мест для хранения велосипедного транспорта на земельном участке устанавливается в соответствии с пунктами 1.13.1 - 1.13.5 раздела 1 Приложения №7 к Правилам.

13. Максимальный размер земельных участков, в том числе их площадь, и максимальный процент застройки в границах земельного участка не подлежит установлению.

2.4. Требования к назначению, параметрам и размещению объекта капитального строительства на земельном участке, на который действие градостроительного регламента не распространяется или для которого градостроительный регламент не устанавливается (за исключением случая, предусмотренного пунктом 7.1 части 3 статьи 57.3 Градостроительного кодекса Российской Федерации):

			Требования к параметрам объекта капитального строительства			Требования к размещению объектов капитального строительства	
			Предельное количество этажей и (или) предельная высота зданий, строений, сооружений	Максимальный процент застройки в границах земельного участка, определяемый как отношение суммарной площади земельного участка, которая может быть застроена, ко всей площади земельного участка	Иные требования к параметрам объекта капитального строительства	Минимальные отступы от границ земельного участка в целях определения мест допустимого размещения зданий, строений, сооружений, за пределами которых запрещено строительство зданий, строений, сооружений	Иные требования к размещению объектов капитального строительства
1	2	3	4	5	6	7	8
Причины отнесения земельного участка к виду земельного участка, на который действие градостроительного регламента не распространяется или для которого градостроительный регламент не устанавливается	Разделы акта, регулирующие использование земельного участка	Требования к использованию земельного участка					
-	-	-	-	-	-	-	-

2.5. Предельные параметры разрешенного строительства, реконструкции объекта капитального строительства, установленные положением об особо охраняемых природных территориях, в случае выдачи градостроительного плана земельного участка в отношении земельного участка, расположенного в границах особо охраняемой природной территории:

Причины отнесения земельного участка к виду земельного участка для которого градостроительный регламент не устанавливается	Реквизиты Положения об особо охраняемой природной территории	Реквизиты утвержденной документации по планировке территории	Зонирование особо охраняемой природной территории (да/нет)								
			Функциональная зона	Виды разрешенного использования земельного участка		Требования к параметрам объекта капитального строительства			Требования к размещению объектов капитального строительства		
				Основные виды разрешенного использования	Вспомогательные виды разрешенного использования	Предельное количество этажей и (или) предельная высота зданий, строений, сооружений	Максимальный процент застройки в границах земельного участка, определяемый как отношение суммарной площади земельного участка, которая может быть застроена, ко всей площади земельного участка	Иные требования к параметрам объекта капитального строительства	Минимальные отступы от границ земельного участка в целях определения мест допустимого размещения зданий, строений, сооружений, за пределами которых запрещено строительство зданий, строений, сооружений	Иные требования к размещению объектов капитального строительства	
1	2	3	4	5	6	7	8	9	10	11	
-	-	-	-	-	-	-	-	-	-	-	-

3. Информация о расположенных в границах земельного участка объектах капитального строительства и объектах культурного наследия

3.1. Объекты капитального строительства

Не имеется

3.2. Объекты, включенные в единый государственный реестр объектов культурного наследия (памятников истории и культуры) народов Российской Федерации

Не имеется

4. Информация о расчетных показателях минимально допустимого уровня обеспеченности территории объектами коммунальной, транспортной, социальной инфраструктур и расчетных показателях максимально допустимого уровня территориальной доступности указанных объектов для населения в случае, если земельный участок расположен в границах территории, в отношении которой предусматривается осуществление деятельности по комплексному развитию территории:

Не заполняется

5. Информация об ограничениях использования земельного участка, в том числе если земельный участок полностью или частично расположен в границах зон с особыми условиями использования территорий

1. Охранная зона канализационных сетей (78:13:0007443:7347/1):

Земельный участок частично расположен в границах зоны с особыми условиями использования территории, площадь земельного участка, покрываемая зоной с особыми условиями использования территории, составляет 1762 кв.м.

Строительство в охранных зонах сетей инженерных коммуникаций (или вынос сетей) возможно по согласованию с владельцами этих сетей.

2. Охранная зона тепловых сетей (78:13:0007443:7347/2):

Земельный участок частично расположен в границах зоны с особыми условиями использования территории, площадь земельного участка, покрываемая зоной с особыми условиями использования территории, составляет 304 кв.м.

Строительство в охранных зонах сетей инженерных коммуникаций (или вынос сетей) возможно по согласованию с владельцами этих сетей.

3. Охранная зона подземных кабельных линий электропередачи (78:13:0007443:7347/3):

Земельный участок частично расположен в границах зоны с особыми условиями использования территории, площадь земельного участка, покрываемая зоной с особыми условиями использования территории, составляет 11 кв.м.

Строительство в охранных зонах сетей инженерных коммуникаций (или вынос сетей) возможно по согласованию с владельцами этих сетей.

4. Охранная зона подземных кабельных линий электропередачи (78:13:0007443:7347/4):

Земельный участок частично расположен в границах зоны с особыми условиями использования территории, площадь земельного участка, покрываемая зоной с особыми условиями использования территории, составляет 85 кв.м.

Строительство в охранных зонах сетей инженерных коммуникаций (или вынос сетей) возможно по согласованию с владельцами этих сетей.

5. Охранная зона сетей связи и сооружений связи (78:13:0007443:7347/5):

Земельный участок частично расположен¹²⁰ в границах зоны с особыми условиями использования территории, площадь земельного участка, покрываемая зоной с особыми условиями использования территории, составляет 129 кв.м.

Строительство в охранных зонах сетей инженерных коммуникаций (или вынос сетей) возможно по согласованию с владельцами этих сетей.

6. Охранная зона водопроводных сетей (78:13:0007443:7347/6):

Земельный участок полностью расположен в границах зоны с особыми условиями использования территории.

Строительство в охранных зонах сетей инженерных коммуникаций (или вынос сетей) возможно по согласованию с владельцами этих сетей.

7. Охранная зона канализационных сетей (78:13:0007443:7347/7):

Земельный участок частично расположен в границах зоны с особыми условиями использования территории, площадь земельного участка, покрываемая зоной с особыми условиями использования территории, составляет 24 кв.м.

Строительство в охранных зонах сетей инженерных коммуникаций (или вынос сетей) возможно по согласованию с владельцами этих сетей.

8. Охранная зона объекта электросетевого хозяйства - трансформаторная подстанция № 8767 (реестровый номер границы: 78:13-6.576) (78:13:0007443:7347/8):

Земельный участок частично расположен в границах зоны с особыми условиями использования территории, площадь земельного участка, покрываемая зоной с особыми условиями использования территории, составляет 144 кв.м.

Вид ограничения (обременения): ограничения прав на земельный участок, предусмотренные статьей 56 Земельного кодекса Российской Федерации; Срок действия: не установлен; реквизиты документа-основания: постановление «О порядке установления охранных зон объектов электросетевого хозяйства и особых условий использования земельных участков, расположенных в границах таких зон» от 24.02.2009 № 160 выдан: Правительство Российской Федерации; Содержание ограничения (обременения): В соответствии с Правилами охраны электрических сетей, размещенных на земельных участках, утвержденными Постановлением Правительства Российской Федерации «О порядке установления охранных зон объектов электросетевого хозяйства и особых условий использования земельных участков, расположенных в границах таких зон» № 160 от 24 февраля 2009 г.: П. 8. В охранных зонах запрещается осуществлять любые действия, которые могут нарушить безопасную работу объектов электросетевого хозяйства, в том числе привести к их повреждению или уничтожению, и (или) повлечь причинение вреда жизни, здоровью граждан и имуществу физических или юридических лиц, а также повлечь нанесение экологического ущерба и возникновение пожаров, в том числе: а) набрасывать на провода и опоры воздушных линий электропередачи посторонние предметы, а также подниматься на опоры воздушных линий электропередачи; б) размещать любые объекты и предметы (материалы) в пределах созданных в соответствии с требованиями нормативно-технических документов проходов и подъездов для доступа к объектам электросетевого хозяйства, а также проводить любые работы и возводить сооружения, которые могут препятствовать доступу к объектам электросетевого хозяйства, без создания необходимых для такого доступа проходов и подъездов; в) находиться в пределах огороженной территории и помещениях распределительных устройств и подстанций, открывать двери и люки распределительных устройств и подстанций, производить переключения и подключения в электрических сетях (указанное требование не распространяется на работников, занятых выполнением разрешенных в установленном порядке работ), разводить огонь в пределах охранных зон вводных и распределительных устройств, подстанций, воздушных линий электропередачи, а также в охранных зонах кабельных линий электропередачи; г) размещать свалки; д) производить работы ударными механизмами, сбрасывать тяжести массой свыше 5 тонн, производить сброс и слив едких и коррозионных веществ и горюче-смазочных материалов (в

охранных зонах подземных кабельных линий¹²⁴ электропередачи). П. 10. В пределах охранных зон без письменного решения о согласовании сетевых организаций юридическим и физическим лицам запрещаются: а) строительство, капитальный ремонт, реконструкция или снос зданий и сооружений; б) горные, взрывные, мелиоративные работы, в том числе связанные с временным затоплением земель; в) посадка и вырубка деревьев и кустарников; г) дноуглубительные, землечерпальные и погрузочно-разгрузочные работы, добыча рыбы, других водных животных и растений придонными орудиями лова, устройство водопоев, колка и заготовка льда (в охранных зонах подводных кабельных линий электропередачи); д) проход судов, у которых расстояние по вертикали от верхнего крайнего габарита с грузом или без груза до нижней точки провеса проводов переходов воздушных линий электропередачи через водоемы менее минимально допустимого расстояния, в том числе с учетом максимального уровня подъема воды при паводке; е) проезд машин и механизмов, имеющих общую высоту с грузом или без груза от поверхности дороги более 4,5 метра (в охранных зонах воздушных линий электропередачи); ж) земляные работы на глубине более 0,3 метра (на вспахиваемых землях на глубине более 0,45 метра), а также планировка грунта (в охранных зонах подземных кабельных линий электропередачи); з) полив сельскохозяйственных культур в случае, если высота струи воды может составить свыше 3 метров (в охранных зонах воздушных линий электропередачи); и) полевые сельскохозяйственные работы с применением сельскохозяйственных машин и оборудования высотой более 4 метров (в охранных зонах воздушных линий электропередачи) или полевые сельскохозяйственные работы, связанные с вспашкой земли (в охранных зонах кабельных линий электропередачи). Реестровый номер границы: 78:13-6.576; Вид объекта реестра границ: Зона с особыми условиями использования территории; Вид зоны по документу: Охранная зона объекта электросетевого хозяйства - трансформаторная подстанция № 8767; Тип зоны: Охранная зона инженерных коммуникаций.

9. Охранная зона подстанций и других электротехнических сооружений:

Земельный участок частично расположен в границах зоны с особыми условиями использования территории

Строительство в охранных зонах сетей инженерных коммуникаций (или вынос сетей) возможно по согласованию с владельцами этих сетей.

10. Приаэродромная территория аэродрома Санкт-Петербург (Пулково) (подзона №3):

Земельный участок полностью расположен в границах зоны с особыми условиями использования территории.

Ограничения прав на земельный участок предусмотрены приказом Федерального агентства воздушного транспорта (РОСАВИАЦИЯ) Министерства транспорта Российской Федерации от 23.12.2021 №985-П "Об установлении приаэродромной территории аэродрома Санкт-Петербург (Пулково)".

Ограничения использования объектов недвижимости и осуществления деятельности: запрещается размещать объекты, высота которых превышает ограничения, установленные уполномоченным Правительством РФ федеральным органом исполнительной власти при установлении соответствующей приаэродромной территории.

11. Приаэродромная территория аэродрома Санкт-Петербург (Пулково) (подзона №4):

Земельный участок полностью расположен в границах зоны с особыми условиями использования территории.

Ограничения прав на земельный участок предусмотрены приказом Федерального агентства воздушного транспорта (РОСАВИАЦИЯ) Министерства транспорта Российской Федерации от 23.12.2021 №985-П "Об установлении приаэродромной территории аэродрома Санкт-Петербург (Пулково)".

Ограничения использования объектов недвижимости и осуществления деятельности: запрещается размещать объекты, создающие помехи в работе наземных объектов средств и систем обслуживания воздушного движения, навигации, посадки и связи, предназначенных для организации воздушного движения и расположенных вне первой подзоны.

12. Приаэродромная территория аэродрома Санкт-Петербург (Пулково) (подзона №5):

Земельный участок полностью расположен в границах зоны с особыми условиями использования территории.

Ограничения прав на земельный участок предусмотрены приказом Федерального агентства воздушного транспорта (РОСАВИАЦИЯ) Министерства транспорта Российской Федерации от 23.12.2021 №985-П "Об установлении приаэродромной территории аэродрома Санкт-Петербург (Пулково)".

Ограничения использования объектов недвижимости и осуществления деятельности: запрещается размещать опасные производственные объекты, определенные Федеральным законом "О промышленной безопасности опасных производственных объектов", функционирование которых может повлиять на безопасность полетов воздушных судов.

13. Приаэродромная территория аэродрома Санкт-Петербург (Пулково) (подзона №6):

Земельный участок полностью расположен в границах зоны с особыми условиями использования территории.

Ограничения прав на земельный участок предусмотрены приказом Федерального агентства воздушного транспорта (РОСАВИАЦИЯ) Министерства транспорта Российской Федерации от 23.12.2021 №985-П "Об установлении приаэродромной территории аэродрома Санкт-Петербург (Пулково)".

Ограничения использования объектов недвижимости и осуществления деятельности: запрещается размещать объекты, способствующие привлечению и массовому скоплению птиц.

6. Информация о границах зон с особыми условиями использования территорий, если земельный участок полностью или частично расположен в границах таких зон:

Наименование зоны с особыми условиями использования территории с указанием объекта, в отношении которого установлена такая зона	Перечень координат характерных точек в системе координат, используемой для ведения Единого государственного реестра недвижимости		
	Обозначение (номер) характерной точки	X	Y
Охранная зона канализационных сетей (78:13:0007443:7347/1)	1-90	см. таблицу координат	см. таблицу координат
Охранная зона тепловых сетей (78:13:0007443:7347/2)	1-15	см. таблицу координат	см. таблицу координат
Охранная зона подземных кабельных линий электропередачи (78:13:0007443:7347/3)	1-18	см. таблицу координат	см. таблицу координат
Охранная зона подземных кабельных линий электропередачи (78:13:0007443:7347/4)	1-11	см. таблицу координат	см. таблицу координат
Охранная зона сетей связи и сооружений связи (78:13:0007443:7347/5)	1-11	см. таблицу координат	см. таблицу координат
Охранная зона водопроводных сетей (78:13:0007443:7347/6)	1-25	см. таблицу координат	см. таблицу координат
Охранная зона канализационных сетей (78:13:0007443:7347/7)	1-33	см. таблицу координат	см. таблицу координат
Охранная зона объекта электросетевого хозяйства - трансформаторная подстанция № 8767 (реестровый номер границы: 78:13-6.576) (78:13:0007443:7347/8)	1-11	см. таблицу координат	см. таблицу координат
Охранная зона подстанций и других	-	-	-

электротехнических сооружений	123		
Приаэродромная территория аэродрома Санкт-Петербург (Пулково) (подзона №3)	-	-	-
Приаэродромная территория аэродрома Санкт-Петербург (Пулково) (подзона №4)	-	-	-
Приаэродромная территория аэродрома Санкт-Петербург (Пулково) (подзона №5)	-	-	-
Приаэродромная территория аэродрома Санкт-Петербург (Пулково) (подзона №6)	-	-	-

7. Информация о границах публичных сервитутов

Информация отсутствует

8. Номер и (или) наименование элемента планировочной структуры, в границах которого расположен земельный участок

-

9. Информация о возможности подключения (технологического присоединения) объектов капитального строительства к сетям инженерно-технического обеспечения (за исключением сетей электроснабжения), определяемая с учетом программ комплексного развития систем коммунальной инфраструктуры поселения, муниципального округа, городского округа (при их наличии), в состав которой входят сведения о максимальной нагрузке в возможных точках подключения (технологического присоединения) к таким сетям, а также сведения об организации, представившей данную информацию

• АО «Теплосеть Санкт-Петербурга»: информация о возможности подключения от 19.12.2022 №ЦТП/2689/7-22.

Объект капитального строительства может быть подключен к Южной ТЭЦ-22 ПАО «ТЭК-1».

• ГУП "Водоканал Санкт-Петербурга": информация о возможности подключения (технологического присоединения) планируемого к строительству или реконструкции объекта капитального строительства к сетям водоснабжения, водоотведения от 17.10.2022 № иск – 13872/48:

- водоснабжение: подача воды питьевого качества из централизованной системы холодного водоснабжения (максимальная подключаемая нагрузка) общим расходом 2,253 куб.м/час (54,06 куб.м/сут), а также на нужды пожаротушения (в том числе из резервуаров запаса воды с установкой их на территории земельного участка заказчика в случае необходимости) возможна, точка подключения на границе земельного участка;

- водоотведение: сброс бытовых сточных вод (максимальная подключаемая нагрузка) общим расходом 1,748 куб.м/час (41,96 куб.м/сут) в сети бытовой канализации возможен, точка подключения на границе земельного участка; сброс поверхностных сточных вод с кровли и с прилегающей территории и дренажных вод (максимальная подключаемая нагрузка) общим расходом 2,495 куб.м/час в сети дождевой канализации возможен, точка подключения на границе земельного участка.

10. Реквизиты нормативных правовых актов субъекта Российской Федерации, муниципальных правовых актов, устанавливающих требования к благоустройству территории

Закон Санкт-Петербурга «О благоустройстве в Санкт-Петербурге» от 25.12.2015 №891-180.

Обозначение (номер) характерной точки	Перечень координат характерных точек в системе координат, используемой для ведения Единого государственного реестра недвижимости	
	X	Y
-	-	-

Материалы и результаты инженерных изысканий на дату выдачи ГПЗУ отсутствуют (или содержат сведения, отнесенные федеральными законами к категории ограниченного доступа).

Сведения о характерных точках границы земельного участка.

Обозначение (номер) характерной точки	Перечень координат характерных точек в системе координат, используемой для ведения Единого государственного реестра недвижимости	
	X	Y
1	83131.38	119919.27
2	83146.1	119911.76
3	83176.03	119897
4	83186.97	119917.14
5	83190.88	119920.3
6	83199.56	119935.99
7	83203.14	119936.04
8	83219.48	119926.74
9	83223.44	119929.38
10	83232.51	119946.67
11	83237.7	119955.59
12	83223.5	119964.01
13	83225.56	119967.56
14	83235.52	119984.95
15	83244.23	119980.06
16	83252.15	119986.72
17	83251.33	119989.05
18	83249.75	120000.65
19	83248.6	120002.02
20	83246.89	120003.38
21	83218.53	120018.13
22	83213.23	120005.88
23	83184.22	120021.18
24	83183.2	120019.2
25	83135.6	119927.4
1	83131.38	119919.27

Сведения о характерных точках границы части (частей) земельного участка

Учетный номер части: 78:13:0007443:7347/1

1	83204.53	119935.25
2	83204.89	119935.98
3	83205.92	119936.38
4	83206.3	119936.54
5	83206.67	119936.73
6	83207.02	119936.95
7	83207.35	119937.2
8	83207.65	119937.48
9	83207.94	119937.78
10	83208.19	119938.1
11	83208.42	119938.45
12	83208.63	119938.81
13	83208.8	119939.18
14	83208.93	119939.57
15	83209.04	119939.97

16	83209.11	119940.38
17	83209.15	119940.79
18	83209.16	119941.21
19	83209.13	119941.62
20	83209.06	119942.03
21	83208.97	119942.43
22	83208.84	119942.82
23	83208.75	119943.02
24	83225.35	119972.41
25	83225.56	119972.05
26	83225.8	119971.72
27	83226.06	119971.4
28	83226.35	119971.1
29	83226.67	119970.84
30	83227	119970.59
31	83227.22	119970.46
32	83235.52	119984.95
33	83244.23	119980.06
34	83252.15	119986.72
35	83251.5	119988.57
36	83249.48	119988.57
37	83251.15	119990.36
38	83249.75	120000.65
39	83248.6	120002.02
40	83248.46	120002.13
41	83235.82	119988.58
42	83228.1	119988.59
43	83211.05	120007.03
44	83184.22	120021.18
45	83183.2	120019.2
46	83182.56	120017.96
47	83188.92	120014.97
48	83189.12	120014.89
49	83189.27	120014.82
50	83189.45	120014.76
51	83189.66	120014.69
52	83189.79	120014.66
53	83190.06	120014.59
54	83190.28	120014.56
55	83190.51	120014.52
56	83219.77	119982.87
57	83196.93	119942.43
58	83196.87	119942.31
59	83196.8	119942.19
60	83191.06	119930.63
61	83190.92	119930.59
62	83190.73	119930.53
63	83190.52	119930.45
64	83190.35	119930.38
65	83190.15	119930.28
66	83189.97	119930.19

67	83189.79	119930.09
68	83189.62	119929.98
69	83189.44	119929.86
70	83189.29	119929.74
71	83189.11	119929.6
72	83188.97	119929.48
73	83188.81	119929.32
74	83188.68	119929.18
75	83188.46	119928.94
76	83185.35	119925.06
77	83185.2	119924.87
78	83185.05	119924.65
79	83184.95	119924.49
80	83184.84	119924.29
81	83174.33	119904.67
82	83140.88	119920.7
83	83134	119924.32
84	83131.38	119919.27
85	83146.1	119911.76
86	83176.03	119897
87	83186.97	119917.14
88	83190.88	119920.3
89	83199.56	119935.99
90	83203.14	119936.04
1	83204.53	119935.25

Сведения о характерных точках границы части (частей) земельного участка
Учетный номер части: 78:13:0007443:7347/2

1	83161.26	119904.29
2	83162.99	119907.96
3	83163.28	119908.75
4	83163.44	119909.58
5	83163.45	119910.42
6	83163.33	119911.26
7	83163.06	119912.06
8	83162.67	119912.8
9	83162.15	119913.47
10	83161.53	119914.05
11	83160.82	119914.5
12	83135.84	119927.87
13	83135.6	119927.4
14	83131.38	119919.27
15	83146.1	119911.76
1	83161.26	119904.29

Сведения о характерных точках границы части (частей) земельного участка
Учетный номер части: 78:13:0007443:7347/3

1	83202.16	119936.03
2	83203.14	119936.04
3	83210.87	119931.64
4	83211.17	119932.22

5	83211.23	119932.34
6	83211.27	119932.51
7	83211.29	119932.69
8	83211.27	119932.86
9	83211.22	119933.03
10	83211.14	119933.19
11	83211.04	119933.34
12	83210.91	119933.46
13	83210.8	119933.54
14	83208.04	119935.2
15	83207.9	119935.26
16	83207.69	119935.33
17	83203.16	119936.17
18	83202.73	119936.25
1	83202.16	119936.03

Сведения о характерных точках границы части (частей) земельного участка
Учетный номер части: 78:13:0007443:7347/4

1	83134.09	119917.89
2	83134.43	119918.77
3	83135.25	119920.74
4	83136.02	119922.58
5	83136.82	119924.49
6	83142.28	119937.14
7	83153.17	119958.92
8	83159.63	119973.74
9	83135.6	119927.4
10	83132.36	119921.15
11	83131.53	119919.2
1	83134.09	119917.89

Сведения о характерных точках границы части (частей) земельного участка
Учетный номер части: 78:13:0007443:7347/5

1	83144.66	119944.88
2	83142.4	119940.52
3	83143.04	119939.27
4	83145.45	119912.09
5	83146.1	119911.76
6	83149.66	119910
7	83146.99	119940.01
8	83146.97	119940.17
9	83146.94	119940.34
10	83146.89	119940.49
11	83146.78	119940.74
1	83144.66	119944.88

Сведения о характерных точках границы части (частей) земельного участка
Учетный номер части: 78:13:0007443:7347/6

1	83131.38	119919.27
2	83146.1	119911.76
3	83176.03	119897

4	83186.97	119917.14
5	83190.88	119920.3
6	83199.56	119935.99
7	83203.14	119936.04
8	83219.48	119926.74
9	83223.44	119929.38
10	83232.51	119946.67
11	83237.7	119955.59
12	83223.5	119964.01
13	83225.56	119967.56
14	83235.52	119984.95
15	83244.23	119980.06
16	83252.15	119986.72
17	83251.33	119989.05
18	83249.75	120000.65
19	83248.6	120002.02
20	83246.89	120003.38
21	83218.53	120018.13
22	83213.23	120005.88
23	83184.22	120021.18
24	83183.2	120019.2
25	83135.6	119927.4
1	83131.38	119919.27

Сведения о характерных точках границы части (частей) земельного участка
Учетный номер части: 78:13:0007443:7347/7

1	83138.6	119933.19
2	83135.6	119927.4
3	83134.23	119924.76
4	83134.56	119924.71
5	83134.97	119924.69
6	83135.39	119924.7
7	83135.8	119924.75
8	83136.2	119924.83
9	83136.6	119924.94
10	83136.99	119925.09
11	83137.36	119925.26
12	83137.72	119925.47
13	83138.06	119925.7
14	83138.38	119925.97
15	83138.67	119926.26
16	83138.94	119926.57
17	83139.19	119926.9
18	83139.41	119927.25
19	83139.59	119927.62
20	83139.75	119928
21	83139.87	119928.4
22	83139.96	119928.8
23	83140.02	119929.21
24	83140.04	119929.62
25	83140.03	119930.04

26	83139.98	119930.45
27	83139.9	119930.85
28	83139.79	119931.25
29	83139.65	119931.64
30	83139.47	119932.01
31	83139.26	119932.37
32	83139.03	119932.71
33	83138.76	119933.03
1	83138.6	119933.19

Сведения о характерных точках границы части (частей) земельного участка
Учетный номер части: 78:13:0007443:7347/8

1	83196.8	119935.09
2	83193.52	119928.61
3	83193.17	119924.43
4	83199.56	119935.99
5	83203.14	119936.04
6	83219.48	119926.74
7	83221.02	119927.77
8	83221.26	119930.34
9	83216.19	119936.24
10	83210.16	119939.36
11	83202.58	119939.95
1	83196.8	119935.09

Приложение 9

Сведения об экспертах

Сведения об экспертах:

Фамилия, имя, отчество	Лазаретов Игорь Павлович
Образование	высшее
Специальность	история
Ученая степень (звание)	кандидат исторических наук
Стаж работы	35 лет
Место работы и должность	ст.н.с. ИИМК РАН
Реквизиты аттестации	<p>Государственный эксперт по проведению историко-культурной экспертизы (приказ Министерства культуры Российской Федерации № 1537 от 17.09.2021 г. «Об утверждении статуса аттестованного эксперта по проведению государственной историко-культурной экспертизы» (п. 13))</p> <p>Объекты экспертизы:</p> <ul style="list-style-type: none"> - выявленные объекты культурного наследия в целях обоснования целесообразности включения данных объектов в реестр; - документы, обосновывающие включение объектов культурного наследия в реестр; - документы, обосновывающие исключение объектов культурного наследия из реестра; - земли, подлежащие воздействию земляных, строительных, мелиоративных, хозяйственных работ, предусмотренных статьей 25 Лесного кодекса Российской Федерации работ по использованию лесов (за исключением работ, указанных в пунктах 3, 4 и 7 части 1 статьи 25 Лесного кодекса Российской Федерации) и иных работ, в случае, если орган охраны объектов культурного наследия не имеет данных об отсутствии на указанных землях объектов культурного наследия, включенных в реестр, выявленных объектов культурного наследия либо объектов, обладающих признаками объекта культурного наследия; - документация, за исключением научных отчетов о выполненных археологических полевых работах, содержащая результаты исследований, в соответствии с которыми определяется наличие или отсутствие объектов, обладающих признаками объекта культурного наследия, на земельных участках, подлежащих воздействию земляных, строительных, мелиоративных, хозяйственных работ, работ по использованию лесов и иных работ;

	<ul style="list-style-type: none"> - документация или разделы документации, обосновывающие меры по обеспечению сохранности объекта культурного наследия, включенного в реестр, выявленного объекта культурного наследия либо объекта, обладающего признаками объекта культурного наследия, при проведении земляных, мелиоративных, хозяйственных работ, указанных в настоящей статье работ по использованию лесов и иных работ в границах территории объекта культурного наследия либо на земельном участке, непосредственно связанном с земельным участком в границах территории объекта культурного наследия
Фамилия, имя, отчество	Поляков Андрей Владимирович
Образование	высшее
Специальность	история
Ученая степень (звание)	доктор исторических наук
Стаж работы	21 год
Место работы и должность	ст.н.с. ИИМК РАН, и.о. директора ИИМК РАН
Реквизиты аттестации	<p>Государственный эксперт по проведению историко-культурной экспертизы (приказ Министерства культуры Российской Федерации № 1668 от 11.10.2021 г. «Об утверждении статуса аттестованного эксперта по проведению государственной историко-культурной экспертизы» (п. 23))</p> <p>Объекты экспертизы:</p> <ul style="list-style-type: none"> - выявленные объекты культурного наследия в целях обоснования целесообразности включения данных объектов в реестр; - документы, обосновывающие включение объектов культурного наследия в реестр; - документы, обосновывающие исключение объектов культурного наследия из реестра; - земли, подлежащие воздействию земляных, строительных, мелиоративных, хозяйственных работ, предусмотренных статьей 25 Лесного кодекса Российской Федерации работ по использованию лесов (за исключением работ, указанных в пунктах 3, 4 и 7 части 1 статьи 25 Лесного кодекса Российской Федерации) и иных работ, в случае, если указанные земли расположены в границах территорий, утвержденных в

	<p>соответствии с пунктом 34.2 пункта 1 статьи 9 Федерального закона;</p> <ul style="list-style-type: none"> - документация или разделы документации, обосновывающие меры по обеспечению сохранности объекта культурного наследия, включенного в реестр, выявленного объекта культурного наследия либо объекта, обладающего признаками объекта культурного наследия, при проведении земляных, мелиоративных, хозяйственных работ, указанных в настоящей статье работ, указанных в статье 30 Федерального закона работ по использованию лесов и иных работ в границах территории объекта культурного наследия либо на земельном участке, непосредственно связанном с земельным участком в границах территории объекта культурного наследия; - документация, за исключением научных отчетов о выполненных археологических полевых работах, содержащая результаты исследований, в соответствии с которыми определяется наличие или отсутствие объектов, обладающих признаками объекта культурного наследия, на земельных участках, подлежащих воздействию земляных, строительных, мелиоративных, хозяйственных работ, указанных в статье 30 Федерального закона работ по использованию лесов и иных работ;
Фамилия, имя, отчество	Садыков Тимур Рашитович
Образование	высшее
Специальность	история
Ученая степень (звание)	-
Стаж работы	11 лет
Место работы и должность	и.о. м.н.с. ИИМК РАН
Реквизиты аттестации	<p>Государственный эксперт по проведению историко-культурной экспертизы (приказ Министерства культуры Российской Федерации № 235 от 01.03.2022 г. «Об утверждении статуса аттестованного эксперта по проведению государственной историко-культурной экспертизы» (п. 25))</p> <p>Объекты экспертизы:</p>

	<ul style="list-style-type: none"> - выявленные объекты культурного наследия в целях обоснования целесообразности включения данных объектов в реестр; - документы, обосновывающие включение объектов культурного наследия в реестр;
Фамилия, имя, отчество	Соловьев Сергей Львович
Образование	высшее
Специальность	история
Ученая степень (звание)	кандидат исторических наук
Стаж работы	44 года
Место работы и должность	и.о. ст.н.с. ИИМК РАН
Реквизиты аттестации	<p>Государственный эксперт по проведению историко-культурной экспертизы (приказ Министерства культуры Российской Федерации № 235 от 01.03.2022 г. «Об утверждении статуса аттестованного эксперта по проведению государственной историко-культурной экспертизы» (п. 2б))</p> <p>Объекты экспертизы:</p> <ul style="list-style-type: none"> - выявленные объекты культурного наследия в целях обоснования целесообразности включения данных объектов в реестр; - документы, обосновывающие включение объектов культурного наследия в реестр; - документы, обосновывающие исключение объектов культурного наследия из реестра; - земли, подлежащие воздействию земляных, строительных, мелиоративных, хозяйственных работ, предусмотренных статьей 25 Лесного кодекса Российской Федерации работ по использованию лесов (за исключением работ, указанных в пунктах 3, 4 и 7 части 1 статьи 25 Лесного кодекса Российской Федерации) и иных работ, в случае, если указанные земли расположены в границах территорий, утвержденных в соответствии с пунктом 34.2 пункта 1 статьи 9 Федерального закона; - документация или разделы документации, обосновывающие меры по обеспечению сохранности объекта культурного наследия, включенного в реестр, выявленного объекта культурного наследия либо объекта, обладающего

	<p>признаками объекта культурного наследия, при проведении земляных, мелиоративных, хозяйственных работ, указанных в настоящей статье работ, указанных в статье 30 Федерального закона работ по использованию лесов и иных работ в границах территории объекта культурного наследия либо на земельном участке, непосредственно связанном с земельным участком в границах территории объекта культурного наследия;</p> <ul style="list-style-type: none"> - документация, за исключением научных отчетов о выполненных археологических полевых работах, содержащая результаты исследований, в соответствии с которыми определяется наличие или отсутствие объектов, обладающих признаками объекта культурного наследия, на земельных участках, подлежащих воздействию земляных, строительных, мелиоративных, хозяйственных работ, указанных в статье 30 Федерального закона работ по использованию лесов и иных работ
Фамилия, имя, отчество	Субботин Андрей Викторович
Образование	высшее
Специальность	история
Ученая степень (звание)	кандидат исторических наук
Стаж работы	46 лет
Место работы и должность	ст.н.с. ИИМК РАН
Реквизиты аттестации	<p>Государственный эксперт по проведению историко-культурной экспертизы (приказ Министерства культуры Российской Федерации № 1668 от 11.10.2021 г. «Об утверждении статуса аттестованного эксперта по проведению государственной историко-культурной экспертизы» (п. 26))</p> <p>Объекты экспертизы:</p> <ul style="list-style-type: none"> - выявленные объекты культурного наследия в целях обоснования целесообразности включения данных объектов в реестр; - документы, обосновывающие включение объектов культурного наследия в реестр; - документы, обосновывающие исключение объектов культурного наследия из реестра; - земли, подлежащие воздействию земляных, строительных, мелиоративных, хозяйственных

	<p>работ, предусмотренных статьей 25 Лесного кодекса Российской Федерации работ по использованию лесов (за исключением работ, указанных в пунктах 3, 4 и 7 части 1 статьи 25 Лесного кодекса Российской Федерации) и иных работ, в случае, если указанные земли расположены в границах территорий, утвержденных в соответствии с пунктом 34.2 пункта 1 статьи 9 Федерального закона;</p> <ul style="list-style-type: none"> - документация или разделы документации, обосновывающие меры по обеспечению сохранности объекта культурного наследия, включенного в реестр, выявленного объекта культурного наследия либо объекта, обладающего признаками объекта культурного наследия, при проведении земляных, мелноративных, хозяйственных работ, указанных в настоящей статье работ, указанных в статье 30 Федерального закона работ по использованию лесов и иных работ в границах территории объекта культурного наследия либо на земельном участке, непосредственно связанном с земельным участком в границах территории объекта культурного наследия; - документация, за исключением научных отчетов о выполненных археологических полевых работах, содержащая результаты исследований, в соответствии с которыми определяется наличие или отсутствие объектов, обладающих признаками объекта культурного наследия, на земельных участках, подлежащих воздействию земляных, строительных, мелноративных, хозяйственных работ, указанных в статье 30 Федерального закона работ по использованию лесов и иных работ
Фамилия, имя, отчество	Тарасов Алексей Юрьевич
Образование	высшее
Специальность	история, археология
Ученая степень (звание)	кандидат исторических наук
Стаж работы	20 лет
Место работы и должность	н.с. ИИМК РАН
Реквизиты аттестации	Государственный эксперт по проведению историко-культурной экспертизы (приказ Министерства культуры Российской Федерации

№ 997 от 17.07.2019 г. «Об утверждении статуса аттестованного эксперта по проведению государственной историко-культурной экспертизы» (п. 29))

Объекты экспертизы:

- выявленные объекты культурного наследия в целях обоснования целесообразности включения данных объектов в реестр;
- земли, подлежащие воздействию земляных, строительных, мелиоративных, хозяйственных работ, предусмотренных статьей 25 Лесного кодекса Российской Федерации работ по использованию лесов (за исключением работ, указанных в пунктах 3, 4 и 7 части 1 статьи 25 Лесного кодекса Российской Федерации) и иных работ, в случае, если указанные земли расположены в границах территорий, утвержденных в соответствии с пунктом 34.2 статьи 9 Федерального закона № 73-ФЗ;
- документы, обосновывающие включение объектов культурного наследия в реестр;
- документы, обосновывающие исключение объектов культурного наследия из реестра;
- документация, за исключением научных отчетов о выполненных археологических полевых работах, содержащая результаты исследований, в соответствии с которыми определяется наличие или отсутствие объектов, обладающих признаками объекта культурного наследия, на земельных участках, подлежащих воздействию земляных, строительных, мелиоративных, хозяйственных работ, указанных в статье 30 Федерального закона № 73-ФЗ работ по использованию лесов и иных работ;
- документация или разделы документации, обосновывающие меры по обеспечению сохранности объекта культурного наследия, включенного в реестр, выявленного объекта культурного наследия либо объекта, обладающего признаками объекта культурного наследия, при проведении земляных, мелиоративных, хозяйственных работ, указанных в настоящей статье работ по использованию лесов и иных работ в границах территории объекта культурного наследия либо на земельном участке, непосредственно связанном с земельным участком в границах территории объекта культурного наследия.

Приложение 10

**Выдержки из приказа № 997 от 17.07.2019 г.
«Об утверждении статуса аттестованного эксперта по
проведению государственной историко-культурной
экспертизы»**



МИНИСТЕРСТВО КУЛЬТУРЫ
РОССИЙСКОЙ ФЕДЕРАЦИИ

ПРИКАЗ

17 июля 2019

Москва

№ 337

Об аттестации экспертов по проведению государственной историко-культурной экспертизы

В соответствии с Федеральным законом от 25 июня 2002 г. № 73-ФЗ «Об объектах культурного наследия (памятниках истории и культуры) народов Российской Федерации», с пунктом 9 Положения о государственной историко-культурной экспертизе, утвержденного постановлением Правительства Российской Федерации от 15 июля 2009 г. № 569, Положением о порядке аттестации экспертов по проведению государственной историко-культурной экспертизы, утвержденным приказом Минкультуры России от 26 августа 2010 г. № 563 (в редакции приказа Минкультуры России от 17 октября 2011 г. № 1003), руководствуясь Положением об аттестационной комиссии Минкультуры России, утвержденным приказом Минкультуры России от 29 декабря 2011 г. № 1276, протоколом заседания аттестационной комиссии Минкультуры России от 25 июня 2019 г., п р и к а з ы в а ю:

1. Аттестовать экспертов по проведению государственной историко-культурной экспертизы согласно приложению к настоящему приказу.

2

2. Департаменту государственной охраны культурного наследия (Р.А.Рыбало) обеспечить размещение информации об аттестованных экспертах на официальном сайте Минкультуры России в сети Интернет.

3. Контроль за исполнением настоящего приказа оставляю за собой.

Заместитель Министра



С.Г.Обрывалин

Приложение

Утверждено приказом
Министерства культуры
Российской Федерации

от «11» июля 2019 г. № 997

Аттестованные эксперты по проведению
государственной историко-культурной экспертизы

№ п/п	Фамилия, имя, отчество соискателя	Объекты экспертизы
1.	Авксентьева Ольга Николаевна	<ul style="list-style-type: none"> - выявленные объекты культурного наследия в целях обоснования целесообразности включения данных объектов в реестр; - документы, обосновывающие включение объектов культурного наследия в реестр; - документы, обосновывающие изменение категории историко-культурного значения объекта культурного наследия; - проекты зон охраны объекта культурного наследия; - проектная документация на проведение работ по сохранению объектов культурного наследия; - документация или разделы документации, обосновывающие меры по обеспечению сохранности объекта культурного наследия, включенного в реестр, выявленного объекта культурного наследия либо объекта, обладающего признаками объекта культурного наследия, при проведении земляных, мелиоративных, хозяйственных работ, указанных в статье 30 Федерального закона от 25.06.2002 № 73-ФЗ «Об объектах культурного наследия (памятниках истории и культуры) народов Российской Федерации» (далее – Федеральный закон № 73-ФЗ) работ по использованию лесов и иных работ в границах территории объекта культурного наследия либо на земельном участке,

		земельным участком в границах территории объекта культурного наследия.
28.	Старцева Татьяна Сергеевна	<ul style="list-style-type: none"> - выявленные объекты культурного наследия в целях обоснования целесообразности включения данных объектов в реестр; - документы, обосновывающие включение объектов культурного наследия в реестр; - документы, обосновывающие исключение объектов культурного наследия из реестра; - документы, обосновывающие изменение категории историко-культурного значения объекта культурного наследия; - документы, обосновывающие отнесение объекта культурного наследия к историко-культурным заповедникам, особо ценным объектам культурного наследия народов Российской Федерации либо объектам всемирного культурного и природного наследия; - проектная документация на проведение работ по сохранению объектов культурного наследия; - документация или разделы документации, обосновывающие меры по обеспечению сохранности объекта культурного наследия, включенного в реестр, выявленного объекта культурного наследия либо объекта, обладающего признаками объекта культурного наследия, при проведении земляных, мелиоративных, хозяйственных работ, указанных в статье 30 Федерального закона № 73-ФЗ работ по использованию лесов и иных работ в границах территории объекта культурного наследия либо на земельном участке, непосредственно связанном с земельным участком в границах территории объекта культурного наследия.
29.	Тарасов Алексей Юрьевич	<ul style="list-style-type: none"> - выявленные объекты культурного наследия в целях обоснования целесообразности включения данных объектов в реестр; - земли, подлежащие воздействию земляных, строительных, мелиоративных, хозяйственных работ, предусмотренных статьей 25 Лесного кодекса Российской Федерации работ по использованию лесов (за исключением работ, указанных в пунктах 3, 4 и 7 части 1 статьи 25 Лесного кодекса Российской Федерации) и иных

		<p>работ, в случае, если указанные земли расположены в границах территорий, утвержденных в соответствии с пунктом 34.2 пункта 1 статьи 9 Федерального закона № 73-ФЗ;</p> <ul style="list-style-type: none"> - документы, обосновывающие включение объектов культурного наследия в реестр; - документы, обосновывающие исключение объектов культурного наследия из реестра; - документация, за исключением научных отчетов о выполненных археологических полевых работах, содержащая результаты исследований, в соответствии с которыми определяется наличие или отсутствие объектов, обладающих признаками объекта культурного наследия, на земельных участках, подлежащих воздействию земляных, строительных, мелиоративных, хозяйственных работ, указанных в статье 30 Федерального закона № 73-ФЗ работ по использованию лесов и иных работ; - документация или разделы документации, обосновывающие меры по обеспечению сохранности объекта культурного наследия, включенного в реестр, выявленного объекта культурного наследия либо объекта, обладающего признаками объекта культурного наследия, при проведении земляных, мелиоративных, хозяйственных работ, указанных в статье 30 Федерального закона № 73-ФЗ работ по использованию лесов и иных работ в границах территории объекта культурного наследия либо на земельном участке, непосредственно связанном с земельным участком в границах территории объекта культурного наследия.
30.	Титова Светлана Валентиновна	<ul style="list-style-type: none"> - документы, обосновывающие изменение категории историко-культурного значения объекта культурного наследия.
31.	Тихонов Виктор Евгеньевич	<ul style="list-style-type: none"> - выявленные объекты культурного наследия в целях обоснования целесообразности включения данных объектов в реестр; - документы, обосновывающие включение объектов культурного наследия в реестр; - документы, обосновывающие исключение объектов культурного наследия из реестра;

		<p>признаками объекта культурного наследия, при проведении земляных, мелиоративных, хозяйственных работ, указанных в статье 30 Федерального закона № 73-ФЗ работ по использованию лесов и иных работ в границах территории объекта культурного наследия либо на земельном участке, непосредственно связанном с земельным участком в границах территории объекта культурного наследия.</p>
37.	Яндовский Виктор Эдуардович	<ul style="list-style-type: none"> - выявленные объекты культурного наследия в целях обоснования целесообразности включения данных объектов в реестр; - документы, обосновывающие включение объектов культурного наследия в реестр; - документы, обосновывающие изменение категории историко-культурного значения объекта культурного наследия; - документы, обосновывающие отнесение объекта культурного наследия к историко-культурным заповедникам, особо ценным объектам культурного наследия народов Российской Федерации либо объектам всемирного культурного и природного наследия; - проекты зон охраны объекта культурного наследия; - проектная документация на проведение работ по сохранению объектов культурного наследия. - документация, обосновывающая границы защитной зоны объекта культурного наследия.
38.	Яровой Илья Юрьевич	<ul style="list-style-type: none"> - выявленные объекты культурного наследия в целях обоснования целесообразности включения данных объектов в реестр; - документы, обосновывающие включение объектов культурного наследия в реестр; - документы, обосновывающие исключение объектов культурного наследия из реестра; - документы, обосновывающие изменение категории историко-культурного значения объекта культурного наследия; - документы, обосновывающие отнесение объекта культурного наследия к историко-культурным заповедникам, особо ценным объектам культурного наследия народов Российской Федерации

		<p>Федерации либо объектам всемирного культурного и природного наследия;</p> <ul style="list-style-type: none">- документация, за исключением научных отчетов о выполненных археологических полевых работах, содержащая результаты исследований, в соответствии с которыми определяется наличие или отсутствие объектов, обладающих признаками объекта культурного наследия, на земельных участках, подлежащих воздействию земляных, строительных, мелиоративных, хозяйственных работ, указанных в статье 30 Федерального закона № 73-ФЗ работ по использованию лесов и иных работ;- документация или разделы документации, обосновывающие меры по обеспечению сохранности объекта культурного наследия, включенного в реестр, выявленного объекта культурного наследия либо объекта, обладающего признаками объекта культурного наследия, при проведении земляных, мелиоративных, хозяйственных работ, указанных в статье 30 Федерального закона № 73-ФЗ работ по использованию лесов и иных работ в границах территории объекта культурного наследия либо на земельном участке, непосредственно связанном с земельным участком в границах территории объекта культурного наследия.
--	--	---

Приложение 11

**Выдержки из приказа № 1537 от 17.09.2021 г г.
«Об утверждении статуса аттестованного эксперта по
проведению государственной историко-культурной
экспертизы»**



МИНИСТЕРСТВО КУЛЬТУРЫ
РОССИЙСКОЙ ФЕДЕРАЦИИ

ПРИКАЗ

от 17 сентября 2021 г.

Москва

№ 1537

Об аттестации экспертов по проведению государственной историко-культурной экспертизы

В соответствии с Федеральным законом от 25 июня 2002 г. № 73-ФЗ «Об объектах культурного наследия (памятниках истории и культуры) народов Российской Федерации», пунктом 9 Положения о государственной историко-культурной экспертизе, утвержденного постановлением Правительства Российской Федерации от 15 июля 2009 г. № 569, Положением о порядке аттестации экспертов по проведению государственной историко-культурной экспертизы, утвержденным приказом Минкультуры России от 26 августа 2010 г. № 563 (в редакции приказа Минкультуры России от 17 октября 2011 г. № 1003), руководствуясь Положением об аттестационной комиссии Минкультуры России, утвержденным приказом Минкультуры России от 29 декабря 2011 г. № 1276, протоколом заседания аттестационной комиссии Министерства культуры Российской Федерации по аттестации экспертов по проведению государственной историко-культурной экспертизы от 03 сентября 2021 г., п р и к а з ы в а ю:

1. Аттестовать экспертов по проведению государственной историко-культурной экспертизы согласно приложению к настоящему приказу.

2. Департаменту государственной охраны культурного наследия (Р.А.Рыбало) обеспечить размещение информации об аттестованных экспертах на официальном сайте Минкультуры России в сети Интернет.

3. Контроль за исполнением настоящего приказа оставляю за собой.

Первый заместитель Министра



С.Г.Обрывалин

Приложение
к приказу Министерства культуры
Российской Федерации
от « 13 » сентября 2021 г.
№ 1537

Аттестованные эксперты по проведению
государственной историко-культурной экспертизы

№ п/ п	Фамилия, имя, отчество соискателя	Решение о присвоении статуса аттестованного эксперта:
1.	Аврутов Юрий Иосифович	<ul style="list-style-type: none"> - выявленные объекты культурного наследия в целях обоснования целесообразности включения данных объектов в реестр; - документы, обосновывающие включение объектов культурного наследия в реестр; - документы, обосновывающие исключение объектов культурного наследия из реестра; - документы, обосновывающие изменение категории историко-культурного значения объекта культурного наследия; - документы, обосновывающие отнесение объекта культурного наследия к историко-культурным заповедникам, особо ценным объектам культурного наследия народов Российской Федерации либо объектам всемирного культурного и природного наследия; - проектная документация на проведение работ по сохранению объектов культурного наследия; - документация или разделы документации, обосновывающие меры по обеспечению сохранности объекта культурного наследия, включенного в реестр, выявленного объекта культурного наследия либо объекта, обладающего признаками объекта культурного наследия, при проведении земляных, мелиоративных, хозяйственных работ, указанных в статье 30 Федерального закона работ по использованию лесов и иных работ в границах территории объекта культурного наследия либо на земельном участке, непосредственно связанном с земельным участком в границах территории объекта культурного наследия;

		<ul style="list-style-type: none"> - проектная документация на проведение работ по сохранению объектов культурного наследия; - документация или разделы документации, обосновывающие меры по обеспечению сохранности объекта культурного наследия, включенного в реестр, выявленного объекта культурного наследия либо объекта, обладающего признаками объекта культурного наследия, при проведении земляных, мелиоративных, хозяйственных работ, указанных в статье 30 Федерального закона работ по использованию лесов и иных работ в границах территории объекта культурного наследия либо на земельном участке, непосредственно связанном с земельным участком в границах территории объекта культурного наследия.
13.	Лазаретов Игорь Павлович	<ul style="list-style-type: none"> - выявленные объекты культурного наследия в целях обоснования целесообразности включения данных объектов в реестр; - документы, обосновывающие включение объектов культурного наследия в реестр; - документы, обосновывающие исключение объектов культурного наследия из реестра; - земли, подлежащие воздействию земляных, строительных, мелиоративных, хозяйственных работ, предусмотренных статьей 25 Лесного кодекса Российской Федерации работ по использованию лесов (за исключением работ, указанных в пунктах 3, 4 и 7 части 1 статьи 25 Лесного кодекса Российской Федерации) и иных работ, в случае, если указанные земли расположены в границах территорий, утвержденных в соответствии с пунктом 34.2 пункта 1 статьи 9 Федерального закона; - документация или разделы документации, обосновывающие меры по обеспечению сохранности объекта культурного наследия, включенного в реестр, выявленного объекта культурного наследия либо объекта, обладающего признаками объекта культурного наследия, при проведении земляных, мелиоративных, хозяйственных работ, указанных в статье 30 Федерального закона работ по использованию лесов и иных работ в границах территории объекта культурного наследия либо на земельном участке, непосредственно связанном с земельным участком в границах территории объекта культурного наследия;

		<ul style="list-style-type: none"> - документация, за исключением научных отчетов о выполненных археологических полевых работах, содержащая результаты исследований, в соответствии с которыми определяется наличие или отсутствие объектов, обладающих признаками объекта культурного наследия, на земельных участках, подлежащих воздействию земляных, строительных, мелиоративных, хозяйственных работ, указанных в статье 30 Федерального закона работ по использованию лесов и иных работ.
14.	Лапшин Андрей Сергеевич	<ul style="list-style-type: none"> - выявленные объекты культурного наследия в целях обоснования целесообразности включения данных объектов в реестр; - документы, обосновывающие включение объектов культурного наследия в реестр; - земли, подлежащие воздействию земляных, строительных, мелиоративных, хозяйственных работ, предусмотренных статьей 25 Лесного кодекса Российской Федерации работ по использованию лесов (за исключением работ, указанных в пунктах 3, 4 и 7 части 1 статьи 25 Лесного кодекса Российской Федерации) и иных работ, в случае, если указанные земли расположены в границах территорий, утвержденных в соответствии с пунктом 34.2 пункта 1 статьи 9 Федерального закона; - документация, за исключением научных отчетов о выполненных археологических полевых работах, содержащая результаты исследований, в соответствии с которыми определяется наличие или отсутствие объектов, обладающих признаками объекта культурного наследия, на земельных участках, подлежащих воздействию земляных, строительных, мелиоративных, хозяйственных работ, указанных в статье 30 Федерального закона работ по использованию лесов и иных работ.
15.	Малихова Наталья Геннадьевна	<ul style="list-style-type: none"> - проектная документация на проведение работ по сохранению объектов культурного наследия; - документация или разделы документации, обосновывающие меры по обеспечению сохранности объекта культурного наследия, включенного в реестр, выявленного объекта культурного наследия либо объекта, обладающего признаками объекта культурного наследия, при проведении земляных, мелиоративных, хозяйственных работ, указанных в статье 30 Федерального закона работ по

Приложение 12

**Выдержки из приказа № 1668 от 11.10.2021 г.
«Об утверждении статуса аттестованного эксперта по
проведению государственной историко-культурной
экспертизы»**



МИНИСТЕРСТВО КУЛЬТУРЫ
РОССИЙСКОЙ ФЕДЕРАЦИИ

ПРИКАЗ

от 11 октября 2021 г.

Москва

№ 1668

Об аттестации экспертов по проведению государственной историко-культурной экспертизы

В соответствии с Федеральным законом от 25 июня 2002 г. № 73-ФЗ «Об объектах культурного наследия (памятниках истории и культуры) народов Российской Федерации», пунктом 9 Положения о государственной историко-культурной экспертизе, утвержденного постановлением Правительства Российской Федерации от 15 июля 2009 г. № 569, Положением о порядке аттестации экспертов по проведению государственной историко-культурной экспертизы, утвержденным приказом Минкультуры России от 26 августа 2010 г. № 563 (в редакции приказа Минкультуры России от 17 октября 2011 г. № 1003), руководствуясь Положением об аттестационной комиссии Минкультуры России, утвержденным приказом Минкультуры России от 29 декабря 2011 г. № 1276, протоколом заседания аттестационной комиссии Министерства культуры Российской Федерации по аттестации экспертов по проведению государственной историко-культурной экспертизы от 29 сентября 2021 г.,
п р и к а з ы в а ю:

1. Аттестовать экспертов по проведению государственной историко-культурной экспертизы согласно приложению к настоящему приказу.

2. Департаменту государственной охраны культурного наследия (Р.А.Рыбало) обеспечить размещение информации об аттестованных экспертах на официальном сайте Минкультуры России в сети Интернет.

3. Контроль за исполнением настоящего приказа оставляю за собой.

Первый заместитель Министра



С.Г.Обрывалин

Приложение
к приказу Министерства культуры
Российской Федерации
от « 11 » сентября 2021 г.
№ 1668

Аттестованные эксперты по проведению
государственной историко-культурной экспертизы

№ п/ п	Фамилия, имя, отчество соискателя	Решение о присвоении статуса аттестованного эксперта:
1.	Абуханов Абдурахман Залимханович	<ul style="list-style-type: none"> - выявленные объекты культурного наследия в целях обоснования целесообразности включения данных объектов в реестр; - документы, обосновывающие включение объектов культурного наследия в реестр; - проектная документация на проведение работ по сохранению объектов культурного наследия; - документация или разделы документации, обосновывающие меры по обеспечению сохранности объекта культурного наследия, включенного в реестр, выявленного объекта культурного наследия либо объекта, обладающего признаками объекта культурного наследия, при проведении земляных, мелиоративных, хозяйственных работ, указанных в статье 30 Федерального закона от 25.06.2002 № 73-ФЗ «Об объектах культурного наследия (памятниках истории и культуры) народов Российской Федерации» (далее – Федеральный закон) работ по использованию лесов и иных работ в границах территории объекта культурного наследия либо на земельном участке, непосредственно связанном с земельным участком в границах территории объекта культурного наследия.
2.	Аксенов Виктор Викторович	<ul style="list-style-type: none"> - выявленные объекты культурного наследия в целях обоснования целесообразности включения данных объектов в реестр; - документы, обосновывающие включение объектов культурного наследия в реестр; - документы, обосновывающие изменение категории историко-культурного значения объекта культурного наследия; - проектная документация на проведение работ по сохранению объектов культурного наследия;

		<ul style="list-style-type: none"> - документы, обосновывающие включение объектов культурного наследия в реестр; - документы, обосновывающие изменение категории историко-культурного значения объекта культурного наследия; - документы, обосновывающие отнесение объекта культурного наследия к историко-культурным заповедникам, особо ценным объектам культурного наследия народов Российской Федерации либо объектам всемирного культурного и природного наследия; - проектная документация на проведение работ по сохранению объектов культурного наследия.
23.	Поляков Андрей Владимирович	<ul style="list-style-type: none"> - выявленные объекты культурного наследия в целях обоснования целесообразности включения данных объектов в реестр; - документы, обосновывающие включение объектов культурного наследия в реестр; - документы, обосновывающие исключение объектов культурного наследия из реестра; - земли, подлежащие воздействию земляных, строительных, мелиоративных, хозяйственных работ, предусмотренных статьей 25 Лесного кодекса Российской Федерации работ по использованию лесов (за исключением работ, указанных в пунктах 3, 4 и 7 части 1 статьи 25 Лесного кодекса Российской Федерации) и иных работ, в случае, если указанные земли расположены в границах территорий, утвержденных в соответствии с пунктом 34.2 пункта 1 статьи 9 Федерального закона; - документация или разделы документации, обосновывающие меры по обеспечению сохранности объекта культурного наследия, включенного в реестр, выявленного объекта культурного наследия либо объекта, обладающего признаками объекта культурного наследия, при проведении земляных, мелиоративных, хозяйственных работ, указанных в статье 30 Федерального закона работ по использованию лесов и иных работ в границах территории объекта культурного наследия либо на земельном участке, непосредственно связанном с земельным участком в границах территории объекта культурного наследия; - документация, за исключением научных отчетов о выполненных археологических полевых работах, содержащая результаты исследований, в соответствии с которыми определяется наличие или отсутствие

		<p>объектов, обладающих признаками объекта культурного наследия, на земельных участках, подлежащих воздействию земляных, строительных, мелиоративных, хозяйственных работ, указанных в статье 30 Федерального закона работ по использованию лесов и иных работ.</p>
24.	Прямухин Алексей Николаевич	<ul style="list-style-type: none"> - выявленные объекты культурного наследия в целях обоснования целесообразности включения данных объектов в реестр; - документы, обосновывающие включение объектов культурного наследия в реестр; - земли, подлежащие воздействию земляных, строительных, мелиоративных, хозяйственных работ, предусмотренных статьей 25 Лесного кодекса Российской Федерации работ по использованию лесов (за исключением работ, указанных в пунктах 3, 4 и 7 части 1 статьи 25 Лесного кодекса Российской Федерации) и иных работ, в случае, если указанные земли расположены в границах территорий, утвержденных в соответствии с пунктом 34.2 пункта 1 статьи 9 Федерального закона; - документация или разделы документации, обосновывающие меры по обеспечению сохранности объекта культурного наследия, включенного в реестр, выявленного объекта культурного наследия либо объекта, обладающего признаками объекта культурного наследия, при проведении земляных, мелиоративных, хозяйственных работ, указанных в статье 30 Федерального закона работ по использованию лесов и иных работ в границах территории объекта культурного наследия либо на земельном участке, непосредственно связанном с земельным участком в границах территории объекта культурного наследия; - документация, за исключением научных отчетов о выполненных археологических полевых работах, содержащая результаты исследований, в соответствии с которыми определяется наличие или отсутствие объектов, обладающих признаками объекта культурного наследия, на земельных участках, подлежащих воздействию земляных, строительных, мелиоративных, хозяйственных работ, указанных в статье 30 Федерального закона работ по использованию лесов и иных работ.

25.	Сахновский Виктор Александрович	<ul style="list-style-type: none">- выявленные объекты культурного наследия в целях обоснования целесообразности включения данных объектов в реестр;- документы, обосновывающие включение объектов культурного наследия в реестр;- проектная документация на проведение работ по сохранению объектов культурного наследия;- документация или разделы документации, обосновывающие меры по обеспечению сохранности объекта культурного наследия, включенного в реестр, выявленного объекта культурного наследия либо объекта, обладающего признаками объекта культурного наследия, при проведении земляных, мелиоративных, хозяйственных работ, указанных в статье 30 Федерального закона работ по использованию лесов и иных работ в границах территории объекта культурного наследия либо на земельном участке, непосредственно связанном с земельным участком в границах территории объекта культурного наследия.
26.	Субботин Андрей Викторович	<ul style="list-style-type: none">- выявленные объекты культурного наследия в целях обоснования целесообразности включения данных объектов в реестр;- документы, обосновывающие включение объектов культурного наследия в реестр;- документы, обосновывающие исключение объектов культурного наследия из реестра;- земли, подлежащие воздействию земляных, строительных, мелиоративных, хозяйственных работ, предусмотренных статьей 25 Лесного кодекса Российской Федерации работ по использованию лесов (за исключением работ, указанных в пунктах 3, 4 и 7 части 1 статьи 25 Лесного кодекса Российской Федерации) и иных работ, в случае, если указанные земли расположены в границах территорий, утвержденных в соответствии с пунктом 34.2 пункта 1 статьи 9 Федерального закона;- документация или разделы документации, обосновывающие меры по обеспечению сохранности объекта культурного наследия, включенного в реестр, выявленного объекта культурного наследия либо объекта, обладающего признаками объекта культурного наследия, при проведении земляных, мелиоративных, хозяйственных работ, указанных в статье 30 Федерального закона работ по использованию лесов и иных работ в границах территории объекта культурного

		<p>наследия либо на земельном участке, непосредственно связанном с земельным участком в границах территории объекта культурного наследия;</p> <ul style="list-style-type: none"> - документация, за исключением научных отчетов о выполненных археологических полевых работах, содержащая результаты исследований, в соответствии с которыми определяется наличие или отсутствие объектов, обладающих признаками объекта культурного наследия, на земельных участках, подлежащих воздействию земляных, строительных, мелиоративных, хозяйственных работ, указанных в статье 30 Федерального закона работ по использованию лесов и иных работ.
27.	Сурков Алексей Владимирович	<ul style="list-style-type: none"> - выявленные объекты культурного наследия в целях обоснования целесообразности включения данных объектов в реестр; - документы, обосновывающие включение объектов культурного наследия в реестр; - документация или разделы документации, обосновывающие меры по обеспечению сохранности объекта культурного наследия, включенного в реестр, выявленного объекта культурного наследия либо объекта, обладающего признаками объекта культурного наследия, при проведении земляных, мелиоративных, хозяйственных работ, указанных в статье 30 Федерального закона работ по использованию лесов и иных работ в границах территории объекта культурного наследия либо на земельном участке, непосредственно связанном с земельным участком в границах территории объекта культурного наследия; - документация, за исключением научных отчетов о выполненных археологических полевых работах, содержащая результаты исследований, в соответствии с которыми определяется наличие или отсутствие объектов, обладающих признаками объекта культурного наследия, на земельных участках, подлежащих воздействию земляных, строительных, мелиоративных, хозяйственных работ, указанных в статье 30 Федерального закона работ по использованию лесов и иных работ.
28.	Тарновский Владимир Викторович	<ul style="list-style-type: none"> - выявленные объекты культурного наследия в целях обоснования целесообразности включения данных объектов в реестр; - документы, обосновывающие включение объектов культурного наследия в реестр;

Приложение 13

**Выдержки из приказа № 235 от 01.03.2022 г.
«Об утверждении статуса аттестованного эксперта по
проведению государственной историко-культурной
экспертизы»**



**МИНИСТЕРСТВО КУЛЬТУРЫ
РОССИЙСКОЙ ФЕДЕРАЦИИ**

ПРИКАЗ

от 1 марта 2022 г.

Москва

№ 235

**Об аттестации экспертов по проведению государственной
историко-культурной экспертизы**

В соответствии с Федеральным законом от 25 июня 2002 г. № 73-ФЗ «Об объектах культурного наследия (памятниках истории и культуры) народов Российской Федерации», пунктом 9 Положения о государственной историко-культурной экспертизе, утвержденного постановлением Правительства Российской Федерации от 15 июля 2009 г. № 569, Положением о порядке аттестации экспертов по проведению государственной историко-культурной экспертизы, утвержденным приказом Минкультуры России от 26 августа 2010 г. № 563 (в редакции приказа Минкультуры России от 17 октября 2011 г. № 1003), руководствуясь Положением об аттестационной комиссии Минкультуры России, утвержденным приказом Минкультуры России от 29 декабря 2011 г. № 1276, протоколом заседания аттестационной комиссии Министерства культуры Российской Федерации по аттестации экспертов по проведению государственной историко-культурной экспертизы от 17 февраля 2022 г.,
п р и к а з ы в а ю:

1. Аттестовать экспертов по проведению государственной историко-культурной экспертизы согласно приложению к настоящему приказу.

2. Департаменту государственной охраны культурного наследия (Р.А.Рыбало) обеспечить размещение информации об аттестованных экспертах на официальном сайте Минкультуры России в сети Интернет.

3. Контроль за исполнением настоящего приказа оставляю за собой.

Первый заместитель Министра



С.Г.Обрывалин

Приложение
к приказу Министерства культуры
Российской Федерации
от « 1 » мая 2022 г.
№ 255

Аттестованные эксперты по проведению
государственной историко-культурной экспертизы

№ п/ п	Фамилия, имя, отчество соискателя	Решение о присвоении статуса аттестованного эксперта:
1.	Мялк Анна Вадимовна	<ul style="list-style-type: none"> - выявленные объекты культурного наследия в целях обоснования целесообразности включения данных объектов в реестр; - документы, обосновывающие включение объектов культурного наследия в реестр; - документы, обосновывающие исключение объектов культурного наследия из реестра; - документы, обосновывающие изменение категории историко-культурного значения объекта культурного наследия; - документы, обосновывающие отнесение объекта культурного наследия к историко-культурным заповедникам, особо ценным объектам культурного наследия народов Российской Федерации либо объектам всемирного культурного и природного наследия; - проектная документация на проведение работ по сохранению объектов культурного наследия; - документация или разделы документации, обосновывающие меры по обеспечению сохранности объекта культурного наследия, включенного в реестр, выявленного объекта культурного наследия либо объекта, обладающего признаками объекта культурного наследия, при проведении земляных, мелиоративных, хозяйственных работ, указанных в статье 30 Федерального закона от 25.06.2002 № 73-ФЗ «Об объектах культурного наследия (памятниках истории и культуры) народов Российской Федерации» (далее – Федеральный закон) работ по использованию лесов и иных работ в границах территории объекта культурного наследия либо на земельном участке, непосредственно

		<p>связанном с земельным участком в границах территории объекта культурного наследия;</p> <ul style="list-style-type: none"> - проекты зон охраны объекта культурного наследия; - документация, обосновывающая границы защитной зоны объекта культурного наследия.
24.	Рубель Александр Андреевич	<ul style="list-style-type: none"> - проекты зон охраны объекта культурного наследия.
25.	Садыков Тимур Рашитович	<ul style="list-style-type: none"> - выявленные объекты культурного наследия в целях обоснования целесообразности включения данных объектов в реестр; - документы, обосновывающие включение объектов культурного наследия в реестр.
26.	Соловьев Сергей Львович	<ul style="list-style-type: none"> - выявленные объекты культурного наследия в целях обоснования целесообразности включения данных объектов в реестр; - земли, подлежащие воздействию земляных, строительных, мелиоративных, хозяйственных работ, предусмотренных статьей 25 Лесного кодекса Российской Федерации работ по использованию лесов (за исключением работ, указанных в пунктах 3, 4 и 7 части 1 статьи 25 Лесного кодекса Российской Федерации) и иных работ, в случае, если указанные земли расположены в границах территорий, утвержденных в соответствии с пунктом 34.2 пункта 1 статьи 9 Федерального закона; - документы, обосновывающие включение объектов культурного наследия в реестр; - документы, обосновывающие исключение объектов культурного наследия из реестра; - документация, за исключением научных отчетов о выполненных археологических полевых работах, содержащая результаты исследований, в соответствии с которыми определяется наличие или отсутствие объектов, обладающих признаками объекта культурного наследия, на земельных участках, подлежащих воздействию земляных, строительных, мелиоративных, хозяйственных работ, указанных в статье 30 Федерального закона работ по использованию лесов и иных работ; - документация или разделы документации, обосновывающие меры по обеспечению сохранности объекта культурного наследия, включенного в реестр, выявленного объекта культурного наследия либо

		объекта, обладающего признаками объекта культурного наследия, при проведении земляных, мелиоративных, хозяйственных работ, указанных в статье 30 Федерального закона работ по использованию лесов и иных работ в границах территории объекта культурного наследия либо на земельном участке, непосредственно связанном с земельным участком в границах территории объекта культурного наследия.
27.	Шуმიлова Ольга Викторовна	- проектная документация на проведение работ по сохранению объектов культурного наследия.
28.	Юдин Александр Иванович	<ul style="list-style-type: none"> - выявленные объекты культурного наследия в целях обоснования целесообразности включения данных объектов в реестр; - земли, подлежащие воздействию земляных, строительных, мелиоративных, хозяйственных работ, предусмотренных статьей 25 Лесного кодекса Российской Федерации работ по использованию лесов (за исключением работ, указанных в пунктах 3, 4 и 7 части 1 статьи 25 Лесного кодекса Российской Федерации) и иных работ, в случае, если указанные земли расположены в границах территорий, утвержденных в соответствии с пунктом 34.2 пункта 1 статьи 9 Федерального закона; - документы, обосновывающие включение объектов культурного наследия в реестр; - документы, обосновывающие исключение объектов культурного наследия из реестра; - документация, за исключением научных отчетов о выполненных археологических полевых работах, содержащая результаты исследований, в соответствии с которыми определяется наличие или отсутствие объектов, обладающих признаками объекта культурного наследия, на земельных участках, подлежащих воздействию земляных, строительных, мелиоративных, хозяйственных работ, указанных в статье 30 Федерального закона работ по использованию лесов и иных работ; - документация или разделы документации, обосновывающие меры по обеспечению сохранности объекта культурного наследия, включенного в реестр, выявленного объекта культурного наследия либо объекта, обладающего признаками объекта культурного наследия, при проведении земляных, мелиоративных, хозяйственных работ, указанных в статье 30

		Федерального закона работ по использованию лесов и иных работ в границах территории объекта культурного наследия либо на земельном участке, непосредственно связанном с земельным участком в границах территории объекта культурного наследия.
--	--	--
