

А К Т

по результатам проведения государственной историко-культурной экспертизы проектной документации на проведение работ по сохранению объекта культурного наследия федерального значения «Александровский парк», расположенного по адресу: Санкт-Петербург, г. Пушкин, Дворцовая ул., 2, - «Проектная документация на проведение работ по приспособлению для современного использования объекта культурного наследия федерального значения «Александровский парк», расположенного по адресу: Санкт-Петербург, г. Пушкин, Дворцовая ул., 2, в части приспособления здания туалета под защитное сооружение (2 этап завершения разработки проектно-сметной документации по реконструкции, техническому переоснащению с элементами реставрации и приспособлению для современного использования Императорской фермы, расположенной по адресу: Санкт-Петербург, г. Пушкин, Фермская дорога (размещение защитного сооружения и наружных сетей к нему))», шифр 26/10, разработанной ООО «Проектная группа «РИЕДЕР» в 2021 - 2023 гг., с целью определения соответствия проектной документации требованиям законодательства Российской Федерации в области государственной охраны объектов культурного наследия и обеспечения сохранности объекта культурного наследия федерального значения «Александровский парк», расположенного по адресу: Санкт-Петербург, г. Пушкин, Дворцовая ул., 2, включенного в реестр при проведении земляных, строительных, мелиоративных, хозяйственных работ, указанных в статье 30 Федерального закона от 25.06.2002 №73-ФЗ «Об объектах культурного наследия (памятниках истории и культуры) народов Российской Федерации», работ по использованию лесов и иных работ

г. Санкт-Петербург

19 октября 2023 г.

Настоящая государственная историко-культурная экспертиза (далее – экспертиза) проведена экспертной комиссией (Приложение №12. Протоколы заседаний экспертной комиссии) на основании договоров №1-3 от 10 октября 2022 года на проведение государственной историко-культурной экспертизы и дополнительных соглашений №1 от 01 сентября 2023 г. к договорам №1-3 от 10 октября 2022 г. (Приложение №11. Копии договоров с экспертами).

1. Дата начала и дата окончания проведения экспертизы.

Экспертиза проведена в период с 10 октября 2022 г. по 24 апреля 2023 г., с 01 сентября 2023 по 19 октября 2023 г.

2. Место проведения экспертизы.

г. Санкт-Петербург; г. Пушкин

3. Заказчик экспертизы.

ООО «Проектная группа «РИЕДЕР» (ООО «ПГ «РИЕДЕР»), ИНН 7806149231, 191144, Санкт-Петербург, ул. Мытнинская, д. 31, лит. «А», пом. 6Н, генеральный директор Д.Е. Ридер

4. Сведения об экспертах.

- Председатель экспертной комиссии:

ГУБИН Ян Владимирович, образование высшее, окончил Санкт-Петербургский государственный архитектурно-строительный университет (СПбГАСУ), специальность – инженер-строитель ПГС; окончил Санкт-Петербургский гуманитарный университет профсоюзов (СПбГУП), специальность – искусствовед; ученая степень (звание) – кандидат искусствоведения (2005 г.), стаж работы по специальности – 17 лет. Место работы, должность: индивидуальный предприниматель.

Аттестованный эксперт по проведению государственной историко-культурной экспертизы (приказы Министерства культуры Российской Федерации «Об утверждении статуса аттестованного эксперта по проведению государственной историко-культурной экспертизы» от 25 декабря 2019 г. №2032 (действительна до 25 декабря 2023 г. в соответствии с постановлением Правительства РФ от 12.03.2022 № 353 (в ред. 09.04.2022)), от 04 февраля 2021 г. №142 и от 11 октября 2021 №1668).

Профиль экспертной деятельности (объекты экспертизы):

- выявленные объекты культурного наследия в целях обоснования целесообразности включения данных объектов в реестр;
- документы, обосновывающие включение объектов культурного наследия в реестр;
- документы, обосновывающие исключение объектов культурного наследия из реестра;
- документы, обосновывающие изменение категории историко-культурного значения объекта культурного наследия;
- проекты зон охраны объекта культурного наследия;
- проектная документация на проведение работ по сохранению объектов культурного наследия;
- документация или разделы документации, обосновывающие меры по обеспечению сохранности объекта культурного наследия, включенного в реестр, выявленного объекта культурного наследия либо объекта, обладающего признаками объекта культурного наследия, при проведении земляных, мелиоративных, хозяйственных работ, указанных в статье 30 Федерального закона работ по использованию лесов и иных работ в границах

территории объекта культурного наследия либо на земельном участке, непосредственно связанном с земельным участком в границах территории объекта культурного наследия;

- документация, обосновывающая границы защитной зоны объекта культурного наследия.

- Ответственный секретарь экспертной комиссии:

МАКАРОВА Мария Валерьевна, образование высшее – Кемеровский государственный университет (КемГУ), специальность – историк; стаж работы по специальности – 17 лет. Место работы, должность – ООО «НЭО», директор по развитию.

Аттестованный эксперт по проведению государственной историко-культурной экспертизы (приказ Министерства культуры Российской Федерации «Об утверждении статуса аттестованного эксперта по проведению государственной историко-культурной экспертизы» от 25 декабря 2019 № 2032 (действительна до 25 декабря 2023 г. в соответствии с постановлением Правительства РФ от 12.03.2022 № 353 (в ред. 09.04.2022))).

Профиль экспертной деятельности (объекты экспертизы):

- выявленные объекты культурного наследия в целях обоснования целесообразности включения данных в реестр;

- документы, обосновывающие включение объектов культурного наследия в реестр;

- документы, обосновывающие изменение категории историко-культурного значения объекта культурного наследия;

- проектная документация на проведение работ по сохранению объектов культурного наследия;

- документация или разделы документации, обосновывающие меры по обеспечению сохранности объекта культурного наследия, включённого в реестр, выявленного объекта культурного наследия либо объекта, обладающего признаками объекта культурного наследия, при проведении земляных, мелиоративных, хозяйственных работ, указанных в статье 30 Федерального закона работ по использованию лесов и иных работ в границах территории объекта культурного наследия либо на земельном участке, непосредственно связанном с земельным участком в границах территории объекта культурного наследия.

- Член экспертной комиссии:

КАРГИНОВ Марат Дмитриевич, образование высшее, окончил Санкт-Петербургский государственный архитектурно-строительный университет (СПбГАСУ), специальность – инженер-строитель ПГС; стаж работы по специальности – 18 лет. Место работы, должность: ООО «Группа компаний «Строй-Эксперт», генеральный директор.

Аттестованный эксперт по проведению государственной историко-культурной экспертизы (приказ Министерства культуры Российской Федерации «Об утверждении статуса аттестованного эксперта по проведению государственной историко-культурной

экспертизы» от 26 ноября 2019 г. №1828 (Действительна до 26 ноября 2023 г. в соответствии с постановлением Правительства РФ от 12.03.2022 № 353 (в ред. 09.04.2022)).

Профиль экспертной деятельности (объекты экспертизы):

- выявленные объекты культурного наследия в целях обоснования целесообразности включения данных объектов в реестр;
- документы, обосновывающие включение объектов культурного наследия в реестр;
- документы, обосновывающие исключение объектов культурного наследия из реестра;
- документы, обосновывающие изменение категории историко-культурного значения объекта культурного наследия;
- проекты зон охраны объекта культурного наследия;
- проектная документация на проведение работ по сохранению объектов культурного наследия;
- документация или разделы документации, обосновывающие меры по обеспечению сохранности объекта культурного наследия, включенного в реестр, выявленного объекта культурного наследия либо объекта, обладающего признаками объекта культурного наследия, при проведении земляных, мелиоративных, хозяйственных работ, указанных в статье 30 Федерального закона работ по использованию лесов и иных работ в границах территории объекта культурного наследия либо на земельном участке, непосредственно связанном с земельным участком в границах территории объекта культурного наследия.

5. Информация о том, что в соответствии с законодательством Российской Федерации эксперты несут ответственность за достоверность сведений, изложенных в заключении.

Настоящим подтверждаем, что мы несем ответственность за достоверность сведений, изложенных в заключении экспертизы, в соответствии с законодательством Российской Федерации.

Председатель экспертной комиссии:	<u>подписано электронной подписью</u>	Я.В. Губин
Ответственный секретарь экспертной комиссии:	<u>подписано электронной подписью</u>	М.В. Макарова
Член экспертной комиссии:	<u>подписано электронной подписью</u>	М.Д. Каргинов

6. Цели и объекты экспертизы.

6.1. Цели экспертизы.

Определение соответствия проектной документации на проведение работ по сохранению объекта культурного наследия федерального значения «Александровский парк», расположенного по адресу: Санкт-Петербург, г. Пушкин, Дворцовая ул., 2 – «Проектная документация на проведение работ по приспособлению для современного использования объекта культурного наследия федерального значения «Александровский парк», расположенного по адресу: Санкт-Петербург, г. Пушкин, Дворцовая ул., 2, в части приспособления здания туалета под защитное сооружение (2 этап завершения разработки проектно-сметной документации по реконструкции, техническому переоснащению с элементами реставрации и приспособлению для современного использования Императорской фермы, расположенной по адресу: Санкт-Петербург, г. Пушкин, Фермская дорога (размещение защитного сооружения и наружных сетей к нему))», шифр 26/10, разработанной ООО «Проектная группа «РИЕДЕР» в 2021 -2023 гг., требованиям законодательства Российской Федерации в области государственной охраны объектов культурного наследия.

Обеспечение сохранности объектов культурного наследия, включенных в реестр, выявленных объектов культурного наследия либо объектов, обладающих признаками объекта культурного наследия, при проведении земляных, строительных, мелиоративных, хозяйственных работ, указанных в статье 30 настоящего Федерального закона работ по использованию лесов и иных работ¹, а именно:

- обеспечение сохранности объекта культурного наследия объекта культурного наследия федерального значения «Александровский парк», расположенного по адресу: Санкт-Петербург, г. Пушкин, Дворцовая ул., 2, при проведении земляных, строительных, мелиоративных, хозяйственных работ, предусмотренных проектом: «2 этап завершения разработки проектно-сметной документации по реконструкции, техническому переоснащению с элементами реставрации и приспособлению для современного использования Императорской фермы, расположенной по адресу: Санкт-Петербург, г. Пушкин, Фермская дорога (размещение защитного сооружения и наружных сетей к нему))», шифр 26/10, разработанным ООО «Проектная группа «РИЕДЕР» в 2021 -2023 гг..

6.2. Объекты экспертизы.

Проектная документация на проведение работ по сохранению объекта культурного наследия федерального значения «Александровский парк», расположенного по адресу: Санкт-Петербург, г. Пушкин, Дворцовая ул., 2 - «Проектная документация на проведение

¹ В соответствии со ст. 28 Федерального закона от 25.06.2002 №73-ФЗ «Об объектах культурного наследия (памятниках истории и культуры) народов Российской Федерации»

работ по приспособлению для современного использования объекта культурного наследия федерального значения «Александровский парк», расположенного по адресу: Санкт-Петербург, г. Пушкин, Дворцовая ул., 2, в части приспособления здания туалета под защитное сооружение (2 этап завершения разработки проектно-сметной документации по реконструкции, техническому переоснащению с элементами реставрации и приспособлению для современного использования Императорской фермы, расположенной по адресу: Санкт-Петербург, г. Пушкин, Фермская дорога (размещение защитного сооружения и наружных сетей к нему)), шифр 26/10, разработанная ООО «Проектная группа «РИЕДЕР» в 2021 -2023 гг., в составе:

№ тома	Обозначение	Наименование
Раздел 1. Пояснительная записка		
Том 1	26/10-ПЗ	Пояснительная записка
Раздел 2. Схема планировочной организации земельного участка		
Том 2	26/10– ПЗУ	Схема планировочной организации земельного участка (восстановительное благоустройство)
Раздел 3. Архитектурные решения		
Том 3	26/10-АР	Архитектурные решения
Раздел 4. Конструктивные и объемно-планировочные решения		
Том 4.1	26/10-КР	Конструктивные и объемно-планировочные решения
Раздел 5. Сведения об инженерном оборудовании, о сетях инженерно-технического обеспечения, перечень инженерно-технических мероприятий, содержание технологических решений		
Подраздел 1. Система электроснабжения		
Том 5.1.1	26/10-ИОС1.1	Система электроснабжения. Силовое электрооборудование. Электрическое освещение. Внутренние системы.
Том 5.1.2	26/10-ИОС1.2	Система электроснабжения. Наружные сети
Подраздел 2. Система водоснабжения		
Том 5.2	26/10-ИОС2	Система водоснабжения. Внутренние инженерные системы. Наружные сети
Подраздел 3. Система водоотведения		
Том 5.3	26/10-ИОС3	Система водоотведения. Внутренние инженерные системы. Наружные сети
Подраздел 4. Отопление, вентиляция и кондиционирование воздуха, тепловые сети		
Том 5.4	26/10-ИОС4	Отопление, вентиляция. Внутренние инженерные системы
Подраздел 5. Сети связи		
Том 5.5	26/10-ИОС5	Сети связи. Внутренние системы. Наружные сети
Подраздел 6. Технологические решения		
Том 5.6	26/10-ИОС6	Технологические решения ЗСГО
Раздел 6. Проект организации строительства		
Том 6	26/10-ПОС	Проект организации строительства
Раздел 8. Перечень мероприятий по охране окружающей среды		

Том 8	26/10-ООС	Перечень мероприятий по охране окружающей среды
Раздел 9. Мероприятия по обеспечению пожарной безопасности		
Том 9	26/10-ПБ	Мероприятия по обеспечению пожарной безопасности
Раздел 10. Мероприятия по обеспечению доступа инвалидов		
Том 10	26/10-ОДИ	Мероприятия по обеспечению доступа инвалидов
Раздел 10.1. Перечень мероприятий по обеспечению соблюдения требований энергетической эффективности и требований оснащенности зданий, строений, сооружений приборами учета используемых энергетических ресурсов		
Том 10.1	26/10-ЭЭ	Перечень мероприятий по обеспечению соблюдения требований энергетической эффективности и требований оснащенности зданий, строений, сооружений приборами учета используемых энергетических ресурсов
Раздел 10.2. Требования к обеспечению безопасной эксплуатации зданий, сооружений		
Том 10.2	26/10-ТБЭ	Требования к обеспечению безопасной эксплуатации зданий, сооружений
Раздел 12. Иная документация в случаях, предусмотренных федеральными законами		
Том 12.1	26/10-ГОЧС	Перечень мероприятий по гражданской обороне, мероприятия по предупреждению чрезвычайных ситуаций и техногенного характера
Том 12.2	26/10-ОСОКН	Обеспечение сохранности объекта культурного наследия
Инженерные изыскания		
Том 12.3.1		Технический отчет по результатам инженерно-геологических изысканий
Том 12.3.2		Технический отчет по результатам инженерно-экологических изысканий
Том 12.3.3		Технический отчет по результатам инженерно-геодезических изысканий
Том 12.3.4		Отчет по результатам инженерно-технических исследований конструкций

Раздел документации, обосновывающий меры по обеспечению сохранности объекта культурного наследия федерального значения «Александровский парк», расположенного по адресу: Санкт-Петербург, г. Пушкин, Дворцовая ул., 2, при проведении земляных, мелиоративных, хозяйственных работ, указанных в статье 30 Федерального закона №73-ФЗ работ по использованию лесов и иных работ в границах территории объекта культурного наследия либо на земельном участке, непосредственно связанном с земельным участком в границах территории объекта культурного наследия², а именно: «Раздел 12. Иная документация в случаях, предусмотренных федеральными законами. Том 12.2.

² В соответствии со ст. 30 Федерального закона №73-ФЗ «Об объектах культурного наследия (памятниках истории и культуры) народов Российской Федерации»

Обеспечение сохранности объекта культурного наследия», шифр 26/10-ОСОКН, разработанный ООО «Проектная группа «РИЕДЕР» в 2021 -2023 гг.

7. Перечень документов, представленных заявителем:

- проектная документация «2 этап завершения разработки проектно-сметной документации по реконструкции, техническому переоснащению с элементами реставрации и приспособлению для современного использования Императорской фермы, расположенной по адресу: Санкт-Петербург, г. Пушкин, Фермская дорога (размещение защитного сооружения и наружных сетей к нему)», шифр 26/10, разработанная ООО «Проектная группа «РИЕДЕР» в 2021 -2023 гг. (в составе в соответствии с п. 6.1. настоящего Акта);
- задание КГИОП от 15.09.2020 №01-52-1874/20-0-0 на проведение работ по сохранению объекта культурного наследия, включенного в государственный реестр объектов культурного наследия (памятника истории и культуры) народов Российской Федерации, или выявленного объекта культурного наследия (Приложение №10. Копия задания, выданного органом охраны на проведение работ по сохранению объекта культурного наследия);
- выписка от 09.03.2022 № 99/2022/453954042 из Единого государственного реестра недвижимости об объекте недвижимости – нежилом здании, по адресу: Санкт-Петербург, г. Пушкин, Александровский парк (юго-западнее здания литеры Б Фермский парк), кадастровый номер: 78:42:0018124:590, находящимся в оперативном управлении ФГБУК «Государственный художественно-архитектурный дворцово-парковый музей-заповедник «Царское Село» (Приложение №9. Правоустанавливающие документы: выписки из ЕГРН);
- выписка от 08.08.2022 из Единого государственного реестра недвижимости об объекте недвижимости – земельном участке, по адресу: Санкт-Петербург, г. Пушкин, Садовая ул., 7, литера А, находящимся в постоянном (бессрочном) пользовании ФГБУК «Государственный художественно-архитектурный дворцово-парковый музей-заповедник «Царское Село» (Приложение №9. Правоустанавливающие документы: выписки из ЕГРН);
- копия распоряжения КГИОП от 30.05.2019 г. №244-р об утверждении границ территории объекта культурного наследия федерального значения «Александровский парк», расположенного по адресу: Санкт-Петербург, г. Пушкин, Дворцовая ул., 2 (Приложение №4. Копия решения органа государственной власти об утверждении границ территории объекта культурного наследия).
- копия распоряжения КГИОП от 30.06.2017 г. №335-р об утверждении предмета охраны объекта культурного наследия федерального значения «Александровский парк», расположенного по адресу: Санкт-Петербург, г. Пушкин, Дворцовая ул., 2 (Приложение

№2. Копия решения органа государственной власти об определении предмета охраны объекта культурного наследия).

- охранное обязательство №367 от 22.03.1990 по объекту культурного наследия федерального значения «Александровский парк», заключенное с пользователем ФГБУК «Государственный художественно-архитектурный дворцово-парковый музей-заповедник «Царское Село» (Приложение №10. Копия охранного обязательства).

- паспорт объекта культурного наследия «Александровский парк. Ансамбль», составленный в 2006 г. (Приложение №12. Паспорт объекта культурного наследия)

8. Сведения об обстоятельствах, повлиявших на процесс проведения и результаты экспертизы.

В связи с замечаниями КГИОП от 22.05.2023 №01-24-1277/23-0-0 (Приложение № 12. Иная документация) экспертиза возобновлена в период с 01 сентября 2023 по 19 октября 2023 г.

9. Сведения о проведенных исследованиях с указанием примененных методов, объема и характера выполненных работ и их результатов.

Настоящая экспертиза проведена в соответствии с Федеральным законом от 25.06.2002 №73-ФЗ «Об объектах культурного наследия (памятниках истории и культуры) народов Российской Федерации», Положением о государственной историко-культурной экспертизе, утвержденным Постановлением Правительства Российской Федерации от 15.07.2009 №569, Законом Санкт-Петербурга от 12.07.2007 г. №333-64 «Об охране объектов культурного наследия в городе Санкт-Петербурга».

В рамках настоящей экспертизы экспертами были проведены следующие исследования:

1) архивно-библиографические исследование в объеме, необходимом для принятия экспертной комиссией соответствующих решений, с целью выявления материалов, содержащих сведения по истории освоения участка, включая перестройки, утраты, реконструкции, проведение ремонтно-реставрационных работ. В рамках архивно-библиографических исследований была изучена библиография в Русском фонде Российской национальной библиотеке (РНБ), Библиотеке Академии наук, изучены фонды Отдела систематизации, популяризации и хранения документированной информации об объектах культурного наследия КГИОП, государственного исторического архива Санкт-Петербурга (ЦГИА СПб), государственного архива кинофотодокументов Санкт-Петербурга (ЦГАКФФД СПб), государственного архива Санкт-Петербурга (ЦГА СПб.)

В ходе проведения архивно-библиографического исследования были выявлены документы и материалы, относящиеся к объекту экспертизы, в том числе исторические планы и фотографии;

По результатам архивно-библиографических исследований были составлены краткая историческая справка (пункт 10 Акта) и альбом иконографии (Приложение №4. Историческая иконография);

2) визуальное обследование, в процессе которого была сделана подробная фотофиксация современного состояния объекта (фотограф – аттестованный эксперт Я.В. Губин) (Приложение №5. Материалы фотофиксации).

Визуальное обследование проводилось в целях установления особенностей конструктивного, технического и художественного состояния памятника в целом и его отдельных элементов, степени возможной аварийности в объеме, необходимом для принятия экспертной комиссией соответствующих решений;

3) сравнительный анализ всего комплекса данных (документов, материалов, информации) по объекту экспертизы, включая документы, переданные заказчиком;

4) анализ представленных заказчиком исходно-разрешительной документации, комплексных научных исследований и проектной документации.

При проведении экспертизы эксперты соблюдали принципы проведения экспертизы, установленные статьей 29 Федерального закона «Об объектах культурного наследия (памятниках истории и культуры) народов Российской Федерации», обеспечивали объективность, всесторонность и полноту проводимых исследований, а также достоверность и обоснованность своих выводов; самостоятельно оценивали результаты исследований, ответственно и точно формулировали выводы в пределах своей компетенции.

Исследования проводились на основе принципов научной обоснованности, объективности и законности, презумпции сохранности объекта культурного наследия, соблюдения требований безопасности в отношении объекта культурного наследия, достоверности и полноты информации.

Указанные исследования были проведены с применением методов натурного, историко-архивного и историко-архитектурного анализа в объеме, достаточном для обоснования вывода экспертизы. Результаты исследований, проведенных в рамках экспертизы, были оформлены в виде настоящего акта.

10. Факты и сведения, выявленные и установленные в результате проведенных исследований.

Объект «Александровский парк», расположенный по адресу: Санкт-Петербург, г. Пушкин, Дворцовая ул. 2, является объектом культурного наследия федерального значения на основании постановления Правительства Российской Федерации от 10.07.2001 №527 (Приложение №1. Копия решения органа государственной власти о включении в единый государственный реестр объектов культурного наследия (памятников истории и культуры) народов Российской Федерации).

Предмет охраны объекта культурного наследия федерального значения «Александровский парк», расположенного по адресу: Санкт-Петербург, г. Пушкин, Дворцовая ул. 2, утвержден распоряжением КГИОП от 30.06.2017 г. №335-р (Приложение №2. Копия решения органа государственной власти об определении предмета охраны объекта культурного наследия)

Границы территории объекта культурного наследия федерального значения «Александровский парк», расположенного по адресу: Санкт-Петербург, г. Пушкин, Дворцовая ул. 2, утверждены распоряжением КГИОП от 30.05.2019 г. №244-р (Приложение №4 План границ объекта культурного наследия).

Охранное обязательство №367 от 22.03.1990 по объекту культурного наследия федерального значения «Александровский парк» заключено с пользователем ФГБУК «Государственный художественно-архитектурный дворцово-парковый музей-заповедник «Царское Село» (Приложение №10. Копия охранного обязательства).

Паспорт объекта культурного наследия «Александровский парк. Ансамбль» составлен в 2006 г. (Приложение №11. Паспорт объекта культурного наследия)

Собственник или пользователь объекта.

Объект культурного наследия федерального значения «Александровский парк» находится в оперативном управлении ФГБУК «Государственный художественно-архитектурный дворцово-парковый музей-заповедник «Царское Село» (Приложение №9. Правоустанавливающие документы: выписки из ЕГРН).

Краткие исторические сведения (сведения о времени возникновения объекта, датах основных изменений (перестроек) данного объекта и (или) датах связанных с ним исторических событий).

В 1792 году архитектор Д. Кваренги приступил к постройке большого дворца, названного впоследствии Александровским.

В 1810-1820-е годы Зверинец, утративший к этому времени своё охотничье предназначение, был превращён в обширный пейзажный парк. Это сопровождалось

постройкой ряда сооружений, имевших утилитарное значение: небольшая царская ферма, где предполагалось содержать крупный рогатый скот лучших западноевропейских и российских пород; павильоны для лам и для слонов; здание Пенсионерных конюшен, для лошадей, «состоящих на пенсионе». Иной характер носили три крупных сооружения пейзажной части парка: Монбизу, перестроенный для размещения в нём коллекции оружия и воинских доспехов и названный Арсеналом, Шапель (искусственная руина готического характера) и Белая башня.

При въезде в Александровский парк со стороны Красносельского шоссе в 1823—1824 годах архитектор А. А. Менелас возвёл два симметричных каменных павильона с чугунными воротами между ними.

В начале XIX в. границы парка были расширены к северу, что значительно увеличило территорию.

В период Великой Отечественной войны парку нанесен огромный ущерб: вырублено и изранено множество старых деревьев, разрушены гидротехнические сооружения.

В 1978 - 1996 гг. был проведен частичный реставрационный ремонт дорог и газонов, санитарные и ландшафтные рубки, от донных отложений очищены Кухонный, Фасадный и Детский пруды.

Описание современного состояния объекта.

Данный ландшафтный район характеризуется сочетанием регулярной системой просек, расходящихся от павильона Арсенал и пейзажной планировки; преимущественно равнинным рельефом с локальными перепадами (откосы Виттоловского канала, реки Кузьминки, Ламских прудов).

В данном районе преимущественно закрытые пространства (массивы) сочетаются с открытыми пространствами в восточной части района (поляна с солитерными посадками и ландшафтными группами по западному берегу Крестового канала, луг около Пенсионерских конюшен, включая кладбище лошадей).

По западному берегу крестового канала вдоль дорожки высажены аллеи посадки.

Таксация древесных насаждений, оценка их физического состояния на примыкающей к зоне проектирования территории не проводилась.

Газоны находятся в удовлетворительном состоянии.

Дорожная сеть центральной части парка представлена парковыми дорожками и просеками (в том числе: восемь просек, веерно расходящихся от павильона Арсенал, дорожка от моста Драконов к мосту Большому Ламскому, дорожка по берегу Ламских

прудов, дорожка от Ламских прудов к павильону Шапель), с набивным покрытием на щебеночном основании.

Дорожки и просеки имеют незначительный износ, находятся в удовлетворительном состоянии.

Здание туалета расположено в ландшафтном районе центральной части парка (Арсенала и Пенсионерских конюшен).

Анализ проектной документации.

На экспертизу представлена проектная документация на проведение работ по сохранению объекта культурного наследия федерального значения «Александровский парк», расположенного по адресу: Санкт-Петербург, г. Пушкин, Дворцовая ул., 2, - «Проектная документация на проведение работ по приспособлению для современного использования объекта культурного наследия федерального значения «Александровский парк», расположенного по адресу: Санкт-Петербург, г. Пушкин, Дворцовая ул., 2, в части приспособления здания туалета под защитное сооружение (2 этап завершения разработки проектно-сметной документации по реконструкции, техническому переоснащению с элементами реставрации и приспособлению для современного использования Императорской фермы, расположенной по адресу: Санкт-Петербург, г. Пушкин, Фермская дорога (размещение защитного сооружения и наружных сетей к нему))», шифр 26/10, разработанная ООО «Проектная группа «РИЕДЕР» в 2021 -2023 гг., в составе:

№ тома	Обозначение	Наименование
Раздел 1. Пояснительная записка		
Том 1	26/10-ПЗ	Пояснительная записка
Раздел 2. Схема планировочной организации земельного участка		
Том 2	26/10– ПЗУ	Схема планировочной организации земельного участка (восстановительное благоустройство)
Раздел 3. Архитектурные решения		
Том 3	26/10-АР	Архитектурные решения
Раздел 4. Конструктивные и объемно-планировочные решения		
Том 4.1	26/10-КР	Конструктивные и объемно-планировочные решения
Раздел 5. Сведения об инженерном оборудовании, о сетях инженерно-технического обеспечения, перечень инженерно-технических мероприятий, содержание технологических решений		
Подраздел 1. Система электроснабжения		
Том 5.1.1	26/10-ИОС1.1	Система электроснабжения. Силовое электрооборудование. Электрическое освещение. Внутренние системы.
Том 5.1.2	26/10-ИОС1.2	Система электроснабжения. Наружные сети
Подраздел 2. Система водоснабжения		

Том 5.2	26/10-ИОС2	Система водоснабжения. Внутренние инженерные системы. Наружные сети
Подраздел 3. Система водоотведения		
Том 5.3	26/10-ИОС3	Система водоотведения. Внутренние инженерные системы. Наружные сети
Подраздел 4. Отопление, вентиляция и кондиционирование воздуха, тепловые сети		
Том 5.4	26/10-ИОС4	Отопление, вентиляция. Внутренние инженерные системы
Подраздел 5. Сети связи		
Том 5.5	26/10-ИОС5	Сети связи. Внутренние системы. Наружные сети
Подраздел 6. Технологические решения		
Том 5.6	26/10-ИОС6	Технологические решения ЗСГО
Раздел 6. Проект организации строительства		
Том 6	26/10-ПОС	Проект организации строительства
Раздел 8. Перечень мероприятий по охране окружающей среды		
Том 8	26/10-ООС	Перечень мероприятий по охране окружающей среды
Раздел 9. Мероприятия по обеспечению пожарной безопасности		
Том 9	26/10-ПБ	Мероприятия по обеспечению пожарной безопасности
Раздел 10. Мероприятия по обеспечению доступа инвалидов		
Том 10	26/10-ОДИ	Мероприятия по обеспечению доступа инвалидов
Раздел 10.1. Перечень мероприятий по обеспечению соблюдения требований энергетической эффективности и требований оснащенности зданий, строений, сооружений приборами учета используемых энергетических ресурсов		
Том 10.1	26/10-ЭЭ	Перечень мероприятий по обеспечению соблюдения требований энергетической эффективности и требований оснащенности зданий, строений, сооружений приборами учета используемых энергетических ресурсов
Раздел 10.2. Требования к обеспечению безопасной эксплуатации зданий, сооружений		
Том 10.2	26/10-ТБЭ	Требования к обеспечению безопасной эксплуатации зданий, сооружений
Раздел 12. Иная документация в случаях, предусмотренных федеральными законами		
Том 12.1	26/10-ГОЧС	Перечень мероприятий по гражданской обороне, мероприятия по предупреждению чрезвычайных ситуаций и техногенного характера
Том 12.2	26/10-ОСОКН	Обеспечение сохранности объекта культурного наследия
Инженерные изыскания		
Том 12.3.1		Технический отчет по результатам инженерно-геологических изысканий
Том 12.3.2		Технический отчет по результатам инженерно-экологических изысканий
Том 12.3.3		Технический отчет по результатам инженерно-геодезических изысканий

Том 12.3.4	Отчет по результатам инженерно-технических исследований конструкций
---------------	---

Раздел 1. Том 1. Пояснительная записка. Шифр 26/10 – ПЗ.

В данном разделе представлены задание КГИОП от 15.09.2020 №01-52-1874/20-0-0, техническое задание заказчика, учетные документы КГИОП, копии правоустанавливающей документации.

В соответствии с Письмом Министерства культуры Российской Федерации 24.03.2015 №90-01-39-ГП в раздел включен Акт определения влияния предполагаемых к проведению видов работ на конструктивные и другие характеристики надежности и безопасности объекта культурного наследия федерального значения «Александровский парк», расположенного по адресу: Санкт-Петербург, г. Пушкин, Дворцовая ул., 2, в котором делается вывод о том, что предполагаемые к выполнению указанные виды работ не оказывают влияние на конструктивные и другие характеристики надежности и безопасности объекта культурного наследия.

Представленная в разделе исходно-разрешительная документация достаточна для разработки научно-проектной документации.

В текстовой части общей пояснительной записки содержатся достаточные исходные данные и условия для разработки проектной документации, исторические сведения об объекте, о функциональном назначении объекта, технико-экономические показатели объекта проектирования, сведения о решениях и мероприятиях, предусмотренных проектной документацией.

Раздел 2. Том 2. Схема планировочной организации земельного участка. Шифр 26/10 – ПЗУ.

Проектной документацией предусмотрено благоустройство в зоне реконструируемого здания и восстановительное благоустройство в зоне прокладки инженерных сетей.

В зоне проектирования расположены древесно-кустарниковые насаждения, относящиеся к разным периодам развития исторического пространства района. По данным последней инвентаризации преобладают лиственные породы деревьев. В породном составе насчитывается около 20 видов деревьев, из них только 4 вида - хвойные. В непосредственной близости от здания находятся деревья (26шт.), по материалам инвентаризации 2017 г., выполненной филиалом ФГБУ "РОСЛЕСИНФОРГ" "СЕВЗАПЛЕСПРОЕКТ", подлежащие сносу ввиду их неудовлетворительного состояния.

Существующая вертикальная планировка территории сохраняется.

Водоотведение поверхностных вод, в т.ч. с кровли здания, осуществляется в мелиоративную систему Александровского парка (существующую) без увеличения их объема.

Границей проектирования является граница восстановительного благоустройства.

Существующая дорожно-тропиночная сеть парка также не изменяется.

Инженерные сети прокладываются подземно, бесканально, открытым способом.

Проектом предусматриваются следующие мероприятия по восстановлению существующих покрытий: восстановление травяного покрова (в местах открытых траншей), рекультивация существующего газона (в местах движения строительной техники по газонам), восстановление набивных дорожек (в местах открытых траншей).

При восстановлении набивных дорожек восстанавливаются существующие продольный и поперечный (на всю ширину дорожки) профили.

В случае нарушения газонных бровок после движения строительной техники опорные бровки восстанавливаются.

Данные проектные решения не нарушат утвержденный распоряжением КГИОП от 30.06.2017 г. №335-р предмет охраны объекта культурного наследия федерального значения «Александровский парк»: «Объемно-пространственное и планировочное решение: Объемно-пространственная композиция, рельеф, планировочная система, дорожная сеть Александровского парка...

6. Ландшафтный район центральной части парка (Арсенала и Пенсионерских конюшен), включающий большую часть исторической территории Зверинца, сложный в плане, ограниченный Фермской дорогой с севера, дорожкой по восточному берегу Ламских прудов с запада, дорожкой от павильона «Шапель» к Ламским прудам с юга и дорогой вдоль теплиц Верхнего сада и Крестовым каналом с востока;

характеризующийся сочетанием регулярной (система просек, расходящихся от павильона Арсенал) и пейзажной планировки;

преимущественно равнинным рельефом с локальными перепадами (откосы Виттоловского канала, реки Кузьминки, Ламских прудов);

преимущественно закрытыми пространствами (массивы), с открытыми пространствами в восточной части района (поляна с солитерными посадками и ландшафтными группами по западному берегу Крестового канала, луг около Пенсионерских конюшен, включая кладбище лошадей);

аллейные посадки вдоль дорожки по западному берегу крестового канала; дорожная сеть: парковые дорожки и просеки (в том числе: восемь просек, веерно расходящихся от

павильона Арсенал, дорожка от моста Драконов к мосту Большому Ламскому, дорожка по берегу Ламских прудов, дорожка от Ламских прудов к павильону Шапель), их местоположение, покрытие (набивное на щебеночном основании, газоны)».

Раздел 3. Архитектурные решения. Том 3. Архитектурные решения. Шифр 26/10-АР.

На основании задания КГИОП проектной документацией предусмотрены архитектурные решения по реконструкции существующего здания общественного туалета (без изменения объема надземной части: 16,59 × 11,78 м) в границах территории объекта культурного наследия федерального значения «Александровский парк» с устройством в подземной части защитного сооружения ГОиЧС для персонала Императорской фермы; в надземной части – сохранение функции (общественный туалет).

Реконструируемое одноэтажное, кирпичное здания туалета 1971-1972 гг., не являющееся ни объектом культурного наследия, ни историческим зданием демонтируется и монтируется заново с устройством подземной части защитного сооружения гражданской обороны (ЗСГО).

Проектом реконструкции полностью сохраняется существующие объемно-пространственные характеристики здания: габариты в плане и высота здания от земли до карниза, форма кровли и отметка конька.

Данные архитектурные решения не нарушат предмета охраны объекта культурного наследия федерального значения «Александровский парк» утвержденного распоряжением КГИОП от 30.06.2017 г. №335-р, а именно: «Объемно-пространственное и планировочное решение: Объемно-пространственная композиция, рельеф, планировочная система, дорожная сеть Александровского парка...».

Раздел 4. Конструктивные и объемно-планировочные решения. Том 4.1. Конструктивные и объемно-планировочные решения. Шифр 26/10-КР.

На основании задания КГИОП проектной документацией предусмотрены конструктивные решения по реконструкции существующего здания общественного туалета (без изменения объема надземной части) в границах территории объекта культурного наследия федерального значения «Александровский парк» с устройством в подземной части защитного сооружения ГОиЧС для персонала Императорской фермы; в надземной части – сохранение функции (общественный туалет).

Убежище предусмотрено из монолитного железобетона.

Конструктивная схема сооружения – стеновая. Пространственная жесткость защитного сооружения на период строительства и эксплуатации обеспечивается монолитными конструкциями стен, фундаментной плиты, плиты покрытия, а также жестким соединением элементов несущих конструкций.

Характеристика конструктивных элементов убежища:

- фундамент – монолитная железобетонная плита толщиной 300 мм;
- наружные стены толщиной 400 мм, 500мм;
- внутренние стены толщиной 400 мм;
- покрытие убежища толщиной 600 мм;
- покрытие здания прикрытия толщиной 500 мм;

Конструкция покрытия из монолитного железобетона толщиной 600 мм, обеспечивает ослабление радиационного воздействия до допустимого уровня с многократным запасом. Таким образом, все ограждающие конструкции убежища обеспечивают ослабление радиационного воздействия до допустимого уровня.

Согласно требованиям п.4.13 СП 88.13330.2014 «СНиП П-11-77* для убежища проектом предусматривается устройство гидроизоляции в соответствии с требованиями инструкции по проектированию гидроизоляции подземных частей зданий и сооружений.

По железобетонным конструкциям, соприкасающихся с грунтом, гидроизоляция выполняется смесью «Бауберг» или аналогом. Бетонные поверхности основного сооружения утепляются экструдированным пенополистиролом - 50мм

Герметичность помещения убежища обеспечивается установкой защитно-герметических и герметических дверей на входах и выходах из убежища, герметических клапанов, регулирующих задвижек и противовзрывных устройств на системах вентиляции. Пропуск воздуховодов через ограждающие конструкции по линии герметизации осуществляется в соответствии с нормативными требованиями.

Данные конструктивные решения не нарушат элемент предмета охраны, утвержденного распоряжением КГИОП от 30.06.2017 г. №335-р.

Раздел 5. Сведения об инженерном оборудовании, о сетях инженерно-технического обеспечения, перечень инженерно-технических мероприятий, содержание технологических решений. Подраздел 1. Система электроснабжения. Том 5.1.1. Система электроснабжения. Силовое электрооборудование. Электрическое освещение. Внутренние системы. Шифр 26/10-ИОС1.1.

Энергопринимающим устройством является существующее реконструируемое здание общественного туалета с устройством в подземной его части защитного сооружения ГОиЧС.

Основными потребителями электрической энергии являются:

- электроконвектора системы отопления помещений объекта;
- электробойлера и проточный водонагреватель;
- электрооборудование систем вентиляции;
- электрическое освещение и розеточная сеть;
- электроприемники слаботочных систем и системы противопожарной защиты.

Прокладка электросетей предусматривается:

- скрыто в ПВХ трубе в помещениях при прокладке в пустотах несгораемых строительных конструкций под обшивкой со степенью горючести Г1;
- скрыто в штробах стен;
- скрыто в штробах стен при прокладке снаружи здания;

Проектные мероприятия по устройству системы электроснабжения не нарушат утвержденный предмет охраны.

Раздел 5. Сведения об инженерном оборудовании, о сетях инженерно-технического обеспечения, перечень инженерно-технических мероприятий, содержание технологических решений. Подраздел 1. Система электроснабжения. Том 5.1.2. Система электроснабжения. Наружные сети. Шифр 26/10-ИОС1.2.

В соответствии с содержанием ТУ объекту выделяются 2 точки присоединения от разных секций шин РУ-0,4 кВ ТП-90; мощность каждой точки присоединения - 15,0 кВт

Электроснабжение объекта от 2-х независимых источников электроснабжения (разные секции шин трансформаторной подстанции) обеспечивает нормативно требуемую категорию надежности его электроснабжения, как объекта ГОиЧС, – II-ю (вторую)

Предусмотренный тип траншеи для прокладки кабелей: Т-2 (ширина 30 см). Глубина заложения кабельных линий от отметки земли – 0,7 метра, расстояние между внешними оболочками кабелей – более 10 см.

Проектные мероприятия по устройству системы электроснабжения не нарушат утвержденный предмет охраны.

Раздел 5. Сведения об инженерном оборудовании, о сетях инженерно-технического обеспечения, перечень инженерно-технических мероприятий, содержание технологических решений. Подраздел 2. Система водоснабжения. Том 5.2.

Система водоснабжения. Внутренние инженерные системы. Наружные сети. Шифр 26/10-ИОС2.

Проектом предусматривается устройство двух независимых водопроводных вводов В1.1 (для ЗСГО) и В1.2 (для общественного туалета) из полиэтиленовые водонапорных труб ПЭ 100 Ø63x5,8 PN=16 с присоединением к сети водопровода диаметром 160 мм.

Наружное пожаротушение объекта предполагается обеспечивать от существующего пожарного гидранта (кол.201) расположенного на кольцевой внутривозвратной сети коммунального водопровода диаметром 160мм (плм.)

Проектные мероприятия по устройству системы внутреннего водоснабжения не нарушат утвержденный предмет охраны.

Раздел 5. Сведения об инженерном оборудовании, о сетях инженерно-технического обеспечения, перечень инженерно-технических мероприятий, содержание технологических решений. Подраздел 3. Система водоотведения. Том 5.3. Система водоотведения. Внутренние инженерные системы. Наружные сети. Шифр 26/10-ИОС3.

Проектом предусматривается прокладка двух отдельных выпусков канализации К1.1 (для ЗС ГО) и К1.2 (для общественного туалета).

Согласно принятой схеме водоотведения объекта подключение выпусков бытовой канализации Ду110мм из здания предусматривается выполнить в проектируемую внутривозвратную сеть Ду180мм с дальнейшим подключением в существующую наружную сеть бытовой канализации Ø150мм (чуг.), проходящую по территории Александровского парка и находящуюся на балансе у ГМЗ «Царское Село». Точка подключения - кол.193 (чуг.150), далее - через существующую внутривозвратную сеть Императорской фермы по существующему выпуску Ø300мм в сеть бытовой канализации Ø300мм на Фермской дороге, согласно Условиям подключения ГУП «Водоканал СПб» №01121/48-ВО от 17.02.2022г.

Отведение дождевых сточных вод с кровли здания и прилегающей территории предусматривается выполнить по системе наружных водостоков, и далее, по водоотводным полимербетонным лоткам, через пескоуловитель, стоки К2 поступают в открытую канаву существующей мелиоративной системы Александровского парка.

Внутривозвратные сети бытовой канализации отводят бытовые стоки от внутренних сетей из здания в наружную сеть бытовой канализации.

Проектные мероприятия по устройству системы водоотведения не нарушат утвержденный предмет охраны

Раздел 5. Сведения об инженерном оборудовании, о сетях инженерно-технического обеспечения, перечень инженерно-технических мероприятий, содержание технологических решений. Подраздел 4. Отопление, вентиляция и кондиционирование воздуха, тепловые сети. Том 5.4. Отопление, вентиляция. Внутренние инженерные системы. Шифр 26/10-ИОС4.

Система теплоснабжения объекта электрическая и прокладка наружных тепловых сетей проектом не предусмотрена.

Воздуховоды выполняются из оцинкованной стали, прокладываются открыто под потолком кладовой уборочного инвентаря, выводятся через потолок на чердак и подводятся к архитектурно-оформленным шахтам.

Проектом предусмотрена вентиляция помещения убежища по 2-м режимам:

- режим чистой вентиляции П1, при котором требуемый газовый состав и температурно-влажностные параметры воздуха внутри убежища обеспечиваются путем подачи наружного воздуха, очищенного от пыли;

- режим фильтро-вентиляции П2, при котором подаваемый в убежище наружный воздух, кроме того, должен очищаться от газообразных и аэрозольных средств массового поражения.

Проектные мероприятия по устройству системы отопления, вентиляции и кондиционирования воздуха не нарушат утвержденный предмет охраны.

Раздел 5. Сведения об инженерном оборудовании, о сетях инженерно-технического обеспечения, перечень инженерно-технических мероприятий, содержание технологических решений. Подраздел 5. Сети связи. Том 5.5. Сети связи. Внутренние системы. Наружные сети. Шифр 26/10-ИОС5.

Согласно СП 88.13330.2014 разделом предусматривается оборудование защитного сооружения гражданской обороны:

- 1) телефонной связью с подключением к объектовой АТС (п.12 СП 88.13330.2014);
- 2) абонентским громкоговорителем, устанавливаемым в помещении «Комната связи», подключенным к городской сети проводного вещания. Для резервирования проводного вещания предусмотрен радиоприемник;
- 3) громкоговорителями местной системы оповещения (п.12 СП 88.13330.2014);
- 4) сигнальными устройствами при открывании дверей всех входов и выходов в ЗС ГО по мирному времени (п.5.4.13 СП88.13330.2014)

- 5) переговорными устройствами в тамбур-шлюзах (п.5.4.13 СП88.13330.2014).
- 6) системой пожарной сигнализации, т.к. в мирное время предусматривается электроотопление помещений ЗС ГО и в соответствии с заданием на проектирование.

Проектные мероприятия по устройству системы сетей связи эвакуацией не нарушат утвержденный предмет охраны.

Раздел 5. Сведения об инженерном оборудовании, о сетях инженерно-технического обеспечения, перечень инженерно-технических мероприятий, содержание технологических решений. Подраздел 6. Технологические решения. Том 5.6. Технологические решения ЗСГО. Шифр 26/10-ИОС6.

Объект представляет собой встроенное заглубленное защитное сооружение гражданской обороны (ЗС ГО) вместимостью 50 укрываемых.

В составе ЗСГО согласно СП 88.13330.2014, Раздел 5 «Объемно-планировочные и конструктивные решения убежищ» и Раздел 6а «Объемно-планировочные и конструктивные решения укрытий», предусматриваются помещения для укрытия наибольшей работающей смены, продолжающих свою деятельность в период мобилизации и военное время и нетранспортабельных больных:

- помещение для укрываемых;
- помещение санитарного поста;
- комната связи;
- помещение фильтровентиляционной (ФВП);
- помещение для хранения продовольствия;
- электрощитовая;
- санитарные узлы;
- тамбуры и тамбур-шлюзы;

Из убежища предусмотрено два входа/выхода, каждый из которого может использоваться, как аварийный выход.

Высота помещений убежища от отметки пола до выступающих конструкций перекрытия составляет 2,6 м.

Разработанные в проектной документации технологические решения не нарушат утвержденный предмет охраны.

Раздел 6. Проект организации строительства. Том 6. Проект организации строительства. Шифр 26/10-ПОС.

Согласно СП 48.13330.2011 для нормального производства работ в подготовительный период должно быть выполнено обустройство бытовых помещений, временных инженерных сетей, обеспечение строительной площадки противопожарным инструментом и инвентарем.

Во время производства работ обеспечивается возможность проезда пожарных автомашин ко всем существующим зданиям и сооружениям.

Бытовые помещения располагаются в инвентарных вагон-бытовках за пределами опасной зоны работающих механизмов на твердом покрытии.

Складирование строительных материалов и конструкций предполагается на открытых площадках территории строительства на твердом покрытии и на удаленных базах подрядчиков.

Складирование строительных материалов и изделий предусматривается с соблюдением норм и требований техники безопасности и СанПиН 2.2.3.1384-03.

Предусмотрен запрет на складирование строительных материалов на газонах, а также на расстоянии ближе 2,5 м от дерева и 1,5 м от кустарников. Складирование горючих материалов производится не ближе 10 м от деревьев и кустарников.

Деревья, находящиеся на территории строительства, ограждаются сплошными щитами высотой 2 м. Щиты располагаются треугольником на расстоянии не менее 0,5 м от ствола дерева, а также устраивается деревянный настил вокруг ограждающего треугольника радиусом 0,5 м. Кусты должны быть защищены деревянными укрытиями.

Временная дорога на строительной площадке выполняется из ж/б дорожных плит. Все сооружения стройплощадки, включая площадки для складирования, устанавливаются также на основания из ж/б дорожных плит. На территории строительной площадки применяются ж/б дорожные плиты с 5-ти кратной оборачиваемостью.

Поскольку трассировка инженерных сетей предусмотрена преимущественно по парковой зоне, расстояние от края котлованов и траншей до зеленых насаждений составляет: не менее 2 м до деревьев с диаметром ствола 15 см, не менее 3 м до деревьев с диаметром ствола 15-40 см, не менее 5 м до деревьев с диаметром ствола более 40 см. До кустов расстояние предусматривается не менее 1,5 м.

В местах прокладки инженерных сетей открытым способом снимается верхний слой почвы (дёрн) с последующим устройством нового газона. Ширина "коридора" для снятия дерна предусматривается на 2 м больше, чем ширина траншеи, т.е. ширина верха траншеи + по 1 м с каждой стороны от траншеи. На ширину 1 м по сторонам от выемки дёрна в местах возможного вытаптывания предусматривается рекультивация.

До начала восстановления нарушенного при строительных работах благоустройства необходимо выполнить обратную засыпку траншей и котлованов с послойной трамбовкой пневматическими, моторными, электрическими трамбовками, а также методом виброуплотнения.

Строительные работы планируется производить щадящими методами вручную или с применением ручного инструмента. При производстве работ не применяются машины и механизмы, создающие повышенный уровень вибрации.

В проекте организации строительства разработаны мероприятия, обеспечивающие защиту зеленых насаждений, попадающих в зону производства работ. Деревья и кустарники ценных пород, не подлежащие вырубке, на весь период производства работ огораживаются подрядчиком временными защитными ограждениями, обеспечивающими сохранность кроны и корневой системы.

Восстановление нарушенного благоустройства комплекса и вне границ производства работ предусмотрено по факту нарушения.

Представленные в проекте организации строительства решения и мероприятия учитывают требования по обеспечению сохранности объекта культурного наследия и соответствуют комплексу работ по сохранению объекта культурного наследия, предлагаемых проектной документацией.

Раздел 8. Перечень мероприятий по охране окружающей среды. Том 8. Перечень мероприятий по охране окружающей среды. Шифр 26/10-ООС.

Проектом предусмотрены мероприятия по охране и рациональному использованию земельных ресурсов:

- производство работ только в границах отведенного под строительство участка;
- недопущение захламления территории строительства мусором, отходами;
- использование строительных машин, имеющих минимальное давление на подстилающие грунты;
- восстановление плодородного слоя почвы после проведения строительных работ;
- внесение минеральных и органических удобрений, восстановление травянистой растительности.

В целях уменьшения воздействия на атмосферных воздух предусмотрены следующие мероприятия по охране окружающей среды, учтенные в разделе:

- применение строительной техники современного производства позволит снизить количество выбросов загрязняющих веществ в атмосферу;
- увлажнение открытых складов сыпучих материалов водой, позволит исключить пыление;

- режим одновременности работы строительной техники, что позволит сократить максимально-разовые выбросы в атмосферу;
- режим работы стройтехники (с 7-23 часов) позволит в целом снизить валовый выброс веществ;
- запрещается оставлять без надзора машины, транспортные средства и другие средства механизации с работающим (включенным) двигателем.

В качестве мероприятий по охране водных ресурсов проектом предусмотрено:

- в качестве питьевой воды на время проведения строительных работ использовать бутилированную воду;
- строительные материалы завозятся на территорию в закрытых машинах, складироваться на специальные площадки, исключающие возможность размыва ливневыми и талыми водами;
- стоянка и движение техники предусмотрено только по дорогам, имеющим твердое покрытие из плит.

Для снижения опасного воздействия образующихся отходов предусматриваются следующие мероприятия:

- применение современных строительных и дорожных материалов, отвечающих санитарно-гигиеническим и экологическим нормативам;
- бытовые и строительные отходы должны собираться в закрытые металлические контейнеры и вывозиться на лицензированное предприятие по размещению и переработке отходов;
- запрещается сжигание отходов на стройплощадке;
- временное хранение строительных отходов осуществляется на стройплощадке на твердом покрытии в закрытых контейнерах.

Предусмотренные проектом мероприятия по защите земельных, водных ресурсов, воздушного пространства, позволяют предотвратить вредное воздействие на окружающую среду при производстве строительных работ и эксплуатации объекта.

Раздел 9. Мероприятия по обеспечению пожарной безопасности. Том 9. Мероприятия по обеспечению пожарной безопасности. Шифр 26/10-ПБ.

Система обеспечения пожарной безопасности включает в себя систему пожарной сигнализации и оповещения о пожаре, комплекс организационно-технических мероприятий по обеспечению пожарной безопасности.

В соответствии с требованиями Федерального закона от 22 июля 2008 года N 123-ФЗ и ГОСТ 12.1.004-91 «Пожарная безопасность. Общие требования» в основу обеспечения

пожарной безопасности проектируемого объекта заложен системный комплекс организационных мероприятий и технических средств, направленных на предотвращение пожара, воздействия на людей опасных факторов пожара и ограничение ущерба от него, обеспечивающий:

- предотвращение пожара;
- ограничение распространения пожара;
- обеспечение безопасной эвакуации людей;
- противопожарной защиты техническими средствами пожарной безопасности;
- организационно-технические мероприятия по предотвращению пожара в процессе эксплуатации здания.

С целью предотвращения пожаров на проектируемом объекте предусмотрено:

- обработка антипиренами материалов, вновь устраиваемых и существующих строительных конструкций;
- ограничение использования горючих отделочных материалов;
- использование пожаробезопасного оборудования и изделий в отдельных помещениях и др.

Система противопожарной защиты здания включает в себя:

- оборудование помещений автоматическими установками пожаротушения и автоматической пожарной сигнализации адресного типа;
- устройство противопожарных преград;
- обеспечением частей и помещений проектируемого объекта эвакуационными выходами для обеспечения эвакуации людей из здания до наступления опасных факторов пожара;
- оповещение людей о пожаре;
- применение первичных средств пожаротушения;
- обеспечение действий пожарных подразделений по проведению аварийно-спасательных работ и тушению пожара.

Мероприятия по обеспечению пожарной безопасности разработаны с целью обеспечения сохранности объекта культурного наследия.

Раздел 10. Мероприятия по обеспечению доступа инвалидов. Том 10. Мероприятия по обеспечению доступа инвалидов. Шифр 26/10-ОДИ.

При решении вопросов обеспечения доступности здания для маломобильных групп населения учитывались требования следующих нормативных документов:

- СП 59.13330.2012. Доступность зданий и сооружений для маломобильных групп населения. Актуализированная редакция СНиП 35-01-2001;
- СП 31-102-99. Требования доступности общественных зданий и сооружений для инвалидов и других маломобильных посетителей;
- СП 118.13330.2012. Общественные здания и сооружения. Актуализированная редакция СНиП 31-06-2009;
- СП 136.13330.2012. Здания и сооружения. Общие положения проектирования с учетом доступности для маломобильных групп населения.
- СП 138.13330.2012 «Общественные здания и сооружения, доступные маломобильным группам населения».

Проектом предусмотрены мероприятия, обеспечивающие беспрепятственное, безопасное и удобное передвижение МГН по участку к доступным входам в здание туалета.

Пути передвижения, как на территории парка, так и в зоне туалета имеют твердое покрытие, что обеспечивает условия беспрепятственного, безопасного и удобного передвижения МГН по участку к доступным для них входам в здание. На расстоянии не менее 0,8 м от входа устраивается тактильная полоса шириной 0,5-0,6 м.

Входы в здание осуществляется практически с отметки земли. Разница в тометках не превышает 0,014м (что соответствует п. 6.1.5 СП 59.13330.2016). В связи с этим входные пандусы не предусматриваются.

Проектом предусмотрена идентификация доступных для МГН элементов зданий и территории символами доступности.

Данные мероприятия не нарушат утвержденный предмет охраны.

Раздел 10.1. Перечень мероприятий по обеспечению соблюдения требований энергетической эффективности и требований оснащенности зданий, строений, сооружений приборами учета используемых энергетических ресурсов. Том 10.1. Перечень мероприятий по обеспечению соблюдения требований энергетической эффективности и требований оснащенности зданий, строений, сооружений приборами учета используемых энергетических ресурсов. Шифр 26/10-ЭЭ.

Проектной документацией предусмотрены следующие мероприятиями по обеспечению соблюдения требований энергетической эффективности:

- утепление чердачных перекрытий и перекрытий техподполья зданий слоем теплоизоляции.
- используемые нагревательные приборы - с термовентильями и термоэлементами.

- для регулирования системы отопления на стояках и ветках устанавливаются автоматические балансировочные клапаны;
- для экономии тепла в приточно-вытяжной установке П1 в здании «литера В» использован рекуператор тепла на промежуточном теплоносителе. Тепло вытяжного воздуха переносится в приточный воздух через жидкость, и таким образом осуществляется подогрев приточного воздуха;
- транзитные воздуховоды и трубопроводы прокладываются в теплоизолирующем кожухе.
- все вентиустановки оборудуются системами автоматического регулирования.
- рациональное использование воды и энергии достигается исполнением требований СНиП 3.05.04-85 на этапе СМР.

В целях экономии электроэнергии применяются следующие мероприятия:

- применение для сети освещения светильников с люминесцентными лампами;
- компенсация реактивной мощности;
- автоматическое включение и отключение светильников наружного освещения в зависимости от таймера времени;
- применением раздельного включения искусственного освещения в помещениях с количеством светильников более 4-х.

В проектной документации также разработаны мероприятия по энергоэффективности отопления, вентиляции, водоснабжения и водоотведения, по рациональному и экономному использованию электроэнергии.

Данные мероприятия не нарушат утвержденный предмет охраны.

Раздел 10.2. Требования к обеспечению безопасной эксплуатации зданий, сооружений. Том 10.2. Требования к обеспечению безопасной эксплуатации зданий, сооружений. Шифр 26/10- ТБЭ.

Мероприятия по обеспечению безопасной эксплуатации здания представляет собой комплекс работ по контролю за техническим состоянием здания в целом и отдельных элементов, техническому обследованию, в том числе поддержанию работоспособности и исправности, текущему ремонту, наладке, регулировке, подготовке к сезонной эксплуатации отдельных элементов здания, осуществляемых в соответствии с нормативными требованиями по эксплуатации.

Здания запроектированы таким образом, чтобы предупредить риск получения травм людьми, работающими в нем и посетителям при передвижении внутри и около здания, при входе и выходе из здания.

Техническая эксплуатация зданий должна обеспечивать:

- нормальные условия для работы размещенного в них оборудования и деятельности работников предприятий;
- сохранность и долговечность всех конструктивных элементов зданий и сооружений;
- соблюдение противопожарных и санитарных требований и требований техники безопасности.

При эксплуатации здания в целях его безопасности необходимо осуществлять общие и частные осмотры. Общие два раза в год - весной и осенью, внеочередные осмотры - после воздействия явлений стихийного характера или аварий, связанных с производственным процессом, частичные - по необходимости.

Результаты осмотров здания документируются в журнале технической эксплуатации здания с указанием состояния элементов конструкций и инженерных систем и принятых мерах и сроках по устранению обнаруженных повреждений и нарушений.

При обнаружении дефектов или повреждений строительных конструкций здания необходимо привлекать специализированные организации для оценки технического состояния и инструментального контроля состояния строительных конструкций и инженерных систем с составлением заключений и рекомендаций по дальнейшей эксплуатации здания.

В разделе даны рекомендации по технической эксплуатации здания в течение всего периода его использования по назначению.

Данные мероприятия направлены на сохранение утвержденного предмета охраны.

Раздел 12. Иная документация в случаях, предусмотренных федеральными законами. Том 12.1. Перечень мероприятий по гражданской обороне, мероприятия по предупреждению чрезвычайных ситуаций природного и техногенного характера. Шифр 26/10-ГОЧС.

Проектируемый объект в соответствии с Постановлением Правительства РФ от 16.08.2016 г. № 804 «Об утверждении Правил отнесения организаций к категориям по гражданской обороне в зависимости от роли в экономике государства или влияния на безопасность населения» и приказом МЧС России от 28.11.2016 №632 «Об утверждении показателей для отнесения организаций к категориям по гражданской обороне», подлежит к категории по ГО. Категория объекта по ГО – ОВ.

В соответствии с приложением к заданию на проектирование, выданным Главным управлением МЧС России по городу Санкт-Петербургу от 25.05.2019 за № 6625-5-1-4, СП 165.1325800.2014, СП 264.1325800.2016, объект расположен на территории города Санкт-Петербург и находится в следующих зонах, возможных опасностей:

- в зоне световой маскировки (п.4.5 СП 264.1325800.2016);
- в зоне возможных сильных разрушений при воздействии обычных средств поражения;
- вне зоны возможного радиоактивного загрязнения;
- вне зоны возможного химического заражения;
- вне зоны катастрофического затопления.

Проектом предусматриваются следующие мероприятия световой маскировки: в режиме частичного затемнения освещенность входов в здания снижается путем выключения части светильников или замены ламп на менее мощные; в режиме ложного освещения (ЛО) все наружное освещение примыкающей территории ЗС ГО выключается полностью.

В соответствии с Исходными данными и требованиями (Приложение А) и Приложением А СП 165.1325800.2014, территория размещения объекта проектирования не попадает в зону возможного радиоактивного загрязнения. Ввиду отсутствия сведений о попадании объекта в зону возможного радиоактивного заражения, введение режимов радиационной защиты на рассматриваемой территории проектом не предусматривается.

Для защиты производственных фондов объекта проектирования при воздействии по ним современных средств поражения, проектом предусматривается выполнение минимально необходимых требований к зданиям и сооружениям, а именно:

- обеспечение механической безопасности;
- обеспечение пожарной безопасности;
- обеспечение безопасности при опасных природных процессах и явлениях и (или) техногенных воздействиях;
- обеспечение безопасности для пользователей зданий и сооружений.

С учетом положений СП 165.1325800.2014, территория объекта проектирования не попадет в границы зон возможного радиоактивного загрязнения (заражения).

Объект проектирования в составе ГМЗ «Царское село» продолжает функционирование в период мобилизации и в военное время.

В качестве наиболее вероятных происшествий, в результате которых может сложиться чрезвычайная ситуация техногенного характера на проектируемом объекте и за его пределами, рассматриваются следующие: пожар в зданиях и сооружениях объекта; аварии на инженерных сетях.

Согласно материалам проектной документации, потенциально опасные объекты на территории проектируемого объекта отсутствуют.

Разработанные в проектной документации инженерно-технические мероприятия позволяют обеспечить устойчивое функционирование объекта при чрезвычайных ситуациях природного и техногенного характера.

Мероприятия по гражданской обороне, мероприятия по предупреждению чрезвычайных ситуаций природного и техногенного характера здания не нарушат утвержденного предмета охраны.

Раздел 12. Иная документация в случаях, предусмотренных федеральными законами. Том 12.2. Обеспечение сохранности объекта культурного наследия. Шифр 26/10-ОСОКН

В томе указаны сведения о земельном участке, его местоположении, разрешенном режиме использования, непосредственной взаимосвязи (наличии общих границ) с территорией объекта культурного наследия, особенностях рельефа, грунтов и других факторов, влияющих на оценку воздействия запроектированных работ на объекте культурного наследия.

В томе приведены сведения об основных объемно-пространственных, конструктивных и технологических решений объекта реконструкции, особенностях функционирования, благоустройстве.

В томе указаны краткие сведения о техническом состоянии объекта культурного наследия.

В томе приведены сведения об объектах культурного наследия непосредственно взаимосвязанных (примыкающих) к границам участка проектирования с указанием расстояния до них от границ участка производства работ.

При работах по реконструкции существующего строения общественного туалета (без изменения объема надземной части) с устройством в подземной части защитного сооружения ГО и ЧС, подвижка грунтового массива планируется незначительной.

Поскольку проектной документацией предусматривается реконструкция строения общественного туалета, расположенного хотя и в границах территории объекта культурного наследия федерального значения «Александровский парк», расположенного по адресу: Санкт-Петербург, г. Пушкин, Дворцовая ул., 2., но на значительном расстоянии от зданий - объектов культурного наследия входящих в состав объекта культурного наследия федерального значения «Александровский парк» (49 м до ближайшего здания - литера Б в составе объекта культурного наследия федерального значения «Ферма», то геотехнические расчеты не производились.

В томе указана оценка воздействия принятых проектных решений, а также запроектированных работ в зоне влияния на объект культурного наследия, обоснованная расчетами или требованиями нормативных документов.

В томе указана оценка воздействия на объект культурного наследия технологии и организации производства работ с учетом сведений о методах ведения работ, использования машин и механизмов, организации строительной площадки с учетом проезда строительной техники.

В томе указано отсутствие необходимости в компенсирующих мероприятиях по результатам комплексной оценки влияния выполняемых работ.

В соответствии с МДС 13-5.2000 «Правила создания, охраны и содержания зеленых насаждений в городах Российской Федерации», а также Федеральным законом "Об объектах культурного наследия (памятниках истории и культуры) народов Российской Федерации" от 25.06.2002 N 73-ФЗ проектом предусмотрено при производстве строительно-монтажных работ вблизи существующих деревьев ограждение деревьев, находящиеся на территории строительства, сплошными щитами высотой 2 м. Кусты также защищаются деревянными укрытиями.

Щиты располагать треугольником на расстоянии не менее 0,5 м от ствола дерева, а также устраивать деревянный настил вокруг ограждающего треугольника радиусом 0,5 м - не складировать строительные материалы и не устраивать стоянки машин и автомобилей на газонах, а также на расстоянии ближе 2,5 м от дерева и 1,5 м от кустарников.

С машинистами кранов предусмотрен дополнительный инструктаж о строгом соблюдении границ опасной зоны кранов. Не допускается перенос груза краном и работа стрелы крана над объектами культурного наследия.

В процессе производства работ планируется использовать строительные машины и механизмы с минимальным уровнем динамических и вибрационных воздействий, применяя щадящие технологические режимы, минимизирующие динамические воздействия на грунт и обеспечивающие сохранность структуры грунтов основания и конструкций соседней застройки.

В целях снижения техногенного воздействия используется парк строительных машин и механизмов, имеющих минимально возможное удельное давление ходовой части на подстилающие грунты.

Для сохранения и дальнейшей безаварийной эксплуатации объектов культурного наследия, расположенных в непосредственной близости от площадки строительного производства, предусмотрена организация геотехнического и динамического мониторинга за техническим состоянием конструкций объектов культурного наследия.

К основным критериям изменения технического состояния объектов культурного наследия, при достижении которых требуется остановка строительного-монтажных работ и приглашение представителей ГАСН и КГИОП на площадку строительства для принятия решения о дальнейшем порядке строительства, относятся: появление новых трещин на конструкциях объектов культурного наследия; раскрытие старых трещин, которое фиксируется по техническому состоянию маячков, установленных до начала производства работ; достижение 80% от предельно допустимых осадок (предельных дополнительных деформаций основания фундаментов) объекта культурного наследия – 10 мм (для категории технического состояния II – работоспособного в соответствии с Приложением А Таблица А1. и Приложением Ж. Таблица Ж1. ГОСТ 56198-2014. Мониторинг технического состояния объектов культурного наследия. Недвижимые памятники).

В случае наличия одного из указанных критериев предусмотрена немедленная приостановка работ на объекте.

В том же делается вывод о том, что при выполнении предусмотренных в проектной документации проектных решений и специальных мероприятий, а также технологий и особенностей организации производства работ, не окажет недопустимое негативное влияние на объект культурного наследия.

Реконструкция существующего здания общественного туалета не окажет прямого воздействия на объект культурного наследия. Предполагаемые работы по реконструкции существующего здания общественного туалета без изменения объемно-пространственного решения надземной части не нарушат визуальное восприятие объектов культурного наследия.

Раздел 12. Иная документация в случаях, предусмотренных федеральными законами. Подраздел 2. Инженерные изыскания. Том 12.3.1. Технический отчет по результатам инженерно - геологических изысканий.

Инженерно-геологические изыскания были проведены специалистами ЗАО «УССР» в период с 16.11.2020 г. по 05.12.2020 г.

Инженерно-геологические условия на площадке относятся ко II категории сложности, согласно приложению А СП 47.13330.2016.

В геологическом строении участка до глубины 10,0 м принимают участие: современные четвертичные образования, представленные почвенно-растительным слоем (pdIV) и техногенными грунтами (tIV), верхнечетвертичные ледниковые отложения (gIII), залегающие на элювиальных нижнеордовикских отложениях (eO1).

Современные четвертичные образования (QIV)

Почвенно-растительный слой (pdIV), мощностью 0,2 м, абсолютные отметки подошвы 64,60 м.

Техногенные отложения (t IV)

Насыпные грунты: супеси и пески коричневые, со щебнем, с растительными остатками, со строительным мусором (обломки кирпичей, древесины). Мощность составляет 0,6-1,0 м.

Подошва слоя залегает на глубинах 0,8-1,0 м, на абсолютных отметках 62,30-64,00 м.

Верхнечетвертичные отложения (QIII)

Ледниковые отложения (gIII) представлены суглинками твердыми и супесями пластичными, с линзами песка пылеватого и мелкого, с валунами, гравием и галькой, гранитов, со щебнем и дресвой известняка.

Общая мощность ледниковых отложений составляет от 2,0 м до 4,4 м.

Нижнеордовикские отложения (O1)

Элювиальные отложения (eO1) представлены щебенисто-дресвяными грунтами известняка, серовато-желтыми, с суглинисто-супесчаным заполнителем, твердой консистенции, с прослоями выветрелых до состояния песка известняков и алевролитов. Отложения залегают на глубине 5,2 м, на абсолютной отметке 59,60 м, вскрыты до глубины 10,0 м, до абсолютной отметки 54,80 м. Вскрытая мощность 4,8 м.

По результатам камеральной обработки на изучаемой территории до глубины 10,0 м в соответствии с ГОСТ 25100-2011 с учетом возраста, генезиса, номенклатурного вида грунтов, слагающих участок, выделено 4 инженерно-геологических элемента (ИГЭ):

Современные четвертичные образования (QIV):

Почвенно-растительный слой (pd IV).

Техногенные отложения (t IV)

ИГЭ-1 – Насыпные грунты: супеси и пески коричневые, со щебнем, с растительными остатками, со строительным мусором (обломки кирпичей, древесины). В соответствии с ГОСТ 25100-2011 относятся к практически непучинистым грунтам.

Верхнечетвертичные отложения (QIII)

Ледниковые отложения (gIII): ИГЭ-2 – Суглинки легкие, пылеватые, серовато-коричневые, серовато-зеленые, твердые, с прослоями полутвердых, с линзами песка пылеватого и мелкого, с валунами, гравием и галькой гранитов до 30%, со щебнем и дресвой известняка. В соответствии с СП 22.13330.2016 относятся к практически непучинистым грунтам. По результатам статического зондирования среднее удельное сопротивление грунта под конусом зонда $q_c \approx 6,0$ МПа. ИГЭ-3 – Супеси пылеватые,

серовато-коричневые, пластичные, с гравием и галькой, со щебнем и дресвой известняка до 10 %. В соответствии с СП 22.13330.2016 относятся к практически непучинистым грунтам.

Нижнеордовикские отложения (О1)

Элювиальные отложения (еО1)

ИГЭ-4 – Щебенисто-дресвяные грунты известняка, серовато-желтые, с суглинисто-супесчаным заполнителем, твердой консистенции, с прослоями выветрелых до состояния песка известняков и алевролитов.

В гидрогеологическом отношении рассматриваемый участок характеризуется наличием двух водоносных горизонтов подземных вод.

Первый водоносный горизонт грунтовых вод является безнапорным, приурочен к ледниковым супесям (ИГЭ-3) и линзам песков в ледниковых суглинках (ИГЭ-2).

В период производства работ в декабре 2020 г. уровень подземных вод первого водоносного горизонта зафиксирован на глубинах 1,5-1,7 м, на абсолютных отметках 62,60-63,10 м.

Второй водоносный горизонт является напорным, приурочен к элювиальным нижнеордовикским отложениям (ИГЭ-4). Уровень появления подземных вод второго водоносного горизонта отмечается на глубинах 3,1-5,2 м, на абсолютных отметках 59,60-61,10 м, уровень установления – на глубинах 1,5-1,7 м, на абсолютных отметках 62,60-63,10 м. Величина напора составляет 0,5-3,5 м.

Питание подземных вод производится за счет атмосферных осадков и утечек из инженерных коммуникаций, разгрузка – в близлежащие водотоки.

Амплитуда сезонных колебаний уровня составляет около 1,5 м (по материалам режимных наблюдений ПГО «Севзапгеология»). Во времена сезонного снеготаяния и обильного выпадения осадков следует ожидать подъема уровня подземных вод до глубин 0,0-0,2 м, до абсолютных отметок 63,20-64,80 м.

По результатам химического анализа водных вытяжек из грунтов, проведенного в декабре 2020 г. (текстовое приложение 10), в соответствии с таблицами В.1 и В.3, В.4 СП 28.13330.2017, по отношению к бетону нормальной проницаемости грунты неагрессивны.

В соответствии с ГОСТ 9.602-2005, грунты характеризуются высокой коррозионной агрессивностью по отношению к свинцовой и к алюминиевой оболочкам кабеля.

В соответствии с ГОСТ 9.602-2016 грунты также обладают средней коррозионной агрессивностью к стали.

Инженерно-геологические изыскания проведены в достаточном объеме.

Рекомендации по результатам инженерно-геологических изысканий направлены на сохранение объекта культурного наследия и были учтены при разработке проектной документации.

Раздел 12. Иная документация в случаях, предусмотренных федеральными законами. Подраздел 2. Инженерные изыскания. Том 12.3.2. Технический отчет по результатам инженерно-экологических изысканий.

Инженерно-экологические изыскания были проведены в ноябре-декабре 2018 г. специалистами ЗАО «УССР» в соответствии с СП 11-102-97 «Инженерно-экологические изыскания для строительства» и СНиП 11-02-96 «Инженерные изыскания для строительства».

При маршрутном обследовании участка осуществлен обход территории с целью уточнения ландшафтных условий, выявления возможных источников загрязнения почв, грунтов, атмосферного воздуха, выявления фактических визуальных признаков загрязнения территории (наличия пятен мазута, химикатов, нефтепродуктов, несанкционированных свалок бытовых отходов, источников резкого химического запаха) на участке не отмечено.

В процессе проведенного маршрутного обследования участка района работ не были выявлены локальные скопления бытового и строительного мусора.

Обнаруженные концентрации определяемых загрязняющих веществ не превышают гигиенические нормативы ГН 2.1.6.1338-03 «Предельно допустимые концентрации (ПДК) загрязняющих веществ в атмосферном воздухе населенных мест», ГН 2.1.6.1983-05 «Предельно допустимые концентрации (ПДК) загрязняющих веществ в атмосферном воздухе населенных мест» (Доп. № 2 к ГН 2.1.6.1338-03).

На основании проведенных исследований установлено, что почва на территории исследования относится по:

- по санитарно-химическому обследованию в соответствии с СанПиН 2.1.71287- 03 «Санитарно-эпидемиологические требования к качеству почвы» к категории «Допустимая» и «Чистая»;
- по суммарному коэффициенту загрязнения (Z_c) к категории «Допустимая», «Умеренно опасная»;
- по санитарно-бактериологическому, паразитологическому и энтомологическому обследованию в соответствии с СанПиН 2.1.71287-03 «Санитарно- эпидемиологические требования к качеству почвы» к категории «Чистая»;

- по токсикологическому анализу в соответствии с СП 2.1.7.2570-10 «Изм. №1 в СП 2.1.7.13862570- 10 «Санитарные правила по определению класса опасности токсичных отходов производства и потребления» к категории мало опасный (IV класс);
- по токсикологическому анализу в соответствии с «Критериями отнесения опасных отходов к классу опасности для окружающей природной среды»

Инженерно- экологические изыскания проведены в достаточном объеме.

Рекомендации по результатам инженерно- экологических изысканий направлены на сохранение объекта культурного наследия и были учтены при разработке проектной документации.

Раздел 12. Иная документация в случаях, предусмотренных федеральными законами. Подраздел 2. Инженерные изыскания. Том 12.3.3. Технический отчет по результатам инженерно-геодезических изысканий.

Инженерно-геодезические изыскания были проведены с 13.11.2020 по 14.11.2020 специалистами ЗАО «УССР» с целью рекогносцировки участка выполнения изысканий (осмотр местности изыскательских работ; визуальная оценка местности; обследование ближайших геодезических пунктов и т.д.); создание съемочного обоснования; натурного обследования подземных сетей инженерных коммуникаций; определения положения и глубины залегания подземных трубопроводов и кабелей, создание цифрового топографического плана масштаба 1:500 с высотой сечения рельефа 0.5м..

Топографическая съёмка в масштабе 1:500 с сечением рельефа через 0,5 метра производилась RTK методом с применением геодезической спутниковой аппаратуры PrinCe i80, обеспечивающей точность измерения в плане (10 мм + 1 мм/км) и по высоте (20 мм + 1 мм/км) от сети дифференциальных геодезических станций (ДГС).

Инженерно- геодезические изыскания проведены в достаточном объеме.

Рекомендации по результатам инженерно- геодезических изысканий направлены на сохранение объекта культурного наследия и были учтены при разработке проектной документации.

Раздел 12. Иная документация в случаях, предусмотренных федеральными законами. Подраздел 2. Инженерные изыскания. Том 12.3.4. Отчет по результатам инженерно-технических исследований конструкций.

В апреле 2021 г. специалисты ООО «ПГ «РИЕДЕР» по заданию заказчика на основании задания КГИОП провели визуальное и инструментальное исследование основных строительных конструкций здания туалета.

Фундамент.

Фундамент здания выполнен “хозспособом” с применением всевозможных различных материалов (не крупных валунов, глиняных и силикатных кирпичей), связанных цементно-песчаным раствором. Возможно наращивание старого валунного фундамента до существующей отметки.

Поверх фундамента выполнен цоколь по всему периметру здания из одного ряда пиленого Путиловского камня. Цоколь западает в кирпичную кладку по всему периметру на величину 25-30 мм.

На основании вышеизложенного, состояние фундамента можно принять как ограниченно работоспособное.

Полы здания.

Полы в помещениях кафельные имеют сколы и утраты кафельной плитки. В коридоре средней части здания отсутствуют. Повсеместно завалены боем кирпичных перегородок, плитки и мусором. Полы вблизи стены по оси 1 проломлены и захлаплены мусором.

На основании всего перечисленного выше можно установить, что полы находятся в аварийном состоянии.

Стены здания и перегородки.

Стены здания за время эксплуатации получили ряд значительных повреждений: в стене по оси Б возникла трещина 5 – 8 мм со сдвигом вблизи угла Б/2; в верхней части стены по оси 2 слева от дверного проема трещина раскрытием 20 - 50 мм со смещением всей кладки на 50 - 60 мм (предположительно, от механического воздействия - навала тяжелого автотранспорта); в верхней части стены по оси 2 справа от дверного проема трещина 0,5 – 3 мм с расширением кверху (слом массива стены);

К менее значительным дефектам следует отнести: стена по оси 1 и часть стены по оси Б окрашены красной краской. Кирпичная кладка в зоне перемычки над центральным оконным проемом провисла. Образовалась горизонтальная трещина по шву кирпичной кладки раскрытием 5 – 18 мм; в стене по оси Б провисание кирпичной кладки с раскрытием швов над оконными проемами; в стене по оси А вокруг дверного проема следы от конструкций козырька. Козырек утрачен. Местное разрушение кирпичей декоративного пояса у дверного проема; карнизы подоконного пояса повсеместно повреждены; стены изнутри утратили 60 – 80% облицовки кафельной плиткой; кирпичные перегородки изнутри имеют отслоения и утраты штукатурного слоя; все оконные и дверные заполнения отсутствуют; все сантехническое оборудование разрушено, либо отсутствует; кирпичные перегородки на неполную высоту помещения (кирпичные выгородки) разрушены.

Исходя из перечисленного можно установить, что стены и перегородки находятся в аварийном состоянии.

Чердачное перекрытие.

Чердачное перекрытие выполнено по металлическим балкам. Межбалочное заполнение - плитами БПР. Наблюдается видимый провис балок перекрытия, следы долговременных протечек с размыванием побелки и вымыванием штукатурных слоев между плитами. Раскрытие швов между плитами и металлическими балками позволяет предположить, что через чердачное перекрытие передалось механическое воздействие, приведшее к вылому стены по оси 2 наружу.

Исходя из перечисленного можно установить, что чердачное перекрытие находится в недопустимом состоянии.

Стропильная система.

Стропильная система здания состоит из деревянных элементов (бруса, досок), выполнена “хозспособом”, находится заглушенном состоянии – без возможности доступа до деревянных элементов. Невозможно обработать их антисептиком и антипиреном.

По результатам обследования, стропильная система находится в недопустимом состоянии.

Кровельное покрытие.

Кровельное покрытие здания выполнено из листовой кровельной стали. Слуховые объект культурного наследия не выполнены. Водосток неорганизованный с недостаточным отлетом от поверхности стен. На кровельное покрытие опускаются и лежат ветви стоящих рядом деревьев.

Элементы кровельного покрытия и системы водоотведения здания находятся в недопустимом состоянии.

Визуальное и инструментальное обследование основных строительных конструкций и отделки здания выполнено в достаточном объеме для разработки проектной документации.

Рекомендации по результатам обследования конструкций и отделки направлены на сохранение объекта культурного наследия и были учтены при разработке проектной документации.

11. Перечень документов и материалов, собранных и полученных при проведении экспертизы, а также использованной для нее специальной, технической и справочной литературы.

11.1. Перечень документов и материалов, собранных и полученных при проведении экспертизы.

- альбом иконографии (Приложение №5. Историческая иконография)
- постановление Правительства Российской Федерации от 10.07.2001 №527 (Приложение №1. Копия решения органа государственной власти о включении в единый государственный реестр объектов культурного наследия (памятников истории и культуры) народов Российской Федерации);
- градостроительный план земельного участка №РФ-78-2-12-000-2021-2910 по адресу: Санкт-Петербург, город Пушкин, Садовая улица, дом 7, литера А, 78:42:0018124:21 (Приложение № 12. Иная документация)

11.2. Использованная для экспертизы специальная, техническая, справочная и иная литература.

- 1) Архитекторы Царского Села от Растрелли до Данини: Растрелли, династия Нееловых, Ринальди, Фельтен, Камерон, Кваренги, Гесте, Стасов, Менелас, Штакеншнейдер, Монигетти, Видов, Данини : [альбом / Л.В. Бардовская и др.; общ. ред.: И.К. Ботт]. - Санкт-Петербург: Аврора, 2010. - 301, [2] с.
- 2) Вильчковский С. Н. Царское Село. Путеводитель. 1710-1910. СПб., 1911
- 3) Город Пушкин: Историко-краеведческий очерк-путеводитель / Сост. Г.К. Козьян. – СПб.: Лениздат, 1992. – 317 с.
- 4) Памятники архитектуры пригородов Ленинграда. Л., Стройиздат, ЛО, 1983
- 5) Петров А.Н. Город Пушкин. Дворцы и парки. – 2-е изд. – Л., 1977. – 233 с.
- 6) Раскин А.Г. Архитектурное созвездие. Царское Село. – М. 2010. – 144 с.
- 7) Семенова Г.В. Царское Село: знакомое и незнакомое. СПб., 2009
- 8) Сидоренко К.П. Город Пушкин: 1945-1949. СПб., 2009. – 100 с.
- 9) Ходасевич Г.Д. Царское Село // Три века Санкт-Петербурга. В 3 т. СПб.: Филологический факультет СПбГУ. – М.: Академия, 2003. – С. 492–494.
- 10) Яковкин, И.Ф. История Села Царского в трех частях, составленная из дел архива правления Села Царского. В 3 ч. СПб., 1829–1831. Ч. I. СПб. – VII, 8, 164 с.; ч. II; – VIII, 243, с.; ч. III. – 528, VII, 2 л. табл.

Архивные источники:

Центральный государственный исторический архив Санкт-Петербурга (ЦГИА СПб):

ЦГИА СПб. Фонд 513. Опись 169. Дело 1. Подробный план столичного города Ст.-Петербурга, снятый по масштабу 1/4200 под начальством генерал-майора Шуберта. Фрагмент. 1828

Фонды Отдела систематизации, популяризации и хранения документированной информации об объектах культурного наследия КГИОП:

- 1) П.226-69. Инв. №1330. Паспорт объекта культурного наследия «Александровский парк. Ансамбль». 2006;
- 2) Краткая историческая справка, Александровский парк. г. Пушкин, Садовая, 7; Дворцовая ул., 2010 г. (Пам. 226-69 (18-А), НИ2009);
- 3) Проект реставрации Александровского парка, специальное научно-производственное объединение «Реставратор», автор проекта А.Е. Туманова, 1987 г.: пояснительная записка (Пам. 226-69, Пр. 10-1); исследовательская часть (Пам. 226-69, Пр. 10-2), проектные предложения (Пам. 226-69, Пр. 10-3,10-11), рабочие чертежи (Пам. 226-69, Пр. 10—4, 10-5, 10-6,10-7, 10-8);
- 4) Историческая справка «Создание и развитие сада в Александровском парке», Е.Л. Турова, 1950 г. Пам. 226-69 (39-5), Н-549;
- 5) Первичный паспорт. Александровский парк, д/в. Пам. 226-69 (12), Н-4818;
- 6) Техно-рабочий проект воссоздания и реконструкции мелиоративной сети с очисткой водоемов Александровского парка. «Союзгипролесхоз»,1980 г.
- 7) Исторические планы 1853, 1897, 1911, 1938 гг.
- 8) Проектная документация. Архитектурные решения. Корректировка научно-проектной документации на реставрационный ремонт и благоустройство территории Придворцового района Александровского парка (2-я очередь) в г. Пушкине (ООО «Профиль» 2010 г.)
- 9) Рабочий проект устройства ограждения Александровского парка от Розовой до Красносельских («Слоновых») ворот, выполненный ЗАО РПНЦ «СПЕЦИАЛИСТ» 2014 г.
- 10) Рабочий проект устройства ограждения Александровского парка на участке от Красносельских ворот (Слоновых) до Александровских ворот, выполненный ЗАО РПНЦ «СПЕЦИАЛИСТ» 2016 г., рег. №3-10055 от 03.11.2016, согл. 14.12.2016

Научный архив ФБГУК «Государственный художественно-архитектурный дворцово-парковый музей-заповедник «Царское Село».

Российский государственный исторический архив (РГИА)

Центральный государственный архив кинофотофонодокументов Санкт-Петербурга (ЦГАКФФД СПб)

Нормативная документация:

- ГОСТ Р 55528-2013. Состав и содержание научно-проектной документации по сохранению объектов культурного наследия. Памятники истории и культуры;
- ГОСТ Р 55567-2013. Порядок организации и ведения инженерно-технических исследований на объектах культурного наследия. Памятники истории и культуры. Общие требования;
- ГОСТ 56198-2014. Мониторинг технического состояния объектов культурного наследия. Недвижимые памятники.
- ГОСТ Р 56905-2016. Проведение обмерных и инженерно-геодезических работ на объектах культурного наследия. Общие требования;
- ГОСТ Р 55945-2014. Общие требования к инженерно-геологическим изысканиям и исследованиям для сохранения объектов культурного наследия;
- ГОСТ Р 21.101-2020. Система проектной документации для строительства. Основные требования к проектной и рабочей документации
- постановление Правительства Российской Федерации от 16 февраля 2008 года N 87 «О составе разделов проектной документации и требованиях к их содержанию»

12. Обоснования вывода экспертизы.

По результатам проведенных исследований и анализа проектной документации на проведение работ по сохранению объекта культурного наследия федерального значения «Александровский парк», расположенного по адресу: Санкт-Петербург, г. Пушкин, Дворцовая ул., 2, - «Проектная документация на проведение работ по приспособлению для современного использования объекта культурного наследия федерального значения «Александровский парк», расположенного по адресу: Санкт-Петербург, г. Пушкин, Дворцовая ул., 2, в части приспособления здания туалета под защитное сооружение (2 этап завершения разработки проектно-сметной документации по реконструкции, техническому переоснащению с элементами реставрации и приспособлению для современного использования Императорской фермы, расположенной по адресу: Санкт-Петербург, г. Пушкин, Фермская дорога (размещение защитного сооружения и наружных сетей к нему)», шифр 26/10, разработанной ООО «Проектная группа «РИЕДЕР» в 2021 -2023 гг., было установлено следующее:

1) Проектная документация разработана в соответствии с заданием КГИОП на проведение работ по сохранению объекта культурного наследия (памятника истории и культуры) народов Российской Федерации, выданным соответствующим органом исполнительной власти, осуществляющим функции в области государственной охраны объектов культурного наследия – в соответствии с п. 1 ст. 45 Федерального закона №73-ФЗ;

- 2) Состав проектной документации соответствует требованиям нормативной документации;
- 3) Объем и состав проектной документации, представленной заказчиком для проведения экспертизы, достаточны для вынесения однозначного заключения экспертизы;
- 4) Разработанные проектные решения основаны на комплексных научных исследованиях и предпроектных изысканиях;
- 5) Проектная документация удовлетворяет требованиям к порядку проведения работ по сохранению объекта культурного наследия – в соответствии со ст. 45 Федерального закона №73-ФЗ;
- 6) Предусмотренные в проектной документации решения обеспечивают сохранение предмета охраны объекта культурного наследия федерального значения «Александровский парк», расположенного по адресу: Санкт-Петербург, г. Пушкин, Дворцовая ул., 2.

13. Вывод экспертизы:

Проектная документация на проведение работ по сохранению объекта культурного наследия федерального значения «Александровский парк», расположенного по адресу: Санкт-Петербург, г. Пушкин, Дворцовая ул., 2 - «Проектная документация на проведение работ по приспособлению для современного использования объекта культурного наследия федерального значения «Александровский парк», расположенного по адресу: Санкт-Петербург, г. Пушкин, Дворцовая ул., 2, в части приспособления здания туалета под защитное сооружение (2 этап завершения разработки проектно-сметной документации по реконструкции, техническому переоснащению с элементами реставрации и приспособлению для современного использования Императорской фермы, расположенной по адресу: Санкт-Петербург, г. Пушкин, Фермская дорога (размещение защитного сооружения и наружных сетей к нему))», шифр 26/10, разработанная ООО «Проектная группа «РИЕДЕР» в 2021 -2023 гг. (в составе в соответствии с п. 6 настоящего Акта), соответствует требованиям законодательства Российской Федерации в области государственной охраны объектов культурного наследия (**положительное заключение**).

По результатам рассмотрения раздела документации, обосновывающего меры по обеспечению сохранности объекта культурного наследия федерального значения «Александровский парк», расположенного по адресу: Санкт-Петербург, г. Пушкин, Дворцовая ул., 2, при проведении земляных, строительных, мелиоративных, хозяйственных работ, указанных в статье 30 настоящего Федерального закона работ по использованию лесов и иных работ, в границах территории объекта культурного наследия либо на земельном участке, непосредственно связанном с земельным участком в границах

территории объекта культурного наследия, предусмотренных проектом: «Проектная документация на проведение работ по приспособлению для современного использования объекта культурного наследия федерального значения «Александровский парк», расположенного по адресу: Санкт-Петербург, г. Пушкин, Дворцовая ул., 2, в части приспособления здания туалета под защитное сооружение (2 этап завершения разработки проектно-сметной документации по реконструкции, техническому переоснащению с элементами реставрации и приспособлению для современного использования Императорской фермы, расположенной по адресу: Санкт-Петербург, г. Пушкин, Фермская дорога (размещение защитного сооружения и наружных сетей к нему))», шифр 26/10, разработанного ООО «Проектная группа «РИЕДЕР» в 2021 -2023 гг., - «Раздел 12. Иная документация в случаях, предусмотренных федеральными законами. Том 12.2. Обеспечение сохранности объекта культурного наследия», шифр 26/10-ОСОКН, разработанный ООО «Проектная группа «РИЕДЕР» в 2021 -2023 гг., аттестованным экспертом сделан вывод о возможности (**положительное заключение**) обеспечения сохранности объекта культурного наследия федерального значения «Александровский парк», расположенного по адресу: Санкт-Петербург, г. Пушкин, Дворцовая ул., 2, включенного в реестр, выявленных объектов культурного наследия либо объектов, обладающих признаками объекта культурного наследия, при проведении земляных, строительных, мелиоративных и (или) хозяйственных работ, предусмотренных статьей 25 Лесного кодекса Российской Федерации работ по использованию лесов и иных работ.³

14. Перечень приложений к заключению экспертизы:

- 1) Приложение №1. Копия решения органа государственной власти о включении в единый государственный реестр объектов культурного наследия (памятников истории и культуры) народов Российской Федерации
- 2) Приложение №2. Копия решения органа государственной власти об определении предмета охраны объекта культурного наследия
- 3) Приложение №3. Копия решения органа государственной власти об утверждении границ территории объекта культурного наследия
- 4) Приложение №4. Иконографические материалы
- 5) Приложение №5. Материалы фотофиксации
- 6) Приложение №6. Копия задания, выданного органом охраны на проведение работ по сохранению объекта культурного наследия

³ В соответствии с положением о государственной историко-культурной экспертизе, утвержденным Постановлением Правительства Российской Федерации от 15.07.2009 №569

- 7) Приложение №7. Правоустанавливающие документы: выписки из ЕГРН
- 8) Приложение №8. Копии договоров с экспертами.
- 9) Приложение №9. Копии протоколов заседаний экспертной комиссии
- 10) Приложение №10. Копия охранного обязательства
- 11) Приложение №11. Паспорт объекта культурного наследия
- 12) Приложение № 12. Иная документация

15. Дата оформления заключения экспертизы: 19 октября 2023 г.

Председатель экспертной комиссии:	<u>подписано электронной</u>	Я.В. Губин
	<u>подписью</u>	
Ответственный секретарь	<u>подписано электронной</u>	М.В. Макарова
экспертной комиссии:	<u>подписью</u>	
Член экспертной комиссии:	<u>подписано электронной</u>	М.Д. Каргинов
	<u>подписью</u>	

Приложение №1

к Акту по результатам проведения государственной историко-культурной экспертизы проектной документации на проведение работ по сохранению объекта культурного наследия федерального значения «Александровский парк», расположенного по адресу: Санкт-Петербург, г. Пушкин, Дворцовая ул., 2, - «Проектная документация на проведение работ по приспособлению для современного использования объекта культурного наследия федерального значения «Александровский парк», расположенного по адресу: Санкт-Петербург, г. Пушкин, Дворцовая ул., 2, в части приспособления здания туалета под защитное сооружение (2 этап завершения разработки проектно-сметной документации по реконструкции, техническому переоснащению с элементами реставрации и приспособлению для современного использования Императорской фермы, расположенной по адресу: Санкт-Петербург, г. Пушкин, Фермская дорога (размещение защитного сооружения и наружных сетей к нему))», шифр 26/10, разработанной ООО «Проектная группа «РИЕДЕР» в 2021 -2023 гг., с целью определения соответствия проектной документации требованиям законодательства Российской Федерации в области государственной охраны объектов культурного наследия и обеспечения сохранности объекта культурного наследия федерального значения «Александровский парк», расположенного по адресу: Санкт-Петербург, г. Пушкин, Дворцовая ул., 2, включенного в реестр при проведении земляных, строительных, мелиоративных, хозяйственных работ, указанных в статье 30 Федерального закона от 25.06.2002 №73-ФЗ «Об объектах культурного наследия (памятниках истории и культуры) народов Российской Федерации», работ по использованию лесов и иных работ

Копия решения органа государственной власти о включении в единый государственный реестр объектов культурного наследия (памятников истории и культуры) народов Российской Федерации

ПРАВИТЕЛЬСТВО РОССИЙСКОЙ ФЕДЕРАЦИИ

ПОСТАНОВЛЕНИЕ

от 10 июля 2001 г. N 527

**О ПЕРЕЧНЕ ОБЪЕКТОВ ИСТОРИЧЕСКОГО И КУЛЬТУРНОГО
НАСЛЕДИЯ ФЕДЕРАЛЬНОГО (ОБЩЕРОССИЙСКОГО) ЗНАЧЕНИЯ,
НАХОДЯЩИХСЯ В Г. САНКТ-ПЕТЕРБУРГЕ**

(в ред. распоряжений Правительства РФ от 02.06.2006 N 801-р,
от 13.10.2008 N 1480-р)

Правительство Российской Федерации постановляет:

1. Одобрить работу Министерства культуры Российской Федерации и правительства Санкт-Петербурга, проведенную совместно с научно-исследовательскими организациями и организациями по охране памятников истории и культуры, по уточнению пообъектного состава памятников истории и культуры федерального (общероссийского) значения, находящихся в г. Санкт-Петербурге.

2. Утвердить прилагаемый [перечень](#) объектов исторического и культурного наследия федерального (общероссийского) значения, находящихся в г. Санкт-Петербурге.

3. Признать утратившими силу:

[приложение N 1](#) к Постановлению Совета Министров РСФСР от 30 августа 1960 г. N 1327 "О дальнейшем улучшении дела охраны памятников культуры в РСФСР" в части, касающейся памятников культуры г. Ленинграда;

[приложение N 1](#) к Постановлению Совета Министров РСФСР от 4 декабря 1974 г. N 624 "О дополнении и частичном изменении Постановления Совета Министров РСФСР от 30 августа 1960 г. N 1327 "О дальнейшем улучшении дела охраны памятников культуры в РСФСР" в части, касающейся памятников культуры г. Ленинграда;

[приложение](#) к Постановлению Совета Министров РСФСР от 7 сентября 1976 г. N 495 "О дополнении Постановления Совета Министров РСФСР от 30 августа 1960 г. N 1327 "О дальнейшем улучшении дела охраны памятников культуры в РСФСР" (СП РСФСР, 1976, N 17, ст. 134) в части, касающейся памятника культуры г. Ленинграда;

[Постановление](#) Правительства Российской Федерации от 20 февраля 1992 г. N 116 "О включении в список исторических памятников ледокола "Красин".

Председатель Правительства
Российской Федерации
М.КАСЬЯНОВ

Утвержден
Постановлением Правительства
Российской Федерации
от 10 июля 2001 г. N 527

**ПЕРЕЧЕНЬ
ОБЪЕКТОВ ИСТОРИЧЕСКОГО И КУЛЬТУРНОГО НАСЛЕДИЯ
ФЕДЕРАЛЬНОГО (ОБЩЕРОССИЙСКОГО) ЗНАЧЕНИЯ,
НАХОДЯЩИХСЯ В Г. САНКТ-ПЕТЕРБУРГЕ**

(в ред. распоряжений Правительства РФ от 02.06.2006 N 801-р,
от 13.10.2008 N 1480-р)

Наименование и дата сооружения памятника истории и культуры	Местонахождение памятника истории и культуры
г. Санкт-Петербург	

Александровский парк:	г. Пушкин, Дворцовая ул., 2
бастион Зверинец юго - восточный со рвом (остатки), 1750 - 1752 гг., инж. Островский П., арх. Растрелли Ф.-Б.	пейзажная часть парка, вокруг Белой башни
Белая башня, 1821 - 1827 гг., арх. Менелас А.А.	пейзажная часть парка
ворота Александровские, 1820-е гг., арх. Менелас А.А., 1846 г.	пейзажная часть парка, дорога на Александровку
ворота Красносельские ("Слоновые") - караулки, 1823 - 1826 гг., арх. Менелас А.А., 1846 г.	пейзажная часть парка, дорога на Александровку
ворота Кухонные, 1906 г., арх. Данини С.А.	вход в парк с Дворцовой ул.
ворота - руины у Белой башни, 1824 - 1826 гг., арх. Менелас А.А.	пейзажная часть парка
грот, 1828 г., арх. Менелас А.А.	близ Шапели
грот - родник, нач. XIX в., кон. XIX в., арх. Данини С.А.	близ Арсенала
дворец Александровский (со статуями), 1792 - 1796 гг., арх. Кваренги Д., 1826 - 1827 гг., арх. Стасов В.П., 1896 - 1898 гг., арх. Мельцер Р.Ф., арх. Данини С.А.	Дворцовая ул., 2, пейзажная часть парка
канал Виттоловский с протокой, 1749 г., инж. Островский П., 1770-е гг., инж. Поздеев П., 1820-е гг., арх. Менелас А.А.	между Башней - руиной и р. Кузьминкой
канал Крестовый, 1748 - 1749 гг., инж. Островский П., садовый мастер Шредер Ф.И.	регулярная часть парка
Китайская деревня:	у Подкапризовой дороги
дома жилые (двенадцать), 1782 - 1798 гг., арх. Ринальди А., арх. Неелов В.И., строитель Камерон Ч., 1817 - 1822 гг., арх. Стасов В.П., арх. Брандуков Ф.Д.	
мосты (два), 1820-е гг., арх. Менелас А.А., кон. XIX в.	
ротонда, 1782 - 1798 гг., арх. Ринальди А., арх. Неелов В.И., строитель Камерон Ч., 1817 - 1822 гг., арх. Стасов В.П., арх. Брандуков Ф.Д.	

Китайский театр, 1778 - 1779 гг., арх. Ринальди А., арх. Неелов И.В., 1908 - 1909 гг., арх. Данини С.А.	регулярная часть парка
конюшни пенсионерские, 1827 - 1829 гг., арх. Менелас А.А.	у северной границы парка
кухни (Кухонный флигель), 1794 - 1796 гг., арх. Кваренги Д., 1860 г., арх. Видов А.Ф., 1907 г., арх. Данини С.А.	пейзажная часть парка, Дворцовая ул., 2
мост Большой Ламский, 1822 г., арх. Менелас А.А., 1890-е гг., арх. Видов А.Ф.	через Большой Ламский пруд
мост Каменный, 1773 г., арх. Неелов В.И., 1780 - 1783 гг., арх. Неелов И.В., инж. Герард И.	через Виттоловский канал на Подкапризовой дороге
мост Каменный, 1823 - 1824 гг., арх. Менелас А.А., 1880-е гг., арх. Видов А.Ф.	через Виттоловский канал на Сиреневой аллее
мост Китайский Большой со статуями китайцев, 1784 - 1786 гг., арх. Камерон Ч., ск. Шварц П.И., 1860 г., арх. Монигетти И.А., 1940-е гг. (утрачены статуи китайцев)	через Крестовый канал
мост Китайский с драконами, 1784 - 1786 гг., арх. Камерон Ч., ск. Шварц П.И., 1860 г., арх. Монигетти И.А.	через Крестовый канал
мост Косой (остатки), нач. XIX в., 1890-е гг., арх. Видов А.Ф., арх. Данини С.А.	на протоке из пруда Озерки
мост Крестовый с беседкой, 1776 - 1779 гг., арх. Неелов В.И., строитель Неелов И.В.	через Крестовый канал
мост Малый (Верхний) Ламский, нач. XIX в., 1900-е гг., арх. Данини С.А.	через Верхне - Ламский пруд
мост Металлический, 1796 г., арх. Кваренги Д.	пруд Озерки
мост Металлический, 1824 г., арх. Менелас А.А., 1900-е гг. (типовой проект)	через Виттоловскую протоку
мост на Столбовой дороге, кон. XVIII в., 1820-е гг., 1910 г., арх. Данини С.А.	через р. Кузьминку, дорога в Александровку
мост Нижний Ламский с плотиной, 1722 г., кон. XIX - нач. XX в., арх. Данини С.А.	через р. Кузьминку у Нижне - Ламского пруда

мост Руинный, 1820-е гг., арх. Менелас А.А.	через ров, перед воротами "Руины", у Белой башни
мост со шлюзом, кон. XIX в.	на выходе из Крестового канала в Детский пруд
мостик Висячий (Трясучий), 1825 г., арх. Менелас А.А.	через Крестовый канал
мосты Китайские Малые (два), 1781 - 1782 гг., арх. Камерон Ч., 1787 г., арх. Шпекле К.	через Крестовый канал у Китайской деревни
мосты металлические (два), 1780 - 1790-е гг., арх. Шпекле К.	пруд Озерки
мосты металлические (два), нач. XX в.	через Крестовый канал
оранжереи (шесть корпусов), 1785 г., 1819 - 1830 гг., арх. Менелас А.А., 1883 - 1884 гг.	близ Китайской деревни
павильон "Арсенал" ("Монбичу"), 1747 - 1750 гг., арх. Растрелли Ф.-Б., арх. Чевакинский С.И., 1819 - 1834 гг., арх. Менелас А.А., арх. Тон А.А.	пейзажная часть парка
павильон "Детский домик" с террасой и двумя пристанями (перекидными мостами), 1827 - 1830 гг., арх. Горностаев В.М.	Детский остров на Детском пруду
павильон для лам, 1820 - 1822 гг., арх. Менелас А.А.	пейзажная часть парка
павильон "Малая Шапель", 1845 г., арх. Штакеншнейдер А.И., ск. Витали И.П., 1940-е гг. (разрушен)	северо - западная часть парка
павильон "Шапель", 1825 - 1828 гг., арх. Менелас А.А., ск. Демут - Малиновский В.И.	близ Китайской деревни
плотина (верхняя), сер. XVIII в.	на Кухонном пруду
плотина (нижняя), 1795 - 1797 гг., инж. фон Толь П.	на Кухонном пруду
плотина (нижняя), 1795 - 1797 гг., инж. фон Толь П.	на Фасадном пруду
плотина Александровская, 1820-е гг., 1899 г., арх. Данини С.А.	на р. Кузьминке
пруд Большой Ламский (Звериный), 1722 г., 1820-е гг.	на р. Кузьминке
пруд Верхне - Ламский, 1820-е гг.	на р. Кузьминке

пруд Виттоловский Шапельный, 1823 - 1824 гг., арх. Менелас А.А.	расширение Виттоловского канала
пруд Детский с островом, 1790-е гг.	юго - западнее дворца
пруд Кухонный, 1790-е гг.	юго - восточнее дворца
пруд Нижне - Ламский, 1820-е гг.	на р. Кузьминке
пруд Озерки, 1770-е гг., садовый мастер Буш Джон	регулярная часть парка
пруд Фасадный с плотиной, 1790-е гг.	перед северным фасадом дворца
Ратная палата, 1913 - 1918 гг., арх. Сидорчук С.Ю., худ. Пашков Н.М.	северо - восточная часть парка
скамьи металлические, XVIII - XIX вв.	
собор Федоровский, 1909 - 1912 гг., арх. Покровский В.А., арх. Померанцев В.А., худ. Емельянов Н.С., мозаичист Фролов В.А.	Академический просп., 32, северо - восточная часть парка
статуя "Юноша, играющий в бабки", 1835 г., 1838 г., ск. Пименов С.С.	пейзажная часть парка, перед колоннадой дворца
статуя "Юноша, играющий в свайку", 1836 г., 1838 г., ск. Логановский А.В.	пейзажная часть парка, перед колоннадой дворца
Федоровский городок, 1913 - 1916 гг., арх. Кричинский С.С., худ. Пашков Н.П., керамист Ваулин П.К.:	г. Пушкин, Академический просп., 14 - 30, северо - восточная часть парка
баня и прачечная (Белая палата)	
дом для диаконов (Розовая палата)	
дом для низших служащих (башня Есенина)	
дом для низших чинов (пристройка у северной стены)	
дом причетников (Желтая палата)	
дом священников (Белокаменная палата)	
ограда с четырьмя башнями и двумя воротами	
сад митрополичий	
сарай каретный	

трапезная палата	
ферма, 1818 - 1822 гг., арх. Менелас А.А.:	северо - восточная часть парка
дом смотрителя	
коровник	
корпус Высочайшего присутствия	
корпуса хозяйственные (три)	
ограда с двумя воротами	
павильон молочный	
флигели боковые одноэтажные (два)	
Фермский парк с четырьмя прудами и гидротехническими сооружениями, 1810 г., садовый мастер Буш Джозеф, 1817 г., арх. Гесте В.И., 1818 - 1822 гг., арх. Менелас А.А., нач. XX в.	северо - восточная часть парка
Храм римско - католический Святого Иоанна:	г. Пушкин, Дворцовая ул., 15
ограда с воротами, 1906 - 1908 гг., арх. Данини С.А.	
сад	
храм, 1824 - 1829 гг., арх. Адамини Д.Ф., арх. Адамини Л.Ф., арх. Стасов В.П.	
Екатерининский дворец и парк:	г. Пушкин, Екатерининский парк, Парковая ул., Садовая ул., 7
Адмиралтейство, XVIII - XIX вв., 1773 - 1777 гг., арх. Неелов В.И.:	южный берег Большого пруда
ограда с воротами	
птичьи домики (два)	
садики с бассейном для птиц (два)	
шлюпочный сарай	
Гранитная терраса ("терраса Руска") со статуями (копии с античных оригиналов), арх. Гамбургер И., арх. Руска Л.И.:	Рамповая аллея

Приложение №2

к Акту по результатам проведения государственной историко-культурной экспертизы проектной документации на проведение работ по сохранению объекта культурного наследия федерального значения «Александровский парк», расположенного по адресу: Санкт-Петербург, г. Пушкин, Дворцовая ул., 2, - «Проектная документация на проведение работ по приспособлению для современного использования объекта культурного наследия федерального значения «Александровский парк», расположенного по адресу: Санкт-Петербург, г. Пушкин, Дворцовая ул., 2, в части приспособления здания туалета под защитное сооружение (2 этап завершения разработки проектно-сметной документации по реконструкции, техническому переоснащению с элементами реставрации и приспособлению для современного использования Императорской фермы, расположенной по адресу: Санкт-Петербург, г. Пушкин, Фермская дорога (размещение защитного сооружения и наружных сетей к нему))», шифр 26/10, разработанной ООО «Проектная группа «РИЕДЕР» в 2021 -2023 гг., с целью определения соответствия проектной документации требованиям законодательства Российской Федерации в области государственной охраны объектов культурного наследия и обеспечения сохранности объекта культурного наследия федерального значения «Александровский парк», расположенного по адресу: Санкт-Петербург, г. Пушкин, Дворцовая ул., 2, включенного в реестр при проведении земляных, строительных, мелиоративных, хозяйственных работ, указанных в статье 30 Федерального закона от 25.06.2002 №73-ФЗ «Об объектах культурного наследия (памятниках истории и культуры) народов Российской Федерации», работ по использованию лесов и иных работ

Копия решения органа государственной власти об определении предмета охраны объекта культурного наследия



ПРАВИТЕЛЬСТВО САНКТ-ПЕТЕРБУРГА
КОМИТЕТ ПО ГОСУДАРСТВЕННОМУ КОНТРОЛЮ, ИСПОЛЬЗОВАНИЮ
И ОХРАНЕ ПАМЯТНИКОВ ИСТОРИИ И КУЛЬТУРЫ
РАСПОРЯЖЕНИЕ окуд

30.06.2017

№ 335-р

**Об утверждении предмета охраны
объекта культурного наследия
федерального значения
«Александровский парк»**

1. Утвердить предмет охраны объекта культурного наследия федерального значения «Александровский парк», расположенного по адресу: Санкт-Петербург, г. Пушкин, Дворцовая ул., 2, согласно приложению к распоряжению.





2. Начальнику отдела государственного учёта объектов культурного наследия КГИОП обеспечить размещение распоряжения в электронной форме в локальной компьютерной сети КГИОП.







3. Контроль за выполнением распоряжения остается за заместителем председателя КГИОП – начальником Управления организационного обеспечения, популяризации и государственного учета объектов культурного наследия.

Заместитель председателя КГИОП –
начальник Управления организационного обеспечения,
популяризации и государственного учета
объектов культурного наследия

Г.Р. Аганова

Предмет охраны объекта культурного наследия
федерального значения «Александровский парк»,
расположенного по адресу:
Санкт-Петербург, г. Пушкин, Дворцовая ул., 2

№ пп	Видовая принадлежность предмета охраны	Предмет охраны	Фотофиксация
1	2	3	4
1.	Объемно-пространственное и планировочное решение:	<p>Местоположение Александровского парка в западной части города Пушкина на территории, ограниченной Дворцовой улицей, Садовой улицей, Треугольной площадью, Подкапризовой дорогой, Дорогой на Александровку, Кузьминским шоссе, сельскохозяйственными территориями к югу от Кузьминского шоссе, Академическим проспектом.</p> <p>сочетание открытых пространств (лугов, полей, водоемов, дорог, площадок), полуоткрытых (участки с группами и одиночными деревьями), закрытых пространств (массивы), с историческими зданиями и сооружениями;</p>	   

1	2	3	4
		<p>Визуальные связи:</p> <p>1. Между объектами культурного наследия, входящими в состав ансамбля «Александровский парк», а также расположенными на их территории, в том числе:</p> <ul style="list-style-type: none"> - видовые перспективы от павильона Арсенал, включая перспективу в сторону Фермы, замыкаемую башней Молочного павильона; - визуальные связи Александровского дворца, включая перспективу Дубовой аллеи; - визуальные связи и перспективы Нового сада, включая панорамы Крестового канала и аллей; - визуальные связи объектов, расположенных вдоль Фермской дороги; <p>2. С объектами культурного наследия:</p> <p>федерального значения:</p> <ul style="list-style-type: none"> - «Екатерининский дворец и парк», в том числе перспектива от павильона «Арсенал», ориентированная на центральную ось Екатерининского дворца; визуальные связи Нового сада, Крестового канала с мостами с Циркумференциями, Кухонными корпусами, Оградой с воротами и Екатерининским дворцом; визуальные связи объектов, расположенных вдоль Подкапризовой дороги, включая Китайскую деревню, Скрипучую беседку, Большой и Малый капризы; - «Баболовский парк», включая визуальные связи парков вдоль дороги на Александровку; - «Императорский Царскосельский Лицей»; - «Храм римско-католический Святого Иоанна»; - «Дом Китаева Я. с оградой и садом. Здесь в 1831 г. жил поэт Пушкин А.С.»; - «Ворота Египетские»; <p>регионального значения:</p> <ul style="list-style-type: none"> - «Жилой флигель усадьбы Колзаковых»; - «Бульвар»; <p>выявленными:</p> <ul style="list-style-type: none"> - «Дом призрения увечных воинов императрицы Александры Федоровны. Дом для инвалидов»; - «Усадьба Д. Кваренги (фундаменты построек, сад)»; - «Царскосельское училище девиц духовного звания (со службами)»; 	     

1	2	3	4
		<p>- «Дом Олениных (Санаторий Свято-Троицкой общины сестер милосердия) (с садом), где в 1921 году жила А.А. Ахматова»;</p> <p>- «Памятник А.С. Пушкину»;</p> <p>местоположение, объемно-пространственные, конструктивные, планировочные и архитектурно-художественные характеристики зданий и сооружений, а также ландшафтных объектов, расположенных на территории Александровского парка:</p> <p>Входящих в состав объекта культурного наследия «Александровский парк»*:</p> <ol style="list-style-type: none"> 1. «Бастион Зверинец юго-восточный со рвом (остатки)», пейзажная часть парка, вокруг Белой башни (Санкт-Петербург, город Пушкин, Александровский парк, литера З); 2. «Белая башня», пейзажная часть парка (Санкт-Петербург, город Пушкин, Александровский парк, литера Ж); 3. «Ворота Александровские», пейзажная часть парка, дорога на Александровку; 4. «Ворота Красносельские ("Слоновые") – караулки», пейзажная часть парка, дорога на Александровку (Санкт-Петербург, город Пушкин, Александровский парк, дом б/н, литера АХ); 5. «Ворота Кухонные», вход в парк с Дворцовой ул.; 6. «Ворота-руины у Белой башни», пейзажная часть парка (Санкт-Петербург, город Пушкин, Александровский парк, литера З); 7. «Грот», близ Шапели (Санкт-Петербург, город Пушкин, Александровский парк, литера БХ); 8. «Грот-родник», близ Арсенала (Санкт-Петербург, город Пушкин, Александровский парк, литера БФ); 9. «Дворец Александровский (со статуями)», Дворцовая ул., 2, пейзажная часть парка (Санкт-Петербург, город Пушкин, Дворцовая улица, дом 2, литера А); 10. «Канал Виттоловский с протокой», между Башней-руиной и р. Кузьминкой; 11. «Канал Крестовый», регулярная часть парка; 12. «Китайская деревня», у Подкапризовой дороги: 12.1. «Дома жилые (двенадцать)» (Санкт-Петербург, город Пушкин, Александровский парк, литеры АБ, АВ, АД, АЕ, АЖ, АЗ, АИ, АК, АЛ, АМ, АН, 	

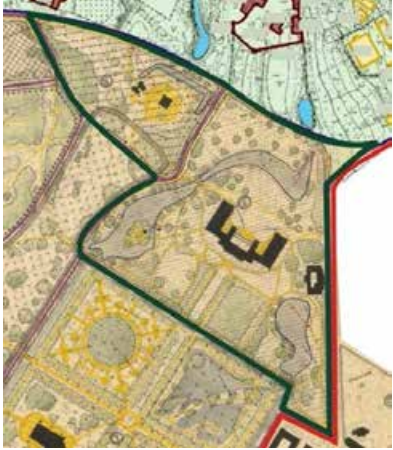




1	2	3	4
		<p>АО);</p> <p>12.2. «Мосты (два)» (Санкт-Петербург, город Пушкин, Александровский парк, литеры БТ, БУ);</p> <p>12.3. «Ротонда» (Санкт-Петербург, город Пушкин, Александровский парк, литера АП);</p> <p>13. «Китайский театр», регулярная часть парка (Санкт-Петербург, город Пушкин, Александровский парк, литера В);</p> <p>14. «Конюшни пенсионерские», у северной границы парка (Санкт-Петербург, город Пушкин, Александровский парк, литера И);</p> <p>15. «Кухни (Кухонный флигель)», пейзажная часть парка, Дворцовая ул., 2 (Санкт-Петербург, город Пушкин, Дворцовая улица, дом 2, литера Б);</p> <p>16. «Мост Большой Ламский», через Большой Ламский пруд (Санкт-Петербург, город Пушкин, Александровский парк, литера БЕ);</p> <p>17. «Мост Каменный», через Виттоловский канал на Подкапризовой дороге (Санкт-Петербург, город Пушкин, Екатерининский парк, литера БП);</p> <p>18. «Мост Каменный», через Виттоловский канал на Сиреновой аллее (Санкт-Петербург, город Пушкин, Александровский парк, литера БШ);</p> <p>19. «Мост Китайский Большой со статуями китайцев», через Крестовый канал (Санкт-Петербург, город Пушкин, Александровский парк, литера БВ);</p> <p>20. «Мост Китайский с драконами», через Крестовый канал (Санкт-Петербург, город Пушкин, Александровский парк, дом б/н, литера БГ);</p> <p>21. «Мост Косой (остатки)», на протоке из пруда Озерки;</p> <p>22. «Мост Крестовый с беседкой», через Крестовый канал (Санкт-Петербург, город Пушкин, Александровский парк, литера ВК);</p> <p>23. «Мост Малый (Верхний) Ламский», через Верхне-Ламский пруд (Санкт-Петербург, город Пушкин, Александровский парк, литера ВА);</p> <p>24. «Мост Металлический», пруд Озерки (Санкт-Петербург, город Пушкин, Александровский парк, литера БИ);</p> <p>25. «Мост Металлический», через Виттоловскую протоку (Санкт-Петербург, город Пушкин, Александровский парк, литера ВВ);</p> <p>26. «Мост на Столбовой дороге», через р. Кузьминку, дорога в Александровку;</p> <p>27. «Мост Нижний Ламский с плотиной», через р. Кузьминку у Нижне-Ламского пруда (Санкт-Петербург, город Пушкин,</p>	

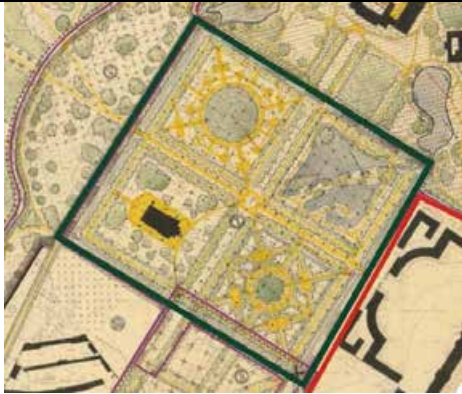




1	2	3	4
		<p>Александровский парк, литера АТ);</p> <p>28. «Мост Руинный», через ров, перед воротами "Руины", у Белой башни (Санкт-Петербург, город Пушкин, Александровский парк, литера З);</p> <p>29. «Мост со шлюзом», на выходе из Крестового канала в Детский пруд (Санкт-Петербург, город Пушкин, Александровский парк, дом б/н, литера АЦ);</p> <p>30. «Мостик Висячий (Трясучий)», через Крестовый канал (Санкт-Петербург, город Пушкин, Александровский парк, литера ВШ);</p> <p>31. «Мосты Китайские Малые (два)», через Крестовый канал у Китайской деревни (Санкт-Петербург, город Пушкин, Александровский парк, литеры АУ, АФ);</p> <p>32. «Мосты металлические (два)», пруд Озерки (Санкт-Петербург, город Пушкин, Александровский парк, литеры БЖ, БЗ);</p> <p>33. «Мосты металлические (два)», через Крестовый канал (Санкт-Петербург, город Пушкин, Александровский парк, литеры БА, ББ);</p> <p>34. «Оранжереи (шесть корпусов)», близ Китайской деревни (Санкт-Петербург, город Пушкин, Александровский парк, литеры Т, У, Ф, Х, Ц);</p> <p>35. «Павильон "Арсенал" ("Монбизу")», пейзажная часть парка (Санкт-Петербург, город Пушкин, Александровский парк, литера М);</p> <p>36. «Павильон "Детский домик" с террасой и двумя пристанями (перекидными мостами)», Детский остров на Детском пруду (Санкт-Петербург, город Пушкин, Александровский парк, литеры Е, БМ, БН, БР);</p> <p>37. «Павильон для лам», пейзажная часть парка (Санкт-Петербург, город Пушкин, Александровский парк, литера Н);</p> <p>38. «Павильон "Малая Шапель"», северо-западная часть парка;</p> <p>39. «Павильон "Шапель"», близ Китайской деревни (Санкт-Петербург, город Пушкин, Александровский парк, литера Р);</p> <p>40. «Плотина (верхняя)», на Кухонном пруду (Санкт-Петербург, город Пушкин, Александровский парк, литера БД);</p> <p>41. «Плотина (нижняя)», на Кухонном пруду;</p> <p>42. «Плотина (нижняя)», на Фасадном пруду (Санкт-Петербург, город Пушкин, Александровский парк, литера ВД);</p> <p>43. «Плотина Александровская, на р. Кузьминке» (Санкт-Петербург, город Пушкин, Александровский парк,</p>	




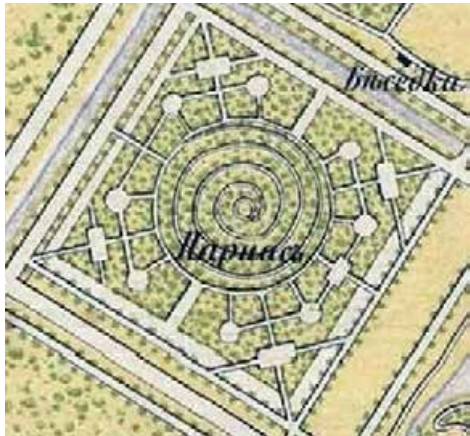

1	2	3	4
		<p>литера АС);</p> <p>44. «Пруд Большой Ламский (Звериный)», на р. Кузьминке;</p> <p>45. «Пруд Верхне-Ламский», на р. Кузьминке;</p> <p>46. «Пруд Виттоловский Шапельный», расширение Виттоловского канала;</p> <p>47. «Пруд Детский с островом», юго-западнее дворца;</p> <p>48. «Пруд Кухонный», юго-восточнее дворца;</p> <p>49. «Пруд Нижне-Ламский», на р. Кузьминке;</p> <p>50. «Пруд Озерки», регулярная часть парка;</p> <p>51. «Пруд Фасадный с плотиной», перед северным фасадом дворца;</p> <p>52. «Ратная палата», северо-восточная часть парка (Санкт-Петербург, город Пушкин, Фермская дорога, дом 5, литера А);</p> <p>53. «Скамьи металлические»;</p> <p>54. «Собор Федоровский», Академический просп., 32, северо-восточная часть парка (Санкт-Петербург, город Пушкин, Академический проспект, дом 34, литера А);</p> <p>55. «Статуя "Юноша, играющий в бабки"», пейзажная часть парка, перед колоннадой дворца;</p> <p>56. «Статуя "Юноша, играющий в свайку"», пейзажная часть парка, перед колоннадой дворца;</p> <p>57. «Федоровский городок», г. Пушкин, Академический просп., 14-30, северо-восточная часть парка:</p> <p>57.1. «Баня и прачечная (Белая палата)» (Санкт-Петербург, город Пушкин, Академический проспект, дом 28, литера Б);</p> <p>57.2. «Дом для диаконов (Розовая палата)» (Санкт-Петербург, город Пушкин, Академический проспект, дом 26, литера В);</p> <p>57.3. «Дом для низших служащих (башня Есенина)» (Санкт-Петербург, город Пушкин, Академический проспект, дом 22, литера Д);</p> <p>57.4. «Дом для низших чинов (пристройка у северной стены)» (Санкт-Петербург, город Пушкин, Академический проспект, дом 14, литера Л);</p> <p>57.5. «Дом причетников» (Желтая палата) (Санкт-Петербург, город Пушкин, Академический проспект, дом 30, литера Е);</p> <p>57.6. «Дом священников» (Белокаменная палата) (Санкт-Петербург, город Пушкин, Академический проспект,</p>	



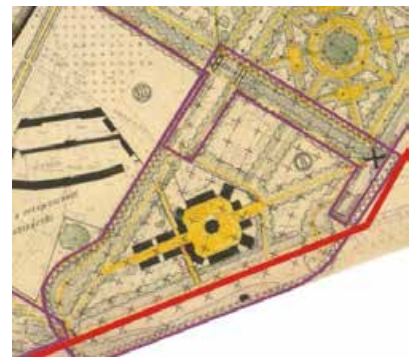


1	2	3	4
		<p>дом 18, литера М); 57.7. «Ограда с четырьмя башнями и двумя воротами» (Санкт-Петербург, город Пушкин, Академический проспект, дом 18, литера М, дом 20, литера А, дом 20а, литера Н, дом 20б, литера О, дом 20в, литера П, дом 30а, литера К, Санкт-Петербург, город Пушкин, Академический пр., 14-30, северо-восточная часть парка); 57.8. «Сад митрополичий»; 57.9. «Сарай каретный» (Санкт-Петербург, город Пушкин, Академический проспект, дом 22, литера Д); 57.10. «Трапезная палата» (Санкт-Петербург, город Пушкин, Академический проспект, дом 20, литера А); 58. «Ферма», северо-восточная часть парка: 58.1. «Дом смотрителя» (Санкт-Петербург, город Пушкин, Фермский парк, литера А); 58.2. «Коровник» (Санкт-Петербург, город Пушкин, Фермский парк, литера Л); 58.3. «Корпус Высочайшего присутствия» (Санкт-Петербург, город Пушкин, Фермский парк, литера Е); 58.4. «Корпуса хозяйственные (три)» (Санкт-Петербург, город Пушкин, Фермский парк, литеры К, Ж); 58.5. «Ограда с двумя воротами» (Санкт-Петербург, город Пушкин, северо-восточная часть парка); 58.6. «Павильон молочный» (Санкт-Петербург, город Пушкин, Фермский парк, литера Д); 58.7. «Флигели боковые одноэтажные (два)» (Санкт-Петербург, город Пушкин, Фермский парк, литеры Б, В); 59. «Фермский парк с четырьмя прудами и гидротехническими сооружениями», северо-восточная часть парка);</p> <p>объектов культурного наследия регионального значения*:</p> <p>1. «Здание офицерского собрания», Фермский парк (Санкт-Петербург, город Пушкин, Академический проспект, дом 27, литера А), (утрачено); 2. «Могила Хазова Ивана Васильевича (1895 - 1944), Генерал-лейтенанта, героически погибшего в бою за Родину», г. Пушкин, Александровский парк; 3. «Братская могила рабочих и красногвардейцев, погибших во время Великой Октябрьской социалистической революции и Гражданской войны»</p>	

1	2	3	4
		<p>г. Пушкин, Александровский парк;</p> <p>выявленных объектов культурного наследия*:</p> <p>1. «Казармы Собственного Его Императорского Величества Конвоя», Академический пр., 31, 33; Петербургское шоссе, 2 (Александровский парк) (Санкт-Петербург, город Пушкин, Академический проспект, дом 31, литера А);</p> <p>2. «Казармы Собственного Его Императорского Величества Пехотного полка» («Семь зданий казарм», «Три служебных флигеля»), Академический пр., 3, 5, 7, 8, 10, 12, Дворцовая ул., 6, 8, 10, 12 (Александровский парк) (Санкт-Петербург, город Пушкин, Дворцовая улица, дом 6, литера А; дом 8, литера А; дом 10, литера А; дом 12, литера А; Академический проспект, дом 3, литера А; дом 5, литера А; дом 7, литера А; дом 8, литера А; дом 10, литера А; дом 12, литера А);</p> <p>3. «Императорский гараж» («Гараж с квартирами для служащих», «Служебный дом», «Гараж»), Академический пр., 2, 4, 6 (Александровский парк) (Санкт-Петербург, город Пушкин, Академический проспект, дом 2, литера А, дом 4а, литера А, дом 6, литера А);</p> <p>4. «Фонтан со скульптурой», Санкт-Петербург, город Пушкин, Академический проспект, дом 1, сооружение 1, литера А;</p> <p>(*Предмет охраны объектов культурного наследия, входящих в состав ансамбля «Александровский парк», а также расположенных на его территории, утверждается отдельно)</p> <p>Объемно-пространственная композиция, рельеф, планировочная система, дорожная сеть</p>	





1	2	3	4
		<p>Александровского парка:</p> <p>1. Ландшафтный район Александровского дворца и Белой башни, включающий Детский, Фасадный и Кухонный пруды, Детский остров с Детским домиком, Александровский дворец, Кухонный корпус, Белую башню;</p> <p>характеризующийся сочетанием регулярной (к югу от Александровского дворца) и пейзажной планировки (к северу и западу от Александровского дворца),</p> <p>сложным рельефом с выраженными перепадами (в т.ч. высокие откосы Фасадного и Детского прудов, холм на берегу Детского пруда, земляные валы бастиона Зверинец), перепадом высоты зеркала Детского и Фасадного пруда, плотинами с каскадами,</p> <p>сочетанием открытых и закрытых участков (в т.ч. открытые пространства: площадка перед Александровским дворцом открытая в сторону Фасадного пруда, луг на противоположной стороне Фасадного пруда; закрытые пространства: роща к югу от Александровского дворца, роща между Александровским дворцом и Белой башней);</p> <p>аллейные посадки (в т.ч. вдоль дорожек между Александровским дворцом и Белой башней);</p> <p>солитерные посадки (в т.ч. на противоположном Александровскому дворцу берегу Фасадного пруда);</p> <p>дорожная сеть:</p> <p>парковые дорожки (в том числе дорожка вдоль фасада Александровского дворца, площадка перед Александровским дворцом, дорожки по берегам Фасадного и Детского прудов), их местоположение, покрытие (набивное на щебеночном основании);</p> <p>2. Ландшафтный район регулярной части парка («Новый сад»), квадратный в плане, разделенный на четыре квадратных участка,</p>	    





1	2	3	4
		<p>ограниченный Крестовым каналом, включающий Китайский театр, куртину «Грибок», пруд «Озерки» и «гору «Парнас»;</p> <p>характеризующийся преимущественно регулярной планировкой с элементами пейзажной планировки (участок пруда «Озерки»);</p> <p>преимущественно равнинным рельефом с локальными повышениями: в центре куртины «Грибок» и «гора «Парнас» (конусообразный террасированный насыпной холм с дорожкой, по спирали поднимающейся к вершине);</p> <p>аллейные посадки вдоль дорожек;</p> <p>дорожная сеть:</p> <p>парковые дорожки и аллеи (в том числе Дубовая и Тройная Липовая аллеи, пересекающиеся в центре «Нового сада», и делящие его на четыре участка; периметральные дорожки вдоль Крестового канала), их местоположение, покрытие (набивное на щебеночном основании, газоны);</p> <p>участок куртины «Грибок»: квадратный в плане с регулярной центрической планировкой с круглой площадкой, с рощей в центре, сетью дорожек и площадок с боскетами;</p>	    





1	2	3	4
		<p>участок пруда «Озерки»: квадратный в плане с пейзажной планировкой, включающей два фигурных пруда, соединенных протоками между собой и с Крестовым каналом, с островами; пейзажная планировка дорожной сети с мостиками; сочетание открытых (пруды) и закрытых пространств (ландшафтные группы), рядовые посадки по периметру участка;</p> <p>участок «горы «Парнас»: квадратный в плане, с регулярной планировкой, сетью дорожек и площадок с боскетами, включающий искусственный холм конической формы со спиральной дорожкой, ведущей к вершине, площадкой на вершине, его историческая планировка, высота;</p> <p>участок Китайского театра: квадратный в плане с регулярной планировкой дорожной сети, со зданием</p>	    


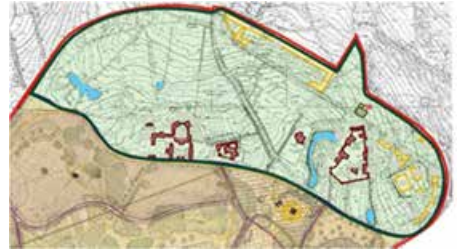




1	2	3	4
		<p>Китайского театра в центре;</p> <p>сочетание закрытых и открытых пространств с ландшафтными группами и солитерными посадками;</p> <p>3. Ландшафтный район Китайской деревни, ограниченный Крестовым каналом, Треугольной площадью, Подкапризовой дорогой и Тройной аллеей;</p> <p>сложный в плане, включающий китайские садики с регулярной планировкой (утрачена), Китайскую деревню с регулярной планировкой,</p> <p>характеризующийся сочетанием закрытых и открытых пространств с сетью дорожек и площадок с боскетами;</p> <p>равнинным рельефом,</p> <p>дорожная сеть:</p> <p>парковые дорожки и аллеи (в том числе: Дубовая аллея), их местоположение, покрытие (набивное на щебеночном основании, газоны);</p> <p>аллейные посадки вдоль Дубовой аллеи;</p>	    






1	2	3	4
		<p>4. Ландшафтный район теплиц Верхнего сада, ограниченный линией теплицы по адресу: Санкт-Петербург, город Пушкин, Александровский парк, литера Т, Крестовым каналом и Дубовой аллеей;</p> <p>сложный в плане, включающий оранжереи, участки с регулярной планировкой (утрачены), территории, занятые под сельскохозяйственную деятельность;</p> <p>характеризующийся преимущественно открытыми пространствами, аллейнными посадками вдоль Дубовой аллеи и Крестового канала;</p> <p>равнинным рельефом;</p> <p>дорожная сеть:</p> <p>парковые дорожки, их местоположение, покрытие (набивное на щебеночном основании, газоны);</p> <p>5. Ландшафтный район павильона «Шапель» и Виттоловского канала, от павильона «Шапель» до пересечения Подкапризовой дороги и дороги на Александровку, включая Виттоловский</p>	   






1	2	3	4
		<p>Шапельный пруд и Грот (искусственная руина), вдоль Виттоловского канала до Ламских прудов;</p> <p>сложный в плане,</p> <p>характеризующийся пейзажной планировкой, выраженным рельефом (холмы на берегах Виттоловского Шапельного пруда, северный склон Большого Каприза);</p> <p>преимущественно открытыми и полуоткрытыми пространствами с ландшафтными группами и солитерами, закрытыми пространствами (массивы) между Виттоловским каналом и дорогой на Александровку;</p> <p>дорожная сеть:</p> <p>парковые дорожки и аллеи (в том числе Сиреневая аллея), их местоположение, покрытие (набивное на щебеночном основании, газоны);</p> <p>6. Ландшафтный район центральной части парка (Арсенала и Пенсионерских конюшен), включающий большую часть исторической территории Зверинца, сложный в плане, ограниченный Фермской дорогой с севера, дорожкой по восточному берегу Ламских прудов с запада, дорожкой от павильона «Шапель» к Ламским прудам с юга и дорогой вдоль теплиц Верхнего сада и Крестовым каналом с востока;</p> <p>характеризующийся сочетанием регулярной (система просек, расходящихся от павильона Арсенал) и пейзажной планировки;</p> <p>преимущественно равнинным рельефом с локальными перепадами (откосы</p>	   






1	2	3	4
		<p>Витоловского канала, реки Кузьминки, Ламских прудов);</p> <p>преимущественно закрытыми пространствами (массивы), с открытыми пространствами в восточной части района (поляна с солитерными посадками и ландшафтными группами по западному берегу Крестового канала, луг около Пенсионерских конюшен, включая кладбище лошадей);</p> <p>аллейные посадки вдоль дорожки по западному берегу крестового канала;</p> <p>дорожная сеть:</p> <p>парковые дорожки и просеки (в том числе: восемь просек, веерно расходящихся от павильона Арсенал, дорожка от моста Драконов к мосту Большому Ламскому, дорожка по берегу Ламских прудов, дорожка от Ламских прудов к павильону Шапель), их местоположение, покрытие (набивное на щебеночном основании, газоны);</p> <p>7. Ландшафтный район западной части парка:</p> <p>сложный в плане, ограниченный дорожкой по восточному берегу Ламских прудов с востока, территориями сельскохозяйственного назначения с</p>	   





1	2	3	4
		<p>севера, дорогой на Александровку с юго-запада;</p> <p>характеризующийся пейзажной планировкой;</p> <p>преимущественно равнинным рельефом с локальными перепадами (реки Кузьминки, Ламских прудов);</p> <p>преимущественно закрытыми пространствами (массивы), с открытыми пространствами в восточной части района по берегам Ламских прудов с ландшафтными группами и солитерами, на участке от Ламского павильона до Старо-Красносельских ворот (в настоящее время зарос самосевом);</p> <p>аллейные посадки вдоль Еловой аллеи;</p> <p>дорожная сеть: парковые дорожки и просеки (в том числе: Еловая аллея и параллельная ей Верховая дорога), их местоположение, покрытие (набивное на щебеночном основании);</p>	   





1	2	3	4
		<p>8. Ландшафтный район Фермского парка*</p> <p>(*в соответствии с предметом охраны объекта культурного наследия «Фермский парк с четырьмя прудами и гидротехническими сооружениями»).</p>	   
2.	Гидросистема:	<p>Система каналов и прудов восточной части парка:</p> <p>Крестовый канал, его местоположение, конфигурация, абрис береговых линий, исторические дно- и берегоукрепления, гидротехнические сооружения (мосты (восемь));</p> <p>пруд Озерки, его местоположение,</p>	 

1	2	3	4
		<p>конфигурация, абрис береговых линий, острова, исторические дно- и берегоукрепления, гидротехнические сооружения (мосты (четыре));</p> <p>Кухонный пруд, его местоположение, конфигурация, абрис береговых линий, исторические дно- и берегоукрепления, гидротехнические сооружения (плотины (две));</p> <p>Детский пруд, его местоположение, конфигурация, абрис береговых линий, Детский остров, исторические дно- и берегоукрепления, гидротехнические сооружения (мост со шлюзом, пристани);</p>	    

1	2	3	4
		<p>Фасадный пруд, его местоположение, конфигурация, абрис береговых линий, исторические дно- и берегоукрепления, гидротехнические сооружения (плотины (две));</p> <p>система каналов и прудов западной части парка:</p> <p>Витоловский канал, его местоположение, конфигурация, абрис береговых линий, исторические дно- и берегоукрепления, гидротехнические сооружения (мосты (три));</p>	    

1	2	3	4
		<p>пруд Витоловский Шапельный, его местоположение, конфигурация, абрис береговых линий, исторические дно- и берегоукрепления;</p> <p>Ламские пруды (на реке Кузьминке), их местоположение, конфигурация, абрис береговых линий, исторические дно- и берегоукрепления, гидротехнические сооружения (мосты и мосты-плотины (три), плотина (одна));</p>	    

1	2	3	4
		<p>Река Кузьминка на участке ниже по течению Александровской плотины, ее местоположение, конфигурация, абрис береговых линий, исторические дно- и берегоукрепления;</p> <p>Пруды с гидротехническими сооружениями, пограничный ров, дренажная, и мелиоративная система Фермского парка*</p> <p>(*в соответствии с предметом охраны объекта культурного наследия «Фермский парк с четырьмя прудами и гидротехническими сооружениями»).</p> <p>дренажная и мелиоративная системы парка, в том числе: канава вдоль Подкапризовой дороги, канава вдоль дороги на Александровку, ручей от родника у павильона Арсенал до Верхне-Ламского пруда;</p>	   
3.	Насаждения:	<p>В соответствии с данными ландшафтнoй инвентаризации;</p> <p>старовозрoстной дрeвостой;</p> <p>основной порoдный сoстав: ливeнница, ель, сoснa, пихтa, липa, яceнь, клeн, дуб, вяз, ивa, бeрeзa, плoдoвыe дрeвья;</p>	
4.	Здания и сооружения,	местоположение, пространственные,	объемно-конструктивные,

1	2	3	4
	<p>мемориальные объекты:</p>	<p>планировочные и архитектурно-художественные характеристики зданий, сооружений и мемориальных объектов, расположенных на территории Александровского парка:</p> <p>1. Караулка на Верховой дороге в западной части парка (Санкт-Петербург, город Пушкин, Александровский парк, литера АР);</p> <p>2. Караулка на Еловой аллее у Александровских ворот (Санкт-Петербург, город Пушкин, Александровский парк, литера К);</p> <p>3. Однопролетная звонница на Фермской дороге;</p> <p>4. Здания казарм железнодорожного полка;</p> <p>5. Подземный проточный бассейн (Санкт-Петербург, город Пушкин, Александровский парк, литера ВЖ);</p> <p>6. Мемориал 76-му и 77-му истребительным батальонам;</p> <p>7. Кладбище императорских лошадей (с надгробиями) у Пенсионерских</p>	     

1	2	3	4
		<p>конюшен;</p> <p>8. Кладбище императорских собак (с надгробиями) на Детском острове.</p>	

Приложение №3

к Акту по результатам проведения государственной историко-культурной экспертизы проектной документации на проведение работ по сохранению объекта культурного наследия федерального значения «Александровский парк», расположенного по адресу: Санкт-Петербург, г. Пушкин, Дворцовая ул., 2, - «Проектная документация на проведение работ по приспособлению для современного использования объекта культурного наследия федерального значения «Александровский парк», расположенного по адресу: Санкт-Петербург, г. Пушкин, Дворцовая ул., 2, в части приспособления здания туалета под защитное сооружение (2 этап завершения разработки проектно-сметной документации по реконструкции, техническому переоснащению с элементами реставрации и приспособлению для современного использования Императорской фермы, расположенной по адресу: Санкт-Петербург, г. Пушкин, Фермская дорога (размещение защитного сооружения и наружных сетей к нему)», шифр 26/10, разработанной ООО «Проектная группа «РИЕДЕР» в 2021 -2023 гг., с целью определения соответствия проектной документации требованиям законодательства Российской Федерации в области государственной охраны объектов культурного наследия и обеспечения сохранности объекта культурного наследия федерального значения «Александровский парк», расположенного по адресу: Санкт-Петербург, г. Пушкин, Дворцовая ул., 2, включенного в реестр при проведении земляных, строительных, мелиоративных, хозяйственных работ, указанных в статье 30 Федерального закона от 25.06.2002 №73-ФЗ «Об объектах культурного наследия (памятниках истории и культуры) народов Российской Федерации», работ по использованию лесов и иных работ

Копия решения органа государственной власти об утверждении границ территории объекта культурного наследия



ПРАВИТЕЛЬСТВО САНКТ-ПЕТЕРБУРГА
КОМИТЕТ ПО ГОСУДАРСТВЕННОМУ КОНТРОЛЮ, ИСПОЛЬЗОВАНИЮ
И ОХРАНЕ ПАМЯТНИКОВ ИСТОРИИ И КУЛЬТУРЫ
РАСПОРЯЖЕНИЕ

окуд

13.05.2019

№ 244-р

**Об утверждении границ и режима
использования территории
объекта культурного наследия федерального значения
«Александровский парк»**

В соответствии с пунктом 5 статьи 3.1, подпунктом 15 пункта 2 статьи 33 Федерального закона от 25.06.2002 № 73-ФЗ «Об объектах культурного наследия (памятниках истории и культуры) народов Российской Федерации», статьей 6 Закона Санкт-Петербурга от 20.06.2007 № 333-64 «Об охране объектов культурного наследия в Санкт-Петербурге» и пунктом 3.12 Положения о Комитете по государственному контролю, использованию и охране памятников истории и культуры, утвержденного постановлением Правительства Санкт-Петербурга от 28.04.2004 № 651:

1. Утвердить:

1.1. Границы территории объекта культурного наследия федерального значения «Александровский парк», расположенного по адресу: Санкт-Петербург, г. Пушкин, Дворцовая ул., 2, согласно приложению № 1 к распоряжению.

1.2. Режим использования территории объекта культурного наследия федерального значения «Александровский парк», расположенного по адресу: Санкт-Петербург, г. Пушкин, Дворцовая ул., 2, согласно приложению № 2 к распоряжению.

2. Заместителю председателя КГИОП - начальнику Управления организационного обеспечения, популяризации и государственного учета объектов культурного наследия обеспечить:

2.1. Направление в Управление Федеральной службы государственной регистрации, кадастра и картографии по Санкт-Петербургу, Комитет по градостроительству и архитектуре копий распоряжения в срок, не превышающий пяти рабочих дней со дня издания распоряжения.

2.2. Уведомление лиц, являющихся собственниками или иными законными владельцами объекта, указанного в пункте 1 распоряжения, в срок, не превышающий трех рабочих дней со дня издания распоряжения.

2.3. Размещение распоряжения в электронной форме в локальной компьютерной сети КГИОП и его официальное опубликование.

2.4. Внесение соответствующих изменений в «Геоинформационную базу данных по объектам культурного наследия, границам и режимам зон охраны на территории Санкт-Петербурга».

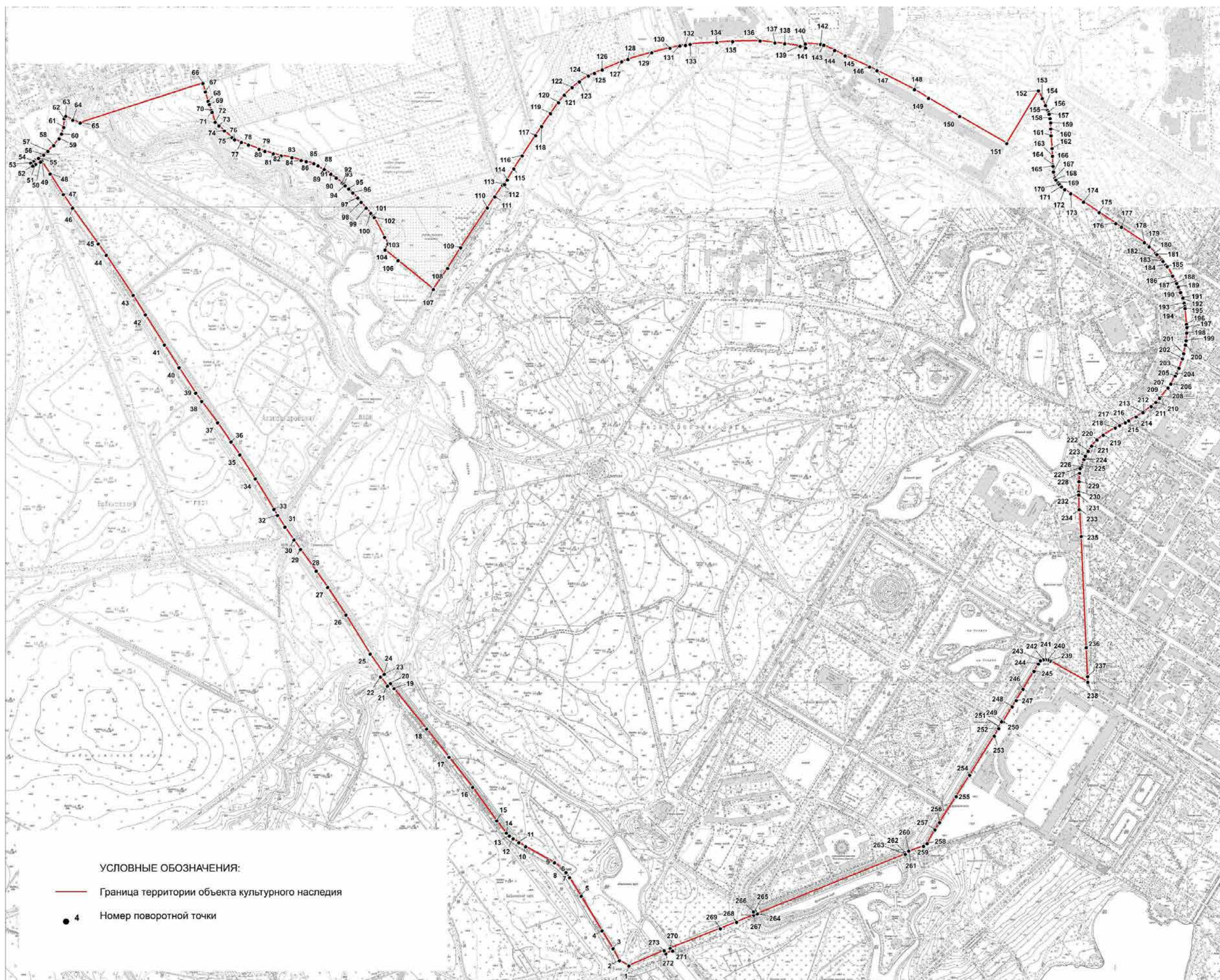
3. Контроль за выполнением распоряжения возложить на заместителя председателя КГИОП – начальника Управления организационного обеспечения, популяризации и государственного учета объектов культурного наследия.

Председатель КГИОП

A handwritten signature in blue ink, consisting of a large, stylized loop followed by several smaller, connected strokes.

С.В. Макаров

2. Перечень координат характерных точек границ территории
объекта культурного наследия:



Номер поворотной (характерной) точки	Координаты характерных точек в системе координат, установленной для ведения государственного кадастра объектов недвижимости (м)	
	X	Y
1	2	3
1.	69404,36	117373,45
2.	69415,59	117353,60
3.	69440,98	117340,31
4.	69478,82	117316,98
5.	69551,26	117272,83
6.	69590,53	117248,45
7.	69600,88	117240,53
8.	69610,09	117231,54
9.	69621,67	117216,45
10.	69655,64	117155,52
11.	69663,97	117141,37
12.	69672,05	117129,28
13.	69677,93	117121,56
14.	69684,33	117115,02
15.	69709,59	117094,49
16.	69780,36	117043,85
17.	69844,08	116993,96
18.	69902,72	116946,76
19.	69987,65	116877,95
20.	69998,33	116870,30
21.	69993,31	116864,00
22.	70012,44	116849,61
23.	70016,63	116855,59
24.	70017,91	116857,14
25.	70060,43	116827,54
26.	70142,56	116776,46
27.	70200,94	116737,97
28.	70234,89	116713,70
29.	70280,61	116680,74
30.	70300,51	116666,89
31.	70327,71	116647,72
32.	70352,49	116632,17
33.	70364,89	116624,31
34.	70429,19	116585,20
35.	70479,76	116552,48
36.	70506,59	116533,99
37.	70547,43	116505,39
38.	70592,43	116471,98
39.	70609,55	116459,46
40.	70663,23	116424,28
41.	70711,18	116393,15
42.	70774,45	116353,27

43.	70815,50	116327,32
44.	70899,95	116270,43
45.	70923,64	116253,46
46.	70998,95	116199,43
47.	71027,61	116180,08
48.	71071,10	116151,99
49.	71097,78	116134,51
50.	71095,86	116131,55
51.	71091,17	116121,41
52.	71087,36	116115,30
53.	71093,49	116111,48
54.	71096,93	116117,55
55.	71103,72	116127,65
56.	71110,67	116138,56
57.	71118,49	116147,53
58.	71130,51	116159,74
59.	71145,20	116171,18
60.	71154,73	116176,14
61.	71168,85	116180,71
62.	71186,79	116181,85
63.	71192,47	116184,94
64.	71183,89	116200,09
65.	71178,26	116215,73
66.	71261,35	116474,41
67.	71243,67	116479,74
68.	71223,76	116485,64
69.	71217,09	116488,08
70.	71204,53	116492,20
71.	71200,41	116493,87
72.	71179,84	116500,54
73.	71172,06	116508,32
74.	71161,61	116520,00
75.	71147,48	116535,79
76.	71143,04	116541,46
77.	71137,49	116555,69
78.	71131,95	116570,63
79.	71123,26	116593,21
80.	71118,52	116605,57
81.	71113,28	116623,28
82.	71109,09	116639,86
83.	71105,12	116662,55
84.	71099,23	116682,01
85.	71096,66	116692,66
86.	71092,46	116708,80
87.	71087,88	116717,37
88.	71078,83	116728,79
89.	71080,21	116730,49
90.	71070,54	116744,50

91.	71062,09	116756,06
92.	71051,63	116768,96
93.	71049,52	116771,96
94.	71046,19	116774,74
95.	71039,40	116782,31
96.	71030,73	116790,98
97.	71020,17	116801,21
98.	71011,16	116808,55
99.	70999,04	116819,00
100.	70988,25	116828,67
101.	70982,14	116834,01
102.	70979,36	116835,90
103.	70937,77	116858,25
104.	70923,65	116865,48
105.	70911,20	116859,03
106.	70888,40	116886,50
107.	70828,11	116960,84
108.	70872,19	116990,83
109.	70915,84	117018,70
110.	70999,48	117074,74
111.	71022,57	117090,65
112.	71046,84	117107,51
113.	71048,71	117111,01
114.	71058,40	117117,02
115.	71081,75	117130,88
116.	71108,97	117148,33
117.	71151,71	117176,95
118.	71170,86	117189,34
119.	71198,18	117208,20
120.	71220,85	117225,10
121.	71236,62	117237,35
122.	71252,67	117253,82
123.	71264,91	117269,03
124.	71277,34	117288,26
125.	71282,66	117300,68
126.	71290,06	117317,55
127.	71307,21	117358,38
128.	71311,65	117371,70
129.	71326,44	117421,70
130.	71335,43	117460,41
131.	71340,35	117481,26
132.	71341,53	117492,84
133.	71343,41	117502,55
134.	71347,31	117558,94
135.	71349,48	117592,38
136.	71350,62	117650,40
137.	71346,56	117681,72
138.	71345,02	117702,70

139.	71339,19	117735,26
140.	71335,99	117746,35
141.	71344,51	117746,12
142.	71343,73	117778,26
143.	71341,83	117785,19
144.	71330,83	117807,73
145.	71319,61	117829,81
146.	71296,04	117881,40
147.	71288,22	117897,44
148.	71248,35	117976,38
149.	71230,09	118006,20
150.	71192,28	118071,52
151.	71134,80	118171,12
152.	71245,66	118238,05
153.	71229,78	118245,95
154.	71215,01	118252,66
155.	71204,35	118257,21
156.	71200,25	118259,20
157.	71196,60	118260,47
158.	71187,42	118262,64
159.	71178,52	118263,64
160.	71166,02	118263,88
161.	71151,26	118264,61
162.	71124,17	118266,62
163.	71108,13	118267,63
164.	71090,22	118268,59
165.	71087,01	118268,76
166.	71075,05	118269,93
167.	71062,04	118272,68
168.	71058,36	118274,85
169.	71052,88	118278,90
170.	71048,68	118282,23
171.	71043,94	118286,72
172.	71038,09	118293,42
173.	71029,54	118306,16
174.	71011,84	118333,12
175.	70989,54	118366,04
176.	70966,31	118401,53
177.	70958,75	118413,08
178.	70926,29	118461,66
179.	70917,21	118471,64
180.	70904,10	118485,20
181.	70901,32	118487,87
182.	70890,47	118498,66
183.	70886,93	118500,89
184.	70879,30	118506,85
185.	70875,82	118509,84
186.	70855,96	118521,26

187.	70843,82	118527,88
188.	70840,43	118529,72
189.	70833,29	118532,96
190.	70821,42	118538,09
191.	70809,66	118542,86
192.	70807,34	118543,36
193.	70799,03	118545,79
194.	70792,14	118547,01
195.	70787,90	118547,22
196.	70754,48	118550,25
197.	70747,79	118551,06
198.	70736,03	118550,84
199.	70720,04	118549,46
200.	70710,98	118548,28
201.	70692,57	118544,55
202.	70681,73	118541,83
203.	70662,33	118534,73
204.	70649,67	118528,63
205.	70645,59	118526,63
206.	70628,69	118517,26
207.	70620,35	118511,34
208.	70600,86	118495,68
209.	70598,67	118493,86
210.	70590,01	118485,44
211.	70581,64	118475,92
212.	70570,26	118460,81
213.	70568,63	118458,54
214.	70559,66	118444,12
215.	70551,52	118428,29
216.	70547,40	118421,36
217.	70541,57	118409,22
218.	70536,60	118400,13
219.	70521,02	118374,63
220.	70511,01	118361,57
221.	70498,25	118350,10
222.	70487,38	118343,01
223.	70476,94	118337,09
224.	70470,02	118334,08
225.	70457,45	118329,72
226.	70453,88	118329,05
227.	70451,30	118326,23
228.	70441,21	118324,74
229.	70423,34	118323,41
230.	70401,98	118322,78
231.	70395,71	118321,74
232.	70395,35	118323,13
233.	70364,67	118324,09
234.	70362,73	118325,06

235.	70308,23	118327,96
236.	70073,73	118338,82
237.	70012,80	118341,63
238.	70001,22	118342,17
239.	70045,87	118262,38
240.	70048,11	118257,68
241.	70048,74	118252,69
242.	70048,57	118248,05
243.	70046,62	118242,43
244.	70039,62	118237,95
245.	70024,21	118228,55
246.	69986,49	118205,45
247.	69962,94	118191,09
248.	69949,74	118182,74
249.	69918,19	118163,34
250.	69917,90	118160,10
251.	69906,85	118153,82
252.	69903,55	118154,25
253.	69887,88	118145,05
254.	69805,65	118092,68
255.	69761,15	118064,39
256.	69706,41	118029,24
257.	69691,02	118019,67
258.	69661,92	118003,22
259.	69656,27	117995,38
260.	69645,08	117964,37
261.	69646,33	117963,93
262.	69642,86	117955,65
263.	69639,56	117956,73
264.	69514,12	117644,44
265.	69520,05	117639,94
266.	69518,53	117636,39
267.	69511,51	117637,10
268.	69496,37	117601,14
269.	69482,69	117566,59
270.	69441,55	117460,87
271.	69435,91	117465,96
272.	69430,50	117451,66
273.	69436,88	117448,24

Режим использования территории
объекта культурного наследия федерального значения
«Александровский парк»,
расположенного по адресу: Санкт-Петербург, г. Пушкин, Дворцовая ул., 2

1. На территории объекта культурного наследия запрещаются строительство объектов капитального строительства и увеличение объемно-пространственных характеристик, существующих на территории объекта культурного наследия объектов капитального строительства; проведение земляных, строительных, мелиоративных и иных работ, за исключением работ по сохранению объекта культурного наследия или его отдельных элементов, сохранению историко-градостроительной или природной среды объекта культурного наследия.

2. На территории объекта культурного наследия разрешается ведение хозяйственной деятельности, не противоречащей требованиям обеспечения сохранности объекта культурного наследия и позволяющей обеспечить функционирование объекта культурного наследия в современных условиях.

3. Требования к осуществлению деятельности в границах территории объекта культурного наследия и требования к содержанию и использованию территории объекта культурного наследия устанавливаются законодательством Российской Федерации и Санкт-Петербурга об объектах культурного наследия.


Приложение №4

к Акту по результатам проведения государственной историко-культурной экспертизы проектной документации на проведение работ по сохранению объекта культурного наследия федерального значения «Александровский парк», расположенного по адресу: Санкт-Петербург, г. Пушкин, Дворцовая ул., 2, - «Проектная документация на проведение работ по приспособлению для современного использования объекта культурного наследия федерального значения «Александровский парк», расположенного по адресу: Санкт-Петербург, г. Пушкин, Дворцовая ул., 2, в части приспособления здания туалета под защитное сооружение (2 этап завершения разработки проектно-сметной документации по реконструкции, техническому переоснащению с элементами реставрации и приспособлению для современного использования Императорской фермы, расположенной по адресу: Санкт-Петербург, г. Пушкин, Фермская дорога (размещение защитного сооружения и наружных сетей к нему))», шифр 26/10, разработанной ООО «Проектная группа «РИЕДЕР» в 2021 -2023 гг., с целью определения соответствия проектной документации требованиям законодательства Российской Федерации в области государственной охраны объектов культурного наследия и обеспечения сохранности объекта культурного наследия федерального значения «Александровский парк», расположенного по адресу: Санкт-Петербург, г. Пушкин, Дворцовая ул., 2, включенного в реестр при проведении земляных, строительных, мелиоративных, хозяйственных работ, указанных в статье 30 Федерального закона от 25.06.2002 №73-ФЗ «Об объектах культурного наследия (памятниках истории и культуры) народов Российской Федерации», работ по использованию лесов и иных работ

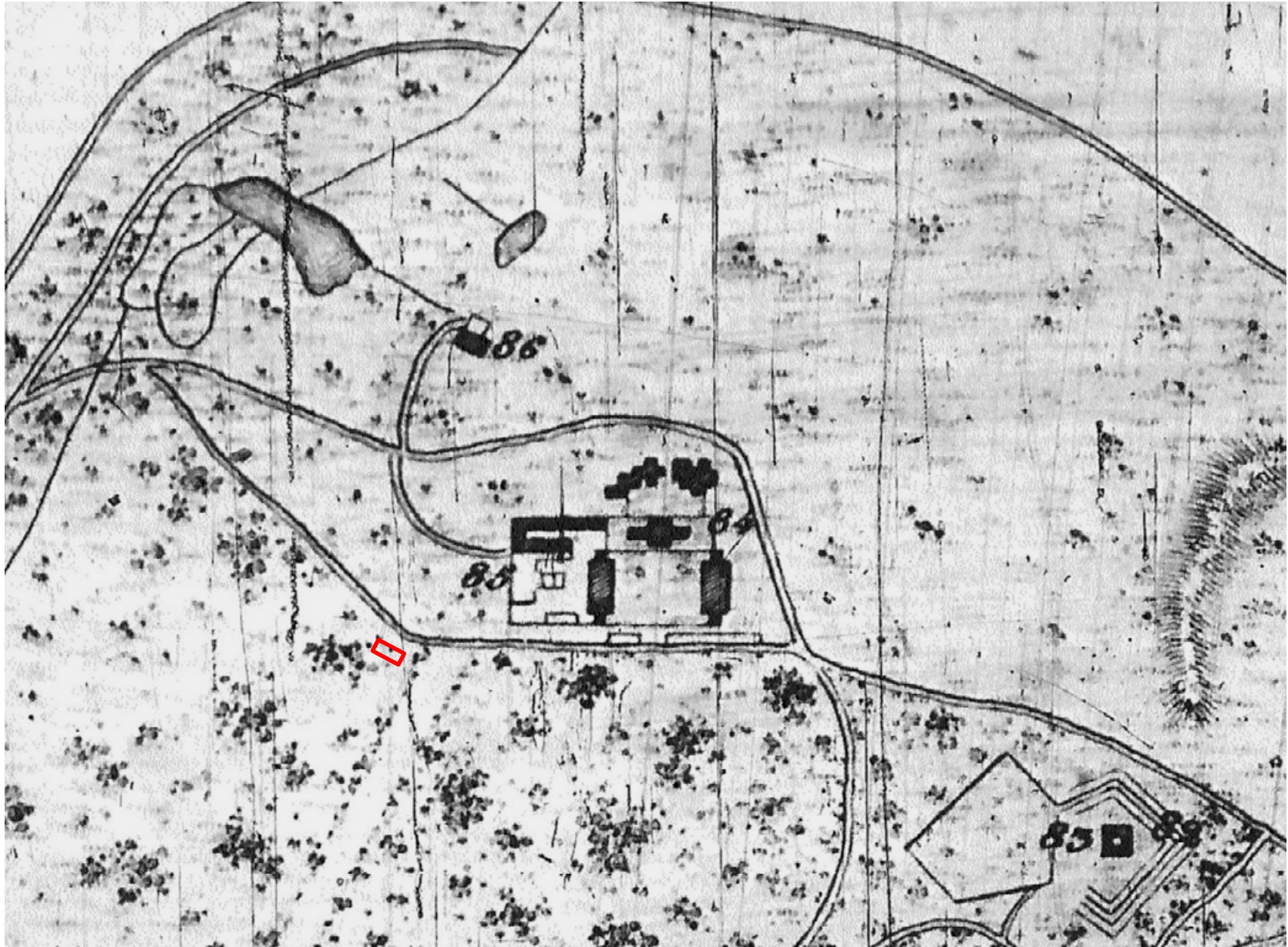
Историческая иконография

Список иллюстраций:

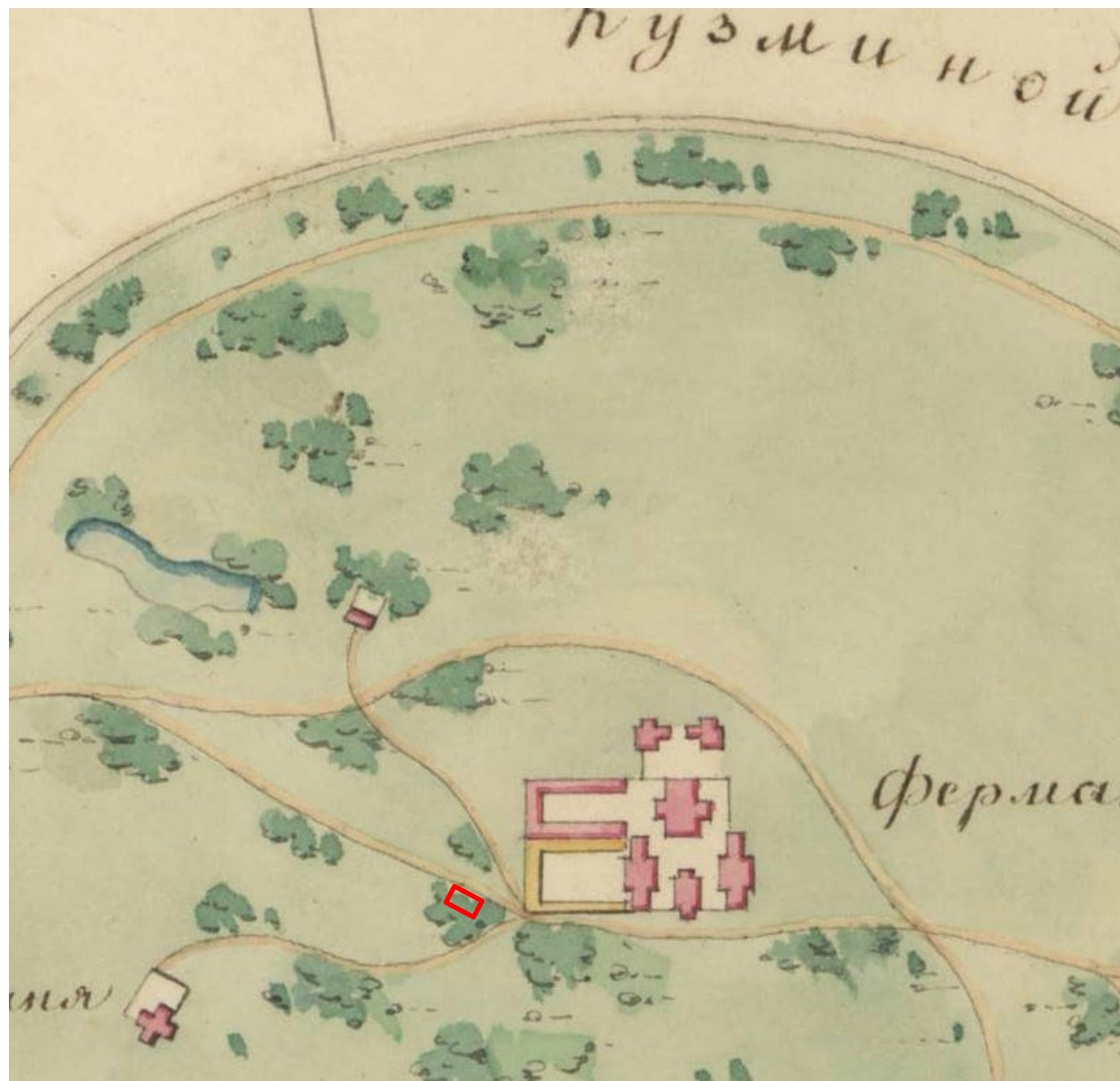
1. План Царского Села. 1817-1820 гг. Фрагмент. ГМЗ «Царское Село». ЕД- 1221.
2. План Царского Села. 1830 г. Фрагмент//Яковкин И. Описание Царского Села. СПб., 1830.
3. План Царскосельскому парку с прибавленной к нему землею. 1839 г. Фрагмент.
4. План Царско-сельских дворцовых садов и парков, снятый инструментально под главным управлением генерала от артиллерии Захаржевского землемером Грехневым в 1850 году.
5. План Царскосельского парка с показанием направления электромагнитного телеграфа от дворца к станции С-Петербурго-Варшавской железной дороги. 1863 г. Фрагмент.
6. План Царского Села. 1900-е гг. Фрагмент.
7. План Царского Села 1910-е г. ГМЗ «Царское Село» ЕД-1220. Фрагмент.
8. План Царского Села 1913 г. ГМЗ «Царское Село» ЕД-1229. Фрагмент.
9. План Александровского парка. 1927 г. Фрагмент. // Яковлев В.И. Александровский дворец-музей в Детском Селе. 1927г.,
10. План г. Пушкина по съемке АПО Ленсовета 1937 г. Фрагмент.



1. План Царского Села. 1817-1820 гг. Фрагмент. ГМЗ «Царское Село». ЕД- 1221.



2. План Царского Села. 1830 г. Фрагмент//Яковкин И. Описание Царского Села. СПб., 1830.



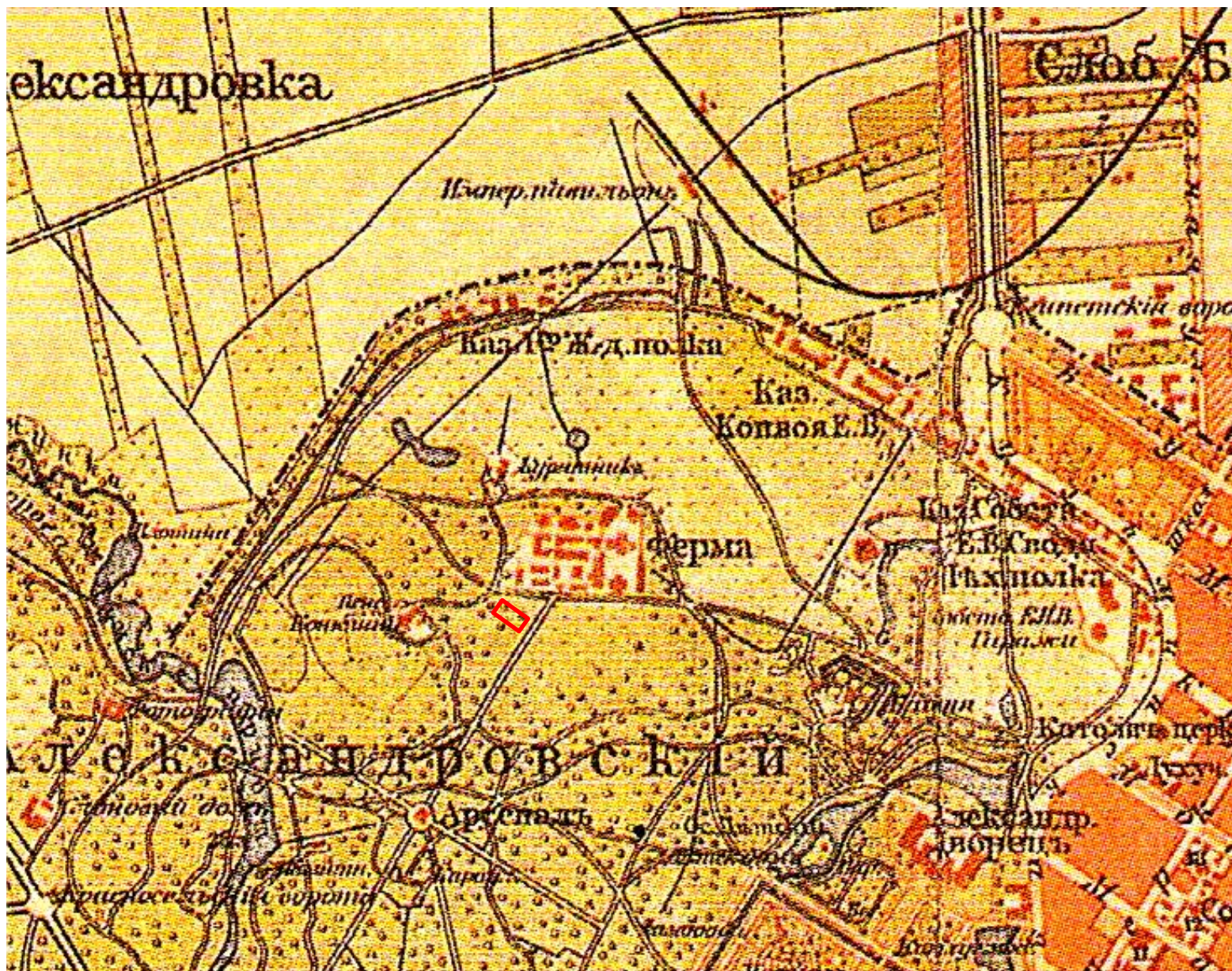
3. План Царскосельскому парку с прибавленной к нему землею. 1839 г. Фрагмент.



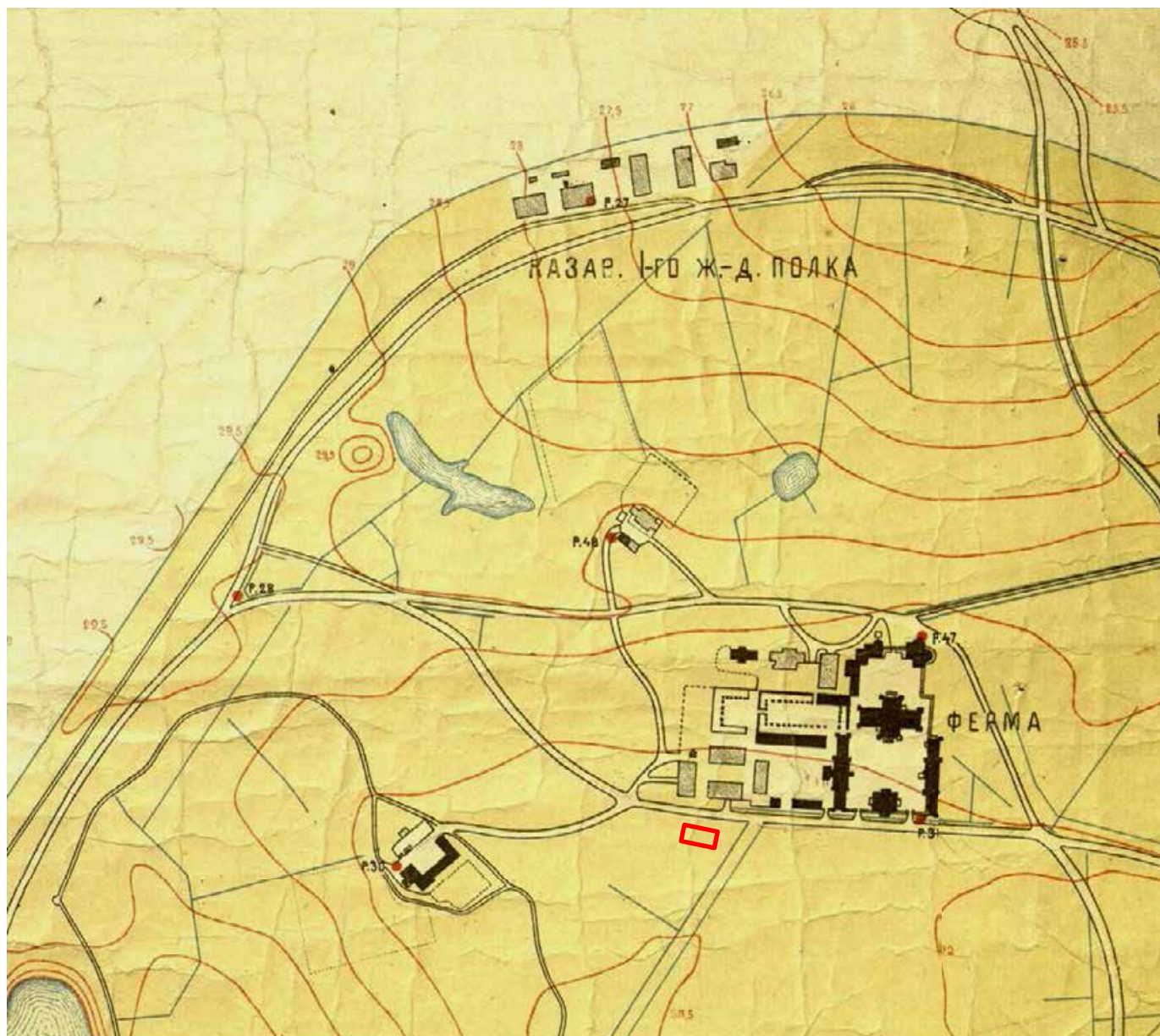
4. План Царско-сельских дворцовых садов и парков, снятый инструментально под главным управлением генерала от артиллерии Захаржевского землемером Грехневым в 1850 году.



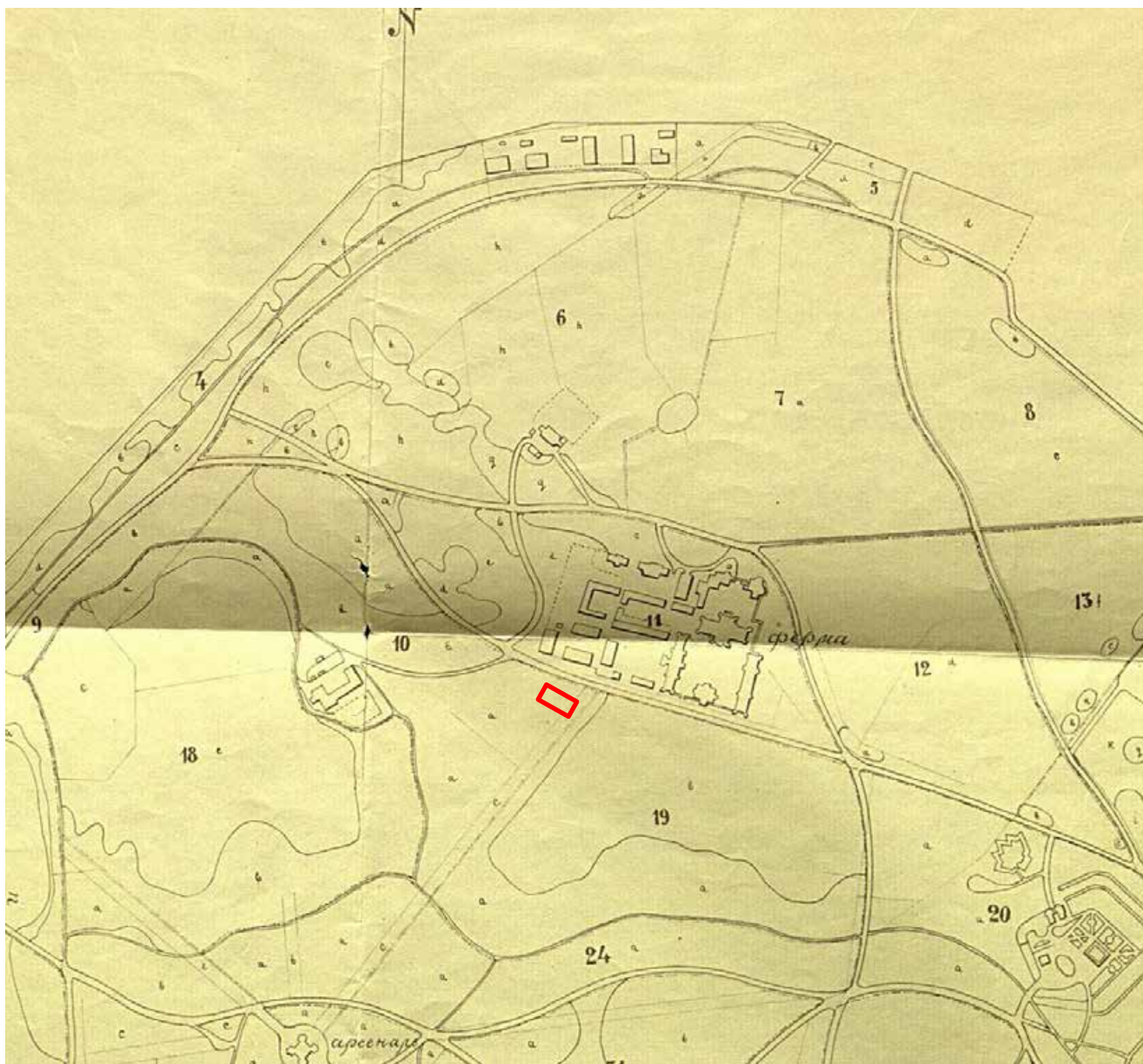
5. План Царскосельского парка с показанием направления электромагнитного телеграфа от дворца к станции С-Петербурго-Варшавской железной дороги. 1863 г. Фрагмент.



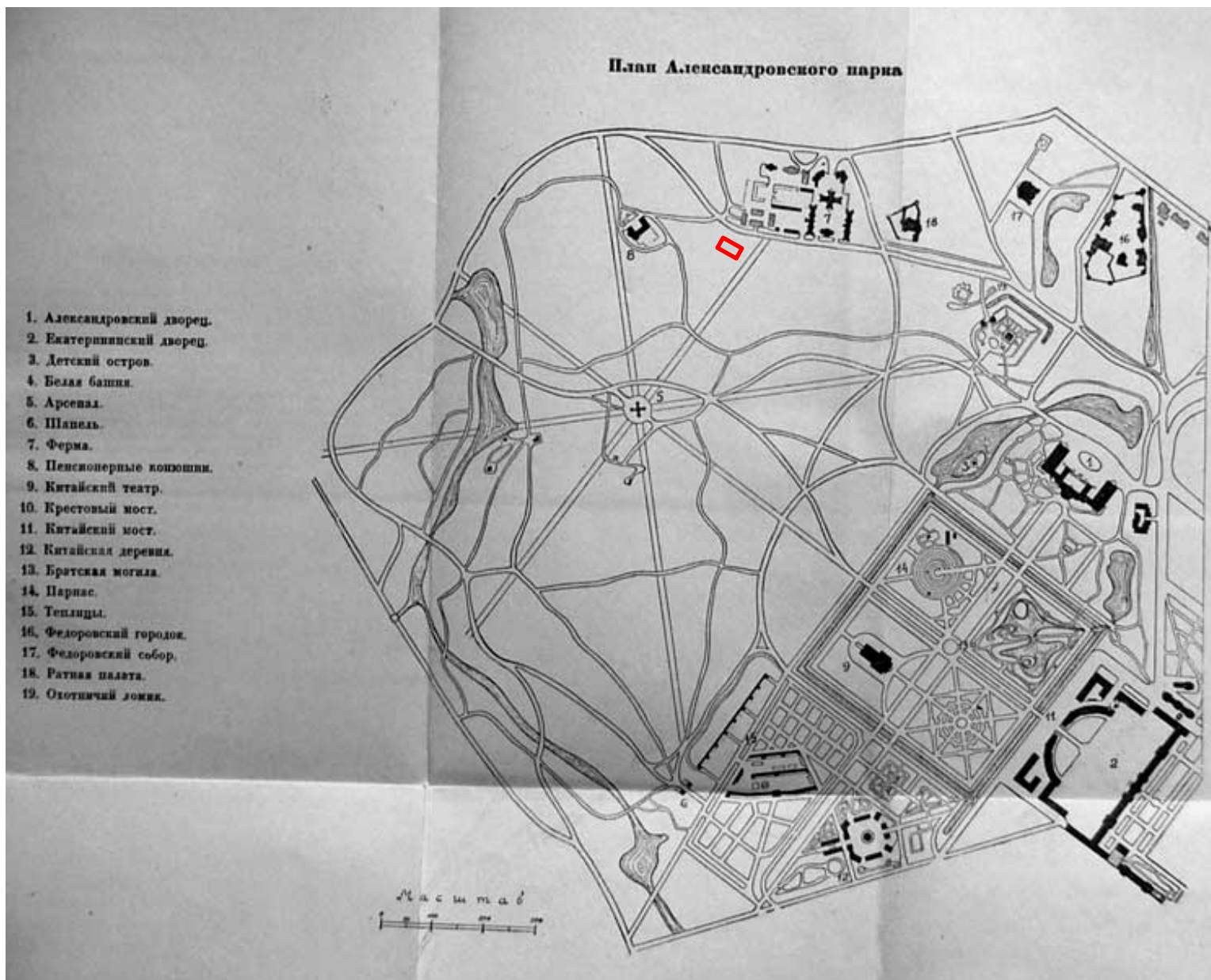
6. План Царского Села. 1900-е гг. Фрагмент.



7. План Царского Села 1910-е г. ГМЗ «Царское Село» ЕД-1220. Фрагмент.



8. План Царского Села 1913 г. ГМЗ «Царское Село» ЕД-1229. Фрагмент.



9. План Александровского парка. 1927 г. Фрагмент. // Яковлев В.И. Александровский дворец-музей в Детском Селе. 1927г.,



10. План г. Пушкина по съёмке АПО Ленсовета 1937 г. Фрагмент.

Приложение №5

к Акту по результатам проведения государственной историко-культурной экспертизы проектной документации на проведение работ по сохранению объекта культурного наследия федерального значения «Александровский парк», расположенного по адресу: Санкт-Петербург, г. Пушкин, Дворцовая ул., 2, - «Проектная документация на проведение работ по приспособлению для современного использования объекта культурного наследия федерального значения «Александровский парк», расположенного по адресу: Санкт-Петербург, г. Пушкин, Дворцовая ул., 2, в части приспособления здания туалета под защитное сооружение (2 этап завершения разработки проектно-сметной документации по реконструкции, техническому переоснащению с элементами реставрации и приспособлению для современного использования Императорской фермы, расположенной по адресу: Санкт-Петербург, г. Пушкин, Фермская дорога (размещение защитного сооружения и наружных сетей к нему))», шифр 26/10, разработанной ООО «Проектная группа «РИЕДЕР» в 2021 -2023 гг., с целью определения соответствия проектной документации требованиям законодательства Российской Федерации в области государственной охраны объектов культурного наследия и обеспечения сохранности объекта культурного наследия федерального значения «Александровский парк», расположенного по адресу: Санкт-Петербург, г. Пушкин, Дворцовая ул., 2, включенного в реестр при проведении земляных, строительных, мелиоративных, хозяйственных работ, указанных в статье 30 Федерального закона от 25.06.2002 №73-ФЗ «Об объектах культурного наследия (памятниках истории и культуры) народов Российской Федерации», работ по использованию лесов и иных работ

Материалы фотофиксации

Список фотографий:

(фотосъемка выполнена аттестованным экспертом Я.В. Губиным 10.10.2022):

1. Северо-восточный и юго-восточный фасады здания туалета, расположенного на территории, расположенного на территории объекта культурного наследия федерального значения «Александровский парк», расположенного по адресу: Санкт-Петербург г. Пушкин, Дворцовая ул., 2. 10.10.2022
2. Юго-восточный фасад здания туалета, расположенного на территории объекта культурного наследия федерального значения «Александровский парк», расположенного по адресу: Санкт-Петербург г. Пушкин, Дворцовая ул., 2. 10.10.2022
3. Юго-западный фасад здания туалета, расположенного на территории объекта культурного наследия федерального значения «Александровский парк», расположенного по адресу: Санкт-Петербург г. Пушкин, Дворцовая ул., 2. 10.10.2022
4. Северо-западный фасад здания туалета, расположенного на территории объекта культурного наследия федерального значения «Александровский парк», расположенного по адресу: Санкт-Петербург г. Пушкин, Дворцовая ул., 2. 10.10.2022



1. Северо-восточный и юго-восточный фасады здания туалета, расположенного на территории, расположенного на территории объекта культурного наследия федерального значения «Александровский парк», расположенного по адресу: Санкт-Петербург г. Пушкин, Дворцовая ул., 2. 10.10.2022



2. Юго-восточный фасад здания туалета, расположенного на территории объекта культурного наследия федерального значения «Александровский парк», расположенного по адресу: Санкт-Петербург г. Пушкин, Дворцовая ул., 2.
10.10.2022



3. Юго-западный фасад здания туалета, расположенного на территории объекта культурного наследия федерального значения «Александровский парк», расположенного по адресу: Санкт-Петербург г. Пушкин, Дворцовая ул., 2.
10.10.2022



4. Северо-западный фасад здания туалета, расположенного на территории объекта культурного наследия федерального значения «Александровский парк», расположенного по адресу: Санкт-Петербург г. Пушкин, Дворцовая ул., 2.
10.10.2022

Приложение №10

к Акту по результатам проведения государственной историко-культурной экспертизы проектной документации на проведение работ по сохранению объекта культурного наследия федерального значения «Александровский парк», расположенного по адресу: Санкт-Петербург, г. Пушкин, Дворцовая ул., 2, - «Проектная документация на проведение работ по приспособлению для современного использования объекта культурного наследия федерального значения «Александровский парк», расположенного по адресу: Санкт-Петербург, г. Пушкин, Дворцовая ул., 2, в части приспособления здания туалета под защитное сооружение (2 этап завершения разработки проектно-сметной документации по реконструкции, техническому переоснащению с элементами реставрации и приспособлению для современного использования Императорской фермы, расположенной по адресу: Санкт-Петербург, г. Пушкин, Фермская дорога (размещение защитного сооружения и наружных сетей к нему))», шифр 26/10, разработанной ООО «Проектная группа «РИЕДЕР» в 2021 -2023 гг., с целью определения соответствия проектной документации требованиям законодательства Российской Федерации в области государственной охраны объектов культурного наследия и обеспечения сохранности объекта культурного наследия федерального значения «Александровский парк», расположенного по адресу: Санкт-Петербург, г. Пушкин, Дворцовая ул., 2, включенного в реестр при проведении земляных, строительных, мелиоративных, хозяйственных работ, указанных в статье 30 Федерального закона от 25.06.2002 №73-ФЗ «Об объектах культурного наследия (памятниках истории и культуры) народов Российской Федерации», работ по использованию лесов и иных работ

Копия охранного обязательства собственника объекта культурного наследия

5х 87
24.04.90г.

25

2

ОХРАННОЕ ОБЯЗАТЕЛЬСТВО 367
по недвижимому памятнику истории и культуры

"24" марта 1990г.

г. Пусскан
(наименование населенного пункта)

(наименование и местонахождение памятника)

Александровский парк сарово-паркового искусства. 1913 г. Пусскан

(наименование предприятия, учреждения, организации, использующих памятник)

в лице представителя Савцова Ивана Петровича

(должность, фамилия, имя и отчество)

действующего на основании Положения

(положение, доверенность, кем выдана, дата,

и именуемое в дальнейшем "Пользователь", выдает настоящее охранное обязательство Управлению Пуссканского района

(наименование государственного органа охраны

памятников) по охране памятников истории и культуры

и именуемому в дальнейшем "Госорган".

I. В соответствии с Законом СССР "Об охране и использовании памятников истории и культуры" от 29.10.76 и "Положением об охране и использовании памятников истории и культуры", утвержденным постановлением Совета Министров СССР от 16.09.82 № 865, Госорган

Свердловской государственной архитектурно-строительной организации
(наименование предприятия, учреждения, организация и пользователя памятника) Парк-музей

обязуется г. Пусскан
I. Александровский парк сарово-паркового искусства
(наименование и датировка памятника) 1913 г.

находящийся под охраной государства, в целях его дальнейшего сохранения как памятника истории и культуры использовать исключительно под парк-музей

(характер и цели использования)

2. Обеспечивать режим содержания памятника, а также проводить ремонтно-реставрационные, консервационные и реставрационные работы, предусмотренные актом технического состояния, составляющим неделимое целое с настоящим охранным обязательством, а также разовыми предписаниями "Госоргана".

Примечание: прилагаемый акт фиксирует состояние памятника в момент выдачи охранного обязательства и отмечает перечень необходимых ремонтно-реставрационных и иных работ по срокам.

3. Срок действия настоящего охранного обязательства устанавливается на время нахождения указанного памятника у "Пользователя".

4. Содержать памятник и все связанное с ним имущество в надлежащем санитарном, противопожарном и техническом порядке, а также содержать необходимый для обслуживания памятника и его территории штат работников, сторожей-хранителей.

5. Содержать территорию памятника в благоустроенном состоянии, не допускать использования этой территории под новое строительство и другие хозяйственные нужды, а также не производить никаких пристроек к используемому памятнику истории и культуры и переделок памятника как снаружи, так и внутри его, не вести каких-либо земляных работ на территории памятника без специального письменного разрешения "Госоргана".

6. Не производить без разрешения "Госоргана" никаких работ по ремонту, побелке и покраске стен, покрытых живописью, лепки и предметов внутреннего оборудования, являющихся произведениями искусства.

7. Не занимать помещений памятника под жилье как постоянного, так и временного характера, если такое использование не оговорено настоящим обязательством.

8. Не сдавать памятника в аренду другим организациям без письменного разрешения "Госоргана".

9. Беспрепятственно допускать представителей "Госоргана" для контроля за выполнением правил содержания памятника, его территории и зон охраны, или для научного обследования.

10. Немедленно извещать "Госоргана" о всяком повреждении, аварии или ином обстоятельстве, нанесшем ущерб памятнику, и своевременно принимать соответствующие меры против дальнейшего разрушения или повреждения памятника и по приведению его в порядок.

11. Иметь в используемом памятнике противопожарное оборудование согласно требованиям органов пожарной охраны.

12. Страховать в установленных законодательством случаях памятники истории и культуры и связанные с ним произведения искусства в соответствии с описью культурных ценностей.

13. Своевременно производить поддерживающий текущий, капитальный ремонт памятника и благоустроительные работы независимо от сезона, а также ремонтно-реставрационные работы, в сроки, предусмотренные в прилагаемом акте.

14. Производить все ремонтно-реставрационные и другие работы по памятнику и его территории за свой счет и своими материалами по предварительному разрешению "Госоргана".

Обеспечить указанные работы всей научно-проектной и технической документацией, а именно: обмерами, проектами и научными исследованиями памятника.

Все материалы по обмеру памятника, а также научно-проектная документация и материалы по исследованию и фотофиксации памятника передаются "Пользователем" "Госоргану" в 10-ти дневный срок после их утверждения, в 1 экз. безвозмездно.

П. 15. В случае обнаружения "Госорганом" самовольных перестроек или переделок, искажающих первоначальный вид памятника, его территории и зон охраны, таковые должны быть немедленно устранены за счет "Пользователя" в срок, определяемый предписанием "Госоргана".

16. В случае невыполнения "Пользователем" ремонтно-реставрационных, консервационных и реставрационных работ в сроки установленные в акте технического состояния памятника или нарушения правил содержания памятника, его территории и зон охраны, а также нарушение п.п.6-15 и в случае использования помещения памятника не по прямому назначению "Пользователь" обязан уплатить "Госоргану" неустойку в сумме 2000 (две тысячи) рублей за каждый случай нарушения, а также обязан устранить за свой счет нанесенный ущерб, а в случае заселения памятника жильцами, если это не предусмотрено обязательством, немедленно выселить их.

17. Если пользование памятника создает угрозу для сохранности монументальной живописи и других произведений искусства, имеющихся в нем, "Госорган" вправе предложить "Пользователю", а последний обязан в целях сохранения этих ценностей изменить характер использования памятника.

18. В случае нарушения "Пользователем" обязательства, при котором памятник истории и культуры содержится не в соответствии с характером его назначения и ему наносятся повреждения, в результате чего памятнику угрожает частичная порча или полное разрушение, этот памятник подлежит изъятию у "Пользователя" с взысканием с него причиненного ущерба в размере стоимости ремонтно-реставрационных работ.

19. Охранное обязательство может содержать и другие мероприятия по обеспечению сохранности памятников в соответствии с действующим законодательством.

20. При изъятии памятника у "Пользователя" памятник передается "Госоргану" в полной сохранности со всеми разрешенными переделками и перестройками, а также произведениями искусства, связанными с ним согласно приложенным к обязательству описям культурных ценностей и списков движимых памятников истории и культуры.

III. 21. Неустойка, предусмотренная п.16 настоящего обязательства, должна быть внесена "Пользователем" на расчетный счет "Госоргана" № 3100052433 в ОИЕРУ - 1 ПССБ

Охранное обязательство составляется в 3-х экземплярах: два из них находятся в делах "Госоргана", третий остается у "Пользователя".

Юридический адрес "Пользователя" ...

Счет "Пользователя" №..... в

Приложения: I. Акт технического обследования памятника на день оформления обязательства нал.

2. Опись культурных ценностей, находящихся у "Пользователя" нал.

3. Список движимых памятников истории и культуры, находящихся у "Пользователя"л

4. _____

"Пользователь" _____

"Госорган" _____

(подпись)
_____ (должность, фамилия, имя и отчество, подпись)



Управление государственной инспекции по охране памятников г. Ленинграда.

(наименование государственного органа охраны памятников)

Приложение
к охранно-арендному договору /охранному договору, охранному обязательству/

от 1952
№ 367.

22/IV-90 № 2. А К Т

технического состояния памятника истории и культуры и определения плана работ по реставрации и восстановлению территории памятника

Мы, нижеподписавшиеся, представитель Управления государственной инспекции по охране памятников г. Ленинграда.
Демисова Наталья Павловна
(должность, фамилия, имя, отчество)

с одной стороны, и представители Гос. художественно-архитектурного дворцово-паркового музея-заповедника г. Пушкина
дефектор - Сафонов Иван Александрович.
(должность, фамилия, имя, отчество)

с другой стороны, составили настоящий акт в том, что сего числа нами произведен технический осмотр памятника истории и культуры садово-паркового искусства начала XVII - I трети XIX в. парка "Александровский" в г. Пушкине
(наименование и адрес памятника)

передаваемого по охранно-арендному договору (охранному договору, охранному обязательству) в пользование Государственной художественно-архитектурной парковой музея-заповедника
(наименование пользователя памятника)

В результате осмотра памятника установлено:

I. ТЕХНИЧЕСКОЕ СОСТОЯНИЕ ПАМЯТНИКА

I. Общее состояние памятника:

Александровский парк занимает площадь 200 га. Он развился как по характеру, так и по времени возникновения. Для парка с регулярной планировкой и пейзажным парком. Главенство имеет доминирующую роль Александровского парка. Он является историческим его частью. Во время войны парк сильно пострадал. В настоящее время парк восстановлен. Мемориальная часть в районе Братской башни и фермерской дороги находится в стадии реконструкции.

(в пункте дается краткая характеристика состояния парка, сада или бульвара как памятника истории и культуры в целом, справа о датах и истории его строительства)

2. Состояние объемно-пространственной композиции памятника:

а/ общее состояние неудовлетворительное.


б/ тип парка (сада) пейзажный парк с регулярной планировкой.

в/ рельеф (овраги, горки, террасы и т.д.) с искусственными возвышениями - парком (всего часть парка) и "зеленой аллеи" и "полюсским парком".

г/ ландшафтные группы разнообразные группы ив дубов.

д/ боскеты (роши), массивы деревьев. В регулярной боскетах. В них сохранилась, но изменилась планировка.

е/ партеры, их тип



ж/ планировка (аллеи, дороги) в основном сохра-
нилась в историческом варианте.

з/ перголы, огненные дороги, трельяжи и т.п.



го/ и/ водные устройства (пруды, плотины, фонтаны, каскады)
мосты, шлюзы, плотины, фонтаны, каскады
дссаи, фонтаны, шлюзы, плотины, каскады
река, шлюзы, плотины, фонтаны, каскады
Трубы, фонтаны, шлюзы, плотины, каскады

3. Состояние отдельных элементов памятника:

а/ дороги щебеночные, гравийные
восстановлены.

б/ газоны партерные, обыкновенные
лучше, в будущем реставрацион-
ного памятника.

в/ древесная разновозрастная. С 1980г.
ведется рубка ухода (уборка су-
хостойки, самосеяных, поросле-
вых деревьев).

г/ экзоты, особенно старовозрастные деревья
листвен (ч. Александровского парка)
фиора дачного участка в Китай-
ских садах.

д/ кустарники старовозрастные, разросши-
еся, утратившие декоративность,
требуют замены.

в) цветочное оформление цветное высажива-
лось в фундаментах и напольных
отделочных работах.

ж) мелиоративная сеть открытые каналы
с бетонными трубами
под дорогами.

з) водная система парка Кузьминка
пруды, каналы, трубопроводы
от пруда и регулировки водоснаб-
жения.

4. Скульптура изразцов
в соответствии с их возможностями
(см. проект сектора декоративно-
прикладного искусства).

5. Малые формы (мебель садовая, светильники и пр.)
изразцовые в соответствии с их
возможностями. (см. проект
сектора).

6. Ворота и ограда: ограда металлическая,
простого рисунка, установлена
не по всей границе парка.
Необходимо оформление там, где
нет ограды.

7. Архитектурные сооружения: трубопровод
изразцовый в соответствии с их
возможностями (см. проект
сектора).

II. ПЛАН РЕСТАВРАЦИОННО-ВОССТАНОВИТЕЛЬНЫХ РАБОТ
НА ПАМЯТНИКЕ ИСТОРИИ И КУЛЬТУРЫ

В целях сохранения памятника и создания нормальных условий для его использования "Арендатор-пользователь" обязан провести следующие работы:

№ пп	Наименование исследовательской, проектно-сметной документации и производственных работ	Сроки выполнения	Примечание
1.	Подготовка архивной, владимирской и состав проектной реставрационной документации с историческими фотографиями (для УИИИ)	до 1/11 1990г.	Сделаны Т.М.З. г. Владимир

№ пп	Наименование реставрационно-восстановительных работ и технической документации	Сроки выполнения	Примечание
1.	Установка оград по камню Федосеевской дачи	1990г.	СНРА
2.	Осметка два ф. перед зданиями реставрационных работ	1990г.	
3.	Осметка смет по шпалерной просеке	1990г.	

Примечание: Производство работ разрешается только в соответствии с согласованной документацией, по ее письменному разрешению и под наблюдением архитектурного надзора.

Ш. ОСОБЫЕ УСЛОВИЯ ИСПОЛЬЗОВАНИЯ ПАМЯТНИКА

1. Территория памятника может быть использована "Пользователем" только под тихими зданиями

с соблюдением условий, предусмотренных "Положением об охране и использовании памятников истории и культуры, утвержденного постановлением Совета Министров СССР от 16.09.82 г. № 865.

2. Все подлинные материалы обследований, обмеров, фиксации, проектов заключения, отчетов, исполняемые проектными конторами или мастерскими реставрации памятников по заказу "Пользователя", по мере их изготовления, передаются "Пользователем" Управлению по охране памятников г. Ленинграда (наименование государственного органа охраны памятников) в 10-ти дневный срок после их получения, безвозмездно.

ПРИЛОЖЕНИЯ:

1. Генплан участка в масштабе 1:500
2. Ситуационный план (схема)
- 3.

Представители "Пользователя"

Представитель "Госоргана"

Приложение №11

к Акту по результатам проведения государственной историко-культурной экспертизы проектной документации на проведение работ по сохранению объекта культурного наследия федерального значения «Александровский парк», расположенного по адресу: Санкт-Петербург, г. Пушкин, Дворцовая ул., 2, - «Проектная документация на проведение работ по приспособлению для современного использования объекта культурного наследия федерального значения «Александровский парк», расположенного по адресу: Санкт-Петербург, г. Пушкин, Дворцовая ул., 2, в части приспособления здания туалета под защитное сооружение (2 этап завершения разработки проектно-сметной документации по реконструкции, техническому переоснащению с элементами реставрации и приспособлению для современного использования Императорской фермы, расположенной по адресу: Санкт-Петербург, г. Пушкин, Фермская дорога (размещение защитного сооружения и наружных сетей к нему)», шифр 26/10, разработанной ООО «Проектная группа «РИЕДЕР» в 2021 -2023 гг., с целью определения соответствия проектной документации требованиям законодательства Российской Федерации в области государственной охраны объектов культурного наследия и обеспечения сохранности объекта культурного наследия федерального значения «Александровский парк», расположенного по адресу: Санкт-Петербург, г. Пушкин, Дворцовая ул., 2, включенного в реестр при проведении земляных, строительных, мелиоративных, хозяйственных работ, указанных в статье 30 Федерального закона от 25.06.2002 №73-ФЗ «Об объектах культурного наследия (памятниках истории и культуры) народов Российской Федерации», работ по использованию лесов и иных работ

Паспорт объекта культурного наследия

П. 226-69

3. 7. — 1. 29.1.
(индекс)

МИНИСТЕРСТВО КУЛЬТУРЫ И МАССОВЫХ КОММУНИКАЦИЙ РФ

ПАМЯТНИКИ ИСТОРИИ И КУЛЬТУРЫ РФ
(недвижимые)

РЕСПУБЛИКА Российская Федерация (Россия)

(наименование республиканского органа охраны памятников)

П А С П О Р Т

I. НАИМЕНОВАНИЕ ПАМЯТНИКА. Александровский парк. Ансамбль.

II. ТИПОЛОГИЧЕСКАЯ ПРИНАДЛЕЖНОСТЬ	памятник археологии	памятник истории	памятник архитектуры	памятник монументального искусства
			7	

III. ДАТИРОВКА ПАМЯТНИКА (или дата исторического события, с которым связано возникновение памятника - для памятников истории)

1718-1720; 1742-1761; 1770-е-1790-е;
1810-е-1820-е; 1900-е гг.

IV. АДРЕС (местонахождение) ПАМЯТНИКА Санкт-Петербург, Пушкинский район,
г. Пушкин, Дворцовая ул., 2

(АССР, край, область, район, автономная область, национальный округ, населенный пункт, пути подъезда)

V. ХАРАКТЕР СОВРЕМЕННОГО ИСПОЛЬЗОВАНИЯ	по первонач. назначению	культурно-просветит.	туристско-экскурсион.	лечебно-оздоровител. учебные	жилищ. помещения	хозяйст. венное	не используется
			+	+			

ПРИЛОЖЕНИЯ:

Вкладыши — 12
Схема фотофиксации — 1
Фото общего вида — 10
Фото фрагментов — 52
Генплан — 1
План границ территории (копия)



инв. 13307

VI. ИСТОРИЧЕСКИЕ СВЕДЕНИЯ

а)	для памятников архитектуры и монументального искусства	-автор, строитель, заказчик, история создания.
	<p>Ансамбль Александровского парка начал формироваться в границах регулярной трехкомпозиции Екатерининского дворца (1717-1723. арх. И. Браунштейн, садовые мастера Я.Р. Фохт). Ее боковые лучи – Баболовская просека, впоследствии Подкапризовая дорога, и Царская дорога в Петербург- Дворцовая улица- стали первыми планировочными границами будущего. Между ними по главной оси Екатерининского дворца возникли ранние парковые районы. С этих этапов создания объемно-пространственной и планировочной структуры Александровского парка.</p> <p><u>1718-1720-х гг.</u> - садовые мастера Я. Розен и И. Фохт создали диагонально-лучевую планировку Зверинца, в 1722г сооружен деревянный мост-плотина и образована запруда на р. Кузьминке – впоследствии Нижний Ламский мост-плотина и Большой Ламский Зверинский пруд. Сооружение в 1749 г. Зверинской линии Верхних теплиц.</p> <p><u>1742-1761гг.</u>- планировка Нового Верхнего сада с амфитеатром, лабиринтом, горой Плутобуленгрином, арх. С.И. Чевакинский, садовые мастера Н. Жирар, К. Шредер, М. Кондаков.</p> <p><u>1747 – 1750.</u> арх. С. И. Чевакинский, Ф.– Б. Растрелли, строительство охотничьего павильона перестроен в 1819 – 1834, арх. А. А. Менелас, А. А. Тон, впоследствии получил новое название Арсенал;</p> <p><u>1749,</u> сооружение гидросистемы Виттоловского водовода и канала, инж. П. Островский; 1770-е, перестроен, инж. П. Поздеев; под руководством арх. А. А. Менеласа в 1822г. канал продолжен прудом до р. Кузьминки, в 1823 – 1824 гг. на расширении канала выкопан Виттоловский (Шапельный) пруд.</p> <p><u>1748 – 1749.</u> Крестовый канал в составе гидросистемы Виттоловского водовода, садовый мастер Я. Шредер, инж. П. Островский;</p> <p><u>1750-1752гг.</u>, арх. Б. Растрелли, инж. П. Островский, бастионы, куртины и рвы Зверинца. При реставрации в 1810-е сохранили один из четырех бастионов - юго-восточный бастион Зверинца со рвом. Площадке этого бастиона в 1821 – 1827 арх. А. А. Менелас построил замковый ансамбль Белой башни (в 1941 – 1944 разрушена, 1980-е-1990-е реставрирована) и ворота-руины с «руинным» мостом.</p> <p><u>1770-е,</u> сооружение пруда «Озерки» на месте булентрина в Верхнем саду, садовый мастер Джон Буленд.</p> <p><u>1770 – 1772гг.</u>, Мальтийский каприз арх. В. И. Неелов;</p> <p><u>1772 – 1774гг.</u>, Большой каприз, арх. В. И. Неелов, инж. И. Герард; 1786 – 1789, воссоздана беседка Большого Каприза, арх. Д. Кваренги;</p> <p><u>1773,</u> Каменный мост, арх. В. И. Неелов; перестроен в 1780 – 1783, арх. И. В. Неелов, инж. И. Герард;</p> <p><u>1776 – 1779,</u> Крестовый мост с беседкой, строители – арх. В. И. Неелов, И. В. Неелов;</p> <p><u>1778 – 1779,</u> соорудили Китайский театр на месте амфитеатра, арх. А. Ринальди, И. Е. Неелов; 1901 – 1909, перестроены интерьеры, арх. С. А. Данини; 1941 – 1944, поврежден.</p> <p><u>1781 – 1782,</u> Мальтийские мосты (два) -деревянные мосты, арх. Ч. Камерон; 1787, перестроены в металле, арх. К.– И. Шпекле</p> <p><u>1780 – 1790-е,</u> Металлические мосты (три) на пруду Озерки, арх. Д. Кваренги;</p> <p>В Новом Верхнем саду установлены металлические скамьи в конце XVIII в.</p> <p><u>1782 – 1798гг.</u>, Китайская деревня. Арх. А. Ринальди (?), В. И. Неелов (?), строитель – арх. Ч. Камерон; 1817 – 1822 гг. она перестроена, арх. В. П. Стасов, худ. Ф. Д. Брандуков, устроены семь садиков, отлиты фонтаны, арх. А. А. Менелас; 1859 – 1861, четыре домика соединены попарно, арх. И. А. Монигетти.</p>	
б)	<p>перестройки и утраты, изменившие первоначальный облик памятника.</p> <p>В период 1941-1944гг. произошла значительная утрата древостоя, повреждены и находятся в аварийном состоянии Китайский театр, Арсенал, Косой мост и др.</p>	
в)	<p>реставрационные работы (общая характеристика, время, автор, место хранения документации).</p> <p>В 1950-е гг. начаты реставрационные работы регулярного района Александровского парка</p> <p>1947 – 1950, реставрирован Александровский дворец с реконструкцией части интерьеров 1900-х гг.</p> <p>В 1974 -1990-е гг. - реставрационные работы в Китайской деревне, в 1980-е-2000 гг. осуществлена реставрация Белой башни</p>	

VII. ОПИСАНИЕ ПАМЯТНИКА

а)	Для памятников архитектуры	-основные особенности планировочной, композиционно-пространственной структуры и конструкций; характер декора фасадов и интерьеров; наличие живописи, скульптуры, прикладного искусства; строительный материал, основные габариты
----	----------------------------	--

Александровский парк со связанными с ним ансамблями и архитектурными комплексами расположен в историческом центре г. Пушкина. Его территория площадью 400 гектаров ограничена ул. Дворцовой от Египетских ворот до Садовой ул., Циркумференциями Екатерининского дворца, Подкапризовой дорогой, дорогой на Александровку (Волхонским шоссе), и межевым валом (сохранился фрагментарно) по северной границе между Александровскими и Кузьминскими Египетскими воротами.

Объемно-пространственная композиция открытого и полуоткрытого характера ориентирована в сторону Парадного двора-курдонера Екатерининского дворца. В объемно-пространственной структуре различаются следующие ландшафтные районы: Новый Верхний сад с Крестовым каналом; Собственный сад Александровского дворца; район Китайской деревни и Верхних теплиц, Зверинец, район Фермского луга – Фермский парк и район с Елевой дорогой у Ламского павильона. Извилистое русло реки Кузьминки с системой искусственных Ламских прудов придает особую живописность и выразительность парковой планировке. Сооружения гидросистем Виттоловского и Таицкого водоводов служат акцентами парковой планировки.

Центральную часть композиции занимает регулярный Новый Верхний сад, обращенный к Парадному двору-курдонеру Екатерининского дворца. Его обширный прямоугольник разделен прямыми дорожками на четыре квадрата и ограничен Крестовым каналом. Продольная и поперечная оси Верхнего сада композиционно соединяют планировочные районы парка в единый ландшафтный ансамбль.

По сторонам Верхнего сада расположены: к северо-востоку - пейзажный район с Александровским дворцом и Фермским лугом, к юго-западу - участок, сочетающий регулярную и пейзажную планировки Китайской деревни и Верхних теплиц. Районы бывшего Зверинца и находящегося в перспективе Арсенальной дороги пейзажного района у Ламского павильона с Елевой дорогой примыкает к Верхнему саду на северо-западе.

Вкладыш № 5

б) общая оценка общественной, научно-исторической и художественной значимости памятника.

Крупнейший парковый ансамбль императорской усадьбы Царского Села, сочетающий элементы регулярной и пейзажной планировок. Композиционно связан с Екатерининским и Баболовским парками, имеет большое градостроительное значение в формировании исторического центра города Пушкина. Включает архитектурные ансамбли и памятники – павильоны, здания, гидротехнические системы и сооружения. Имеет историко-мемориальное значение.

VIII. ОСНОВНАЯ БИБЛИОГРАФИЯ, АРХИВНЫЕ ИСТОЧНИКИ, ИКОНОГРАФИЧЕСКИЙ МАТЕРИАЛ.

1. Яковкин И.Я. История Села Царского в трех частях. Спб. 1829-1831; Яковкин И.Я. Описание Села Царского. Спб. 1827.
2. Цылов Н.И. Атлас Царского Села. 1858г.
3. Вильчковский С.Н. Царское Село. Репринтное воспроизведение издания 1911года. СПб: Титул. 1992.
4. Бенуа А.И. Царское Село в царствование императрицы Елизаветы. СПб. 1910.
5. Петров А.Н. Дворцы и парки города Пушкина. Л.1964; Дубяго Т.Б. Русские регулярные сады и парки. Л.1969.
6. Турова Е.Л. Создание и развитие сада Александровского дворца. 1950. КГИОП. П. 226-4. № Н-549р.
7. Памятники архитектуры пригородов Ленинграда. Л. 1983.
8. Паспорт на границы территории Александровского парка с историко-архитектурным опорным планом. Сост. Семенова Г.В., Степанова Т.В., Денисова Н.Г. 1996г. КГИОП.
9. Семенова Г.В. Принципы формирования исторических границ памятников в г. Пушкине// Памятники истории и культуры. Исследования и материалы. Выпуск 7. СПб.,2004
10. ГМЗ «Царское Село»: ЕД-12-ХIII, ЕД-24- ХIII, ЕД.-39- ХIII, ЕД-650;См. также: РГИА. Ф.1293 оп. 167, д. 139.

IX. ТЕХНИЧЕСКОЕ СОСТОЯНИЕ

Характеристика общего состояния:

для памятников археологии	культурного слоя важнейших входов	хорошее	среднее	плохое	аварий
для памятников архитектуры и истории	конструкций стен покрытий потолков пола декора фасадов интерьеров	+	+		
в интерьере	живописи скульптуры прикладного искусства				
для памятников монументального искусства	цоколя постамента скульптуры грунта красочного слоя				

X. СИСТЕМА ОХРАНЫ

а) категория охраны	Федеральная	Региональная	местная	не со
	Особо ценный объект культурного наследия (часть ансамбля)		+ выявленные объекты культурного наследия	

б) дата и N документа о принятии под охрану Указ Президента РФ от 20.02.1995г. № 176; Постановки Правительства РФ от 10.07.01г. № 527; Приказ председателя КГИОП от 20.02.2001г. № 15

в) границы охранной зоны и зоны регулирования застройки (краткое описание со ссылкой на утверждающий документ)
Временные зоны охраны, утвержденные распоряжением КГИОП от 21.11.03г. № 10-06 и рекомендованные к согласованию письмом Министерства культуры Российской Федерации от 27.04.04г. № 604-18-14 «Корректировка проекта зон охраны памятников истории и культуры Пушкин-Павловска».


г) балансовая принадлежность и конкретное использование ГМЗ «Царское Село»; Московская патриархия; Агроуниверситет, и др.

д) дата и N охранного документа —

Дата составления паспорта

“20 ” августа 2006 г

Составитель Луцко Е.И., архитектор



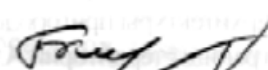
(по

Начальник отдела пригородных районов Н.Н. Кудрявцева

(по

М.П.

Заместитель председателя КГИОП



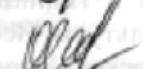
Кириков Б.М.

Начальник отдела учета памятников градостроительства и архитектуры



Кормильцева

Начальник отдела учета памятников истории и культуры



Шмелева О.М.

г. Санкт-Петербург, Пушкинский район, г. Пушкин, Дворцовая ул., 2.
Александровский парк. Ансамбль.
1718-1720; 1742-1761; 1770-е-1790-е; 1810-е-1820-е; 1900-е гг.
Вкладыш № 1 к п. VI а)

1784 – 1786, Большой Китайский и Драконов мосты, арх. Ч. Камерон; 1860, статуи китайцев и драконов (цинк), ск. П. И. Шварц, арх. И. А. Монигетти; 1940-е, утрачены статуи китайцев;

1785, построены Оранжереи Верхнего садоводства, 1819 – 1830, перестроены, арх. А. А. Менелас; 1883 – 1884, перестроены;

1792 – 1796, арх. Д. Кваренги – строительство Александровского дворца (первоначально назывался Новым дворцом); переделка его интерьеров в 1826 – 1827, арх. В. П. Стасов; 1838, у колоннады Александровского дворца установлены статуи «Юноша, играющий в бабки» (отлита в 1835), ск. Н. С. Пименов, и «Юноша, играющий в свайку» (отлита в 1836), ск. А. В. Логановский; 1896 – 1898, 1900-е, переделка интерьеров арх. Р. Ф. Мельцер, С. А. Данини, английская фирма «Мейпл»; 1941 – 1944, разрушения от военных действий и во время оккупации; 1946-1950-е, реставрация (не закончена).

1792-1811, арх. И.В. Неелов, Д. Кваренги, садовый мастер Джозеф Буш, планировка Собственного сада в пейзажном стиле вокруг Нового (Александровского) дворца.

1790-е гг., Фасадный и Кухонный пруды, Детский пруд с островом; 1795 – 1797, плотины на этих прудах, а также мост-плотина между Фасадным и Детским прудами, инж. П. фон Толь, при этом верхняя плотина середина XVIII в. на Кухонном пруду перестроена. В 1817г. арх. А. А. Менелас перестроил мост-плотину между Фасадным и Детским прудами в Большой каскад.

1794 – 1796, Кухонный флигель Александровского дворца, арх. Д. Кваренги; перестроен в 1860, арх. А. Ф. Видов; 1907, арх. С. А. Данини;

кон. XVIII в., Мост через р. Кузьминку на Столбовой дороге, перестраивался в 1820-е, XIX в., 1910, арх. С. А. Данини

начало XIX в., Косой мост на протоке из пруда Озерки, перестроен в 1882, арх. А. Ф. Видов; 1941 – 1944 разрушен;

В 1810-е – 1820-е гг. была расширена территория парка на северо-восток и северо-запад за счет крестьянских земель села Большого Кузьмина и деревни Александровка, произведены разборка бастионов и куртин Зверинца, перепланировка охотничьих угодий в пейзажный район парка, строительство павильонов. Арх.В.И. Гесте сооружены пруды на Фермском лугу, наполнявшиеся водой из Таицкого водовода от Фасадного пруда. Строительными работами по новой пейзажной планировке парка руководили А.А. Менелас, садовый мастер Джозеф Буш, арх. В.И. Гесте.

История императорского Александровского парка восходит к первым годам созидательных работ в Сарской мызе, когда на будущей парковой местности заводились охотничьи угодья, пруды со щуками, сооружались оранжереи, мельница. Название связано с именем его создателя — императора Александра I, по замыслу которого парк получил целостный облик. Замечание С.Н. Вильчковского о том, что «унаследовав от Великой Екатерины любовь к садоводству, Император Александр I довел оранжереи и парка Царского Села до необыкновенной степени совершенства»³⁰, прежде всего можно отнести к двум паркам — Александровскому и Баболовскому. Государь любил гулять в парке, продолжая традицию садовых прогулок, заведенную еще Екатериной II. Ему даже удалось воплотить в пейзажной композиции некоторые свои идеи.

В парке проложили новые пешеходные и ездовые дороги для длительных прогулок — конных или в легких колясках. Одна из таких дорог обрамляла парк огромной дугой, концы которой соединяли Царскосельские бульвары, чтобы по замыслу Александра можно было, выехав в одну сторону из дворца — Екатерининского или Александровского, вернуться в него с другой. При этом оформили парадный въезд в царскосельскую резиденцию для Высочайших особ, который еще по повелению, данному в 1764 г. Екатериной II, должен был осуществляться дорогой, проходившей через Зверинец и Новый сад. В связи с огромным объемом предполагавшихся работ по Высочайшему повелению в августе 1810 г. был назначен «Комитет для рассмотрения и улучшения садов Царскосельских, и распоряжения суммами, на оные отпускаемыми».

См. Вкладыш № 2

г. Санкт-Петербург, Пушкинский район, г. Пушкин, Дворцовая ул., 2.
Александровский парк. Ансамбль.
1718-1720; 1742-1761; 1770-е-1790-е; 1810-е-1820-е; 1900-е гг.
Вкладыш № 2 к п. VII а)

Работы по парковой планировке, посадке деревьев, прокладке дорог начались в 1811 г. Проводились они по проектам архитектора А.А. Менеласа с участием художника И.А. Иванова и архитектора — градостроителя В.И. Гесте с небольшими перерывами вплоть до кончины императора в 1825 году. Решено было объединить старейшие районы, расположенные с северо-западной стороны от Большого Екатерининского дворца, и значительно увеличить площадь парка. Граница парка отодвинулась до въездов в Царское Село из Петербурга, где впоследствии соорудили Египетские и Александровские ворота. К нему отнесли все пространство в границах регулярной трехлучевой композиции Екатерининского дворца — между Царскосельской перспективной дорогой в Петербург, преобразованной в Дворцовую улицу, и Подкапризовой дорогой. Центральная перспектива Верхнего сада и Зверинца была использована для создания главной планировочной оси нового парка. Новые участки в александровское время получили пейзажную планировку — обширный луг у Фермы, участки у Шапельного пруда и Александровских ворот.

На первых порах Александр I в 1803 г. повелел отвести часть Зверинца для опытов созданной в Софии Школы лесоводства. В марте же 1814 г. в нем была учреждена садовая школа или «рассадник» — питомник для деревьев, понадобившихся в огромном количестве для посадок на огромной территории парка. Весной 1819 г. начали ломать звериночную каменную стену, приводить планировку в нынешний парк (Александровский) и готовить материал для строительства назначенных в нем зданий. В Зверинце проложили пейзажные дороги и дорожки в дополнение к старым просекам, окружающую его стену к 1823 г. разобрали, место разровняли, рвы засыпали. Материалы от разборки пошли на строительство новых зданий, возведенных по проектам архитектора А. Менеласа.

На всей территории парка высадили тысячи лиственных деревьев, преобразивших облик местности. Ведущими породами в пейзажной композиции стали дубы и липы, вязы, ясени и клены, ильмы, березы и орешник, ивы. Рядовые посадки сибирских пихт и елей использовали в формировании некоторых новых пейзажных дорог. Новые посадки придали живописность старым хвойным массивам из елей. На открытых пространствах сделали планировку лугов, засеянных травами и покрытых дерном. При выкопке прудов местами искусственно изменяли рельеф, насыпая горки из вынутой земли. В этих работах принимали участие садовые мастера Джозеф Буш, затем Карл Манерс, а с 1814 г. — Федор Федорович Лямин (1773—1845). В дни пребывания Александра I в Царском Селе Лямин лично получал указания от самого императора, ежедневно встречаясь с ним по утрам на плотине Большого озера. Государь очень любил его и часто совершал прогулки в саду под руку с Ляминим.

Новая граница парка по плану Гесте представляла собой плавную дугообразную линию от вновь устраиваемой круглой площадки в начале городского бульвара и далее совпадающую с северо-западной куртиной Зверинца. На местности границу обозначили земляным валом с посадками шпалерника. Регулярная планировка Зверинца была дополнена сетью пейзажных дорог, в пейзажном стиле также распланировали присоединенную к парку местность. На разобранный северо-восточной куртине Зверинца разместили комплекс Фермы, к северо-востоку от нее — луг с пастбищами, прудами «Ковш», «Овечий», ландшафтными группами. Вдоль Зверинца, Дворцовой улицы и внешней границы парка проложили пейзажную Фермскую дорогу. Юго-западная граница парка на участке между Розовой Баболовской караулкой и Александровскими воротами совпала с границей Баболовского парка, которая зафиксирована на плане 1839 года и более поздних планах императорских парков.

По проектам арх. А.А. Менеласа с участием арх. И.А. Иванова в районе Зверинца построили: в 1817—1822 гг. — Ферму, состоящую из 8 зданий и обнесенную оградой и воротами: дом смотрителя, корпус Высочайшего присутствия, коровник, молочный павильон, два флигеля, три хозяйственных корпуса (на месте комплекса деревянных зданий того же назначения);

См. Вкладыш № 3

г. Санкт-Петербург, Пушкинский район, г. Пушкин, Дворцовая ул., 2.
Александровский парк. Ансамбль.
1718-1720; 1742-1761; 1770-е-1790-е; 1810-е-1820-е; 1900-е гг.
Вкладыш № 3 к п. VII а)

в 1820-е сооружены Александровские ворота, в 1846 они перенесены на въезд в Александровский и Баболовский парки;

В районе Елевой дороги на окраине парка в 1820–1822 гг. соорудили павильон для лам (1941 – 1944, поврежден);

в 1822 - Большой Ламский мост, перестроен в 1890-е, арх. А. Ф. Видов;

в 1823 – 1824, Каменный мост (перестроен в 1880-е, предположительно, арх. А. Ф. Видовым);

в 1823 – 1826 соорудили Красносельские (Слоновые) ворота (здания караулок), в 1846 они были перестроены, повреждены в 1941 – 1944, створы ворот утрачены;

в 1824- 1825, Металлический мост и Висячий (Трясучий) мостик, арх. А. Менелас;

в 1825 – 1828 гг.- павильон Шапель, в отделке которого принимал участие ск. В. И. Демут–Малиновский;

в 1827 – 1829 - Пенсионерские конюшни и кладбище лошадей. Под руководством Менеласа в 1828 соорудили Грот и в 1835г. – Грот-родник у Арсенала (перестроен в конце XIX в. арх. С. А. Данини).

В 1820-е были сооружены два моста через канаву у Подкапризовой дороги в Китайской деревне. На реке Кузьминке в начале XIX в. построили Мальй (Верхний) Ламский мост (перестроен в 1900-е, арх. С. А. Данини), в 1820-е были сооружены - новая Александровская плотина (перестраивалась в 1899 арх. С. А. Данини); у участком Менеласа расширены и отделаны Верхне–Ламский, Нижне–Ламский и Большой Ламский (Зверинский) пруды; мост с плотиной (Нижний Ламский мост), его перестроил в 1895г. С. А. Данини.

Детский домик, находящийся на острове Детского пруда, с террасой и двумя пристанями возвел в 1827 – 1830 арх. В. М. Горностаев.

В 1845 по проекту арх. А. И. Штакеншнейдера и ск. И. П. Витали на участке бывшего Зверинца соорудили Памятник великой княгине Александре Николаевне (ошибочно называется «Малая Шапель») (поврежден в 1941 – 1944, в 1967 разобран и хранится в фондах ГМЗ «Царское Село»).

В конце XIX в. был сооружен мост со шлюзом между Крестовым каналом и Детским прудом, арх. А. Ф. Видов (шлюз), инж. Макаревич ; в начале XX в. сооружены два металлических моста к юго-западу от Александровского моста.

По проекту арх. С.А. Данини в 1904-1906гг. соорудили ограду вокруг Собственного сада Александровского дворца, в нее вошли также участки Зверинца и Верхнего сада, что было необходимо для обеспечения безопасности во время пребывания семьи императора (утрачена). На Дворцовой ул. для въезда в парк в 1906 по его проекту возвели новые т.н. Кухонные ворота.

В 1900-е годы в Александровском парке в его северо-восточной части построили комплекс зданий, большинство которых были оформлены в стиле древнерусского зодчества и составляли своеобразный архитектурный ансамбль. В их число входили:

- Государев собор Феодоровской иконы Божией Матери, построенный в 1910–1912 арх. В. А. Покровским (поврежден в 1941 – 1944, в настоящее время заканчивается реставрация).

- Офицерское собрание Собственного Его Императорского Величества Конвоя и Собственного сводного пехотного полка, построенное в 1912-1913гг. арх. В.А. Покровским (в 1941-1944 повреждено, в 1967, разобрано для реставрации).

- В 1912 – 1915 построена Ратная палата арх. С. Ю. Сидорчуком.

- В 1913 – 1916 по проекту арх. С. С. Кричинского построили архитектурный ансамбль Домов причта Государева Феодоровского собора иконы Божией Матери (Федоровский городок), обнесенный оградой с башнями и воротами, в т.ч.: Трапезная палата, дом священников (Белокаменная палата), дом диаконов (Розовая палата), дом причетников (Желтая палата), баня и прачечная (Белая палата), дом для нижних чинов, дом для низших служащих, каретный сарай, Митрополичий сад.

- Возведенные в 1900-е -1910-е гг. казармы Собственного Его Императорского Величества полка (сохранилось 10 зданий).

См. Вкладыш №

г. Санкт-Петербург, Пушкинский район, г. Пушкин, Дворцовая ул., 2.
Александровский парк. Ансамбль.
1718-1720; 1742-1761; 1770-е-1790-е; 1810-е-1820-е; 1900-е гг.
Вкладыш № 4 к п. VII а)

- Три здания Императорского гаража (в 1906 – 1907 арх. С. А. Данини построил гараж с квартирами для служащих, арх. В. А. Липский в 1907 – 1908 - служебный дом, арх. А. К. Миняев в 1913 – 1915 еще одно здание гаража).

- В 1915-1916 гг. арх. В. Н. Максимов на месте старых деревянных казарм 1890-х гг. построил казармы лейб-гвардии Собственного Его Императорского Величества Конвоя (повреждены в 1941 – 1944, восстановлены в 1954 – 1957, архитекторами Л. Н. Ротиновым и Н. Е. Закамской).

Таким образом, ансамбль Александровского парка сформировался в 1710-е-1900-е гг.

При создании Государственного музея - заповедника в 1983 году в него включили Екатерининский парк и, частично, Александровский парк. В границы ГМЗ не вошла северо-восточная часть Александровского парка с условным названием «Фермский парк». В конце 1990-х годов заповеднику была передана Ферма с небольшой прилегающей территорией Фермского луга.

г. Санкт-Петербург, Пушкинский район, г. Пушкин, Дворцовая ул., 2.
Александровский парк. Ансамбль.
1718-1720; 1742-1761; 1770-е-1790-е; 1810-е-1820-е; 1900-е гг.
Вкладыш № 5 к п. VII а)

Состав объекта культурного наследия Александровский парк:

1. Александровский парк с входящими в него районами (I.Нового Верхнего сада; II. Верхних теплиц и Китайской деревни; III. Собственного сада у Александровского дворца; IV. Зверинца; V. Фермского луга (Фермского парка); VI. Ламский район с Елевой дорогой ; VII Сооружения гидросистемы реки Кузьминки; VIII. Сооружения гидросистем Виттоловского и Таицкого водоводов).

I. Новый Верхний сад (с участками Лабиринта,

Китайского театра, Парнаса, Озерками и металлическими скамьями):

2. Крестовый канал 3. Большой Китайский мост. 4. Драконов мост. 5. Крестовый мост с беседкой. 6-7. Малые Китайские мосты (два). 8-9. Металлические мосты (два). 10. Пруд «Озерки». 11-13. Металлические мосты (три). 14. Косой мост. 15. Висячий (Трясучий) мостик. 16. Китайский театр.

II. Район Верхних теплиц и Китайской деревни:

36-49. Китайская деревня (двенадцать домиков и ротонда). 50-52. Мосты в Китайской деревне (два). 53-59. Верхние теплицы (Оранжереи, шесть корпусов)

III. Собственный сад у Александровского дворца:

17. Александровский дворец. 18-19. Статуи «Юноша, играющий в бабки», «Юноша, играющий в свайку». 20. Кухонный флигель. 21. Кухонные ворота. 22. Детский пруд 23. Детский остров. 24. Детский домик. 25-27. Терраса, пристани (две) на Детском пруду. 28. Мост со шлюзом. 29-30. Большой каскад (мост-плотина). 33-35. Кухонный пруд с двумя плотинами. 31-32. Фасадный пруд с плотиной.

IV. Район Зверинца

33. Арсенал (Монбижу). 34. Грот-родник. 35-36. Юго-восточный бастион Зверинца со рвом. 37-39 Белая башня с воротами-руинами и руинным мостом. 40. Павильон для лам. 41. Пенсионерские копошны. 42. Шапель. 43. Грот. 44. Памятник великой княгине Александре Николаевне (Малая Шапель). 45-56. Ферма (8 зданий с оградой и воротами): 46. дом смотрителя, 47. корпус Высочайшего присутствия, 48. коровник, 49. молочный павильон, 51-52. два флигеля, 53-55. три хозяйственных корпуса, 56. ограда с двумя воротами.

V. Район Фермского луга (Фермский парк):

57. Фермский луг («Фермский парк»). 58. Ратная палата. 59. Дома причта Государева собора Федоровской иконы Божией Матери (Федоровский городок): 60. Трапезная палата, 61. дом священников (Белокаменная палата), 62. дом диаконов (Розовая палата), 63. дом причетников (Желтая палата), 64. баня и прачечная (Белая палата), 65. дом для нижних чинов, 66. дом для низших служащих, 67. каретный сарай, 68. Митрополичий сад, 69. ограда (с шестью башнями и тремя воротами). 70. Государев собор Федоровской иконы Божией Матери.

VI. Район Ламского павильона с Елевой дорогой:

71. Красносельские (Слоновые) ворота (здания караулок). 72. Александровские ворота.

VII. Сооружения гидросистемы реки Кузьминки:

73. Верхне-Ламский пруд. 74. Нижне-Ламский пруд. 75. Малый (Верхний) Ламский мост. 76. Мост с плотиной (Нижний Ламский мост). 77. Большой Ламский (Зверинский) пруд. 78. Большой Ламский мост. 79. Александровская плотина. 80. Мост на Столбовой дороге.

VIII. Сооружения гидросистем Виттоловского и Таицкого водоводов:

81-82. Виттоловский канал и протока (начинается в Екатерининском парке). 83. Виттоловский (Шапельный) пруд. 84. Каменный мост. 85. Каменный мост. 86. Металлический мост. 87-91. Сооружения гидросистемы Таицкого водовода в Фермском парке с четырьмя прудами (в т.ч. пруды «Ковш», «Овечий»). См. также №№ 2-15, 50-52, 22-23, 25-32.

- На территории Александровского парка расположены композиционно связанные с его планировкой выявленные объекты культурного наследия: 92. Казармы лейб-гвардии Собственного Его Императорского Величества Конвоя. 93. Императорский гараж (три здания): 94. гараж с квартирами для служащих, 95. служебный дом, 96. гараж. 97-107. Казармы Собственного Его Императорского Величества Сводного Пехотного полка (десять зданий). 108. Офицерское собрание Собственного Е.И.В. Конвоя и сводного пехотного полка;

- Мемориальные памятники истории и культуры: 109. Братская могила погибших во время революционных событий в феврале и ноябре 1917 г. и Гражданской войны: 1917-1921 гг. 110. Могила героя обороны Ленинграда генерал-лейтенанта И.В. Хазова (1895-1944): 1944 г.

См. Вкладыш 6

г. Санкт-Петербург, Пушкинский район, г. Пушкин, Дворцовая ул., 2.
Александровский парк. Ансамбль.
1718-1720; 1742-1761; 1770-е-1790-е; 1810-е-1820-е; 1900-е гг.
Вкладыш № 6 к п. VII а)

Александровский парк ориентирован на Большой Екатерининский дворец с непосредственно выходящими к парку Парадными Золотыми воротами и Циркумференциями со «скобами» Кухонных флигелей. Планировка территории площадью в 400 гектаров композиционно связана с Екатерининским и Баболовским парками. Разделяют императорские парки Подкапризовая дорога и бывшая Столбовая дорога, называемая ныне дорогой на Александровку, а несколько ранее — Волхонским шоссе. Дворцовая улица, начинающаяся от Кузьминского бульвара, плавно огибает парк со стороны города. Вал с зеленым палисадом, густо обсаженный шпалерником из желтой акации, и, отчасти природные рубежи долины реки Кузьминки, оформляли границу парка с севера, где к ним подступали крестьянские сельскохозяйственные угодья. Земляной вал от полуциркуля Александровских ворот до запруды на реке Кузьминке оформлял шпалерник из кротегуса¹.

При сравнении с Екатерининским парком нетрудно заметить, что здесь так же применены пейзажные и регулярные приемы садово-паркового искусства, контраст между которыми сгладило время и природная изменчивость паркового массива, но облик Александровского парка совершенно другой. Отличие состоит не только в природных и исторических условиях развития территории, особенностях архитектурно-художественного оформления зданий и парковых павильонов. Здесь крупнее масштаб — широкие дороги и перспективы, большие пространства древесных массивов, открытых полей и лугов, значительные расстояния между постройками. Устремленные вдаль парковые дороги кажутся бесконечными. Неповторимый характер ему придает палладианское изящество Александровского дворца, величественность и имперский размах композиции, романтичность густых заросших аллей, световых контрастов, живописное разнообразие парковых павильонов и зданий, облик которых напоминает о средневековых европейских и древнерусских образцах зодчества, и даже многозначительная затуманенность.

Для прогулок в парке предусмотрено множество входов, дороги от которых пронизывают его насквозь. Свообразен основной вход — через Большой Китайский мост на Крестовом канале, который ведет в Новый или Верхний сад, наиболее посещаемую и ухоженную часть Александровского парка. Здесь особенно наглядно воспринимается его композиционное единство с главной царскосельской резиденцией.

С противоположной стороны парка находятся пограничные Александровские ворота, общие с Баболовским парком. Они включены в ограду, изгибающуюся дугой перед въездом, близ пересечения нескольких дорог. От них мало что сохранилось, сюда вплотную подошла современная застройка пос. Александровская. Оформлению ворот придавалось большое значение, и они имели парадный торжественный облик. Двусторонние ворота с калитками завершали имперские двуглавые орлы с коронами. Сквозные чугунные решетки готического рисунка опирались на столбы чугунного литья в виде мощных дикторских связок. От Александровских ворот начинается та самая, уходящая выше дорога для Высочайших особ. После обсады елями с поразительной красотой кронами эта дорога получила название Елевой аллеи. Она следует к прудам, образованным на реке Кузьминке, и, вначале огибая их, пересекает по Большому Ламскому мосту, приводя к руинам готического павильона Арсенал (Монбизю). Отсюда Арсенальной дорогой можно пройти к широкой Тройной перспективе Нового сада, уходящей вдаль сквозь золоченую решетку к Екатерининскому дворцу. С площадки на пересечении Тройной и поперечной перспектив открываются изумительные виды на Александровский и Екатерининский дворцы.

На Столбовой дороге со стороны Баболовского парка имеются и другие входы. Красносельские (Слоновые) ворота решены были одинаково с Александровскими, их включают готические каменные караулки. Дороги от них ведут к готическому же Ламскому павильону, и Ламским прудам на реке Кузьминке. Ворота Баболовской Розовой караулки, от которых начинается протяженная Баболовская перспективная дорога-просека, оформляют въезд на Подкапризовую дорогу. От них же отходят пейзажные дороги к Шапельному пруду и Шапельи.

Малый и Большой Капризы оформляют въезд на Треугольную площадку Екатерининского дворца и входы в парки Александровский и Екатерининский. Наверху площадки для обзора ансамбля сооружений в китайском вкусе — Скрипучей Китайской беседки, Китайской деревни. Из парков с двух сторон наверх Капризов ведут насыпные валь-пантусы.

Парадные или Кухонные ворота на Дворцовой улице ведут к Александровскому дворцу с его уютным Собственным садом. Колоннада и дворцовые крыльца являются площадками для обзора просторных пейзажей Фермского луга. За Фасадным прудом куртинами деревьев виднеется ансамбль Федоровского собора с домами причта (Федоровский городок), здания Императорского гаража и казарм на дальнем плане.

См. Вкладыш № 7

г. Санкт-Петербург, Пушкинский район, г. Пушкин, Дворцовая ул., 2.
Александровский парк. Ансамбль.
1718-1720; 1742-1761; 1770-е-1790-е; 1810-е-1820-е; 1900-е гг.
Вкладыш № 7 к п. VII а)

В Александровский парк можно пройти также от Египетских ворот и от Чихачевского входа (ворота утрачены) на Фермскую дорогу. Здесь привлекает внимание панорама зеленых луговых пространств с куртинами деревьев и живописными зданиями в формах древнерусского зодчества начала XX в. — Федоровский городок, Ратная палата, казармы Собственного Его Императорского Величества Конвоя, а также императорская Ферма с готическим обликом Александровского времени.

В стороне от главного входа и в глубине парка расположен Александровский (Новый) дворец (Дворцовая ул., 2).

Дворец, свободно поставленный на возвышении, открыт для обозрения со всех сторон. Сквозная колоннада коринфского ордера вынесена вперед в центре обширного парадного двора. Два арочных подъезда с пандусами расположены по ее сторонам. Одной из самых замечательных особенностей решения является внутренний дворик, заглубленный за колоннаду и играющий роль центрального вестибюля.

Величественное двухэтажное на подвале здание (его высота 9 саженей или 19 метров), П-образное в плане, завершено двускатной крышей и балюстрадой. Мотив колоннады повторяется в полуколоннах и пилястрах коринфского ордера, оформляющих торцы боковых корпусов по сторонам парадного двора. К ним ведут высокие, полукруглые в плане крыльца. Боковые фасады, легко обозримые, скупо прорезаны не имеющими обрамлений окнами, удлиненными по высоте в бельэтаже, и почти лишены украшений. Нарядность им сообщают фигурные балясины балюстрады. Саловый фасад с полукруглой в плане террасой и куполом обращен в сторону Крестового канала. Мощный ступенчатый ризалит с полукруглым выступом акцентируют тройные окна. Они обработаны полуколоннами ионического ордера. Расположенные над ними полуциркульные окна второго света охвачены профилированными архивольтами.

В планировочном решении обращает на себя внимание отсутствие архитектурно выраженного парадного входа и вестибюля на оси здания. По сторонам лестницы две бронзовые статуи — работы скульпторов А.В. Логановского «Юноша, играющий в свайку» и Н.С. Применова «Юноша, играющий в бабки» (знаменитые «Сваечники» и «Бабочки»).

Рядом с Александровским дворцом находится отдельно стоящий от него Кухонный корпус (Дворцовая ул., 2). Главный фасад с центральным ризалитом, где находился арочный проезд во двор, и треугольным фронтоном поставлен вдоль Дворцовой улицы. В обработке фасадов первого этажа применен мощный горизонтальный руст, композиционным акцентом служат полуциркульные окна невысокого второго этажа. Собственный сад Александровского дворца — один из самых живописных участков Александровского парка.³⁶ В его планировку включены пруды с поздним названием Детский, Фасадный и Кухонный с пейзажными очертаниями береговой линии. На месте разобранной стены Зверинца находится насыпная горка («бутор»). Живописный Большой каска, состоит из Детского и Фасадного прудов с расположенным между ними мостом-плотиной. На острове верхнего из них находится Детский домик, предназначавшийся для детей Николая I — наследника цесаревича Александра Николаевича и ветвиных княжон Марии, Александры и Ольги. Бюст воспитателя Александра II Василия Андреевича Жуковского, находившийся рядом с домиком, на «мысе доброго Сашки», с бронзовой доской со стихотворением поэта «Царскосельский лебедь», и другой бюст «Незабвенному Карлу Карловичу Мердлеру», утрачены. Для переправы на остров служил паром (утрачен), для которого соорудили пристани и террасу.

Большое значение имело присоединение новой обширной территории за Фасадным грудом. Здесь распланировали красивый Фермский луг с живописным прудом «Ковши», предназначенный для обозрения с колоннады Александровского дворца, с Белой башни и башни Фермы. Пруды на Фермском лугу наполнялись танцкой водой. Обширные открытые пространства оформили группами деревьев по сторонам Фермской дороги, повторявшей трассу Кузьминской улицы и следовавшей изгибам внешней границы парка на северо-востоке. Старое направление Царскосельской перспективной дороги использовали для планировки парковой Офицерской дорожки (название позднее), вдоль которой проходила линия Таицкого водовода. В начале XX в. поблизости от Фермской дороги выстроили ансамбль зданий в формах древнерусской архитектуры. Тогда же здесь появилась еще одна дорога, обсаженная липами, которая от Белой башни вела через Фермский луг к вокзалу императорской ветки железной дороги, находившемуся вне пределов парка.

Выразительный по замыслу комплекс зданий возведен в связи с устройством постоянной резиденции императора Николая II в Александровском дворце. В его облике доминирует тема национального русского зодчества, впервые примененная в Царском Селе архитектором К.А. Тоном при строительстве Екатерининского собора. Архитектурный облик Феодоровского Государева собора имеет большое значение в формировании композиции парка и силуэта города. Светлый блистающий купол собора виден даже из новых городских кварталов и из вагонов проезжающих мимо поездов.

См. Вкладыш № 8

г. Санкт-Петербург, Пушкинский район, г. Пушкин, Дворцовая ул., 2.
Александровский парк. Ансамбль.
1718-1720; 1742-1761; 1770-е-1790-е; 1810-е-1820-е; 1900-е гг.
Вкладыш № 8 к п. VII а)

Здания казарм, поставленные между Фермской дорогой (ее часть с северо-восточной стороны парка называется ныне Академическим проспектом) и границей Александровского парка, образуют своеобразную архитектурную кулису, отделявшую императорский парк от городской территории и смежных крестьянских земель.

Первые, еще деревянные казармы лейб-гвардии Собственного Его Императорского Величества конвоя были построены в 1895 г. Они размещались, по описанию современника, в парке Александровского дворца. Длинная их линия отделила парк от соседней деревни Кузьмино. Казармы предназначались для трех сотен конвойцев, при чем каждая была устроена совершенно самостоятельно³⁷. В 1907 г. по соседству с ними соорудили казармы лейб-гвардии Собственного Его Императорского Величества Сводного пехотного полка.

Фрагменты ограды, претрагвавшей во время присутствия царской семьи в Царском Селе свободный доступ в эту часть парка, сохранились.

Полковой Федоровский Государев собор Собственного Его Величества Конвоя и Сводного пехотного полка (Академический пр., 32) расположен на красивой поляне на пригорке у пруда «Ковши». Собор находился на открытой площадке, к которой с трех сторон подводили дорожки. На поляне парка вблизи него в день торжественной церемонии освящения в августе 1912 г. царской семьей была посажена ландшафтная группа из семи дубов. Доныне она служит особенно ценным украшением прилегающего к собору пространства. Живописность объемно-пространственному решению придают крытые галереи и разнообразные крыльца на полукруглых арках, с ярусными килевидными и шатровыми завершениями. Из них как бы вырастает основной кубический объем храма. Он одноглавый, увенчан крестом на шлемовидном куполе и стройном барабане, возвышающемся над шатровой крышей. Фасады обработаны лопатками и стилизованными закомарами в основании крыши, расцвечены яркими мозаиками. Звонница древнего ростовского типа устроена над западным входом. Здесь же под килевидным зонтиком помещена одна из мозаик, изображающая престольный образ Федоровской иконы Божией Матери, как на Благовещенском соборе. В размещении крылец с отдельными царскими входами применен старинный прием до-синодального церковного зодчества, когда в православных храмах было принято устраивать особую царскую молельню.

У Фермской дороги между казармами Конвоя и Пехотного полка находилось Офицерское собрание. Вместе со зданием Федоровского собора и домами причта оно формировало выразительное ядро казарменных комплексов, привнесшее яркие черты национального зодчества в ансамбль Александровского парка. Архитектура Федоровского собора и Офицерского собрания оказали большое влияние на решение домов причта Федоровского собора, Государевой Ратной палаты, а также на характер нового здания казарм Собственного Его Императорского Величества Конвоя.

Живописный архитектурный ансамбль домов причта Федоровского Государева собора, известный под названием Федоровский городок (Академический пр., 14-30), расположен на восточном берегу пруда «Ковши» и удачно вписан в ландшафт северо-восточной части Александровского парка. В решении выразительной композиции преобладают мотивы русской архитектуры Ростова, Пскова, Новгорода XVI—XVII вв.

Ансамбль домов причта обнесен кирпичными стенами и в плане представляет собой неправильный шестиугольник, углы которого оформляют шесть башен. Стены с зубчатыми парапетами и разнообразно решенные башни — шатровые и зубчатые играют большую роль в организации пространства и ситуации, создавая образ древнерусского кремля. Все здания включены в прясла стен, и только дом диаконов и канцелярии собора или Розовая палата (название дано по окраске фасада, как и большинству других построек) находится в центре двора.

Здание Трапезной палаты выделяется богатством решения в формах московской Грановитой палаты. Оно находится в зале прясла стены против Федоровского собора.

Казармы лейб-гвардии Собственного Его Величества Конвоя (Академический пр., 31-33) вытянуты параллельно фасаду восточного бастиона Зверинца и удачно включены в ландшафтную композицию Александровского парка. Протяженный главный фасад с двумя выступающими вперед корпусами, отличающимися богатством архитектурного оформления, ориентирован в сторону Белой башни, Ратной палаты и Фермы. Объемно-пространственное решение живописно. Выразительность силуэту придают пирамидальные башни, которые завершены наподобие древних крепостей коническими и гранеными шатрами со значками-флюгерами. Нарядные побеленные фасады стилизованы в формах древнерусского зодчества и не имеют сходства с обычными казарменными постройками. Окна разнообразны — арочные и прямоугольные, вытянуты по высоте или почти квадратные сдвоенные. В обработке применены штукатурные лопатки, городки, несколько типов наличников, сандриков, рельефных и заглубленных. Особенно выделяется фасад северного корпуса с богатыми хоромными наличниками и открытой арочной галереей подъезда на приземистых бочкообразных пиллонах. В рисунке арок заметно влияние модерна. Мотив арок повторяется в больших проемах окон второго этажа.

См. Вкладыш № 9

г. Санкт-Петербург, Пушкинский район, г. Пушкин, Дворцовая ул., 2.
Александровский парк. Ансамбль.
1718-1720; 1742-1761; 1770-е-1790-е; 1810-е-1820-е; 1900-е гг.
Вкладыш № 9 к п. VII а)

Большой двор раскрыт в сторону парка, небольшой треугольный в плане дворик в северной части здания сохранил первоначальную декоративно оформленную ограду с воротами.

Офицерская дорожка мимо Федоровского городка ведет далее в парк, к Ратной палате, расположенной близ Белой башни. В плане она образует замкнутый многоугольник с внутренним двором, так же, как и в Федоровском городке, по периметру обнесены глухой кирпичной стеной. Суровость гладких стен, изредка прорезанных небольшими окнами, отчасти напоминающими бойницы, и общее объемно-пространственное решение, особенно — малые конусообразные башни, придают Ратной палате сходство с древнерусской крепостью псковско-новгородского типа. В ее облике доминирует главный двухэтажный корпус с примыкающей к нему восьмигранной трехъярусной башней, увенчанной шатром.

Самый ранний парковый район, основанный как Зверинец, составляет более половины территории Александровского парка.

Самый высокий в Царском Селе павильон Белая башня высотой около 38 метров находится на площадке восточного бастиона Зверинца, окруженного рвом. Ансамбль Белой башни решен в виде средневекового рыцарского замка — крепости. Фасады были оштукатурены и окрашены в белый цвет, отсюда башня и получила название Белой.

К Белой башне ведут декоративный Руинный мост и Ворота-руины с караулками, оформленные в готическом характере в виде развалин крепостных сооружений. Ворота монументальны, имитируют крепостной въезд с подъемной решеткой-герсой. Башня-замок возвышается внутри бастиона на просторной площадке. По высоте квадратное в плане и пятиэтажное здание разделено на три яруса, поднимающихся вверх ступенями, каждый из них декорировала кованая решетка. На крыше верхнего яруса, огражденного парапетом, находилась смотровая площадка, с которой любовались парками, Царским Селом и его окрестностями, был виден даже Санкт-Петербург. Отсюда снимались фотографические виды города для почтовых открыток, получивших широкое распространение в начале XX в.

В стороне от Фермской дороги перед Воротами-руинами в парке расположен земляной вал. По звездообразному рисунку плана вал напоминает вспомогательное оборонительное сооружение перед крепостью — кронверк. Это остатки земляного укрепления, на постройке которого наглядно обучались фортификации августейшие сыновья императора Николая Павловича. Внутри «звезды» на площадке была поставлена высокая мачта с веревочными лестницами; вокруг нее натягивалась сетка для прыгания. Летом, когда парк открывали для публики, здесь собиралось множество детворы.

В глубине парка близ Белой башни и Ратной палаты находится ансамбль зданий Фермы в англо-готических архитектурных формах, характерных для других построек Менеласа. Одно и двухэтажные здания, соединенные между собой оградой с несколькими воротами, образуют живописный ансамбль. В архитектурной обработке использован металлодекор, желтоватый известняк, красный кирпич с белой расшивкой, белым же цветом выделены штукатурные наличники и сандрики там, где они есть. В центре между двумя въездными воротами от Фермской дороги расположен двухэтажный дом, где прежде находилась квартира смотрителя. Фасад обработан двумя выступающими восьмигранными башенками-контрфорсами, венчающим шпилем с зубчатым парапетом. По сторонам в одноэтажных флигелях размещались различные службы, квартиры ветеринарного врача и скотников. На обширном дворе находится крестообразное в плане здание коровника на 84 стойла (ныне используется под конюшню). В углу расположен сложный в плане флигель, предназначавшийся для ледника и маслобойни с сепараторами, холодильниками и прочими устройствами. Его венчает круглая башня высотой около 15 метров со смотровой площадкой наверху. На третьем этаже в ней находилось помещение для отдыха. Рядом с башней в ограду Фермы включен флигель для Высочайших прибытий, выделяющийся более богатым убранством фасадов. С наружной стороны к нему примыкает трельяжная терраса чугунного литья, ранее обитая плющом, с другой стороны — красивые готические ворота. Помещения во флигеле предназначались для двух гостиных, столовой, кухни и четырех диванных комнат на антресолях для отдыха.

По дороге от Фермы к прудам на реке Кузьминке находится еще один готический павильон — Пенсионерские конюшни (в реставрации). Павильон предназначался для восьми лошадей царского седла, оставшихся после кончины Александра I. Живописное объемно-пространственное решение, сходное с другими работами зодчего в Александровском парке, гармонично связано с природным окружением. На противоположном углу от дороги над одно-двухэтажным каменным павильоном, П-образным в плане, возвышается круглая башня. Ей придает выразительность шатровая крыша и фриз, декорированный стрельчатыми арочками.

См. Вкладыш № 10

г. Санкт-Петербург, Пушкинский район, г. Пушкин, Дворцовая ул., 2.
Александровский парк. Ансамбль.
1718-1720; 1742-1761; 1770-е-1790-е; 1810-е-1820-е; 1900-е гг.
Вкладыш № 10 к п. VII а)

На фоне кирпичной кладки выделяются штукатурные детали карнизов, тяг и наличников со скобообразными сандриками. Второй этаж занимали квартиры смотрителя и конюхов. Напротив башни в парке ряды мраморных плит указывали места погребения лошадей. Из надписей на плитах можно было узнать, что здесь лежат «Лами», бывший с императором Александром в Парижском походе, «Флора», конь Николая I, бывший с ним под Варной, «Коб», на котором объезжал войска царь-мироотворец Александр III (плиты сняты для реставрации).

У Еловой дорожка на левом берегу Кузьминки размещается Ламский павильон, где содержали подаренных императору лам, привезенных из Перу. В замкнутом четырехугольнике двора находились конюшня, небольшой манеж для животных и фуражный сарай, а также квартиры для надсмотрщика и служителей. Над ними возвышается восьмисаженная башня. Ранее в ней находились богато убранные покои для отдыха с мебелью в стиле ампир. На стенах висели раскрашенные гравюры с видами Центральной и Южной Америки. В их сюжетах было изображено «употребление лам перуанцами для работы».

По сторонам Сиреневой аллеи, ведущей от Розовой караулки к Крестовому каналу, находится оранжерейный комплекс Верхние теплицы, существующие на этом месте с 1722 г. Верхними они названы по возвышенному положению местности, как и Новый или Верхний сад. Зверинская линия пристроена А. Менеласом к остатку стены Зверинца в 1819 г. для устройства вишневой оранжереи. Сохранившаяся часть кирпичной ограды, обработанной рустованными лопатками, дает представление об облике фасада Зверинца середины XVIII в. Через дорогу от нее находилась основная часть теплиц и дом главного садовода, заведовавшего этим хозяйством. Три линии оранжерейных корпусов, расположенных параллельно, с торцов соединялись каменной оградой. Наибольшее развитие теплицы получили в 1780-е гг. Тогда передняя линия, ориентированная в сторону Большого каприза, получила представительный облик в стиле классицизма. Центральный павильон декорирован портиком из восьми полуколонн дорического ордера и треугольным фронтоном с лепным барельефом в тимпане, стены прорезаны арочными окнами. В настоящее время Верхние теплицы используются заповедником «Царское Село» под оранжерейное хозяйство, где выращивается цветочная рассада для парка, и площадку для парковой техники.

Рядом с Верхними теплицами по Зверинской линии расположен павильон Шапели. Две башни Шапели, соединенные аркой, находятся на месте разобранного южного бастиона Зверинца, с включением части стен елизаветинского Люстгауза. В облике этого загадочного павильона воспроизведены развалины готической капеллы (часовни). В окно, освещающее внутреннее помещение, были вставлены витражи с изображением библейских сцен, свод был расписан художником В. Дадонов, скульптуры ангелов работы В.И. Демут-Малиновского. Внутри находилась статуя Спасителя, исполненная в Штутгарте в 1820—1824 гг. скульптором И.Г. Даннекером по заказу вдовствующей императрицы Марии Федоровны. Здание было частично повреждено во время войны, утрачены часы-куранты, флюгер, витражи.

В стороне от дороги, ведущей от Шапели к Большому Ламскому мосту, в чаще деревьев за низкой чугунной решеткой находился памятник великой княгине Александре Николаевне, безвременно почившей дочери Николая I (резные детали памятника постепенно утрачивались и в 1967 г. его решено было разобрать для реставрации в будущем).

Верхний или Новый сад сохраняет до настоящего времени регулярную планировку периода барокко. В плане он так же, как и Зверинец, представляет собой квадрат со сторонами по 400 саженей. Крестообразно пересекающиеся аллеи, обсаженные рядами деревьев, разделяют сад на четыре квадратных боскета, с внешней стороны обрамленных Крестовым каналом.

Южный квадрат с круглой насыпной площадкой и беседкой Старпир, позднее Грибок, занимает куртина, засаженная соснами, и лабиринт со шпалерами из акаций. Западный боскет занимают развалины каменного Оперного дома или Китайского театра. Постройка разрушена во время войны и до сих пор находится в руинах, скрывающихся за густо разросшимися деревьями. Северный боскет оформляет насыпная гора Парнас. В четвертом боскете находится живописный пруд «Озерки».

Большой Китайский и Драконов мосты акцентируют главную ось Александровского парка, на которой далее находятся Арсенал и Александровские ворота. Большой Китайский мост служит необычным оформлением входа через Крестовый канал. Четыре сидячие скульптуры китайцев со светильниками в виде фонарей-подвесок на шестах возвышались на гранитных тумбах по сторонам пролета. Они не сохранились, и это обедняет облик не только моста, но и парка. Центральная перспектива Тройной аллеи незаметно сливается с одинаковой шириной и горизонтальным верхним строением моста. Низкие перила состоят из точеных ваз розового гранита, которые соединены причудливым сплетением ветвей, выкованных из железа. Окраска в красный цвет придает им вид переплетенных кораллов, вырастающих из горловин ваз и опускающихся по сторонам ваз. Причудливые скульптуры драконов на втором мосту по-прежнему охраняют вход в бывший Зверинец.

См. Вкладыш № 11

г. Санкт-Петербург, Пушкинский район, г. Пушкин, Дворцовая ул., 2.
Александровский парк. Ансамбль.
1718-1720; 1742-1761; 1770-е-1790-е; 1810-е-1820-е; 1900-е гг.
Вкладыш № 11 к п. VI 1 а)

Два Китайских моста через Крестовый канал на поперечной оси Верхнего сада близки по композиции. Портики из парных чугунных колонн несут фигурные кровли из листового железа. Они отличаются деталями рельефного орнамента, рисунком полихромной росписи. В их отделке также были использованы декоративные скульптуры с изображением китайцев и драконов.

Крестовый мост с китайской беседкой возвышается над углом Крестового канала. Композиция решена в виде двух пересекающихся под прямым углом мостиков, арки которых подняты высоко над водой. Они поддерживают закрытую беседку, как бы повисшую в воздухе. Арки и беседка отделаны разноцветным глазурованным кирпичом. Сейчас за этим мостом сохраняется только декоративное назначение, но в старину он служил Екатерине II для перехода от Треугольной площадки в куртину Скарпир Верхнего сада и в куртину Китайской деревни.

Район Китайской деревни и верхних оранжерей имеет план в форме трапеции, его обрамляют Подкапризная дорога, дугообразная в плане насыпь Большого каприза, Крестовый канал и Треугольная площадка у Екатерининского дворца. Центральная планировочная ось ансамбля Китайской деревни ориентирована на Крестовый мост с китайской беседкой. От бокового тоннеля Большого каприза в конце протяженной поперечной перспективы Верхнего сада в старину виднелся фасад Александровского дворца.

См. Вкладыш № 12

г. Санкт-Петербург, Пушкинский район, г. Пушкин, Дворцовая ул., 2.
Александровский парк. Ансамбль.
1718-1720; 1742-1761; 1770-е-1790-е; 1810-е-1820-е; 1900-е гг.
Вкладыш № 12 к п. VII а)

Предметы охраны:

1. Территория в утвержденных границах, конфигурация ее плана, рельеф, существующие фрагменты пограничного вала, исторические приемы оформления границ.
2. Местоположение в границах Дворцовой улицы от Египетских ворот, Подкапризовой дороги, дороги на Александровку.
3. Состав объекта культурного наследия - ансамбли, отдельные здания, сооружения, гидросистемы и находящиеся на территории объекты культурного наследия; их местоположение, композиционные связи, габариты, объемы, конфигурация и высотные отметки крыш, архитектурно-художественные, планировочные, цветовые характеристики, конструкции, материалы.
4. Объемно-пространственная композиция, планировка, дорожно-тропиночная сеть, мелиоративная сеть.
5. Старовозрастные насаждения (по результатам инвентаризации), исторический видовой состав древесных и кустарниковых пород, газоны; ландшафтные группы, аллеи и рядовые посадки, поляны.
6. Объемно-пространственные и планировочные взаимосвязи основных ландшафтных районов: район Александровского дворца и Собственного сада, район Фермского луга («Фермского парка») с 4 прудами (в т.ч. прудами «Ковш», «Овечий») и гидротехническими сооружениями, район Зверинца, район Нового Верхнего сада, район Китайской деревни и Верхних теплиц, Ламский район с Елевой дорогой, район поймы реки Кузьминки.
7. Внешние объемно-пространственные, планировочные и визуальные связи, панорамы парка, обзорные площадки.
8. Инженерные гидросооружения (дамбы, шлюзы, трубопроходы, трубоперезеды, водотоки) гидросистем реки Кузьминки, Таицкого водовода для аккумуляции, пропуска и регулирования расходов воды, их местоположение.
9. Река Кузьминка, пруды, каналы, водотоки – акватории водоемов и водотоков, историческая конфигурация плана, очертание береговых линий, продольный и поперечный профили, берего- и дно-укрепление, ландшафтное оформление.
10. Насыпи Большого и Малого капризов на территории Александровского парка, их ландшафтно-художественное оформление, конструкции, планировочно-ландшафтные и композиционные связи.
11. Подкапризовая дорога, дорога на Александровку, дворцовая улица: ландшафтное оформление, исторические габариты, отметки, покрытие.
12. Входы в парк и их историческое оформление.

VII. ОПИСАНИЕ ПАМЯТНИКА

а)	Для памятников архитектуры	-основные особенности планировочной, композиционно-пространственной структуры и конструкции; характер декора фасадов и интерьеров; наличие живописи, скульптуры, прикладного искусства; строительный материал, основные габариты
----	----------------------------	--

Александровский парк со связанными с ним ансамблями и архитектурными комплексами расположен в историческом центре г. Пушкина. Его территория площадью 400 гектаров ограничена ул. Дворцовой от Египетских ворот до Садовой ул., Циркумференциями Екатерининского дворца, Подкапризовой дорогой, дорогой на Александровку (Волхонским шоссе), и межевым валом (сохранился фрагментарно) по северной границе между Александровскими и Кузьминскими Египетскими воротами.

Объемно-пространственная композиция открытого и полуоткрытого характера ориентирована в сторону Парадного двора-курдонера Екатерининского дворца. В объемно-пространственной структуре различаются следующие ландшафтные районы: Новый Верхний сад с Крестовым каналом; Собственный сад Александровского дворца; район Китайской деревни и Верхних теплиц, Зверинец, район Фермского луга – Фермский парк и район с Елевой дорогой у Ламского павильона. Извилистое русло реки Кузьминки с системой искусственных Ламских прудов придает особую живописность и выразительность парковой планировке. Сооружения гидросистем Виттоловского и Таицкого водоводов служат акцентами парковой планировки.

Центральную часть композиции занимает регулярный Новый Верхний сад, обращенный к Парадному двору-курдонеру Екатерининского дворца. Его обширный прямоугольник разделен прямыми дорожками на четыре квадрата и ограничен Крестовым каналом. Продольная и поперечная оси Верхнего сада композиционно соединяют планировочные районы парка в единый ландшафтный ансамбль.

По сторонам Верхнего сада расположены: к северо-востоку - пейзажный район с Александровским дворцом и Фермским лугом, к юго-западу - участок, сочетающий регулярную и пейзажную планировки Китайской деревни и Верхних теплиц. Районы бывшего Зверинца и находящегося в перспективе Арсенальной дороги пейзажного района у Ламского павильона с Елевой дорогой примыкает к Верхнему саду на северо-западе.

Вкладыш № 5

б) общая оценка общественной, научно-исторической и художественной значимости памятника.

Крупнейший парковый ансамбль императорской усадьбы Царского Села, сочетающий элементы регулярной и пейзажной планировок. Композиционно связан с Екатерининским и Баболовским парками, имеет большое градостроительное значение в формировании исторического центра города Пушкина. Включает архитектурные ансамбли и памятники – павильоны, здания, гидротехнические системы и сооружения. Имеет историко-мемориальное значение.

VIII. ОСНОВНАЯ БИБЛИОГРАФИЯ, АРХИВНЫЕ ИСТОЧНИКИ, ИКОНОГРАФИЧЕСКИЙ МАТЕРИАЛ.

1. Яковкин И.Я. История Села Царского в трех частях. СПб. 1829-1831; Яковкин И.Я. Описание Села Царского. СПб. 1827.
2. Цылов Н.И. Атлас Царского Села. 1858г.
3. Вильчковский С.Н. Царское Село. Репринтное воспроизведение издания 1911года. СПб: Титул. 1992.
4. Бенуа А.И. Царское Село в царствование императрицы Елизаветы. СПб. 1910.
5. Петров А.Н. Дворцы и парки города Пушкина. Л.1964; Дубяго Т.Б. Русские регулярные сады и парки. Л.1969.
6. Турова Е.Л. Создание и развитие сада Александровского дворца. 1950. КТИОП. П. 226-4. № Н-549р.
7. Памятники архитектуры пригородов Ленинграда. Л. 1983.
8. Паспорт на границы территории Александровского парка с историко-архитектурным опорным планом. Сост. Семенова Г.В., Степанова Т.В., Денисова Н.Г. 1996г. КТИОП.
9. Семенова Г.В. Принципы формирования исторических границ памятников в г. Пушкине// Памятники истории и культуры. Исследования и материалы. Выпуск 7. СПб.,2004
10. ГМЗ «Царское Село»: ЕД-12-ХIII, ЕД-24- ХIII, ЕД-39- ХIII, ЕД-650;См. также: РГИА. Ф.1293 оп. 167, д. 139.

IX. ТЕХНИЧЕСКОЕ СОСТОЯНИЕ

Характеристика общего состояния:

для памятников археологии	культурного слоя важнейших находок	хорошее	среднее	плохое	аварийное
для памятников архитектуры и истории	конструкций стен покрытий потолков пола декора фасадов интерьеров	+	+		
в интерьере	живописи скульптуры прикладного искусства				
для памятников монументального искусства	цоколя постаментов скульптуры грунта красочного слоя				

X. СИСТЕМА ОХРАНЫ

а) категория охраны	Федеральная	Региональная	местная	не охраняется
	+		+	
	Особо ценный объект культурного наследия (часть ансамбля)		выявленные объекты культурного наследия	

б) дата и N документа о принятии под охрану Указ Президента РФ от 20.02.1995г. № 176; Постановление

Правительства РФ от 10.07.01г. № 527; Приказ председателя КГИОП от 20.02.2001г. № 15

в) границы охранной зоны и зоны регулирования застройки (краткое описание со ссылкой на утверждающий документ)
Временные зоны охраны, утвержденные распоряжением КГИОП от 21.11.03г. № 10-06 и рекомендованные к согласованию письмом Министерства культуры Российской Федерации от 27.04.04г. № 604-18-14 «Корректировка проекта зон охраны памятников истории и культуры Пушкин-Павловска».

г) балансовая принадлежность и конкретное использование ГМЗ «Царское Село»; Московская патриархия; Агроуниверситет, и др.

д) дата и N охранного документа —

Дата составления паспорта
"20" августа 2006 г

Составитель Луцко Е.И., архитектор _____

Начальник отдела пригородных районов Н.Н. Кудрявцева _____

М.П. Заместитель председателя КГИОП
Начальник отдела учета памятников градостроительства и архитектуры
Начальник отдела учета памятников истории и культуры

Кириков Б.М.
Кормильцев
Шмелева О.

Приложение №12

к Акту по результатам проведения государственной историко-культурной экспертизы проектной документации на проведение работ по сохранению объекта культурного наследия федерального значения «Александровский парк», расположенного по адресу: Санкт-Петербург, г. Пушкин, Дворцовая ул., 2, - «Проектная документация на проведение работ по приспособлению для современного использования объекта культурного наследия федерального значения «Александровский парк», расположенного по адресу: Санкт-Петербург, г. Пушкин, Дворцовая ул., 2, в части приспособления здания туалета под защитное сооружение (2 этап завершения разработки проектно-сметной документации по реконструкции, техническому переоснащению с элементами реставрации и приспособлению для современного использования Императорской фермы, расположенной по адресу: Санкт-Петербург, г. Пушкин, Фермская дорога (размещение защитного сооружения и наружных сетей к нему))», шифр 26/10, разработанной ООО «Проектная группа «РИЕДЕР» в 2021 -2023 гг., с целью определения соответствия проектной документации требованиям законодательства Российской Федерации в области государственной охраны объектов культурного наследия и обеспечения сохранности объекта культурного наследия федерального значения «Александровский парк», расположенного по адресу: Санкт-Петербург, г. Пушкин, Дворцовая ул., 2, включенного в реестр при проведении земляных, строительных, мелиоративных, хозяйственных работ, указанных в статье 30 Федерального закона от 25.06.2002 №73-ФЗ «Об объектах культурного наследия (памятниках истории и культуры) народов Российской Федерации», работ по использованию лесов и иных работ

Иная документация

РФ-78-2-12-000-2021-2910

ГРАДОСТРОИТЕЛЬНЫЙ ПЛАН ЗЕМЕЛЬНОГО УЧАСТКА

по адресу:

**Санкт-Петербург,
город Пушкин, Садовая улица, дом 7, литера А
78:42:0018124:21**



Санкт-Петербург

2021

ГРАДОСТРОИТЕЛЬНЫЙ ПЛАН ЗЕМЕЛЬНОГО УЧАСТКА

№ РФ-78-2-12-000-2021-2910

Градостроительный план земельного участка подготовлен на основании заявления

ГОСУДАРСТВЕННОГО МУЗЕЯ-ЗАПОВЕДНИКА "ЦАРСКОЕ СЕЛО" (регистрационный номер 01-21-65559/21 от 29.11.2021)

(реквизиты заявления правообладателя земельного участка, иного лица в случае, предусмотренном частью 1.1 статьи 57.3 Градостроительного кодекса Российской Федерации, с указанием ф.и.о. заявителя - физического лица, либо реквизиты заявления и наименование заявителя - юридического лица о выдаче градостроительного плана земельного участка)

Местонахождение земельного участка:

Санкт-Петербург,

Пушкинский район, город Пушкин

Описание границ земельного участка (образуемого земельного участка):

См. Таблицу «Сведения о характерных точках границы земельного участка».

Кадастровый номер земельного участка (при наличии) или в случае, предусмотренном частью 1.1 статьи 57.3 Градостроительного кодекса Российской Федерации, условный номер образуемого земельного участка на основании утвержденных проекта межевания территории и (или) схемы расположения земельного участка или земельных участков на кадастровом плане территории:

78:42:0018124:21

Площадь земельного участка:

2103518+/-508 кв. м

Информация о расположенных в границах земельного участка объектах капитального строительства

В границах земельного участка расположены объекты капитального строительства. Количество объектов 97 единиц(ы). Объекты отображаются на чертеже(ах) градостроительного плана под порядковыми номерами. Описание объектов капитального строительства приводится в подразделе 3.1 "Объекты капитального строительства" или подразделе 3.2 "Объекты, включенные в единый государственный реестр объектов культурного наследия (памятников истории и культуры) народов Российской Федерации" раздела 3.

Информация о границах зоны планируемого размещения объекта капитального строительства в соответствии с утвержденным проектом планировки территории (при наличии)

Проект планировки территории не утвержден.

Обозначение (номер) характерной точки	Перечень координат характерных точек в системе координат, используемой для ведения Единого государственного реестра недвижимости	
	X	Y
-	-	-

Реквизиты проекта планировки территории и (или) проекта межевания территории в случае, если земельный участок расположен в границах территории, в отношении которой утверждены проект планировки территории и (или) проект межевания территории

Проект планировки территории не утвержден.

(указывается в случае, если земельный участок расположен в границах территории в отношении которой утверждены проект планировки территории и (или) проект межевания территории)

Градостроительный план подготовлен

Комитетом по градостроительству и архитектуре,
Первый заместитель председателя Комитета - главный
архитектор Санкт-Петербурга П.С. Соколов

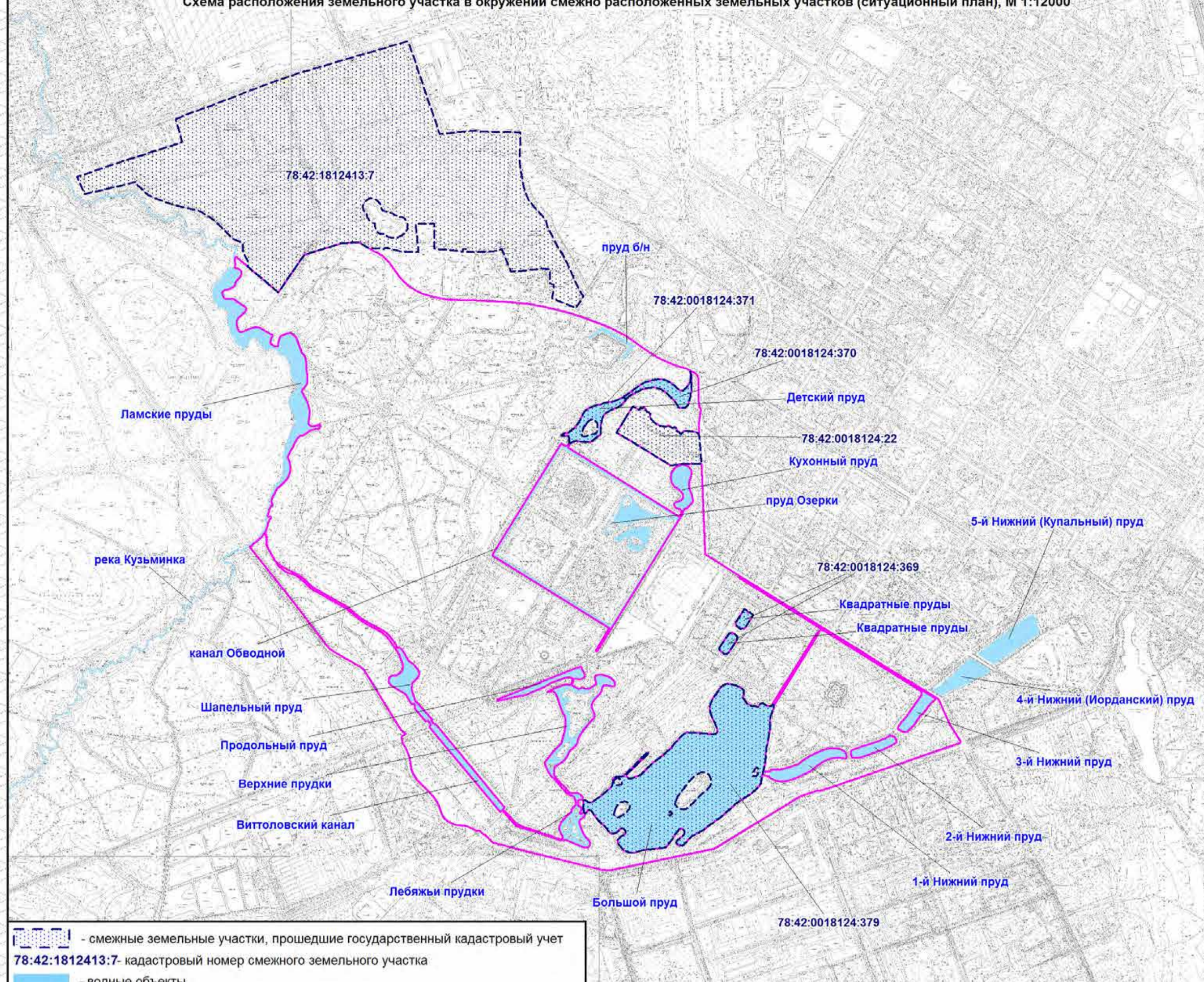
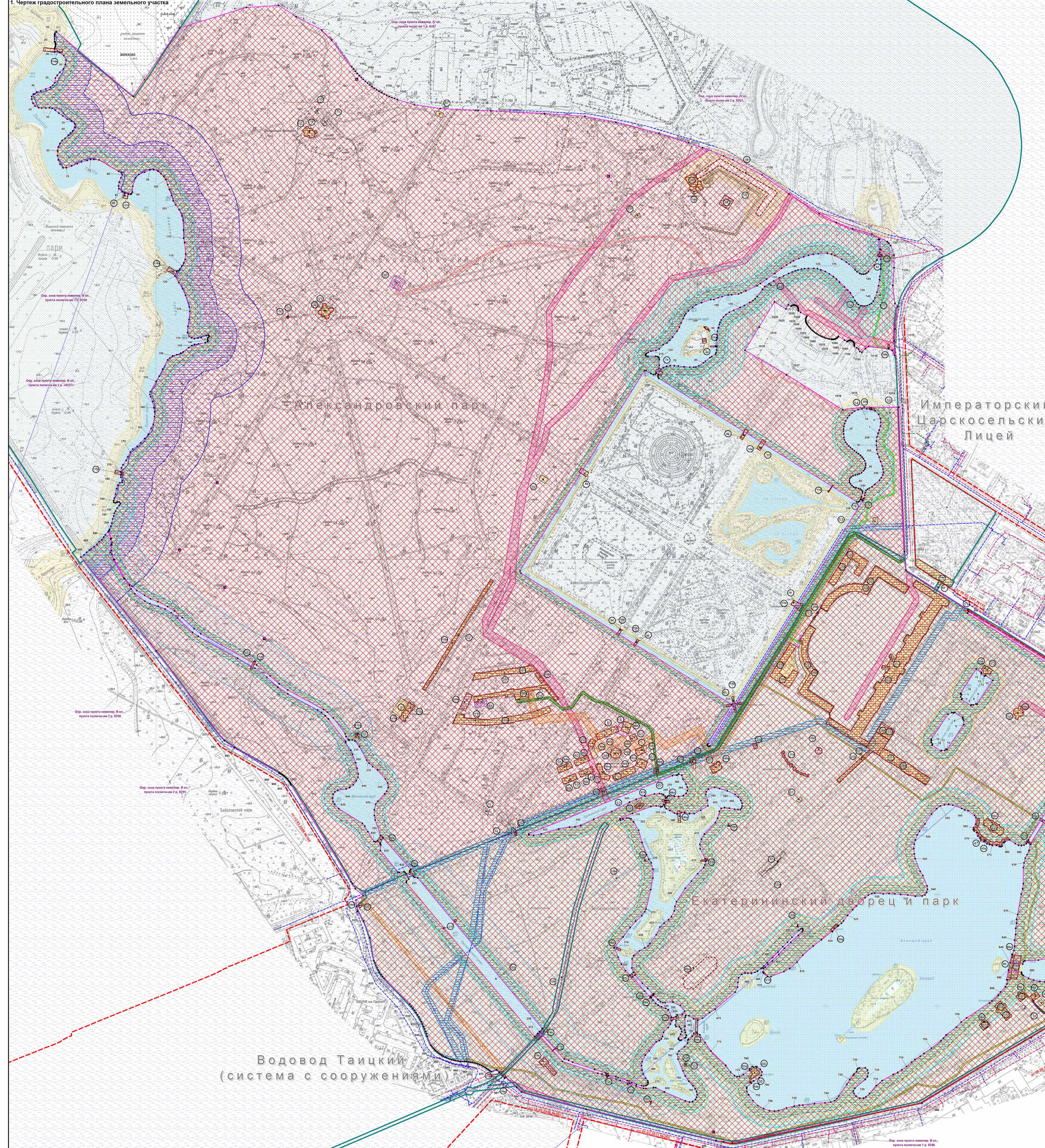
М.П. _____

(подпись)

/ П.С. Соколов /

(расшифровка подписи)

Дата выдачи Соответствует дате регистрации
(ДД.ММ.ГГГГ)



- Условные обозначения:**
- границы земельного участка с кадастровым номером 78-42-0018124-21 (Посредством данного земельного участка обеспечен доступ к земельным участкам с кадастровыми номерами: 78-42-0018124-370, 78-42-0018124-371, 71)
 - границы, в пределах которых разрешается проектирование и проведение работ по сохранению объектов культурного наследия или его территории (должно осуществляться по согласованию с соответствующим государственным органом охраны объектов культурного наследия в порядке, установленном ст. 43 Федерального закона от 24.05.2002 №73-ФЗ «Об объектах культурного наследия (памятников истории и культуры) народов Российской Федерации»)
 - территория объектов культурного наследия, на которую действие градостроительных регламентов не распространяется («Александровский парк», «Екатерининский дворец и парк», «Водоход Таицкий (система с сооружениями)» и «Императорский Царскосельский Лицей»)
 - объект капитального строительства
 - сооружение
 - объект незавершенного строительства
 - в границах земельного участка расположены объекты недвижимости (*), сведения о местоположении которых отсутствуют (№89, №90, №91, №92, №93)
 - объект культурного наследия федерального значения (здания и сооружения)
 - объект культурного наследия федерального значения (остатки - фундаменты и археологич)
 - объект культурного наследия федерального значения (памятники монументальной архитектуры)
 - объект культурного наследия федерального значения (элементы гидросистемы)
 - объект культурного наследия федерального значения (Тарх Екатеринаинский)
 - единая зона охраняемого природного ландшафта ЗОП (42/03 (*))
 - красные линии, определенные в составе проекта планировки территории, утвержденных постановлениями Правительства Санкт-Петербурга от 12.02.2008 №165, от 16.05.2008 №097, от 09.02.1967 №155, а также определенные в составе проекта детальной планировки, утвержденного 09.02.1967 №155
 - охраняемые зоны пунктов нивелирования (*)
 - охраняемая зона газораспределительной сети (*)
 - охраняемая зона тепловых сетей (*)
 - охраняемая зона водопроводных сетей (*)
 - охраняемая зона канализационных сетей (*)
 - охраняемая зона подстанций и других электроэнергетических сооружений (*)
 - право прохода и проезда (*)
 - охраняемая зона объекта электросетевого хозяйства - КП БФВ ТТ306-РТ1184, длиной 3,143 км (*)
 - охраняемая зона объекта электросетевого хозяйства - КП БФВ ТТ306-РТ1184, длиной 1,159 км (*)
 - охраняемая зона объекта электросетевого хозяйства - КП БФВ ПС185-Ф-508/03-РТ134 ТФ, ф. 609/03-РТ134 ТФ, ф. 506/02/ТФ-185-ТТ306 (*)
 - охраняемая зона КП БФВ БРТТ232-ТТ315 (*)
 - водозащитная зона реки Кузьминки (ИД 1332) (*)
 - прибрежная защитная полоса реки Кузьминки (ИД 1332) (*)
 - водозащитная зона и прибрежная защитная полоса канала Виттопольского протока (ИД 1363) (*)
 - водозащитная зона и прибрежная защитная полоса ручья без названия (ИД 1746) (*)
 - водозащитная зона водного объекта (*)
 - прибрежная защитная полоса водного объекта (*)
 - береговая полоса водного объекта (предназначается для общего пользования согласно Федеральному Закону от 03.06.2006 № 74-ФЗ) (**)
 - (*) - указано в соответствии с выпиской из ЕФРН об объекте недвижимости от 29.11.2024 № КУБМ/0022021-15625579
 - (**) - указано в соответствии с Правилами №4 и постановлениями Правительства Санкт-Петербурга от 21.06.2018 № 824
 - гидротехническое сооружение на участке водовода Таицкого (от гряда «Монка» до перуа склона Китайской земной Беседи в Екатерининском парке) (кадастровый № 78-42-0000000-4001)
 - водопроводная сеть (кадастровый № 78-42-0000000-3663)
 - канализационная сеть (кадастровый № 78-42-0000000-3614)
 - полосы воздушных подходов аэродрома Пушкина

Земельный участок полностью расположен в границах полос воздушных подходов аэродрома Путилово и в границах зоны ограничения строительства по высоте аэродрома Пушкина

Чертеж градостроительного плана земельного участка разработан на топографической основе, выполненной «Прост ГРУП» в 2008, 2010, 2011, 2012 г. М 1:2000

В границах земельного участка могут находиться зарегистрированные в государственном кадастре недвижимости объекты капитального строительства без описания границ и объекты капитального строительства, не учтенные (или сведения о которых не получены в установленный срок) в государственном кадастре недвижимости на дату подготовки градостроительного плана земельного участка

В границах земельного участка могут находиться зоны с особыми условиями использования, не учтенные в государственном кадастре недвижимости на дату подготовки градостроительного плана земельного участка

РФ-78-2-12-000-2021-2910										
№	Имя	Долг	№ док.	Подпись	Дата	Содержание	Листы	Всего	Выполн.	
1	Спец. ДП	Подпись Е.И.			21.12.2025	Градостроительный план земельного участка	1	1	1	
Чертеж градостроительного плана земельного участка							М1:2000	инженер-проектировщик и архитектор		

2. Информация о градостроительном регламенте либо требованиях к назначению, параметрам и размещению объекта капитального строительства на земельном участке, на который действие градостроительного регламента не распространяется или для которого градостроительный регламент не устанавливается

В соответствии с ч.4 ст.36 Градостроительного кодекса Российской Федерации действие градостроительного регламента не распространяется.

Соблюдение требований градостроительного регламента в части обеспечения жилых домов, размещаемых на земельных участках с видами разрешенного использования «малоэтажная многоквартирная жилая застройка» (код 2.1.1), «среднеэтажная жилая застройка» (код 2.5), «многоэтажная жилая застройка (высотная застройка)» (код 2.6), а также гостиниц, в которых более 10% номеров/апартаментов имеют зоны, предназначенные для приготовления пищи, соответствующие СП 54.13330.2016 «СНиП 31-01-2003 Здания жилые многоквартирные», объектами обслуживания жилой застройки с кодами 3.4.1 (поликлиники) и 3.5.1 (детские сады, школы), определяется Градостроительной комиссией Санкт-Петербурга в соответствии с постановлением Правительства Санкт-Петербурга от 24.05.2021 №314.

2.1. Реквизиты акта органа государственной власти субъекта Российской Федерации, органа местного самоуправления, содержащего градостроительный регламент либо реквизиты акта федерального органа государственной власти, органа государственной власти субъекта Российской Федерации, органа местного самоуправления, иной организации, определяющего в соответствии с федеральными законами порядок использования земельного участка, на который действие градостроительного регламента не распространяется или для которого градостроительный регламент не устанавливается

Федеральный закон от 25.06.2002 №73-ФЗ "Об объектах культурного наследия (памятниках истории и культуры) народов Российской Федерации";
Постановление Правительства РФ от 10.07.2001 № 527;
Распоряжение КГИОП от 13.05.2019 № 244-р "Об утверждении границ и режима использования территории объекта культурного наследия федерального значения "Александровский парк" (далее - распоряжение КГИОП от 13.09.2019 № 244-р);
Распоряжение КГИОП от 13.05.2019 № 242-р "Об утверждении границ и режима использования территории объекта культурного наследия федерального значения "Екатерининский дворец и парк" (далее - распоряжение КГИОП от 13.09.2019 № 242-р).

2.2. Информация о видах разрешенного использования земельного участка ОСНОВНЫЕ ВИДЫ РАЗРЕШЕННОГО ИСПОЛЬЗОВАНИЯ ЗЕМЕЛЬНОГО УЧАСТКА:

Действие градостроительного регламента не распространяется

УСЛОВНО РАЗРЕШЕННЫЕ ВИДЫ ИСПОЛЬЗОВАНИЯ ЗЕМЕЛЬНОГО УЧАСТКА:

Действие градостроительного регламента не распространяется

ВСПОМОГАТЕЛЬНЫЕ ВИДЫ ИСПОЛЬЗОВАНИЯ ЗЕМЕЛЬНОГО УЧАСТКА:

Действие градостроительного регламента не распространяется

2.3. Предельные (минимальные и (или) максимальные) размеры земельного участка и предельные параметры разрешенного строительства, реконструкции объекта капитального строительства, установленные градостроительным регламентом для территориальной зоны, в которой расположен земельный участок:

Предельные (минимальные и (или) максимальные) размеры земельных участков, в том числе их площадь			Минимальные отступы от границ земельного участка в целях определения мест допустимого размещения зданий, строений, сооружений, за пределами которых запрещено строительство зданий, строений, сооружений	Предельное количество этажей и (или) предельная высота зданий, строений, сооружений	Максимальный процент застройки в границах земельного участка, определяемый как отношение суммарной площади земельного участка, которая может быть застроена, ко всей площади земельного участка	Требования к архитектурным решениям объектов капитального строительства, расположенным в границах территории исторического поселения федерального или регионального значения	Иные показатели
1	2	3	4	5	6	7	8
Длина, м	Ширина, м	Площадь, м ² или га					
-	-	-	-	-	-	-	-

2.4. Требования к назначению, параметрам и размещению объекта капитального строительства на земельном участке, на который действие градостроительного регламента не распространяется или для которого градостроительный регламент не устанавливается (за исключением случая, предусмотренного пунктом 7.1 части 3 статьи 57.3 Градостроительного кодекса Российской Федерации):

Причины отнесения земельного участка к виду земельного участка, на который действие градостроительного регламента не распространяется или для которого градостроительный регламент не устанавливается	Реквизиты акта, регулирующего использование земельного участка	Требования к использованию земельного участка	Требования к параметрам объекта капитального строительства			Требования к размещению объектов капитального строительства	
			Предельное количество этажей и (или) предельная высота зданий, строений, сооружений	Максимальный процент застройки в границах земельного участка, определяемый как отношение суммарной площади земельного участка, которая может быть застроена, ко всей площади земельного участка	Иные требования к параметрам объекта капитального строительства	Минимальные отступы от границ земельного участка в целях определения мест допустимого размещения зданий, строений, сооружений, за пределами которых запрещено строительство зданий, строений, сооружений	Иные требования к размещению объектов капитального строительства
1	2	3	4	5	6	7	8
Территория памятников истории и культуры	Федеральный закон от 25.06.2002 №73-ФЗ "Об объектах культурного наследия (памятниках истории и культуры) народов Российской Федерации"; Постановление Правительства РФ от 10.07.2001 № 527; Распоряжение КГИОП от 13.05.2019 № 244-р; Распоряжение КГИОП от 13.05.2019 № 242-р.	См. п.1 настоящего подраздела	См. п.1 настоящего подраздела	См. п.1 настоящего подраздела	См. п.1 настоящего подраздела	См. п.1 настоящего подраздела	См. п.1 настоящего подраздела

1. В соответствии с письмом Комитета по государственному контролю, использованию и охране памятников истории и культуры от 01.12.2021 №01-25-31189/21-0-1:

Рассматриваемый земельный участок расположен в границах объекта культурного наследия федерального значения «Александровский парк» по адресу: Санкт-Петербург, г. Пушкин, Дворцовая ул., д. 2, и в границах объекта культурного наследия федерального значения «Екатерининский дворец и парк» по адресу: Санкт-Петербург, г. Пушкин, Екатерининский парк, Парковая ул., Садовая ул., д. 7 (постановление Правительства РФ от 10.07.2001 № 527).

Деятельность в отношении объектов культурного наследия регламентируется Федеральным законом от 25.06.2002 № 73-ФЗ «Об объектах культурного наследия (памятниках истории и культуры) народов Российской Федерации».

Режимы использования территорий объектов культурного наследия федерального значения «Александровский парк» и «Екатерининский дворец и парк» утверждены распоряжениями КГИОП от 13.05.2019 № 244-р и № 242-р соответственно.

В соответствии с Приложением № 2 к распоряжению КГИОП от 13.09.2019 № 242-р установлен режим использования территории объекта культурного наследия федерального значения «Екатерининский дворец и парк», расположенного по адресу: Санкт-Петербург, г. Пушкин, Екатерининский парк, Парковая ул., Садовая ул., 7:

1. На территории объекта культурного наследия запрещаются строительство объектов капитального строительства и увеличение объемно-пространственных характеристик, существующих на территории объекта культурного наследия объектов капитального строительства; проведение земляных, строительных, мелиоративных и иных работ, за исключением работ по сохранению объекта культурного наследия или его отдельных элементов, сохранению историко-градостроительной или природной среды объекта культурного наследия.

2. На территории объекта культурного наследия разрешается ведение хозяйственной деятельности, не противоречащей требованиям обеспечения сохранности объекта культурного наследия и позволяющей обеспечить функционирование объекта культурного наследия в современных условиях.

3. Требования к осуществлению деятельности в границах территории объекта культурного наследия и требования к содержанию и использованию территории объекта культурного наследия устанавливаются законодательством Российской Федерации и Санкт-Петербурга об объектах культурного наследия.

В соответствии с Приложением № 2 к распоряжению КГИОП от 13.09.2019 № 244-р установлен режим использования территории объекта культурного наследия федерального значения «Александровский парк», расположенного по адресу: Санкт-Петербург, г. Пушкин, Дворцовая ул., 2:

1. На территории объекта культурного наследия запрещаются строительство объектов капитального строительства и увеличение объемно-пространственных характеристик, существующих на территории объекта культурного наследия объектов капитального строительства; проведение земляных, строительных, мелиоративных и иных работ, за исключением работ по сохранению объекта культурного наследия или его отдельных элементов, сохранению историко-градостроительной или природной среды объекта культурного наследия.

2. На территории объекта культурного наследия разрешается ведение хозяйственной деятельности, не противоречащей требованиям обеспечения сохранности объекта культурного наследия и позволяющей обеспечить функционирование объекта культурного наследия в современных условиях.

3. Требования к осуществлению деятельности в границах территории объекта культурного наследия и требования к содержанию и использованию территории объекта культурного наследия устанавливаются законодательством Российской Федерации и Санкт-Петербурга об

объектах культурного наследия.

16.06.2021 опубликован приказ Министерства Культуры Российской Федерации от 30.10.2020 № 1295 «Об утверждении предмета охраны, границ территории и требований к градостроительным регламентам в границах территории исторического поселения федерального значения город Санкт-Петербург» (далее - историческое поселение). Рассматриваемый земельный участок расположен вне границ территории исторического поселения, утвержденного вышеуказанным приказом Министерства Культуры Российской Федерации.

2.5. Предельные параметры разрешенного строительства, реконструкции объекта капитального строительства, установленные положением об особо охраняемых природных территориях, в случае выдачи градостроительного плана земельного участка в отношении земельного участка, расположенного в границах особо охраняемой природной территории:

Причины отнесения земельного участка к виду земельного участка для которого градостроительный регламент не устанавливается	Реквизиты Положения об особо охраняемой природной территории	Реквизиты утвержденной документации по планировке территории	Зонирование особо охраняемой природной территории (да/нет)								
			Функциональная зона	Виды разрешенного использования земельного участка		Требования к параметрам объекта капитального строительства			Требования к размещению объектов капитального строительства		
				Основные виды разрешенного использования	Вспомогательные виды разрешенного использования	Предельное количество этажей и (или) предельная высота зданий, строений, сооружений	Максимальный процент застройки в границах земельного участка, определяемый как отношение суммарной площади земельного участка, которая может быть застроена, ко всей площади земельного участка	Иные требования к параметрам объекта капитального строительства	Минимальные отступы от границ земельного участка в целях определения мест допустимого размещения зданий, строений, сооружений, за пределами которых запрещено строительство зданий, строений, сооружений	Иные требования к размещению объектов капитального строительства	
1	2	3	4	5	6	7	8	9	10	11	
-	-	-	-	-	-	-	-	-	-	-	-

3. Информация о расположенных в границах земельного участка объектах капитального строительства и объектах культурного наследия

3.1. Объекты капитального строительства

№ <u>1</u> (согласно чертежу(ам) градостроительного плана)	, нежилое здание - Китайская деревня; количество этажей - 1, в том числе подземных - 0; площадь - 189.7 кв.м; год ввода в эксплуатацию по завершении строительства - 1800; высота - данные отсутствуют; площадь застройки - данные отсутствуют.
инвентаризационный или кадастровый номер:	<u>78:42:0018124:36</u> (назначение объекта капитального строительства, этажность, высотность, общая площадь, площадь застройки)
№ <u>2</u> (согласно чертежу(ам) градостроительного плана)	, нежилое здание - Пенсионерная конюшня; количество этажей - 2, в том числе подземных - 0; площадь - 440.9 кв.м; год ввода в эксплуатацию по завершении строительства - 1827; высота - данные отсутствуют; площадь застройки - данные отсутствуют.
инвентаризационный или кадастровый номер:	<u>78:42:0018124:71</u> (назначение объекта капитального строительства, этажность, высотность, общая площадь, площадь застройки)
№ <u>3</u> (согласно чертежу(ам) градостроительного плана)	, нежилое здание - Китайская деревня; количество этажей - 1, в том числе подземных - 0; площадь - 356.5 кв.м; год ввода в эксплуатацию по завершении строительства - 1800; высота - данные отсутствуют; площадь застройки - данные отсутствуют.
инвентаризационный или кадастровый номер:	<u>78:42:0018124:32</u> (назначение объекта капитального строительства, этажность, высотность, общая площадь, площадь застройки)
№ <u>4</u> (согласно чертежу(ам) градостроительного плана)	, нежилое здание - Китайская деревня; количество этажей - 1, в том числе подземных - 0; площадь - 190 кв.м; год ввода в эксплуатацию по завершении строительства - 1800; высота - данные отсутствуют; площадь застройки - данные отсутствуют.
инвентаризационный или кадастровый номер:	<u>78:42:0018124:33</u> (назначение объекта капитального строительства, этажность, высотность, общая площадь, площадь застройки)
№ <u>5</u> (согласно чертежу(ам) градостроительного плана)	, нежилое здание - Китайская деревня; количество этажей - 1, в том числе подземных - 0; площадь - 344.3 кв.м; год ввода в эксплуатацию по завершении строительства - 1800; высота - данные отсутствуют; площадь застройки - данные отсутствуют.
	(назначение объекта капитального строительства, этажность, высотность, общая площадь, площадь застройки)

инвентаризационный или кадастровый номер: 78:42:0018124:31

№ 6 , нежилое здание - павильон "Вечерний зал"; количество этажей - 1, в том числе подземных - 0; площадь - 204 кв.м; год ввода в эксплуатацию по завершении строительства - 1810; высота - данные отсутствуют; площадь застройки - данные отсутствуют.
(согласно чертежу(ам) градостроительного плана) , (назначение объекта капитального строительства, этажность, высотность, общая площадь, площадь застройки)
инвентаризационный или кадастровый номер: 78:42:0018124:85

№ 7 , нежилое здание - Каменная караулка у павильона "Эрмитаж"; количество этажей - 1, в том числе подземных - 0; площадь - 46.2 кв.м; год ввода в эксплуатацию по завершении строительства - данные отсутствуют; высота - данные отсутствуют; площадь застройки - данные отсутствуют.
(согласно чертежу(ам) градостроительного плана) , (назначение объекта капитального строительства, этажность, высотность, общая площадь, площадь застройки)
инвентаризационный или кадастровый номер: 78:42:0018124:87

№ 8 , нежилое здание - Левый птичник комплекса "Адмиралтейство"; количество этажей - 2, в том числе подземных - 0; площадь - 269.7 кв.м; год ввода в эксплуатацию по завершении строительства - 1773; высота - данные отсутствуют; площадь застройки - данные отсутствуют.
(согласно чертежу(ам) градостроительного плана) , (назначение объекта капитального строительства, этажность, высотность, общая площадь, площадь застройки)
инвентаризационный или кадастровый номер: 78:42:0018124:294

№ 9 , нежилое здание - павильон "Шанель" (подвергся разрушению); количество этажей - 1, в том числе подземных - 0; площадь - 922 кв.м; год завершения строительства - 1828; высота - данные отсутствуют; площадь застройки - данные отсутствуют.
(согласно чертежу(ам) градостроительного плана) , (назначение объекта капитального строительства, этажность, высотность, общая площадь, площадь застройки)
инвентаризационный или кадастровый номер: 78:42:0018124:364

№ 10 , нежилое здание - Китайская деревня; количество этажей - 1, в том числе подземных - 0; площадь - 197.6 кв.м; год ввода в эксплуатацию по завершении строительства - 1800; высота - данные отсутствуют; площадь застройки - данные отсутствуют.

<p>(согласно чертежу(ам) градостроительного плана)</p> <p>инвентаризационный или кадастровый номер: <u>78:42:0018124:27</u></p>	<p>(назначение объекта капитального строительства, этажность, высотность, общая площадь, площадь застройки)</p> <p>сооружение - фонтан "Лебедь" с гротом на Каскадном канале; количество этажей - 1, в том числе подземных 0; площадь - данные отсутствуют; год ввода в эксплуатацию по завершении строительства - 1917; высота - данные отсутствуют; площадь застройки - 25.8 кв.м.</p>
<p>(согласно чертежу(ам) градостроительного плана)</p> <p>инвентаризационный или кадастровый номер: <u>78:42:0018124:279</u></p>	<p>(назначение объекта капитального строительства, этажность, высотность, общая площадь, площадь застройки)</p> <p>сооружение - Плотина "Зеленый мост" второго Нижнего пруда, утрачено (подвергся разрушению); количество этажей - 1, в том числе подземных 0; площадь - 108.6 кв.м; год ввода в эксплуатацию по завершении строительства - 1778; высота - данные отсутствуют; площадь застройки - 108.6 кв.м.</p>
<p>(согласно чертежу(ам) градостроительного плана)</p> <p>инвентаризационный или кадастровый номер: <u>78:42:0018124:262</u></p>	<p>(назначение объекта капитального строительства, этажность, высотность, общая площадь, площадь застройки)</p> <p>сооружение - Золотые (Центральные) ворота с оградой; количество этажей - 1, в том числе подземных 0; площадь - 24.2 кв.м; год завершения строительства - 1750; высота - данные отсутствуют; площадь застройки - 24.2 кв.м.</p>
<p>(согласно чертежу(ам) градостроительного плана)</p> <p>инвентаризационный или кадастровый номер: <u>78:42:0018124:93</u></p>	<p>(назначение объекта капитального строительства, этажность, высотность, общая площадь, площадь застройки)</p> <p>сооружение - Парковое сооружение "Большой каприз"; количество этажей - 1, в том числе подземных 0; площадь - 647 кв.м; год ввода в эксплуатацию по завершении строительства - 1772; высота - данные отсутствуют; площадь застройки - 647 кв.м.</p>
<p>(согласно чертежу(ам) градостроительного плана)</p> <p>инвентаризационный или кадастровый номер: <u>78:42:0018124:94</u></p>	<p>(назначение объекта капитального строительства, этажность, высотность, общая площадь, площадь застройки)</p>

№ <u>15</u> (согласно чертежу(ам) градостроительного плана) инвентаризационный или кадастровый номер:	,	сооружение - Грот и родник у павильона "Арсенал"; количество этажей - 1, в том числе подземных 0; площадь - 20 кв.м; год ввода в эксплуатацию по завершении строительства - 1917; высота - данные отсутствуют; площадь застройки - 20 кв.м. (назначение объекта капитального строительства, этажность, высотность, общая площадь, площадь застройки)
№ <u>16</u> (согласно чертежу(ам) градостроительного плана) инвентаризационный или кадастровый номер:	,	нежилое здание - павильон «Нижняя ванна»; количество этажей - 1, в том числе подземных - 0; площадь - 159.5 кв.м; год ввода в эксплуатацию по завершении строительства - 1778; высота - данные отсутствуют; площадь застройки - данные отсутствуют. (назначение объекта капитального строительства, этажность, высотность, общая площадь, площадь застройки)
№ <u>17</u> (согласно чертежу(ам) градостроительного плана) инвентаризационный или кадастровый номер:	,	нежилое здание - Китайская деревня; количество этажей - 1, в том числе подземных - 0; площадь - 243.4 кв.м; год ввода в эксплуатацию по завершении строительства - 1800; высота - данные отсутствуют; площадь застройки - данные отсутствуют. (назначение объекта капитального строительства, этажность, высотность, общая площадь, площадь застройки)
№ <u>18</u> (согласно чертежу(ам) градостроительного плана) инвентаризационный или кадастровый номер:	,	сооружение - комплекс "Белая башня"; количество этажей - 2; площадь - 315.5 кв.м; год ввода в эксплуатацию по завершении строительства - 1821; высота - данные отсутствуют; площадь застройки - данные отсутствуют. (назначение объекта капитального строительства, этажность, высотность, общая площадь, площадь застройки)
№ <u>19</u> (согласно чертежу(ам) градостроительного плана) инвентаризационный или кадастровый номер:	,	нежилое здание - Китайская деревня; количество этажей - 1, в том числе подземных - 0; площадь - 202 кв.м; год ввода в эксплуатацию по завершении строительства - 1800; высота - данные отсутствуют; площадь застройки - данные отсутствуют. (назначение объекта капитального строительства, этажность, высотность, общая площадь, площадь застройки)

<p>№ <u>20</u> (согласно чертежу(ам) градостроительного плана) инвентаризационный или кадастровый номер:</p>	<p>нежилое здание - Китайская деревня; количество этажей - 1, в том числе подземных - 0; площадь - 249.2 кв.м; год ввода в эксплуатацию по завершении строительства - 1800; высота - данные отсутствуют; площадь застройки - данные отсутствуют. (назначение объекта капитального строительства, этажность, высотность, общая площадь, площадь застройки)</p> <p><u>78:42:0018124:30</u></p>
<p>№ <u>21</u> (согласно чертежу(ам) градостроительного плана) инвентаризационный или кадастровый номер:</p>	<p>нежилое здание - Левая циркумференция; количество этажей - 1, в том числе подземных - 0; площадь - 1844.8 кв.м; год ввода в эксплуатацию по завершении строительства - 1744; высота - данные отсутствуют; площадь застройки - данные отсутствуют. (назначение объекта капитального строительства, этажность, высотность, общая площадь, площадь застройки)</p> <p><u>78:42:0018124:78</u></p>
<p>№ <u>22</u> (согласно чертежу(ам) градостроительного плана) инвентаризационный или кадастровый номер:</p>	<p>нежилое здание - павильон "Грот"; количество этажей - 1, в том числе подземных - 0; площадь - 311.1 кв.м; год ввода в эксплуатацию по завершении строительства - 1755; высота - данные отсутствуют; площадь застройки - данные отсутствуют. (назначение объекта капитального строительства, этажность, высотность, общая площадь, площадь застройки)</p> <p><u>78:42:0018124:99</u></p>
<p>№ <u>23</u> (согласно чертежу(ам) градостроительного плана) инвентаризационный или кадастровый номер:</p>	<p>нежилое здание - павильон "Верхняя ванна"; количество этажей - 1, в том числе подземных - 0; площадь - 121.4 кв.м; год ввода в эксплуатацию по завершении строительства - 1779; высота - данные отсутствуют; площадь застройки - данные отсутствуют. (назначение объекта капитального строительства, этажность, высотность, общая площадь, площадь застройки)</p> <p><u>78:42:0018124:101</u></p>
<p>№ <u>24</u> (согласно чертежу(ам) градостроительного плана) инвентаризационный или кадастровый номер:</p>	<p>нежилое здание - теплицы Верхнего сада; количество этажей - 1, в том числе подземных - 0; площадь - 1239.2 кв.м; год ввода в эксплуатацию по завершении строительства - 1722; высота - данные отсутствуют; площадь застройки - данные отсутствуют. (назначение объекта капитального строительства, этажность, высотность, общая площадь, площадь застройки)</p> <p><u>78:42:0018124:74</u></p>

<p>№ <u>25</u> (согласно чертежу(ам) градостроительного плана)</p>	<p>нежилое здание - (Шлюпочный сарай) комплекса "Адмиралтейство"; количество этажей - 4, в том числе подземных - подвал; площадь - 1055.4 кв.м; год ввода в эксплуатацию по завершении строительства - 1773; высота - данные отсутствуют; площадь застройки - данные отсутствуют.</p>
<p>инвентаризационный или кадастровый номер:</p>	<p>(назначение объекта капитального строительства, этажность, высотность, общая площадь, площадь застройки) <u>78:42:0018124:106</u></p>
<p>№ <u>26</u> (согласно чертежу(ам) градостроительного плана)</p>	<p>объект незавершенного строительства; количество этажей - данные отсутствуют; площадь - данные отсутствуют; год ввода в эксплуатацию по завершению строительства - данные отсутствуют; высота - данные отсутствуют; площадь застройки - 721 кв.м.</p>
<p>инвентаризационный или кадастровый номер:</p>	<p>(назначение объекта капитального строительства, этажность, высотность, общая площадь, площадь застройки) <u>78:42:0018124:37</u></p>
<p>№ <u>27</u> (согласно чертежу(ам) градостроительного плана)</p>	<p>нежилое здание - Теплицы Верхнего сада; количество этажей - 1, в том числе подземных - 0; площадь - 1647.5 кв.м; год завершения строительства - 1722 ; высота - данные отсутствуют; площадь застройки - данные отсутствуют.</p>
<p>инвентаризационный или кадастровый номер:</p>	<p>(назначение объекта капитального строительства, этажность, высотность, общая площадь, площадь застройки) <u>78:42:0018124:75</u></p>
<p>№ <u>28</u> (согласно чертежу(ам) градостроительного плана)</p>	<p>нежилое здание - Теплицы Верхнего сада; количество этажей - 1, в том числе подземных - 0; площадь - 819 кв.м; год ввода в эксплуатацию по завершении строительства - 1722; высота - данные отсутствуют; площадь застройки - данные отсутствуют.</p>
<p>инвентаризационный или кадастровый номер:</p>	<p>(назначение объекта капитального строительства, этажность, высотность, общая площадь, площадь застройки) <u>78:42:0018124:73</u></p>
<p>№ <u>29</u> (согласно чертежу(ам) градостроительного плана)</p>	<p>нежилое здание - туалет (на Березовой аллее); количество этажей - 1, в том числе подземных - 0; площадь - 88.2 кв.м; год ввода в эксплуатацию по завершении строительства - 1972; высота - данные отсутствуют; площадь застройки - данные отсутствуют.</p>
<p>инвентаризационный или кадастровый номер:</p>	<p>(назначение объекта капитального строительства, этажность, высотность, общая площадь, площадь застройки) <u>78:42:0018124:67</u></p>

<p>№ <u>30</u> (согласно чертежу(ам) градостроительного плана) инвентаризационный или кадастровый номер:</p>	<p>нежилое здание - павильон "Пирамида"; количество этажей - 1, в том числе подземных - 0; площадь - 14.6 кв.м; год ввода в эксплуатацию по завершении строительства - 1770; высота - данные отсутствуют; площадь застройки - данные отсутствуют. (назначение объекта капитального строительства, этажность, высотность, общая площадь, площадь застройки) <u>78:42:0018124:100</u></p>
<p>№ <u>31</u> (согласно чертежу(ам) градостроительного плана) инвентаризационный или кадастровый номер:</p>	<p>нежилое здание - павильон "Арсенал"; количество этажей - 5, в том числе подземных - 0; площадь - 808.6 кв.м; год завершения строительства - 1834; высота - данные отсутствуют; площадь застройки - данные отсутствуют. (назначение объекта капитального строительства, этажность, высотность, общая площадь, площадь застройки) <u>78:42:0018124:363</u></p>
<p>№ <u>32</u> (согласно чертежу(ам) градостроительного плана) инвентаризационный или кадастровый номер:</p>	<p>нежилое здание - теплицы Верхнего сада; количество этажей - 1, в том числе подземных - 0; площадь - 972.6 кв.м; год ввода в эксплуатацию по завершении строительства - 1722; высота - данные отсутствуют; площадь застройки - данные отсутствуют. (назначение объекта капитального строительства, этажность, высотность, общая площадь, площадь застройки) <u>78:42:0018124:72</u></p>
<p>№ <u>33</u> (согласно чертежу(ам) градостроительного плана) инвентаризационный или кадастровый номер:</p>	<p>сооружение - Каскадный канал с подпорной стеной, оградой, двумя воротами, калиткой и плотинами; количество этажей - 1; площадь - 1776.6 кв.м; год ввода в эксплуатацию по завершении строительства - 1779; высота - данные отсутствуют; площадь застройки - 1776.6 кв.м. (назначение объекта капитального строительства, этажность, высотность, общая площадь, площадь застройки) <u>78:42:0018124:97</u></p>
<p>№ <u>34</u> (согласно чертежу(ам) градостроительного плана) инвентаризационный или кадастровый номер:</p>	<p>нежилое сооружение - Оголовок водопровода на Фасадном пруду; количество этажей - 1; площадь - 1.8 кв.м; год ввода в эксплуатацию по завершении строительства - 1792; высота - данные отсутствуют; площадь застройки - 1.8 кв.м. (назначение объекта капитального строительства, этажность, высотность, общая площадь, площадь застройки) <u>78:42:0018124:58</u></p>

<p>№ <u>35</u> (согласно чертежу(ам) градостроительного плана)</p>	<p>нежилое здание - павильон "Агатовые комнаты" ("Холодная баня"); количество этажей - 2, в том числе подземных - 0; площадь - 503.1 кв.м; год завершения строительства - 1780; высота - данные отсутствуют; площадь застройки - данные отсутствуют.</p>
<p>инвентаризационный или кадастровый номер:</p>	<p><u>78:42:0018124:81</u></p>
<p>№ <u>36</u> (согласно чертежу(ам) градостроительного плана)</p>	<p>сооружение - трансформаторная подстанция (ТП-90); количество этажей - 1; площадь - данные отсутствуют; год ввода в эксплуатацию по завершении строительства - 1972; высота - данные отсутствуют; площадь застройки - 41.9 кв.м.</p>
<p>инвентаризационный или кадастровый номер:</p>	<p><u>78:42:0018124:66</u></p>
<p>№ <u>37</u> (согласно чертежу(ам) градостроительного плана)</p>	<p>сооружение - Гранитная терраса ("Терраса Руски") с подпорной стеной и двумя спусками; количество этажей - 1, в том числе подземных 0; площадь - данные отсутствуют; год ввода в эксплуатацию по завершении строительства - 1809; высота - данные отсутствуют; площадь застройки - 225.7 кв.м.</p>
<p>инвентаризационный или кадастровый номер:</p>	<p><u>78:42:0018124:344</u></p>
<p>№ <u>38</u> (согласно чертежу(ам) градостроительного плана)</p>	<p>сооружение - пристань у павильона "Турецкая баня"; количество этажей - 1, в том числе подземных 0; площадь - данные отсутствуют; год ввода в эксплуатацию по завершении строительства - 1851; высота - данные отсутствуют; площадь застройки - 6.3 кв.м.</p>
<p>инвентаризационный или кадастровый номер:</p>	<p><u>78:42:0018124:293</u></p>
<p>№ <u>39</u> (согласно чертежу(ам) градостроительного плана)</p>	<p>сооружение - Грот у павильона "Шапель"; количество этажей - 1; площадь - данные отсутствуют; год ввода в эксплуатацию по завершении строительства - 1825; высота - данные отсутствуют; площадь застройки - 81.9 кв.м.</p>
<p>инвентаризационный или кадастровый номер:</p>	<p>(назначение объекта капитального строительства, этажность, высотность, общая площадь, площадь застройки)</p>

инвентаризационный или кадастровый номер: 78:42:0018124:54

№ 40 , нежилое здание - Китайская деревня; количество этажей - 1, в том числе подземных - 0; площадь - 197.7 кв.м; год ввода в эксплуатацию по завершении строительства - 1800; высота - данные отсутствуют; площадь застройки - данные отсутствуют.

(согласно чертежу(ам)
градостроительного плана)

(назначение объекта капитального строительства, этажность,
высотность, общая площадь, площадь застройки)

инвентаризационный или кадастровый номер: 78:42:0018124:28

№ 41 , нежилое здание - Китайская деревня; количество этажей - 1, в том числе подземных - 0; площадь - 194.4 кв.м; год ввода в эксплуатацию по завершении строительства - 1800; высота - данные отсутствуют; площадь застройки - данные отсутствуют.

(согласно чертежу(ам)
градостроительного плана)

(назначение объекта капитального строительства, этажность,
высотность, общая площадь, площадь застройки)

инвентаризационный или кадастровый номер: 78:42:0018124:35

№ 42 , нежилое здание - туалет у Матросского домика; количество этажей - 1, в том числе подземных - 0; площадь - 50.6 кв.м; год ввода в эксплуатацию по завершении строительства - 1972; высота - данные отсутствуют; площадь застройки - данные отсутствуют.

(согласно чертежу(ам)
градостроительного плана)

(назначение объекта капитального строительства, этажность,
высотность, общая площадь, площадь застройки)

инвентаризационный или кадастровый номер: 78:42:0018124:104

№ 43 , нежилое здание - Матросский домик; количество этажей - 1, в том числе подземных - 0; площадь - 91.8 кв.м; год ввода в эксплуатацию по завершении строительства - 1775; высота - данные отсутствуют; площадь застройки - данные отсутствуют.

(согласно чертежу(ам)
градостроительного плана)

(назначение объекта капитального строительства, этажность,
высотность, общая площадь, площадь застройки)

инвентаризационный или кадастровый номер: 78:42:0018124:108

№ 44 , сооружение - Оголовок водопровода на Фасадном пруду; количество этажей - 2, в том числе подземных 1; площадь - 1.7 кв.м; год ввода в эксплуатацию по завершении строительства - 1792; высота - данные отсутствуют; площадь застройки - 1.7 кв.м.

(согласно чертежу(ам)
градостроительного плана)

(назначение объекта капитального строительства, этажность,
высотность, общая площадь, площадь застройки)

инвентаризационный или кадастровый номер: 78:42:0018124:57

№ 45 , сооружение - Мост через канаву перед Китайской
деревней; количество этажей - 1, в том числе
подземных 0; площадь - данные отсутствуют; год ввода
в эксплуатацию по завершении строительства - 1917;
высота - данные отсутствуют; площадь застройки - 67
кв.м.
(согласно чертежу(ам)
градостроительного плана) (назначение объекта капитального строительства, этажность,
высотность, общая площадь, площадь застройки)

инвентаризационный или кадастровый номер: 78:42:0018124:52

№ 46 , сооружение - Парковое сооружение "Малый каприз";
количество этажей - 1, в том числе подземных 0;
площадь - 189.1 кв.м; год ввода в эксплуатацию по
завершении строительства - 1772; высота - данные
отсутствуют; площадь застройки - 189.1 кв.м.
(согласно чертежу(ам)
градостроительного плана) (назначение объекта капитального строительства, этажность,
высотность, общая площадь, площадь застройки)

инвентаризационный или кадастровый номер: 78:42:0018124:95

№ 47 , сооружение - пристань у павильона "Грот"; количество
этажей - 1, в том числе подземных 0; площадь - 80.8
кв.м; год ввода в эксплуатацию по завершении
строительства - 1753; высота - данные отсутствуют;
площадь застройки - 80.8 кв.м.
(согласно чертежу(ам)
градостроительного плана) (назначение объекта капитального строительства, этажность,
высотность, общая площадь, площадь застройки)

инвентаризационный или кадастровый номер: 78:42:0018124:98

№ 48 , нежилое здание - Китайская деревня; количество
этажей - 1, в том числе подземных - 0; площадь - 198.1
кв.м; год ввода в эксплуатацию по завершении
строительства - 1800; высота - данные отсутствуют;
площадь застройки - данные отсутствуют.
(согласно чертежу(ам)
градостроительного плана) (назначение объекта капитального строительства, этажность,
высотность, общая площадь, площадь застройки)

инвентаризационный или кадастровый номер: 78:42:0018124:26

№ 49 , нежилое здание - туалет (у Белой башни); количество
этажей - 1, в том числе подземных - 0; площадь - 30.4
кв.м; год ввода в эксплуатацию по завершении
строительства - 1972; высота - данные отсутствуют;
площадь застройки - данные отсутствуют.
(согласно чертежу(ам)
градостроительного плана) (назначение объекта капитального строительства, этажность,
высотность, общая площадь, площадь застройки)

инвентаризационный или кадастровый номер: 78:42:0018124:68

№ 50 , нежилое здание - Правая Циркумференция; количество этажей - 1, в том числе подземных - 0; площадь - 1937.5 кв.м; год завершения строительства - 1746; высота - данные отсутствуют; площадь застройки - данные отсутствуют.
(согласно чертежу(ам) градостроительного плана) , (назначение объекта капитального строительства, этажность, высотность, общая площадь, площадь застройки)
инвентаризационный или кадастровый номер: 78:42:0018124:79

№ 51 , нежилое здание - павильон "Эрмитаж"; количество этажей - 2, в том числе подземных - 0; площадь - 742.2 кв.м; год ввода в эксплуатацию по завершении строительства - 1754; высота - данные отсутствуют; площадь застройки - данные отсутствуют.
(согласно чертежу(ам) градостроительного плана) , (назначение объекта капитального строительства, этажность, высотность, общая площадь, площадь застройки)
инвентаризационный или кадастровый номер: 78:42:0018124:82

№ 52 , сооружение - Мост со спусками через канаву перед Китайской Деревней; количество этажей - 1; площадь - данные отсутствуют; год ввода в эксплуатацию по завершении строительства - 1917; высота - данные отсутствуют; площадь застройки - 103 кв.м.
(согласно чертежу(ам) градостроительного плана) , (назначение объекта капитального строительства, этажность, высотность, общая площадь, площадь застройки)
инвентаризационный или кадастровый номер: 78:42:0018124:51

№ 53 , сооружение - Подземный резервуар рядом с Кухонным прудом; количество этажей - 1, в том числе подземных 1; площадь - 4.1 кв.м; год ввода в эксплуатацию по завершении строительства - 1905; высота - данные отсутствуют; площадь застройки - 4.1 кв.м.
(согласно чертежу(ам) градостроительного плана) , (назначение объекта капитального строительства, этажность, высотность, общая площадь, площадь застройки)
инвентаризационный или кадастровый номер: 78:42:0018124:63

№ 54 , сооружение - Плотина (нижняя); количество этажей - данные отсутствуют; площадь - 13.6 кв.м; год завершения строительства - 1797; высота - данные отсутствуют; площадь застройки - данные отсутствуют.
(согласно чертежу(ам) градостроительного плана) , (назначение объекта капитального строительства, этажность, высотность, общая площадь, площадь застройки)

инвентаризационный или кадастровый номер: 78:42:0018124:367

сооружение - Каменный колодец рядом с Кухонным прудом; количество этажей - 1, в том числе подземных 1; площадь - данные отсутствуют; год ввода в эксплуатацию по завершении строительства - 1917; высота - данные отсутствуют; площадь застройки - 2.5 кв.м.

№ 55 ,
(согласно чертежу(ам)
градостроительного плана)

(назначение объекта капитального строительства, этажность, высотность, общая площадь, площадь застройки)

инвентаризационный или кадастровый номер: 78:42:0018124:55

нежилое здание - павильон "Скрипучая беседка"; количество этажей - 1, в том числе подземных - 0; площадь - 38.9 кв.м; год ввода в эксплуатацию по завершении строительства - 1778; высота - данные отсутствуют; площадь застройки - данные отсутствуют.

№ 56 ,
(согласно чертежу(ам)
градостроительного плана)

(назначение объекта капитального строительства, этажность, высотность, общая площадь, площадь застройки)

инвентаризационный или кадастровый номер: 78:42:0018124:86

нежилое здание - Камеронова галерея; количество этажей - 3, в том числе подземных - 0; площадь - 1553.1 кв.м; год ввода в эксплуатацию по завершении строительства - 1917; высота - данные отсутствуют; площадь застройки - данные отсутствуют.

№ 57 ,
(согласно чертежу(ам)
градостроительного плана)

(назначение объекта капитального строительства, этажность, высотность, общая площадь, площадь застройки)

инвентаризационный или кадастровый номер: 78:42:0018124:24

нежилое здание - Эрмитажная кухня; количество этажей - 1, в том числе мезонин-надстройка, в том числе подземных - 0; площадь - 431.6 кв.м; год ввода в эксплуатацию по завершении строительства - 1776; высота - данные отсутствуют; площадь застройки - данные отсутствуют.

№ 58 ,
(согласно чертежу(ам)
градостроительного плана)

(назначение объекта капитального строительства, этажность, высотность, общая площадь, площадь застройки)

инвентаризационный или кадастровый номер: 78:42:0018124:103

нежилое здание - Левый Кухонный корпус; количество этажей - 1, в том числе подземных - 0; площадь - 1002.7 кв.м; год ввода в эксплуатацию по завершении строительства - 1775; высота - данные отсутствуют; площадь застройки - данные отсутствуют.

№ 59 ,

<p>(согласно чертежу(ам) градостроительного плана) инвентаризационный или кадастровый номер: <u>78:42:0018124:77</u></p> <p>№ <u>60</u></p>	<p>(назначение объекта капитального строительства, этажность, высотность, общая площадь, площадь застройки)</p> <p>нежилое здание - Розовая караулка; количество этажей - 2, в том числе подземных - 0; площадь - 53.9 кв.м; год ввода в эксплуатацию по завершении строительства - 1825; высота - данные отсутствуют; площадь застройки - данные отсутствуют.</p>
<p>(согласно чертежу(ам) градостроительного плана) инвентаризационный или кадастровый номер: <u>78:42:0018124:111</u></p> <p>№ <u>61</u></p>	<p>(назначение объекта капитального строительства, этажность, высотность, общая площадь, площадь застройки)</p> <p>нежилое здание - туалет на Рамповой аллее; количество этажей - 1, в том числе подземных - 0; площадь - 29.7 кв.м; год ввода в эксплуатацию по завершении строительства - 1972; высота - данные отсутствуют; площадь застройки - данные отсутствуют.</p>
<p>(согласно чертежу(ам) градостроительного плана) инвентаризационный или кадастровый номер: <u>78:42:0018124:105</u></p> <p>№ <u>62</u></p>	<p>(назначение объекта капитального строительства, этажность, высотность, общая площадь, площадь застройки)</p> <p>нежилое здание - Екатерининский (Большой Царскосельский) дворец; количество этажей - 5, в том числе подземных - 1; площадь - 15530.1 кв.м; год завершения строительства - 1743; высота - данные отсутствуют; площадь застройки - данные отсутствуют.</p>
<p>(согласно чертежу(ам) градостроительного плана) инвентаризационный или кадастровый номер: <u>78:42:0018124:80</u></p> <p>№ <u>63</u></p>	<p>(назначение объекта капитального строительства, этажность, высотность, общая площадь, площадь застройки)</p> <p>нежилое здание - Китайская деревня; количество этажей - 2, в том числе подземных - 0; площадь - 395.7 кв.м; год ввода в эксплуатацию по завершении строительства - 1800; высота - данные отсутствуют; площадь застройки - данные отсутствуют.</p>
<p>(согласно чертежу(ам) градостроительного плана) инвентаризационный или кадастровый номер: <u>78:42:0018124:34</u></p> <p>№ <u>64</u></p>	<p>(назначение объекта капитального строительства, этажность, высотность, общая площадь, площадь застройки)</p> <p>нежилое здание - Правый кухонный корпус; количество этажей - 1, в том числе подземных - 0; площадь - 1093.1 кв.м; год завершения строительства - 1775; высота - данные отсутствуют; площадь застройки - данные отсутствуют.</p>
<p>(согласно чертежу(ам) градостроительного плана)</p>	<p>(назначение объекта капитального строительства, этажность, высотность, общая площадь, площадь застройки)</p>

инвентаризационный или кадастровый номер: 78:42:0018124:76

№ 65 , нежилое здание - "Правый птичник" комплекса "Адмиралтейство"; количество этажей - 2, в том числе подземных - 0; площадь - 280 кв.м; год ввода в эксплуатацию по завершении строительства - 1773; высота - данные отсутствуют; площадь застройки - данные отсутствуют.
(согласно чертежу(ам) градостроительного плана) , (назначение объекта капитального строительства, этажность, высотность, общая площадь, площадь застройки)

инвентаризационный или кадастровый номер: 78:42:0018124:107

№ 66 , нежилое здание - Турецкая баня; количество этажей - 1, в том числе подземных - 0; площадь - 115.1 кв.м; год ввода в эксплуатацию по завершении строительства - 1948; высота - данные отсутствуют; площадь застройки - данные отсутствуют.
(согласно чертежу(ам) градостроительного плана) , (назначение объекта капитального строительства, этажность, высотность, общая площадь, площадь застройки)

инвентаризационный или кадастровый номер: 78:42:0018124:110

№ 67 , сооружение - Пандус с двумя воротами, Висячий сад; количество этажей - 1, в том числе подземных 0; площадь - 1329.5 кв.м; год ввода в эксплуатацию по завершении строительства - 1792; высота - данные отсутствуют; площадь застройки - 1329.5 кв.м.
(согласно чертежу(ам) градостроительного плана) , (назначение объекта капитального строительства, этажность, высотность, общая площадь, площадь застройки)

инвентаризационный или кадастровый номер: 78:42:0018124:96

№ 68 , сооружение - Ворота "Любезным моим сослуживцам" с оградой; количество этажей - 1, в том числе подземных 0; площадь - 56.2 кв.м; год ввода в эксплуатацию по завершении строительства - 1817; высота - данные отсутствуют; площадь застройки - 56.2 кв.м.
(согласно чертежу(ам) градостроительного плана) , (назначение объекта капитального строительства, этажность, высотность, общая площадь, площадь застройки)

инвентаризационный или кадастровый номер: 78:42:0018124:92

№ 69 , сооружение - Плотина "Чертов мост"; количество этажей - 1, в том числе подземных 0; площадь - 192.9 кв.м; год ввода в эксплуатацию по завершении строительства - 1775; высота - данные отсутствуют; площадь застройки - 192.9 кв.м.
(согласно чертежу(ам) градостроительного плана) , (назначение объекта капитального строительства, этажность, высотность, общая площадь, площадь застройки)

инвентаризационный или кадастровый номер: 78:42:0018124:89

№ 70 , сооружение - Каменный колодец у Фасадного пруда; количество этажей - 1, в том числе подземных 1; площадь - 0.6 кв.м; год ввода в эксплуатацию по завершении строительства - 1917; высота - данные отсутствуют; площадь застройки - данные отсутствуют.
(согласно чертежу(ам) градостроительного плана) (назначение объекта капитального строительства, этажность, высотность, общая площадь, площадь застройки)

инвентаризационный или кадастровый номер: 78:42:0018124:60

№ 71 , сооружение - Орловские ворота; количество этажей - 1, в том числе подземных 0; площадь - 9.6 кв.м; год ввода в эксплуатацию по завершении строительства - 1777; высота - данные отсутствуют; площадь застройки - данные отсутствуют.
(согласно чертежу(ам) градостроительного плана) (назначение объекта капитального строительства, этажность, высотность, общая площадь, площадь застройки)

инвентаризационный или кадастровый номер: 78:42:0018124:261

№ 72 , нежилое здание ; количество этажей - 1, в том числе подземных - 0; площадь - 13.4 кв.м; год ввода в эксплуатацию по завершении строительства - ; высота - данные отсутствуют; площадь застройки - данные отсутствуют.
(согласно чертежу(ам) градостроительного плана) (назначение объекта капитального строительства, этажность, высотность, общая площадь, площадь застройки)

инвентаризационный или кадастровый номер: 78:42:0018124:372

№ 73 , нежилое здание; количество этажей - 1, в том числе подземных - 0; площадь - 64.7 кв.м; год ввода в эксплуатацию по завершении строительства - ; высота - данные отсутствуют; площадь застройки - данные отсутствуют.
(согласно чертежу(ам) градостроительного плана) (назначение объекта капитального строительства, этажность, высотность, общая площадь, площадь застройки)

инвентаризационный или кадастровый номер: 78:42:0018124:373

№ 74 , историческое сооружение - погреб у комплекса «Адмиралтейство»; количество этажей - 1, в том числе подземных 1; площадь - 27.5 кв.м; год завершения строительства - 1975; высота - данные отсутствуют; площадь застройки - данные отсутствуют.
(согласно чертежу(ам) градостроительного плана) (назначение объекта капитального строительства, этажность, высотность, общая площадь, площадь застройки)

инвентаризационный или кадастровый номер: 78:42:0018124:374

историческое сооружение - мост между теплицами Верхнего сада и Большим капризом; количество этажей - ; площадь - 44,3 кв.м; год ввода в эксплуатацию по завершении строительства - 1890; высота - данные отсутствуют; площадь застройки - данные отсутствуют.

№ 75 ,
(согласно чертежу(ам)
градостроительного плана)

(назначение объекта капитального строительства, этажность, высотность, общая площадь, площадь застройки)

инвентаризационный или кадастровый номер: 78:42:0018124:375

историческое сооружение - ров, два моста через ров и площадка у павильона «Эрмитаж»; количество этажей - данные отсутствуют; площадь - 2772.9 кв.м; год завершения строительства - 1754; высота - данные отсутствуют; площадь застройки - данные отсутствуют.

№ 76 ,
(согласно чертежу(ам)
градостроительного плана)

(назначение объекта капитального строительства, этажность, высотность, общая площадь, площадь застройки)

инвентаризационный или кадастровый номер: 78:42:0018124:377

сооружение - Металлический мост №1 на Крестовом канале; количество этажей - 1, в том числе подземных 0; площадь - 145.1 кв.м; год ввода в эксплуатацию по завершении строительства - 1780; высота - данные отсутствуют; площадь застройки - данные отсутствуют.

№ 77 ,
(согласно чертежу(ам)
градостроительного плана)

(назначение объекта капитального строительства, этажность, высотность, общая площадь, площадь застройки)

инвентаризационный или кадастровый номер: 78:42:0018124:38

сооружение - Большой Китайский мост с гранитными спусками; количество этажей - 1, в том числе подземных 0; площадь - 211.5 кв.м; год ввода в эксплуатацию по завершении строительства - 1780; высота - данные отсутствуют; площадь застройки - данные отсутствуют.

№ 78 ,
(согласно чертежу(ам)
градостроительного плана)

(назначение объекта капитального строительства, этажность, высотность, общая площадь, площадь застройки)

инвентаризационный или кадастровый номер: 78:42:0018124:40

сооружение - Мост на Кухонном пруду; количество этажей - 1, в том числе подземных 0; площадь - 22.7 кв.м; год ввода в эксплуатацию по завершении строительства - 1780; высота - данные отсутствуют; площадь застройки - данные отсутствуют.

№ 79 ,
(согласно чертежу(ам)
градостроительного плана)

(назначение объекта капитального строительства, этажность, высотность, общая площадь, площадь застройки)

инвентаризационный или кадастровый номер: 78:42:0018124:41

№ 80 , сооружение - Паромная пристань напротив Детского острова; количество этажей - 1, в том числе подземных 0; площадь - данные отсутствуют; год ввода в эксплуатацию по завершении строительства - 1827; высота - данные отсутствуют; площадь застройки - 7.3 кв.м.
(согласно чертежу(ам) градостроительного плана) , (назначение объекта капитального строительства, этажность, высотность, общая площадь, площадь застройки)
инвентаризационный или кадастровый номер: 78:42:0018124:47

№ 81 , сооружение - Металлический мост на Виттоловском пруду у Шапели; количество этажей - 1, в том числе подземных 0; площадь - данные отсутствуют; год ввода в эксплуатацию по завершении строительства - 1901; высота - данные отсутствуют; площадь застройки - 137.3 кв.м.
(согласно чертежу(ам) градостроительного плана) , (назначение объекта капитального строительства, этажность, высотность, общая площадь, площадь застройки)
инвентаризационный или кадастровый номер: 78:42:0018124:61

№ 82 , сооружение - Плотина в конце Фасадного пруда; количество этажей - 1, в том числе подземных 0; площадь - данные отсутствуют; год ввода в эксплуатацию по завершении строительства - 1797; высота - данные отсутствуют; площадь застройки - 24.4 кв.м.
(согласно чертежу(ам) градостроительного плана) , (назначение объекта капитального строительства, этажность, высотность, общая площадь, площадь застройки)
инвентаризационный или кадастровый номер: 78:42:0018124:62

№ 83 , сооружение - крестовый мост на крестовом канале; количество этажей - 1, в том числе подземных 0; площадь - данные отсутствуют; год ввода в эксплуатацию по завершении строительства - 1776; высота - данные отсутствуют; площадь застройки - 184.3 кв.м.
(согласно чертежу(ам) градостроительного плана) , (назначение объекта капитального строительства, этажность, высотность, общая площадь, площадь застройки)
инвентаризационный или кадастровый номер: 78:42:0018124:64

№ 84	сооружение - мост-плотина у комплекса "Адмиралтейство", пристань у комплекса "Адмиралтейство"; количество этажей - 1, в том числе подземных 0; площадь - 808.8 кв.м; год ввода в эксплуатацию по завершении строительства - 1775; высота - данные отсутствуют; площадь застройки - 808.8 кв.м.
(согласно чертежу(ам) градостроительного плана)	(назначение объекта капитального строительства, этажность, высотность, общая площадь, площадь застройки)
инвентаризационный или кадастровый номер:	<u>78:42:0018124:90</u>
№ 85	сооружение - плотина "Турецкий (Красный) каскад"; количество этажей - 1, в том числе подземных 0; площадь - 26.3 кв.м; год ввода в эксплуатацию по завершении строительства - 1779; высота - данные отсутствуют; площадь застройки - 26.3 кв.м.
(согласно чертежу(ам) градостроительного плана)	(назначение объекта капитального строительства, этажность, высотность, общая площадь, площадь застройки)
инвентаризационный или кадастровый номер:	<u>78:42:0018124:91</u>
№ 86	сооружение - Павловский мост-плотина; количество этажей - 1, в том числе подземный этаж; площадь - данные отсутствуют; год ввода в эксплуатацию по завершении строительства - 1774; высота - данные отсутствуют; площадь застройки - 816.1 кв.м.
(согласно чертежу(ам) градостроительного плана)	(назначение объекта капитального строительства, этажность, высотность, общая площадь, площадь застройки)
инвентаризационный или кадастровый номер:	<u>78:42:1811901:1014</u>
№ 87	нежилое здание - туалет (у Императорской фермы); количество этажей - 1, в том числе подземных - 0; площадь - 91.5 кв.м; год завершения строительства - 1972; высота - данные отсутствуют; площадь застройки - данные отсутствуют.
(согласно чертежу(ам) градостроительного плана)	(назначение объекта капитального строительства, этажность, высотность, общая площадь, площадь застройки)
инвентаризационный или кадастровый номер:	<u>78:42:0018124:590</u>
№ 88	нежилое здание - ТП - 53; количество этажей - 1, в том числе подземных - 0; площадь - 34.7 кв.м; год завершения строительства - 1955 ; высота - данные отсутствуют; площадь застройки - данные отсутствуют.
(согласно чертежу(ам) градостроительного плана)	(назначение объекта капитального строительства, этажность, высотность, общая площадь, площадь застройки)
инвентаризационный или кадастровый номер:	<u>78:42:0018124:591</u>

сооружение - Ворота Фрейлинского сада; количество этажей - 1, в том числе подземных 0; площадь - 9.6 кв.м; год ввода в эксплуатацию по завершении строительства - 1786; высота - данные отсутствуют; площадь застройки - 9.6 кв.м.

№ 89 ,
(согласно чертежу(ам) градостроительного плана)
инвентаризационный или кадастровый номер: 78:42:0018124:265

(назначение объекта капитального строительства, этажность, высотность, общая площадь, площадь застройки)

сооружение - Гранитная лестница 5.4 с уровня аллеи на уровень Нижнего сада; количество этажей - 1, в том числе подземных 0; площадь - данные отсутствуют; год ввода в эксплуатацию по завершении строительства - 1780; высота - данные отсутствуют; площадь застройки - 6.6 кв.м.

№ 90 ,
(согласно чертежу(ам) градостроительного плана)
инвентаризационный или кадастровый номер: 78:42:0018124:291

(назначение объекта капитального строительства, этажность, высотность, общая площадь, площадь застройки)

сооружение - Гранитная лестница 2.3 с уровня партера на уровень Верхнего сада; количество этажей - 1; площадь - данные отсутствуют; год ввода в эксплуатацию по завершении строительства - 1780; высота - данные отсутствуют; площадь застройки - 7.1 кв.м.

№ 91 ,
(согласно чертежу(ам) градостроительного плана)
инвентаризационный или кадастровый номер: 78:42:0018124:314

(назначение объекта капитального строительства, этажность, высотность, общая площадь, площадь застройки)

сооружение - Гранитная лестница 5.2 с уровня аллеи на уровень Нижнего сада; количество этажей - 1, в том числе подземных 0; площадь - данные отсутствуют; год ввода в эксплуатацию по завершении строительства - 1780; высота - данные отсутствуют; площадь застройки - 6.8 кв.м.

№ 92 ,
(согласно чертежу(ам) градостроительного плана)
инвентаризационный или кадастровый номер: 78:42:0018124:316

(назначение объекта капитального строительства, этажность, высотность, общая площадь, площадь застройки)

сооружение - Мраморная лестница 5.3 с уровня аллеи на уровень Нижнего сада; количество этажей - 1, в том числе подземных 0; площадь - данные отсутствуют; год ввода в эксплуатацию по завершении строительства - 1780; высота - данные отсутствуют; площадь застройки - 6.8 кв.м.

№ 93 ,
(согласно чертежу(ам) градостроительного плана)

(назначение объекта капитального строительства, этажность, высотность, общая площадь, площадь застройки)

инвентаризационный или кадастровый номер: 78:42:0018124:302

№	94	,	сооружение - Малый Китайский мост №2 на Крестовском канале; количество этажей - 1; площадь - 55 кв.м; год ввода в эксплуатацию - 1787; высота - данные отсутствуют; площадь застройки - данные отсутствуют.
	(согласно чертежу(ам) градостроительного плана)		(назначение объекта капитального строительства, этажность, высотность, общая площадь, площадь застройки)
			инвентаризационный или кадастровый номер: <u>78:42:0000000:3050</u>

№	95	,	сооружение - прочее, Малый Китайский мост №1 на Крестовском канале; количество этажей - 1; площадь - 52.1 кв.м; год ввода в эксплуатацию - 1787; высота - данные отсутствуют; площадь застройки - данные отсутствуют.
	(согласно чертежу(ам) градостроительного плана)		(назначение объекта капитального строительства, этажность, высотность, общая площадь, площадь застройки)
			инвентаризационный или кадастровый номер: <u>78:42:0000000:3051</u>

№	96	,	сооружение - Ламской мост - плотина со шлюзом в конце большого Ламского пруда; количество этажей - 1; площадь - 105.8 кв.м; год завершения строительства - 1722; высота - данные отсутствуют; площадь застройки - данные отсутствуют.
	(согласно чертежу(ам) градостроительного плана)		(назначение объекта капитального строительства, этажность, высотность, общая площадь, площадь застройки)
			инвентаризационный или кадастровый номер: <u>78:42:0000000:3992</u>

№	97	,	нежилое здание - театра и зрелищн. предпр.; количество этажей - 4, подвал; площадь - 2809.1 кв.м; год ввода в эксплуатацию - 1791; высота - данные отсутствуют; площадь застройки - данные отсутствуют.
	(согласно чертежу(ам) градостроительного плана)		(назначение объекта капитального строительства, этажность, высотность, общая площадь, площадь застройки)
			инвентаризационный или кадастровый номер: <u>78:42:1812002:2002</u>

3.2. Объекты, включенные в единый государственный реестр объектов культурного наследия (памятников истории и культуры) народов Российской Федерации

№	1a	,	объект культурного наследия федерального значения "Конюшни пенсионерские" (Александровский парк); общая площадь - данные отсутствуют; площадь застройки - данные отсутствуют.
	(согласно чертежу(ам) градостроительного плана)		(назначение объекта культурного наследия, общая площадь, площадь застройки)

Постановление Правительства РФ от 10.07.2001 № 527

(наименование органа государственной власти, принявшего решение о включении выявленного объекта культурного наследия в реестр, реквизиты этого решения)

регистрационный номер в реестре _____ данные отсутствуют _____ от _____ данные отсутствуют _____ (дата)

№ _____ 2а _____, _____ объект культурного наследия федерального значения "Грот-родник" (Александровский парк); общая площадь - данные отсутствуют; площадь застройки - данные отсутствуют.
(согласно чертежу(ам) градостроительного плана) _____ (назначение объекта культурного наследия, общая площадь, площадь застройки)

Постановление Правительства РФ от 10.07.2001 № 527

(наименование органа государственной власти, принявшего решение о включении выявленного объекта культурного наследия в реестр, реквизиты этого решения)

регистрационный номер в реестре _____ данные отсутствуют _____ от _____ данные отсутствуют _____ (дата)

№ _____ 3а _____, _____ объект культурного наследия федерального значения "Павильон "Арсенал" ("Монбизу")" (Александровский парк); общая площадь - данные отсутствуют; площадь застройки - данные отсутствуют.
(согласно чертежу(ам) градостроительного плана) _____ (назначение объекта культурного наследия, общая площадь, площадь застройки)

Постановление Правительства РФ от 10.07.2001 № 527

(наименование органа государственной власти, принявшего решение о включении выявленного объекта культурного наследия в реестр, реквизиты этого решения)

регистрационный номер в реестре _____ данные отсутствуют _____ от _____ данные отсутствуют _____ (дата)

№ _____ 4а _____, _____ объект культурного наследия федерального значения "Мост Руинный" (Александровский парк); общая площадь - данные отсутствуют; площадь застройки - данные отсутствуют.
(согласно чертежу(ам) градостроительного плана) _____ (назначение объекта культурного наследия, общая площадь, площадь застройки)

Постановление Правительства РФ от 10.07.2001 № 527

(наименование органа государственной власти, принявшего решение о включении выявленного объекта культурного наследия в реестр, реквизиты этого решения)

регистрационный номер в реестре _____ данные отсутствуют _____ от _____ данные отсутствуют _____ (дата)

№ 5а , объект культурного наследия федерального значения "Бастион Зверинец юго-восточный со рвом (остатки)" (Александровский парк); общая площадь - данные отсутствуют; площадь застройки - данные отсутствуют.
(согласно чертежу(ам) градостроительного плана) (назначение объекта культурного наследия, общая площадь, площадь застройки)

Постановление Правительства РФ от 10.07.2001 № 527

(наименование органа государственной власти, принявшего решение о включении выявленного объекта культурного наследия в реестр, реквизиты этого решения)

регистрационный номер в реестре данные отсутствуют от данные отсутствуют
(дата)

№ 6а , объект культурного наследия федерального значения "Белая башня" (Александровский парк); общая площадь - данные отсутствуют; площадь застройки - данные отсутствуют.
(согласно чертежу(ам) градостроительного плана) (назначение объекта культурного наследия, общая площадь, площадь застройки)

Постановление Правительства РФ от 10.07.2001 № 527

(наименование органа государственной власти, принявшего решение о включении выявленного объекта культурного наследия в реестр, реквизиты этого решения)

регистрационный номер в реестре данные отсутствуют от данные отсутствуют
(дата)

№ 7а , объект культурного наследия федерального значения "Мост со шлюзом" (Александровский парк); общая площадь - данные отсутствуют; площадь застройки - данные отсутствуют.
(согласно чертежу(ам) градостроительного плана) (назначение объекта культурного наследия, общая площадь, площадь застройки)

Постановление Правительства РФ от 10.07.2001 № 527

(наименование органа государственной власти, принявшего решение о включении выявленного объекта культурного наследия в реестр, реквизиты этого решения)

регистрационный номер в реестре данные отсутствуют от данные отсутствуют
(дата)

№ 8а , объект культурного наследия федерального значения "Мост Китайский с драконами" (Александровский парк); общая площадь - данные отсутствуют; площадь застройки - данные отсутствуют.
(согласно чертежу(ам) градостроительного плана) (назначение объекта культурного наследия, общая площадь, площадь застройки)

Постановление Правительства РФ от 10.07.2001 № 527

(наименование органа государственной власти, принявшего решение о включении выявленного объекта культурного наследия в реестр, реквизиты этого решения)

регистрационный номер в реестре _____ данные отсутствуют _____ от _____ данные отсутствуют _____ (дата)

№ _____ 9а _____, _____ объект культурного наследия федерального значения "Мост Металлический" в составе ансамбля "Мосты металлические (два)" (Александровский парк); общая площадь - данные отсутствуют; площадь застройки - данные отсутствуют.
(согласно чертежу(ам) градостроительного плана) _____ (назначение объекта культурного наследия, общая площадь, площадь застройки)

Постановление Правительства РФ от 10.07.2001 № 527

(наименование органа государственной власти, принявшего решение о включении выявленного объекта культурного наследия в реестр, реквизиты этого решения)

регистрационный номер в реестре _____ данные отсутствуют _____ от _____ данные отсутствуют _____ (дата)

№ _____ 10а _____, _____ объект культурного наследия федерального значения "Мост Металлический" в составе ансамбля "Мосты металлические (два)" (Александровский парк); общая площадь - данные отсутствуют; площадь застройки - данные отсутствуют.
(согласно чертежу(ам) градостроительного плана) _____ (назначение объекта культурного наследия, общая площадь, площадь застройки)

Постановление Правительства РФ от 10.07.2001 № 527

(наименование органа государственной власти, принявшего решение о включении выявленного объекта культурного наследия в реестр, реквизиты этого решения)

регистрационный номер в реестре _____ данные отсутствуют _____ от _____ данные отсутствуют _____ (дата)

№ _____ 11а _____, _____ объект культурного наследия федерального значения "Мостик Висячий (Трясучий)" (Александровский парк); общая площадь - данные отсутствуют; площадь застройки - данные отсутствуют.
(согласно чертежу(ам) градостроительного плана) _____ (назначение объекта культурного наследия, общая площадь, площадь застройки)

Постановление Правительства РФ от 10.07.2001 № 527

(наименование органа государственной власти, принявшего решение о включении выявленного объекта культурного наследия в реестр, реквизиты этого решения)

регистрационный номер в реестре _____ данные отсутствуют _____ от _____ данные отсутствуют _____ (дата)

№ 12а , объект культурного наследия федерального значения "Плотина (верхняя)" (Александровский парк); общая площадь - данные отсутствуют; площадь застройки - данные отсутствуют.
(согласно чертежу(ам) градостроительного плана) (назначение объекта культурного наследия, общая площадь, площадь застройки)

Постановление Правительства РФ от 10.07.2001 № 527

(наименование органа государственной власти, принявшего решение о включении выявленного объекта культурного наследия в реестр, реквизиты этого решения)

регистрационный номер в реестре данные отсутствуют от данные отсутствуют
(дата)

№ 13а , объект культурного наследия федерального значения "Мост Китайский Большой со статуями китайцев" (Александровский парк); общая площадь - данные отсутствуют; площадь застройки - данные отсутствуют.
(согласно чертежу(ам) градостроительного плана) (назначение объекта культурного наследия, общая площадь, площадь застройки)

Постановление Правительства РФ от 10.07.2001 № 527

(наименование органа государственной власти, принявшего решение о включении выявленного объекта культурного наследия в реестр, реквизиты этого решения)

регистрационный номер в реестре данные отсутствуют от данные отсутствуют
(дата)

№ 14а , объект культурного наследия федерального значения "Мост Крестовый с беседкой" (Александровский парк); общая площадь - данные отсутствуют; площадь застройки - данные отсутствуют.
(согласно чертежу(ам) градостроительного плана) (назначение объекта культурного наследия, общая площадь, площадь застройки)

Постановление Правительства РФ от 10.07.2001 № 527

(наименование органа государственной власти, принявшего решение о включении выявленного объекта культурного наследия в реестр, реквизиты этого решения)

регистрационный номер в реестре данные отсутствуют от данные отсутствуют
(дата)

№ 15а , объект культурного наследия федерального значения "Мост Китайский Малый" в составе ансамбля "Мосты Китайские Малые (два)" (Александровский парк); общая площадь - данные отсутствуют; площадь застройки - данные отсутствуют.
(согласно чертежу(ам) градостроительного плана) (назначение объекта культурного наследия, общая площадь, площадь застройки)

Постановление Правительства РФ от 10.07.2001 № 527

(наименование органа государственной власти, принявшего решение о включении выявленного объекта культурного наследия в реестр, реквизиты этого решения)

регистрационный номер в реестре _____ данные отсутствуют _____ от _____ данные отсутствуют _____ (дата)

№ 16а _____, _____ объект культурного наследия федерального значения "Мост Китайский Малый" в составе ансамбля "Мосты Китайские Малые (два)" (Александровский парк); общая площадь - данные отсутствуют; площадь застройки - данные отсутствуют.
(согласно чертежу(ам) градостроительного плана) _____ (назначение объекта культурного наследия, общая площадь, площадь застройки)

Постановление Правительства РФ от 10.07.2001 № 527

(наименование органа государственной власти, принявшего решение о включении выявленного объекта культурного наследия в реестр, реквизиты этого решения)

регистрационный номер в реестре _____ данные отсутствуют _____ от _____ данные отсутствуют _____ (дата)

№ 17а _____, _____ объект культурного наследия федерального значения "Павильон "Детский домик" с террасой и двумя пристанями (перекидными мостами)" (Александровский парк); общая площадь - данные отсутствуют; площадь застройки - данные отсутствуют.
(согласно чертежу(ам) градостроительного плана) _____ (назначение объекта культурного наследия, общая площадь, площадь застройки)

Постановление Правительства РФ от 10.07.2001 № 527

(наименование органа государственной власти, принявшего решение о включении выявленного объекта культурного наследия в реестр, реквизиты этого решения)

регистрационный номер в реестре _____ данные отсутствуют _____ от _____ данные отсутствуют _____ (дата)

№ 18а _____, _____ объект культурного наследия федерального значения "Плотина (нижняя)" (Александровский парк); общая площадь - данные отсутствуют; площадь застройки - данные отсутствуют.
(согласно чертежу(ам) градостроительного плана) _____ (назначение объекта культурного наследия, общая площадь, площадь застройки)

Постановление Правительства РФ от 10.07.2001 № 527

(наименование органа государственной власти, принявшего решение о включении выявленного объекта культурного наследия в реестр, реквизиты этого решения)

регистрационный номер в реестре _____ данные отсутствуют _____ от _____ данные отсутствуют _____ (дата)

№ 19а , объект культурного наследия федерального значения "Ворота Кухонные" (Александровский парк); общая площадь - данные отсутствуют; площадь застройки - данные отсутствуют.
(согласно чертежу(ам) градостроительного плана) (назначение объекта культурного наследия, общая площадь, площадь застройки)

Постановление Правительства РФ от 10.07.2001 № 527

(наименование органа государственной власти, принявшего решение о включении выявленного объекта культурного наследия в реестр, реквизиты этого решения)

регистрационный номер в реестре данные отсутствуют от данные отсутствуют
(дата)

№ 20а , объект культурного наследия федерального значения "Плотина (нижняя)" (Александровский парк); общая площадь - данные отсутствуют; площадь застройки - данные отсутствуют.
(согласно чертежу(ам) градостроительного плана) (назначение объекта культурного наследия, общая площадь, площадь застройки)

Постановление Правительства РФ от 10.07.2001 № 527

(наименование органа государственной власти, принявшего решение о включении выявленного объекта культурного наследия в реестр, реквизиты этого решения)

регистрационный номер в реестре данные отсутствуют от данные отсутствуют
(дата)

№ 21а , объект культурного наследия федерального значения "Корпус служебный (кухонный)" в составе ансамбля "Корпуса служебные (кухонные) (два)" (Екатерининский дворец и парк); общая площадь - данные отсутствуют; площадь застройки - данные отсутствуют.
(согласно чертежу(ам) градостроительного плана) (назначение объекта культурного наследия, общая площадь, площадь застройки)

Постановление Правительства РФ от 10.07.2001 № 527

(наименование органа государственной власти, принявшего решение о включении выявленного объекта культурного наследия в реестр, реквизиты этого решения)

регистрационный номер в реестре данные отсутствуют от данные отсутствуют
(дата)

№ 22а , объект культурного наследия федерального значения "Циркумференция дворца" в составе ансамбля "Циркумференции дворца (две)" (Екатерининский дворец и парк); общая площадь - данные отсутствуют; площадь застройки - данные отсутствуют.
(согласно чертежу(ам) градостроительного плана) (назначение объекта культурного наследия, общая площадь, площадь застройки)

Постановление Правительства РФ от 10.07.2001 № 527

(наименование органа государственной власти, принявшего решение о включении выявленного объекта культурного наследия в реестр, реквизиты этого решения)

регистрационный номер в реестре _____ данные отсутствуют _____ от _____ данные отсутствуют _____ (дата)

№ 23а _____, _____ объект культурного наследия федерального значения "Дворец" в составе ансамбля "Екатерининский дворец (Большой)" (Екатерининский дворец и парк); общая площадь - данные отсутствуют; площадь застройки - данные отсутствуют.
(согласно чертежу(ам) градостроительного плана) _____ (назначение объекта культурного наследия, общая площадь, площадь застройки)

Постановление Правительства РФ от 10.07.2001 № 527

(наименование органа государственной власти, принявшего решение о включении выявленного объекта культурного наследия в реестр, реквизиты этого решения)

регистрационный номер в реестре _____ данные отсутствуют _____ от _____ данные отсутствуют _____ (дата)

№ 24а _____, _____ объект культурного наследия федерального значения "Циркумференция дворца" в составе ансамбля "Циркумференции дворца (две)" (Екатерининский дворец и парк); общая площадь - данные отсутствуют; площадь застройки - данные отсутствуют.
(согласно чертежу(ам) градостроительного плана) _____ (назначение объекта культурного наследия, общая площадь, площадь застройки)

Постановление Правительства РФ от 10.07.2001 № 527

(наименование органа государственной власти, принявшего решение о включении выявленного объекта культурного наследия в реестр, реквизиты этого решения)

регистрационный номер в реестре _____ данные отсутствуют _____ от _____ данные отсутствуют _____ (дата)

№ 25а _____, _____ объект культурного наследия федерального значения "Корпус служебный (кухонный)" в составе ансамбля "Корпуса служебные (кухонные) (два)" (Екатерининский дворец и парк); общая площадь - данные отсутствуют; площадь застройки - данные отсутствуют.
(согласно чертежу(ам) градостроительного плана) _____ (назначение объекта культурного наследия, общая площадь, площадь застройки)

Постановление Правительства РФ от 10.07.2001 № 527

(наименование органа государственной власти, принявшего решение о включении выявленного объекта культурного наследия в реестр, реквизиты этого решения)

регистрационный номер в реестре _____ от _____ данные отсутствуют _____ данные отсутствуют

№ 26а , объект культурного наследия федерального значения "Ограда с воротами" в составе ансамбля "Екатерининский дворец (Большой)" (Екатерининский дворец и парк); общая площадь - данные отсутствуют; площадь застройки - данные отсутствуют.

(согласно чертежу(ам) градостроительного плана) (назначение объекта культурного наследия, общая площадь, площадь застройки)

Постановление Правительства РФ от 10.07.2001 № 527

(наименование органа государственной власти, принявшего решение о включении выявленного объекта культурного наследия в реестр, реквизиты этого решения)

регистрационный номер в реестре данные отсутствуют от данные отсутствуют (дата)

№ 27а , объект культурного наследия федерального значения "Висячий сад с пандусом, воротами, двадцатью металлическими вазами и бюстами Марка Аврелия, Люция Вера и статуей Венеры Каллипиги" в составе ансамбля "Камеронова галерея" (Екатерининский дворец и парк); общая площадь - данные отсутствуют; площадь застройки - данные отсутствуют.

(согласно чертежу(ам) градостроительного плана) (назначение объекта культурного наследия, общая площадь, площадь застройки)

Постановление Правительства РФ от 10.07.2001 № 527

(наименование органа государственной власти, принявшего решение о включении выявленного объекта культурного наследия в реестр, реквизиты этого решения)

регистрационный номер в реестре данные отсутствуют от данные отсутствуют (дата)

№ 28а , объект культурного наследия федерального значения "Холодные бани и Агатовые комнаты" в составе ансамбля "Камеронова галерея" (Екатерининский дворец и парк); общая площадь - данные отсутствуют; площадь застройки - данные отсутствуют.

(согласно чертежу(ам) градостроительного плана) (назначение объекта культурного наследия, общая площадь, площадь застройки)

Постановление Правительства РФ от 10.07.2001 № 527

(наименование органа государственной власти, принявшего решение о включении выявленного объекта культурного наследия в реестр, реквизиты этого решения)

регистрационный номер в реестре данные отсутствуют от данные отсутствуют (дата)

№ 29а , объект культурного наследия федерального значения "Камеронова галерея" (Екатерининский дворец и парк); общая площадь - данные отсутствуют; площадь застройки - данные отсутствуют.
(согласно чертежу(ам) градостроительного плана) (назначение объекта культурного наследия, общая площадь, площадь застройки)

Постановление Правительства РФ от 10.07.2001 № 527

(наименование органа государственной власти, принявшего решение о включении выявленного объекта культурного наследия в реестр, реквизиты этого решения)

регистрационный номер в реестре данные отсутствуют от данные отсутствуют
(дата)

№ 30а , объект культурного наследия федерального значения "Мраморный фонтан" в составе ансамбля "Собственный сад" (Екатерининский дворец и парк); общая площадь - данные отсутствуют; площадь застройки - данные отсутствуют.
(согласно чертежу(ам) градостроительного плана) (назначение объекта культурного наследия, общая площадь, площадь застройки)

Постановление Правительства РФ от 10.07.2001 № 527

(наименование органа государственной власти, принявшего решение о включении выявленного объекта культурного наследия в реестр, реквизиты этого решения)

регистрационный номер в реестре данные отсутствуют от данные отсутствуют
(дата)

№ 31а , объект культурного наследия федерального значения "Пергола (Трельяжная беседка)" в составе ансамбля "Собственный сад" (Екатерининский дворец и парк); общая площадь - данные отсутствуют; площадь застройки - данные отсутствуют.
(согласно чертежу(ам) градостроительного плана) (назначение объекта культурного наследия, общая площадь, площадь застройки)

Постановление Правительства РФ от 10.07.2001 № 527

(наименование органа государственной власти, принявшего решение о включении выявленного объекта культурного наследия в реестр, реквизиты этого решения)

регистрационный номер в реестре данные отсутствуют от данные отсутствуют
(дата)

№ 32а , объект культурного наследия федерального значения "Мост гранитный" (Екатерининский дворец и парк); общая площадь - данные отсутствуют; площадь застройки - данные отсутствуют.
(согласно чертежу(ам) градостроительного плана) (назначение объекта культурного наследия, общая площадь, площадь застройки)

Постановление Правительства РФ от 10.07.2001 № 527

(наименование органа государственной власти, принявшего решение о включении выявленного объекта культурного наследия в реестр, реквизиты этого решения)

регистрационный номер в реестре _____ данные отсутствуют _____ от _____ данные отсутствуют _____ (дата)

№ _____ 33а _____, _____ объект культурного наследия федерального значения "Павильон Верхняя ванна" (Екатерининский дворец и парк); общая площадь - данные отсутствуют; площадь застройки - данные отсутствуют.

(согласно чертежу(ам) градостроительного плана) _____ (назначение объекта культурного наследия, общая площадь, площадь застройки)

Постановление Правительства РФ от 10.07.2001 № 527

(наименование органа государственной власти, принявшего решение о включении выявленного объекта культурного наследия в реестр, реквизиты этого решения)

регистрационный номер в реестре _____ данные отсутствуют _____ от _____ данные отсутствуют _____ (дата)

№ _____ 34а _____, _____ объект культурного наследия федерального значения "Лицей" в составе ансамбля "Императорский Царскосельский Лицей"; общая площадь - данные отсутствуют; площадь застройки - данные отсутствуют.

(согласно чертежу(ам) градостроительного плана) _____ (назначение объекта культурного наследия, общая площадь, площадь застройки)

Постановление Правительства РФ от 10.07.2001 № 527

(наименование органа государственной власти, принявшего решение о включении выявленного объекта культурного наследия в реестр, реквизиты этого решения)

регистрационный номер в реестре _____ данные отсутствуют _____ от _____ данные отсутствуют _____ (дата)

№ _____ 35а _____, _____ объект культурного наследия федерального значения "Павильон Нижняя ванна" (Екатерининский дворец и парк); общая площадь - данные отсутствуют; площадь застройки - данные отсутствуют.

(согласно чертежу(ам) градостроительного плана) _____ (назначение объекта культурного наследия, общая площадь, площадь застройки)

Постановление Правительства РФ от 10.07.2001 № 527

(наименование органа государственной власти, принявшего решение о включении выявленного объекта культурного наследия в реестр, реквизиты этого решения)

регистрационный номер в реестре _____ данные отсутствуют _____ от _____ данные отсутствуют _____ (дата)

№ 36а , объект культурного наследия федерального значения "Мост через Каскадный канал" (Екатерининский дворец и парк); общая площадь - данные отсутствуют; площадь застройки - данные отсутствуют.
(согласно чертежу(ам) градостроительного плана) (назначение объекта культурного наследия, общая площадь, площадь застройки)

Постановление Правительства РФ от 10.07.2001 № 527

(наименование органа государственной власти, принявшего решение о включении выявленного объекта культурного наследия в реестр, реквизиты этого решения)

регистрационный номер в реестре _____ данные отсутствуют _____ от _____ данные отсутствуют _____ (дата)

№ 37а , объект культурного наследия федерального значения "Мост со шлюзом" (Екатерининский дворец и парк); общая площадь - данные отсутствуют; площадь застройки - данные отсутствуют.
(согласно чертежу(ам) градостроительного плана) (назначение объекта культурного наследия, общая площадь, площадь застройки)

Постановление Правительства РФ от 10.07.2001 № 527

(наименование органа государственной власти, принявшего решение о включении выявленного объекта культурного наследия в реестр, реквизиты этого решения)

регистрационный номер в реестре _____ данные отсутствуют _____ от _____ данные отсутствуют _____ (дата)

№ 38а , объект культурного наследия федерального значения "Мост металлический" (Екатерининский дворец и парк); общая площадь - данные отсутствуют; площадь застройки - данные отсутствуют.
(согласно чертежу(ам) градостроительного плана) (назначение объекта культурного наследия, общая площадь, площадь застройки)

Постановление Правительства РФ от 10.07.2001 № 527

(наименование органа государственной власти, принявшего решение о включении выявленного объекта культурного наследия в реестр, реквизиты этого решения)

регистрационный номер в реестре _____ данные отсутствуют _____ от _____ данные отсутствуют _____ (дата)

№ 39а , объект культурного наследия федерального значения "Горбатый гранитный мост" в составе ансамбля "Мосты Горбатые (два)" (Екатерининский дворец и парк); общая площадь - данные отсутствуют; площадь застройки - данные отсутствуют.
(согласно чертежу(ам) градостроительного плана) (назначение объекта культурного наследия, общая площадь, площадь застройки)

Постановление Правительства РФ от 10.07.2001 № 527

(наименование органа государственной власти, принявшего решение о включении выявленного объекта культурного наследия в реестр, реквизиты этого решения)

регистрационный номер в реестре _____ данные отсутствуют _____ от _____ данные отсутствуют _____ (дата)

№ _____ 40а _____, _____ объект культурного наследия федерального значения "Мост" (Екатерининский дворец и парк); общая площадь - данные отсутствуют; площадь застройки - данные отсутствуют. _____ (назначение объекта культурного наследия, общая площадь, площадь застройки)

(согласно чертежу(ам) градостроительного плана)

Постановление Правительства РФ от 10.07.2001 № 527

(наименование органа государственной власти, принявшего решение о включении выявленного объекта культурного наследия в реестр, реквизиты этого решения)

регистрационный номер в реестре _____ данные отсутствуют _____ от _____ данные отсутствуют _____ (дата)

№ _____ 41а _____, _____ объект культурного наследия федерального значения "Горбатый гранитный мост" в составе ансамбля "Мосты Горбатые (два)" (Екатерининский дворец и парк); общая площадь - данные отсутствуют; площадь застройки - данные отсутствуют. _____ (назначение объекта культурного наследия, общая площадь, площадь застройки)

(согласно чертежу(ам) градостроительного плана)

Постановление Правительства РФ от 10.07.2001 № 527

(наименование органа государственной власти, принявшего решение о включении выявленного объекта культурного наследия в реестр, реквизиты этого решения)

регистрационный номер в реестре _____ данные отсутствуют _____ от _____ данные отсутствуют _____ (дата)

№ _____ 42а _____, _____ объект культурного наследия федерального значения "Павильон Грот (Утренний зал)" (Екатерининский дворец и парк); общая площадь - данные отсутствуют; площадь застройки - данные отсутствуют. _____ (назначение объекта культурного наследия, общая площадь, площадь застройки)

(согласно чертежу(ам) градостроительного плана)

Постановление Правительства РФ от 10.07.2001 № 527

(наименование органа государственной власти, принявшего решение о включении выявленного объекта культурного наследия в реестр, реквизиты этого решения)

регистрационный номер в реестре _____ данные отсутствуют _____ от _____ данные отсутствуют _____ (дата)

№ 43а , объект культурного наследия федерального значения "Пристань у Грота" (Екатерининский дворец и парк);
(согласно чертежу(ам) градостроительного плана) , общая площадь - данные отсутствуют; площадь застройки - данные отсутствуют.
(назначение объекта культурного наследия, общая площадь, площадь застройки)

Постановление Правительства РФ от 10.07.2001 № 527

(наименование органа государственной власти, принявшего решение о включении выявленного объекта культурного наследия в реестр, реквизиты этого решения)

регистрационный номер в реестре _____ данные отсутствуют _____ от _____ данные отсутствуют _____ (дата)

№ 44а , объект культурного наследия федерального значения "Эрмитажная кухня" (Екатерининский дворец и парк);
(согласно чертежу(ам) градостроительного плана) , общая площадь - данные отсутствуют; площадь застройки - данные отсутствуют.
(назначение объекта культурного наследия, общая площадь, площадь застройки)

Постановление Правительства РФ от 10.07.2001 № 527

(наименование органа государственной власти, принявшего решение о включении выявленного объекта культурного наследия в реестр, реквизиты этого решения)

регистрационный номер в реестре _____ данные отсутствуют _____ от _____ данные отсутствуют _____ (дата)

№ 45а , объект культурного наследия федерального значения "Павильон Эрмитаж" (Екатерининский дворец и парк);
(согласно чертежу(ам) градостроительного плана) , общая площадь - данные отсутствуют; площадь застройки - данные отсутствуют.
(назначение объекта культурного наследия, общая площадь, площадь застройки)

Постановление Правительства РФ от 10.07.2001 № 527

(наименование органа государственной власти, принявшего решение о включении выявленного объекта культурного наследия в реестр, реквизиты этого решения)

регистрационный номер в реестре _____ данные отсутствуют _____ от _____ данные отсутствуют _____ (дата)

№ 46а , объект культурного наследия федерального значения "Пристань паромная" в составе ансамбля "Пристани паромные (две)" (Екатерининский дворец и парк);
(согласно чертежу(ам) градостроительного плана) , общая площадь - данные отсутствуют; площадь застройки - данные отсутствуют.
(назначение объекта культурного наследия, общая площадь, площадь застройки)

Постановление Правительства РФ от 10.07.2001 № 527

(наименование органа государственной власти, принявшего решение о включении выявленного объекта культурного наследия в реестр, реквизиты этого решения)

регистрационный номер в реестре _____ данные отсутствуют _____ от _____ данные отсутствуют _____ (дата)

№ _____ 47а _____, _____ объект культурного наследия федерального значения "Пристань паромная" в составе ансамбля "Пристани паромные (две)" (Екатерининский дворец и парк); общая площадь - данные отсутствуют; площадь застройки - данные отсутствуют. _____ (согласно чертежу(ам) градостроительного плана) _____ (назначение объекта культурного наследия, общая площадь, площадь застройки)

Постановление Правительства РФ от 10.07.2001 № 527

(наименование органа государственной власти, принявшего решение о включении выявленного объекта культурного наследия в реестр, реквизиты этого решения)

регистрационный номер в реестре _____ данные отсутствуют _____ от _____ данные отсутствуют _____ (дата)

№ _____ 48а _____, _____ объект культурного наследия федерального значения "Павловский мост-плотина" в составе ансамбля "Пруд Нижний Третий с Павловским мостом-плотиной" (Екатерининский дворец и парк); общая площадь - данные отсутствуют; площадь застройки - данные отсутствуют. _____ (согласно чертежу(ам) градостроительного плана) _____ (назначение объекта культурного наследия, общая площадь, площадь застройки)

Постановление Правительства РФ от 10.07.2001 № 527

(наименование органа государственной власти, принявшего решение о включении выявленного объекта культурного наследия в реестр, реквизиты этого решения)

регистрационный номер в реестре _____ данные отсутствуют _____ от _____ данные отсутствуют _____ (дата)

№ _____ 49а _____, _____ объект культурного наследия федерального значения "Ворота "Любезным моим сослуживцам" с оградой" (Екатерининский дворец и парк); общая площадь - данные отсутствуют; площадь застройки - данные отсутствуют. _____ (согласно чертежу(ам) градостроительного плана) _____ (назначение объекта культурного наследия, общая площадь, площадь застройки)

Постановление Правительства РФ от 10.07.2001 № 527

(наименование органа государственной власти, принявшего решение о включении выявленного объекта культурного наследия в реестр, реквизиты этого решения)

регистрационный номер в реестре _____ данные отсутствуют _____ от _____ данные отсутствуют _____ (дата)

№ 50a , объект культурного наследия федерального значения "Мост-каскад ("Зеленый мост")" (Екатерининский дворец и парк); общая площадь - данные отсутствуют; площадь застройки - данные отсутствуют.
(согласно чертежу(ам) градостроительного плана) (назначение объекта культурного наследия, общая площадь, площадь застройки)

Постановление Правительства РФ от 10.07.2001 № 527

(наименование органа государственной власти, принявшего решение о включении выявленного объекта культурного наследия в реестр, реквизиты этого решения)

регистрационный номер в реестре _____ данные отсутствуют _____ от _____ данные отсутствуют _____ (дата)

№ 51a , объект культурного наследия федерального значения "Беседка Чугунная" (Екатерининский дворец и парк); общая площадь - данные отсутствуют; площадь застройки - данные отсутствуют.
(согласно чертежу(ам) градостроительного плана) (назначение объекта культурного наследия, общая площадь, площадь застройки)

Постановление Правительства РФ от 10.07.2001 № 527

(наименование органа государственной власти, принявшего решение о включении выявленного объекта культурного наследия в реестр, реквизиты этого решения)

регистрационный номер в реестре _____ данные отсутствуют _____ от _____ данные отсутствуют _____ (дата)

№ 52a , объект культурного наследия федерального значения "Мост-каскад ("Чертов мост")" (Екатерининский дворец и парк); общая площадь - данные отсутствуют; площадь застройки - данные отсутствуют.
(согласно чертежу(ам) градостроительного плана) (назначение объекта культурного наследия, общая площадь, площадь застройки)

Постановление Правительства РФ от 10.07.2001 № 527

(наименование органа государственной власти, принявшего решение о включении выявленного объекта культурного наследия в реестр, реквизиты этого решения)

регистрационный номер в реестре _____ данные отсутствуют _____ от _____ данные отсутствуют _____ (дата)

№ 53a , объект культурного наследия федерального значения "Колонна Морейская" (Екатерининский дворец и парк); общая площадь - данные отсутствуют; площадь застройки - данные отсутствуют.
(согласно чертежу(ам) градостроительного плана) (назначение объекта культурного наследия, общая площадь, площадь застройки)

Постановление Правительства РФ от 10.07.2001 № 527

(наименование органа государственной власти, принявшего решение о включении выявленного объекта культурного наследия в реестр, реквизиты этого решения)

регистрационный номер в реестре _____ данные отсутствуют _____ от _____ данные отсутствуют _____ (дата)

№ 54а _____, _____ объект культурного наследия федерального значения "Беседка Гранитная (круглая)" (Екатерининский дворец и парк); общая площадь - данные отсутствуют; площадь застройки - данные отсутствуют.
(согласно чертежу(ам) градостроительного плана) _____ (назначение объекта культурного наследия, общая площадь, площадь застройки)

Постановление Правительства РФ от 10.07.2001 № 527

(наименование органа государственной власти, принявшего решение о включении выявленного объекта культурного наследия в реестр, реквизиты этого решения)

регистрационный номер в реестре _____ данные отсутствуют _____ от _____ данные отсутствуют _____ (дата)

№ 55а _____, _____ объект культурного наследия федерального значения "Матросский домик" (Екатерининский дворец и парк); общая площадь - данные отсутствуют; площадь застройки - данные отсутствуют.
(согласно чертежу(ам) градостроительного плана) _____ (назначение объекта культурного наследия, общая площадь, площадь застройки)

Постановление Правительства РФ от 10.07.2001 № 527

(наименование органа государственной власти, принявшего решение о включении выявленного объекта культурного наследия в реестр, реквизиты этого решения)

регистрационный номер в реестре _____ данные отсутствуют _____ от _____ данные отсутствуют _____ (дата)

№ 56а _____, _____ объект культурного наследия федерального значения "Птичный домик" в составе ансамбля "Птичные домики (два)" (Екатерининский дворец и парк); общая площадь - данные отсутствуют; площадь застройки - данные отсутствуют.
(согласно чертежу(ам) градостроительного плана) _____ (назначение объекта культурного наследия, общая площадь, площадь застройки)

Постановление Правительства РФ от 10.07.2001 № 527

(наименование органа государственной власти, принявшего решение о включении выявленного объекта культурного наследия в реестр, реквизиты этого решения)

регистрационный номер в реестре _____ данные отсутствуют _____ от _____ данные отсутствуют _____ (дата)

№ 57а , объект культурного наследия федерального значения "Шлюпочный сарай" в составе ансамбля "Адмиралтейство" (Екатерининский дворец и парк); общая площадь - данные отсутствуют; площадь застройки - данные отсутствуют.
(согласно чертежу(ам) градостроительного плана) (назначение объекта культурного наследия, общая площадь, площадь застройки)

Постановление Правительства РФ от 10.07.2001 № 527

(наименование органа государственной власти, принявшего решение о включении выявленного объекта культурного наследия в реестр, реквизиты этого решения)

регистрационный номер в реестре _____ данные отсутствуют _____ от _____ данные отсутствуют _____ (дата)

№ 58а , объект культурного наследия федерального значения "Птичный домик" в составе ансамбля "Птичные домики (два)" (Екатерининский дворец и парк); общая площадь - данные отсутствуют; площадь застройки - данные отсутствуют.
(согласно чертежу(ам) градостроительного плана) (назначение объекта культурного наследия, общая площадь, площадь застройки)

Постановление Правительства РФ от 10.07.2001 № 527

(наименование органа государственной власти, принявшего решение о включении выявленного объекта культурного наследия в реестр, реквизиты этого решения)

регистрационный номер в реестре _____ данные отсутствуют _____ от _____ данные отсутствуют _____ (дата)

№ 59а , объект культурного наследия федерального значения "Мост-плотина" (Екатерининский дворец и парк); общая площадь - данные отсутствуют; площадь застройки - данные отсутствуют.
(согласно чертежу(ам) градостроительного плана) (назначение объекта культурного наследия, общая площадь, площадь застройки)

Постановление Правительства РФ от 10.07.2001 № 527

(наименование органа государственной власти, принявшего решение о включении выявленного объекта культурного наследия в реестр, реквизиты этого решения)

регистрационный номер в реестре _____ данные отсутствуют _____ от _____ данные отсутствуют _____ (дата)

№ 60а , объект культурного наследия федерального значения "Пристань у Адмиралтейства" (Екатерининский дворец и парк); общая площадь - данные отсутствуют; площадь застройки - данные отсутствуют.
(согласно чертежу(ам) градостроительного плана) (назначение объекта культурного наследия, общая площадь, площадь застройки)

Постановление Правительства РФ от 10.07.2001 № 527

(наименование органа государственной власти, принявшего решение о включении выявленного объекта культурного наследия в реестр, реквизиты этого решения)

регистрационный номер в реестре _____ данные отсутствуют _____ от _____ данные отсутствуют _____ (дата)

№ _____ 61а _____, _____ объект культурного наследия федерального значения "Павильон Турецкая баня" (Екатерининский дворец и парк); общая площадь - данные отсутствуют; площадь застройки - данные отсутствуют.
_____ (согласно чертежу(ам) градостроительного плана) _____ (назначение объекта культурного наследия, общая площадь, площадь застройки)

Постановление Правительства РФ от 10.07.2001 № 527

(наименование органа государственной власти, принявшего решение о включении выявленного объекта культурного наследия в реестр, реквизиты этого решения)

регистрационный номер в реестре _____ данные отсутствуют _____ от _____ данные отсутствуют _____ (дата)

№ _____ 62а _____, _____ объект культурного наследия федерального значения "Пристань у Турецкой бани" (Екатерининский дворец и парк); общая площадь - данные отсутствуют; площадь застройки - данные отсутствуют.
_____ (согласно чертежу(ам) градостроительного плана) _____ (назначение объекта культурного наследия, общая площадь, площадь застройки)

Постановление Правительства РФ от 10.07.2001 № 527

(наименование органа государственной власти, принявшего решение о включении выявленного объекта культурного наследия в реестр, реквизиты этого решения)

регистрационный номер в реестре _____ данные отсутствуют _____ от _____ данные отсутствуют _____ (дата)

№ _____ 63а _____, _____ объект культурного наследия федерального значения "Пирамида с четырьмя колоннами" (Екатерининский дворец и парк); общая площадь - данные отсутствуют; площадь застройки - данные отсутствуют.
_____ (согласно чертежу(ам) градостроительного плана) _____ (назначение объекта культурного наследия, общая площадь, площадь застройки)

Постановление Правительства РФ от 10.07.2001 № 527

(наименование органа государственной власти, принявшего решение о включении выявленного объекта культурного наследия в реестр, реквизиты этого решения)

регистрационный номер в реестре _____ данные отсутствуют _____ от _____ данные отсутствуют _____ (дата)

№ 64а , объект культурного наследия федерального значения "Мост Палладиев (Сибирский)" (Екатерининский дворец и парк); общая площадь - данные отсутствуют; площадь застройки - данные отсутствуют.
(согласно чертежу(ам) градостроительного плана) (назначение объекта культурного наследия, общая площадь, площадь застройки)

Постановление Правительства РФ от 10.07.2001 № 527

(наименование органа государственной власти, принявшего решение о включении выявленного объекта культурного наследия в реестр, реквизиты этого решения)

регистрационный номер в реестре _____ данные отсутствуют _____ от _____ данные отсутствуют _____ (дата)

№ 65а , объект культурного наследия федерального значения "Мост" (Екатерининский дворец и парк); общая площадь - данные отсутствуют; площадь застройки - данные отсутствуют.
(согласно чертежу(ам) градостроительного плана) (назначение объекта культурного наследия, общая площадь, площадь застройки)

Постановление Правительства РФ от 10.07.2001 № 527

(наименование органа государственной власти, принявшего решение о включении выявленного объекта культурного наследия в реестр, реквизиты этого решения)

регистрационный номер в реестре _____ данные отсутствуют _____ от _____ данные отсутствуют _____ (дата)

№ 66а , объект культурного наследия федерального значения "Каскад Красный ("Турецкий") с двумя башенками" (Екатерининский дворец и парк); общая площадь - данные отсутствуют; площадь застройки - данные отсутствуют.
(согласно чертежу(ам) градостроительного плана) (назначение объекта культурного наследия, общая площадь, площадь застройки)

Постановление Правительства РФ от 10.07.2001 № 527

(наименование органа государственной власти, принявшего решение о включении выявленного объекта культурного наследия в реестр, реквизиты этого решения)

регистрационный номер в реестре _____ данные отсутствуют _____ от _____ данные отсутствуют _____ (дата)

№ 67а , объект культурного наследия федерального значения "Мост Пудостский с каскадом" (Екатерининский дворец и парк); общая площадь - данные отсутствуют; площадь застройки - данные отсутствуют.
(согласно чертежу(ам) градостроительного плана) (назначение объекта культурного наследия, общая площадь, площадь застройки)

Постановление Правительства РФ от 10.07.2001 № 527

(наименование органа государственной власти, принявшего решение о включении выявленного объекта культурного наследия в реестр, реквизиты этого решения)

регистрационный номер в реестре _____ данные отсутствуют _____ от _____ данные отсутствуют _____ (дата)

№ _____ 68а _____, _____ объект культурного наследия федерального значения "Плотина-каскад с туфовым гротом" (Екатерининский дворец и парк); общая площадь - данные отсутствуют; площадь застройки - данные отсутствуют. _____ (согласно чертежу(ам) градостроительного плана) _____ (назначение объекта культурного наследия, общая площадь, площадь застройки)

Постановление Правительства РФ от 10.07.2001 № 527

(наименование органа государственной власти, принявшего решение о включении выявленного объекта культурного наследия в реестр, реквизиты этого решения)

регистрационный номер в реестре _____ данные отсутствуют _____ от _____ данные отсутствуют _____ (дата)

№ _____ 69а _____, _____ объект культурного наследия федерального значения Павильон Купальня (остатки)" (Екатерининский дворец и парк); общая площадь - данные отсутствуют; площадь застройки - данные отсутствуют. _____ (согласно чертежу(ам) градостроительного плана) _____ (назначение объекта культурного наследия, общая площадь, площадь застройки)

Постановление Правительства РФ от 10.07.2001 № 527

(наименование органа государственной власти, принявшего решение о включении выявленного объекта культурного наследия в реестр, реквизиты этого решения)

регистрационный номер в реестре _____ данные отсутствуют _____ от _____ данные отсутствуют _____ (дата)

№ _____ 70а _____, _____ объект культурного наследия федерального значения "Ворота "Готические" чугунные" (Екатерининский дворец и парк); общая площадь - данные отсутствуют; площадь застройки - данные отсутствуют. _____ (согласно чертежу(ам) градостроительного плана) _____ (назначение объекта культурного наследия, общая площадь, площадь застройки)

Постановление Правительства РФ от 10.07.2001 № 527

(наименование органа государственной власти, принявшего решение о включении выявленного объекта культурного наследия в реестр, реквизиты этого решения)

регистрационный номер в реестре _____ данные отсутствуют _____ от _____ данные отсутствуют _____ (дата)

№ 71а , объект культурного наследия федерального значения "Плотинки (две) с каскадами" (Екатерининский дворец и парк); общая площадь - данные отсутствуют; площадь застройки - данные отсутствуют.
(согласно чертежу(ам) градостроительного плана) (назначение объекта культурного наследия, общая площадь, площадь застройки)

Постановление Правительства РФ от 10.07.2001 № 527

(наименование органа государственной власти, принявшего решение о включении выявленного объекта культурного наследия в реестр, реквизиты этого решения)

регистрационный номер в реестре _____ данные отсутствуют _____ от _____ данные отсутствуют _____ (дата)

№ 72а , объект культурного наследия федерального значения "Плотинки (две) с каскадами" (Екатерининский дворец и парк); общая площадь - данные отсутствуют; площадь застройки - данные отсутствуют.
(согласно чертежу(ам) градостроительного плана) (назначение объекта культурного наследия, общая площадь, площадь застройки)

Постановление Правительства РФ от 10.07.2001 № 527

(наименование органа государственной власти, принявшего решение о включении выявленного объекта культурного наследия в реестр, реквизиты этого решения)

регистрационный номер в реестре _____ данные отсутствуют _____ от _____ данные отсутствуют _____ (дата)

№ 73а , объект культурного наследия федерального значения "Мост Зубчатый (Каменный мост)" (Екатерининский дворец и парк); общая площадь - данные отсутствуют; площадь застройки - данные отсутствуют.
(согласно чертежу(ам) градостроительного плана) (назначение объекта культурного наследия, общая площадь, площадь застройки)

Постановление Правительства РФ от 10.07.2001 № 527

(наименование органа государственной власти, принявшего решение о включении выявленного объекта культурного наследия в реестр, реквизиты этого решения)

регистрационный номер в реестре _____ данные отсутствуют _____ от _____ данные отсутствуют _____ (дата)

№ 74а , объект культурного наследия федерального значения "Мост-плотина (Виттолов мост)" (Екатерининский дворец и парк); общая площадь - данные отсутствуют; площадь застройки - данные отсутствуют.
(согласно чертежу(ам) градостроительного плана) (назначение объекта культурного наследия, общая площадь, площадь застройки)

Постановление Правительства РФ от 10.07.2001 № 527

(наименование органа государственной власти, принявшего решение о включении выявленного объекта культурного наследия в реестр, реквизиты этого решения)

регистрационный номер в реестре _____ данные отсутствуют _____ от _____ данные отсутствуют _____ (дата)

№ 75а , объект культурного наследия федерального значения "Башня-руина с искусственной горкой" (Екатерининский дворец и парк); общая площадь - данные отсутствуют; площадь застройки - данные отсутствуют.
(согласно чертежу(ам) градостроительного плана) (назначение объекта культурного наследия, общая площадь, площадь застройки)

Постановление Правительства РФ от 10.07.2001 № 527

(наименование органа государственной власти, принявшего решение о включении выявленного объекта культурного наследия в реестр, реквизиты этого решения)

регистрационный номер в реестре _____ данные отсутствуют _____ от _____ данные отсутствуют _____ (дата)

№ 76а , объект культурного наследия федерального значения "Ворота Гатчинские (Орловские)" (Екатерининский дворец и парк); общая площадь - данные отсутствуют; площадь застройки - данные отсутствуют.
(согласно чертежу(ам) градостроительного плана) (назначение объекта культурного наследия, общая площадь, площадь застройки)

Постановление Правительства РФ от 10.07.2001 № 527

(наименование органа государственной власти, принявшего решение о включении выявленного объекта культурного наследия в реестр, реквизиты этого решения)

регистрационный номер в реестре _____ данные отсутствуют _____ от _____ данные отсутствуют _____ (дата)

№ 77а , объект культурного наследия федерального значения "Пристани паромные гранитные (две)" (Екатерининский дворец и парк); общая площадь - данные отсутствуют; площадь застройки - данные отсутствуют.
(согласно чертежу(ам) градостроительного плана) (назначение объекта культурного наследия, общая площадь, площадь застройки)

Постановление Правительства РФ от 10.07.2001 № 527

(наименование органа государственной власти, принявшего решение о включении выявленного объекта культурного наследия в реестр, реквизиты этого решения)

регистрационный номер в реестре _____ данные отсутствуют _____ от _____ данные отсутствуют _____ (дата)

№ 78a , объект культурного наследия федерального значения "Мост Каменный" (Екатерининский дворец и парк); общая площадь - данные отсутствуют; площадь застройки - данные отсутствуют.
(согласно чертежу(ам) градостроительного плана) (назначение объекта культурного наследия, общая площадь, площадь застройки)

Постановление Правительства РФ от 10.07.2001 № 527

(наименование органа государственной власти, принявшего решение о включении выявленного объекта культурного наследия в реестр, реквизиты этого решения)

регистрационный номер в реестре _____ данные отсутствуют _____ от _____ данные отсутствуют _____ (дата)

№ 79a , объект культурного наследия федерального значения "Ворота Баболовские с Розовой караулкой" (Екатерининский дворец и парк); общая площадь - данные отсутствуют; площадь застройки - данные отсутствуют.
(согласно чертежу(ам) градостроительного плана) (назначение объекта культурного наследия, общая площадь, площадь застройки)

Постановление Правительства РФ от 10.07.2001 № 527

(наименование органа государственной власти, принявшего решение о включении выявленного объекта культурного наследия в реестр, реквизиты этого решения)

регистрационный номер в реестре _____ данные отсутствуют _____ от _____ данные отсутствуют _____ (дата)

№ 80a , объект культурного наследия федерального значения "Мост Каменный" (Александровский парк); общая площадь - данные отсутствуют; площадь застройки - данные отсутствуют.
(согласно чертежу(ам) градостроительного плана) (назначение объекта культурного наследия, общая площадь, площадь застройки)

Постановление Правительства РФ от 10.07.2001 № 527

(наименование органа государственной власти, принявшего решение о включении выявленного объекта культурного наследия в реестр, реквизиты этого решения)

регистрационный номер в реестре _____ данные отсутствуют _____ от _____ данные отсутствуют _____ (дата)

№ 81a , объект культурного наследия федерального значения "Большой каприз" (Екатерининский дворец и парк); общая площадь - данные отсутствуют; площадь застройки - данные отсутствуют.
(согласно чертежу(ам) градостроительного плана) (назначение объекта культурного наследия, общая площадь, площадь застройки)

Постановление Правительства РФ от 10.07.2001 № 527

(наименование органа государственной власти, принявшего решение о включении выявленного объекта культурного наследия в реестр, реквизиты этого решения)

регистрационный номер в реестре _____ данные отсутствуют _____ от _____ данные отсутствуют _____ (дата)

№ 82а _____, _____ объект культурного наследия федерального значения "Мостик металлический с мраморными тумбами" (Екатерининский дворец и парк); общая площадь - данные отсутствуют; площадь застройки - данные отсутствуют.
(согласно чертежу(ам) градостроительного плана) _____ (назначение объекта культурного наследия, общая площадь, площадь застройки)

Постановление Правительства РФ от 10.07.2001 № 527

(наименование органа государственной власти, принявшего решение о включении выявленного объекта культурного наследия в реестр, реквизиты этого решения)

регистрационный номер в реестре _____ данные отсутствуют _____ от _____ данные отсутствуют _____ (дата)

№ 83а _____, _____ объект культурного наследия федерального значения "Мост металлический" (Екатерининский дворец и парк); общая площадь - данные отсутствуют; площадь застройки - данные отсутствуют.
(согласно чертежу(ам) градостроительного плана) _____ (назначение объекта культурного наследия, общая площадь, площадь застройки)

Постановление Правительства РФ от 10.07.2001 № 527

(наименование органа государственной власти, принявшего решение о включении выявленного объекта культурного наследия в реестр, реквизиты этого решения)

регистрационный номер в реестре _____ данные отсутствуют _____ от _____ данные отсутствуют _____ (дата)

№ 84а _____, _____ объект культурного наследия федерального значения "Памятник Ланскому А.Д. (мраморный пьедестал "В честь добродетели и заслуг")" (Екатерининский дворец и парк); общая площадь - данные отсутствуют; площадь застройки - данные отсутствуют.
(согласно чертежу(ам) градостроительного плана) _____ (назначение объекта культурного наследия, общая площадь, площадь застройки)

Постановление Правительства РФ от 10.07.2001 № 527

(наименование органа государственной власти, принявшего решение о включении выявленного объекта культурного наследия в реестр, реквизиты этого решения)

регистрационный номер в реестре _____ данные отсутствуют _____ от _____ данные отсутствуют _____ (дата)

№ 85а , объект культурного наследия федерального значения "Мост металлический" (Екатерининский дворец и парк); общая площадь - данные отсутствуют; площадь застройки - данные отсутствуют.
(согласно чертежу(ам) градостроительного плана) (назначение объекта культурного наследия, общая площадь, площадь застройки)

Постановление Правительства РФ от 10.07.2001 № 527

(наименование органа государственной власти, принявшего решение о включении выявленного объекта культурного наследия в реестр, реквизиты этого решения)

регистрационный номер в реестре данные отсутствуют от данные отсутствуют
(дата)

№ 86а , объект культурного наследия федерального значения "Мост" (Екатерининский дворец и парк); общая площадь - данные отсутствуют; площадь застройки - данные отсутствуют.
(согласно чертежу(ам) градостроительного плана) (назначение объекта культурного наследия, общая площадь, площадь застройки)

Постановление Правительства РФ от 10.07.2001 № 527

(наименование органа государственной власти, принявшего решение о включении выявленного объекта культурного наследия в реестр, реквизиты этого решения)

регистрационный номер в реестре данные отсутствуют от данные отсутствуют
(дата)

№ 87а , объект культурного наследия федерального значения "Скрипучая беседка ("Китайская")" (Екатерининский дворец и парк); общая площадь - данные отсутствуют; площадь застройки - данные отсутствуют.
(согласно чертежу(ам) градостроительного плана) (назначение объекта культурного наследия, общая площадь, площадь застройки)

Постановление Правительства РФ от 10.07.2001 № 527

(наименование органа государственной власти, принявшего решение о включении выявленного объекта культурного наследия в реестр, реквизиты этого решения)

регистрационный номер в реестре данные отсутствуют от данные отсутствуют
(дата)

№ 88а , объект культурного наследия федерального значения "Мост" в составе ансамбля "Мосты (два)" (Александровский парк); общая площадь - данные отсутствуют; площадь застройки - данные отсутствуют.
(согласно чертежу(ам) градостроительного плана) (назначение объекта культурного наследия, общая площадь, площадь застройки)

Постановление Правительства РФ от 10.07.2001 № 527

(наименование органа государственной власти, принявшего решение о включении выявленного объекта культурного наследия в реестр, реквизиты этого решения)

регистрационный номер в реестре _____ данные отсутствуют _____ от _____ данные отсутствуют _____ (дата)

№ 89а _____, _____ объект культурного наследия федерального значения "Мост" в составе ансамбля "Мосты (два)" (Александровский парк); общая площадь - данные отсутствуют; площадь застройки - данные отсутствуют.
(согласно чертежу(ам) градостроительного плана) _____ (назначение объекта культурного наследия, общая площадь, площадь застройки)

Постановление Правительства РФ от 10.07.2001 № 527

(наименование органа государственной власти, принявшего решение о включении выявленного объекта культурного наследия в реестр, реквизиты этого решения)

регистрационный номер в реестре _____ данные отсутствуют _____ от _____ данные отсутствуют _____ (дата)

№ 90а _____, _____ объект культурного наследия федерального значения "Дом жилой" в составе ансамбля "Дома жилые (двенадцать)" (Александровский парк); общая площадь - данные отсутствуют; площадь застройки - данные отсутствуют.
(согласно чертежу(ам) градостроительного плана) _____ (назначение объекта культурного наследия, общая площадь, площадь застройки)

Постановление Правительства РФ от 10.07.2001 № 527

(наименование органа государственной власти, принявшего решение о включении выявленного объекта культурного наследия в реестр, реквизиты этого решения)

регистрационный номер в реестре _____ данные отсутствуют _____ от _____ данные отсутствуют _____ (дата)

№ 91а _____, _____ объект культурного наследия федерального значения "Дом жилой" в составе ансамбля "Дома жилые (двенадцать)" (Александровский парк); общая площадь - данные отсутствуют; площадь застройки - данные отсутствуют.
(согласно чертежу(ам) градостроительного плана) _____ (назначение объекта культурного наследия, общая площадь, площадь застройки)

Постановление Правительства РФ от 10.07.2001 № 527

(наименование органа государственной власти, принявшего решение о включении выявленного объекта культурного наследия в реестр, реквизиты этого решения)

регистрационный номер в реестре _____ данные отсутствуют _____ от _____ данные отсутствуют _____ (дата)

№ 92а , объект культурного наследия федерального значения "Дом жилой" в составе ансамбля "Дома жилые (двенадцать)" (Александровский парк); общая площадь - данные отсутствуют; площадь застройки - данные отсутствуют.
(согласно чертежу(ам) градостроительного плана) (назначение объекта культурного наследия, общая площадь, площадь застройки)

Постановление Правительства РФ от 10.07.2001 № 527

(наименование органа государственной власти, принявшего решение о включении выявленного объекта культурного наследия в реестр, реквизиты этого решения)

регистрационный номер в реестре _____ данные отсутствуют _____ от _____ данные отсутствуют _____ (дата)

№ 93а , объект культурного наследия федерального значения "Дом жилой" в составе ансамбля "Дома жилые (двенадцать)" (Александровский парк); общая площадь - данные отсутствуют; площадь застройки - данные отсутствуют.
(согласно чертежу(ам) градостроительного плана) (назначение объекта культурного наследия, общая площадь, площадь застройки)

Постановление Правительства РФ от 10.07.2001 № 527

(наименование органа государственной власти, принявшего решение о включении выявленного объекта культурного наследия в реестр, реквизиты этого решения)

регистрационный номер в реестре _____ данные отсутствуют _____ от _____ данные отсутствуют _____ (дата)

№ 94а , объект культурного наследия федерального значения "Дом жилой" в составе ансамбля "Дома жилые (двенадцать)" (Александровский парк); общая площадь - данные отсутствуют; площадь застройки - данные отсутствуют.
(согласно чертежу(ам) градостроительного плана) (назначение объекта культурного наследия, общая площадь, площадь застройки)

Постановление Правительства РФ от 10.07.2001 № 527

(наименование органа государственной власти, принявшего решение о включении выявленного объекта культурного наследия в реестр, реквизиты этого решения)

регистрационный номер в реестре _____ данные отсутствуют _____ от _____ данные отсутствуют _____ (дата)

№ 95а , объект культурного наследия федерального значения "Дом жилой" в составе ансамбля "Дома жилые (двенадцать)" (Александровский парк); общая площадь - данные отсутствуют; площадь застройки - данные отсутствуют.
(согласно чертежу(ам) градостроительного плана) (назначение объекта культурного наследия, общая площадь, площадь застройки)

Постановление Правительства РФ от 10.07.2001 № 527

(наименование органа государственной власти, принявшего решение о включении выявленного объекта культурного наследия в реестр, реквизиты этого решения)

регистрационный номер в реестре _____ данные отсутствуют _____ от _____ данные отсутствуют _____ (дата)

№ 96а _____, _____ объект культурного наследия федерального значения "Дом жилой" в составе ансамбля "Дома жилые (двенадцать)" (Александровский парк); общая площадь - данные отсутствуют; площадь застройки - данные отсутствуют.
(согласно чертежу(ам) градостроительного плана) _____ (назначение объекта культурного наследия, общая площадь, площадь застройки)

Постановление Правительства РФ от 10.07.2001 № 527

(наименование органа государственной власти, принявшего решение о включении выявленного объекта культурного наследия в реестр, реквизиты этого решения)

регистрационный номер в реестре _____ данные отсутствуют _____ от _____ данные отсутствуют _____ (дата)

№ 97а _____, _____ объект культурного наследия федерального значения "Дом жилой" в составе ансамбля "Дома жилые (двенадцать)" (Александровский парк); общая площадь - данные отсутствуют; площадь застройки - данные отсутствуют.
(согласно чертежу(ам) градостроительного плана) _____ (назначение объекта культурного наследия, общая площадь, площадь застройки)

Постановление Правительства РФ от 10.07.2001 № 527

(наименование органа государственной власти, принявшего решение о включении выявленного объекта культурного наследия в реестр, реквизиты этого решения)

регистрационный номер в реестре _____ данные отсутствуют _____ от _____ данные отсутствуют _____ (дата)

№ 98а _____, _____ объект культурного наследия федерального значения "Дом жилой" в составе ансамбля "Дома жилые (двенадцать)" (Александровский парк); общая площадь - данные отсутствуют; площадь застройки - данные отсутствуют.
(согласно чертежу(ам) градостроительного плана) _____ (назначение объекта культурного наследия, общая площадь, площадь застройки)

Постановление Правительства РФ от 10.07.2001 № 527

(наименование органа государственной власти, принявшего решение о включении выявленного объекта культурного наследия в реестр, реквизиты этого решения)

регистрационный номер в реестре _____ от _____ данные отсутствуют _____ данные отсутствуют

№ 99а , объект культурного наследия федерального значения "Дом жилой" в составе ансамбля "Дома жилые (двенадцать)" (Александровский парк); общая площадь - данные отсутствуют; площадь застройки - данные отсутствуют.
(согласно чертежу(ам) градостроительного плана) (назначение объекта культурного наследия, общая площадь, площадь застройки)

Постановление Правительства РФ от 10.07.2001 № 527

(наименование органа государственной власти, принявшего решение о включении выявленного объекта культурного наследия в реестр, реквизиты этого решения)

регистрационный номер в реестре данные отсутствуют от данные отсутствуют
(дата)

№ 100а , объект культурного наследия федерального значения "Дом жилой" в составе ансамбля "Дома жилые (двенадцать)" (Александровский парк); общая площадь - данные отсутствуют; площадь застройки - данные отсутствуют.
(согласно чертежу(ам) градостроительного плана) (назначение объекта культурного наследия, общая площадь, площадь застройки)

Постановление Правительства РФ от 10.07.2001 № 527

(наименование органа государственной власти, принявшего решение о включении выявленного объекта культурного наследия в реестр, реквизиты этого решения)

регистрационный номер в реестре данные отсутствуют от данные отсутствуют
(дата)

№ 101а , объект культурного наследия федерального значения "Дом жилой" в составе ансамбля "Дома жилые (двенадцать)" (Александровский парк); общая площадь - данные отсутствуют; площадь застройки - данные отсутствуют.
(согласно чертежу(ам) градостроительного плана) (назначение объекта культурного наследия, общая площадь, площадь застройки)

Постановление Правительства РФ от 10.07.2001 № 527

(наименование органа государственной власти, принявшего решение о включении выявленного объекта культурного наследия в реестр, реквизиты этого решения)

регистрационный номер в реестре данные отсутствуют от данные отсутствуют
(дата)

№ 102а , объект культурного наследия федерального значения "Ротонда" в составе ансамбля "Китайская деревня" (Александровский парк); общая площадь - данные отсутствуют; площадь застройки - данные отсутствуют.

(согласно чертежу(ам)
градостроительного плана)

(назначение объекта культурного наследия, общая площадь,
площадь застройки)

Постановление Правительства РФ от 10.07.2001 № 527

(наименование органа государственной власти, принявшего решение о включении выявленного объекта культурного наследия в реестр, реквизиты этого решения)

регистрационный номер в
реестре

данные отсутствуют

от

данные отсутствуют
(дата)

№

103а

(согласно чертежу(ам)
градостроительного плана)

, объект культурного наследия федерального значения
"Малый каприз" (Екатерининский дворец и парк);
общая площадь - данные отсутствуют; площадь
застройки - данные отсутствуют.

(назначение объекта культурного наследия, общая площадь,
площадь застройки)

Постановление Правительства РФ от 10.07.2001 № 527

(наименование органа государственной власти, принявшего решение о включении выявленного объекта культурного наследия в реестр, реквизиты этого решения)

регистрационный номер в
реестре

данные отсутствуют

от

данные отсутствуют
(дата)

№

104а

(согласно чертежу(ам)
градостроительного плана)

, объект культурного наследия федерального значения
"Павильон Вечерний зал" (Екатерининский дворец и
парк); общая площадь - данные отсутствуют; площадь
застройки - данные отсутствуют.

(назначение объекта культурного наследия, общая площадь,
площадь застройки)

Постановление Правительства РФ от 10.07.2001 № 527

(наименование органа государственной власти, принявшего решение о включении выявленного объекта культурного наследия в реестр, реквизиты этого решения)

регистрационный номер в
реестре

данные отсутствуют

от

данные отсутствуют
(дата)

№

105а

(согласно чертежу(ам)
градостроительного плана)

, объект культурного наследия федерального значения
"Оранжерея" в составе ансамбля "Оранжереи (шесть
корпусов)" (Александровский парк); общая площадь -
данные отсутствуют; площадь застройки - данные
отсутствуют.

(назначение объекта культурного наследия, общая площадь,
площадь застройки)

Постановление Правительства РФ от 10.07.2001 № 527

(наименование органа государственной власти, принявшего решение о включении выявленного объекта культурного наследия в реестр, реквизиты этого решения)

регистрационный номер в
реестре

данные отсутствуют

от

данные отсутствуют

№ 106a , объект культурного наследия федерального значения "Оранжерея" в составе ансамбля "Оранжереи (шесть корпусов)" (Александровский парк); общая площадь - данные отсутствуют; площадь застройки - данные отсутствуют.
(согласно чертежу(ам) градостроительного плана) (назначение объекта культурного наследия, общая площадь, площадь застройки)

Постановление Правительства РФ от 10.07.2001 № 527

(наименование органа государственной власти, принявшего решение о включении выявленного объекта культурного наследия в реестр, реквизиты этого решения)

регистрационный номер в реестре данные отсутствуют от данные отсутствуют
(дата)

№ 107a , объект культурного наследия федерального значения "Оранжерея" в составе ансамбля "Оранжереи (шесть корпусов)" (Александровский парк); общая площадь - данные отсутствуют; площадь застройки - данные отсутствуют.
(согласно чертежу(ам) градостроительного плана) (назначение объекта культурного наследия, общая площадь, площадь застройки)

Постановление Правительства РФ от 10.07.2001 № 527

(наименование органа государственной власти, принявшего решение о включении выявленного объекта культурного наследия в реестр, реквизиты этого решения)

регистрационный номер в реестре данные отсутствуют от данные отсутствуют
(дата)

№ 108a , объект культурного наследия федерального значения "Оранжерея" в составе ансамбля "Оранжереи (шесть корпусов)" (Александровский парк); общая площадь - данные отсутствуют; площадь застройки - данные отсутствуют.
(согласно чертежу(ам) градостроительного плана) (назначение объекта культурного наследия, общая площадь, площадь застройки)

Постановление Правительства РФ от 10.07.2001 № 527

(наименование органа государственной власти, принявшего решение о включении выявленного объекта культурного наследия в реестр, реквизиты этого решения)

регистрационный номер в реестре данные отсутствуют от данные отсутствуют
(дата)

№ 109a , объект культурного наследия федерального значения "Оранжерея" в составе ансамбля "Оранжереи (шесть корпусов)" (Александровский парк); общая площадь - данные отсутствуют; площадь застройки - данные отсутствуют.

(согласно чертежу(ам)
градостроительного плана)

(назначение объекта культурного наследия, общая площадь,
площадь застройки)

Постановление Правительства РФ от 10.07.2001 № 527

(наименование органа государственной власти, принявшего решение о включении выявленного объекта культурного наследия в реестр, реквизиты этого решения)

регистрационный номер в
реестре

данные отсутствуют

от

данные отсутствуют

(дата)

№

110а

(согласно чертежу(ам)
градостроительного плана)

объект культурного наследия федерального значения
"Оранжерея" в составе ансамбля "Оранжереи (шесть
корпусов)" (Александровский парк); общая площадь -
данные отсутствуют; площадь застройки - данные
отсутствуют.

(назначение объекта культурного наследия, общая площадь,
площадь застройки)

Постановление Правительства РФ от 10.07.2001 № 527

(наименование органа государственной власти, принявшего решение о включении выявленного объекта культурного наследия в реестр, реквизиты этого решения)

регистрационный номер в
реестре

данные отсутствуют

от

данные отсутствуют

(дата)

№

111а

(согласно чертежу(ам)
градостроительного плана)

объект культурного наследия федерального значения
"Павильон "Шапель" (Александровский парк); общая
площадь - данные отсутствуют; площадь застройки -
данные отсутствуют.

(назначение объекта культурного наследия, общая площадь,
площадь застройки)

Постановление Правительства РФ от 10.07.2001 № 527

(наименование органа государственной власти, принявшего решение о включении выявленного объекта культурного наследия в реестр, реквизиты этого решения)

регистрационный номер в
реестре

данные отсутствуют

от

данные отсутствуют

(дата)

№

112а

(согласно чертежу(ам)
градостроительного плана)

объект культурного наследия федерального значения
"Павильон "Малая Шапель" (Александровский парк);
общая площадь - данные отсутствуют; площадь
застройки - данные отсутствуют.

(назначение объекта культурного наследия, общая площадь,
площадь застройки)

Постановление Правительства РФ от 10.07.2001 № 527

(наименование органа государственной власти, принявшего решение о включении выявленного объекта культурного наследия в реестр, реквизиты этого решения)

регистрационный номер в
реестре

данные отсутствуют

от

данные отсутствуют

№ 113а , объект культурного наследия федерального значения "Грот" (Александровский парк); общая площадь - данные отсутствуют; площадь застройки - данные отсутствуют.
(согласно чертежу(ам) градостроительного плана) (назначение объекта культурного наследия, общая площадь, площадь застройки)

Постановление Правительства РФ от 10.07.2001 № 527

(наименование органа государственной власти, принявшего решение о включении выявленного объекта культурного наследия в реестр, реквизиты этого решения)

регистрационный номер в реестре данные отсутствуют от данные отсутствуют
(дата)

№ 114а , объект культурного наследия федерального значения "Мост Металлический" (Александровский парк); общая площадь - данные отсутствуют; площадь застройки - данные отсутствуют.
(согласно чертежу(ам) градостроительного плана) (назначение объекта культурного наследия, общая площадь, площадь застройки)

Постановление Правительства РФ от 10.07.2001 № 527

(наименование органа государственной власти, принявшего решение о включении выявленного объекта культурного наследия в реестр, реквизиты этого решения)

регистрационный номер в реестре данные отсутствуют от данные отсутствуют
(дата)

№ 115а , объект культурного наследия федерального значения "Мост Малый (Верхний) Ламский" (Александровский парк); общая площадь - данные отсутствуют; площадь застройки - данные отсутствуют.
(согласно чертежу(ам) градостроительного плана) (назначение объекта культурного наследия, общая площадь, площадь застройки)

Постановление Правительства РФ от 10.07.2001 № 527

(наименование органа государственной власти, принявшего решение о включении выявленного объекта культурного наследия в реестр, реквизиты этого решения)

регистрационный номер в реестре данные отсутствуют от данные отсутствуют
(дата)

№ 116а , объект культурного наследия федерального значения "Мост Большой Ламский" (Александровский парк); общая площадь - данные отсутствуют; площадь застройки - данные отсутствуют.
(согласно чертежу(ам) градостроительного плана) (назначение объекта культурного наследия, общая площадь, площадь застройки)

Постановление Правительства РФ от 10.07.2001 № 527

(наименование органа государственной власти, принявшего решение о включении выявленного объекта культурного наследия в реестр, реквизиты этого решения)

регистрационный номер в реестре _____ данные отсутствуют _____ от _____ данные отсутствуют _____ (дата)

№ 117а _____, _____ объект культурного наследия федерального значения "Мост Нижний Ламский с плотиной" (Александровский парк); общая площадь - данные отсутствуют; площадь застройки - данные отсутствуют.
(согласно чертежу(ам) градостроительного плана) _____ (назначение объекта культурного наследия, общая площадь, площадь застройки)

Постановление Правительства РФ от 10.07.2001 № 527

(наименование органа государственной власти, принявшего решение о включении выявленного объекта культурного наследия в реестр, реквизиты этого решения)

регистрационный номер в реестре _____ данные отсутствуют _____ от _____ данные отсутствуют _____ (дата)

№ 118а _____, _____ объект культурного наследия федерального значения "Плотина Александровская" (Александровский парк); общая площадь - данные отсутствуют; площадь застройки - данные отсутствуют.
(согласно чертежу(ам) градостроительного плана) _____ (назначение объекта культурного наследия, общая площадь, площадь застройки)

Постановление Правительства РФ от 10.07.2001 № 527

(наименование органа государственной власти, принявшего решение о включении выявленного объекта культурного наследия в реестр, реквизиты этого решения)

регистрационный номер в реестре _____ данные отсутствуют _____ от _____ данные отсутствуют _____ (дата)

№ 119а _____, _____ объект культурного наследия федерального значения "Ворота Кадетские" (Екатерининский дворец и парк); общая площадь - данные отсутствуют; площадь застройки - данные отсутствуют.
(согласно чертежу(ам) градостроительного плана) _____ (назначение объекта культурного наследия, общая площадь, площадь застройки)

Постановление Правительства РФ от 10.07.2001 № 527

(наименование органа государственной власти, принявшего решение о включении выявленного объекта культурного наследия в реестр, реквизиты этого решения)

регистрационный номер в реестре _____ данные отсутствуют _____ от _____ данные отсутствуют _____ (дата)

№ 120а , объект культурного наследия федерального значения "Пристань паромная Большая" (Екатерининский дворец и парк); общая площадь - данные отсутствуют; площадь застройки - данные отсутствуют.
(согласно чертежу(ам) градостроительного плана) (назначение объекта культурного наследия, общая площадь, площадь застройки)

Постановление Правительства РФ от 10.07.2001 № 527

(наименование органа государственной власти, принявшего решение о включении выявленного объекта культурного наследия в реестр, реквизиты этого решения)

регистрационный номер в реестре данные отсутствуют от данные отсутствуют
(дата)

№ 121а , объект культурного наследия федерального значения "Пристань Малая с перилами" (Екатерининский дворец и парк); общая площадь - данные отсутствуют; площадь застройки - данные отсутствуют.
(согласно чертежу(ам) градостроительного плана) (назначение объекта культурного наследия, общая площадь, площадь застройки)

Постановление Правительства РФ от 10.07.2001 № 527

(наименование органа государственной власти, принявшего решение о включении выявленного объекта культурного наследия в реестр, реквизиты этого решения)

регистрационный номер в реестре данные отсутствуют от данные отсутствуют
(дата)

№ 122а , объект культурного наследия федерального значения "Фонтан "Молочница" ("Девушка с кувшином")" (Екатерининский дворец и парк); общая площадь - данные отсутствуют; площадь застройки - данные отсутствуют.
(согласно чертежу(ам) градостроительного плана) (назначение объекта культурного наследия, общая площадь, площадь застройки)

Постановление Правительства РФ от 10.07.2001 № 527

(наименование органа государственной власти, принявшего решение о включении выявленного объекта культурного наследия в реестр, реквизиты этого решения)

регистрационный номер в реестре данные отсутствуют от данные отсутствуют
(дата)

№ 123а , объект культурного наследия федерального значения "Парк Екатерининский" (Екатерининский дворец и парк); общая площадь - данные отсутствуют; площадь застройки - данные отсутствуют.
(согласно чертежу(ам) градостроительного плана) (назначение объекта культурного наследия, общая площадь, площадь застройки)

Постановление Правительства РФ от 10.07.2001 № 527

(наименование органа государственной власти, принявшего решение о включении выявленного объекта культурного наследия в реестр, реквизиты этого решения)

регистрационный номер в реестре _____ данные отсутствуют _____ от _____ данные отсутствуют _____ (дата)

№ 124a , объект культурного наследия федерального значения "Водовод Таицкий (система с сооружениями)" ; общая площадь - данные отсутствуют; площадь застройки - данные отсутствуют.
(согласно чертежу(ам) градостроительного плана) (назначение объекта культурного наследия, общая площадь, площадь застройки)

Постановление Правительства РФ от 10.07.2001 № 527

(наименование органа государственной власти, принявшего решение о включении выявленного объекта культурного наследия в реестр, реквизиты этого решения)

регистрационный номер в реестре _____ данные отсутствуют _____ от _____ данные отсутствуют _____ (дата)

№ 125a , объект культурного наследия федерального значения "Канал Витоловский с протокой" (Александровский парк); общая площадь - данные отсутствуют; площадь застройки - данные отсутствуют.
(согласно чертежу(ам) градостроительного плана) (назначение объекта культурного наследия, общая площадь, площадь застройки)

Постановление Правительства РФ от 10.07.2001 № 527

(наименование органа государственной власти, принявшего решение о включении выявленного объекта культурного наследия в реестр, реквизиты этого решения)

регистрационный номер в реестре _____ данные отсутствуют _____ от _____ данные отсутствуют _____ (дата)

№ 126a , объект культурного наследия федерального значения "Пруды Верхние (система)" (Екатерининский дворец и парк); общая площадь - данные отсутствуют; площадь застройки - данные отсутствуют.
(согласно чертежу(ам) градостроительного плана) (назначение объекта культурного наследия, общая площадь, площадь застройки)

Постановление Правительства РФ от 10.07.2001 № 527

(наименование органа государственной власти, принявшего решение о включении выявленного объекта культурного наследия в реестр, реквизиты этого решения)

регистрационный номер в реестре _____ данные отсутствуют _____ от _____ данные отсутствуют _____ (дата)

4. Информация о расчетных показателях минимально допустимого уровня обеспеченности территории объектами коммунальной, транспортной, социальной инфраструктур и расчетных показателях максимально допустимого уровня территориальной доступности указанных объектов для населения в случае, если

земельный участок расположен в границах территории, в отношении которой предусматривается осуществление деятельности по комплексному развитию территории:

Не заполняется

5. Информация об ограничениях использования земельного участка, в том числе если земельный участок полностью или частично расположен в границах зон с особыми условиями использования территорий

1. Охранная зона канализационных сетей (78:42:0018124:21/167):

Земельный участок частично расположен в границах зоны с особыми условиями использования территории, площадь земельного участка, покрываемая зоной с особыми условиями использования территории, составляет 15 кв.м.

Строительство в охранных зонах сетей инженерных коммуникаций (или вынос сетей) возможно по согласованию с владельцами этих сетей.

2. Охранная зона канализационных сетей (78:42:0018124:21/168):

Земельный участок частично расположен в границах зоны с особыми условиями использования территории, площадь земельного участка, покрываемая зоной с особыми условиями использования территории, составляет 17 кв.м.

Строительство в охранных зонах сетей инженерных коммуникаций (или вынос сетей) возможно по согласованию с владельцами этих сетей.

3. Охранная зона водопроводных сетей (78:42:0018124:21/169):

Земельный участок частично расположен в границах зоны с особыми условиями использования территории, площадь земельного участка, покрываемая зоной с особыми условиями использования территории, составляет 18 кв.м.

Строительство в охранных зонах сетей инженерных коммуникаций (или вынос сетей) возможно по согласованию с владельцами этих сетей.

4. Охранная зона водопроводных сетей (78:42:0018124:21/170):

Земельный участок частично расположен в границах зоны с особыми условиями использования территории, площадь земельного участка, покрываемая зоной с особыми условиями использования территории, составляет 25 кв.м.

Строительство в охранных зонах сетей инженерных коммуникаций (или вынос сетей) возможно по согласованию с владельцами этих сетей.

5. Охранная зона водопроводных сетей (78:42:0018124:21/171):

Земельный участок частично расположен в границах зоны с особыми условиями использования территории, площадь земельного участка, покрываемая зоной с особыми условиями использования территории, составляет 84 кв.м.

Строительство в охранных зонах сетей инженерных коммуникаций (или вынос сетей) возможно по согласованию с владельцами этих сетей.

6. Охранная зона канализационных сетей (78:42:0018124:21/172):

Земельный участок частично расположен в границах зоны с особыми условиями использования территории, площадь земельного участка, покрываемая зоной с особыми условиями использования территории, составляет 131 кв.м.

Строительство в охранных зонах сетей инженерных коммуникаций (или вынос сетей) возможно по согласованию с владельцами этих сетей.

7. Охранная зона канализационных сетей (78:42:0018124:21/173):

Земельный участок частично расположен в границах зоны с особыми условиями использования территории, площадь земельного участка, покрываемая зоной с особыми

условиями использования территории, составляет 254 кв.м.

Строительство в охранных зонах сетей инженерных коммуникаций (или вынос сетей) возможно по согласованию с владельцами этих сетей.

8. Охранная зона канализационных сетей (78:42:0018124:21/174):

Земельный участок частично расположен в границах зоны с особыми условиями использования территории, площадь земельного участка, покрываемая зоной с особыми условиями использования территории, составляет 496 кв.м.

Строительство в охранных зонах сетей инженерных коммуникаций (или вынос сетей) возможно по согласованию с владельцами этих сетей.

9. Охранная зона канализационных сетей (78:42:0018124:21/175):

Земельный участок частично расположен в границах зоны с особыми условиями использования территории, площадь земельного участка, покрываемая зоной с особыми условиями использования территории, составляет 761 кв.м.

Строительство в охранных зонах сетей инженерных коммуникаций (или вынос сетей) возможно по согласованию с владельцами этих сетей.

10. Охранная зона водопроводных сетей (78:42:0018124:21/176):

Земельный участок частично расположен в границах зоны с особыми условиями использования территории, площадь земельного участка, покрываемая зоной с особыми условиями использования территории, составляет 861 кв.м.

Строительство в охранных зонах сетей инженерных коммуникаций (или вынос сетей) возможно по согласованию с владельцами этих сетей.

11. Охранная зона канализационных сетей (78:42:0018124:21/177):

Земельный участок частично расположен в границах зоны с особыми условиями использования территории, площадь земельного участка, покрываемая зоной с особыми условиями использования территории, составляет 1904 кв.м.

Строительство в охранных зонах сетей инженерных коммуникаций (или вынос сетей) возможно по согласованию с владельцами этих сетей.

12. Право прохода и проезда (78:42:0018124:21/178):

Земельный участок частично расположен в границах зоны с особыми условиями использования территории, площадь земельного участка, покрываемая зоной с особыми условиями использования территории, составляет 1963 кв.м.

13. Охранная зона канализационных сетей (78:42:0018124:21/179):

Земельный участок частично расположен в границах зоны с особыми условиями использования территории, площадь земельного участка, покрываемая зоной с особыми условиями использования территории, составляет 2802 кв.м.

Строительство в охранных зонах сетей инженерных коммуникаций (или вынос сетей) возможно по согласованию с владельцами этих сетей.

14. Охранная зона канализационных сетей (78:42:0018124:21/180):

Земельный участок частично расположен в границах зоны с особыми условиями использования территории, площадь земельного участка, покрываемая зоной с особыми условиями использования территории, составляет 2992 кв.м.

Строительство в охранных зонах сетей инженерных коммуникаций (или вынос сетей) возможно по согласованию с владельцами этих сетей.

15. Охранная зона канализационных сетей (78:42:0018124:21/181):

Земельный участок частично расположен в границах зоны с особыми условиями использования территории, площадь земельного участка, покрываемая зоной с особыми

условиями использования территории, составляет 4787 кв.м.

Строительство в охранных зонах сетей инженерных коммуникаций (или вынос сетей) возможно по согласованию с владельцами этих сетей.

16. Охранная зона водопроводных сетей (78:42:0018124:21/182):

Земельный участок частично расположен в границах зоны с особыми условиями использования территории, площадь земельного участка, покрываемая зоной с особыми условиями использования территории, составляет 4585 кв.м.

Строительство в охранных зонах сетей инженерных коммуникаций (или вынос сетей) возможно по согласованию с владельцами этих сетей.

17. Водоохранная зона водного объекта (78:42:0018124:21/183):

Земельный участок частично расположен в границах зоны с особыми условиями использования территории, площадь земельного участка, покрываемая зоной с особыми условиями использования территории, составляет 6649 кв.м.

Ограничения использования земельного участка определяются ст. 65 Водного кодекса Российской Федерации.

18. Прибрежная защитная полоса водного объекта (78:42:0018124:21/184):

Земельный участок частично расположен в границах зоны с особыми условиями использования территории, площадь земельного участка, покрываемая зоной с особыми условиями использования территории, составляет 6649 кв.м.

Ограничения использования земельного участка определяются ст. 65 Водного кодекса Российской Федерации.

19. Охранная зона газораспределительной сети (78:42:0018124:21/185):

Земельный участок частично расположен в границах зоны с особыми условиями использования территории, площадь земельного участка, покрываемая зоной с особыми условиями использования территории, составляет 4184 кв.м.

Строительство в охранных зонах сетей инженерных коммуникаций (или вынос сетей) возможно по согласованию с владельцами этих сетей.

20. Охранная зона тепловых сетей (78:42:0018124:21/186):

Земельный участок частично расположен в границах зоны с особыми условиями использования территории, площадь земельного участка, покрываемая зоной с особыми условиями использования территории, составляет 11244 кв.м.

Строительство в охранных зонах сетей инженерных коммуникаций (или вынос сетей) возможно по согласованию с владельцами этих сетей.

21. Охранная зона канализационных сетей (78:42:0018124:21/187):

Земельный участок частично расположен в границах зоны с особыми условиями использования территории, площадь земельного участка, покрываемая зоной с особыми условиями использования территории, составляет 24871 кв.м.

Строительство в охранных зонах сетей инженерных коммуникаций (или вынос сетей) возможно по согласованию с владельцами этих сетей.

22. Охранная зона водопроводных сетей (78:42:0018124:21/188):

Земельный участок частично расположен в границах зоны с особыми условиями использования территории, площадь земельного участка, покрываемая зоной с особыми условиями использования территории, составляет 28488 кв.м.

Строительство в охранных зонах сетей инженерных коммуникаций (или вынос сетей) возможно по согласованию с владельцами этих сетей.

23. Прибрежная защитная полоса водного объекта (78:42:0018124:21/189):

Земельный участок частично расположен в границах зоны с особыми условиями использования территории, площадь земельного участка, покрываемая зоной с особыми условиями использования территории, составляет 43977 кв.м.

Ограничения использования земельного участка определяются ст. 65 Водного кодекса Российской Федерации.

24. Водоохранная зона водного объекта (78:42:0018124:21/190):

Земельный участок частично расположен в границах зоны с особыми условиями использования территории, площадь земельного участка, покрываемая зоной с особыми условиями использования территории, составляет 51661 кв.м.

Ограничения использования земельного участка определяются ст. 65 Водного кодекса Российской Федерации.

25. Водоохранная зона водного объекта (78:42:0018124:21/191):

Земельный участок частично расположен в границах зоны с особыми условиями использования территории, площадь земельного участка, покрываемая зоной с особыми условиями использования территории, составляет 217744 кв.м.

Ограничения использования земельного участка определяются ст. 65 Водного кодекса Российской Федерации.

26. Прибрежная защитная полоса водного объекта (78:42:0018124:21/192):

Земельный участок частично расположен в границах зоны с особыми условиями использования территории, площадь земельного участка, покрываемая зоной с особыми условиями использования территории, составляет 154835 кв.м.

Ограничения использования земельного участка определяются ст. 65 Водного кодекса Российской Федерации.

27. Охранная зона подстанций и других электротехнических сооружений (78:42:0018124:21/193):

Земельный участок частично расположен в границах зоны с особыми условиями использования территории, площадь земельного участка, покрываемая зоной с особыми условиями использования территории, составляет 200 кв.м.

Строительство в охранных зонах сетей инженерных коммуникаций (или вынос сетей) возможно по согласованию с владельцами этих сетей.

28. Охранная зона подстанций и других электротехнических сооружений (78:42:0018124:21/194):

Земельный участок частично расположен в границах зоны с особыми условиями использования территории, площадь земельного участка, покрываемая зоной с особыми условиями использования территории, составляет 408 кв.м.

Строительство в охранных зонах сетей инженерных коммуникаций (или вынос сетей) возможно по согласованию с владельцами этих сетей.

29. Охранная зона подстанций и других электротехнических сооружений (78:42:0018124:21/195):

Земельный участок частично расположен в границах зоны с особыми условиями использования территории, площадь земельного участка, покрываемая зоной с особыми условиями использования территории, составляет 86 кв.м.

Строительство в охранных зонах сетей инженерных коммуникаций (или вынос сетей) возможно по согласованию с владельцами этих сетей.

30. Охранная зона подстанций и других электротехнических сооружений (78:42:0018124:21/196):

Земельный участок частично расположен в границах зоны с особыми условиями

использования территории, площадь земельного участка, покрываемая зоной с особыми условиями использования территории, составляет 234 кв.м.

Строительство в охранных зонах сетей инженерных коммуникаций (или вынос сетей) возможно по согласованию с владельцами этих сетей.

31. Охранная зона пункта нивелирования III класса, пункта полигонометрии 2 разряда 8255 (78:42:0018124:21/197):

Земельный участок частично расположен в границах зоны с особыми условиями использования территории, площадь земельного участка, покрываемая зоной с особыми условиями использования территории, составляет 16 кв.м.

Особые условия использования земельных участков, расположенных в пределах охранных зон определяются постановлением Правительства РФ от 12.10.2016 №1037 «Об утверждении Правил установления охранных зон пунктов государственной геодезической сети, государственной нивелирной сети и государственной гравиметрической сети и признании утратившим силу постановления Правительства Российской Федерации от 07.10.1996 № 1170», если положениями о зонах с особыми условиями использования территории, утвержденными Правительством Российской Федерации в соответствии со статьей 106 Земельного кодекса Российской Федерации, не установлены иные требования и ограничения.

В пределах границ охранных зон пунктов запрещается без письменного согласования с территориальным органом Федеральной службы государственной регистрации, кадастра и картографии (далее – территориальный орган) осуществление видов деятельности и проведение работ, которые могут повлечь повреждение или уничтожение наружных знаков пунктов, нарушить неизменность местоположения специальных центров пунктов или создать затруднения для использования пунктов по прямому назначению и свободного доступа к ним.

Без согласования с территориальным органом запрещается проведение следующих работ:

снос объектов капитального строительства, на конструктивных элементах или в подвале которых размещены пункты;

капитальный ремонт помещений, в которых размещены гравиметрические пункты.

Реестровый номер границы: 78.42.2.185.

32. Охранная зона пункта нивелирования IV класса, пункта полигонометрии 2 разряда 8263 (78:42:0018124:21/198):

Земельный участок частично расположен в границах зоны с особыми условиями использования территории, площадь земельного участка, покрываемая зоной с особыми условиями использования территории, составляет 16 кв.м.

Особые условия использования земельных участков, расположенных в пределах охранных зон определяются постановлением Правительства РФ от 12.10.2016 №1037 «Об утверждении Правил установления охранных зон пунктов государственной геодезической сети, государственной нивелирной сети и государственной гравиметрической сети и признании утратившим силу постановления Правительства Российской Федерации от 07.10.1996 № 1170», если положениями о зонах с особыми условиями использования территории, утвержденными Правительством Российской Федерации в соответствии со статьей 106 Земельного кодекса Российской Федерации, не установлены иные требования и ограничения.

В пределах границ охранных зон пунктов запрещается без письменного согласования с территориальным органом Федеральной службы государственной регистрации, кадастра и картографии (далее – территориальный орган) осуществление видов деятельности и проведение работ, которые могут повлечь повреждение или уничтожение наружных знаков пунктов, нарушить неизменность местоположения специальных центров пунктов или создать затруднения для использования пунктов по прямому назначению и свободного доступа к ним.

Без согласования с территориальным органом запрещается проведение следующих работ:

снос объектов капитального строительства, на конструктивных элементах или в подвале которых размещены пункты;

капитальный ремонт помещений, в которых размещены гравиметрические пункты.

Реестровый номер границы: 78.42.2.239.

33. Охранная зона пункта нивелирования III класса, пункта полигонометрии 2 разряда 8256 (78:42:0018124:21/199):

Земельный участок частично расположен в границах зоны с особыми условиями использования территории, площадь земельного участка, покрываемая зоной с особыми условиями использования территории, составляет 16 кв.м.

Особые условия использования земельных участков, расположенных в пределах охранных зон определяются постановлением Правительства РФ от 12.10.2016 №1037 «Об утверждении Правил установления охранных зон пунктов государственной геодезической сети, государственной нивелирной сети и государственной гравиметрической сети и признании утратившим силу постановления Правительства Российской Федерации от 07.10.1996 № 1170», если положениями о зонах с особыми условиями использования территории, утвержденными Правительством Российской Федерации в соответствии со статьей 106 Земельного кодекса Российской Федерации, не установлены иные требования и ограничения.

В пределах границ охранных зон пунктов запрещается без письменного согласования с территориальным органом Федеральной службы государственной регистрации, кадастра и картографии (далее – территориальный орган) осуществление видов деятельности и проведение работ, которые могут повлечь повреждение или уничтожение наружных знаков пунктов, нарушить неизменность местоположения специальных центров пунктов или создать затруднения для использования пунктов по прямому назначению и свободного доступа к ним.

Без согласования с территориальным органом запрещается проведение следующих работ: снос объектов капитального строительства, на конструктивных элементах или в подвале которых размещены пункты;

капитальный ремонт помещений, в которых размещены гравиметрические пункты.

Реестровый номер границы: 78.42.2.181.

34. Охранная зона пункта нивелирования III класса, пункта полигонометрии 2 разряда 8258 (78:42:0018124:21/200):

Земельный участок частично расположен в границах зоны с особыми условиями использования территории, площадь земельного участка, покрываемая зоной с особыми условиями использования территории, составляет 16 кв.м.

Особые условия использования земельных участков, расположенных в пределах охранных зон определяются постановлением Правительства РФ от 12.10.2016 №1037 «Об утверждении Правил установления охранных зон пунктов государственной геодезической сети, государственной нивелирной сети и государственной гравиметрической сети и признании утратившим силу постановления Правительства Российской Федерации от 07.10.1996 № 1170», если положениями о зонах с особыми условиями использования территории, утвержденными Правительством Российской Федерации в соответствии со статьей 106 Земельного кодекса Российской Федерации, не установлены иные требования и ограничения.

В пределах границ охранных зон пунктов запрещается без письменного согласования с территориальным органом Федеральной службы государственной регистрации, кадастра и картографии (далее – территориальный орган) осуществление видов деятельности и проведение работ, которые могут повлечь повреждение или уничтожение наружных знаков пунктов, нарушить неизменность местоположения специальных центров пунктов или создать затруднения для использования пунктов по прямому назначению и свободного доступа к ним.

Без согласования с территориальным органом запрещается проведение следующих работ: снос объектов капитального строительства, на конструктивных элементах или в подвале которых размещены пункты;

капитальный ремонт помещений, в которых размещены гравиметрические пункты.

Реестровый номер границы: 78.42.2.212.

35. Охранная зона пункта нивелирования III класса, пункта полигонометрии 2 разряда 8257 (78:42:0018124:21/201):

Земельный участок частично расположен в границах зоны с особыми условиями

использования территории, площадь земельного участка, покрываемая зоной с особыми условиями использования территории, составляет 16 кв.м.

Особые условия использования земельных участков, расположенных в пределах охранных зон определяются постановлением Правительства РФ от 12.10.2016 №1037 «Об утверждении Правил установления охранных зон пунктов государственной геодезической сети, государственной нивелирной сети и государственной гравиметрической сети и признании утратившим силу постановления Правительства Российской Федерации от 07.10.1996 № 1170», если положениями о зонах с особыми условиями использования территории, утвержденными Правительством Российской Федерации в соответствии со статьей 106 Земельного кодекса Российской Федерации, не установлены иные требования и ограничения.

В пределах границ охранных зон пунктов запрещается без письменного согласования с территориальным органом Федеральной службы государственной регистрации, кадастра и картографии (далее – территориальный орган) осуществление видов деятельности и проведение работ, которые могут повлечь повреждение или уничтожение наружных знаков пунктов, нарушить неизменность местоположения специальных центров пунктов или создать затруднения для использования пунктов по прямому назначению и свободного доступа к ним.

Без согласования с территориальным органом запрещается проведение следующих работ:

снос объектов капитального строительства, на конструктивных элементах или в подвале которых размещены пункты;

капитальный ремонт помещений, в которых размещены гравиметрические пункты.

Реестровый номер границы: 78.42.2.162.

36. Охранная зона пункта нивелирования IV класса, пункта полигонометрии 1 разряда 8267 (78:42:0018124:21/202):

Земельный участок частично расположен в границах зоны с особыми условиями использования территории, площадь земельного участка, покрываемая зоной с особыми условиями использования территории, составляет 16 кв.м.

Особые условия использования земельных участков, расположенных в пределах охранных зон определяются постановлением Правительства РФ от 12.10.2016 №1037 «Об утверждении Правил установления охранных зон пунктов государственной геодезической сети, государственной нивелирной сети и государственной гравиметрической сети и признании утратившим силу постановления Правительства Российской Федерации от 07.10.1996 № 1170», если положениями о зонах с особыми условиями использования территории, утвержденными Правительством Российской Федерации в соответствии со статьей 106 Земельного кодекса Российской Федерации, не установлены иные требования и ограничения.

В пределах границ охранных зон пунктов запрещается без письменного согласования с территориальным органом Федеральной службы государственной регистрации, кадастра и картографии (далее – территориальный орган) осуществление видов деятельности и проведение работ, которые могут повлечь повреждение или уничтожение наружных знаков пунктов, нарушить неизменность местоположения специальных центров пунктов или создать затруднения для использования пунктов по прямому назначению и свободного доступа к ним.

Без согласования с территориальным органом запрещается проведение следующих работ:

снос объектов капитального строительства, на конструктивных элементах или в подвале которых размещены пункты;

капитальный ремонт помещений, в которых размещены гравиметрические пункты.

Реестровый номер границы: 78.42.2.234.

37. Охранная зона пункта нивелирования III класса, пункта полигонометрии 1 разряда 8248 (78:42:0018124:21/203):

Земельный участок частично расположен в границах зоны с особыми условиями использования территории, площадь земельного участка, покрываемая зоной с особыми условиями использования территории, составляет 16 кв.м.

Особые условия использования земельных участков, расположенных в пределах охранных зон определяются постановлением Правительства РФ от 12.10.2016 №1037 «Об утверждении

Правил установления охранных зон пунктов государственной геодезической сети, государственной нивелирной сети и государственной гравиметрической сети и признании утратившим силу постановления Правительства Российской Федерации от 07.10.1996 № 1170», если положениями о зонах с особыми условиями использования территории, утвержденными Правительством Российской Федерации в соответствии со статьей 106 Земельного кодекса Российской Федерации, не установлены иные требования и ограничения.

В пределах границ охранных зон пунктов запрещается без письменного согласования с территориальным органом Федеральной службы государственной регистрации, кадастра и картографии (далее – территориальный орган) осуществление видов деятельности и проведение работ, которые могут повлечь повреждение или уничтожение наружных знаков пунктов, нарушить неизменность местоположения специальных центров пунктов или создать затруднения для использования пунктов по прямому назначению и свободного доступа к ним.

Без согласования с территориальным органом запрещается проведение следующих работ: снос объектов капитального строительства, на конструктивных элементах или в подвале которых размещены пункты;

капитальный ремонт помещений, в которых размещены гравиметрические пункты.

Реестровый номер границы: 78.42.2.214.

38. Единая зона охраняемого природного ландшафта ЗОЛ (42)03 (78:42:0018124:21/204):

Земельный участок частично расположен в границах зоны, площадь земельного участка, покрываемая зоной, составляет 461 кв.м.

Ограничения использования земельного участка в границах объединенных зон охраны объектов культурного наследия, расположенных на территории Санкт-Петербурга устанавливаются в соответствии с Законом Санкт-Петербурга от 24.12.2008 №820-7 "О границах объединенных зон охраны объектов культурного наследия, расположенных на территории Санкт-Петербурга, режимах использования земель и требованиях к градостроительным регламентам в границах указанных зон" (далее – Закон):

Режим использования земельного участка в границах объединенных зон охраны объектов культурного наследия установлен в приложении 2 к Закону.

В границах зон охраны действуют общие, а при наличии и специальные требования Режимов. В случае противоречия между общими и специальными требованиями Режимов приоритет имеют специальные требования.

Соблюдение Режимов является обязательным при осуществлении градостроительной, хозяйственной и иной деятельности. Иные требования к указанной деятельности, установленные действующим законодательством, применяются в части, не противоречащей Режимам.

Общие требования режима использования земель в границах единой зоны охраняемого природного ландшафта ЗОЛ:

1) На территории ЗОЛ устанавливаются следующие запреты:

1.1) Запрещается строительство объектов капитального строительства.

1.2) Запрещается размещение объектов, оказывающих негативное воздействие на окружающую среду, I, II и III категории в соответствии с Федеральным законом "Об охране окружающей среды".

1.3) Запрещается изменение внешнего облика исторических зданий*, а также увеличение габаритов зданий, строений, сооружений, не являющихся историческими зданиями.

1.4) Запрещается размещение инженерного оборудования зданий, а также антенн и банкоматов на лицевых фасадах исторических зданий.

1.5) Запрещается изменение основных характеристик ландшафта, в том числе рельефа, геологической структуры (замена грунта), гидрологического режима территории, за исключением случаев сохранения и восстановления (регенерации) природной среды объекта (объектов) культурного наследия.

1.6) Запрещается изменение искусственного режима увлажнения территории (искусственный дренаж или обводнение), установленного в период завершения формирования ландшафтного окружения объектов культурного наследия, для сохранения природной среды которых установлены Режимы.

1.7) Запрещается повреждение и уничтожение зеленых насаждений, за исключением рубок, направленных на сохранение соотношения открытых и закрытых пространств, рядовых посадок, живых изгородей, куртин, групп в целях обеспечения визуального восприятия объектов культурного наследия в их историко-градостроительной и природной среде, сохранения видового состава растительности, при условии соблюдения требований в области охраны окружающей среды, а также рубок, производимых в рамках мер по защите зеленых насаждений.

2) На территории ЗОЛ устанавливаются следующие ограничения:

2.1) Реконструкция зданий, строений, сооружений, допускаемая Режимами, а также работы по сохранению и восстановлению (регенерации) природной среды объекта (объектов) культурного наследия могут осуществляться после получения положительного заключения государственного органа охраны объектов культурного наследия.

2.2) Ремонт, реконструкция, допускаемые Режимами, должны предусматривать понижение уровня культурного слоя улиц и дворовых пространств (в пределах, не наносящих ущерба существующей застройке и археологическому слою), восстановление цоколей, отмосток и мощения с дренированием грунта, а также водоотвод от соответствующего здания, строения, сооружения.

Ремонт лицевых фасадов исторических зданий должен предусматривать устранение диссонирующих элементов фасада.

2.3) Размещение дорог местного значения, основных проездов, сетей инженерно-технического обеспечения допускается при условии сохранения вида охраняемого ландшафта, обеспечения сохранности примыкающих объектов культурного наследия, выявленных объектов культурного наследия, исторических зданий и ценных элементов планировочной и ландшафтно-композиционной структуры, указанных в приложении 1 к Режимам, и после получения положительного заключения государственного органа охраны объектов культурного наследия.

2.4) Параметры временных строений, сооружений, за исключением подземных временных строений, сооружений, не имеющих элементов, расположенных над поверхностью земли, не должны превышать следующих значений:

площадь - 50 кв. м;

высота - 5 м.

Ограничения, установленные в настоящем пункте, не распространяются на случаи установки временных строений, сооружений на срок проведения публичных мероприятий. В этих случаях установка временных строений, сооружений осуществляется после получения положительного заключения государственного органа охраны объектов культурного наследия.

2.5. Параметры формата рекламного (информационного) поля отдельно стоящих рекламных и информационных конструкций, за исключением рекламных и информационных тумб, не должны превышать следующих значений:

ширина - 6 м;

высота - 3 м.

3) На территории ЗОЛ устанавливаются следующие требования, подлежащие выполнению правообладателями земельных участков:

3.1) Правообладатели земельных участков обязаны обеспечить:

3.1.1) Проведение работ по стабилизации рельефа и береговых линий, выполнение противоэрозионных и берегозащитных мероприятий.

3.1.2) Проведение необходимых мелиоративных работ, выполнение мер по восстановлению и поддержанию водного режима водных объектов.

3.1.3) Сохранение открытых озелененных пространств участков сельскохозяйственных

угодий, входящих в историко-градостроительную природную среду объектов культурного наследия.

3.1.4) Проведение рубок самосева древесных пород и кустарников, посадки деревьев и кустарников, восстановление поврежденных древостоев в целях восстановления и сохранения исторического ландшафтного окружения объектов культурного наследия (в том числе соотношения открытых и закрытых пространств) и обеспечения визуального восприятия объекта культурного наследия в его историко-градостроительной и природной среде.

3.1.5) Мероприятия, указанные в пунктах 3.1.1, 3.1.2 настоящего раздела, проводятся после получения положительного заключения государственного органа охраны объектов культурного наследия.

3.1.6) Параметры ландшафта, подлежащие восстановлению и сохранению в соответствии с пунктом 3.1.4 настоящего раздела Режимов, устанавливаются государственным органом охраны объектов культурного наследия.

(*) Историческое здание - здание, строение, сооружение, не являющееся объектом (выявленным объектом) культурного наследия, относящееся к следующим историческим периодам: в зонах охраны объектов культурного наследия, расположенных в исторически сложившихся центральных районах Санкт-Петербурга, а также в Невском районе Санкт-Петербурга, - построенное до 1917 года (здесь и далее год постройки включительно); в зонах охраны объектов культурного наследия, расположенных за пределами исторически сложившихся центральных районов Санкт-Петербурга (за исключением Невского района Санкт-Петербурга), - построенное до 1957 года, деревянное 1-2-этажное здание, строение, сооружение - построенное до 1917 года (год постройки определяется в соответствии с учетно-технической документацией об объектах государственного технического учета и технической инвентаризации).

Реестровый номер границы: 78.42.2.209.

39. Охранная зона объекта электросетевого хозяйства - КЛ 6кВ ТП41-ТП90, длиной 1150 м (78:42:0018124:21/205):

Земельный участок частично расположен в границах зоны с особыми условиями использования территории, площадь земельного участка, покрываемая зоной с особыми условиями использования территории, составляет 1937 кв.м.

Особые условия использования земельных участков, расположенных в пределах охранных зон определяются постановлением Правительства РФ от 24.02.2009 №160 "О порядке установления охранных зон объектов электросетевого хозяйства и особых условий использования земельных участков, расположенных в границах таких зон".

Строительство в охранных зонах сетей инженерных коммуникаций (или вынос сетей) возможно по согласованию с владельцами этих сетей.

Реестровый номер границы: 78.42.2.281.

40. Охранная зона объекта электросетевого хозяйства - КЛ 6кВ ТП36-РП184, длиной 3,143 км (78:42:0018124:21/206):

Земельный участок частично расположен в границах зоны с особыми условиями использования территории, площадь земельного участка, покрываемая зоной с особыми условиями использования территории, составляет 1477 кв.м.

Особые условия использования земельных участков, расположенных в пределах охранных зон определяются постановлением Правительства РФ от 24.02.2009 №160 "О порядке установления охранных зон объектов электросетевого хозяйства и особых условий использования земельных участков, расположенных в границах таких зон".

Строительство в охранных зонах сетей инженерных коммуникаций (или вынос сетей) возможно по согласованию с владельцами этих сетей.

Реестровый номер границы: 78.42.2.282.

41. Охранная зона объекта электросетевого хозяйства - КЛ 6кВ ПС185 ф.508/03-РП34 'Б',

ф.809/30-РПЗ4 'Б', ф.506/52/ПС185-ТПЗ6 (78:42:0018124:21/207):

Земельный участок частично расположен в границах зоны с особыми условиями использования территории, площадь земельного участка, покрываемая зоной с особыми условиями использования территории, составляет 6218 кв.м.

Особые условия использования земельных участков, расположенных в пределах охранных зон определяются постановлением Правительства РФ от 24.02.2009 №160 "О порядке установления охранных зон объектов электросетевого хозяйства и особых условий использования земельных участков, расположенных в границах таких зон".

Строительство в охранных зонах сетей инженерных коммуникаций (или вынос сетей) возможно по согласованию с владельцами этих сетей.

Реестровый номер границы: 78.42.2.372.

42. Охранная зона КЛ 6кВ БРТП232-ТП315 (78:42:0018124:21/208):

Земельный участок частично расположен в границах зоны с особыми условиями использования территории, площадь земельного участка, покрываемая зоной с особыми условиями использования территории, составляет 1295 кв.м.

Особые условия использования земельных участков, расположенных в пределах охранных зон определяются постановлением Правительства РФ от 24.02.2009 №160 "О порядке установления охранных зон объектов электросетевого хозяйства и особых условий использования земельных участков, расположенных в границах таких зон".

Строительство в охранных зонах сетей инженерных коммуникаций (или вынос сетей) возможно по согласованию с владельцами этих сетей.

Реестровый номер границы: 78.42.2.380.

43. Водоохранная зона Виттоловского канала (ИД 1354) (78:42:0018124:21/209):

Земельный участок частично расположен в границах зоны с особыми условиями использования территории, площадь земельного участка, покрываемая зоной с особыми условиями использования территории, составляет 64199 кв.м.

Ограничения использования земельного участка определяются ст. 65 Водного кодекса Российской Федерации.

Реестровый номер границы: 78.42.2.489.

44. Водоохранная зона канала Виттоловская Протока (ИД 1363) (78:42:0018124:21/210):

Земельный участок частично расположен в границах зоны с особыми условиями использования территории, площадь земельного участка, покрываемая зоной с особыми условиями использования территории, составляет 59290 кв.м.

Ограничения использования земельного участка определяются ст. 65 Водного кодекса Российской Федерации.

Реестровый номер границы: 78.42.2.492.

45. Прибрежная защитная полоса Виттоловского канала (ИД 1354) (78:42:0018124:21/211):

Земельный участок частично расположен в границах зоны с особыми условиями использования территории, площадь земельного участка, покрываемая зоной с особыми условиями использования территории, составляет 64199 кв.м.

Ограничения использования земельного участка определяются ст. 65 Водного кодекса Российской Федерации.

Реестровый номер границы: 78.42.2.490.

46. Прибрежная защитная полоса канала Виттоловская Протока (ИД 1363) (78:42:0018124:21/212):

Земельный участок частично расположен в границах зоны с особыми условиями использования территории, площадь земельного участка, покрываемая зоной с особыми условиями использования территории, составляет 59290 кв.м.

Ограничения использования земельного участка определяются ст. 65 Водного кодекса

Российской Федерации.

Реестровый номер границы: 78.42.2.491.

47. Прибрежная защитная полоса реки Кузьминки (ИД 1332) (78:42:0018124:21/213):

Земельный участок частично расположен в границах зоны с особыми условиями использования территории, площадь земельного участка, покрываемая зоной с особыми условиями использования территории, составляет 64696 кв.м.

Ограничения использования земельного участка определяются ст. 65 Водного кодекса Российской Федерации.

Реестровый номер границы: 78.00.2.159.

48. Водоохранная зона реки Кузьминки (ИД 1332) (78:42:0018124:21/214):

Земельный участок частично расположен в границах зоны с особыми условиями использования территории, площадь земельного участка, покрываемая зоной с особыми условиями использования территории, составляет 123758 кв.м.

Ограничения использования земельного участка определяются ст. 65 Водного кодекса Российской Федерации.

Реестровый номер границы: 78.00.2.158.

49. Водоохранная зона ручья без названия (ИД 716) (78:42:0018124:21/215):

Земельный участок частично расположен в границах зоны с особыми условиями использования территории.

В границах водоохраных зон запрещается:

- 1) использование сточных вод в целях регулирования плодородия почв;
- 2) размещение кладбищ, скотомогильников, объектов размещения отходов производства и потребления, химических, взрывчатых, токсичных, отравляющих и ядовитых веществ, пунктов захоронения радиоактивных отходов;
- 3) осуществление авиационных мер по борьбе с вредными организмами;
- 4) движение и стоянка транспортных средств (кроме специальных транспортных средств), за исключением их движения по дорогам и стоянки на дорогах и в специально оборудованных местах, имеющих твердое покрытие;
- 5) строительство и реконструкция автозаправочных станций, складов горюче-смазочных материалов (за исключением случаев, если автозаправочные станции, склады горюче-смазочных материалов размещены на территориях портов, инфраструктуры внутренних водных путей, в том числе баз (сооружений) для стоянки маломерных судов, объектов органов федеральной службы безопасности), станций технического обслуживания, используемых для технического осмотра и ремонта транспортных средств, осуществление мойки транспортных средств;
- 6) размещение специализированных хранилищ пестицидов и агрохимикатов, применение пестицидов и агрохимикатов;
- 7) сброс сточных, в том числе дренажных, вод;
- 8) разведка и добыча общераспространенных полезных ископаемых (за исключением случаев, если разведка и добыча общераспространенных полезных ископаемых осуществляются пользователями недр, осуществляющими разведку и добычу иных видов полезных ископаемых, в границах предоставленных им в соответствии с законодательством Российской Федерации о недрах горных отводов и (или) геологических отводов на основании утвержденного технического проекта в соответствии со статьей 19.1 Закона Российской Федерации от 21 февраля 1992 года N 2395-I "О недрах").

Реестровый номер границы: 78:42-6.779.

50. Прибрежная защитная полоса ручья без названия (ИД 716)(78:42:0018124:21/216):

Земельный участок частично расположен в границах зоны с особыми условиями использования территории.

В границах прибрежных защитных полос запрещается:

- 1) использование сточных вод в целях регулирования плодородия почв;
 - 2) размещение кладбищ, скотомогильников, объектов размещения отходов производства и потребления, химических, взрывчатых, токсичных, отравляющих и ядовитых веществ, пунктов захоронения радиоактивных отходов;
 - 3) осуществление авиационных мер по борьбе с вредными организмами;
 - 4) движение и стоянка транспортных средств (кроме специальных транспортных средств), за исключением их движения по дорогам и стоянки на дорогах и в специально оборудованных местах, имеющих твердое покрытие;
 - 5) строительство и реконструкция автозаправочных станций, складов горюче-смазочных материалов (за исключением случаев, если автозаправочные станции, склады горюче-смазочных материалов размещены на территориях портов, инфраструктуры внутренних водных путей, в том числе баз (сооружений) для стоянки маломерных судов, объектов органов федеральной службы безопасности), станций технического обслуживания, используемых для технического осмотра и ремонта транспортных средств, осуществление мойки транспортных средств;
 - 6) размещение специализированных хранилищ пестицидов и агрохимикатов, применение пестицидов и агрохимикатов;
 - 7) сброс сточных, в том числе дренажных, вод;
 - 8) разведка и добыча общераспространенных полезных ископаемых (за исключением случаев, если разведка и добыча общераспространенных полезных ископаемых осуществляются пользователями недр, осуществляющими разведку и добычу иных видов полезных ископаемых, в границах предоставленных им в соответствии с законодательством Российской Федерации о недрах горных отводов и (или) геологических отводов на основании утвержденного технического проекта в соответствии со статьей 19.1 Закона Российской Федерации от 21 февраля 1992 года N 2395-I "О недрах");
 - 9) распашка земель;
 - 10) размещение отвалов размываемых грунтов;
 - 11) выпас сельскохозяйственных животных и организация для них летних лагерей, ванн.
- Реестровый номер границы: 78:42-6.780.

51. Прибрежная защитная полоса канала Витоловская Протока (ИД 1363) (78:42:0018124:21/217):

Земельный участок частично расположен в границах зоны с особыми условиями использования территории, площадь земельного участка, покрываемая зоной с особыми условиями использования территории, составляет 59289 кв.м.

В границах прибрежных защитных полос запрещается:

- 1) использование сточных вод в целях регулирования плодородия почв;
- 2) размещение кладбищ, скотомогильников, объектов размещения отходов производства и потребления, химических, взрывчатых, токсичных, отравляющих и ядовитых веществ, пунктов захоронения радиоактивных отходов;
- 3) осуществление авиационных мер по борьбе с вредными организмами;
- 4) движение и стоянка транспортных средств (кроме специальных транспортных средств), за исключением их движения по дорогам и стоянки на дорогах и в специально оборудованных местах, имеющих твердое покрытие;
- 5) строительство и реконструкция автозаправочных станций, складов горюче-смазочных материалов (за исключением случаев, если автозаправочные станции, склады горюче-смазочных материалов размещены на территориях портов, инфраструктуры внутренних водных путей, в том числе баз (сооружений) для стоянки маломерных судов, объектов органов федеральной службы безопасности), станций технического обслуживания, используемых для технического осмотра и ремонта транспортных средств, осуществление мойки транспортных средств;
- 6) размещение специализированных хранилищ пестицидов и агрохимикатов, применение пестицидов и агрохимикатов;

- 7) сброс сточных, в том числе дренажных, вод;
 - 8) разведка и добыча общераспространенных полезных ископаемых (за исключением случаев, если разведка и добыча общераспространенных полезных ископаемых осуществляются пользователями недр, осуществляющими разведку и добычу иных видов полезных ископаемых, в границах предоставленных им в соответствии с законодательством Российской Федерации о недрах горных отводов и (или) геологических отводов на основании утвержденного технического проекта в соответствии со статьей 19.1 Закона Российской Федерации от 21 февраля 1992 года N 2395-I "О недрах");
 - 9) распашка земель;
 - 10) размещение отвалов размываемых грунтов;
 - 11) выпас сельскохозяйственных животных и организация для них летних лагерей, ванн.
- Реестровый номер границы: 78:42-6.471.

52. Водоохранная зона Виттоловского канала (ИД 1354) (78:42:0018124:21/218):

Земельный участок частично расположен в границах зоны с особыми условиями использования территории, площадь земельного участка, покрываемая зоной с особыми условиями использования территории, составляет 64199 кв.м.

В границах водоохранной зоны запрещается:

- 1) использование сточных вод в целях регулирования плодородия почв;
 - 2) размещение кладбищ, скотомогильников, объектов размещения отходов производства и потребления, химических, взрывчатых, токсичных, отравляющих и ядовитых веществ, пунктов захоронения радиоактивных отходов;
 - 3) осуществление авиационных мер по борьбе с вредными организмами;
 - 4) движение и стоянка транспортных средств (кроме специальных транспортных средств), за исключением их движения по дорогам и стоянки на дорогах и в специально оборудованных местах, имеющих твердое покрытие;
 - 5) строительство и реконструкция автозаправочных станций, складов горюче-смазочных материалов (за исключением случаев, если автозаправочные станции, склады горюче-смазочных материалов размещены на территориях портов, инфраструктуры внутренних водных путей, в том числе баз (сооружений) для стоянки маломерных судов, объектов органов федеральной службы безопасности), станций технического обслуживания, используемых для технического осмотра и ремонта транспортных средств, осуществление мойки транспортных средств;
 - 6) размещение специализированных хранилищ пестицидов и агрохимикатов, применение пестицидов и агрохимикатов;
 - 7) сброс сточных, в том числе дренажных, вод;
 - 8) разведка и добыча общераспространенных полезных ископаемых (за исключением случаев, если разведка и добыча общераспространенных полезных ископаемых осуществляются пользователями недр, осуществляющими разведку и добычу иных видов полезных ископаемых, в границах предоставленных им в соответствии с законодательством Российской Федерации о недрах горных отводов и (или) геологических отводов на основании утвержденного технического проекта в соответствии со статьей 19.1 Закона Российской Федерации от 21 февраля 1992 года N 2395-I "О недрах").
- Реестровый номер границы: 78:42-6.121.

53. Территория объекта культурного наследия федерального значения - Александровский парк (78:42:0018124:21/219):

Земельный участок частично расположен в границах территории объекта культурного наследия, площадь земельного участка, покрываемая территорией, составляет 1314414 кв.м.

Согласно приложению №2 к Распоряжению КГИОП №244-р от 13.05.2019:

- 1) На территории объекта культурного наследия запрещаются строительство объектов капитального строительства и увеличение объемно-пространственных характеристик, существующих на территории объекта культурного наследия объектов капитального строительства; проведение земляных, строительных, мелиоративных и иных работ, за

исключением работ по сохранению объекта культурного наследия или его отдельных элементов, сохранению историко-градостроительной или природной среды объекта культурного наследия.

2) На территории объекта культурного наследия разрешается ведение хозяйственной деятельности, не противоречащей требованиям обеспечения сохранности объекта культурного наследия и позволяющей обеспечить функционирование объекта культурного наследия в современных условиях.

3) Требования к осуществлению деятельности в границах территории объекта культурного наследия и требования к содержанию и использованию территории объекта культурного наследия устанавливаются законодательством Российской Федерации и Санкт-Петербурга об объектах культурного наследия.

Реестровый номер границы: 78:42-8.10.

54. Территория объекта культурного наследия федерального значения - Императорский Царскосельский Лицей (78:42:0018124:21/220):

Земельный участок частично расположен в границах территории объекта культурного наследия, площадь земельного участка, покрываемая территорией, составляет 6 кв.м.

Согласно плану границ территории от 03.02.2014:

Территория объекта культурного наследия используется с учетом требований действующего законодательства в сфере сохранения объектов культурного наследия.

1) Запрещается использовать территорию объекта культурного наследия: - под склады и производства взрывчатых и огнеопасных материалов, материалов, загрязняющих объект культурного наследия, его территорию и водные объекты на его территории, а также материалов, имеющих вредные парогазообразные и иные выделения; - под устройство производств и лабораторий, связанных с неблагоприятным для объекта культурного наследия температурно-влажностным режимом и применением химически активных веществ; - под хранение машин и механизмов, строительных и иных материалов без согласования с КГИОП; - под устройство ремонтных мастерских; ремонт, хранение и стоянку транспортных средств без согласования с КГИОП.

2) Проектирование и проведение землеустроительных, земляных, строительных, мелиоративных, хозяйственных и иных работ на

территории объекта культурного наследия запрещается, за исключением работ по сохранению данного объекта культурного наследия и (или) его территории, а также хозяйственной деятельности, не нарушающей целостности объекта культурного наследия и не создающей угрозы его повреждения, разрушения или уничтожения. Работы по сохранению объекта культурного наследия производятся на основании письменного разрешения и задания на проведение указанных работ, выданных КГИОП, и в соответствии с документацией, согласованной с КГИОП.

Реестровый номер границы: 78:42-8.3.

55. Охранная зона объекта электросетевого хозяйства - КЛ 6кВ ТП36-РП184, длиной 3,143 км (78:42:0018124:21/221):

Земельный участок частично расположен в границах зоны с особыми условиями использования территории, площадь земельного участка, покрываемая зоной с особыми условиями использования территории, составляет 1477 кв.м.

Ограничения предусмотрены п.8-11, раздела III Правил установления охранных зон объектов электросетевого хозяйства и особых условий использования земельных участков, расположенных в границах таких зон, утв. Постановлением Правительства РФ от 24.02.2009 № 160 «О порядке установления охранных зон объектов электросетевого хозяйства и особых условий использования земельных участков, расположенных в границах таких зон» (ред. от 21.12.2018).

8) В охранных зонах запрещается осуществлять любые действия, которые могут нарушить безопасную работу объектов электросетевого хозяйства, в том числе привести к их повреждению или уничтожению, и (или) повлечь причинение вреда жизни, здоровью граждан

и имуществу физических или юридических лиц, а также повлечь нанесение экологического ущерба и возникновение пожаров, в т.ч.:

а) набрасывать на провода и опоры воздушных линий электропередачи посторонние предметы, а также подниматься на опоры воздушных линий электропередачи;

б) размещать любые объекты и предметы (материалы) в пределах созданных в соответствии с требованиями нормативно-технических документов проходов и подъездов для доступа к объектам электросетевого хозяйства, а также проводить любые работы и возводить сооружения, которые могут препятствовать доступу к объектам электросетевого хозяйства, без создания необходимых для такого доступа проходов и подъездов;

в) находиться в пределах огороженной территории и помещениях распределительных устройств и подстанций, открывать двери и люки распределительных устройств и подстанций, производить переключения и подключения в электрических сетях (указанное требование не распространяется на работников, занятых выполнением разрешенных в установленном порядке работ), разводить огонь в пределах охранных зон вводных и распределительных устройств и подстанций, воздушных линий электропередачи, а также в охранных зонах кабельных линий электропередачи;

г) размещать свалки;

д) производить работы ударными механизмами, сбрасывать тяжести массой свыше 5 тонн, производить сброс и слив едких и коррозионных веществ и горюче-смазочных материалов (в охранных зонах подземных кабельных линий электропередачи).

9) В охранных зонах, установленных для объектов электросетевого хозяйства напряжением свыше 1000 вольт запрещается:

а) складировать или размещать хранилища любых, в том числе горюче-смазочных, материалов;

б) размещать детские и спортивные площадки, стадионы, рынки, торговые точки, полевые станы, загоны для скота, гаражи и стоянки всех видов машин и механизмов, проводить любые мероприятия, связанные с большим скоплением людей, не занятых выполнением разрешенных в установленном порядке работ (в охранных зонах воздушных линий электропередачи);

г) бросать якоря с судов и осуществлять их проход с отданными якорями, цепями, лотами, волокушами и тралами (в охранных зонах подводных кабельных линий электропередачи);

д) осуществлять проход судов с поднятыми стрелами кранов и других механизмов (в охранных зонах воздушных линий электропередачи).

10) В пределах охранных зон без письменного решения о согласовании сетевых организаций юридическим и физическим лицам запрещаются:

а) строительство, капитальный ремонт, реконструкция или снос зданий и сооружений;

б) горные, взрывные, мелиоративные работы, в том числе связанные с временным затоплением земель;

в) посадка и вырубка деревьев и кустарников;

г) дноуглубительные, землечерпальные и погрузочно-разгрузочные работы, добыча рыбы, других водных животных и растений придонными орудиями лова, устройство водопоев, колка и заготовка льда (в охранных зонах подводных кабельных линий электропередачи);

д) проход судов, у которых расстояние по вертикали от верхнего крайнего габарита с грузом или без груза до нижней точки провеса проводов переходов воздушных линий электропередачи через водоемы менее минимально допустимого расстояния, в том числе с учетом максимального уровня подъема воды при паводке;

е) проезд машин и механизмов, имеющих общую высоту с грузом или без груза от поверхности дороги более 4,5 метра (в охранных зонах воздушных линий электропередачи);

ж) земляные работы на глубине более 0,3 метра (на вспахиваемых землях на глубине более 0,45 метра), а также планировка грунта (в охранных зонах подземных кабельных линий электропередачи);

з) полив сельскохозяйственных культур в случае, если высота струи воды может составить свыше 3 метров (в охранных зонах воздушных линий электропередачи);

и) полевые сельскохозяйственные работы с применением сельскохозяйственных машин и

оборудования высотой более 4 метров (в охранных зонах воздушных линий электропередачи) или полевые сельскохозяйственные работы, связанные с вспашкой земли (в охранных зонах кабельных линий электропередачи).

11) В охранных зонах, установленных для объектов электросетевого хозяйства напряжением до 1000 вольт, без письменного решения о согласовании сетевых организаций запрещается:

а) размещать детские и спортивные площадки, стадионы, рынки, торговые точки, полевые станы, загоны для скота, гаражи и стоянки всех видов машин и механизмов, садовые, огородные земельные участки и иные объекты недвижимости, расположенные в границах территории ведения гражданами садоводства или огородничества для собственных нужд, объекты жилищного строительства, в том числе индивидуального (в охранных зонах воздушных линий электропередачи);

б) складировать или размещать хранилища любых, в том числе горюче-смазочных, материалов;

в) устраивать причалы для стоянки судов, барж и плавучих кранов, бросать якоря с судов и осуществлять их проход с отданными якорями, цепями, лотами, волокушами и тралями (в охранных зонах подводных кабельных линий электропередачи).

Реестровый номер границы: 78:42-6.192.

56. Охранная зона объекта электросетевого хозяйства - КЛ 6кВ ТП41-ТП90, длиной 1150 м (78:42:0018124:21/222):

Земельный участок частично расположен в границах зоны с особыми условиями использования территории, площадь земельного участка, покрываемая зоной с особыми условиями использования территории, составляет 1937 кв.м.

Ограничения предусмотрены п.8-11, раздела III Правил установления охранных зон объектов электросетевого хозяйства и особых условий использования земельных участков, расположенных в границах таких зон, утв. Постановлением Правительства РФ от 24.02.2009 № 160 «О порядке установления охранных зон объектов электросетевого хозяйства и особых условий использования земельных участков, расположенных в границах таких зон» (ред. от 21.12.2018).

8) В охранных зонах запрещается осуществлять любые действия, которые могут нарушить безопасную работу объектов электросетевого хозяйства, в том числе привести к их повреждению или уничтожению, и (или) повлечь причинение вреда жизни, здоровью граждан и имуществу физических или юридических лиц, а также повлечь нанесение экологического ущерба и возникновение пожаров, в т.ч.:

а) набрасывать на провода и опоры воздушных линий электропередачи посторонние предметы, а также подниматься на опоры воздушных линий электропередачи;

б) размещать любые объекты и предметы (материалы) в пределах созданных в соответствии с требованиями нормативно-технических документов проходов и подъездов для доступа к объектам электросетевого хозяйства, а также проводить любые работы и возводить сооружения, которые могут препятствовать доступу к объектам электросетевого хозяйства, без создания необходимых для такого доступа проходов и подъездов;

в) находиться в пределах огороженной территории и помещениях распределительных устройств и подстанций, открывать двери и люки распределительных устройств и подстанций, производить переключения и подключения в электрических сетях (указанное требование не распространяется на работников, занятых выполнением разрешенных в установленном порядке работ), разводить огонь в пределах охранных зон вводных и распределительных устройств и подстанций, воздушных линий электропередачи, а также в охранных зонах кабельных линий электропередачи;

г) размещать свалки;

д) производить работы ударными механизмами, сбрасывать тяжести массой свыше 5 тонн, производить сброс и слив едких и коррозионных веществ и горюче-смазочных материалов (в охранных зонах подземных кабельных линий электропередачи).

9) В охранных зонах, установленных для объектов электросетевого хозяйства напряжением свыше 1000 вольт запрещается:

а) складировать или размещать хранилища любых, в том числе горюче-смазочных, материалов;

б) размещать детские и спортивные площадки, стадионы, рынки, торговые точки, полевые станы, загоны для скота, гаражи и стоянки всех видов машин и механизмов, проводить любые мероприятия, связанные с большим скоплением людей, не занятых выполнением разрешенных в установленном порядке работ (в охранных зонах воздушных линий электропередачи);

г) бросать якоря с судов и осуществлять их проход с отданными якорями, цепями, лотами, волокушами и тралами (в охранных зонах подводных кабельных линий электропередачи); д) осуществлять проход судов с поднятыми стрелами кранов и других механизмов (в охранных зонах воздушных линий электропередачи).

10) В пределах охранных зон без письменного решения о согласовании сетевых организаций юридическим и физическим лицам запрещаются:

а) строительство, капитальный ремонт, реконструкция или снос зданий и сооружений;

б) горные, взрывные, мелиоративные работы, в том числе связанные с временным затоплением земель;

в) посадка и вырубка деревьев и кустарников;

г) дноуглубительные, землечерпальные и погрузочно-разгрузочные работы, добыча рыбы, других водных животных и растений придонными орудиями лова, устройство водопоев, колка и заготовка льда (в охранных зонах подводных кабельных линий электропередачи);

д) проход судов, у которых расстояние по вертикали от верхнего крайнего габарита с грузом или без груза до нижней точки провеса проводов переходов воздушных линий электропередачи через водоемы менее минимально допустимого расстояния, в том числе с учетом максимального уровня подъема воды при паводке;

е) проезд машин и механизмов, имеющих общую высоту с грузом или без груза от поверхности дороги более 4,5 метра (в охранных зонах воздушных линий электропередачи);

ж) земляные работы на глубине более 0,3 метра (на вспахиваемых землях на глубине более 0,45 метра), а также планировка грунта (в охранных зонах подземных кабельных линий электропередачи);

з) полив сельскохозяйственных культур в случае, если высота струи воды может составить свыше 3 метров (в охранных зонах воздушных линий электропередачи);

и) полевые сельскохозяйственные работы с применением сельскохозяйственных машин и оборудования высотой более 4 метров (в охранных зонах воздушных линий электропередачи) или полевые сельскохозяйственные работы, связанные с вспашкой земли (в охранных зонах кабельных линий электропередачи).

11) В охранных зонах, установленных для объектов электросетевого хозяйства напряжением до 1000 вольт, без письменного решения о согласовании сетевых организаций запрещается:

а) размещать детские и спортивные площадки, стадионы, рынки, торговые точки, полевые станы, загоны для скота, гаражи и стоянки всех видов машин и механизмов, садовые, огородные земельные участки и иные объекты недвижимости, расположенные в границах территории ведения гражданами садоводства или огородничества для собственных нужд, объекты жилищного строительства, в том числе индивидуального (в охранных зонах воздушных линий электропередачи);

б) складировать или размещать хранилища любых, в том числе горюче-смазочных, материалов;

в) устраивать причалы для стоянки судов, барж и плавучих кранов, бросать якоря с судов и осуществлять их проход с отданными якорями, цепями, лотами, волокушами и тралами (в охранных зонах подводных кабельных линий электропередачи).

Реестровый номер границы: 78:42-6.265.

57. Охранная зона объекта электросетевого хозяйства - КЛ 6кВ ПС185 ф.508/03-РП34 "Б", ф.809/30-РП34 "Б", ф.506/52/ПС185-ТП36 (78:42:0018124:21/223):

Земельный участок частично расположен в границах зоны с особыми условиями использования территории, площадь земельного участка, покрываемая зоной с особыми

условиями использования территории, составляет 6218 кв.м.

условий использования земельных участков, расположенных в границах таких зон, утв. Постановлением Правительства РФ от 24.02.2009 № 160 «О порядке установления охранных зон объектов электросетевого хозяйства и особых условий использования земельных участков, расположенных в границах таких зон»" (ред. от 21.12.2018).

8) В охранных зонах запрещается осуществлять любые действия, которые могут нарушить безопасную работу объектов электросетевого хозяйства, в том числе привести к их повреждению или уничтожению, и (или) повлечь причинение вреда жизни, здоровью граждан и имуществу физических или юридических лиц, а также повлечь нанесение экологического ущерба и возникновение пожаров, в т.ч.:

а) набрасывать на провода и опоры воздушных линий электропередачи посторонние предметы, а также подниматься на опоры воздушных линий электропередачи;

б) размещать любые объекты и предметы (материалы) в пределах созданных в соответствии с требованиями нормативно-технических документов проходов и подъездов для доступа к объектам электросетевого хозяйства, а также проводить любые работы и возводить сооружения, которые могут препятствовать доступу к объектам электросетевого хозяйства, без создания необходимых для такого доступа проходов и подъездов;

в) находиться в пределах огороженной территории и помещениях распределительных устройств и подстанций, открывать двери и люки распределительных устройств и подстанций, производить переключения и подключения в электрических сетях (указанное требование не распространяется на работников, занятых выполнением разрешенных в установленном порядке работ), разводить огонь в пределах охранных зон вводных и распределительных устройств и подстанций, воздушных линий электропередачи, а также в охранных зонах кабельных линий электропередачи; г) размещать свалки; д) производить работы ударными механизмами, сбрасывать тяжести массой свыше 5 тонн, производить сброс и слив едких и коррозионных веществ и горюче-смазочных материалов (в охранных зонах подземных кабельных линий электропередачи).

9) В охранных зонах, установленных для объектов электросетевого хозяйства напряжением свыше 1000 вольт запрещается:

а) складировать или размещать хранилища любых, в том числе горюче-смазочных, материалов;

б) размещать детские и спортивные площадки, стадионы, рынки, торговые точки, полевые станы, загоны для скота, гаражи и стоянки всех видов машин и механизмов, проводить любые мероприятия, связанные с большим скоплением людей, не занятых выполнением разрешенных в установленном порядке работ (в охранных зонах воздушных линий электропередачи);

г) бросать якоря с судов и осуществлять их проход с отданными якорями, цепями, лотами, волокушами и тралами (в охранных зонах подводных кабельных линий электропередачи);

д) осуществлять проход судов с поднятыми стрелами кранов и других механизмов (в охранных зонах воздушных линий электропередачи).

10) В пределах охранных зон без письменного решения о согласовании сетевых организаций юридическим и физическим лицам запрещаются:

а) строительство, капитальный ремонт, реконструкция или снос зданий и сооружений;

б) горные, взрывные, мелиоративные работы, в том числе связанные с временным затоплением земель;

в) посадка и вырубка деревьев и кустарников;

г) дноуглубительные, землечерпальные и погрузочно-разгрузочные работы, добыча рыбы, других водных животных и растений придонными орудиями лова, устройство водопоев, колка и заготовка льда (в охранных зонах подводных кабельных линий электропередачи);

д) проход судов, у которых расстояние по вертикали от верхнего крайнего габарита с грузом или без груза до нижней точки провеса проводов переходов воздушных линий электропередачи через водоемы менее минимально допустимого расстояния, в том числе с учетом максимального уровня подъема воды при паводке;

е) проезд машин и механизмов, имеющих общую высоту с грузом или без груза от

- поверхности дороги более 4,5 метра (в охранных зонах воздушных линий электропередачи);
- ж) земляные работы на глубине более 0,3 метра (на вспахиваемых землях на глубине более 0,45 метра), а также планировка грунта (в охранных зонах подземных кабельных линий электропередачи);
- з) полив сельскохозяйственных культур в случае, если высота струи воды может составить свыше 3 метров (в охранных зонах воздушных линий электропередачи);
- и) полевые сельскохозяйственные работы с применением сельскохозяйственных машин и оборудования высотой более 4 метров (в охранных зонах воздушных линий электропередачи) или полевые сельскохозяйственные работы, связанные с вспашкой земли (в охранных зонах кабельных линий электропередачи).
- 11) В охранных зонах, установленных для объектов электросетевого хозяйства напряжением до 1000 вольт, без письменного решения о согласовании сетевых организаций запрещается:
- а) размещать детские и спортивные площадки, стадионы, рынки, торговые точки, полевые станы, загоны для скота, гаражи и стоянки всех видов машин и механизмов, садовые, огородные земельные участки и иные объекты недвижимости, расположенные в границах территории ведения гражданами садоводства или огородничества для собственных нужд, объекты жилищного строительства, в том числе индивидуального (в охранных зонах воздушных линий электропередачи);
- б) складировать или размещать хранилища любых, в том числе горюче-смазочных, материалов;
- в) устраивать причалы для стоянки судов, барж и плавучих кранов, бросать якоря с судов и осуществлять их проход с отданными якорями, цепями, лотами, волокушами и тралами (в охранных зонах подводных кабельных линий электропередачи).
- Реестровый номер границы: 78:42-6.478.

58. Охранная зона КЛ 6кВ БРТП232-ТП315 (78:42:0018124:21/224):

Земельный участок частично расположен в границах зоны с особыми условиями использования территории, площадь земельного участка, покрываемая зоной с особыми условиями использования территории, составляет 1295 кв.м.

Ограничения предусмотрены п.8-11, раздела III Правил установления охранных зон объектов электросетевого хозяйства и особых условий использования земельных участков, расположенных в границах таких зон, утв. Постановлением Правительства РФ от 24.02.2009 № 160 «О порядке установления охранных зон объектов электросетевого хозяйства и особых условий использования земельных участков, расположенных в границах таких зон» (ред. от 21.12.2018).

8) В охранных зонах запрещается осуществлять любые действия, которые могут нарушить безопасную работу объектов электросетевого хозяйства, в том числе привести к их повреждению или уничтожению, и (или) повлечь причинение вреда жизни, здоровью граждан и имуществу физических или юридических лиц, а также повлечь нанесение экологического ущерба и возникновение пожаров, в т.ч.:

- а) набрасывать на провода и опоры воздушных линий электропередачи посторонние предметы, а также подниматься на опоры воздушных линий электропередачи;
- б) размещать любые объекты и предметы (материалы) в пределах созданных в соответствии с требованиями нормативно-технических документов проходов и подъездов для доступа к объектам электросетевого хозяйства, а также проводить любые работы и возводить сооружения, которые могут препятствовать доступу к объектам электросетевого хозяйства, без создания необходимых для такого доступа проходов и подъездов;
- в) находиться в пределах огороженной территории и помещениях распределительных устройств и подстанций, открывать двери и люки распределительных устройств и подстанций, производить переключения и подключения в электрических сетях (указанное требование не распространяется на работников, занятых выполнением разрешенных в установленном порядке работ), разводить огонь в пределах охранных зон вводных и распределительных устройств и подстанций, воздушных линий электропередачи, а также в охранных зонах кабельных линий электропередачи;

- г) размещать свалки;
- д) производить работы ударными механизмами, сбрасывать тяжести массой свыше 5 тонн, производить сброс и слив едких и коррозионных веществ и горюче-смазочных материалов (в охранных зонах подземных кабельных линий электропередачи).
- 9) В охранных зонах, установленных для объектов электросетевого хозяйства напряжением свыше 1000 вольт запрещается:
- а) складировать или размещать хранилища любых, в том числе горюче-смазочных, материалов;
- б) размещать детские и спортивные площадки, стадионы, рынки, торговые точки, полевые станы, загоны для скота, гаражи и стоянки всех видов машин и механизмов, проводить любые мероприятия, связанные с большим скоплением людей, не занятых выполнением разрешенных в установленном порядке работ (в охранных зонах воздушных линий электропередачи);
- г) бросать якоря с судов и осуществлять их проход с отданными якорями, цепями, лотами, волокушами и тралами (в охранных зонах подводных кабельных линий электропередачи);
- д) осуществлять проход судов с поднятыми стрелами кранов и других механизмов (в охранных зонах воздушных линий электропередачи).
- 10) В пределах охранных зон без письменного решения о согласовании сетевых организаций юридическим и физическим лицам запрещаются:
- а) строительство, капитальный ремонт, реконструкция или снос зданий и сооружений;
- б) горные, взрывные, мелиоративные работы, в том числе связанные с временным затоплением земель;
- в) посадка и вырубка деревьев и кустарников;
- г) дноуглубительные, землечерпальные и погрузочно-разгрузочные работы, добыча рыбы, других водных животных и растений придонными орудиями лова, устройство водоемов, колка и заготовка льда (в охранных зонах подводных кабельных линий электропередачи);
- д) проход судов, у которых расстояние по вертикали от верхнего крайнего габарита с грузом или без груза до нижней точки провеса проводов переходов воздушных линий электропередачи через водоемы менее минимально допустимого расстояния, в том числе с учетом максимального уровня подъема воды при паводке;
- е) проезд машин и механизмов, имеющих общую высоту с грузом или без груза от поверхности дороги более 4,5 метра (в охранных зонах воздушных линий электропередачи);
- ж) земляные работы на глубине более 0,3 метра (на вспахиваемых землях на глубине более 0,45 метра), а также планировка грунта (в охранных зонах подземных кабельных линий электропередачи);
- з) полив сельскохозяйственных культур в случае, если высота струи воды может составить свыше 3 метров (в охранных зонах воздушных линий электропередачи);
- и) полевые сельскохозяйственные работы с применением сельскохозяйственных машин и оборудования высотой более 4 метров (в охранных зонах воздушных линий электропередачи) или полевые сельскохозяйственные работы, связанные с вспашкой земли (в охранных зонах кабельных линий электропередачи).
- 11) В охранных зонах, установленных для объектов электросетевого хозяйства напряжением до 1000 вольт, без письменного решения о согласовании сетевых организаций запрещается:
- а) размещать детские и спортивные площадки, стадионы, рынки, торговые точки, полевые станы, загоны для скота, гаражи и стоянки всех видов машин и механизмов, садовые, огородные земельные участки и иные объекты недвижимости, расположенные в границах территории ведения гражданами садоводства или огородничества для собственных нужд, объекты жилищного строительства, в том числе индивидуального (в охранных зонах воздушных линий электропередачи);
- б) складировать или размещать хранилища любых, в том числе горюче-смазочных, материалов;
- в) устраивать причалы для стоянки судов, барж и плавучих кранов, бросать якоря с судов и осуществлять их проход с отданными якорями, цепями, лотами, волокушами и тралами (в охранных зонах подводных кабельных линий электропередачи).

Реестровый номер границы: 78:42-6.318.

59. Водоохранная зона реки Кузьминки (ИД 1332) (78:42:0018124:21/225):

Земельный участок частично расположен в границах зоны с особыми условиями использования территории, площадь земельного участка, покрываемая зоной с особыми условиями использования территории, составляет 123758 кв.м.

В границах водоохраных зон запрещается:

- 1) использование сточных вод в целях регулирования плодородия почв;
- 2) размещение кладбищ, скотомогильников, объектов размещения отходов производства и потребления, химических, взрывчатых, токсичных, отравляющих и ядовитых веществ, пунктов захоронения радиоактивных отходов;
- 3) осуществление авиационных мер по борьбе с вредными организмами;
- 4) движение и стоянка транспортных средств (кроме специальных транспортных средств), за исключением их движения по дорогам и стоянки на дорогах и в специально оборудованных местах, имеющих твердое покрытие;
- 5) строительство и реконструкция автозаправочных станций, складов горюче-смазочных материалов (за исключением случаев, если автозаправочные станции, склады горюче-смазочных материалов размещены на территориях портов, инфраструктуры внутренних водных путей, в том числе баз (сооружений) для стоянки маломерных судов, объектов органов федеральной службы безопасности), станций технического обслуживания, используемых для технического осмотра и ремонта транспортных средств, осуществление мойки транспортных средств;
- 6) размещение специализированных хранилищ пестицидов и агрохимикатов, применение пестицидов и агрохимикатов;
- 7) сброс сточных, в том числе дренажных, вод;
- 8) разведка и добыча общераспространенных полезных ископаемых (за исключением случаев, если разведка и добыча общераспространенных полезных ископаемых осуществляются пользователями недр, осуществляющими разведку и добычу иных видов полезных ископаемых, в границах предоставленных им в соответствии с законодательством Российской Федерации о недрах горных отводов и (или) геологических отводов на основании утвержденного технического проекта в соответствии со статьей 19.1 Закона Российской Федерации от 21 февраля 1992 года N 2395-I "О недрах").

Реестровый номер границы: 78:00-6.67.

60. Полосы воздушных подходов аэродрома Пулково:

Земельный участок полностью расположен в границах зоны с особыми условиями использования территории.

Ограничения использования земельных участков и объектов капитального строительства в области использования воздушного пространства устанавливаются в целях обеспечения безопасности полетов воздушных судов Санкт-Петербургского авиационного узла в соответствии с Воздушным кодексом Российской Федерации и принимаемыми в соответствии с ним нормативными правовыми актами Российской Федерации. Ограничения использования земельных участков и объектов капитального строительства в области использования воздушного пространства до установления приаэродромных территорий в порядке, предусмотренном Воздушным кодексом Российской Федерации, действуют в границах полос воздушных подходов, границах зон ограничения строительства по высоте и границах расчетной зоны максимального равного уровня шума, сведения о которых размещены на официальных сайтах уполномоченных органов в информационно - телекоммуникационной сети «Интернет» в соответствии с федеральным законом. До установления приаэродромных территорий в порядке, предусмотренном Воздушным кодексом Российской Федерации, архитектурно - строительное проектирование, строительство, реконструкция объектов капитального строительства, размещение радиотехнических и иных объектов, которые могут угрожать безопасности полетов воздушных судов, оказывать негативное воздействие на здоровье человека и окружающую среду, создавать помехи в работе радиотехнического

оборудования, установленного на аэродроме, объектов радиолокации и радионавигации, предназначенных для обеспечения полетов воздушных судов, в границах полос воздушных подходов на аэродромах, санитарно - защитных зон аэродромов должно осуществляться при условии согласования размещения этих объектов в порядке, установленном федеральным законом. Размещение линий связи и линий электропередачи, сооружений различного назначения вне района аэродрома(вертодрома), если их истинная высота превышает 50 метров, согласовываются с территориальным органом Федерального агентства воздушного транспорта.

61. Зона ограничения строительства по высоте аэродрома Пушкин:

Земельный участок полностью расположен в границах зоны с особыми условиями использования территории.

Ограничения использования земельных участков и объектов капитального строительства в области использования воздушного пространства устанавливаются в целях обеспечения безопасности полетов воздушных судов Санкт-Петербургского авиационного узла в соответствии с Воздушным кодексом Российской Федерации и принимаемыми в соответствии с ним нормативными правовыми актами Российской Федерации.

Ограничения использования земельных участков и объектов капитального строительства в области использования воздушного пространства до установления приаэродромных территорий в порядке, предусмотренном Воздушным кодексом Российской Федерации, действуют в границах полос воздушных подходов, границах зон ограничения строительства по высоте и границах расчетной зоны максимального равного уровня шума, сведения о которых размещены на официальных сайтах уполномоченных органов в информационно-телекоммуникационной сети "Интернет" в соответствии с федеральным законом.

До установления приаэродромных территорий в порядке, предусмотренном Воздушным кодексом Российской Федерации, архитектурно-строительное проектирование, строительство, реконструкция объектов капитального строительства, размещение радиотехнических и иных объектов, которые могут угрожать безопасности полетов воздушных судов, оказывать негативное воздействие на здоровье человека и окружающую среду, создавать помехи в работе радиотехнического оборудования, установленного на аэродроме, объектов радиолокации и радионавигации, предназначенных для обеспечения полетов воздушных судов, в границах полос воздушных подходов на аэродромах, санитарно-защитных зон аэродромов должно осуществляться при условии согласования размещения этих объектов в порядке, установленном федеральным законом.

Размещение линий связи и линий электропередачи, сооружений различного назначения вне района аэродрома (вертодрома), если их истинная высота превышает 50 метров, согласовываются с территориальным органом Федерального агентства воздушного транспорта.

62. Полосы воздушных подходов аэродрома Пушкин:

Земельный участок частично расположен в границах зоны с особыми условиями использования территории.

Ограничения использования земельных участков и объектов капитального строительства в области использования воздушного пространства устанавливаются в целях обеспечения безопасности полетов воздушных судов Санкт-Петербургского авиационного узла в соответствии с Воздушным кодексом Российской Федерации и принимаемыми в соответствии с ним нормативными правовыми актами Российской Федерации.

Ограничения использования земельных участков и объектов капитального строительства в области использования воздушного пространства до установления приаэродромных территорий в порядке, предусмотренном Воздушным кодексом Российской Федерации, действуют в границах полос воздушных подходов, границах зон ограничения строительства по высоте и границах расчетной зоны максимального равного уровня шума, сведения о которых размещены на официальных сайтах уполномоченных органов в информационно-телекоммуникационной сети "Интернет" в соответствии с федеральным законом.

До установления приаэродромных территорий в порядке, предусмотренном Воздушным кодексом Российской Федерации, архитектурно-строительное проектирование, строительство, реконструкция объектов капитального строительства, размещение радиотехнических и иных объектов, которые могут угрожать безопасности полетов воздушных судов, оказывать негативное воздействие на здоровье человека и окружающую среду, создавать помехи в работе радиотехнического оборудования, установленного на аэродроме, объектов радиолокации и радионавигации, предназначенных для обеспечения полетов воздушных судов, в границах полос воздушных подходов на аэродромах, санитарно-защитных зон аэродромов должно осуществляться при условии согласования размещения этих объектов в порядке, установленном федеральным законом.

Размещение линий связи и линий электропередачи, сооружений различного назначения вне района аэродрома (вертодрома), если их истинная высота превышает 50 метров, согласовываются с территориальным органом Федерального агентства воздушного транспорта.

63. Территория объекта культурного наследия федерального значения - Екатерининский дворец и парк:

Земельный участок частично расположен в границах территории объекта культурного наследия.

Ограничения использования земельного участка определяются Федеральным законом от 25.06.2002 №73-ФЗ "Об объектах культурного наследия (памятниках истории и культуры) народов Российской Федерации".

64. Территория объекта культурного наследия федерального значения - Водовод Таицкий (система с сооружениями):

Земельный участок частично расположен в границах территории объекта культурного наследия.

Ограничения использования земельного участка определяются Федеральным законом от 25.06.2002 №73-ФЗ "Об объектах культурного наследия (памятниках истории и культуры) народов Российской Федерации".

65. Береговая полоса водного объекта (в соответствии с Приложением №4 к постановлению Правительства Санкт-Петербурга от 21.06.2016 N 524):

Земельный участок частично расположен в границах зоны с особыми условиями использования территории.

Ограничения использования земельного участка определяются ст. 6 Водного кодекса Российской Федерации.

Каждый гражданин вправе иметь доступ к водным объектам общего пользования и бесплатно использовать их для личных и бытовых нужд, если иное не предусмотрено настоящим Кодексом, другими федеральными законами.

6. Информация о границах зон с особыми условиями использования территорий, если земельный участок полностью или частично расположен в границах таких зон:

Наименование зоны с особыми условиями использования территории с указанием объекта, в отношении которого установлена такая зона	Перечень координат характерных точек в системе координат, используемой для ведения Единого государственного реестра недвижимости		
	Обозначение (номер) характерной точки	X	Y
Охранная зона канализационных сетей (78:42:0018124:21/167)	1-8	см.Приложение	см.Приложение
Охранная зона канализационных сетей (78:42:0018124:21/168)	1-4	см.Приложение	см.Приложение
Охранная зона водопроводных сетей	1-3	см.Приложение	см.Приложение

(78:42:0018124:21/169)			
Охранная зона водопроводных сетей (78:42:0018124:21/170)	1-3	см.Приложение	см.Приложение
Охранная зона водопроводных сетей (78:42:0018124:21/171)	1-8	см.Приложение	см.Приложение
Охранная зона канализационных сетей (78:42:0018124:21/172)	1-12	см.Приложение	см.Приложение
Охранная зона канализационных сетей (78:42:0018124:21/173)	1-14	см.Приложение	см.Приложение
Охранная зона канализационных сетей (78:42:0018124:21/174)	1-13	см.Приложение	см.Приложение
Охранная зона канализационных сетей (78:42:0018124:21/175)	1-5	см.Приложение	см.Приложение
Охранная зона водопроводных сетей (78:42:0018124:21/176)	1-24	см.Приложение	см.Приложение
Охранная зона канализационных сетей (78:42:0018124:21/177)	1-52	см.Приложение	см.Приложение
Право прохода и проезда (78:42:0018124:21/178)	1-17	см.Приложение	см.Приложение
Охранная зона канализационных сетей (78:42:0018124:21/179)	1-35	см.Приложение	см.Приложение
Охранная зона канализационных сетей (78:42:0018124:21/180)	1-32	см.Приложение	см.Приложение
Охранная зона канализационных сетей (78:42:0018124:21/181)	1-85	см.Приложение	см.Приложение
Охранная зона водопроводных сетей (78:42:0018124:21/182)	1-25,1-57	см.Приложение	см.Приложение
Водоохранная зона водного объекта (78:42:0018124:21/183)	1-16,1-18,1-24	см.Приложение	см.Приложение
Прибрежная защитная полоса водного объекта (78:42:0018124:21/184)	1-16,1-18,1-24	см.Приложение	см.Приложение
Охранная зона газораспределительной сети (78:42:0018124:21/185)	1-291	см.Приложение	см.Приложение
Охранная зона тепловых сетей (78:42:0018124:21/186)	1-134	см.Приложение	см.Приложение
Охранная зона канализационных сетей (78:42:0018124:21/187)	1-5,1-136	см.Приложение	см.Приложение
Охранная зона водопроводных сетей (78:42:0018124:21/188)	1-4,1-6,1-222	см.Приложение	см.Приложение
Прибрежная защитная полоса водного объекта (78:42:0018124:21/189)	1-259,1-163	см.Приложение	см.Приложение
Водоохранная зона водного объекта (78:42:0018124:21/190)	1-259,1-161	см.Приложение	см.Приложение
Водоохранная зона водного объекта (78:42:0018124:21/191)	1-29,1-37,1-1464	см.Приложение	см.Приложение
Прибрежная защитная полоса водного объекта (78:42:0018124:21/192)	1-29,1-43,1-1671	см.Приложение	см.Приложение
Охранная зона подстанций и других электротехнических сооружений (78:42:0018124:21/193)	1-15	см.Приложение	см.Приложение
Охранная зона подстанций и других электротехнических сооружений (78:42:0018124:21/194)	1-4,1-4	см.Приложение	см.Приложение
Охранная зона подстанций и других электротехнических сооружений (78:42:0018124:21/195)	1-18	см.Приложение	см.Приложение
Охранная зона подстанций и других электротехнических сооружений (78:42:0018124:21/196)	1-7	см.Приложение	см.Приложение
Охранная зона пункта нивелирования III	1-4	см.Приложение	см.Приложение

класса, пункта полигонометрии 2 разряда 8255 (78:42:0018124:21/197)			
Охранная зона пункта нивелирования IV класса, пункта полигонометрии 2 разряда 8263 (78:42:0018124:21/198)	1-4	см.Приложение	см.Приложение
Охранная зона пункта нивелирования III класса, пункта полигонометрии 2 разряда 8256 (78:42:0018124:21/199)	1-4	см.Приложение	см.Приложение
Охранная зона пункта нивелирования III класса, пункта полигонометрии 2 разряда 8258 (78:42:0018124:21/200)	1-4	см.Приложение	см.Приложение
Охранная зона пункта нивелирования III класса, пункта полигонометрии 2 разряда 8257 (78:42:0018124:21/201)	1-4	см.Приложение	см.Приложение
Охранная зона пункта нивелирования IV класса, пункта полигонометрии 1 разряда 8267 (78:42:0018124:21/202)	1-4	см.Приложение	см.Приложение
Охранная зона пункта нивелирования III класса, пункта полигонометрии 1 разряда 8248 (78:42:0018124:21/203)	1-4	см.Приложение	см.Приложение
(78:42:0018124:21/204)	1-9	см.Приложение	см.Приложение
Охранная зона объекта электросетевого хозяйства - КЛ 6кВ ТП41-ТП90, длиной 1150 м (78:42:0018124:21/205)	1-3,1-13,1-68,1-88	см.Приложение	см.Приложение
Охранная зона объекта электросетевого хозяйства - КЛ 6кВ ТП36-РП184, длиной 3,143 км (78:42:0018124:21/206)	1-122,1-64	см.Приложение	см.Приложение
Охранная зона объекта электросетевого хозяйства - КЛ 6кВ ПС185 ф.508/03-РПЗ4 'Б', ф.809/30-РПЗ4 'Б', ф.506/52/ПС185- ТП36 (78:42:0018124:21/207)	1-245,1-92,1-90	см.Приложение	см.Приложение
Охранная зона КЛ 6кВ БРТП232-ТП315 (78:42:0018124:21/208)	1-62	см.Приложение	см.Приложение
Водоохранная зона Виттоловского канала (ИД 1354) (78:42:0018124:21/209)	1-65,1-58	см.Приложение	см.Приложение
Водоохранная зона канала Виттоловская Протока (ИД 1363) (78:42:0018124:21/210)	1-4,1-74,1-97	см.Приложение	см.Приложение
Прибрежная защитная полоса Виттоловского канала (ИД 1354) (78:42:0018124:21/211)	1-65,1-58	см.Приложение	см.Приложение
Прибрежная защитная полоса канала Виттоловская Протока (ИД 1363) (78:42:0018124:21/212)	1-4,1-74,1-97	см.Приложение	см.Приложение
Прибрежная защитная полоса реки Кузьминки (ИД 1332) (78:42:0018124:21/213)	1-4,1-26,1-301	см.Приложение	см.Приложение
Водоохранная зона реки Кузьминки (ИД 1332) (78:42:0018124:21/214)	1-4,1-29,1-288	см.Приложение	см.Приложение
Водоохранная зона ручья без названия (ИД 716) (78:42:0018124:21/215)	1-242	см.Приложение	см.Приложение
Прибрежная защитная полоса ручья без названия (ИД 716) (78:42:0018124:21/216)	1-242	см.Приложение	см.Приложение
Прибрежная защитная полоса канала Виттоловская Протока (ИД 1363) (78:42:0018124:21/217)	1-75	см.Приложение	см.Приложение
Водоохранная зона Виттоловского канала (ИД 1354) (78:42:0018124:21/218)	1-58	см.Приложение	см.Приложение
Территория объекта культурного наследия федерального значения - Александровский парк	1-106	см.Приложение	см.Приложение

(78:42:0018124:21/219)			
Территория объекта культурного наследия федерального значения - Императорский Царскосельский Лицей (78:42:0018124:21/220)	1-4	см.Приложение	см.Приложение
Охранная зона объекта электросетевого хозяйства - КЛ 6кВ ТП36-РП184, длиной 3,143 км (78:42:0018124:21/221)	1-122	см.Приложение	см.Приложение
Охранная зона объекта электросетевого хозяйства - КЛ 6кВ ТП41-ТП90, длиной 1150 м (78:42:0018124:21/222)	1-88	см.Приложение	см.Приложение
Охранная зона объекта электросетевого хозяйства - КЛ 6кВ ПС185 ф.508/03-РП34 "Б", ф.809/30-РП34 "Б", ф.506/52/ПС185-ТП36 (78:42:0018124:21/223)	1-92	см.Приложение	см.Приложение
Охранная зона КЛ 6кВ БРТП232-ТП315 (78:42:0018124:21/224)	1-62	см.Приложение	см.Приложение
Водоохранная зона реки Кузьминки (ИД 1332) (78:42:0018124:21/225)	1-291	см.Приложение	см.Приложение
Полосы воздушных подходов аэродрома Пулковое	-	-	-
Зона ограничения строительства по высоте аэродрома Пушкин	-	-	-
Полосы воздушных подходов аэродрома Пушкин	-	-	-
Территория объекта культурного наследия федерального значения - Екатерининский дворец и парк	-	-	-
Территория объекта культурного наследия федерального значения - Водовод Таицкий (система с сооружениями)	-	-	-
Береговая полоса водного объекта (в соответствии с Приложением №4 к постановлению Правительства Санкт-Петербурга от 21.06.2016 N 524)	-	-	-

7. Информация о границах публичных сервитутов

Информация отсутствует

8. Номер и (или) наименование элемента планировочной структуры, в границах которого расположен земельный участок

-

9. Информация о возможности подключения (технологического присоединения) объектов капитального строительства к сетям инженерно-технического обеспечения (за исключением сетей электроснабжения), определяемая с учетом программ комплексного развития систем коммунальной инфраструктуры поселения, муниципального округа, городского округа (при их наличии), в состав которой входят сведения о максимальной нагрузке в возможных точках подключения (технологического присоединения) к таким сетям, а также сведения об организации, представившей данную информацию

1. ГУП "Водоканал Санкт-Петербурга", технические условия подключения к сетям инженерно-технического обеспечения от 31.03.2021 №ИСХ-04776/48:

Водоснабжение

Подача воды питьевого качества из системы коммунального водоснабжения (максимальная подключаемая нагрузка) общим расходом 4,166 куб.м/час (100,00 куб.м/сут), (с учетом существующего расхода в соответствии с Контрактом холодного водоснабжения от 24.12.2019 №35-102552-Б-ВС, заключенным между ГУП "Водоканал Санкт-Петербурга" и ФГБУК "ГМЗ "Царское село"), а также на нужды пожаротушения (в том числе из резервуаров запаса воды с установкой их на территории земельного участка заказчика в случае необходимости) возможна.

Подключение по существующей схеме в соответствии с контрактом холодного водоснабжения от 24.12.2019 № 35-102552-Б-ВС.

Водоотведение

Сброс бытовых сточных вод (максимальная подключаемая нагрузка) общим объемом 4,166 куб.м/час (100,00 куб.м/сут) (с учетом существующего расхода в соответствии с Контрактом водоотведения от 04.02.2020 №35-102553-Б-ВО, заключенным между ГУП "Водоканал Санкт-Петербурга" и ФГБУК "ГМЗ "Царское село") в сети коммунальной бытовой канализации возможен.

Сброс поверхностных вод с кровли и прилегающей территории и дренажных вод может быть осуществлен заказчиком самостоятельно в соответствии с требованиями законодательства Российской Федерации.

10. Реквизиты нормативных правовых актов субъекта Российской Федерации, муниципальных правовых актов, устанавливающих требования к благоустройству территории

Закон Санкт-Петербурга «О благоустройстве в Санкт-Петербурге» от 25.12.2015 №891-180.

11. Информация о красных линиях:

Обозначение (номер) характерной точки	Перечень координат характерных точек в системе координат, используемой для ведения Единого государственного реестра недвижимости	
	X	Y
-	-	-

Материалы и результаты инженерных изысканий на дату выдачи ГПЗУ отсутствуют (или содержат сведения, отнесенные федеральными законами к категории ограниченного доступа).

Сведения о характерных точках границы земельного участка.

Обозначение (номер) характерной точки	Перечень координат характерных точек в системе координат, используемой для ведения Единого государственного реестра недвижимости	
	X	Y
1	69324.82	118817.38
2	69320.85	118820.2
3	69319.21	118824.29
4	69319.56	118831.78
5	69321.67	118841.83
6	69323.07	118851.65
7	69330.9	118873.52
8	69342.25	118906.73
9	69347.86	118919.12
10	69355.76	118939.47
11	69367.2	118959.4
12	69369.84	118962.16
13	69373.82	118963.91
14	69377.56	118963.09
15	69381.89	118961.45
16	69384.14	118959.26
17	69386.31	118957.84
18	69391.12	118950.93
19	69393.11	118944.26
20	69392.18	118939.7
21	69389.02	118935.03
22	69382.47	118924.74
23	69380.36	118919.71
24	69379.08	118914.8
25	69374.17	118905.91
26	69357.44	118853.06
27	69345.17	118819.03
28	69342.59	118815.75
29	69339.32	118814
1	69758.43	118443.06
2	69754.06	118442.1
3	69750.77	118444.3
4	69749.13	118443.34
5	69738.47	118459.88
6	69739.85	118461.24
7	69739.43	118464.68
8	69741.35	118469.16
9	69741.08	118471.24
10	69783.58	118499.51
11	69792.05	118486.66
12	69791.37	118484.33
13	69795.48	118478.73
14	69797.66	118478.89
15	69803.95	118469.72

Обозначение (номер) характерной точки	Перечень координат характерных точек в системе координат, используемой для ведения Единого государственного реестра недвижимости	
	X	Y
16	69760.34	118441.82
1	69677.92	118389.06
2	69722.89	118419.17
3	69725.76	118426.13
4	69725.08	118428.73
5	69726.17	118431.17
6	69717.02	118445.26
7	69714.7	118445.83
8	69712.09	118447.19
9	69703.89	118447.43
10	69659.74	118417.36
11	69660.43	118415.6
12	69657.69	118413.28
13	69657.96	118407.4
14	69656.87	118406.16
15	69667.53	118390.46
16	69669.44	118391.26
17	69672.18	118389.22
18	69675.74	118389.34
1	70226.21	118293.71
2	70231.7	118295.71
3	70238.78	118298.11
4	70245.88	118298.63
5	70252.69	118297.83
6	70260.06	118294.63
7	70266.21	118288.35
8	70268.75	118282.34
9	70269.81	118273.5
10	70269.95	118265.09
11	70268.48	118257.84
12	70265.8	118251.68
13	70262.73	118247.16
14	70258.32	118242.47
15	70253.9	118239.11
16	70248.42	118235.79
17	70243.6	118234.03
18	70238.38	118232.7
19	70233.7	118232.02
20	70230.35	118231.9
21	70225.01	118232.02
22	70218.86	118232.7
23	70214.17	118233.63
24	70209.89	118235.79
25	70206.55	118238.19
26	70203.33	118241.27
27	70200.66	118244.07

Обозначение (номер) характерной точки	Перечень координат характерных точек в системе координат, используемой для ведения Единого государственного реестра недвижимости	
	X	Y
28	70197.72	118247.8
29	70195.18	118251.28
30	70191.97	118255.04
31	70189.69	118258.76
32	70186.61	118262.53
33	70183.27	118265.49
34	70180.2	118267.61
35	70176.58	118269.89
36	70172.43	118271.37
37	70169.09	118271.49
38	70164.82	118271.09
39	70161.86	118269.73
40	70159.19	118267.73
41	70155.45	118264.01
42	70153.44	118260.53
43	70152.37	118257.16
44	70151.3	118253.28
45	70150.09	118248.88
46	70147.95	118245.79
47	70145.41	118243.15
48	70142.21	118242.31
49	70138.86	118242.75
50	70135.51	118244.19
51	70132.57	118246.88
52	70130.3	118249.56
53	70128.69	118252.64
54	70128.43	118254.92
55	70127.36	118258.76
56	70126.16	118262.01
57	70124.27	118264.25
58	70122	118266.01
59	70119.19	118266.01
60	70112.11	118264.13
61	70107.22	118262.69
62	70104.43	118260.33
63	70102.96	118258.08
64	70103.26	118255.64
65	70324.43	117900.81
66	70327.26	117899.49
67	70329.98	117899.37
68	70331.71	117900.21
69	70340.78	117904.62
70	70343.78	117908.98
71	70346.04	117914.71
72	70347.47	117921.47
73	70347.4	117928.4

Обозначение (номер) характерной точки	Перечень координат характерных точек в системе координат, используемой для ведения Единого государственного реестра недвижимости	
	X	Y
74	70346.49	117935.84
75	70345.29	117946.17
76	70344.61	117956.38
77	70344.46	117963.38
78	70344.91	117966.98
79	70346.72	117972.27
80	70352.44	117981.08
81	70355.37	117984.6
82	70361.62	117992.56
83	70363.73	117995.81
84	70368.24	118002.73
85	70370.72	118003.73
86	70375.46	118004.37
87	70381.04	118004.53
88	70393.3	118004.37
89	70397.66	118004.64
90	70402.7	118005.05
91	70409.1	118005.97
92	70415.05	118007.34
93	70421.37	118009.3
94	70425.13	118010.58
95	70429.12	118012.82
96	70434.32	118016.66
97	70439.05	118021.39
98	70443.11	118027.35
99	70446.43	118035.08
100	70451.62	118046.44
101	70455.08	118054.29
102	70460.73	118063.62
103	70464.04	118069.62
104	70467.35	118073.54
105	70471.27	118077.23
106	70484.06	118086.31
107	70489.03	118090.8
108	70494.09	118098.32
109	70499.02	118106.49
110	70504.49	118116.94
111	70508.19	118124.42
112	70512.44	118133.43
113	70515.31	118139.99
114	70517.29	118145.44
115	70518.8	118150.4
116	70520.3	118156.57
117	70521.13	118162.05
118	70521.47	118168.62
119	70521.67	118178.54

Обозначение (номер) характерной точки	Перечень координат характерных точек в системе координат, используемой для ведения Единого государственного реестра недвижимости	
	X	Y
120	70520.78	118185.19
121	70519	118191.39
122	70516	118199.08
123	70511.82	118206.49
124	70506.82	118213.73
125	70502.51	118219.21
126	70497.31	118224.62
127	70488.62	118233.59
128	70482.72	118239.47
129	70477.94	118244.19
130	70469.93	118248.96
131	70463.7	118252.6
132	70459.66	118255.48
133	70456.72	118258.48
134	70454.87	118263.21
135	70454.25	118266.49
136	70454.11	118270.05
137	70454.87	118274.18
138	70456.72	118278.46
139	70458.98	118281.74
140	70463.01	118285.26
141	70468.55	118288.19
142	70479.03	118291.87
143	70490.12	118294.35
144	70501.21	118296.19
145	70507.16	118296.87
146	70519.76	118298.79
147	70529.41	118298.99
148	70537.9	118298.51
149	70546.11	118298.99
150	70555.22	118298.67
151	70573.76	118296.47
152	70573.63	118294.75
153	70556.04	118296.67
154	70549.81	118296.67
155	70543.17	118295.79
156	70536.26	118291.95
157	70527.5	118286.91
158	70515.65	118276.54
159	70513.26	118273.74
160	70511.82	118270.73
161	70510.93	118267.45
162	70511.14	118263.97
163	70512.44	118260.97
164	70515.59	118256.24
165	70519	118252.48

Обозначение (номер) характерной точки	Перечень координат характерных точек в системе координат, используемой для ведения Единого государственного реестра недвижимости	
	X	Y
166	70529.14	118241.87
167	70532.63	118237.15
168	70538.04	118228.58
169	70544.54	118216.33
170	70547	118210.17
171	70548.57	118203.12
172	70547.82	118186.63
173	70546.79	118177.98
174	70545.08	118168.98
175	70542.28	118160.41
176	70539.48	118151.64
177	70535.16	118142.12
178	70532.08	118136.71
179	70527.77	118129.95
180	70521.81	118121.06
181	70512.51	118108.81
182	70502.37	118094.08
183	70494.36	118082.95
184	70490.38	118076.99
185	70481.04	118056.77
186	70477.66	118048.49
187	70476.01	118043.76
188	70474.35	118031.23
189	70473.75	118025.15
190	70471.19	118014.38
191	70469	118007.09
192	70465.77	117999.57
193	70465.62	117993.92
194	70460.13	117977.83
195	70456.21	117967.67
196	70451.77	117961.42
197	70445.38	117953.97
198	70440.41	117949.33
199	70437.02	117946.97
200	70431.76	117944.73
201	70423.85	117940.97
202	70416.25	117937.64
203	70409.18	117933.44
204	70398.34	117925.67
205	70392.78	117920.55
206	70387.8	117915.39
207	70384.71	117908.54
208	70377.43	117901.9
209	70374.63	117895.57
210	70373.21	117886.84
211	70371.03	117881.8

Обозначение (номер) характерной точки	Перечень координат характерных точек в системе координат, используемой для ведения Единого государственного реестра недвижимости	
	X	Y
212	70369.07	117878.64
213	70367.49	117877.4
214	70365.69	117877.16
215	70364.33	117878.72
216	70364.11	117881.36
217	70364.11	117894.93
218	70363.73	117898.01
219	70362.59	117900.17
220	70360.64	117901.18
221	70357.93	117901.82
222	70347.77	117901.78
223	70342.51	117901.22
224	70333.94	117896.65
225	70331.79	117894.37
226	70331.26	117890.85
227	70332.77	117886.76
228	70338.36	117877.8
229	70338.28	117875
230	69979.58	117652.11
231	69975.52	117653.79
232	69740.32	118031.47
233	69669.28	117988.28
234	69667.34	117988.04
235	69665.95	117988.92
236	69665.41	117990.88
237	69666.04	117992.68
238	70104.96	118266.05
239	70109.69	118268.29
240	70115.18	118270.01
241	70119.86	118270.81
242	70123.47	118272.01
243	70125.89	118274.58
244	70127.89	118278.18
245	70130.43	118283.14
246	70134.58	118287.83
247	70142.21	118296.51
248	70146.35	118299.6
249	70151.57	118302.4
250	70156.38	118303.32
251	70162	118302.64
252	70167.89	118301.04
253	70175.64	118298.35
254	70183.14	118295.43
255	70189.15	118293.03
256	70196.78	118291.43
257	70204.41	118290.75

Обозначение (номер) характерной точки	Перечень координат характерных точек в системе координат, используемой для ведения Единого государственного реестра недвижимости	
	X	Y
258	70212.3	118290.75
259	70219.53	118291.83
1	70882.6	117350.7
2	70930.79	117314.5
3	70948.51	117296.8
4	70972.8	117251
5	70992.7	117219.5
6	70988.88	117161.58
7	70952.39	117042.03
8	70830	116958.8
9	70945.3	116821.59
10	70945.09	116820.8
11	70942.65	116818.72
12	70941.04	116817.88
13	70939.19	116818.08
14	70936.27	116818.08
15	70932.56	116817.96
16	70928.57	116817.88
17	70926.96	116818.36
18	70925.41	116819.16
19	70923.68	116819.84
20	70922.25	116819.96
21	70920.69	116820.08
22	70919.38	116819.84
23	70918.07	116819.16
24	70916.16	116818.32
25	70914.19	116818.24
26	70909.08	116818.03
27	70908.23	116826.77
28	70902.73	116834.65
29	70894.87	116838.45
30	70886.99	116837.53
31	70878.87	116833.93
32	70873.14	116827.73
33	70867.65	116822.72
34	70862.4	116819.6
35	70853.81	116818.44
36	70849.52	116814.84
37	70846.18	116810.55
38	70842.84	116802.43
39	70839.49	116793.38
40	70837.58	116786.22
41	70834.01	116780.25
42	70829.47	116777.13
43	70824.93	116777.13
44	70817.54	116779.29

Обозначение (номер) характерной точки	Перечень координат характерных точек в системе координат, используемой для ведения Единого государственного реестра недвижимости	
	X	Y
45	70812.52	116782.85
46	70809.42	116789.78
47	70808.95	116795.02
48	70808.95	116802.43
49	70809.19	116808.87
50	70808.23	116813.88
51	70805.13	116819.16
52	70799.64	116825.8
53	70794.63	116832.97
54	70789.14	116840.62
55	70785.32	116848.5
56	70780.31	116854.23
57	70774.58	116853.99
58	70767.9	116850.62
59	70764.08	116846.34
60	70760.26	116842.78
61	70754.54	116837.05
62	70750.72	116831.57
63	70745.46	116827.73
64	70739.03	116824.64
65	70732.1	116823.2
66	70723.52	116823.2
67	70715.87	116824.88
68	70708.23	116827.97
69	70701.56	116833.21
70	70702.03	116839.42
71	70704.89	116848.5
72	70708.96	116858.99
73	70712.3	116866.16
74	70714.92	116876.4
75	70716.59	116882.85
76	70716.59	116888.33
77	70715.87	116897.66
78	70695.59	116932.73
79	70692.48	116937.97
80	70689.15	116939.41
81	70683.9	116937.05
82	70676.02	116933.69
83	70669.1	116932.49
84	70664.33	116933.21
85	70658.84	116939.17
86	70656.46	116943.73
87	70654.53	116950.15
88	70654.3	116954.22
89	70655.49	116956.14
90	70658.13	116957.54

Обозначение (номер) характерной точки	Перечень координат характерных точек в системе координат, используемой для ведения Единого государственного реестра недвижимости	
	X	Y
91	70668.86	116958.26
92	70683.42	116963.27
93	70689.62	116969.23
94	70693.92	116979.28
95	70697.98	116988.81
96	70698.46	116995.49
97	70695.59	117003.38
98	70691.05	117008.86
99	70686.28	117013.87
100	70680.79	117017.47
101	70671.49	117021.03
102	70662.66	117023.91
103	70652.15	117027.72
104	70642.85	117030.6
105	70635.45	117035.12
106	70626.62	117041.33
107	70615.64	117046.33
108	70607.53	117048.25
109	70590.11	117049.21
110	70575.78	117049.45
111	70567.91	117051.09
112	70547.15	117053.02
113	70537.85	117052.06
114	70531.4	117049.69
115	70525.91	117046.09
116	70520.42	117042.53
117	70517.79	117040.13
118	70517.08	117037.28
119	70516.17	117036.95
120	70507.77	117033.92
121	70496.31	117040.85
122	70485.34	117047.29
123	70473.41	117052.78
124	70452.41	117059.22
125	70444.3	117060.42
126	70430.22	117058.98
127	70417.81	117057.06
128	70406.59	117056.14
129	70400.14	117058.98
130	70397.04	117063.5
131	70395.61	117068.75
132	70396.56	117074.95
133	70397.52	117080.96
134	70401.1	117090.24
135	70402.05	117093.81
136	70400.38	117095.25

Обозначение (номер) характерной точки	Перечень координат характерных точек в системе координат, используемой для ведения Единого государственного реестра недвижимости	
	X	Y
137	70398.71	117094.53
138	70397.04	117092.65
139	70394.66	117092.17
140	70392.51	117093.13
141	70390.36	117091.93
142	70388.45	117088.32
143	70386.3	117075.91
144	70385.35	117068.75
145	70383.2	117063.74
146	70379.62	117058.5
147	70371.98	117048.73
148	70369.6	117043.93
149	70366.97	117037.28
150	70364.83	117029.88
151	70360.76	117024.39
152	70357.43	117020.55
153	70341.2	117011.75
154	70328.31	117005.78
155	70319.24	117000.06
156	70300.39	116989.53
157	70295.61	116988.81
158	70291.8	116990.25
159	70283.2	116993.85
160	70271.76	116995.97
161	70264.59	116997.41
162	70256	116997.41
163	70242.39	116995.01
164	70234.76	116991.21
165	70224.5	116986.21
166	70216.86	116979.52
167	70208.99	116972.36
168	70202.78	116966.15
169	70197.77	116958.26
170	70192.76	116953.74
171	70184.17	116949.22
172	70177.72	116946.34
173	70169.61	116940.61
174	70164.12	116937.97
175	70157.2	116936.81
176	70151.72	116936.57
177	70147.41	116936.81
178	70141.69	116939.41
179	70138.83	116939.17
180	70137.39	116935.13
181	70133.33	116931.56
182	70126.9	116929.4

Обозначение (номер) характерной точки	Перечень координат характерных точек в системе координат, используемой для ведения Единого государственного реестра недвижимости	
	X	Y
183	70117.35	116927.48
184	70109.94	116925.12
185	70105.41	116924.16
186	70102.55	116924.16
187	70101.36	116926.76
188	70102.31	116929.4
189	70103.27	116931.56
190	70103.03	116934.41
191	70099.93	116935.85
192	70096.82	116933.69
193	70092.05	116929.88
194	70086.56	116927.24
195	70082.98	116925.12
196	70078.21	116924.16
197	70072.49	116922.48
198	70065.08	116920.56
199	70059.6	116918.92
200	70053.63	116916.51
201	70052.59	116915.93
202	70037.85	116919.84
203	70029.64	116920.94
204	70025.89	116920.94
205	70016.13	116919.66
206	70009.55	116920.76
207	70000.15	116925.05
208	69965.42	116944.31
209	69954.39	116952.56
210	69952.04	116956.72
211	69944.14	116965.52
212	69935.95	116979.53
213	69929.6	116990
214	69924.54	117003.04
215	69915.52	117020.66
216	69907.85	117032.57
217	69896.05	117046.85
218	69875.88	117068.2
219	69867.03	117080.11
220	69811.24	117180.27
221	69791.51	117204.22
222	69777.11	117220.47
223	69766.43	117235.5
224	69731.31	117300.12
225	69726.6	117307
226	69716.1	117317.68
227	69688.04	117339.04
228	69682.97	117340.31

Обозначение (номер) характерной точки	Перечень координат характерных точек в системе координат, используемой для ведения Единого государственного реестра недвижимости	
	X	Y
229	69677.32	117344.31
230	69676.86	117345.09
231	69676.65	117346.51
232	69676.87	117351.31
233	69674.93	117356.23
234	69664.57	117364.22
235	69640.77	117377.39
236	69635.06	117381.61
237	69629.09	117388.1
238	69623.3	117396.8
239	69607	117410.75
240	69599.51	117415.11
241	69591.53	117415.87
242	69585.08	117413.31
243	69580.05	117409.61
244	69567.15	117397.47
245	69561.74	117393.48
246	69551.96	117391.01
247	69541.53	117391.01
248	69533.2	117392.4
249	69505.66	117402.4
250	69501.2	117406.38
251	69444.61	117456.44
252	69442.8	117454.76
253	69441.42	117454.3
254	69439.7	117454.81
255	69431.92	117461.46
256	69430.57	117463.76
257	69429.68	117468.69
258	69159.61	117691.94
259	69154.06	117686.99
260	69105.07	117731.32
261	69102.82	117739.12
262	69099.15	117746.7
263	69086.17	117785.63
264	69080.16	117805.13
265	69078.59	117807.61
266	69075.96	117810.83
267	69073.34	117824.11
268	69071.69	117827.86
269	69066.68	117844.13
270	69062.55	117852.39
271	69059.39	117860.78
272	69057.19	117870.14
273	69056.74	117873.88
274	69057.32	117877.56

Обозначение (номер) характерной точки	Перечень координат характерных точек в системе координат, используемой для ведения Единого государственного реестра недвижимости	
	X	Y
275	69058.55	117879.5
276	69060.55	117881.37
277	69063.33	117881.62
278	69065.99	117880.87
279	69070.86	117877.18
280	69078.34	117872.83
281	69085.48	117870.86
282	69093.38	117869.67
283	69100.5	117870.86
284	69112.09	117876.52
285	69119.86	117883.37
286	69135.67	117896.28
287	69138.17	117901.81
288	69141.07	117905.34
289	69145.55	117907.74
290	69153.05	117909.45
291	69161.48	117917.88
292	69167.68	117921.96
293	69173.73	117924.2
294	69180.19	117923.54
295	69193.36	117917.75
296	69196.06	117913.33
297	69198.7	117905.76
298	69201.8	117899.4
299	69204.82	117895.49
300	69210.81	117890.61
301	69215.3	117887.29
302	69216.11	117885.47
303	69226.6	117875.3
304	69252.43	117853.69
305	69255.52	117848.68
306	69263.44	117841.2
307	69275.32	117833.94
308	69287.64	117827.79
309	69304.76	117821.04
310	69323.71	117836.8
311	69340.43	117849.34
312	69352.09	117859.46
313	69361.77	117870.23
314	69369.03	117875.73
315	69373.87	117877.93
316	69408.94	117886.44
317	69429.61	117890.42
318	69445.12	117890.61
319	69456.85	117887.24
320	69463.21	117883.06

Обозначение (номер) характерной точки	Перечень координат характерных точек в системе координат, используемой для ведения Единого государственного реестра недвижимости	
	X	Y
321	69471.36	117878.89
322	69492.83	117870.94
323	69514.9	117864.77
324	69530.31	117855.93
325	69535.58	117850.76
326	69536.72	117847.48
327	69536.77	117843.75
328	69534.98	117836.45
329	69532.98	117832.21
330	69535.35	117831.27
331	69545.02	117853.39
332	69557.4	117886.49
333	69558.73	117896.2
334	69556.74	117904.37
335	69557.68	117907.22
336	69560.6	117909.46
337	69567.82	117911.75
338	69572.69	117912.95
339	69575.84	117912.44
340	69578.76	117909.51
341	69580.08	117906.14
342	69580.77	117902.13
343	69580.02	117892.98
344	69576.16	117875.84
345	69570.61	117860.51
346	69565.2	117848.14
347	69548.32	117816.31
348	69534.92	117784.48
349	69523.58	117760.9
350	69521.13	117750.34
351	69520.87	117741.06
352	69517.39	117721.47
353	69508.76	117690.16
354	69505.79	117676.5
355	69506.26	117668.4
356	69508.51	117667.56
357	69612.77	117925.46
358	69613.51	117932.44
359	69614.25	117934.23
360	69615.89	117936.6
361	69613.56	117941.95
362	69606.45	117943.96
363	69597.68	117949.61
364	69592.48	117951.84
365	69585.79	117952.13
366	69581.04	117949.68

Обозначение (номер) характерной точки	Перечень координат характерных точек в системе координат, используемой для ведения Единого государственного реестра недвижимости	
	X	Y
367	69577.17	117945
368	69575.34	117936.33
369	69575.51	117928.67
370	69576.93	117919.01
371	69575.9	117916.5
372	69573.72	117915.19
373	69567.65	117914.21
374	69563.75	117913.12
375	69560.37	117911.29
376	69556.82	117911.4
377	69553.65	117913.86
378	69550.56	117920.59
379	69545.7	117928.87
380	69544.27	117933.72
381	69546.7	117941.56
382	69547.14	117946.97
383	69544.47	117955.58
384	69544.82	117964.41
385	69550.93	117975.97
386	69558.75	117988.89
387	69568.95	117988.21
388	69579.14	117985.15
389	69583.9	117985.83
390	69588.32	117989.91
391	69592.06	118000.79
392	69589.73	118009.79
393	69585.57	118023.76
394	69579.33	118037.43
395	69574.57	118043.37
396	69568.33	118047.83
397	69563.58	118049.91
398	69558.52	118050.21
399	69554.96	118049.32
400	69552.28	118046.94
401	69552.28	118042.48
402	69552.58	118036.54
403	69554.66	118027.32
404	69555.85	118018.71
405	69554.07	118012.76
406	69548.72	118009.49
407	69536.83	118006.22
408	69528.8	118002.06
409	69508.49	117982.47
410	69499.04	117977.22
411	69489.86	117974.34
412	69481.86	117974.98

Обозначение (номер) характерной точки	Перечень координат характерных точек в системе координат, используемой для ведения Единого государственного реестра недвижимости	
	X	Y
413	69463.9	117983.71
414	69459.16	117984.46
415	69452.93	117983.46
416	69448.19	117981.22
417	69436.96	117970.24
418	69423.74	117959.27
419	69411.02	117948.04
420	69387.07	117932.83
421	69378.59	117929.84
422	69370.61	117928.34
423	69360.38	117923.6
424	69354.65	117918.36
425	69348.66	117910.38
426	69341.43	117902.9
427	69327.71	117896.17
428	69311.74	117884.94
429	69307.5	117881.45
430	69304.26	117875.71
431	69299.02	117866.49
432	69290.54	117855.76
433	69284.55	117853.01
434	69268.08	117852.38
435	69260.61	117855.26
436	69255.54	117858.1
437	69241.02	117871.61
438	69231.63	117881.33
439	69221.72	117891.09
440	69219.4	117890.85
441	69211.34	117899.24
442	69207.72	117903.92
443	69206.07	117908.15
444	69205.8	117912.2
445	69207.2	117926.2
446	69201.4	117939.4
447	69191	117947.2
448	69185.21	117943.01
449	69184.68	117933.58
450	69181.01	117931.49
451	69173.68	117931.75
452	69166.08	117930.18
453	69163.2	117931.75
454	69162.42	117938.03
455	69159.27	117940.39
456	69154.4	117941.87
457	69149.48	117939.95
458	69142.49	117936.03

Обозначение (номер) характерной точки	Перечень координат характерных точек в системе координат, используемой для ведения Единого государственного реестра недвижимости	
	X	Y
459	69140.41	117936.18
460	69138.56	117938.26
461	69138.87	117940.87
462	69142.95	117948.02
463	69144.18	117949.64
464	69147.71	117950.33
465	69152.79	117948.48
466	69157.08	117947.6
467	69164.04	117948.02
468	69179.87	117948.23
469	69182.99	117948.84
470	69182.82	117954.98
471	69176.92	117963.21
472	69174.67	117970.74
473	69178.3	117979.2
474	69188.37	117991.7
475	69194.2	118001.82
476	69224.87	118037.7
477	69233.72	118042.01
478	69242.63	118042.77
479	69250.6	118043.91
480	69257.04	118049.59
481	69259.1	118055.52
482	69258.69	118060.55
483	69258.5	118066.91
484	69260.5	118073.24
485	69262.43	118077.84
486	69267.43	118084.37
487	69268.71	118086.9
488	69271.56	118089.08
489	69277.99	118094.96
490	69286.95	118104.65
491	69296.75	118114.34
492	69306.13	118123.1
493	69314.39	118131.39
494	69323.16	118139.55
495	69335.5	118152.08
496	69338.25	118155.33
497	69338.86	118158.41
498	69337.54	118159.13
499	69335.4	118159.13
500	69332.95	118157.61
501	69326.42	118150.96
502	69314.39	118137.59
503	69303.38	118125.78
504	69292.77	118115.9

Обозначение (номер) характерной точки	Перечень координат характерных точек в системе координат, используемой для ведения Единого государственного реестра недвижимости	
	X	Y
505	69280.84	118104.17
506	69274.92	118096.4
507	69269.62	118091.6
508	69267.59	118088.71
509	69260.94	118087.52
510	69258.86	118088.52
511	69253.21	118095.76
512	69253.11	118101.81
513	69261.84	118125.01
514	69267.19	118135.53
515	69278.84	118148.37
516	69290.89	118158.83
517	69307.56	118177.68
518	69318.66	118192.46
519	69333.84	118211.5
520	69333.44	118212.19
521	69342.93	118221.63
522	69344.43	118222.73
523	69348.48	118228.23
524	69352.38	118231.63
525	69362.28	118239.02
526	69372.42	118248.12
527	69379.17	118254.71
528	69394.31	118270.71
529	69398.91	118276.5
530	69401.51	118282.4
531	69402.31	118287.8
532	69401.01	118303.19
533	69401.41	118313.58
534	69401.01	118323.98
535	69399.86	118334.1
536	69398.98	118347.36
537	69396.57	118360.83
538	69397.23	118372.66
539	69399.09	118377.7
540	69403.47	118380.88
541	69409.06	118382.31
542	69415.19	118381.54
543	69433.93	118373.87
544	69441.49	118369.05
545	69464.17	118360.28
546	69472.71	118358.75
547	69482.13	118357.87
548	69490.13	118358.78
549	69497.47	118360.39
550	69506.68	118364.01

Обозначение (номер) характерной точки	Перечень координат характерных точек в системе координат, используемой для ведения Единого государственного реестра недвижимости	
	X	Y
551	69513.25	118368.06
552	69526.29	118377.81
553	69543.93	118389.54
554	69553.57	118398.74
555	69558.39	118405.53
556	69560.69	118412.76
557	69561.13	118420.21
558	69559.92	118427.77
559	69554.22	118443.66
560	69551.6	118449.03
561	69550.06	118455.05
562	69541.63	118466.78
563	69538.23	118468.86
564	69525.96	118468.64
565	69519.28	118464.58
566	69515.99	118464.37
567	69513.8	118465.9
568	69510.62	118470.5
569	69504.59	118472.47
570	69500.65	118476.42
571	69497.58	118477.95
572	69494.52	118483.65
573	69490.68	118489.13
574	69489.26	118493.29
575	69487.5	118498.44
576	69487.89	118506.09
577	69485.86	118511.15
578	69485.31	118513.78
579	69486.63	118516.08
580	69492.86	118519.23
581	69494.55	118521.33
582	69497.79	118529.17
583	69491.08	118539.67
584	69488.09	118545.41
585	69487.6	118550.74
586	69488.33	118555.27
587	69490.92	118559.31
588	69493.58	118561.49
589	69497.61	118563.34
590	69724.15	118704.31
591	69723.21	118706.36
592	69730.8	118711.52
593	69733.63	118714.68
594	69736.2	118722.47
595	69746.41	118706.08
596	69903.75	118453.62

Обозначение (номер) характерной точки	Перечень координат характерных точек в системе координат, используемой для ведения Единого государственного реестра недвижимости	
	X	Y
597	69906.7	118455.54
598	69749.59	118707.84
599	69587.97	118970.62
600	69540.06	119046.81
601	69513.48	119089.47
602	69511.15	119090.17
603	69507.65	119087.13
604	69499.71	119077.34
605	69473.59	119057.74
606	69453.99	119038.85
607	69428.56	119020.19
608	69405.94	118998.5
609	69403.14	118992.67
610	69404.54	118985.2
611	69409.1	118978.59
612	69410.03	118976.58
613	69411.3	118969.57
614	69415.03	118968.17
615	69420.17	118968.87
616	69433.92	118978.44
617	69457.25	118997.1
618	69523.2	119043.18
619	69528.91	119044.48
620	69536.17	119043.96
621	69735.67	118723.35
622	69732.97	118715
623	69730.43	118712.08
624	69722.72	118707.17
625	69721.38	118709.59
626	69490.04	118566.25
627	69478.98	118564.32
628	69471.28	118560.91
629	69465.14	118557.66
630	69456.68	118555.34
631	69448.33	118553.95
632	69419.36	118554.07
633	69410.09	118552.79
634	69400.82	118550.13
635	69364.2	118543.87
636	69355.46	118541.84
637	69348.31	118541.84
638	69339.34	118540.28
639	69328.03	118540.15
640	69318.27	118538.2
641	69306.96	118538.46
642	69299.68	118537.29

Обозначение (номер) характерной точки	Перечень координат характерных точек в системе координат, используемой для ведения Единого государственного реестра недвижимости	
	X	Y
643	69292.4	118534.82
644	69292.4	118533.39
645	69277.84	118530.48
646	69275.15	118553.07
647	69279.59	118554.6
648	69281.14	118556.97
649	69282.27	118580.85
650	69286.21	118602.46
651	69292.2	118622.61
652	69300.8	118644.6
653	69312.05	118660.96
654	69321.04	118673.67
655	69327.45	118685.66
656	69345.85	118723.7
657	69349.15	118736
658	69349.98	118743.24
659	69350.5	118763.81
660	69350.19	118770.21
661	69348.22	118780
662	69344.19	118790.99
663	69337.99	118798.44
664	69322.9	118802.36
665	69319.39	118800.61
666	69317.11	118797.3
667	69317.63	118791.92
668	69319.8	118784.07
669	69320.52	118778.38
670	69321.04	118772.28
671	69320.32	118763.5
672	69318.46	118752.02
673	69313.91	118738.69
674	69308.53	118727.53
675	69291.68	118703.24
676	69285.07	118695.69
677	69276.18	118681.53
678	69263.88	118656
679	69255.71	118640.39
680	69250.03	118624.06
681	69244.24	118599.97
682	69243.52	118592.12
683	69244.24	118583.75
684	69246.31	118572.69
685	69249.72	118563.49
686	69254.89	118553.87
687	69256.95	118551.7
688	69259.02	118550.88

Обозначение (номер) характерной точки	Перечень координат характерных точек в системе координат, используемой для ведения Единого государственного реестра недвижимости	
	X	Y
689	69260.69	118550.71
690	69264.69	118527.58
691	69247.41	118524.42
692	69247.02	118525.33
693	69239.74	118524.81
694	69234.28	118521.95
695	69225.3	118513.49
696	69219.71	118509.07
697	69209.31	118497.89
698	69205.54	118493.6
699	69178.75	118452.27
700	69171.34	118442.76
701	69162.33	118433.84
702	69148.19	118415.51
703	69142.46	118411.11
704	69137.88	118406.43
705	69124.7	118389.53
706	69115.15	118375.88
707	69110.09	118369.48
708	69104.36	118359.74
709	69099.49	118353.82
710	69091.57	118344.46
711	69085.84	118336.53
712	69081.16	118328.99
713	69077.53	118321.16
714	69066.55	118301.01
715	69057.38	118290.51
716	69043.44	118278.47
717	69037.42	118272.08
718	69035.24	118267.49
719	69034.94	118261.28
720	69038.57	118254.31
721	69043.34	118250.68
722	69047.83	118249.63
723	69052.7	118252.31
724	69068.36	118270.92
725	69073.52	118274.94
726	69079.92	118275.99
727	69085.55	118274.84
728	69089.37	118270.74
729	69089.27	118260.52
730	69088.41	118257.75
731	69086.41	118256.32
732	69082.11	118255.08
733	69078.48	118250.68
734	69075.52	118248.87

Обозначение (номер) характерной точки	Перечень координат характерных точек в системе координат, используемой для ведения Единого государственного реестра недвижимости	
	X	Y
735	69068.36	118243.05
736	69059.58	118237.79
737	69038.66	118223.47
738	69034.08	118220.13
739	69030.45	118215.64
740	69028.16	118208.67
741	69026.53	118198.74
742	69025.39	118179.83
743	69022.62	118158.92
744	69022.43	118152.52
745	69020.71	118143.64
746	69017.37	118129.5
747	69012.95	118115.56
748	69011.92	118107.92
749	69012.5	118098.76
750	69016.32	118088.44
751	69021.57	118078.51
752	69030.45	118069.63
753	69041.24	118061.7
754	69046.87	118058.84
755	69052.13	118058.17
756	69054.71	118058.55
757	69061.82	118066.55
758	69065.97	118071.01
759	69071.66	118080.85
760	69075.82	118084.7
761	69081.97	118085.62
762	69086.73	118082.7
763	69091.04	118077.01
764	69091.27	118074.79
765	69090.43	118071.31
766	69091.48	118068.04
767	69087.63	118063.66
768	69085.53	118063.82
769	69077.25	118052.64
770	69073.66	118045.26
771	69073.66	118041.25
772	69075.56	118036.4
773	69081.68	118029.55
774	69093.8	118020.8
775	69119.54	117994.22
776	69134.4	117983.8
777	69148.56	117974.36
778	69151.22	117969.53
779	69151.4	117963.55
780	69146.11	117960.47

Обозначение (номер) характерной точки	Перечень координат характерных точек в системе координат, используемой для ведения Единого государственного реестра недвижимости	
	X	Y
781	69140.62	117954.14
782	69139.18	117952.73
783	69133.45	117952.48
784	69126.81	117947.11
785	69119.39	117936.84
786	69114.02	117933.84
787	69104.86	117935.26
788	69083.87	117944.22
789	69074.93	117948.04
790	69065.17	117954.63
791	69057.29	117961.86
792	69051.84	117966.01
793	69046.63	117968.53
794	69041.51	117969.67
795	69036.35	117968.7
796	69032.54	117966.48
797	69028.88	117961.24
798	69027.93	117955.52
799	69030.17	117948.69
800	69046.05	117910.87
801	69053.69	117895.44
802	69054.38	117891.53
803	69052.32	117877.57
804	69052.54	117873.52
805	69056.8	117859.9
806	69061.87	117848.6
807	69066.61	117831.76
808	69069.14	117824.35
809	69075	117810.19
810	69075.98	117806.55
811	69078.47	117799.04
812	69079.76	117791.53
813	69100.78	117728.17
814	69150.71	117683.7
815	69145.07	117678.14
816	69421.26	117448.47
817	69423.71	117448.78
818	69427.55	117452.98
819	69437.05	117448.23
820	69439.6	117446.2
821	69440.56	117443.77
822	69439.61	117435.61
823	69439.71	117433.52
824	69478.8	117402.02
825	69488.58	117402.68
826	69490	117401.64

Обозначение (номер) характерной точки	Перечень координат характерных точек в системе координат, используемой для ведения Единого государственного реестра недвижимости	
	X	Y
827	69491.99	117401.55
828	69496.36	117396.8
829	69494.37	117393.86
830	69494.84	117390.54
831	69512.49	117379.44
832	69522.45	117374.03
833	69527.48	117369.76
834	69553.67	117327.54
835	69561.64	117319.95
836	69566.2	117317.1
837	69572.94	117316.34
838	69579.2	117317.39
839	69583.85	117320.52
840	69586.31	117325.45
841	69588.97	117340.63
842	69591.44	117346.99
843	69596.47	117353.37
844	69603.4	117358.85
845	69609.94	117361.79
846	69616.11	117362.17
847	69625.89	117360.37
848	69635.85	117357.62
849	69651.03	117352.21
850	69658.6	117348.8
851	69671.6	117339.8
852	69674.33	117339.8
853	69714.34	117308.95
854	69720.14	117303.28
855	69726.18	117296.42
856	69730.36	117289.57
857	69759.26	117235.96
858	69771.67	117218.32
859	69789.43	117198.36
860	69805.45	117177.24
861	69823.44	117146.13
862	69862.55	117075.46
863	69869.63	117065.48
864	69895.52	117037.86
865	69904.54	117027.3
866	69911.19	117016.04
867	69916.41	117003.86
868	69920.82	116988.88
869	69925.23	116980.07
870	69938.69	116962.08
871	69947.05	116955.35
872	69954.01	116952.1

Обозначение (номер) характерной точки	Перечень координат характерных точек в системе координат, используемой для ведения Единого государственного реестра недвижимости	
	X	Y
873	69966.66	116942.12
874	69999.62	116923.9
875	70012.96	116918.09
876	70026.44	116919.3
877	70036.39	116918.57
878	70050.69	116914.87
879	70049.33	116914.11
880	70044.32	116909.11
881	70040.26	116906.03
882	70035.49	116902.9
883	70031.92	116897.9
884	70027.37	116894.3
885	70022.84	116889.05
886	70019.03	116883.81
887	70016.87	116880.49
888	70013.06	116875.68
889	70008.29	116871.16
890	70004.48	116865.23
891	69836	117000
892	69675.65	117122.17
893	69663	117141
894	69618	117220
895	69616.94	117222.2
896	69615.76	117224.35
897	69614.46	117226.43
898	69613.05	117228.43
899	69611.53	117230.34
900	69609.9	117232.17
901	69608.17	117233.9
902	69606.34	117235.53
903	69604.42	117237.06
904	69602.43	117238.47
905	69600.35	117239.77
906	69598.2	117240.95
907	69596	117242.01
908	69422.77	117349.11
909	69419.61	117351.67
910	69410	117357.01
911	69398	117371.01
912	69389.8	117358.31
913	69378.36	117359.34
914	69370	117361.01
915	69352.53	117372.22
916	69322.53	117383.27
917	69281.11	117390.44
918	69276.89	117392.21

Обозначение (номер) характерной точки	Перечень координат характерных точек в системе координат, используемой для ведения Единого государственного реестра недвижимости	
	X	Y
919	69272.75	117394.12
920	69268.67	117396.18
921	69264.66	117398.38
922	69260.74	117400.71
923	69256.89	117403.18
924	69253.14	117405.79
925	69249.48	117408.52
926	69203.5	117454.44
927	69199.86	117457.49
928	69196.13	117460.43
929	69192.31	117463.26
930	69188.41	117465.97
931	69184.43	117468.56
932	69180.38	117471.03
933	69176.25	117473.38
934	69172.05	117475.6
935	69167.79	117477.7
936	69163.46	117479.66
937	69159.08	117481.49
938	69154.65	117483.19
939	69150.16	117484.76
940	69145.64	117486.19
941	69129.65	117492.69
942	69127.07	117494.72
943	69124.59	117496.88
944	69122.21	117499.14
945	69119.94	117501.51
946	69117.78	117503.99
947	69115.73	117506.55
948	69113.8	117509.21
949	69111.99	117511.95
950	69110.31	117514.77
951	69108.76	117517.67
952	69107.34	117520.63
953	69106.06	117523.65
954	69104.91	117526.73
955	69103.91	117529.86
956	69103.05	117533.03
957	69102.33	117536.23
958	69101.76	117539.47
959	69101.34	117542.72
960	69101.07	117546
961	69101.06	117549.48
962	69100.91	117552.96
963	69100.62	117556.44
964	69100.19	117559.89

Обозначение (номер) характерной точки	Перечень координат характерных точек в системе координат, используемой для ведения Единого государственного реестра недвижимости	
	X	Y
965	69099.62	117563.33
966	69098.91	117566.75
967	69098.06	117570.13
968	69097.07	117573.47
969	69095.95	117576.77
970	69094.7	117580.02
971	69093.32	117583.22
972	69091.8	117586.36
973	69090.16	117589.43
974	69088.4	117592.44
975	69086.51	117595.37
976	69084.51	117598.23
977	69082.4	117601
978	69085.15	117610
979	69080.82	117614.99
980	69080.38	117614.58
981	69070.73	117624.76
982	69072.45	117626.35
983	69054.35	117645.88
984	69045.78	117655.08
985	69015.29	117770.67
986	68958.61	118003.3
987	68956.64	118016.55
988	68954.6	118032.7
989	69025.97	118372.32
990	69194.05	118649.84
991	69197.78	118657.65
992	69198.4	118659.42
993	69198.9	118660.24
994	69201.06	118666.73
995	69203.28	118675.12
996	69213.96	118707.19
997	69212.89	118713.82
998	69230.4	118765.47
999	69368.72	119169.83
1000	69372.83	119170.81
1001	69431.73	119135.5
1002	69482.63	119111.89
1003	69504.06	119102.62
1004	69508.6	119100.06
1005	69511.7	119097.9
1006	69611.97	118934.93
1007	69663.04	118853.9
1008	69666.02	118849.23
1009	69724.04	118755.43
1010	69729.06	118747.67

Обозначение (номер) характерной точки	Перечень координат характерных точек в системе координат, используемой для ведения Единого государственного реестра недвижимости	
	X	Y
1011	69910.21	118455
1012	69981.01	118343.63
1013	70014.02	118341.2
1014	70272.59	118330.7
1015	70273.12	118268.79
1016	70268.2	118230.5
1017	70330.8	118129.9
1018	70374.82	118055.18
1019	70416.56	118080.51
1020	70461.51	118108.06
1021	70448.75	118128.66
1022	70456.43	118133.17
1023	70453.78	118137.68
1024	70454.51	118138.51
1025	70455.11	118139.45
1026	70455.58	118140.46
1027	70455.9	118141.52
1028	70456.07	118142.62
1029	70456.08	118143.74
1030	70455.92	118144.84
1031	70455.62	118145.91
1032	70455.17	118146.92
1033	70454.57	118147.87
1034	70453.85	118148.71
1035	70453.02	118149.45
1036	70452.09	118150.06
1037	70451.08	118150.53
1038	70450.01	118150.86
1039	70448.91	118151.03
1040	70447.8	118151.04
1041	70446.7	118150.9
1042	70445.63	118150.6
1043	70442.76	118154.93
1044	70435.8	118166.2
1045	70434.58	118165.49
1046	70433.29	118164.93
1047	70431.95	118164.51
1048	70430.57	118164.24
1049	70429.18	118164.13
1050	70427.77	118164.16
1051	70426.38	118164.36
1052	70425.02	118164.7
1053	70423.71	118165.2
1054	70422.45	118165.83
1055	70421.28	118166.6
1056	70420.2	118167.5

Обозначение (номер) характерной точки	Перечень координат характерных точек в системе координат, используемой для ведения Единого государственного реестра недвижимости	
	X	Y
1057	70417.81	118169.27
1058	70415.52	118171.16
1059	70413.32	118173.16
1060	70411.22	118175.26
1061	70409.22	118177.46
1062	70407.33	118179.75
1063	70405.55	118182.13
1064	70403.89	118184.6
1065	70402.35	118187.14
1066	70400.93	118189.75
1067	70399.64	118192.42
1068	70398.47	118195.16
1069	70397.44	118197.95
1070	70396.55	118200.78
1071	70395.79	118203.66
1072	70395.17	118206.56
1073	70394.7	118209.5
1074	70394.43	118210.85
1075	70394.32	118212.22
1076	70394.35	118213.59
1077	70394.53	118214.96
1078	70394.86	118216.3
1079	70395.34	118217.59
1080	70395.95	118218.82
1081	70396.69	118219.98
1082	70397.55	118221.06
1083	70398.52	118222.03
1084	70399.6	118222.9
1085	70393	118233.64
1086	70390.35	118238.08
1087	70391.08	118238.91
1088	70391.68	118239.84
1089	70392.15	118240.85
1090	70392.47	118241.92
1091	70392.63	118243.02
1092	70392.63	118244.13
1093	70392.48	118245.23
1094	70392.17	118246.29
1095	70391.71	118247.31
1096	70391.11	118248.24
1097	70390.39	118249.09
1098	70389.55	118249.82
1099	70388.62	118250.42
1100	70387.61	118250.88
1101	70386.54	118251.2
1102	70385.44	118251.36

Обозначение (номер) характерной точки	Перечень координат характерных точек в системе координат, используемой для ведения Единого государственного реестра недвижимости	
	X	Y
1103	70384.33	118251.36
1104	70383.23	118251.21
1105	70382.17	118250.9
1106	70379.28	118255.26
1107	70376.99	118258.91
1108	70372.59	118260.92
1109	70371.22	118264.74
1110	70377.78	118271.03
1111	70381.51	118276.71
1112	70377.21	118312.73
1113	70374.4	118319
1114	70365.56	118323.78
1115	70391.63	118322.51
1116	70412.78	118324.13
1117	70453.08	118329.04
1118	70458.51	118324.04
1119	70490.8	118320.09
1120	70522.51	118322.46
1121	70545.16	118322.18
1122	70562.13	118316.66
1123	70566.69	118313.26
1124	70569.66	118310.38
1125	70582.98	118282.79
1126	70592.45	118248.33
1127	70603.8	118219.1
1128	70620.05	118188.31
1129	70655.3	118134.41
1130	70689.02	118086.05
1131	70716.2	118033.7
1132	70723.1	118017.22
1133	70737.63	117979.19
1134	70746.78	117954.35
1135	70763.93	117901.18
1136	70783.4	117824.02
1137	70794.2	117768.7
1138	70799.03	117695.93
1139	70803.9	117599.83
1140	70804.51	117576.85
1141	70804.83	117573.19
1142	70807.87	117509.15
1143	70814.68	117462.54
1144	70824.22	117432.02
1145	70825.91	117427.23
1146	70827.75	117422.49
1147	70829.73	117417.82
1148	70831.85	117413.2

Обозначение (номер) характерной точки	Перечень координат характерных точек в системе координат, используемой для ведения Единого государственного реестра недвижимости	
	X	Y
1149	70834.1	117408.65
1150	70836.49	117404.16
1151	70839.01	117399.75
1152	70841.66	117395.42
1153	70844.43	117391.17
1154	70847.33	117387
1155	70850.36	117382.92
1156	70853.5	117378.93
1157	70856.76	117375.03
1158	70860.13	117371.23
1159	70863.62	117367.54
1160	70867.21	117363.95
1161	70870.91	117360.46
1162	70874.71	117357.09
1163	70878.6	117353.84

Сведения о характерных точках границы части (частей) земельного участка
Учетный номер части: 78:42:0018124:21/167

1	70552.45	118296.67
2	70549.81	118296.67
3	70543.97	118295.9
4	70544.7	118295.11
5	70546.36	118294.11
6	70548.36	118293.87
7	70550.26	118294.43
8	70551.82	118295.67
1	70552.45	118296.67

Сведения о характерных точках границы части (частей) земельного участка
Учетный номер части: 78:42:0018124:21/168

1	69603.83	118944.83
2	69609.07	118936.31
3	69610.55	118937.23
4	69605.31	118945.75
1	69603.83	118944.83

Сведения о характерных точках границы части (частей) земельного участка
Учетный номер части: 78:42:0018124:21/169

1	70783.4	117824.02
2	70787	117805.6
3	70774.6	117858.91
1	70783.4	117824.02

Сведения о характерных точках границы части (частей) земельного участка
Учетный номер части: 78:42:0018124:21/170

1	70794.2	117768.7
---	---------	----------

2	70795.07	117755.64
3	70788.41	117798.38
1	70794.2	117768.7

Сведения о характерных точках границы части (частей) земельного участка

Учетный номер части: 78:42:0018124:21/171

1	70882.6	117350.7
2	70930.79	117314.5
3	70938.47	117306.83
4	70875.89	117354.88
5	70875.57	117355.14
6	70875.28	117355.43
7	70875.02	117355.74
8	70871.97	117359.57
1	70882.6	117350.7

Сведения о характерных точках границы части (частей) земельного участка

Учетный номер части: 78:42:0018124:21/172

1	69511.7	119097.9
2	69536.99	119056.79
3	69535.71	119057.13
4	69534.49	119057.93
5	69533.49	119058.93
6	69521.85	119076.03
7	69513.48	119089.47
8	69512.51	119089.76
9	69509.8	119093.71
10	69509.14	119095.47
11	69509.03	119097.4
12	69509.8	119099.22
1	69511.7	119097.9

Сведения о характерных точках границы части (частей) земельного участка

Учетный номер части: 78:42:0018124:21/173

1	70544.97	118322.18
2	70534.87	118322.31
3	70534.46	118319.81
4	70534.46	118318.13
5	70535.02	118316.57
6	70542.7	118302.88
7	70542.97	118298.81
8	70546.11	118298.99
9	70552.97	118298.75
10	70552.93	118299.23
11	70552.59	118304.8
12	70552.37	118305.8
13	70551.93	118306.8
14	70544.58	118319.89
1	70544.97	118322.18

Сведения о характерных точках границы части (частей) земельного участка

Учетный номер части: 78:42:0018124:21/174

1	70010.85	118341.26
2	70012.3	118340.27
3	70014.18	118339.83
4	70054.54	118337.98
5	70064.55	118337.52
6	70069.34	118337.38
7	70070.34	118337.26
8	70085.36	118336.58
9	70239.24	118329.82
10	70272.61	118328.22
11	70272.59	118330.7
12	70014.02	118341.2
13	70010.69	118341.45
1	70010.85	118341.26

Сведения о характерных точках границы части (частей) земельного участка
Учетный номер части: 78:42:0018124:21/175

1	69020.52	117750.86
2	69068.68	117630.42
3	69054.35	117645.88
4	69049.75	117650.82
5	69041.39	117671.73
1	69020.52	117750.86

Сведения о характерных точках границы части (частей) земельного участка
Учетный номер части: 78:42:0018124:21/176

1	69448.23	117426.65
2	69440.16	117433.16
3	69439.64	117432.02
4	69424.97	117432.46
5	69424.19	117432.46
6	69423.41	117432.34
7	69422.74	117432.14
8	69422.08	117431.7
9	69421.41	117431.22
10	69420.96	117430.7
11	69420.51	117430.14
12	69420.18	117429.46
13	69391.53	117361
14	69398	117371.01
15	69403.75	117364.3
16	69428.08	117422.45
17	69443.42	117421.89
18	69444.2	117422.13
19	69444.87	117422.33
20	69445.53	117422.69
21	69446.2	117423.13
22	69446.64	117423.7
23	69447.09	117424.22
24	69447.42	117424.9
1	69448.23	117426.65

Сведения о характерных точках границы части (частей) земельного участка

Учетный номер части: 78:42:0018124:21/177

1	69715.64	118699.01
2	69707.15	118693.73
3	69739.87	118641.37
4	69706.29	118618.36
5	69704.84	118616.91
6	69704.18	118615.23
7	69704.18	118613.23
8	69704.84	118611.47
9	69735.31	118563.43
10	69733.97	118562.19
11	69732.86	118560.75
12	69732.42	118559.07
13	69732.53	118557.31
14	69733.2	118555.63
15	69733.64	118555.07
16	69732.31	118554.07
17	69731.2	118552.43
18	69731.05	118551.43
19	69731.12	118551.24
20	69731.18	118551.05
21	69731.23	118550.86
22	69731.28	118550.66
23	69731.31	118550.47
24	69731.33	118550.35
25	69731.35	118550.15
26	69731.36	118549.95
27	69731.36	118549.75
28	69731.36	118549.55
29	69731.34	118549.35
30	69731.34	118549.33
31	69737.12	118550.86
32	69738.38	118546.33
33	69743.21	118548.54
34	69744.98	118549.74
35	69745.54	118550.62
36	69745.98	118551.75
37	69746.1	118552.75
38	69746.1	118553.87
39	69745.76	118554.87
40	69745.21	118555.87
41	69743.98	118557.75
42	69745.21	118558.87
43	69746.32	118560.19
44	69746.76	118561.87
45	69746.76	118563.63
46	69746.1	118565.2
47	69715.85	118612.79
48	69749.43	118635.81
49	69750.76	118637.13

50	69751.54	118638.93
51	69751.54	118640.81
52	69750.87	118642.61
1	69715.64	118699.01

Сведения о характерных точках границы части (частей) земельного участка
Учетный номер части: 78:42:0018124:21/178

1	69077.39	117617.76
2	69077.96	117618.3
3	69077.65	117618.67
4	69079.76	117620.75
5	69079.92	117620.57
6	69080.48	117621.1
7	69081.23	117621.89
8	69394.58	117365.72
9	69397.2	117369.77
10	69080.98	117628.15
11	69077.24	117624.54
12	69076.68	117624.01
13	69076.85	117623.84
14	69074.68	117621.85
15	69074.51	117622.02
16	69073.93	117621.48
17	69073.88	117621.44
1	69077.39	117617.76

Сведения о характерных точках границы части (частей) земельного участка
Учетный номер части: 78:42:0018124:21/179

1	69712.48	118704.08
2	69703.98	118698.81
3	69622.56	118829.27
4	69621.89	118831.2
5	69622.01	118833.08
6	69622.67	118834.84
7	69624.12	118836.2
8	69630.23	118840.2
9	69622.34	118852.65
10	69621.67	118854.65
11	69621.78	118856.77
12	69627.78	118876.31
13	69593.76	118932.83
14	69593.53	118933.71
15	69593.2	118934.47
16	69593.2	118934.59
17	69593.2	118935.59
18	69593.2	118936.47
19	69593.2	118936.6
20	69593.64	118937.36
21	69594.1	118938.28
22	69594.76	118938.92
23	69595.43	118939.6

24	69599.53	118942.14
25	69608.91	118927.06
26	69637.57	118879.55
27	69638.24	118877.55
28	69638.02	118875.55
29	69632.01	118855.97
30	69641.24	118841.28
31	69642.02	118839.52
32	69641.9	118837.52
33	69641.13	118835.84
34	69639.79	118834.4
35	69633.68	118830.52
1	69712.48	118704.08

Сведения о характерных точках границы части (частей) земельного участка
Учетный номер части: 78:42:0018124:21/180

1	69980.03	118345.17
2	69973.71	118355.12
3	69959.59	118355.04
4	69949.02	118358.16
5	69943.47	118361.72
6	69937.79	118365.72
7	69936.46	118366.41
8	69934.9	118366.73
9	69923.34	118366.73
10	69921.89	118366.49
11	69920.67	118365.93
12	69768.34	118272.86
13	69714.85	118242.51
14	69712.51	118239.51
15	69712.4	118237.51
16	69712.95	118235.63
17	69714	118234
18	69716.08	118233.31
19	69717.96	118233.19
20	69719.85	118233.83
21	69773.34	118264.33
22	69773.45	118264.33
23	69924.67	118356.72
24	69933.35	118356.72
25	69937.79	118353.48
26	69937.9	118353.4
27	69944.25	118349.39
28	69944.8	118349.03
29	69945.47	118348.83
30	69957.37	118345.27
31	69958.14	118345.03
32	69958.81	118345.03
1	69980.03	118345.17

Сведения о характерных точках границы части (частей) земельного участка
Учетный номер части: 78:42:0018124:21/181

1	70445.63	118150.6
2	70442.76	118154.93
3	70438.5	118161.89
4	70439.73	118164.01
5	70402.36	118230.94
6	70389.13	118253.32
7	70388.91	118253.66
8	70388.8	118253.84
9	70380.04	118274.47
10	70381.51	118276.71
11	70377.21	118312.73
12	70375.66	118316.19
13	70376.57	118318.37
14	70377.69	118321.45
15	70368.15	118322.38
16	70365.56	118323.78
17	70391.63	118322.51
18	70412.78	118324.13
19	70444.53	118328
20	70431.39	118322.69
21	70430.62	118322.37
22	70429.72	118322.25
23	70388.46	118320.45
24	70388.58	118319.25
25	70401.47	118272.65
26	70420.05	118257.96
27	70444.63	118273.66
28	70446.51	118274.34
29	70448.4	118274.34
30	70450.18	118273.54
31	70451.51	118272.09
32	70452.29	118270.21
33	70452.18	118268.33
34	70451.4	118266.53
35	70450.07	118265.21
36	70426.72	118250.4
37	70445.07	118223.06
38	70476.2	118244.63
39	70476.72	118244.92
40	70477.94	118244.19
41	70482.72	118239.47
42	70483.67	118238.53
43	70483.32	118237.83
44	70481.87	118236.39
45	70450.63	118214.81
46	70468.97	118187.15
47	70469.75	118185.35
48	70469.75	118183.35
49	70468.97	118181.59
50	70467.64	118180.27
51	70465.86	118179.46

52	70463.86	118179.46
53	70462.08	118180.27
54	70460.64	118181.59
55	70439.5	118213.29
56	70415.93	118248.52
57	70394.92	118265.09
58	70397.92	118258.08
59	70410.93	118235.95
60	70411.04	118235.83
61	70446.18	118172.78
62	70446.85	118170.9
63	70446.63	118168.9
64	70444.96	118165.57
65	70501.44	118116.98
66	70502.67	118115.42
67	70503.08	118114.25
68	70500.08	118108.52
69	70498.55	118108.21
70	70496.67	118108.41
71	70494.99	118109.41
72	70456.08	118142.77
73	70456.06	118143.87
74	70455.9	118144.96
75	70455.58	118146.01
76	70455.12	118147.01
77	70454.52	118147.94
78	70453.79	118148.77
79	70452.96	118149.49
80	70452.03	118150.09
81	70451.03	118150.55
82	70449.97	118150.87
83	70448.88	118151.03
84	70447.78	118151.04
85	70446.69	118150.89
1	70445.63	118150.6

Сведения о характерных точках границы части (частей) земельного участка
Учетный номер части: 78:42:0018124:21/182

1	69153.16	117526.83
2	69102.89	117551.69
3	69141.33	117543.13
4	69172.5	117516.59
5	69172.63	117516.53
6	69172.81	117516.46
7	69173	117516.4
8	69173.2	117516.35
9	69173.39	117516.31
10	69173.59	117516.28
11	69173.79	117516.26
12	69173.99	117516.26
13	69174	117516.26

14	69174.2	117516.27
15	69174.4	117516.29
16	69174.6	117516.32
17	69174.79	117516.36
18	69174.99	117516.41
19	69175.17	117516.48
20	69175.36	117516.55
21	69273.62	117544.99
22	69285.86	117548.55
23	69237.72	117493.51
24	69225.59	117486.62
25	69172.89	117515.84
1	69153.16	117526.83
1	69101.07	117546.22
2	69101.05	117549.66
3	69100.9	117553.1
4	69100.6	117556.54
5	69100.18	117559.96
6	69099.61	117563.36
7	69098.91	117566.73
8	69098.07	117570.07
9	69097.11	117573.38
10	69096.01	117576.65
11	69096.51	117576.21
12	69096.94	117575.71
13	69097.29	117575.14
14	69097.55	117574.53
15	69097.72	117573.89
16	69100.38	117562.44
17	69104.84	117561.44
18	69144.76	117552.67
19	69145.87	117552.23
20	69146.98	117551.55
21	69175.22	117526.97
22	69270.74	117554.55
23	69287.77	117559.48
24	69299.9	117549.39
25	69244.6	117486.26
26	69244.05	117485.74
27	69243.38	117485.26
28	69228.04	117476.5
29	69226.93	117476.05
30	69225.59	117475.81
31	69224.37	117475.93
32	69223.15	117476.5
33	69148.42	117517.97
34	69111.5	117535.78
35	69105.39	117538.66
36	69105.28	117538.78
37	69105.06	117538.78
38	69104.95	117538.86

39	69105.62	117534.42
40	69112.95	117516.53
41	69113.06	117516.08
42	69113.17	117515.64
43	69113.84	117512.64
44	69115.04	117507.48
45	69113.2	117510.09
46	69111.48	117512.78
47	69109.88	117515.55
48	69108.4	117518.38
49	69107.05	117521.28
50	69105.83	117524.23
51	69104.74	117527.23
52	69103.78	117530.28
53	69102.96	117533.37
54	69102.28	117536.49
55	69101.74	117539.64
56	69101.33	117542.81
57	69101.07	117546
1	69101.07	117546.22

Сведения о характерных точках границы части (частей) земельного участка
Учетный номер части: 78:42:0018124:21/183

1	69758.43	118443.06
2	69754.06	118442.1
3	69750.77	118444.3
4	69749.13	118443.34
5	69738.47	118459.88
6	69739.85	118461.24
7	69739.43	118464.68
8	69741.35	118469.16
9	69741.08	118471.24
10	69783.58	118499.51
11	69792.05	118486.66
12	69791.37	118484.33
13	69795.48	118478.73
14	69797.66	118478.89
15	69803.95	118469.72
16	69760.34	118441.82
1	69758.43	118443.06
1	69677.92	118389.06
2	69722.89	118419.17
3	69725.76	118426.13
4	69725.08	118428.73
5	69726.17	118431.17
6	69717.02	118445.26
7	69714.7	118445.83
8	69712.09	118447.19
9	69703.89	118447.43
10	69659.74	118417.36
11	69660.43	118415.6

12	69657.69	118413.28
13	69657.96	118407.4
14	69656.87	118406.16
15	69667.53	118390.46
16	69669.44	118391.26
17	69672.18	118389.22
18	69675.74	118389.34
1	69677.92	118389.06
1	69686.27	118376.6
2	69673.72	118374.48
3	69665.51	118375.6
4	69655.13	118382.04
5	69644.47	118397.74
6	69643.2	118410.04
7	69644.98	118420
8	69651.3	118429.76
9	69695.45	118459.83
10	69704.33	118462.43
11	69712.53	118462.19
12	69721.64	118459.14
13	69724.15	118464.33
14	69726.62	118471.96
15	69732.78	118483.73
16	69775.28	118512
17	69796.11	118507.77
18	69816.32	118478.21
19	69812.44	118457.36
20	69772.93	118433.66
21	69757.28	118427.45
22	69745.73	118429.64
23	69739.63	118420.42
24	69731.24	118406.71
1	69686.27	118376.6

Сведения о характерных точках границы части (частей) земельного участка
Учетный номер части: 78:42:0018124:21/184

1	69758.43	118443.06
2	69754.06	118442.1
3	69750.77	118444.3
4	69749.13	118443.34
5	69738.47	118459.88
6	69739.85	118461.24
7	69739.43	118464.68
8	69741.35	118469.16
9	69741.08	118471.24
10	69783.58	118499.51
11	69792.05	118486.66
12	69791.37	118484.33
13	69795.48	118478.73
14	69797.66	118478.89
15	69803.95	118469.72

16	69760.34	118441.82
1	69758.43	118443.06
1	69677.92	118389.06
2	69722.89	118419.17
3	69725.76	118426.13
4	69725.08	118428.73
5	69726.17	118431.17
6	69717.02	118445.26
7	69714.7	118445.83
8	69712.09	118447.19
9	69703.89	118447.43
10	69659.74	118417.36
11	69660.43	118415.6
12	69657.69	118413.28
13	69657.96	118407.4
14	69656.87	118406.16
15	69667.53	118390.46
16	69669.44	118391.26
17	69672.18	118389.22
18	69675.74	118389.34
1	69677.92	118389.06
1	69686.27	118376.6
2	69673.72	118374.48
3	69665.51	118375.6
4	69655.13	118382.04
5	69644.47	118397.74
6	69643.2	118410.04
7	69644.98	118420
8	69651.3	118429.76
9	69695.45	118459.83
10	69704.33	118462.43
11	69712.53	118462.19
12	69721.64	118459.14
13	69724.15	118464.33
14	69726.62	118471.96
15	69732.78	118483.73
16	69775.28	118512
17	69796.11	118507.77
18	69816.32	118478.21
19	69812.44	118457.36
20	69772.93	118433.66
21	69757.28	118427.45
22	69745.73	118429.64
23	69739.63	118420.42
24	69731.24	118406.71
1	69686.27	118376.6

Сведения о характерных точках границы части (частей) земельного участка
Учетный номер части: 78:42:0018124:21/185

1	70001.99	118342.09
2	70001.41	118341.23

3	69997.86	118332.03
4	70002.06	118325.19
5	70046.54	118253.68
6	70046.56	118253.64
7	70046.64	118253.49
8	70046.7	118253.34
9	70046.76	118253.19
10	70046.8	118253.03
11	70046.82	118252.86
12	70046.84	118252.7
13	70046.83	118252.53
14	70046.82	118252.37
15	70046.79	118252.21
16	70046.75	118252.05
17	70046.7	118251.89
18	70046.63	118251.74
19	70040.6	118239.53
20	70040.54	118239.42
21	70040.45	118239.28
22	70040.35	118239.14
23	70040.24	118239.02
24	70040.12	118238.91
25	70039.99	118238.8
26	70039.85	118238.71
27	69999.95	118214.18
28	69903.26	118153.48
29	69903.25	118153.48
30	69903.25	118153.47
31	69858.24	118125.86
32	69798.14	118088.83
33	69749.89	118059.16
34	69673.42	118012.04
35	69662.87	118004.77
36	69661.77	118003.31
37	69644.32	117959.89
38	69644.29	117959.82
39	69644.22	117959.67
40	69644.13	117959.53
41	69644.04	117959.39
42	69643.93	117959.27
43	69643.81	117959.15
44	69643.68	117959.05
45	69643.55	117958.95
46	69643.41	117958.87
47	69639.02	117956.54
48	69619.21	117906.08
49	69619.2	117906.08
50	69619.2	117906.07
51	69616.84	117900.23
52	69639.78	117897.43
53	69669.14	117894.01

54	69691.73	117891.59
55	69691.76	117891.59
56	69691.92	117891.56
57	69692.08	117891.52
58	69692.24	117891.47
59	69692.39	117891.4
60	69692.54	117891.32
61	69692.68	117891.23
62	69692.81	117891.13
63	69702.39	117883.08
64	69702.47	117883.01
65	69702.59	117882.9
66	69702.69	117882.77
67	69702.79	117882.63
68	69702.87	117882.49
69	69713.97	117861.76
70	69732.74	117827.34
71	69732.74	117827.33
72	69732.75	117827.32
73	69732.75	117827.31
74	69744.56	117804.75
75	69744.57	117804.74
76	69744.64	117804.59
77	69744.69	117804.43
78	69744.74	117804.27
79	69748.29	117788.72
80	69763.93	117765.17
81	69763.98	117765.09
82	69764.06	117764.95
83	69764.13	117764.8
84	69764.18	117764.64
85	69764.22	117764.48
86	69764.25	117764.32
87	69764.26	117764.15
88	69764.26	117763.99
89	69764.25	117763.82
90	69764.22	117763.66
91	69764.18	117763.5
92	69764.13	117763.34
93	69764.07	117763.19
94	69763.99	117763.04
95	69763.9	117762.91
96	69763.8	117762.78
97	69763.68	117762.65
98	69763.56	117762.54
99	69763.43	117762.44
100	69738.25	117744.31
101	69733.82	117729.6
102	69753.99	117706.17
103	69754.02	117706.14
104	69754.12	117706.01

105	69754.21	117705.87
106	69754.28	117705.72
107	69754.35	117705.57
108	69754.4	117705.41
109	69754.44	117705.25
110	69754.46	117705.09
111	69754.48	117704.92
112	69754.47	117704.76
113	69754.46	117704.59
114	69747.17	117651.65
115	69749.11	117651.37
116	69749.27	117651.35
117	69749.43	117651.3
118	69749.58	117651.25
119	69749.73	117651.18
120	69749.88	117651.1
121	69750.01	117651
122	69750.14	117650.9
123	69750.26	117650.79
124	69750.37	117650.66
125	69750.47	117650.53
126	69750.56	117650.39
127	69750.64	117650.25
128	69750.7	117650.09
129	69750.75	117649.94
130	69750.79	117649.78
131	69750.82	117649.61
132	69750.83	117649.45
133	69750.83	117649.28
134	69750.81	117649.12
135	69750.78	117648.96
136	69750.74	117648.8
137	69750.68	117648.64
138	69750.61	117648.49
139	69750.53	117648.35
140	69750.44	117648.21
141	69750.34	117648.08
142	69750.22	117647.96
143	69750.1	117647.85
144	69749.97	117647.75
145	69749.83	117647.66
146	69749.68	117647.58
147	69749.37	117647.47
148	69749.21	117647.43
149	69749.05	117647.41
150	69748.88	117647.39
151	69748.72	117647.4
152	69748.55	117647.41
153	69744.64	117647.96
154	69744.48	117647.99
155	69744.32	117648.03

156	69744.16	117648.09
157	69744.01	117648.15
158	69743.87	117648.24
159	69743.73	117648.33
160	69743.6	117648.43
161	69743.48	117648.54
162	69743.37	117648.67
163	69743.27	117648.8
164	69743.18	117648.94
165	69743.11	117649.08
166	69743.04	117649.24
167	69742.99	117649.39
168	69742.95	117649.55
169	69742.93	117649.72
170	69742.91	117649.88
171	69742.92	117650.05
172	69742.93	117650.21
173	69750.37	117704.24
174	69730.07	117727.82
175	69730.06	117727.84
176	69729.95	117727.97
177	69729.86	117728.11
178	69729.79	117728.26
179	69729.72	117728.41
180	69729.67	117728.56
181	69729.63	117728.72
182	69729.6	117728.89
183	69729.59	117729.05
184	69729.59	117729.22
185	69729.6	117729.38
186	69729.63	117729.54
187	69729.67	117729.7
188	69734.62	117746.11
189	69734.66	117746.26
190	69734.73	117746.41
191	69734.81	117746.56
192	69734.9	117746.69
193	69735.11	117746.82
194	69735.11	117746.95
195	69735.23	117747.06
196	69735.36	117747.16
197	69759.53	117764.56
198	69744.75	117786.81
199	69744.72	117786.87
200	69744.64	117787.01
201	69744.57	117787.16
202	69744.51	117787.32
203	69744.47	117787.48
204	69740.9	117803.13
205	69729.21	117825.44
206	69710.45	117859.85

207	69710.45	117859.86
208	69710.45	117859.87
209	69699.53	117880.26
210	69690.7	117887.68
211	69668.7	117890.03
212	69668.69	117890.03
213	69668.68	117890.03
214	69639.31	117893.45
215	69639.31	117893.46
216	69639.3	117893.46
217	69613.77	117896.58
218	69613.74	117896.58
219	69613.58	117896.61
220	69613.42	117896.65
221	69613.27	117896.71
222	69613.12	117896.78
223	69612.97	117896.86
224	69612.83	117896.95
225	69612.7	117897.05
226	69612.58	117897.16
227	69612.47	117897.29
228	69612.28	117897.56
229	69612.21	117897.7
230	69612.14	117897.86
231	69612.09	117898.01
232	69612.05	117898.17
233	69612.03	117898.34
234	69612.01	117898.5
235	69612.02	117898.67
236	69612.03	117898.83
237	69612.06	117898.99
238	69612.1	117899.15
239	69612.16	117899.31
240	69615.49	117907.56
241	69635.57	117958.69
242	69635.6	117958.78
243	69635.68	117958.92
244	69635.76	117959.07
245	69635.86	117959.2
246	69635.97	117959.32
247	69636.08	117959.44
248	69636.21	117959.55
249	69636.35	117959.64
250	69636.49	117959.72
251	69640.89	117962.06
252	69658.16	118005.05
253	69658.17	118005.07
254	69658.24	118005.22
255	69658.32	118005.37
256	69658.41	118005.5
257	69659.86	118007.44

258	69659.96	118007.55
259	69660.07	118007.67
260	69660.2	118007.78
261	69660.33	118007.88
262	69671.2	118015.37
263	69671.22	118015.39
264	69671.25	118015.4
265	69671.28	118015.42
266	69747.79	118062.57
267	69796.04	118092.24
268	69856.14	118129.27
269	69856.15	118129.27
270	69901.15	118156.88
271	69997.83	118217.57
272	69997.84	118217.58
273	70037.27	118241.82
274	70042.55	118252.51
275	69998.66	118323.08
276	69998.66	118323.09
277	69998.65	118323.09
278	69993.94	118330.78
279	69993.93	118330.79
280	69993.85	118330.94
281	69993.78	118331.09
282	69993.73	118331.25
283	69993.69	118331.41
284	69993.66	118331.57
285	69993.64	118331.73
286	69993.64	118331.9
287	69993.66	118332.06
288	69993.68	118332.23
289	69993.72	118332.39
290	69993.78	118332.54
291	69997.58	118342.41
1	70001.99	118342.09

Сведения о характерных точках границы части (частей) земельного участка
Учетный номер части: 78:42:0018124:21/186

1	69751.32	117666.32
2	69725.52	117672.2
3	69704.29	117677.41
4	69709.73	117710.99
5	69707.4	117711.55
6	69709.73	117730.81
7	69711.62	117730.81
8	69712.95	117762.03
9	69682.38	117781.04
10	69655.8	117791.17
11	69670.04	117833.44
12	69653.36	117841.21
13	69674.82	117895.49

14	69659.91	117911.58
15	69686.38	117969.31
16	69655.36	117982.44
17	69638.68	117986.88
18	69646.91	118001.33
19	69648.69	118004.45
20	69653.8	118013.46
21	69697.83	118040.8
22	69778.45	118091.64
23	69869.74	118150.56
24	69912.78	118177.9
25	69971.15	118212.93
26	69995.17	118227.3
27	70023.42	118245.07
28	70023.97	118251.64
29	70023.97	118252.08
30	70024.08	118252.52
31	70024.31	118252.96
32	70024.42	118253.4
33	70024.64	118253.84
34	70024.97	118254.32
35	70025.31	118254.64
36	70025.64	118255.08
37	70026.08	118255.32
38	70026.53	118255.64
39	70026.97	118255.84
40	70027.42	118255.96
41	70027.97	118256.08
42	70028.42	118256.2
43	70028.86	118256.2
44	70029.31	118256.2
45	70031.31	118256.08
46	70031.75	118255.96
47	70032.2	118255.84
48	70032.65	118255.76
49	70033.09	118255.52
50	70033.54	118255.32
51	70033.98	118255.08
52	70034.43	118254.76
53	70034.76	118254.32
54	70035.09	118253.84
55	70035.32	118253.52
56	70035.54	118252.96
57	70035.76	118252.52
58	70035.87	118252.08
59	70035.87	118251.64
60	70035.98	118251.08
61	70035.87	118250.64
62	70035.2	118241.07
63	70032.54	118236.63
64	70001.51	118217.05

65	69976.93	118202.36
66	69919	118167.7
67	69876.31	118140.44
68	69784.9	118081.51
69	69704.18	118030.67
70	69662.7	118004.77
71	69659.8	117999.65
72	69658.36	117997.01
73	69656.92	117994.43
74	69659.25	117993.88
75	69665.53	117991.21
76	69665.41	117990.88
77	69665.95	117988.92
78	69667.34	117988.04
79	69669.28	117988.28
80	69670.58	117989.07
81	69702.4	117975.55
82	69674.16	117913.94
83	69688.72	117898.13
84	69668.7	117847.33
85	69684.82	117839
86	69670.81	117798.3
87	69687.72	117791.85
88	69725.19	117768.6
89	69722.63	117707.79
90	69721.41	117708.11
91	69717.96	117686.41
92	69728.31	117683.89
93	69771.67	117673.96
94	69770.78	117663.4
95	69770.78	117663.32
96	69770.67	117663.32
97	69770.67	117663.2
98	69770.67	117663.08
99	69770.67	117662.96
100	69770.67	117662.88
101	69770.67	117662.76
102	69770.56	117662.76
103	69770.56	117662.64
104	69770.56	117662.52
105	69770.45	117662.4
106	69770.45	117662.32
107	69770.34	117662.2
108	69770.34	117662.07
109	69770.23	117662.07
110	69770.23	117661.95
111	69770.12	117661.87
112	69770.12	117661.75
113	69770	117661.75
114	69770	117661.63
115	69769.89	117661.63

116	69769.89	117661.51
117	69769.78	117661.51
118	69769.78	117661.39
119	69769.67	117661.39
120	69769.67	117661.31
121	69769.56	117661.31
122	69769.45	117661.19
123	69769.34	117661.19
124	69769.34	117661.07
125	69769.23	117661.07
126	69769.12	117660.95
127	69769	117660.95
128	69768.89	117660.95
129	69768.89	117660.87
130	69768.78	117660.87
131	69768.67	117660.87
132	69769.56	117666.32
133	69752.54	117668.4
134	69751.65	117668.52
1	69751.32	117666.32

Сведения о характерных точках границы части (частей) земельного участка
Учетный номер части: 78:42:0018124:21/187

1	69989.75	117635.63
2	69958.98	117633.89
3	69880.01	117595.24
4	69890.61	117594.5
5	69967.03	117631.69
1	69989.75	117635.63
1	70681.32	117892.07
2	70737.56	117979.37
3	70737.63	117979.19
4	70733.15	117990.91
5	70673.02	117897.57
6	70642.55	117856.02
7	70508.89	117752.14
8	70442.95	117709.11
9	70425.72	117709.55
10	70422.72	117709.67
11	70362.67	117711.11
12	70362.22	117711.11
13	70361.78	117711.11
14	70253.36	117692.54
15	70253.25	117692.54
16	70253.14	117692.54
17	70188.54	117678.33
18	70182.43	117677.09
19	70207.45	117689.42
20	70239.47	117696.98
21	70240.91	117697.54
22	70242.02	117698.54

23	70281.05	117742.38
24	70422.05	117853.9
25	70425.72	117856.78
26	70506.89	117920.95
27	70508	117922.27
28	70508.67	117923.83
29	70524.35	117998.77
30	70539.47	118051.37
31	70612.08	118109.73
32	70656	118133.41
33	70655.3	118134.41
34	70620.05	118188.31
35	70603.8	118219.1
36	70592.45	118248.33
37	70582.98	118282.79
38	70575.1	118299.12
39	70576.28	118295.87
40	70590.07	118247.84
41	70590.18	118247.64
42	70590.29	118247.4
43	70593.18	118240.39
44	70614.52	118190.35
45	70614.75	118189.79
46	70615.19	118189.27
47	70629.54	118170.46
48	70635.21	118163.13
49	70649.11	118141
50	70645.78	118139.23
51	70606.97	118118.3
52	70606.63	118118.1
53	70606.19	118117.86
54	70531.91	118058.25
55	70530.91	118057.05
56	70530.24	118055.69
57	70514.68	118001.33
58	70514.56	118001.13
59	70514.56	118001.01
60	70499.33	117927.59
61	70425.72	117869.47
62	70422.05	117866.47
63	70274.5	117749.94
64	70274.16	117749.7
65	70273.83	117749.38
66	70235.58	117706.35
67	70204.56	117698.98
68	70204.1	117698.9
69	70203.55	117698.66
70	70144.73	117669.64
71	70109.1	117662.64
72	70054.21	117651.87
73	70000.17	117646.3

74	69957.37	117643.86
75	69956.48	117643.62
76	69955.48	117643.3
77	69871.74	117602.35
78	69824.16	117683.97
79	69823.6	117684.65
80	69822.93	117685.33
81	69792.35	117709.99
82	69766.78	117730.57
83	69764.99	117731.45
84	69762.99	117731.57
85	69761.22	117731.01
86	69756.88	117727.44
87	69754.44	117729.37
88	69753.77	117729.93
89	69753.44	117730.01
90	69753.33	117730.25
91	69713.07	117755.27
92	69712.73	117755.47
93	69712.29	117755.71
94	69646.02	117782.49
95	69590.78	117804.29
96	69572.05	117811.68
97	69568.52	117813.07
98	69567.46	117813.39
99	69563.82	117804.37
100	69564.84	117803.74
101	69568.35	117802.35
102	69587	117794.98
103	69642.24	117773.16
104	69708.18	117746.58
105	69747.76	117721.92
106	69759.22	117712.91
107	69786.9	117691.22
108	69807.92	117674.76
109	69863.3	117586.34
110	69891.21	117584.46
111	69892.54	117584.46
112	69893.76	117584.9
113	69970.27	117622.16
114	70000.84	117627.37
115	70123.6	117648.3
116	70124.26	117648.5
117	70124.94	117648.74
118	70147.95	117660.07
119	70190.43	117668.52
120	70190.54	117668.52
121	70255.14	117682.77
122	70362.89	117701.1
123	70422.72	117699.66
124	70425.72	117699.54

125	70444.29	117699.1
126	70445.74	117699.34
127	70447.07	117699.9
128	70514.45	117743.94
129	70514.68	117744.02
130	70514.79	117744.14
131	70611.3	117818.99
132	70649.22	117848.54
133	70649.78	117849.02
134	70650.22	117849.54
135	70681.13	117891.81
136	70681.24	117891.93
1	70681.32	117892.07

Сведения о характерных точках границы части (частей) земельного участка
Учетный номер части: 78:42:0018124:21/188

1	69371.19	117577.84
2	69320.32	117572.7
3	69315.82	117567.57
4	69325.28	117570.3
1	69371.19	117577.84
1	69485.45	117616.16
2	69497.46	117621.6
3	69488.24	117598.59
4	69477.01	117596.03
5	69457.88	117591.58
6	69418.51	117585.58
1	69485.45	117616.16
1	69685.77	117998.29
2	69669.28	117988.28
3	69667.34	117988.04
4	69665.95	117988.92
5	69665.41	117990.88
6	69666.04	117992.68
7	70060.22	118238.18
8	70064	118320.81
9	70064	118320.89
10	70064.55	118337.52
11	70064.59	118339.15
12	70054.6	118339.55
13	70054.54	118337.98
14	70053.99	118321.25
15	70050.21	118238.31
16	70007.3	118211.05
17	69981.16	118194.48
18	69911.99	118150.68
19	69809.03	118085.39
20	69707.29	118023.03
21	69680.27	118006.45
22	69679.93	118006.21
23	69679.6	118006.01

24	69667.92	117996.13
25	69666.81	117995.13
26	69666.26	117994.57
27	69665.81	117994
28	69648.69	117966.86
29	69660.03	117996.21
30	69661.15	117999.01
31	69662.48	118002.45
32	69665.48	118002.21
33	69705.18	118030.35
34	69705.29	118030.35
35	69771.67	118071.94
36	69855.84	118124.86
37	69945.47	118180.15
38	69945.58	118180.15
39	69961.03	118189.91
40	69974.6	118198.6
41	69977.82	118200.72
42	70036.65	118238.19
43	70037.54	118238.95
44	70038.2	118239.83
45	70048.21	118256.4
46	70048.77	118257.64
47	70048.88	118258.96
48	70048.77	118260.33
49	70048.21	118261.65
50	70036.65	118280.1
51	70004.73	118333.58
52	70010.2	118341.48
53	69998.6	118342.34
54	69994.62	118336.7
55	69994.29	118336.02
56	69993.95	118335.38
57	69993.84	118334.7
58	69993.73	118334.02
59	69993.73	118333.26
60	69993.95	118332.58
61	69994.17	118331.9
62	69994.4	118331.26
63	70028.08	118274.98
64	70028.08	118274.86
65	70038.09	118258.84
66	70030.31	118245.95
67	69973.04	118209.49
68	69970.04	118207.61
69	69953.26	118196.92
70	69940.25	118188.59
71	69850.62	118133.31
72	69765.88	118080.19
73	69702.51	118040.36
74	69699.95	118038.8

75	69662.26	118015.9
76	69689.5	118103.29
77	69715.85	118188.35
78	69716.08	118189.47
79	69715.96	118190.47
80	69715.74	118191.59
81	69715.3	118192.47
82	69713.3	118195.72
83	69711.62	118198.36
84	69665.26	118272.86
85	69672.7	118278.66
86	69681.93	118275.42
87	69683.05	118275.22
88	69684.16	118275.22
89	69685.27	118275.42
90	69686.27	118275.86
91	69817.59	118359.04
92	69904.88	118413.76
93	69905.66	118414.44
94	69906.22	118415.08
95	69906.77	118415.96
96	69907.11	118416.88
97	69907.22	118417.88
98	69907.1	118418.89
99	69906.88	118419.77
100	69906.44	118420.65
101	69901.99	118427.89
102	69916.89	118436.78
103	69927.68	118420.45
104	69928.24	118419.77
105	69929.01	118419.09
106	69929.79	118418.64
107	69930.68	118418.32
108	69931.68	118418.2
109	69932.57	118418.32
110	69933.42	118418.49
111	69915.09	118447.33
112	69892.54	118433.78
113	69892.09	118433.54
114	69891.65	118433.22
115	69891.32	118432.9
116	69890.98	118432.46
117	69890.76	118432.09
118	69890.54	118431.65
119	69890.32	118431.21
120	69890.21	118430.65
121	69890.09	118430.21
122	69890.09	118429.77
123	69890.09	118429.21
124	69890.09	118428.77
125	69890.21	118428.21

126	69890.43	118427.77
127	69890.54	118427.33
128	69890.76	118426.89
129	69895.32	118419.65
130	69812.37	118367.49
131	69812.26	118367.49
132	69682.93	118285.66
133	69673.49	118288.99
134	69672.26	118289.23
135	69671.04	118289.23
136	69669.81	118288.87
137	69668.81	118288.23
138	69655.58	118278.1
139	69654.91	118277.42
140	69654.36	118276.78
141	69654.03	118275.86
142	69653.69	118274.98
143	69653.69	118274.1
144	69653.69	118273.22
145	69653.94	118272.81
146	69654.03	118272.33
147	69654.36	118271.53
148	69702.29	118194.48
149	69704.4	118191.03
150	69705.62	118189.15
151	69682.27	118113.66
152	69679.93	118106.29
153	69650.91	118013.14
154	69647.91	118004.65
155	69646.79	118001.45
156	69635.13	117968.75
157	69626.56	117948.41
158	69626.56	117948.29
159	69590.31	117857.78
160	69572.05	117811.68
161	69568.35	117802.35
162	69566.4	117797.42
163	69562.62	117787.73
164	69550.83	117757.95
165	69512.92	117659.75
166	69512.28	117659.63
167	69511.92	117659.31
168	69510.92	117658.63
169	69510.14	117657.75
170	69509.58	117656.75
171	69500.24	117633.93
172	69491.24	117629.85
173	69407.61	117591.58
174	69317.33	117582.45
175	69316.44	117582.25
176	69315.55	117581.89

177	69314.77	117581.45
178	69314.1	117580.81
179	69305.69	117571.18
180	69320.89	117558.62
181	69327.78	117560.56
182	69418.18	117575.33
183	69459.54	117581.69
184	69459.76	117581.69
185	69459.99	117581.81
186	69472.22	117584.7
187	69485.34	117587.7
188	69439.2	117476.38
189	69438.87	117475.49
190	69438.75	117474.37
191	69438.87	117473.37
192	69439.2	117472.49
193	69447.75	117453.66
194	69456.59	117445.84
195	69458.43	117450.24
196	69458.76	117451.24
197	69458.88	117452.24
198	69458.76	117453.24
199	69458.43	117454.24
200	69449.21	117474.61
201	69509.36	117619.48
202	69509.36	117619.6
203	69509.47	117619.72
204	69521.37	117650.63
205	69525.81	117650.87
206	69526.48	117650.95
207	69527.15	117651.07
208	69527.82	117651.39
209	69528.49	117651.75
210	69529.05	117652.19
211	69529.49	117652.75
212	69529.94	117653.31
213	69530.16	117653.95
214	69561.96	117733.45
215	69580.98	117780.28
216	69584.64	117789.17
217	69587	117794.98
218	69590.78	117804.29
219	69650.25	117950.73
220	69673.93	117988
221	69676.27	117990
222	69678.27	117991.64
1	69685.77	117998.29

Сведения о характерных точках границы части (частей) земельного участка
Учетный номер части: 78:42:0018124:21/189

1	70226.21	118293.71
---	----------	-----------

2	70231.7	118295.71
3	70238.78	118298.11
4	70245.88	118298.63
5	70252.69	118297.83
6	70260.06	118294.63
7	70266.21	118288.35
8	70268.75	118282.34
9	70269.81	118273.5
10	70269.95	118265.09
11	70268.48	118257.84
12	70265.8	118251.68
13	70262.73	118247.16
14	70258.32	118242.47
15	70253.9	118239.11
16	70248.42	118235.79
17	70243.6	118234.03
18	70238.38	118232.7
19	70233.7	118232.02
20	70230.35	118231.9
21	70225.01	118232.02
22	70218.86	118232.7
23	70214.17	118233.63
24	70209.89	118235.79
25	70206.55	118238.19
26	70203.33	118241.27
27	70200.66	118244.07
28	70197.72	118247.8
29	70195.18	118251.28
30	70191.97	118255.04
31	70189.69	118258.76
32	70186.61	118262.53
33	70183.27	118265.49
34	70180.2	118267.61
35	70176.58	118269.89
36	70172.43	118271.37
37	70169.09	118271.49
38	70164.82	118271.09
39	70161.86	118269.73
40	70159.19	118267.73
41	70155.45	118264.01
42	70153.44	118260.53
43	70152.37	118257.16
44	70151.3	118253.28
45	70150.09	118248.88
46	70147.95	118245.79
47	70145.41	118243.15
48	70142.21	118242.31
49	70138.86	118242.75
50	70135.51	118244.19
51	70132.57	118246.88
52	70130.3	118249.56

53	70128.69	118252.64
54	70128.43	118254.92
55	70127.36	118258.76
56	70126.16	118262.01
57	70124.27	118264.25
58	70122	118266.01
59	70119.19	118266.01
60	70112.11	118264.13
61	70107.22	118262.69
62	70104.43	118260.33
63	70102.96	118258.08
64	70103.26	118255.64
65	70324.43	117900.81
66	70327.26	117899.49
67	70329.98	117899.37
68	70331.71	117900.21
69	70340.78	117904.62
70	70343.78	117908.98
71	70346.04	117914.71
72	70347.47	117921.47
73	70347.4	117928.4
74	70346.49	117935.84
75	70345.29	117946.17
76	70344.61	117956.38
77	70344.46	117963.38
78	70344.91	117966.98
79	70346.72	117972.27
80	70352.44	117981.08
81	70355.37	117984.6
82	70361.62	117992.56
83	70363.73	117995.81
84	70368.24	118002.73
85	70370.72	118003.73
86	70375.46	118004.37
87	70381.04	118004.53
88	70393.3	118004.37
89	70397.66	118004.64
90	70402.7	118005.05
91	70409.1	118005.97
92	70415.05	118007.34
93	70421.37	118009.3
94	70425.13	118010.58
95	70429.12	118012.82
96	70434.32	118016.66
97	70439.05	118021.39
98	70443.11	118027.35
99	70446.43	118035.08
100	70451.62	118046.44
101	70455.08	118054.29
102	70460.73	118063.62
103	70464.04	118069.62

104	70467.35	118073.54
105	70471.27	118077.23
106	70484.06	118086.31
107	70489.03	118090.8
108	70494.09	118098.32
109	70499.02	118106.49
110	70504.49	118116.94
111	70508.19	118124.42
112	70512.44	118133.43
113	70515.31	118139.99
114	70517.29	118145.44
115	70518.8	118150.4
116	70520.3	118156.57
117	70521.13	118162.05
118	70521.47	118168.62
119	70521.67	118178.54
120	70520.78	118185.19
121	70519	118191.39
122	70516	118199.08
123	70511.82	118206.49
124	70506.82	118213.73
125	70502.51	118219.21
126	70497.31	118224.62
127	70488.62	118233.59
128	70482.72	118239.47
129	70477.94	118244.19
130	70469.93	118248.96
131	70463.7	118252.6
132	70459.66	118255.48
133	70456.72	118258.48
134	70454.87	118263.21
135	70454.25	118266.49
136	70454.11	118270.05
137	70454.87	118274.18
138	70456.72	118278.46
139	70458.98	118281.74
140	70463.01	118285.26
141	70468.55	118288.19
142	70479.03	118291.87
143	70490.12	118294.35
144	70501.21	118296.19
145	70507.16	118296.87
146	70519.76	118298.79
147	70529.41	118298.99
148	70537.9	118298.51
149	70546.11	118298.99
150	70555.22	118298.67
151	70573.76	118296.47
152	70573.63	118294.75
153	70556.04	118296.67
154	70549.81	118296.67

155	70543.17	118295.79
156	70536.26	118291.95
157	70527.5	118286.91
158	70515.65	118276.54
159	70513.26	118273.74
160	70511.82	118270.73
161	70510.93	118267.45
162	70511.14	118263.97
163	70512.44	118260.97
164	70515.59	118256.24
165	70519	118252.48
166	70529.14	118241.87
167	70532.63	118237.15
168	70538.04	118228.58
169	70544.54	118216.33
170	70547	118210.17
171	70548.57	118203.12
172	70547.82	118186.63
173	70546.79	118177.98
174	70545.08	118168.98
175	70542.28	118160.41
176	70539.48	118151.64
177	70535.16	118142.12
178	70532.08	118136.71
179	70527.77	118129.95
180	70521.81	118121.06
181	70512.51	118108.81
182	70502.37	118094.08
183	70494.36	118082.95
184	70490.38	118076.99
185	70481.04	118056.77
186	70477.66	118048.49
187	70476.01	118043.76
188	70474.35	118031.23
189	70473.75	118025.15
190	70471.19	118014.38
191	70469	118007.09
192	70465.77	117999.57
193	70465.62	117993.92
194	70460.13	117977.83
195	70456.21	117967.67
196	70451.77	117961.42
197	70445.38	117953.97
198	70440.41	117949.33
199	70437.02	117946.97
200	70431.76	117944.73
201	70423.85	117940.97
202	70416.25	117937.64
203	70409.18	117933.44
204	70398.34	117925.67
205	70392.78	117920.55

206	70387.8	117915.39
207	70384.71	117908.54
208	70377.43	117901.9
209	70374.63	117895.57
210	70373.21	117886.84
211	70371.03	117881.8
212	70369.07	117878.64
213	70367.49	117877.4
214	70365.69	117877.16
215	70364.33	117878.72
216	70364.11	117881.36
217	70364.11	117894.93
218	70363.73	117898.01
219	70362.59	117900.17
220	70360.64	117901.18
221	70357.93	117901.82
222	70347.77	117901.78
223	70342.51	117901.22
224	70333.94	117896.65
225	70331.79	117894.37
226	70331.26	117890.85
227	70332.77	117886.76
228	70338.36	117877.8
229	70338.28	117875
230	69979.58	117652.11
231	69975.52	117653.79
232	69740.32	118031.47
233	69669.28	117988.28
234	69667.34	117988.04
235	69665.95	117988.92
236	69665.41	117990.88
237	69666.04	117992.68
238	70104.96	118266.05
239	70109.69	118268.29
240	70115.18	118270.01
241	70119.86	118270.81
242	70123.47	118272.01
243	70125.89	118274.58
244	70127.89	118278.18
245	70130.43	118283.14
246	70134.58	118287.83
247	70142.21	118296.51
248	70146.35	118299.6
249	70151.57	118302.4
250	70156.38	118303.32
251	70162	118302.64
252	70167.89	118301.04
253	70175.64	118298.35
254	70183.14	118295.43
255	70189.15	118293.03
256	70196.78	118291.43

257	70204.41	118290.75
258	70212.3	118290.75
259	70219.53	118291.83
1	70226.21	118293.71
1	70582.98	118282.79
2	70572.01	118279.84
3	70557.07	118281.71
4	70543.75	118278.95
5	70534.99	118273.91
6	70527.33	118268.53
7	70532.96	118257.98
8	70541.21	118250.79
9	70545.32	118245.16
10	70551.3	118235.62
11	70558.48	118221.9
12	70561.65	118213.44
13	70563.56	118202.44
14	70562.72	118184.86
15	70561.53	118175.19
16	70559.36	118164.38
17	70552.92	118144.98
18	70544.63	118128.49
19	70533.76	118111.99
20	70524.87	118100.31
21	70514.55	118085.32
22	70504	118070.7
23	70495.04	118051.37
24	70490.91	118041.96
25	70488.26	118021.34
26	70483.53	118003.37
27	70479.82	117989.08
28	70473.5	117971.03
29	70462.71	117951.15
30	70447.46	117936.09
31	70429.87	117927.24
32	70417.92	117921.25
33	70408.51	117914.64
34	70399.7	117906.25
35	70391.15	117895.84
36	70388.35	117889.51
37	70386.98	117880.89
38	70383.78	117873.9
39	70378.34	117866.85
40	70376.76	117865.61
41	70369.48	117862.54
42	70359.26	117863.61
43	70354.39	117867.31
44	70348.14	117873.31
45	70343.56	117866.51
46	69984.86	117643.62
47	69975.76	117642.87

48	69967.03	117648.5
49	69736.97	118017.73
50	69670.51	117978.36
51	69661.99	117979.59
52	69656.31	117986.26
53	69655.97	117994.18
54	69660.75	118001.17
55	70099.67	118274.54
56	70103.27	118281.85
57	70110.7	118284.33
58	70114.78	118285.47
59	70117.08	118289.98
60	70119.2	118293.09
61	70130.96	118306.43
62	70137.38	118311.63
63	70144.48	118315.62
64	70153.57	118318.06
65	70163.81	118317.54
66	70171.83	118315.52
67	70194.44	118307.07
68	70205.75	118305.7
69	70212.31	118305.76
70	70217.32	118306.67
71	70222.15	118308.15
72	70226.57	118309.81
73	70233.97	118312.32
74	70244.79	118313.59
75	70254.45	118312.73
76	70266.04	118308.39
77	70272.83	118302.44
78	70273.12	118268.79
79	70268.2	118230.5
80	70262.98	118227.17
81	70256.2	118222.97
82	70248.75	118219.94
83	70242.09	118218.17
84	70231.84	118216.98
85	70224.68	118217.03
86	70217.22	118217.8
87	70211.26	118218.92
88	70203.14	118222.4
89	70197.8	118226.01
90	70192.97	118230.44
91	70183.24	118242.21
92	70178.84	118248.41
93	70170.59	118247.98
94	70164.56	118244.91
95	70162.43	118240.34
96	70156.22	118232.76
97	70149.22	118228.65
98	70146.02	118227.81

99	70140.26	118227.44
100	70136.91	118227.88
101	70132.13	118229.53
102	70136.26	118222.93
103	70326.48	117918.85
104	70328.43	117913.13
105	70331.37	117917.82
106	70332.41	117928.25
107	70330.33	117945.18
108	70329.62	117956.06
109	70329.58	117965.25
110	70330.72	117971.84
111	70334.45	117980.89
112	70340.92	117990.68
113	70349.04	118000.73
114	70355.68	118010.93
115	70362.64	118016.65
116	70368.72	118018.6
117	70375.04	118019.37
118	70392.38	118019.35
119	70400.57	118019.9
120	70410.61	118021.67
121	70416.54	118023.5
122	70420.21	118024.89
123	70423.72	118027.27
124	70426.66	118029.84
125	70429.33	118033.27
126	70432.79	118041.32
127	70437.9	118052.49
128	70442.25	118062.06
129	70447.6	118070.87
130	70452.58	118079.3
131	70457.07	118084.47
132	70462.59	118089.47
133	70474.01	118097.45
134	70481.25	118106.07
135	70485.74	118113.45
136	70494.55	118130.66
137	70501.09	118144.76
138	70504.23	118153.95
139	70506.14	118162.55
140	70506.81	118176.56
141	70505.03	118185.94
142	70499.48	118197.97
143	70491.73	118208.79
144	70478.06	118222.95
145	70462.37	118236.01
146	70455	118240.39
147	70448.95	118244.99
148	70442.76	118253.02
149	70440.14	118260.43

150	70439.27	118265.91
151	70439.36	118272.77
152	70441.11	118280.14
153	70444.37	118286.98
154	70449.12	118293.04
155	70456	118298.52
156	70463.59	118302.35
157	70475.76	118306.51
158	70487.9	118309.19
159	70520	118313.79
160	70537.03	118313.49
161	70546.64	118313.99
162	70556.99	118313.57
163	70569.66	118310.38
1	70582.98	118282.79

Сведения о характерных точках границы части (частей) земельного участка
Учетный номер части: 78:42:0018124:21/190

1	70226.21	118293.71
2	70231.7	118295.71
3	70238.78	118298.11
4	70245.88	118298.63
5	70252.69	118297.83
6	70260.06	118294.63
7	70266.21	118288.35
8	70268.75	118282.34
9	70269.81	118273.5
10	70269.95	118265.09
11	70268.48	118257.84
12	70265.8	118251.68
13	70262.73	118247.16
14	70258.32	118242.47
15	70253.9	118239.11
16	70248.42	118235.79
17	70243.6	118234.03
18	70238.38	118232.7
19	70233.7	118232.02
20	70230.35	118231.9
21	70225.01	118232.02
22	70218.86	118232.7
23	70214.17	118233.63
24	70209.89	118235.79
25	70206.55	118238.19
26	70203.33	118241.27
27	70200.66	118244.07
28	70197.72	118247.8
29	70195.18	118251.28
30	70191.97	118255.04
31	70189.69	118258.76
32	70186.61	118262.53
33	70183.27	118265.49

34	70180.2	118267.61
35	70176.58	118269.89
36	70172.43	118271.37
37	70169.09	118271.49
38	70164.82	118271.09
39	70161.86	118269.73
40	70159.19	118267.73
41	70155.45	118264.01
42	70153.44	118260.53
43	70152.37	118257.16
44	70151.3	118253.28
45	70150.09	118248.88
46	70147.95	118245.79
47	70145.41	118243.15
48	70142.21	118242.31
49	70138.86	118242.75
50	70135.51	118244.19
51	70132.57	118246.88
52	70130.3	118249.56
53	70128.69	118252.64
54	70128.43	118254.92
55	70127.36	118258.76
56	70126.16	118262.01
57	70124.27	118264.25
58	70122	118266.01
59	70119.19	118266.01
60	70112.11	118264.13
61	70107.22	118262.69
62	70104.43	118260.33
63	70102.96	118258.08
64	70103.26	118255.64
65	70324.43	117900.81
66	70327.26	117899.49
67	70329.98	117899.37
68	70331.71	117900.21
69	70340.78	117904.62
70	70343.78	117908.98
71	70346.04	117914.71
72	70347.47	117921.47
73	70347.4	117928.4
74	70346.49	117935.84
75	70345.29	117946.17
76	70344.61	117956.38
77	70344.46	117963.38
78	70344.91	117966.98
79	70346.72	117972.27
80	70352.44	117981.08
81	70355.37	117984.6
82	70361.62	117992.56
83	70363.73	117995.81
84	70368.24	118002.73

85	70370.72	118003.73
86	70375.46	118004.37
87	70381.04	118004.53
88	70393.3	118004.37
89	70397.66	118004.64
90	70402.7	118005.05
91	70409.1	118005.97
92	70415.05	118007.34
93	70421.37	118009.3
94	70425.13	118010.58
95	70429.12	118012.82
96	70434.32	118016.66
97	70439.05	118021.39
98	70443.11	118027.35
99	70446.43	118035.08
100	70451.62	118046.44
101	70455.08	118054.29
102	70460.73	118063.62
103	70464.04	118069.62
104	70467.35	118073.54
105	70471.27	118077.23
106	70484.06	118086.31
107	70489.03	118090.8
108	70494.09	118098.32
109	70499.02	118106.49
110	70504.49	118116.94
111	70508.19	118124.42
112	70512.44	118133.43
113	70515.31	118139.99
114	70517.29	118145.44
115	70518.8	118150.4
116	70520.3	118156.57
117	70521.13	118162.05
118	70521.47	118168.62
119	70521.67	118178.54
120	70520.78	118185.19
121	70519	118191.39
122	70516	118199.08
123	70511.82	118206.49
124	70506.82	118213.73
125	70502.51	118219.21
126	70497.31	118224.62
127	70488.62	118233.59
128	70482.72	118239.47
129	70477.94	118244.19
130	70469.93	118248.96
131	70463.7	118252.6
132	70459.66	118255.48
133	70456.72	118258.48
134	70454.87	118263.21
135	70454.25	118266.49

136	70454.11	118270.05
137	70454.87	118274.18
138	70456.72	118278.46
139	70458.98	118281.74
140	70463.01	118285.26
141	70468.55	118288.19
142	70479.03	118291.87
143	70490.12	118294.35
144	70501.21	118296.19
145	70507.16	118296.87
146	70519.76	118298.79
147	70529.41	118298.99
148	70537.9	118298.51
149	70546.11	118298.99
150	70555.22	118298.67
151	70573.76	118296.47
152	70573.63	118294.75
153	70556.04	118296.67
154	70549.81	118296.67
155	70543.17	118295.79
156	70536.26	118291.95
157	70527.5	118286.91
158	70515.65	118276.54
159	70513.26	118273.74
160	70511.82	118270.73
161	70510.93	118267.45
162	70511.14	118263.97
163	70512.44	118260.97
164	70515.59	118256.24
165	70519	118252.48
166	70529.14	118241.87
167	70532.63	118237.15
168	70538.04	118228.58
169	70544.54	118216.33
170	70547	118210.17
171	70548.57	118203.12
172	70547.82	118186.63
173	70546.79	118177.98
174	70545.08	118168.98
175	70542.28	118160.41
176	70539.48	118151.64
177	70535.16	118142.12
178	70532.08	118136.71
179	70527.77	118129.95
180	70521.81	118121.06
181	70512.51	118108.81
182	70502.37	118094.08
183	70494.36	118082.95
184	70490.38	118076.99
185	70481.04	118056.77
186	70477.66	118048.49

187	70476.01	118043.76
188	70474.35	118031.23
189	70473.75	118025.15
190	70471.19	118014.38
191	70469	118007.09
192	70465.77	117999.57
193	70465.62	117993.92
194	70460.13	117977.83
195	70456.21	117967.67
196	70451.77	117961.42
197	70445.38	117953.97
198	70440.41	117949.33
199	70437.02	117946.97
200	70431.76	117944.73
201	70423.85	117940.97
202	70416.25	117937.64
203	70409.18	117933.44
204	70398.34	117925.67
205	70392.78	117920.55
206	70387.8	117915.39
207	70384.71	117908.54
208	70377.43	117901.9
209	70374.63	117895.57
210	70373.21	117886.84
211	70371.03	117881.8
212	70369.07	117878.64
213	70367.49	117877.4
214	70365.69	117877.16
215	70364.33	117878.72
216	70364.11	117881.36
217	70364.11	117894.93
218	70363.73	117898.01
219	70362.59	117900.17
220	70360.64	117901.18
221	70357.93	117901.82
222	70347.77	117901.78
223	70342.51	117901.22
224	70333.94	117896.65
225	70331.79	117894.37
226	70331.26	117890.85
227	70332.77	117886.76
228	70338.36	117877.8
229	70338.28	117875
230	69979.58	117652.11
231	69975.52	117653.79
232	69740.32	118031.47
233	69669.28	117988.28
234	69667.34	117988.04
235	69665.95	117988.92
236	69665.41	117990.88
237	69666.04	117992.68

238	70104.96	118266.05
239	70109.69	118268.29
240	70115.18	118270.01
241	70119.86	118270.81
242	70123.47	118272.01
243	70125.89	118274.58
244	70127.89	118278.18
245	70130.43	118283.14
246	70134.58	118287.83
247	70142.21	118296.51
248	70146.35	118299.6
249	70151.57	118302.4
250	70156.38	118303.32
251	70162	118302.64
252	70167.89	118301.04
253	70175.64	118298.35
254	70183.14	118295.43
255	70189.15	118293.03
256	70196.78	118291.43
257	70204.41	118290.75
258	70212.3	118290.75
259	70219.53	118291.83
1	70226.21	118293.71
1	70582.98	118282.79
2	70584.14	118278.57
3	70571.46	118274.87
4	70557.41	118276.72
5	70546.24	118274.62
6	70537.48	118269.58
7	70537.62	118259.81
8	70543.6	118255.69
9	70545.23	118253.77
10	70549.55	118247.83
11	70555.71	118237.96
12	70563.12	118223.75
13	70566.53	118214.52
14	70568.55	118202.22
15	70567.68	118184.27
16	70566.44	118174.25
17	70564.12	118162.84
18	70557.4	118142.76
19	70548.81	118125.74
20	70537.74	118108.97
21	70528.99	118097.47
22	70518.61	118082.4
23	70508.54	118068.61
24	70499.7	118049.56
25	70495.87	118041.35
26	70493.1	118020.07
27	70488.38	118002.12
28	70484.55	117987.47

29	70477.96	117968.76
30	70466.35	117947.73
31	70449.81	117931.68
32	70431.88	117922.66
33	70420.84	117917.19
34	70411.89	117910.96
35	70403.66	117903.21
36	70395.73	117893.81
37	70392.93	117887.48
38	70391.57	117878.91
39	70388.03	117871.26
40	70381.42	117862.91
41	70379.84	117861.67
42	70370.14	117857.58
43	70357.12	117859.1
44	70350.62	117864.02
45	70343.56	117866.51
46	69984.86	117643.62
47	69975.76	117642.87
48	69967.03	117648.5
49	69736.97	118017.73
50	69670.51	117978.36
51	69661.99	117979.59
52	69656.31	117986.26
53	69655.97	117994.18
54	69660.75	118001.17
55	70099.67	118274.54
56	70101.13	118286.37
57	70109.21	118289.1
58	70112.63	118292.26
59	70115.46	118296.4
60	70127.21	118309.74
61	70134.39	118315.63
62	70142.12	118320.03
63	70152.63	118322.97
64	70164.41	118322.5
65	70173.14	118320.35
66	70196.21	118311.75
67	70206.19	118310.68
68	70212.31	118310.76
69	70216.58	118311.62
70	70220.8	118312.97
71	70224.86	118314.51
72	70232.36	118317.06
73	70244.42	118318.58
74	70255.03	118317.7
75	70268.03	118312.98
76	70272.78	118308.93
77	70272.83	118302.44
78	70273.12	118268.79
79	70268.2	118230.5

80	70270.49	118226.82
81	70266.01	118223.19
82	70258.79	118218.69
83	70250.46	118215.25
84	70243.32	118213.32
85	70232.34	118212
86	70224.57	118212.03
87	70216.67	118212.83
88	70210.28	118214.02
89	70200.88	118217.94
90	70194.88	118221.95
91	70189.51	118226.82
92	70179.26	118239.18
93	70175.22	118244.96
94	70169.38	118243.58
95	70166.54	118237.5
96	70159.83	118229.29
97	70150.49	118223.81
98	70147.29	118222.97
99	70139.61	118222.49
100	70136.26	118222.93
101	70326.48	117918.85
102	70327.41	117928.2
103	70325.34	117944.85
104	70324.62	117955.96
105	70324.62	117965.87
106	70325.99	117973.46
107	70330.35	117983.76
108	70337.07	117993.88
109	70344.85	118003.46
110	70351.49	118013.66
111	70360.77	118021.28
112	70368.05	118023.56
113	70374.89	118024.37
114	70392.07	118024.34
115	70399.86	118024.85
116	70409.13	118026.45
117	70414.93	118028.24
118	70417.24	118028.91
119	70420.18	118030.81
120	70422.53	118032.65
121	70424.74	118035.25
122	70428.24	118043.4
123	70433.32	118054.51
124	70437.98	118064.65
125	70443.22	118073.29
126	70448.76	118082.53
127	70453.65	118088.11
128	70459.7	118093.54
129	70470.66	118101.16
130	70476.97	118108.66

131	70481.31	118115.77
132	70490.01	118132.74
133	70496.35	118146.35
134	70499.37	118155.13
135	70501.15	118162.71
136	70501.85	118175.89
137	70500.37	118184.13
138	70495.37	118195.13
139	70488.13	118205.32
140	70474.54	118219.4
141	70459.85	118231.7
142	70452.1	118236.32
143	70445.38	118241.49
144	70438.1	118251.2
145	70435.22	118259.5
146	70434.27	118265.71
147	70434.45	118273.67
148	70436.52	118282.12
149	70440.26	118289.81
150	70445.83	118296.81
151	70453.66	118302.94
152	70461.93	118307.07
153	70474.67	118311.39
154	70487.16	118314.13
155	70520.07	118318.79
156	70536.74	118318.48
157	70546.82	118318.98
158	70556.17	118318.6
159	70562.13	118316.66
160	70566.69	118313.26
161	70569.66	118310.38
1	70582.98	118282.79

Сведения о характерных точках границы части (частей) земельного участка
Учетный номер части: 78:42:0018124:21/191

1	69324.82	118817.38
2	69320.85	118820.2
3	69319.21	118824.29
4	69319.56	118831.78
5	69321.67	118841.83
6	69323.07	118851.65
7	69330.9	118873.52
8	69342.25	118906.73
9	69347.86	118919.12
10	69355.76	118939.47
11	69367.2	118959.4
12	69369.84	118962.16
13	69373.82	118963.91
14	69377.56	118963.09
15	69381.89	118961.45
16	69384.14	118959.26

17	69386.31	118957.84
18	69391.12	118950.93
19	69393.11	118944.26
20	69392.18	118939.7
21	69389.02	118935.03
22	69382.47	118924.74
23	69380.36	118919.71
24	69379.08	118914.8
25	69374.17	118905.91
26	69357.44	118853.06
27	69345.17	118819.03
28	69342.59	118815.75
29	69339.32	118814
1	69324.82	118817.38
1	69534.66	119026.79
2	69469.37	118981.19
3	69431.59	118952.46
4	69417.72	118948.36
5	69412.71	118940.24
6	69408.76	118928.52
7	69405.89	118924.29
8	69398.81	118911.98
9	69393.24	118899.88
10	69376.26	118846.28
11	69363.99	118812.25
12	69360.9	118806.68
13	69362.97	118797.89
14	69367.84	118783.94
15	69370.17	118771.18
16	69370.5	118763.31
17	69369.85	118740.96
18	69368.47	118730.82
19	69363.86	118715
20	69345.09	118676.24
21	69337.37	118662.12
22	69328.53	118649.64
23	69319.43	118637.32
24	69311.38	118616.91
25	69305.89	118598.88
26	69302.25	118579.91
27	69312.4	118567.62
28	69334.2	118569.84
29	69350.07	118571.36
30	69392.54	118578.97
31	69415.28	118583.79
32	69443.41	118583.55
33	69459.12	118588.34
34	69473.84	118593.88
35	69499.3	118590.95
36	69714.22	118722.77
37	69721.67	118724.86

1	69534.66	119026.79
1	69038.5	117989.37
2	69039.18	117989.41
3	69039.86	117989.43
4	69040.55	117989.44
5	69041.23	117989.43
6	69041.91	117989.42
7	69042.59	117989.39
8	69043.27	117989.35
9	69043.95	117989.3
10	69044.63	117989.24
11	69045.31	117989.16
12	69045.99	117989.08
13	69046.66	117988.98
14	69047.33	117988.87
15	69048.01	117988.75
16	69048.67	117988.61
17	69049.34	117988.47
18	69050.01	117988.31
19	69050.67	117988.14
20	69050.98	117988.06
21	69051.64	117987.87
22	69052.29	117987.68
23	69052.94	117987.47
24	69053.59	117987.25
25	69054.23	117987.02
26	69054.87	117986.78
27	69055.5	117986.53
28	69056.13	117986.26
29	69056.75	117985.99
30	69057.37	117985.7
31	69057.99	117985.41
32	69058.59	117985.1
33	69059.2	117984.78
34	69059.8	117984.45
35	69060.39	117984.11
36	69060.55	117984.02
37	69069.41	117977.78
38	69078.7	117969.37
39	69086.13	117964.62
40	69091.73	117962.62
41	69109.64	117954.3
42	69110.6	117958.83
43	69097.99	117973.35
44	69064.13	118005.22
45	69053.18	118016.43
46	69043.09	118029.08
47	69027.65	118034.97
48	69012.69	118045.46
49	69000.36	118057.3
50	68989.8	118074.42

51	68984.37	118088.34
52	68981.99	118106.06
53	68983.22	118119.57
54	68988.77	118138.57
55	68992.98	118158.22
56	68995.65	118183.77
57	68996.59	118200.56
58	68998.56	118213.51
59	69001.95	118225.01
60	69010.75	118238.99
61	69008.33	118247.44
62	69005.28	118268.95
63	69010.33	118284.96
64	69021.59	118299.03
65	69040.21	118315.37
66	69053.94	118341.6
67	69067.26	118362.04
68	69076.6	118373.21
69	69084.24	118384.69
70	69100.46	118407.2
71	69114.22	118424.88
72	69121.04	118432.11
73	69138.57	118452.16
74	69155.09	118470.71
75	69180.37	118509.92
76	69197.75	118529.51
77	69213.71	118543.79
78	69232.11	118554.02
79	69226.65	118569.02
80	69224.32	118582.03
81	69223.6	118593.96
82	69224.8	118604.65
83	69231.14	118630.64
84	69238	118649.67
85	69245.87	118664.68
86	69259.24	118692.17
87	69270.03	118708.88
88	69275.76	118715.34
89	69282.73	118724.41
90	69290.52	118736.22
91	69294.99	118745.15
92	69298.72	118755.23
93	69300.39	118765.14
94	69301.12	118770.59
95	69300.53	118778.75
96	69297.73	118790
97	69297.21	118795.38
98	69300.64	118808.65
99	69302.29	118812.76
100	69299.24	118825.23
101	69299.99	118835.89

102	69301.88	118844.66
103	69304.25	118858.4
104	69311.98	118879.99
105	69324.04	118914.98
106	69329.22	118926.36
107	69338.42	118949.43
108	69352.76	118973.24
109	69361.78	118980.46
110	69378.1	118983.45
111	69383.49	118988.99
112	69385.12	119001.33
113	69392.1	119012.94
114	69416.73	119036.32
115	69440.12	119053.26
116	69461.59	119073.74
117	69484.18	119089.94
118	69494.54	119102.23
119	69498.13	119105.18
120	69504.06	119102.62
121	69508.6	119100.06
122	69511.7	119097.9
123	69611.97	118934.93
124	69663.04	118853.9
125	69666.02	118849.23
126	69724.04	118755.43
127	69729.06	118747.67
128	69910.21	118455
129	69913.43	118449.94
130	69899.5	118440.95
131	69739.24	118699.12
132	69732.08	118691.58
133	69516.24	118556.71
134	69523.08	118545.31
135	69525.53	118517.73
136	69515.91	118508.11
137	69525.42	118498.64
138	69553.93	118494.43
139	69565.98	118484.3
140	69579.53	118459.98
141	69589.55	118432.5
142	69591.08	118418.45
143	69589.28	118403.67
144	69582.86	118388.17
145	69574.29	118377.04
146	69560.54	118364.56
147	69544.26	118353.79
148	69517.65	118336.09
149	69493.52	118328.98
150	69479.36	118328.01
151	69467.42	118329.23
152	69453.36	118332.31

153	69430.68	118341.07
154	69430.99	118325.14
155	69430.9	118305.72
156	69431.99	118283.41
157	69428.96	118270.31
158	69421.14	118256.36
159	69399.59	118232.74
160	69372.64	118210.44
161	69357.29	118192.62
162	69355.56	118181.87
163	69365.69	118143.49
164	69350.27	118123.27
165	69316.33	118091.08
166	69289.12	118064.21
167	69287.44	118045.68
168	69276.9	118027.1
169	69253.95	118014.1
170	69245.18	118012.88
171	69220.2	117986.85
172	69205.87	117967.38
173	69213.41	117955.41
174	69219.72	117947.45
175	69225.52	117934.25
176	69227.11	117924.21
177	69224.71	117915.42
178	69227.16	117911.48
179	69234.08	117906.82
180	69245.68	117895.57
181	69255.41	117885.51
182	69269.17	117872.75
183	69276.21	117871.19
184	69283.33	117878.9
185	69286.88	117885.6
186	69290.09	117891.29
187	69299.03	117900.39
188	69316.21	117912.54
189	69327.05	117916.8
190	69334.28	117924.28
191	69338.66	117930.37
192	69346.89	117938.36
193	69362.21	117946.49
194	69374.9	117949.5
195	69380.42	117951.7
196	69400.3	117964.93
197	69410.51	117974.27
198	69424.19	117985.64
199	69434.21	117995.53
200	69444.39	118001.55
201	69456	118004.21
202	69462.17	118004.24
203	69466.16	118003.61

204	69472.65	118001.7
205	69483.46	117994.92
206	69489.33	117994.71
207	69494.1	117996.36
208	69501.44	118003.97
209	69515.23	118016.76
210	69527.64	118023.98
211	69533.08	118032.14
212	69532.29	118042.49
213	69532.29	118046.95
214	69539	118061.9
215	69541.68	118064.28
216	69553.67	118069.62
217	69564.77	118069.88
218	69576.36	118066.16
219	69586.2	118059.65
220	69594.94	118049.94
221	69603.77	118032.07
222	69608.9	118015.5
223	69611.43	118005.81
224	69610.98	117994.29
225	69607.24	117983.41
226	69601.89	117975.22
227	69600.37	117970.23
228	69611.9	117963.21
229	69631.9	117949.94
230	69634.23	117944.59
231	69632.74	117926.59
232	69631.32	117917.97
233	69527.25	117660.57
234	69501.52	117648.83
235	69486.3	117667.25
236	69486.25	117680.75
237	69489.48	117695.48
238	69497.7	117724.97
239	69500.88	117741.63
240	69501.65	117754.87
241	69505.56	117769.57
242	69516.49	117792.25
243	69525.61	117813.62
244	69527.45	117818.27
245	69520.36	117838.59
246	69509.52	117845.51
247	69485.89	117852.19
248	69462.26	117861.09
249	69451.32	117868.02
250	69433.4	117870.79
251	69413.66	117867.01
252	69376.65	117856.87
253	69365.2	117844.36
254	69352.44	117833.35

255	69336.19	117821.18
256	69317.55	117805.67
257	69297.43	117802.44
258	69278.71	117809.9
259	69264.9	117816.88
260	69249.71	117826.66
261	69239.6	117838.36
262	69212.68	117860.95
263	69203.41	117871.21
264	69198.18	117875.11
265	69189	117883.27
266	69183.83	117890.64
267	69179.82	117899.18
268	69179	117902.91
269	69176.47	117903.83
270	69172.48	117901.18
271	69156.53	117892.66
272	69148.52	117880.96
273	69120.87	117858.55
274	69103.8	117851.14
275	69090.41	117849.9
276	69081.02	117848.55
277	69085.42	117833.91
278	69088.04	117819.73
279	69094.5	117809.55
280	69100.51	117790.05
281	69113.38	117751.45
282	69116.33	117745.66
283	69115.14	117742.45
284	69119.49	117735.48
285	69157.37	117704.23
286	69169.17	117703.5
287	69439.19	117480.29
288	69438.81	117474.6
289	69446.69	117468.09
290	69454.55	117467.67
291	69511.19	117417.57
292	69518.98	117417.33
293	69540.03	117411.2
294	69544.83	117410.74
295	69551.97	117411.02
296	69556.85	117412.88
297	69566.35	117424.18
298	69573.23	117429.43
299	69584.16	117434.46
300	69601.41	117435.02
301	69617.07	117428.04
302	69636.31	117412
303	69645.74	117399.19
304	69652.66	117393.48
305	69674.25	117381.72

306	69687.14	117372.07
307	69693.54	117363.57
308	69686.85	117351.96
309	69690.47	117348.75
310	69694.1	117347
311	69722.16	117325.64
312	69733.74	117314.02
313	69739.57	117305.77
314	69775.22	117240.28
315	69785.27	117226.27
316	69799	117210.86
317	69818.96	117186.63
318	69875.77	117084.98
319	69883.91	117074.17
320	69903.32	117053.72
321	69915.56	117038.94
322	69923.93	117026.08
323	69933.45	117007.6
324	69938.93	116993.62
325	69944.51	116984.72
326	69952.78	116970.57
327	69959.49	116963.41
328	69963.1	116957.48
329	69971.41	116952.32
330	70005	116933.8
331	70013.7	116929.86
332	70024.59	116930.86
333	70043.91	116944.65
334	70067.19	116950.63
335	70093.36	116963.49
336	70122.88	116960.06
337	70136.32	116969.06
338	70139.18	116969.3
339	70152.83	116956.54
340	70156.32	116956.79
341	70160.94	116958.63
342	70166.18	116962.67
343	70176.02	116967.48
344	70183.45	116971.44
345	70185.9	116976.87
346	70194.85	116986.5
347	70211.32	117001.26
348	70226	117009.19
349	70238.92	117014.71
350	70264.59	117017.41
351	70275.7	117015.58
352	70288.2	117011.36
353	70309.49	117017.52
354	70332.79	117029.9
355	70345.65	117037.49
356	70351	117051.29

357	70363.87	117070.82
358	70366.47	117078.54
359	70372.68	117101.28
360	70382.76	117110.59
361	70393.09	117112.26
362	70413.44	117110.4
363	70420.18	117098.1
364	70419.76	117083.04
365	70417.27	117077.81
366	70427.16	117078.74
367	70442.27	117080.32
368	70455.34	117079
369	70479.27	117071.9
370	70495.47	117064.54
371	70506.66	117057.96
372	70515.03	117062.87
373	70524.5	117068.46
374	70535.8	117071.95
375	70549	117072.93
376	70579.86	117069.03
377	70590.44	117069.21
378	70612.14	117067.71
379	70638.13	117057.69
380	70658.89	117046.55
381	70691.76	117034.19
382	70714.39	117010.22
383	70718.41	116994.06
384	70716.38	116980.97
385	70708.01	116961.36
386	70712.9	116942.74
387	70735.81	116899.2
388	70735.95	116877.84
389	70730.74	116858.42
390	70727.61	116851.76
391	70723.98	116845.45
392	70730.37	116842.67
393	70746.11	116856.91
394	70765.57	116871.85
395	70779.47	116874.21
396	70795.37	116867.39
397	70807.14	116849.34
398	70820.54	116831.9
399	70825.48	116824.01
400	70830.54	116820.93
401	70833.74	116827.13
402	70840.95	116833.76
403	70851.13	116838.26
404	70857.43	116839.91
405	70864.18	116847.5
406	70878.88	116855.81
407	70884.67	116857.4

408	70892.55	116858.32
409	70903.58	116856.46
410	70913.97	116849.35
411	70919.13	116846.1
412	70926	116844.56
413	70935.65	116833.07
414	70945.3	116821.59
415	70945.09	116820.8
416	70942.65	116818.72
417	70941.04	116817.88
418	70939.19	116818.08
419	70936.27	116818.08
420	70932.56	116817.96
421	70928.57	116817.88
422	70926.96	116818.36
423	70925.41	116819.16
424	70923.68	116819.84
425	70922.25	116819.96
426	70920.69	116820.08
427	70919.38	116819.84
428	70918.07	116819.16
429	70916.16	116818.32
430	70914.19	116818.24
431	70909.08	116818.03
432	70908.23	116826.77
433	70902.73	116834.65
434	70894.87	116838.45
435	70886.99	116837.53
436	70878.87	116833.93
437	70873.14	116827.73
438	70867.65	116822.72
439	70862.4	116819.6
440	70853.81	116818.44
441	70849.52	116814.84
442	70846.18	116810.55
443	70842.84	116802.43
444	70839.49	116793.38
445	70837.58	116786.22
446	70834.01	116780.25
447	70829.47	116777.13
448	70824.93	116777.13
449	70817.54	116779.29
450	70812.52	116782.85
451	70809.42	116789.78
452	70808.95	116795.02
453	70808.95	116802.43
454	70809.19	116808.87
455	70808.23	116813.88
456	70805.13	116819.16
457	70799.64	116825.8
458	70794.63	116832.97

459	70789.14	116840.62
460	70785.32	116848.5
461	70780.31	116854.23
462	70774.58	116853.99
463	70767.9	116850.62
464	70764.08	116846.34
465	70760.26	116842.78
466	70754.54	116837.05
467	70750.72	116831.57
468	70745.46	116827.73
469	70739.03	116824.64
470	70732.1	116823.2
471	70723.52	116823.2
472	70715.87	116824.88
473	70708.23	116827.97
474	70701.56	116833.21
475	70702.03	116839.42
476	70704.89	116848.5
477	70708.96	116858.99
478	70712.3	116866.16
479	70714.92	116876.4
480	70716.59	116882.85
481	70716.59	116888.33
482	70715.87	116897.66
483	70695.59	116932.73
484	70692.48	116937.97
485	70689.15	116939.41
486	70683.9	116937.05
487	70676.02	116933.69
488	70669.1	116932.49
489	70664.33	116933.21
490	70658.84	116939.17
491	70656.46	116943.73
492	70654.53	116950.15
493	70654.3	116954.22
494	70655.49	116956.14
495	70658.13	116957.54
496	70668.86	116958.26
497	70683.42	116963.27
498	70689.62	116969.23
499	70693.92	116979.28
500	70697.98	116988.81
501	70698.46	116995.49
502	70695.59	117003.38
503	70691.05	117008.86
504	70686.28	117013.87
505	70680.79	117017.47
506	70671.49	117021.03
507	70662.66	117023.91
508	70652.15	117027.72
509	70642.85	117030.6

510	70635.45	117035.12
511	70626.62	117041.33
512	70615.64	117046.33
513	70607.53	117048.25
514	70590.11	117049.21
515	70575.78	117049.45
516	70567.91	117051.09
517	70547.15	117053.02
518	70537.85	117052.06
519	70531.4	117049.69
520	70525.91	117046.09
521	70520.42	117042.53
522	70517.79	117040.13
523	70517.08	117037.28
524	70516.17	117036.95
525	70507.77	117033.92
526	70496.31	117040.85
527	70485.34	117047.29
528	70473.41	117052.78
529	70452.41	117059.22
530	70444.3	117060.42
531	70430.22	117058.98
532	70417.81	117057.06
533	70406.59	117056.14
534	70400.14	117058.98
535	70397.04	117063.5
536	70395.61	117068.75
537	70396.56	117074.95
538	70397.52	117080.96
539	70401.1	117090.24
540	70402.05	117093.81
541	70400.38	117095.25
542	70398.71	117094.53
543	70397.04	117092.65
544	70394.66	117092.17
545	70392.51	117093.13
546	70390.36	117091.93
547	70388.45	117088.32
548	70386.3	117075.91
549	70385.35	117068.75
550	70383.2	117063.74
551	70379.62	117058.5
552	70371.98	117048.73
553	70369.6	117043.93
554	70366.97	117037.28
555	70364.83	117029.88
556	70360.76	117024.39
557	70357.43	117020.55
558	70341.2	117011.75
559	70328.31	117005.78
560	70319.24	117000.06

561	70300.39	116989.53
562	70295.61	116988.81
563	70291.8	116990.25
564	70283.2	116993.85
565	70271.76	116995.97
566	70264.59	116997.41
567	70256	116997.41
568	70242.39	116995.01
569	70234.76	116991.21
570	70224.5	116986.21
571	70216.86	116979.52
572	70208.99	116972.36
573	70202.78	116966.15
574	70197.77	116958.26
575	70192.76	116953.74
576	70184.17	116949.22
577	70177.72	116946.34
578	70169.61	116940.61
579	70164.12	116937.97
580	70157.2	116936.81
581	70151.72	116936.57
582	70147.41	116936.81
583	70141.69	116939.41
584	70138.83	116939.17
585	70137.39	116935.13
586	70133.33	116931.56
587	70126.9	116929.4
588	70117.35	116927.48
589	70109.94	116925.12
590	70105.41	116924.16
591	70102.55	116924.16
592	70101.36	116926.76
593	70102.31	116929.4
594	70103.27	116931.56
595	70103.03	116934.41
596	70099.93	116935.85
597	70096.82	116933.69
598	70092.05	116929.88
599	70086.56	116927.24
600	70082.98	116925.12
601	70078.21	116924.16
602	70072.49	116922.48
603	70065.08	116920.56
604	70059.6	116918.92
605	70053.63	116916.51
606	70052.59	116915.93
607	70037.85	116919.84
608	70029.64	116920.94
609	70025.89	116920.94
610	70016.13	116919.66
611	70009.55	116920.76

612	70000.15	116925.05
613	69965.42	116944.31
614	69954.39	116952.56
615	69952.04	116956.72
616	69944.14	116965.52
617	69935.95	116979.53
618	69929.6	116990
619	69924.54	117003.04
620	69915.52	117020.66
621	69907.85	117032.57
622	69896.05	117046.85
623	69875.88	117068.2
624	69867.03	117080.11
625	69811.24	117180.27
626	69791.51	117204.22
627	69777.11	117220.47
628	69766.43	117235.5
629	69731.31	117300.12
630	69726.6	117307
631	69716.1	117317.68
632	69688.04	117339.04
633	69682.97	117340.31
634	69677.32	117344.31
635	69676.86	117345.09
636	69676.65	117346.51
637	69676.87	117351.31
638	69674.93	117356.23
639	69664.57	117364.22
640	69640.77	117377.39
641	69635.06	117381.61
642	69629.09	117388.1
643	69623.3	117396.8
644	69607	117410.75
645	69599.51	117415.11
646	69591.53	117415.87
647	69585.08	117413.31
648	69580.05	117409.61
649	69567.15	117397.47
650	69561.74	117393.48
651	69551.96	117391.01
652	69541.53	117391.01
653	69533.2	117392.4
654	69505.66	117402.4
655	69501.2	117406.38
656	69444.61	117456.44
657	69442.8	117454.76
658	69441.42	117454.3
659	69439.7	117454.81
660	69431.92	117461.46
661	69430.57	117463.76
662	69429.68	117468.69

663	69159.61	117691.94
664	69154.06	117686.99
665	69105.07	117731.32
666	69102.82	117739.12
667	69099.15	117746.7
668	69086.17	117785.63
669	69080.16	117805.13
670	69078.59	117807.61
671	69075.96	117810.83
672	69073.34	117824.11
673	69071.69	117827.86
674	69066.68	117844.13
675	69062.55	117852.39
676	69059.39	117860.78
677	69057.19	117870.14
678	69056.74	117873.88
679	69057.32	117877.56
680	69058.55	117879.5
681	69060.55	117881.37
682	69063.33	117881.62
683	69065.99	117880.87
684	69070.86	117877.18
685	69078.34	117872.83
686	69085.48	117870.86
687	69093.38	117869.67
688	69100.5	117870.86
689	69112.09	117876.52
690	69119.86	117883.37
691	69135.67	117896.28
692	69138.17	117901.81
693	69141.07	117905.34
694	69145.55	117907.74
695	69153.05	117909.45
696	69161.48	117917.88
697	69167.68	117921.96
698	69173.73	117924.2
699	69180.19	117923.54
700	69193.36	117917.75
701	69196.06	117913.33
702	69198.7	117905.76
703	69201.8	117899.4
704	69204.82	117895.49
705	69210.81	117890.61
706	69215.3	117887.29
707	69216.11	117885.47
708	69226.6	117875.3
709	69252.43	117853.69
710	69255.52	117848.68
711	69263.44	117841.2
712	69275.32	117833.94
713	69287.64	117827.79

714	69304.76	117821.04
715	69323.71	117836.8
716	69340.43	117849.34
717	69352.09	117859.46
718	69361.77	117870.23
719	69369.03	117875.73
720	69373.87	117877.93
721	69408.94	117886.44
722	69429.61	117890.42
723	69445.12	117890.61
724	69456.85	117887.24
725	69463.21	117883.06
726	69471.36	117878.89
727	69492.83	117870.94
728	69514.9	117864.77
729	69530.31	117855.93
730	69535.58	117850.76
731	69536.72	117847.48
732	69536.77	117843.75
733	69534.98	117836.45
734	69532.98	117832.21
735	69535.35	117831.27
736	69545.02	117853.39
737	69557.4	117886.49
738	69558.73	117896.2
739	69556.74	117904.37
740	69557.68	117907.22
741	69560.6	117909.46
742	69567.82	117911.75
743	69572.69	117912.95
744	69575.84	117912.44
745	69578.76	117909.51
746	69580.08	117906.14
747	69580.77	117902.13
748	69580.02	117892.98
749	69576.16	117875.84
750	69570.61	117860.51
751	69565.2	117848.14
752	69548.32	117816.31
753	69534.92	117784.48
754	69523.58	117760.9
755	69521.13	117750.34
756	69520.87	117741.06
757	69517.39	117721.47
758	69508.76	117690.16
759	69505.79	117676.5
760	69506.26	117668.4
761	69508.51	117667.56
762	69612.77	117925.46
763	69613.51	117932.44
764	69614.25	117934.23

765	69615.89	117936.6
766	69613.56	117941.95
767	69606.45	117943.96
768	69597.68	117949.61
769	69592.48	117951.84
770	69585.79	117952.13
771	69581.04	117949.68
772	69577.17	117945
773	69575.34	117936.33
774	69575.51	117928.67
775	69576.93	117919.01
776	69575.9	117916.5
777	69573.72	117915.19
778	69567.65	117914.21
779	69563.75	117913.12
780	69560.37	117911.29
781	69556.82	117911.4
782	69553.65	117913.86
783	69550.56	117920.59
784	69545.7	117928.87
785	69544.27	117933.72
786	69546.7	117941.56
787	69547.14	117946.97
788	69544.47	117955.58
789	69544.82	117964.41
790	69550.93	117975.97
791	69558.75	117988.89
792	69568.95	117988.21
793	69579.14	117985.15
794	69583.9	117985.83
795	69588.32	117989.91
796	69592.06	118000.79
797	69589.73	118009.79
798	69585.57	118023.76
799	69579.33	118037.43
800	69574.57	118043.37
801	69568.33	118047.83
802	69563.58	118049.91
803	69558.52	118050.21
804	69554.96	118049.32
805	69552.28	118046.94
806	69552.28	118042.48
807	69552.58	118036.54
808	69554.66	118027.32
809	69555.85	118018.71
810	69554.07	118012.76
811	69548.72	118009.49
812	69536.83	118006.22
813	69528.8	118002.06
814	69508.49	117982.47
815	69499.04	117977.22

816	69489.86	117974.34
817	69481.86	117974.98
818	69463.9	117983.71
819	69459.16	117984.46
820	69452.93	117983.46
821	69448.19	117981.22
822	69436.96	117970.24
823	69423.74	117959.27
824	69411.02	117948.04
825	69387.07	117932.83
826	69378.59	117929.84
827	69370.61	117928.34
828	69360.38	117923.6
829	69354.65	117918.36
830	69348.66	117910.38
831	69341.43	117902.9
832	69327.71	117896.17
833	69311.74	117884.94
834	69307.5	117881.45
835	69304.26	117875.71
836	69299.02	117866.49
837	69290.54	117855.76
838	69284.55	117853.01
839	69268.08	117852.38
840	69260.61	117855.26
841	69255.54	117858.1
842	69241.02	117871.61
843	69231.63	117881.33
844	69221.72	117891.09
845	69219.4	117890.85
846	69211.34	117899.24
847	69207.72	117903.92
848	69206.07	117908.15
849	69205.8	117912.2
850	69207.2	117926.2
851	69201.4	117939.4
852	69191	117947.2
853	69185.21	117943.01
854	69184.68	117933.58
855	69181.01	117931.49
856	69173.68	117931.75
857	69166.08	117930.18
858	69163.2	117931.75
859	69162.42	117938.03
860	69159.27	117940.39
861	69154.4	117941.87
862	69149.48	117939.95
863	69142.49	117936.03
864	69140.41	117936.18
865	69138.56	117938.26
866	69138.87	117940.87

867	69142.95	117948.02
868	69144.18	117949.64
869	69147.71	117950.33
870	69152.79	117948.48
871	69157.08	117947.6
872	69164.04	117948.02
873	69179.87	117948.23
874	69182.99	117948.84
875	69182.82	117954.98
876	69176.92	117963.21
877	69174.67	117970.74
878	69178.3	117979.2
879	69188.37	117991.7
880	69194.2	118001.82
881	69224.87	118037.7
882	69233.72	118042.01
883	69242.63	118042.77
884	69250.6	118043.91
885	69257.04	118049.59
886	69259.1	118055.52
887	69258.69	118060.55
888	69258.5	118066.91
889	69260.5	118073.24
890	69262.43	118077.84
891	69267.43	118084.37
892	69268.71	118086.9
893	69271.56	118089.08
894	69277.99	118094.96
895	69286.95	118104.65
896	69296.75	118114.34
897	69306.13	118123.1
898	69314.39	118131.39
899	69323.16	118139.55
900	69335.5	118152.08
901	69338.25	118155.33
902	69338.86	118158.41
903	69337.54	118159.13
904	69335.4	118159.13
905	69332.95	118157.61
906	69326.42	118150.96
907	69314.39	118137.59
908	69303.38	118125.78
909	69292.77	118115.9
910	69280.84	118104.17
911	69274.92	118096.4
912	69269.62	118091.6
913	69267.59	118088.71
914	69260.94	118087.52
915	69258.86	118088.52
916	69253.21	118095.76
917	69253.11	118101.81

918	69261.84	118125.01
919	69267.19	118135.53
920	69278.84	118148.37
921	69290.89	118158.83
922	69307.56	118177.68
923	69318.66	118192.46
924	69333.84	118211.5
925	69333.44	118212.19
926	69342.93	118221.63
927	69344.43	118222.73
928	69348.48	118228.23
929	69352.38	118231.63
930	69362.28	118239.02
931	69372.42	118248.12
932	69379.17	118254.71
933	69394.31	118270.71
934	69398.91	118276.5
935	69401.51	118282.4
936	69402.31	118287.8
937	69401.01	118303.19
938	69401.41	118313.58
939	69401.01	118323.98
940	69399.86	118334.1
941	69398.98	118347.36
942	69396.57	118360.83
943	69397.23	118372.66
944	69399.09	118377.7
945	69403.47	118380.88
946	69409.06	118382.31
947	69415.19	118381.54
948	69433.93	118373.87
949	69441.49	118369.05
950	69464.17	118360.28
951	69472.71	118358.75
952	69482.13	118357.87
953	69490.13	118358.78
954	69497.47	118360.39
955	69506.68	118364.01
956	69513.25	118368.06
957	69526.29	118377.81
958	69543.93	118389.54
959	69553.57	118398.74
960	69558.39	118405.53
961	69560.69	118412.76
962	69561.13	118420.21
963	69559.92	118427.77
964	69554.22	118443.66
965	69551.6	118449.03
966	69550.06	118455.05
967	69541.63	118466.78
968	69538.23	118468.86

969	69525.96	118468.64
970	69519.28	118464.58
971	69515.99	118464.37
972	69513.8	118465.9
973	69510.62	118470.5
974	69504.59	118472.47
975	69500.65	118476.42
976	69497.58	118477.95
977	69494.52	118483.65
978	69490.68	118489.13
979	69489.26	118493.29
980	69487.5	118498.44
981	69487.89	118506.09
982	69485.86	118511.15
983	69485.31	118513.78
984	69486.63	118516.08
985	69492.86	118519.23
986	69494.55	118521.33
987	69497.79	118529.17
988	69491.08	118539.67
989	69488.09	118545.41
990	69487.6	118550.74
991	69488.33	118555.27
992	69490.92	118559.31
993	69493.58	118561.49
994	69497.61	118563.34
995	69724.15	118704.31
996	69723.21	118706.36
997	69730.8	118711.52
998	69733.63	118714.68
999	69736.2	118722.47
1000	69746.41	118706.08
1001	69903.75	118453.62
1002	69906.7	118455.54
1003	69749.59	118707.84
1004	69587.97	118970.62
1005	69540.06	119046.81
1006	69513.48	119089.47
1007	69511.15	119090.17
1008	69507.65	119087.13
1009	69499.71	119077.34
1010	69473.59	119057.74
1011	69453.99	119038.85
1012	69428.56	119020.19
1013	69405.94	118998.5
1014	69403.14	118992.67
1015	69404.54	118985.2
1016	69409.1	118978.59
1017	69410.03	118976.58
1018	69411.3	118969.57
1019	69415.03	118968.17

1020	69420.17	118968.87
1021	69433.92	118978.44
1022	69457.25	118997.1
1023	69523.2	119043.18
1024	69528.91	119044.48
1025	69536.17	119043.96
1026	69735.67	118723.35
1027	69732.97	118715
1028	69730.43	118712.08
1029	69722.72	118707.17
1030	69721.38	118709.59
1031	69490.04	118566.25
1032	69478.98	118564.32
1033	69471.28	118560.91
1034	69465.14	118557.66
1035	69456.68	118555.34
1036	69448.33	118553.95
1037	69419.36	118554.07
1038	69410.09	118552.79
1039	69400.82	118550.13
1040	69364.2	118543.87
1041	69355.46	118541.84
1042	69348.31	118541.84
1043	69339.34	118540.28
1044	69328.03	118540.15
1045	69318.27	118538.2
1046	69306.96	118538.46
1047	69299.68	118537.29
1048	69292.4	118534.82
1049	69292.4	118533.39
1050	69277.84	118530.48
1051	69275.15	118553.07
1052	69279.59	118554.6
1053	69281.14	118556.97
1054	69282.27	118580.85
1055	69286.21	118602.46
1056	69292.2	118622.61
1057	69300.8	118644.6
1058	69312.05	118660.96
1059	69321.04	118673.67
1060	69327.45	118685.66
1061	69345.85	118723.7
1062	69349.15	118736
1063	69349.98	118743.24
1064	69350.5	118763.81
1065	69350.19	118770.21
1066	69348.22	118780
1067	69344.19	118790.99
1068	69337.99	118798.44
1069	69322.9	118802.36
1070	69319.39	118800.61

1071	69317.11	118797.3
1072	69317.63	118791.92
1073	69319.8	118784.07
1074	69320.52	118778.38
1075	69321.04	118772.28
1076	69320.32	118763.5
1077	69318.46	118752.02
1078	69313.91	118738.69
1079	69308.53	118727.53
1080	69291.68	118703.24
1081	69285.07	118695.69
1082	69276.18	118681.53
1083	69263.88	118656
1084	69255.71	118640.39
1085	69250.03	118624.06
1086	69244.24	118599.97
1087	69243.52	118592.12
1088	69244.24	118583.75
1089	69246.31	118572.69
1090	69249.72	118563.49
1091	69254.89	118553.87
1092	69256.95	118551.7
1093	69259.02	118550.88
1094	69260.69	118550.71
1095	69264.69	118527.58
1096	69247.41	118524.42
1097	69247.02	118525.33
1098	69239.74	118524.81
1099	69234.28	118521.95
1100	69225.3	118513.49
1101	69219.71	118509.07
1102	69209.31	118497.89
1103	69205.54	118493.6
1104	69178.75	118452.27
1105	69171.34	118442.76
1106	69162.33	118433.84
1107	69148.19	118415.51
1108	69142.46	118411.11
1109	69137.88	118406.43
1110	69124.7	118389.53
1111	69115.15	118375.88
1112	69110.09	118369.48
1113	69104.36	118359.74
1114	69099.49	118353.82
1115	69091.57	118344.46
1116	69085.84	118336.53
1117	69081.16	118328.99
1118	69077.53	118321.16
1119	69066.55	118301.01
1120	69057.38	118290.51
1121	69043.44	118278.47

1122	69037.42	118272.08
1123	69035.24	118267.49
1124	69034.94	118261.28
1125	69038.57	118254.31
1126	69043.34	118250.68
1127	69047.83	118249.63
1128	69052.7	118252.31
1129	69068.36	118270.92
1130	69073.52	118274.94
1131	69079.92	118275.99
1132	69085.55	118274.84
1133	69089.37	118270.74
1134	69089.27	118260.52
1135	69088.41	118257.75
1136	69086.41	118256.32
1137	69082.11	118255.08
1138	69078.48	118250.68
1139	69075.52	118248.87
1140	69068.36	118243.05
1141	69059.58	118237.79
1142	69038.66	118223.47
1143	69034.08	118220.13
1144	69030.45	118215.64
1145	69028.16	118208.67
1146	69026.53	118198.74
1147	69025.39	118179.83
1148	69022.62	118158.92
1149	69022.43	118152.52
1150	69020.71	118143.64
1151	69017.37	118129.5
1152	69012.95	118115.56
1153	69011.92	118107.92
1154	69012.5	118098.76
1155	69016.32	118088.44
1156	69021.57	118078.51
1157	69030.45	118069.63
1158	69041.24	118061.7
1159	69046.87	118058.84
1160	69052.13	118058.17
1161	69054.71	118058.55
1162	69061.82	118066.55
1163	69065.97	118071.01
1164	69071.66	118080.85
1165	69075.82	118084.7
1166	69081.97	118085.62
1167	69086.73	118082.7
1168	69091.04	118077.01
1169	69091.27	118074.79
1170	69090.43	118071.31
1171	69091.48	118068.04
1172	69087.63	118063.66

1173	69085.53	118063.82
1174	69077.25	118052.64
1175	69073.66	118045.26
1176	69073.66	118041.25
1177	69075.56	118036.4
1178	69081.68	118029.55
1179	69093.8	118020.8
1180	69119.54	117994.22
1181	69134.4	117983.8
1182	69148.56	117974.36
1183	69151.22	117969.53
1184	69151.4	117963.55
1185	69146.11	117960.47
1186	69140.62	117954.14
1187	69139.18	117952.73
1188	69133.45	117952.48
1189	69126.81	117947.11
1190	69119.39	117936.84
1191	69114.02	117933.84
1192	69104.86	117935.26
1193	69083.87	117944.22
1194	69074.93	117948.04
1195	69065.17	117954.63
1196	69057.29	117961.86
1197	69051.84	117966.01
1198	69046.63	117968.53
1199	69041.51	117969.67
1200	69036.35	117968.7
1201	69032.54	117966.48
1202	69028.88	117961.24
1203	69027.93	117955.52
1204	69030.17	117948.69
1205	69046.05	117910.87
1206	69053.69	117895.44
1207	69054.38	117891.53
1208	69052.32	117877.57
1209	69052.54	117873.52
1210	69056.8	117859.9
1211	69061.87	117848.6
1212	69066.61	117831.76
1213	69069.14	117824.35
1214	69075	117810.19
1215	69075.98	117806.55
1216	69078.47	117799.04
1217	69079.76	117791.53
1218	69100.78	117728.17
1219	69150.71	117683.7
1220	69145.07	117678.14
1221	69421.26	117448.47
1222	69423.71	117448.78
1223	69427.55	117452.98

1224	69437.05	117448.23
1225	69439.6	117446.2
1226	69440.56	117443.77
1227	69439.61	117435.61
1228	69439.71	117433.52
1229	69478.8	117402.02
1230	69488.58	117402.68
1231	69490	117401.64
1232	69491.99	117401.55
1233	69496.36	117396.8
1234	69494.37	117393.86
1235	69494.84	117390.54
1236	69512.49	117379.44
1237	69522.45	117374.03
1238	69527.48	117369.76
1239	69553.67	117327.54
1240	69561.64	117319.95
1241	69566.2	117317.1
1242	69572.94	117316.34
1243	69579.2	117317.39
1244	69583.85	117320.52
1245	69586.31	117325.45
1246	69588.97	117340.63
1247	69591.44	117346.99
1248	69596.47	117353.37
1249	69603.4	117358.85
1250	69609.94	117361.79
1251	69616.11	117362.17
1252	69625.89	117360.37
1253	69635.85	117357.62
1254	69651.03	117352.21
1255	69658.6	117348.8
1256	69671.6	117339.8
1257	69674.33	117339.8
1258	69714.34	117308.95
1259	69720.14	117303.28
1260	69726.18	117296.42
1261	69730.36	117289.57
1262	69759.26	117235.96
1263	69771.67	117218.32
1264	69789.43	117198.36
1265	69805.45	117177.24
1266	69823.44	117146.13
1267	69862.55	117075.46
1268	69869.63	117065.48
1269	69895.52	117037.86
1270	69904.54	117027.3
1271	69911.19	117016.04
1272	69916.41	117003.86
1273	69920.82	116988.88
1274	69925.23	116980.07

1275	69938.69	116962.08
1276	69947.05	116955.35
1277	69954.01	116952.1
1278	69966.66	116942.12
1279	69999.62	116923.9
1280	70012.96	116918.09
1281	70026.44	116919.3
1282	70036.39	116918.57
1283	70050.69	116914.87
1284	70049.33	116914.11
1285	70044.32	116909.11
1286	70040.26	116906.03
1287	70035.49	116902.9
1288	70031.92	116897.9
1289	70027.37	116894.3
1290	70022.84	116889.05
1291	70019.03	116883.81
1292	70016.87	116880.49
1293	70013.06	116875.68
1294	70008.29	116871.16
1295	70004.48	116865.23
1296	69992.77	116874.6
1297	69981.05	116883.97
1298	70002.56	116911.73
1299	69994.78	116915.15
1300	69960.47	116934.27
1301	69949.78	116943.04
1302	69940.78	116947.57
1303	69930.69	116956.09
1304	69916.29	116975.6
1305	69911.23	116986.06
1306	69907.22	116999.93
1307	69902.58	117010.96
1308	69896.94	117020.81
1309	69888.23	117031.03
1310	69861.48	117059.7
1311	69853.81	117070.62
1312	69814.79	117141.13
1313	69797.49	117171.2
1314	69781.96	117191.72
1315	69763.5	117212.57
1316	69750.46	117231.22
1317	69721.83	117284.37
1318	69718.68	117289.82
1319	69713.15	117296.13
1320	69708.24	117301.04
1321	69674.08	117324.82
1322	69663.07	117327.47
1323	69660.22	117323.36
1324	69647.22	117332.36
1325	69644.86	117333.19

1326	69622.27	117340.71
1327	69615.81	117343.17
1328	69608.67	117337.18
1329	69604.21	117316.53
1330	69595.02	117303.93
1331	69582.51	117297.67
1332	69570.7	117296.47
1333	69555.61	117300.15
1334	69547.85	117305.47
1335	69539.88	117313.06
1336	69536.68	117317
1337	69512.91	117356.46
1338	69510.49	117359.22
1339	69501.85	117362.51
1340	69484.2	117373.61
1341	69470.07	117389.82
1342	69430.3	117421.84
1343	69427.71	117436.49
1344	69424.13	117438.22
1345	69411.72	117436.91
1346	69135.48	117666.62
1347	69133.85	117678.65
1348	69090.81	117716.97
1349	69086.55	117723.45
1350	69065.53	117786.81
1351	69064.24	117794.33
1352	69061.75	117801.84
1353	69060.52	117806.29
1354	69055.28	117818.62
1355	69052.42	117826.92
1356	69048.19	117842.46
1357	69042.49	117855.43
1358	69038.23	117869.05
1359	69037.57	117872.71
1360	69037.49	117879.76
1361	69034	117891.97
1362	69028.13	117902
1363	69011.73	117940.95
1364	69008.93	117949.29
1365	69008.81	117949.85
1366	69008.7	117950.42
1367	69008.6	117950.98
1368	69008.51	117951.55
1369	69008.43	117952.12
1370	69008.36	117952.69
1371	69008.3	117953.26
1372	69008.25	117953.83
1373	69008.21	117954.41
1374	69008.18	117954.98
1375	69008.16	117955.56
1376	69008.15	117956.13

1377	69008.15	117956.71
1378	69008.16	117957.28
1379	69008.18	117957.86
1380	69008.21	117958.43
1381	69008.25	117959
1382	69008.3	117959.58
1383	69008.36	117960.15
1384	69008.43	117960.72
1385	69008.51	117961.29
1386	69008.6	117961.86
1387	69008.7	117962.42
1388	69008.81	117962.99
1389	69008.93	117963.55
1390	69009.06	117964.11
1391	69009.16	117964.52
1392	69009.31	117965.08
1393	69009.46	117965.63
1394	69009.63	117966.18
1395	69009.8	117966.73
1396	69009.99	117967.27
1397	69010.18	117967.81
1398	69010.38	117968.35
1399	69010.6	117968.88
1400	69010.82	117969.41
1401	69011.05	117969.94
1402	69011.29	117970.46
1403	69011.54	117970.98
1404	69011.8	117971.49
1405	69012.07	117972
1406	69012.34	117972.51
1407	69012.63	117973.01
1408	69012.92	117973.5
1409	69013.23	117973.99
1410	69013.54	117974.47
1411	69013.86	117974.95
1412	69014.18	117975.42
1413	69014.52	117975.89
1414	69014.86	117976.35
1415	69015.21	117976.81
1416	69015.57	117977.25
1417	69015.94	117977.7
1418	69016.15	117977.94
1419	69016.52	117978.37
1420	69016.89	117978.79
1421	69017.27	117979.21
1422	69017.66	117979.61
1423	69018.05	117980.02
1424	69018.45	117980.41
1425	69018.86	117980.8
1426	69019.28	117981.18
1427	69019.7	117981.55

1428	69020.13	117981.92
1429	69020.56	117982.28
1430	69021	117982.63
1431	69021.45	117982.97
1432	69021.9	117983.31
1433	69022.36	117983.63
1434	69022.82	117983.95
1435	69023.29	117984.26
1436	69023.77	117984.57
1437	69024.25	117984.86
1438	69024.73	117985.15
1439	69025.22	117985.42
1440	69025.72	117985.69
1441	69026.22	117985.95
1442	69026.29	117985.99
1443	69026.79	117986.24
1444	69027.3	117986.48
1445	69027.82	117986.71
1446	69028.33	117986.94
1447	69028.85	117987.15
1448	69029.38	117987.36
1449	69029.91	117987.55
1450	69030.44	117987.74
1451	69030.97	117987.92
1452	69031.51	117988.09
1453	69032.05	117988.24
1454	69032.59	117988.39
1455	69033.14	117988.53
1456	69033.69	117988.66
1457	69034.24	117988.78
1458	69034.79	117988.9
1459	69035.34	117989
1460	69035.9	117989.09
1461	69036.46	117989.17
1462	69037.02	117989.24
1463	69037.57	117989.31
1464	69037.82	117989.33
1	69038.5	117989.37

Сведения о характерных точках границы части (частей) земельного участка

Учетный номер части: 78:42:0018124:21/192

1	69324.82	118817.38
2	69320.85	118820.2
3	69319.21	118824.29
4	69319.56	118831.78
5	69321.67	118841.83
6	69323.07	118851.65
7	69330.9	118873.52
8	69342.25	118906.73
9	69347.86	118919.12
10	69355.76	118939.47

11	69367.2	118959.4
12	69369.84	118962.16
13	69373.82	118963.91
14	69377.56	118963.09
15	69381.89	118961.45
16	69384.14	118959.26
17	69386.31	118957.84
18	69391.12	118950.93
19	69393.11	118944.26
20	69392.18	118939.7
21	69389.02	118935.03
22	69382.47	118924.74
23	69380.36	118919.71
24	69379.08	118914.8
25	69374.17	118905.91
26	69357.44	118853.06
27	69345.17	118819.03
28	69342.59	118815.75
29	69339.32	118814
1	69324.82	118817.38
1	69315.34	118552.91
2	69336.77	118555.06
3	69352.77	118556.6
4	69396.68	118564.55
5	69417.32	118568.93
6	69445.87	118568.75
7	69465.2	118574.62
8	69476.41	118579.11
9	69482.15	118579.01
10	69484.78	118574.76
11	69716.61	118718.38
12	69725.06	118720.52
13	69721.67	118724.86
14	69534.66	119026.79
15	69531.8	119030.89
16	69466.34	118985.16
17	69428.74	118956.56
18	69417.05	118953.31
19	69409.77	118954.13
20	69407.81	118941.25
21	69404.61	118931.32
22	69401.68	118926.98
23	69394.2	118913.91
24	69388.48	118901.39
25	69371.56	118847.97
26	69359.28	118813.95
27	69356.97	118809.77
28	69354.39	118806.49
29	69358.28	118796.16
30	69362.94	118782.96
31	69365.18	118770.94

32	69365.5	118763.43
33	69364.89	118741.53
34	69363.64	118732.11
35	69359.36	118717.18
36	69340.68	118678.59
37	69333.29	118665.01
38	69324.41	118652.47
39	69314.77	118639.14
40	69306.58	118618.34
41	69300.97	118599.77
42	69297.26	118580.15
43	69297.91	118567.89
1	69315.34	118552.91
1	70802.64	116847.16
2	70791.6	116864.1
3	70779.68	116869.22
4	70767.82	116867.38
5	70749.64	116853.38
6	70732.53	116838.16
7	70719.2	116843.99
8	70722.94	116853.56
9	70726.13	116860.36
10	70731.11	116879.09
11	70730.82	116898.81
12	70708.57	116940.24
13	70703.41	116963.33
14	70711.78	116982.93
15	70713.42	116994.41
16	70709.69	117008.51
17	70689.02	117030.01
18	70657.2	117041.84
19	70635.25	117053.6
20	70610.99	117062.85
21	70590.36	117064.21
22	70578.84	117064.13
23	70548.54	117067.96
24	70536.31	117066.98
25	70526.23	117063.77
26	70517.75	117058.67
27	70504.07	117053.69
28	70492.93	117060.23
29	70477.81	117067.12
30	70454.61	117074.06
31	70442.77	117075.34
32	70427.93	117073.8
33	70416.48	117072.87
34	70412.33	117078.59
35	70415.23	117097.38
36	70410.17	117106.61
37	70394.07	117107.35
38	70385.2	117106.23

39	70377.1	117098.94
40	70371.43	117077.88
41	70367.8	117067.74
42	70355.65	117049.45
43	70349.43	117034.22
44	70334.9	117025.36
45	70311.92	117013.15
46	70290.64	117006.99
47	70274.71	117010.68
48	70264.59	117012.41
49	70239.78	117009.78
50	70228.19	117004.69
51	70214.62	116997.49
52	70198.38	116982.97
53	70190.12	116974.19
54	70185.77	116967.01
55	70178.05	116962.92
56	70169.06	116958.59
57	70163.11	116954.13
58	70156.54	116951.79
59	70152.55	116951.55
60	70140.44	116954.36
61	70137.58	116954.12
62	70127.48	116946.39
63	70112.8	116941.77
64	70107.48	116943.29
65	70106.25	116949.45
66	70095.09	116948.59
67	70091.37	116948.17
68	70078.92	116940.15
69	70068.73	116937
70	70053.98	116932.83
71	70035.2	116928.27
72	70024.59	116930.86
73	70013.7	116929.86
74	70005	116933.8
75	69971.41	116952.32
76	69963.1	116957.48
77	69959.49	116963.41
78	69952.78	116970.57
79	69944.51	116984.72
80	69938.93	116993.62
81	69933.45	117007.6
82	69923.93	117026.08
83	69915.56	117038.94
84	69903.32	117053.72
85	69883.91	117074.17
86	69875.77	117084.98
87	69818.96	117186.63
88	69799	117210.86
89	69785.27	117226.27

90	69775.22	117240.28
91	69739.57	117305.77
92	69733.74	117314.02
93	69722.16	117325.64
94	69694.1	117347
95	69690.47	117348.75
96	69686.85	117351.96
97	69688.88	117361.73
98	69684.09	117368.11
99	69671.83	117377.34
100	69649.69	117389.46
101	69641.58	117396.42
102	69633.06	117408.2
103	69614.55	117423.72
104	69600.94	117430.05
105	69586	117429.82
106	69576.2	117425.4
107	69569.78	117420.54
108	69558.07	117408.03
109	69551.97	117406.02
110	69544	117405.81
111	69538.32	117406.5
112	69515.65	117413.6
113	69507.83	117413.87
114	69451.24	117463.93
115	69443.51	117464.24
116	69435.63	117470.75
117	69436.06	117476.4
118	69165.99	117699.65
119	69154.02	117700.53
120	69114.68	117734.1
121	69111.78	117738.74
122	69111.83	117743.48
123	69108.64	117749.87
124	69095.73	117788.58
125	69089.72	117808.08
126	69084.02	117816.77
127	69080.85	117831.89
128	69076.24	117847.08
129	69071.5	117856.87
130	69081.5	117856.41
131	69091.15	117854.84
132	69102.98	117856.07
133	69118.68	117863.05
134	69145.31	117884.79
135	69152.67	117895.83
136	69169.73	117905.35
137	69177.01	117908.8
138	69183.26	117905.52
139	69184.54	117900.83
140	69188.32	117892.83

141	69192.95	117886.33
142	69201.34	117878.99
143	69206.39	117875.23
144	69216.16	117864.54
145	69242.81	117842.19
146	69253.15	117830.3
147	69267.5	117821.15
148	69280.95	117814.37
149	69299.26	117807.09
150	69314.36	117809.51
151	69333.07	117825.08
152	69349.44	117837.35
153	69361.93	117848.14
154	69372.93	117860.21
155	69412.48	117871.87
156	69432.45	117875.7
157	69452.71	117872.82
158	69464.53	117865.54
159	69487.63	117856.88
160	69510.87	117850.33
161	69522.85	117842.92
162	69530.66	117825.69
163	69535.07	117823.34
164	69521.1	117790.31
165	69510.07	117767.41
166	69506.52	117753.74
167	69505.88	117741.49
168	69502.63	117724.1
169	69494.3	117694.15
170	69491.14	117679.69
171	69491.29	117667.54
172	69503.27	117653.51
173	69522.57	117662.32
174	69626.68	117919.84
175	69628.12	117928.5
176	69629.65	117942.59
177	69627.32	117947.94
178	69610.54	117958.4
179	69598.4	117965.63
180	69586.44	117967.12
181	69574.17	117963.02
182	69565.62	117954.56
183	69560.67	117939.43
184	69560.52	117928.34
185	69555.52	117928.23
186	69555.78	117940.47
187	69561.76	117957.75
188	69559.81	117963.82
189	69564.2	117968.97
190	69567.96	117973.25
191	69574.83	117970.79

192	69581.27	117970.31
193	69586.66	117972.12
194	69594.08	117974.81
195	69598.5	117978.89
196	69602.51	117985.04
197	69606.25	117995.92
198	69606.59	118004.55
199	69604.11	118014.08
200	69599.22	118029.99
201	69591.04	118046.82
202	69583.3	118055.58
203	69574.35	118061.58
204	69564.47	118064.89
205	69554.89	118064.77
206	69545	118060.54
207	69542.32	118058.16
208	69537.29	118046.95
209	69537.29	118042.49
210	69537.95	118033.24
211	69540.03	118024.02
212	69529.94	118019.54
213	69518.63	118013.08
214	69505.04	118000.5
215	69497.7	117992.89
216	69491.76	117990.34
217	69483.06	117989.94
218	69470.46	117997.21
219	69465.36	117998.67
220	69461.42	117999.29
221	69456.79	117999.28
222	69446.53	117997.03
223	69437.71	117991.95
224	69427.39	117981.79
225	69413.82	117970.52
226	69402.98	117960.71
227	69382.09	117946.98
228	69375.82	117944.59
229	69364.31	117941.96
230	69350.26	117934.67
231	69342.66	117927.37
232	69337.88	117920.81
233	69330.65	117913.33
234	69319.09	117908.45
235	69302.21	117896.53
236	69294.44	117888.83
237	69291.22	117883.13
238	69287.26	117875.8
239	69278.3	117866.65
240	69265.76	117869.09
241	69251.81	117882.04
242	69242.17	117892.01

243	69230.99	117902.89
244	69223.21	117908.42
245	69220.05	117913.61
246	69222.13	117924.71
247	69220.94	117932.24
248	69215.14	117945.44
249	69210.41	117951.41
250	69197.82	117955.39
251	69189.1	117971.96
252	69192.09	117973.29
253	69201.29	117980.71
254	69207.2	117994.33
255	69236.28	118027.96
256	69252.28	118029
257	69266.97	118038.35
258	69273.27	118050.6
259	69274.81	118068.73
260	69305.49	118101.45
261	69339.74	118133.96
262	69352.28	118150.21
263	69347.22	118169.4
264	69329.91	118172.29
265	69330.66	118183.45
266	69345.6	118202.02
267	69360.57	118219.34
268	69389.38	118243.73
269	69410.03	118266.44
270	69415.24	118276.35
271	69417.15	118285.61
272	69415.96	118304.46
273	69416	118324.56
274	69413.95	118348.35
275	69412.28	118368.74
276	69428.25	118359.99
277	69433.43	118356.41
278	69458.76	118346.3
279	69470.07	118343.99
280	69480.75	118342.94
281	69491.83	118343.88
282	69512.17	118350.05
283	69535.28	118365.81
284	69552.23	118377.05
285	69563.93	118387.89
286	69570.62	118396.85
287	69574.99	118408.22
288	69576.11	118419.33
289	69574.74	118430.14
290	69565.57	118454.5
291	69553.81	118475.54
292	69546.08	118481.65
293	69509.26	118486.73

294	69507.73	118490.76
295	69501.71	118503.28
296	69511.66	118523.45
297	69510.44	118537.24
298	69501.4	118552.35
299	69513.67	118561
300	69729.44	118695.82
301	69736.43	118703.26
302	69739.24	118699.12
303	69899.5	118440.95
304	69913.43	118449.94
305	69910.21	118455
306	69729.06	118747.67
307	69724.04	118755.43
308	69666.02	118849.23
309	69663.04	118853.9
310	69611.97	118934.93
311	69511.7	119097.9
312	69508.6	119100.06
313	69504.06	119102.62
314	69501.32	119101.5
315	69497.82	119098.46
316	69488.06	119086.79
317	69464.59	119069.74
318	69443.59	119049.66
319	69419.69	119032.29
320	69395.56	119009.33
321	69389.62	118999.17
322	69388.4	118989.91
323	69389.8	118982.44
324	69380.77	118977.75
325	69377.03	118978.57
326	69363.8	118975.89
327	69356.37	118969.78
328	69342.76	118946.94
329	69333.88	118924.55
330	69328.59	118912.92
331	69316.71	118878.38
332	69308.95	118856.71
333	69306.83	118843.95
334	69304.89	118834.87
335	69304.23	118825
336	69306.93	118814.62
337	69304.76	118805.81
338	69302.18	118795.86
339	69302.7	118790.48
340	69305.35	118780.08
341	69306.1	118771.01
342	69305.38	118764.73
343	69303.66	118754.43
344	69299.72	118743.54

345	69295.02	118734.05
346	69286.93	118721.7
347	69279.74	118712.32
348	69273.79	118705.58
349	69263.48	118689.51
350	69250.37	118662.51
351	69242.43	118647.35
352	69235.87	118628.99
353	69229.66	118603.48
354	69228.58	118593.5
355	69229.3	118582.46
356	69231.57	118569.93
357	69236.51	118556.39
358	69244.04	118543.52
359	69224	118532.87
360	69208.74	118519.29
361	69192.96	118501.76
362	69166.92	118461.49
363	69150.45	118443
364	69131.75	118421.62
365	69126.05	118415.66
366	69112.58	118398.37
367	69097.17	118377.09
368	69088.05	118363.52
369	69079.41	118353.25
370	69067.55	118335.3
371	69053.38	118308.19
372	69032.52	118288.75
373	69020.26	118268.22
374	69021.64	118254.36
375	69029.49	118242.38
376	69022.42	118229.56
377	69016.2	118220.33
378	69013.36	118211.09
379	69011.57	118199.65
380	69010.52	118181.8
381	69007.71	118155.37
382	69003.07	118134.04
383	68998.09	118117.57
384	68996.96	118106.99
385	68998.44	118093.55
386	69003.06	118081.43
387	69010.97	118067.91
388	69021.57	118057.54
389	69034.45	118048.34
390	69044.98	118043.96
391	69054.33	118043.34
392	69059.7	118035.79
393	69064.37	118026.42
394	69072.91	118017.38
395	69108.76	117983.79

396	69126.08	117971.32
397	69114.66	117955.9
398	69112.72	117953.66
399	69110.75	117949.06
400	69089.77	117958.02
401	69083.33	117960.48
402	69075.32	117965.69
403	69066.38	117973.8
404	69058.38	117979.52
405	69058.21	117979.62
406	69057.68	117979.93
407	69057.16	117980.22
408	69056.62	117980.51
409	69056.09	117980.78
410	69055.54	117981.05
411	69055	117981.31
412	69054.45	117981.55
413	69053.89	117981.79
414	69053.33	117982.02
415	69052.77	117982.24
416	69052.2	117982.45
417	69051.63	117982.64
418	69051.06	117982.83
419	69050.48	117983.01
420	69049.9	117983.18
421	69049.51	117983.29
422	69048.92	117983.44
423	69048.34	117983.58
424	69047.75	117983.71
425	69047.15	117983.83
426	69046.56	117983.94
427	69045.96	117984.04
428	69045.37	117984.13
429	69044.77	117984.21
430	69044.17	117984.28
431	69043.57	117984.34
432	69042.97	117984.38
433	69042.36	117984.42
434	69041.76	117984.45
435	69041.16	117984.46
436	69040.55	117984.47
437	69039.95	117984.46
438	69039.34	117984.45
439	69038.74	117984.42
440	69038.42	117984.39
441	69037.94	117984.34
442	69037.46	117984.29
443	69036.99	117984.22
444	69036.52	117984.15
445	69036.05	117984.07
446	69035.58	117983.98

447	69035.11	117983.88
448	69034.64	117983.77
449	69034.18	117983.66
450	69033.71	117983.54
451	69033.25	117983.41
452	69032.79	117983.27
453	69032.34	117983.12
454	69031.89	117982.97
455	69031.44	117982.81
456	69030.99	117982.64
457	69030.54	117982.46
458	69030.1	117982.27
459	69029.67	117982.08
460	69029.23	117981.88
461	69028.8	117981.67
462	69028.49	117981.52
463	69028.07	117981.29
464	69027.65	117981.07
465	69027.23	117980.83
466	69026.82	117980.59
467	69026.41	117980.34
468	69026.01	117980.08
469	69025.61	117979.82
470	69025.21	117979.54
471	69024.82	117979.27
472	69024.44	117978.98
473	69024.06	117978.69
474	69023.69	117978.39
475	69023.32	117978.09
476	69022.95	117977.78
477	69022.6	117977.46
478	69022.24	117977.14
479	69021.9	117976.81
480	69021.55	117976.47
481	69021.22	117976.13
482	69020.89	117975.78
483	69020.57	117975.43
484	69020.25	117975.07
485	69014.09	117963.7
486	69013.68	117950.85
487	69016.34	117942.89
488	69032.61	117904.22
489	69038.92	117892.84
490	69042.43	117879.03
491	69042.56	117872.98
492	69043	117870.54
493	69047.26	117856.92
494	69052.75	117844.51
495	69057.15	117828.53
496	69059.9	117820.53
497	69065.35	117807.59

498	69066.49	117803.41
499	69068.98	117795.9
500	69070.27	117788.39
501	69091.29	117725.03
502	69094.13	117720.71
503	69137.17	117682.38
504	69138.68	117670.46
505	69414.87	117440.79
506	69426.42	117442.67
507	69430.91	117440.36
508	69433.44	117425.74
509	69472.53	117394.24
510	69486.86	117377.85
511	69504.51	117366.75
512	69514.74	117361.86
513	69540.93	117319.64
514	69543.33	117316.68
515	69543.91	117316.03
516	69544.59	117315.28
517	69545.29	117314.54
518	69546	117313.81
519	69546.72	117313.1
520	69547.45	117312.4
521	69548.2	117311.71
522	69548.96	117311.03
523	69549.73	117310.37
524	69550.51	117309.72
525	69551.3	117309.09
526	69551.52	117308.91
527	69552.33	117308.3
528	69553.15	117307.7
529	69553.98	117307.11
530	69554.81	117306.53
531	69555.66	117305.98
532	69556.52	117305.43
533	69557.38	117304.9
534	69558.26	117304.39
535	69558.51	117304.28
536	69559.08	117304.04
537	69559.67	117303.81
538	69560.25	117303.59
539	69560.84	117303.38
540	69561.44	117303.18
541	69562.03	117303
542	69562.63	117302.82
543	69563.23	117302.65
544	69563.84	117302.49
545	69564.45	117302.35
546	69565.06	117302.21
547	69565.67	117302.08
548	69566.29	117301.97

549	69566.9	117301.86
550	69567.52	117301.77
551	69568.14	117301.69
552	69568.76	117301.62
553	69569.39	117301.56
554	69570.01	117301.51
555	69570.63	117301.47
556	69571.26	117301.44
557	69571.78	117301.42
558	69572.41	117301.42
559	69573.03	117301.42
560	69573.66	117301.43
561	69574.28	117301.46
562	69574.91	117301.49
563	69575.53	117301.54
564	69576.15	117301.6
565	69576.78	117301.67
566	69577.4	117301.75
567	69578.02	117301.84
568	69578.63	117301.94
569	69579.25	117302.05
570	69579.86	117302.17
571	69580.47	117302.3
572	69581.08	117302.45
573	69581.69	117302.6
574	69581.73	117302.61
575	69582.18	117302.73
576	69582.62	117302.86
577	69583.06	117302.99
578	69583.49	117303.13
579	69583.93	117303.28
580	69584.36	117303.44
581	69584.79	117303.6
582	69585.21	117303.78
583	69585.64	117303.96
584	69586.06	117304.14
585	69586.47	117304.34
586	69586.88	117304.54
587	69587.29	117304.75
588	69587.7	117304.96
589	69588.1	117305.19
590	69588.5	117305.42
591	69588.89	117305.65
592	69589.28	117305.9
593	69589.67	117306.15
594	69590.05	117306.4
595	69590.42	117306.67
596	69590.79	117306.94
597	69591.16	117307.21
598	69591.52	117307.5
599	69591.88	117307.78

600	69592.23	117308.08
601	69592.48	117308.3
602	69592.83	117308.61
603	69593.16	117308.92
604	69593.5	117309.24
605	69593.82	117309.56
606	69594.14	117309.89
607	69594.46	117310.22
608	69594.77	117310.56
609	69595.07	117310.91
610	69595.37	117311.26
611	69595.66	117311.61
612	69595.94	117311.97
613	69596.22	117312.34
614	69596.49	117312.71
615	69596.75	117313.08
616	69597.01	117313.46
617	69597.26	117313.85
618	69597.51	117314.24
619	69597.75	117314.63
620	69597.98	117315.03
621	69598.2	117315.43
622	69598.42	117315.83
623	69598.63	117316.24
624	69598.83	117316.65
625	69599.03	117317.07
626	69599.22	117317.49
627	69599.4	117317.91
628	69599.57	117318.33
629	69599.74	117318.76
630	69603.75	117338.05
631	69603.81	117338.27
632	69603.88	117338.49
633	69603.95	117338.7
634	69604.02	117338.92
635	69604.1	117339.13
636	69604.18	117339.34
637	69604.27	117339.55
638	69604.36	117339.76
639	69604.45	117339.97
640	69604.54	117340.18
641	69604.64	117340.38
642	69604.75	117340.58
643	69604.85	117340.78
644	69604.96	117340.98
645	69605.08	117341.18
646	69605.19	117341.37
647	69605.31	117341.57
648	69605.44	117341.76
649	69605.56	117341.94
650	69605.69	117342.13

651	69605.83	117342.31
652	69605.96	117342.5
653	69606.1	117342.67
654	69606.25	117342.85
655	69606.39	117343.03
656	69606.54	117343.2
657	69606.69	117343.37
658	69606.85	117343.53
659	69607	117343.7
660	69607.17	117343.86
661	69607.33	117344.01
662	69607.49	117344.17
663	69607.66	117344.32
664	69607.83	117344.47
665	69608.01	117344.62
666	69608.19	117344.76
667	69608.36	117344.9
668	69608.55	117345.04
669	69608.73	117345.17
670	69608.91	117345.3
671	69609.1	117345.43
672	69609.29	117345.55
673	69609.49	117345.67
674	69609.68	117345.79
675	69609.88	117345.9
676	69610.08	117346.01
677	69610.28	117346.12
678	69610.48	117346.22
679	69610.68	117346.32
680	69610.89	117346.42
681	69611.1	117346.51
682	69611.3	117346.6
683	69611.52	117346.68
684	69611.73	117346.77
685	69611.94	117346.84
686	69612.16	117346.92
687	69612.37	117346.99
688	69612.59	117347.05
689	69612.71	117347.09
690	69612.93	117347.15
691	69613.15	117347.21
692	69613.37	117347.26
693	69613.59	117347.31
694	69613.81	117347.35
695	69614.04	117347.4
696	69614.26	117347.43
697	69614.49	117347.47
698	69614.71	117347.5
699	69614.94	117347.52
700	69615.16	117347.54
701	69615.39	117347.56

702	69615.62	117347.58
703	69615.84	117347.58
704	69616.07	117347.59
705	69616.3	117347.59
706	69616.52	117347.59
707	69616.75	117347.58
708	69616.98	117347.57
709	69617.2	117347.56
710	69617.43	117347.54
711	69617.66	117347.52
712	69617.88	117347.49
713	69618.11	117347.47
714	69618.33	117347.43
715	69618.56	117347.39
716	69618.78	117347.35
717	69619	117347.31
718	69619.22	117347.26
719	69619.45	117347.2
720	69619.66	117347.15
721	69619.88	117347.09
722	69620.1	117347.02
723	69620.32	117346.95
724	69620.53	117346.88
725	69620.75	117346.81
726	69620.96	117346.73
727	69621.17	117346.64
728	69621.38	117346.56
729	69621.59	117346.47
730	69621.8	117346.37
731	69622	117346.27
732	69622.2	117346.17
733	69622.41	117346.07
734	69622.61	117345.96
735	69622.8	117345.85
736	69623	117345.73
737	69623.18	117345.62
738	69646.4	117337.95
739	69650.07	117336.47
740	69663.07	117327.47
741	69674.08	117324.82
742	69708.24	117301.04
743	69713.15	117296.13
744	69718.68	117289.82
745	69721.83	117284.37
746	69750.46	117231.22
747	69763.5	117212.57
748	69781.96	117191.72
749	69797.49	117171.2
750	69814.79	117141.13
751	69853.81	117070.62
752	69861.48	117059.7

753	69888.23	117031.03
754	69896.94	117020.81
755	69902.58	117010.96
756	69907.22	116999.93
757	69911.23	116986.06
758	69916.29	116975.6
759	69930.69	116956.09
760	69940.78	116947.57
761	69949.78	116943.04
762	69960.47	116934.27
763	69994.78	116915.15
764	70002.56	116911.73
765	70008.97	116908.92
766	70023.28	116911.62
767	70016.01	116904.1
768	70005.11	116889.8
769	69995.67	116879.27
770	69992.77	116874.6
771	70004.48	116865.23
772	70008.29	116871.16
773	70013.06	116875.68
774	70016.87	116880.49
775	70019.03	116883.81
776	70022.84	116889.05
777	70027.37	116894.3
778	70031.92	116897.9
779	70035.49	116902.9
780	70040.26	116906.03
781	70044.32	116909.11
782	70049.33	116914.11
783	70050.69	116914.87
784	70036.39	116918.57
785	70026.44	116919.3
786	70012.96	116918.09
787	69999.62	116923.9
788	69966.66	116942.12
789	69954.01	116952.1
790	69947.05	116955.35
791	69938.69	116962.08
792	69925.23	116980.07
793	69920.82	116988.88
794	69916.41	117003.86
795	69911.19	117016.04
796	69904.54	117027.3
797	69895.52	117037.86
798	69869.63	117065.48
799	69862.55	117075.46
800	69823.44	117146.13
801	69805.45	117177.24
802	69789.43	117198.36
803	69771.67	117218.32

804	69759.26	117235.96
805	69730.36	117289.57
806	69726.18	117296.42
807	69720.14	117303.28
808	69714.34	117308.95
809	69674.33	117339.8
810	69671.6	117339.8
811	69658.6	117348.8
812	69651.03	117352.21
813	69635.85	117357.62
814	69625.89	117360.37
815	69616.11	117362.17
816	69609.94	117361.79
817	69603.4	117358.85
818	69596.47	117353.37
819	69591.44	117346.99
820	69588.97	117340.63
821	69586.31	117325.45
822	69583.85	117320.52
823	69579.2	117317.39
824	69572.94	117316.34
825	69566.2	117317.1
826	69561.64	117319.95
827	69553.67	117327.54
828	69527.48	117369.76
829	69522.45	117374.03
830	69512.49	117379.44
831	69494.84	117390.54
832	69494.37	117393.86
833	69496.36	117396.8
834	69491.99	117401.55
835	69490	117401.64
836	69488.58	117402.68
837	69478.8	117402.02
838	69439.71	117433.52
839	69439.61	117435.61
840	69440.56	117443.77
841	69439.6	117446.2
842	69437.05	117448.23
843	69427.55	117452.98
844	69423.71	117448.78
845	69421.26	117448.47
846	69145.07	117678.14
847	69150.71	117683.7
848	69100.78	117728.17
849	69079.76	117791.53
850	69078.47	117799.04
851	69075.98	117806.55
852	69075	117810.19
853	69069.14	117824.35
854	69066.61	117831.76

855	69061.87	117848.6
856	69056.8	117859.9
857	69052.54	117873.52
858	69052.32	117877.57
859	69054.38	117891.53
860	69053.69	117895.44
861	69046.05	117910.87
862	69030.17	117948.69
863	69027.93	117955.52
864	69028.88	117961.24
865	69032.54	117966.48
866	69036.35	117968.7
867	69041.51	117969.67
868	69046.63	117968.53
869	69051.84	117966.01
870	69057.29	117961.86
871	69065.17	117954.63
872	69074.93	117948.04
873	69083.87	117944.22
874	69104.86	117935.26
875	69114.02	117933.84
876	69119.39	117936.84
877	69126.81	117947.11
878	69133.45	117952.48
879	69139.18	117952.73
880	69140.62	117954.14
881	69146.11	117960.47
882	69151.4	117963.55
883	69151.22	117969.53
884	69148.56	117974.36
885	69134.4	117983.8
886	69119.54	117994.22
887	69093.8	118020.8
888	69081.68	118029.55
889	69075.56	118036.4
890	69073.66	118041.25
891	69073.66	118045.26
892	69077.25	118052.64
893	69085.53	118063.82
894	69087.63	118063.66
895	69091.48	118068.04
896	69090.43	118071.31
897	69091.27	118074.79
898	69091.04	118077.01
899	69086.73	118082.7
900	69081.97	118085.62
901	69075.82	118084.7
902	69071.66	118080.85
903	69065.97	118071.01
904	69061.82	118066.55
905	69054.71	118058.55

906	69052.13	118058.17
907	69046.87	118058.84
908	69041.24	118061.7
909	69030.45	118069.63
910	69021.57	118078.51
911	69016.32	118088.44
912	69012.5	118098.76
913	69011.92	118107.92
914	69012.95	118115.56
915	69017.37	118129.5
916	69020.71	118143.64
917	69022.43	118152.52
918	69022.62	118158.92
919	69025.39	118179.83
920	69026.53	118198.74
921	69028.16	118208.67
922	69030.45	118215.64
923	69034.08	118220.13
924	69038.66	118223.47
925	69059.58	118237.79
926	69068.36	118243.05
927	69075.52	118248.87
928	69078.48	118250.68
929	69082.11	118255.08
930	69086.41	118256.32
931	69088.41	118257.75
932	69089.27	118260.52
933	69089.37	118270.74
934	69085.55	118274.84
935	69079.92	118275.99
936	69073.52	118274.94
937	69068.36	118270.92
938	69052.7	118252.31
939	69047.83	118249.63
940	69043.34	118250.68
941	69038.57	118254.31
942	69034.94	118261.28
943	69035.24	118267.49
944	69037.42	118272.08
945	69043.44	118278.47
946	69057.38	118290.51
947	69066.55	118301.01
948	69077.53	118321.16
949	69081.16	118328.99
950	69085.84	118336.53
951	69091.57	118344.46
952	69099.49	118353.82
953	69104.36	118359.74
954	69110.09	118369.48
955	69115.15	118375.88
956	69124.7	118389.53

957	69137.88	118406.43
958	69142.46	118411.11
959	69148.19	118415.51
960	69162.33	118433.84
961	69171.34	118442.76
962	69178.75	118452.27
963	69205.54	118493.6
964	69209.31	118497.89
965	69219.71	118509.07
966	69225.3	118513.49
967	69234.28	118521.95
968	69239.74	118524.81
969	69247.02	118525.33
970	69247.41	118524.42
971	69264.69	118527.58
972	69260.69	118550.71
973	69259.02	118550.88
974	69256.95	118551.7
975	69254.89	118553.87
976	69249.72	118563.49
977	69246.31	118572.69
978	69244.24	118583.75
979	69243.52	118592.12
980	69244.24	118599.97
981	69250.03	118624.06
982	69255.71	118640.39
983	69263.88	118656
984	69276.18	118681.53
985	69285.07	118695.69
986	69291.68	118703.24
987	69308.53	118727.53
988	69313.91	118738.69
989	69318.46	118752.02
990	69320.32	118763.5
991	69321.04	118772.28
992	69320.52	118778.38
993	69319.8	118784.07
994	69317.63	118791.92
995	69317.11	118797.3
996	69319.39	118800.61
997	69322.9	118802.36
998	69337.99	118798.44
999	69344.19	118790.99
1000	69348.22	118780
1001	69350.19	118770.21
1002	69350.5	118763.81
1003	69349.98	118743.24
1004	69349.15	118736
1005	69345.85	118723.7
1006	69327.45	118685.66
1007	69321.04	118673.67

1008	69312.05	118660.96
1009	69300.8	118644.6
1010	69292.2	118622.61
1011	69286.21	118602.46
1012	69282.27	118580.85
1013	69281.14	118556.97
1014	69279.59	118554.6
1015	69275.15	118553.07
1016	69277.84	118530.48
1017	69292.4	118533.39
1018	69292.4	118534.82
1019	69299.68	118537.29
1020	69306.96	118538.46
1021	69318.27	118538.2
1022	69328.03	118540.15
1023	69339.34	118540.28
1024	69348.31	118541.84
1025	69355.46	118541.84
1026	69364.2	118543.87
1027	69400.82	118550.13
1028	69410.09	118552.79
1029	69419.36	118554.07
1030	69448.33	118553.95
1031	69456.68	118555.34
1032	69465.14	118557.66
1033	69471.28	118560.91
1034	69478.98	118564.32
1035	69490.04	118566.25
1036	69721.38	118709.59
1037	69722.72	118707.17
1038	69730.43	118712.08
1039	69732.97	118715
1040	69735.67	118723.35
1041	69536.17	119043.96
1042	69528.91	119044.48
1043	69523.2	119043.18
1044	69457.25	118997.1
1045	69433.92	118978.44
1046	69420.17	118968.87
1047	69415.03	118968.17
1048	69411.3	118969.57
1049	69410.03	118976.58
1050	69409.1	118978.59
1051	69404.54	118985.2
1052	69403.14	118992.67
1053	69405.94	118998.5
1054	69428.56	119020.19
1055	69453.99	119038.85
1056	69473.59	119057.74
1057	69499.71	119077.34
1058	69507.65	119087.13

1059	69511.15	119090.17
1060	69513.48	119089.47
1061	69540.06	119046.81
1062	69587.97	118970.62
1063	69749.59	118707.84
1064	69906.7	118455.54
1065	69903.75	118453.62
1066	69746.41	118706.08
1067	69736.2	118722.47
1068	69733.63	118714.68
1069	69730.8	118711.52
1070	69723.21	118706.36
1071	69724.15	118704.31
1072	69497.61	118563.34
1073	69493.58	118561.49
1074	69490.92	118559.31
1075	69488.33	118555.27
1076	69487.6	118550.74
1077	69488.09	118545.41
1078	69491.08	118539.67
1079	69497.79	118529.17
1080	69494.55	118521.33
1081	69492.86	118519.23
1082	69486.63	118516.08
1083	69485.31	118513.78
1084	69485.86	118511.15
1085	69487.89	118506.09
1086	69487.5	118498.44
1087	69489.26	118493.29
1088	69490.68	118489.13
1089	69494.52	118483.65
1090	69497.58	118477.95
1091	69500.65	118476.42
1092	69504.59	118472.47
1093	69510.62	118470.5
1094	69513.8	118465.9
1095	69515.99	118464.37
1096	69519.28	118464.58
1097	69525.96	118468.64
1098	69538.23	118468.86
1099	69541.63	118466.78
1100	69550.06	118455.05
1101	69551.6	118449.03
1102	69554.22	118443.66
1103	69559.92	118427.77
1104	69561.13	118420.21
1105	69560.69	118412.76
1106	69558.39	118405.53
1107	69553.57	118398.74
1108	69543.93	118389.54
1109	69526.29	118377.81

1110	69513.25	118368.06
1111	69506.68	118364.01
1112	69497.47	118360.39
1113	69490.13	118358.78
1114	69482.13	118357.87
1115	69472.71	118358.75
1116	69464.17	118360.28
1117	69441.49	118369.05
1118	69433.93	118373.87
1119	69415.19	118381.54
1120	69409.06	118382.31
1121	69403.47	118380.88
1122	69399.09	118377.7
1123	69397.23	118372.66
1124	69396.57	118360.83
1125	69398.98	118347.36
1126	69399.86	118334.1
1127	69401.01	118323.98
1128	69401.41	118313.58
1129	69401.01	118303.19
1130	69402.31	118287.8
1131	69401.51	118282.4
1132	69398.91	118276.5
1133	69394.31	118270.71
1134	69379.17	118254.71
1135	69372.42	118248.12
1136	69362.28	118239.02
1137	69352.38	118231.63
1138	69348.48	118228.23
1139	69344.43	118222.73
1140	69342.93	118221.63
1141	69333.44	118212.19
1142	69333.84	118211.5
1143	69318.66	118192.46
1144	69307.56	118177.68
1145	69290.89	118158.83
1146	69278.84	118148.37
1147	69267.19	118135.53
1148	69261.84	118125.01
1149	69253.11	118101.81
1150	69253.21	118095.76
1151	69258.86	118088.52
1152	69260.94	118087.52
1153	69267.59	118088.71
1154	69269.62	118091.6
1155	69274.92	118096.4
1156	69280.84	118104.17
1157	69292.77	118115.9
1158	69303.38	118125.78
1159	69314.39	118137.59
1160	69326.42	118150.96

1161	69332.95	118157.61
1162	69335.4	118159.13
1163	69337.54	118159.13
1164	69338.86	118158.41
1165	69338.25	118155.33
1166	69335.5	118152.08
1167	69323.16	118139.55
1168	69314.39	118131.39
1169	69306.13	118123.1
1170	69296.75	118114.34
1171	69286.95	118104.65
1172	69277.99	118094.96
1173	69271.56	118089.08
1174	69268.71	118086.9
1175	69267.43	118084.37
1176	69262.43	118077.84
1177	69260.5	118073.24
1178	69258.5	118066.91
1179	69258.69	118060.55
1180	69259.1	118055.52
1181	69257.04	118049.59
1182	69250.6	118043.91
1183	69242.63	118042.77
1184	69233.72	118042.01
1185	69224.87	118037.7
1186	69194.2	118001.82
1187	69188.37	117991.7
1188	69178.3	117979.2
1189	69174.67	117970.74
1190	69176.92	117963.21
1191	69182.82	117954.98
1192	69182.99	117948.84
1193	69179.87	117948.23
1194	69164.04	117948.02
1195	69157.08	117947.6
1196	69152.79	117948.48
1197	69147.71	117950.33
1198	69144.18	117949.64
1199	69142.95	117948.02
1200	69138.87	117940.87
1201	69138.56	117938.26
1202	69140.41	117936.18
1203	69142.49	117936.03
1204	69149.48	117939.95
1205	69154.4	117941.87
1206	69159.27	117940.39
1207	69162.42	117938.03
1208	69163.2	117931.75
1209	69166.08	117930.18
1210	69173.68	117931.75
1211	69181.01	117931.49

1212	69184.68	117933.58
1213	69185.21	117943.01
1214	69191	117947.2
1215	69201.4	117939.4
1216	69207.2	117926.2
1217	69205.8	117912.2
1218	69206.07	117908.15
1219	69207.72	117903.92
1220	69211.34	117899.24
1221	69219.4	117890.85
1222	69221.72	117891.09
1223	69231.63	117881.33
1224	69241.02	117871.61
1225	69255.54	117858.1
1226	69260.61	117855.26
1227	69268.08	117852.38
1228	69284.55	117853.01
1229	69290.54	117855.76
1230	69299.02	117866.49
1231	69304.26	117875.71
1232	69307.5	117881.45
1233	69311.74	117884.94
1234	69327.71	117896.17
1235	69341.43	117902.9
1236	69348.66	117910.38
1237	69354.65	117918.36
1238	69360.38	117923.6
1239	69370.61	117928.34
1240	69378.59	117929.84
1241	69387.07	117932.83
1242	69411.02	117948.04
1243	69423.74	117959.27
1244	69436.96	117970.24
1245	69448.19	117981.22
1246	69452.93	117983.46
1247	69459.16	117984.46
1248	69463.9	117983.71
1249	69481.86	117974.98
1250	69489.86	117974.34
1251	69499.04	117977.22
1252	69508.49	117982.47
1253	69528.8	118002.06
1254	69536.83	118006.22
1255	69548.72	118009.49
1256	69554.07	118012.76
1257	69555.85	118018.71
1258	69554.66	118027.32
1259	69552.58	118036.54
1260	69552.28	118042.48
1261	69552.28	118046.94
1262	69554.96	118049.32

1263	69558.52	118050.21
1264	69563.58	118049.91
1265	69568.33	118047.83
1266	69574.57	118043.37
1267	69579.33	118037.43
1268	69585.57	118023.76
1269	69589.73	118009.79
1270	69592.06	118000.79
1271	69588.32	117989.91
1272	69583.9	117985.83
1273	69579.14	117985.15
1274	69568.95	117988.21
1275	69558.75	117988.89
1276	69550.93	117975.97
1277	69544.82	117964.41
1278	69544.47	117955.58
1279	69547.14	117946.97
1280	69546.7	117941.56
1281	69544.27	117933.72
1282	69545.7	117928.87
1283	69550.56	117920.59
1284	69553.65	117913.86
1285	69556.82	117911.4
1286	69560.37	117911.29
1287	69563.75	117913.12
1288	69567.65	117914.21
1289	69573.72	117915.19
1290	69575.9	117916.5
1291	69576.93	117919.01
1292	69575.51	117928.67
1293	69575.34	117936.33
1294	69577.17	117945
1295	69581.04	117949.68
1296	69585.79	117952.13
1297	69592.48	117951.84
1298	69597.68	117949.61
1299	69606.45	117943.96
1300	69613.56	117941.95
1301	69615.89	117936.6
1302	69614.25	117934.23
1303	69613.51	117932.44
1304	69612.77	117925.46
1305	69508.51	117667.56
1306	69506.26	117668.4
1307	69505.79	117676.5
1308	69508.76	117690.16
1309	69517.39	117721.47
1310	69520.87	117741.06
1311	69521.13	117750.34
1312	69523.58	117760.9
1313	69534.92	117784.48

1314	69548.32	117816.31
1315	69565.2	117848.14
1316	69570.61	117860.51
1317	69576.16	117875.84
1318	69580.02	117892.98
1319	69580.77	117902.13
1320	69580.08	117906.14
1321	69578.76	117909.51
1322	69575.84	117912.44
1323	69572.69	117912.95
1324	69567.82	117911.75
1325	69560.6	117909.46
1326	69557.68	117907.22
1327	69556.74	117904.37
1328	69558.73	117896.2
1329	69557.4	117886.49
1330	69545.02	117853.39
1331	69535.35	117831.27
1332	69532.98	117832.21
1333	69534.98	117836.45
1334	69536.77	117843.75
1335	69536.72	117847.48
1336	69535.58	117850.76
1337	69530.31	117855.93
1338	69514.9	117864.77
1339	69492.83	117870.94
1340	69471.36	117878.89
1341	69463.21	117883.06
1342	69456.85	117887.24
1343	69445.12	117890.61
1344	69429.61	117890.42
1345	69408.94	117886.44
1346	69373.87	117877.93
1347	69369.03	117875.73
1348	69361.77	117870.23
1349	69352.09	117859.46
1350	69340.43	117849.34
1351	69323.71	117836.8
1352	69304.76	117821.04
1353	69287.64	117827.79
1354	69275.32	117833.94
1355	69263.44	117841.2
1356	69255.52	117848.68
1357	69252.43	117853.69
1358	69226.6	117875.3
1359	69216.11	117885.47
1360	69215.3	117887.29
1361	69210.81	117890.61
1362	69204.82	117895.49
1363	69201.8	117899.4
1364	69198.7	117905.76

1365	69196.06	117913.33
1366	69193.36	117917.75
1367	69180.19	117923.54
1368	69173.73	117924.2
1369	69167.68	117921.96
1370	69161.48	117917.88
1371	69153.05	117909.45
1372	69145.55	117907.74
1373	69141.07	117905.34
1374	69138.17	117901.81
1375	69135.67	117896.28
1376	69119.86	117883.37
1377	69112.09	117876.52
1378	69100.5	117870.86
1379	69093.38	117869.67
1380	69085.48	117870.86
1381	69078.34	117872.83
1382	69070.86	117877.18
1383	69065.99	117880.87
1384	69063.33	117881.62
1385	69060.55	117881.37
1386	69058.55	117879.5
1387	69057.32	117877.56
1388	69056.74	117873.88
1389	69057.19	117870.14
1390	69059.39	117860.78
1391	69062.55	117852.39
1392	69066.68	117844.13
1393	69071.69	117827.86
1394	69073.34	117824.11
1395	69075.96	117810.83
1396	69078.59	117807.61
1397	69080.16	117805.13
1398	69086.17	117785.63
1399	69099.15	117746.7
1400	69102.82	117739.12
1401	69105.07	117731.32
1402	69154.06	117686.99
1403	69159.61	117691.94
1404	69429.68	117468.69
1405	69430.57	117463.76
1406	69431.92	117461.46
1407	69439.7	117454.81
1408	69441.42	117454.3
1409	69442.8	117454.76
1410	69444.61	117456.44
1411	69501.2	117406.38
1412	69505.66	117402.4
1413	69533.2	117392.4
1414	69541.53	117391.01
1415	69551.96	117391.01

1416	69561.74	117393.48
1417	69567.15	117397.47
1418	69580.05	117409.61
1419	69585.08	117413.31
1420	69591.53	117415.87
1421	69599.51	117415.11
1422	69607	117410.75
1423	69623.3	117396.8
1424	69629.09	117388.1
1425	69635.06	117381.61
1426	69640.77	117377.39
1427	69664.57	117364.22
1428	69674.93	117356.23
1429	69676.87	117351.31
1430	69676.65	117346.51
1431	69676.86	117345.09
1432	69677.32	117344.31
1433	69682.97	117340.31
1434	69688.04	117339.04
1435	69716.1	117317.68
1436	69726.6	117307
1437	69731.31	117300.12
1438	69766.43	117235.5
1439	69777.11	117220.47
1440	69791.51	117204.22
1441	69811.24	117180.27
1442	69867.03	117080.11
1443	69875.88	117068.2
1444	69896.05	117046.85
1445	69907.85	117032.57
1446	69915.52	117020.66
1447	69924.54	117003.04
1448	69929.6	116990
1449	69935.95	116979.53
1450	69944.14	116965.52
1451	69952.04	116956.72
1452	69954.39	116952.56
1453	69965.42	116944.31
1454	70000.15	116925.05
1455	70009.55	116920.76
1456	70016.13	116919.66
1457	70025.89	116920.94
1458	70029.64	116920.94
1459	70037.85	116919.84
1460	70052.59	116915.93
1461	70053.63	116916.51
1462	70059.6	116918.92
1463	70065.08	116920.56
1464	70072.49	116922.48
1465	70078.21	116924.16
1466	70082.98	116925.12

1467	70086.56	116927.24
1468	70092.05	116929.88
1469	70096.82	116933.69
1470	70099.93	116935.85
1471	70103.03	116934.41
1472	70103.27	116931.56
1473	70102.31	116929.4
1474	70101.36	116926.76
1475	70102.55	116924.16
1476	70105.41	116924.16
1477	70109.94	116925.12
1478	70117.35	116927.48
1479	70126.9	116929.4
1480	70133.33	116931.56
1481	70137.39	116935.13
1482	70138.83	116939.17
1483	70141.69	116939.41
1484	70147.41	116936.81
1485	70151.72	116936.57
1486	70157.2	116936.81
1487	70164.12	116937.97
1488	70169.61	116940.61
1489	70177.72	116946.34
1490	70184.17	116949.22
1491	70192.76	116953.74
1492	70197.77	116958.26
1493	70202.78	116966.15
1494	70208.99	116972.36
1495	70216.86	116979.52
1496	70224.5	116986.21
1497	70234.76	116991.21
1498	70242.39	116995.01
1499	70256	116997.41
1500	70264.59	116997.41
1501	70271.76	116995.97
1502	70283.2	116993.85
1503	70291.8	116990.25
1504	70295.61	116988.81
1505	70300.39	116989.53
1506	70319.24	117000.06
1507	70328.31	117005.78
1508	70341.2	117011.75
1509	70357.43	117020.55
1510	70360.76	117024.39
1511	70364.83	117029.88
1512	70366.97	117037.28
1513	70369.6	117043.93
1514	70371.98	117048.73
1515	70379.62	117058.5
1516	70383.2	117063.74
1517	70385.35	117068.75

1518	70386.3	117075.91
1519	70388.45	117088.32
1520	70390.36	117091.93
1521	70392.51	117093.13
1522	70394.66	117092.17
1523	70397.04	117092.65
1524	70398.71	117094.53
1525	70400.38	117095.25
1526	70402.05	117093.81
1527	70401.1	117090.24
1528	70397.52	117080.96
1529	70396.56	117074.95
1530	70395.61	117068.75
1531	70397.04	117063.5
1532	70400.14	117058.98
1533	70406.59	117056.14
1534	70417.81	117057.06
1535	70430.22	117058.98
1536	70444.3	117060.42
1537	70452.41	117059.22
1538	70473.41	117052.78
1539	70485.34	117047.29
1540	70496.31	117040.85
1541	70507.77	117033.92
1542	70509.04	117034.38
1543	70516.17	117036.95
1544	70517.08	117037.28
1545	70517.79	117040.13
1546	70520.42	117042.53
1547	70525.91	117046.09
1548	70531.4	117049.69
1549	70537.85	117052.06
1550	70547.15	117053.02
1551	70567.91	117051.09
1552	70575.78	117049.45
1553	70590.11	117049.21
1554	70607.53	117048.25
1555	70615.64	117046.33
1556	70626.62	117041.33
1557	70635.45	117035.12
1558	70642.85	117030.6
1559	70652.15	117027.72
1560	70662.66	117023.91
1561	70671.49	117021.03
1562	70680.79	117017.47
1563	70686.28	117013.87
1564	70691.05	117008.86
1565	70695.59	117003.38
1566	70698.46	116995.49
1567	70697.98	116988.81
1568	70693.92	116979.28

1569	70689.62	116969.23
1570	70683.42	116963.27
1571	70668.86	116958.26
1572	70658.13	116957.54
1573	70655.49	116956.14
1574	70654.3	116954.22
1575	70654.53	116950.15
1576	70656.46	116943.73
1577	70658.84	116939.17
1578	70664.33	116933.21
1579	70669.1	116932.49
1580	70676.02	116933.69
1581	70683.9	116937.05
1582	70689.15	116939.41
1583	70692.48	116937.97
1584	70695.59	116932.73
1585	70715.87	116897.66
1586	70716.59	116888.33
1587	70716.59	116882.85
1588	70714.92	116876.4
1589	70712.3	116866.16
1590	70708.96	116858.99
1591	70704.89	116848.5
1592	70702.03	116839.42
1593	70701.56	116833.21
1594	70708.23	116827.97
1595	70715.87	116824.88
1596	70723.52	116823.2
1597	70732.1	116823.2
1598	70739.03	116824.64
1599	70745.46	116827.73
1600	70750.72	116831.57
1601	70754.54	116837.05
1602	70760.26	116842.78
1603	70764.08	116846.34
1604	70767.9	116850.62
1605	70774.58	116853.99
1606	70780.31	116854.23
1607	70785.32	116848.5
1608	70789.14	116840.62
1609	70794.63	116832.97
1610	70799.64	116825.8
1611	70805.13	116819.16
1612	70808.23	116813.88
1613	70809.19	116808.87
1614	70808.95	116802.43
1615	70808.95	116795.02
1616	70809.42	116789.78
1617	70812.52	116782.85
1618	70817.54	116779.29
1619	70824.93	116777.13

1620	70829.47	116777.13
1621	70834.01	116780.25
1622	70837.58	116786.22
1623	70839.49	116793.38
1624	70842.84	116802.43
1625	70846.18	116810.55
1626	70849.52	116814.84
1627	70853.81	116818.44
1628	70862.4	116819.6
1629	70867.65	116822.72
1630	70873.14	116827.73
1631	70878.87	116833.93
1632	70886.99	116837.53
1633	70894.87	116838.45
1634	70902.73	116834.65
1635	70908.23	116826.77
1636	70909.08	116818.03
1637	70914.19	116818.24
1638	70916.16	116818.32
1639	70918.07	116819.16
1640	70919.38	116819.84
1641	70920.69	116820.08
1642	70922.25	116819.96
1643	70923.68	116819.84
1644	70925.41	116819.16
1645	70926.96	116818.36
1646	70928.57	116817.88
1647	70932.56	116817.96
1648	70936.27	116818.08
1649	70939.19	116818.08
1650	70941.04	116817.88
1651	70942.65	116818.72
1652	70945.09	116820.8
1653	70945.3	116821.59
1654	70935.65	116833.07
1655	70929.17	116833.8
1656	70920.53	116835.36
1657	70915.03	116843.23
1658	70909.26	116848.15
1659	70901.4	116851.95
1660	70893.13	116853.35
1661	70885.25	116852.43
1662	70880.91	116851.24
1663	70867.85	116844.11
1664	70859.99	116835.61
1665	70851.8	116833.3
1666	70844.17	116829.93
1667	70837.68	116824.05
1668	70832.31	116816.26
1669	70828.83	116812.63
1670	70821.17	116821.47

1671	70816.69	116828.72
1	70802.64	116847.16

Сведения о характерных точках границы части (частей) земельного участка
Учетный номер части: 78:42:0018124:21/193

1	69737.84	117593
2	69734.5	117572.18
3	69743.97	117570.65
4	69744.34	117572.97
5	69743.37	117573.13
6	69744.05	117577.02
7	69745.01	117576.85
8	69748.96	117576.22
9	69749.07	117576.91
10	69742.52	117577.97
11	69743.64	117584.95
12	69748	117584.23
13	69748.79	117589.06
14	69751.02	117588.7
15	69751.36	117590.77
1	69737.84	117593

Сведения о характерных точках границы части (частей) земельного участка
Учетный номер части: 78:42:0018124:21/194

1	70499.59	117429.86
2	70493.58	117426.85
3	70490	117434
4	70496	117437
1	70499.59	117429.86
1	70509.23	117426.84
2	70490.45	117417.45
3	70480.61	117437.13
4	70499.39	117446.52
1	70509.23	117426.84

Сведения о характерных точках границы части (частей) земельного участка
Учетный номер части: 78:42:0018124:21/195

1	69863.81	118158.52
2	69860.03	118156.14
3	69860.49	118155.43
4	69859.22	118154.63
5	69858.75	118155.33
6	69857.85	118156.77
7	69852.8	118154.95
8	69849.17	118153.45
9	69848.24	118153.24
10	69847.31	118153.04
11	69846.37	118152.85
12	69845.85	118152.76
13	69844.91	118152.6
14	69843.97	118152.46

15	69843.02	118152.34
16	69842.15	118152.24
17	69843.15	118147.82
18	69865.03	118154.52
1	69863.81	118158.52

Сведения о характерных точках границы части (частей) земельного участка
Учетный номер части: 78:42:0018124:21/196

1	69705.67	117837.22
2	69693.49	117832.68
3	69688.94	117844.86
4	69682.38	117842.41
5	69689.6	117823.09
6	69698.13	117826.94
7	69708.11	117830.66
1	69705.67	117837.22

Сведения о характерных точках границы части (частей) земельного участка
Учетный номер части: 78:42:0018124:21/197

1	69860.03	117192.13
2	69856.03	117192.13
3	69856.03	117196.13
4	69860.03	117196.13
1	69860.03	117192.13

Сведения о характерных точках границы части (частей) земельного участка
Учетный номер части: 78:42:0018124:21/198

1	70688.43	117808.85
2	70684.43	117808.85
3	70684.43	117812.85
4	70688.43	117812.85
1	70688.43	117808.85

Сведения о характерных точках границы части (частей) земельного участка
Учетный номер части: 78:42:0018124:21/199

1	69952.17	117121.28
2	69948.17	117121.28
3	69948.17	117125.28
4	69952.17	117125.28
1	69952.17	117121.28

Сведения о характерных точках границы части (частей) земельного участка
Учетный номер части: 78:42:0018124:21/200

1	70139.46	117107.71
2	70135.46	117107.71
3	70135.46	117111.71
4	70139.46	117111.71
1	70139.46	117107.71

Сведения о характерных точках границы части (частей) земельного участка
Учетный номер части: 78:42:0018124:21/201

1	70019.15	117040.23
2	70015.15	117040.23
3	70015.15	117044.23
4	70019.15	117044.23
1	70019.15	117040.23

Сведения о характерных точках границы части (частей) земельного участка
Учетный номер части: 78:42:0018124:21/202

1	70862.11	117357.59
2	70858.11	117357.59
3	70858.11	117361.59
4	70862.11	117361.59
1	70862.11	117357.59

Сведения о характерных точках границы части (частей) земельного участка
Учетный номер части: 78:42:0018124:21/203

1	68976.26	117996.47
2	68972.26	117996.47
3	68972.26	118000.47
4	68976.26	118000.47
1	68976.26	117996.47

Сведения о характерных точках границы части (частей) земельного участка
Учетный номер части: 78:42:0018124:21/204

1	70913.04	116859.98
2	70911.2	116859.03
3	70888.4	116886.49
4	70828.11	116960.84
5	70872.19	116990.83
6	70915.84	117018.7
7	70952.83	117043.49
8	70952.39	117042.03
9	70830	116958.8
1	70913.04	116859.98

Сведения о характерных точках границы части (частей) земельного участка
Учетный номер части: 78:42:0018124:21/205

1	70358.84	118082.3
2	70362.02	118076.91
3	70360.43	118079.04
1	70358.84	118082.3
1	70451.58	118046.36
2	70439.97	118051.25
3	70417.46	118068.58
4	70414.03	118068.84
5	70408.71	118067.82
6	70400.73	118069.36
7	70398.14	118069.33
8	70401.34	118071.28
9	70408.71	118069.86
10	70413.91	118070.85

11	70418.21	118070.54
12	70440.98	118052.99
13	70452.39	118048.19
1	70451.58	118046.36
1	70339.85	118083.44
2	70337.61	118084.17
3	70335.76	118085.91
4	70330.76	118093.98
5	70321.93	118105.37
6	70322.65	118107.84
7	70324.13	118108.34
8	70327.27	118111.62
9	70331.64	118118.94
10	70331.71	118121.02
11	70331.2	118122.19
12	70326.58	118124.32
13	70321.21	118127.3
14	70317.91	118131.28
15	70316.81	118132.82
16	70315.41	118137
17	70315.89	118142.13
18	70305.67	118161.16
19	70302.69	118171.01
20	70298.02	118178.8
21	70295.22	118180.33
22	70289.73	118186.96
23	70287.37	118193.83
24	70280.2	118201.18
25	70271.68	118214.93
26	70268.32	118219.45
27	70264.21	118225.77
28	70262.76	118235.69
29	70265.11	118238.12
30	70269.45	118240.21
31	70269.14	118237.85
32	70266.3	118236.47
33	70264.87	118234.99
34	70266.12	118226.51
35	70269.96	118220.6
36	70273.33	118216.05
37	70281.79	118202.42
38	70289.12	118194.91
39	70291.5	118187.95
40	70296.51	118181.9
41	70299.43	118180.31
42	70299.99	118179.41
43	70303.43	118173.76
44	70304.54	118171.8
45	70307.53	118161.92
46	70317.93	118142.53
47	70317.44	118137.24

48	70318.62	118133.74
49	70322.51	118128.86
50	70327.49	118126.11
51	70332.73	118123.68
52	70333.72	118121.4
53	70333.62	118118.36
54	70328.87	118110.4
55	70325.24	118106.6
56	70324.28	118106.28
57	70324.14	118105.8
58	70332.41	118095.12
59	70337.33	118087.19
60	70338.66	118085.93
61	70339.77	118085.57
62	70344.72	118087.64
63	70350.53	118086.77
64	70356.15	118086.88
65	70357.93	118083.86
66	70356.74	118084.88
67	70350.4	118084.77
68	70344.98	118085.58
1	70339.85	118083.44
1	70483.8	117429.86
2	70482.48	117429.39
3	70476.9	117430.52
4	70474.47	117432.21
5	70474.03	117433.39
6	70473.46	117436.4
7	70481.98	117465.09
8	70486.61	117482.08
9	70495.74	117508.12
10	70503.32	117522.47
11	70517.39	117544.43
12	70545.27	117590.85
13	70554.41	117609.7
14	70559.35	117620.87
15	70562.87	117639.35
16	70564.23	117649.21
17	70564.67	117656.82
18	70564.83	117671.12
19	70563.7	117686.29
20	70555.34	117747.02
21	70554.59	117753.15
22	70554.54	117775.64
23	70555.64	117781.41
24	70561.8	117801.46
25	70567.46	117823.98
26	70574.09	117851.76
27	70577.14	117878.19
28	70577.87	117889.82
29	70577.35	117900.58

30	70575.33	117921.89
31	70570.19	117940.88
32	70559.82	117958.66
33	70551.33	117968.61
34	70546.75	117972.25
35	70522.28	117985.99
36	70515.22	117993.17
37	70504.62	118006.99
38	70494.99	118020.42
39	70493.45	118027.31
40	70492.58	118029.09
41	70475.04	118036.48
42	70475.32	118038.53
43	70494.05	118030.64
44	70495.35	118027.98
45	70496.85	118021.26
46	70506.22	118008.19
47	70516.73	117994.49
48	70523.51	117987.59
49	70547.86	117973.92
50	70552.73	117970.05
51	70561.45	117959.83
52	70572.05	117941.66
53	70577.3	117922.25
54	70579.35	117900.72
55	70579.87	117889.81
56	70579.13	117878.01
57	70576.07	117851.41
58	70569.41	117823.5
59	70563.72	117800.92
60	70557.58	117780.93
61	70556.54	117775.45
62	70556.59	117753.28
63	70565.69	117686.5
64	70566.83	117671.19
65	70566.67	117656.75
66	70566.22	117649.02
67	70564.85	117639.03
68	70561.27	117620.28
69	70556.23	117608.86
70	70547.03	117589.9
71	70519.09	117543.37
72	70505.05	117521.46
73	70497.57	117507.31
74	70488.52	117481.48
75	70483.91	117464.55
76	70475.52	117436.29
77	70475.96	117433.94
78	70476.13	117433.5
79	70477.7	117432.4
80	70482.33	117431.46

81	70492.33	117438.16
82	70493.57	117438.66
83	70494.44	117437.79
84	70494.86	117437.07
85	70495	117436.56
86	70494.54	117435.72
87	70493.58	117435.65
88	70493.13	117436.06
1	70483.8	117429.86

Сведения о характерных точках границы части (частей) земельного участка

Учетный номер части: 78:42:0018124:21/206

1	69861.71	118134.6
2	69860.65	118134.39
3	69859.51	118134.98
4	69858.99	118135.77
5	69850.8	118152.38
6	69849.23	118157.14
7	69849.43	118158.12
8	69850.38	118158.43
9	69851.12	118157.76
10	69852.44	118153.79
11	69860.73	118136.77
12	69860.89	118136.52
13	70033.03	118243.96
14	70034.46	118244.53
15	70037.82	118246.79
16	70045.21	118250.37
17	70057.62	118254.06
18	70056.72	118258.04
19	70056.74	118258.82
20	70057.15	118259.6
21	70057.72	118260.14
22	70065.19	118263.46
23	70065.51	118263.69
24	70065.56	118263.81
25	70064.88	118266.96
26	70065.03	118267.88
27	70065.42	118268.87
28	70068.76	118274.15
29	70069.77	118274.89
30	70070.89	118275.11
31	70076.64	118274.28
32	70077.76	118274.18
33	70084.81	118275.04
34	70091.16	118276.17
35	70094.93	118277.61
36	70098.19	118280.37
37	70100.35	118283.04
38	70104.05	118288.86
39	70107.65	118295.44

40	70110.93	118303.1
41	70112.83	118308.92
42	70114.27	118316.85
43	70115.88	118319.94
44	70118.3	118322.02
45	70123.68	118323.49
46	70129.85	118323.62
47	70143.8	118321.52
48	70153.08	118321.09
49	70169.34	118322.43
50	70179.84	118322.74
51	70185.1	118322.43
52	70189.99	118320.38
53	70194.95	118315.09
54	70199.39	118309.11
55	70203.46	118305.74
56	70207.04	118304.26
57	70208.81	118303.86
58	70212.73	118303.64
59	70216.2	118303.78
60	70219.01	118304.22
61	70221.17	118304.66
62	70226.04	118306.28
63	70228.87	118307.88
64	70236.71	118313.17
65	70237.66	118313.67
66	70243.28	118315.27
67	70244.97	118315.13
68	70272.96	118287.89
69	70272.98	118285.18
70	70244.09	118313.2
71	70243.48	118313.24
72	70238.41	118311.8
73	70229.93	118306.18
74	70226.85	118304.45
75	70221.68	118302.72
76	70216.39	118301.79
77	70212.72	118301.63
78	70208.53	118301.87
79	70206.43	118302.34
80	70202.42	118304.01
81	70197.93	118307.73
82	70193.41	118313.8
83	70188.82	118318.7
84	70184.64	118320.45
85	70179.81	118320.74
86	70169.45	118320.43
87	70153.11	118319.09
88	70143.61	118319.53
89	70129.73	118321.62
90	70123.97	118321.49

91	70119.26	118320.21
92	70117.48	118318.68
93	70116.18	118316.19
94	70114.78	118308.43
95	70112.8	118302.4
96	70109.45	118294.57
97	70105.77	118287.84
98	70101.98	118281.88
99	70099.63	118278.96
100	70095.96	118275.87
101	70091.69	118274.24
102	70085.11	118273.06
103	70077.8	118272.17
104	70070.94	118273.08
105	70070.59	118273.01
106	70070.24	118272.76
107	70067.22	118267.96
108	70066.97	118267.34
109	70066.92	118267.02
110	70067.51	118264.41
111	70067.6	118263.52
112	70067.15	118262.39
113	70066.19	118261.72
114	70058.85	118258.45
115	70058.76	118258.37
116	70059.7	118254.23
117	70059.46	118253.07
118	70058.64	118252.25
119	70045.93	118248.5
120	70038.82	118245.05
121	70035.4	118242.75
122	70033.93	118242.17
1	69861.71	118134.6
1	70400.01	118284.4
2	70398.88	118284.33
3	70397.65	118284.65
4	70382.54	118291.09
5	70381.77	118291.75
6	70381.23	118293.1
7	70380.17	118296.96
8	70378.4	118305.93
9	70378.05	118306.7
10	70377.91	118306.84
11	70377.57	118309.74
12	70379.07	118308.51
13	70379.72	118307.86
14	70380.32	118306.55
15	70382.11	118297.42
16	70383.13	118293.74
17	70383.44	118292.95
18	70398.29	118286.55

19	70399.08	118286.35
20	70399.63	118286.38
21	70404.58	118288.03
22	70420.44	118292.46
23	70437.91	118296.83
24	70453.79	118300.41
25	70467.01	118302.75
26	70485.42	118305.3
27	70488.43	118305.57
28	70500.46	118304.04
29	70512.28	118303.24
30	70531.17	118303.15
31	70539.05	118303.4
32	70539.7	118303.56
33	70540.31	118303.88
34	70540.86	118304.39
35	70541.15	118304.92
36	70541.16	118306.68
37	70540.67	118309.89
38	70540.15	118316.44
39	70539.82	118318.25
40	70539.5	118321.36
41	70539.37	118322.25
42	70541.4	118322.23
43	70541.49	118321.6
44	70541.8	118318.53
45	70542.14	118316.7
46	70542.66	118310.12
47	70543.16	118306.83
48	70543.15	118304.4
49	70542.45	118303.13
50	70541.47	118302.23
51	70540.43	118301.69
52	70539.34	118301.41
53	70532.56	118301.18
54	70512.2	118301.24
55	70500.27	118302.05
56	70488.4	118303.55
57	70485.64	118303.31
58	70470.11	118301.21
59	70454.18	118298.45
60	70438.37	118294.88
61	70423.63	118291.18
62	70420.94	118290.53
63	70408.97	118287.14
64	70405.16	118286.11
1	70400.01	118284.4

Сведения о характерных точках границы части (частей) земельного участка
Учетный номер части: 78:42:0018124:21/207

1	69100.91	117552.87
---	----------	-----------

2	69100.73	117555.11
3	69103.06	117555.34
4	69103.27	117555.54
5	69103.53	117555.84
6	69103.76	117556.17
7	69103.95	117556.52
8	69104.09	117556.89
9	69104.2	117557.28
10	69104.25	117557.67
11	69104.26	117558.07
12	69104.23	117558.47
13	69097.2	117578.67
14	69087.97	117605.2
15	69087.1	117628.91
16	69085.44	117634.13
17	69083.38	117657.69
18	69077.68	117677.21
19	69067.94	117690.61
20	69051.08	117712.66
21	69045.69	117737.07
22	69040.32	117756.38
23	69036.57	117778.12
24	69031.56	117801.52
25	69025.57	117835.59
26	69021.02	117852.61
27	69019.58	117859.17
28	69018.72	117862.4
29	69016.16	117868.22
30	69004.21	117878.84
31	68996.9	117883.09
32	68991.33	117904.92
33	68986.09	117926.18
34	68980.65	117945.62
35	68974.79	117967.95
36	68968.89	117988.62
37	68964.67	118009.59
38	68956.7	118030.81
39	68957.93	118048.55
40	68958.84	118052.89
41	68960.36	118058.72
42	68965.67	118080.87
43	68971.28	118105.26
44	68972.64	118108.88
45	68974.33	118115.97
46	68976.96	118127.28
47	68983.42	118150.19
48	68985.68	118157.56
49	68987.5	118165.47
50	68990.92	118180.2
51	68993.26	118187.97
52	68995.26	118196.43

53	68996.79	118201.9
54	68997.56	118205.41
55	69004.75	118238.24
56	69009.81	118260.82
57	69016.49	118286.62
58	69019.71	118294.83
59	69026.33	118307.09
60	69031.35	118317.11
61	69043.95	118339.84
62	69059.13	118363.95
63	69055.51	118380.84
64	69054.44	118395.69
65	69055.16	118402.98
66	69062.74	118414.31
67	69075.39	118434.2
68	69079.11	118439.08
69	69094.75	118448.06
70	69106.04	118466.8
71	69110.35	118475.3
72	69123.68	118499.26
73	69132.88	118516.54
74	69143.92	118537.27
75	69156.09	118560.13
76	69172.92	118594.34
77	69177.78	118607.67
78	69180.67	118615.61
79	69188.34	118625.89
80	69200.82	118656.43
81	69205.57	118673.74
82	69214.45	118701.91
83	69219.46	118720.27
84	69226.48	118747.28
85	69235.57	118773.95
86	69246.15	118778.11
87	69247.67	118779.58
88	69249.13	118782.1
89	69253.71	118794.84
90	69259.21	118811.95
91	69330.23	119012.49
92	69348.21	119058.27
93	69364.38	119105.34
94	69380.01	119153.49
95	69376.74	119167.16
96	69377.19	119168.2
97	69379.1	119166.96
98	69382.28	119153.67
99	69382.31	119153.42
100	69382.26	119153.13
101	69366.52	119104.63
102	69350.32	119057.49
103	69332.33	119011.71

104	69261.35	118811.23
105	69255.84	118794.11
106	69251.18	118781.15
107	69249.46	118778.19
108	69247.39	118776.18
109	69237.36	118772.24
110	69228.64	118746.63
111	69221.64	118719.69
112	69216.61	118701.27
113	69207.73	118673.11
114	69202.95	118655.71
115	69190.31	118624.77
116	69182.67	118614.53
117	69179.96	118607.09
118	69180.28	118602.5
119	69187.71	118594.34
120	69198.45	118581.32
121	69209.19	118570.9
122	69214.39	118566.24
123	69223.45	118558.31
124	69253.54	118554.8
125	69254.01	118554.47
126	69254.34	118554.25
127	69254.68	118554.03
128	69254.89	118553.87
129	69256.95	118551.7
130	69259.02	118550.88
131	69260.69	118550.71
132	69260.97	118549.11
133	69260.75	118549.17
134	69260.36	118549.28
135	69259.98	118549.4
136	69259.6	118549.52
137	69259.22	118549.65
138	69258.84	118549.78
139	69258.46	118549.92
140	69258.09	118550.06
141	69257.72	118550.21
142	69257.35	118550.36
143	69256.98	118550.53
144	69256.62	118550.69
145	69256.26	118550.86
146	69255.9	118551.04
147	69255.55	118551.22
148	69255.19	118551.41
149	69254.84	118551.6
150	69254.49	118551.8
151	69254.15	118552.01
152	69253.81	118552.22
153	69253.47	118552.43
154	69253.14	118552.65

155	69252.81	118552.87
156	69222.6	118556.39
157	69213.06	118564.74
158	69207.83	118569.44
159	69196.98	118579.96
160	69186.2	118593.03
161	69178.33	118601.67
162	69178.28	118602.46
163	69175	118593.45
164	69158.09	118559.11
165	69145.9	118536.21
166	69134.87	118515.49
167	69125.65	118498.18
168	69112.34	118474.25
169	69108	118465.71
170	69096.38	118446.4
171	69080.62	118437.36
172	69077.24	118432.91
173	69064.62	118413.08
174	69057.34	118402.2
175	69056.7	118395.66
176	69057.74	118381.16
177	69061.44	118363.92
178	69061.45	118363.55
179	69061.31	118363.18
180	69045.88	118338.7
181	69033.34	118316.06
182	69028.32	118306.05
183	69021.75	118293.88
184	69018.63	118285.92
185	69011.99	118260.29
186	69006.95	118237.75
187	68999.76	118204.92
188	68998.97	118201.36
189	68997.44	118195.87
190	68995.43	118187.39
191	68993.1	118179.63
192	68989.7	118164.96
193	68987.85	118156.98
194	68985.58	118149.55
195	68979.14	118126.72
196	68976.52	118115.45
197	68974.79	118108.22
198	68973.44	118104.61
199	68967.86	118080.36
200	68962.54	118058.17
201	68960.24	118049.32
202	68958.98	118031.15
203	68966.84	118010.21
204	68971.08	117989.15
205	68976.96	117968.54

206	68982.82	117946.21
207	68988.27	117926.75
208	68993.51	117905.47
209	68998.85	117884.56
210	69005.54	117880.67
211	69018.02	117869.58
212	69020.85	117863.15
213	69021.77	117859.7
214	69023.21	117853.14
215	69027.77	117836.07
216	69033.77	117801.95
217	69038.78	117778.55
218	69042.52	117756.88
219	69047.87	117737.61
220	69053.17	117713.63
221	69069.75	117691.96
222	69079.73	117678.22
223	69085.61	117658.1
224	69087.66	117634.57
225	69089.33	117629.3
226	69090.21	117605.62
227	69099.33	117579.41
228	69106.41	117559.03
229	69106.47	117558.66
230	69106.51	117558.26
231	69106.51	117557.86
232	69106.49	117557.46
233	69106.44	117557.06
234	69106.37	117556.67
235	69106.26	117556.29
236	69106.13	117555.91
237	69105.97	117555.54
238	69105.79	117555.18
239	69105.58	117554.84
240	69105.35	117554.52
241	69105.1	117554.21
242	69104.83	117553.92
243	69104.53	117553.64
244	69104.22	117553.39
245	69103.89	117553.17
1	69100.91	117552.87
1	69788.14	118072.21
2	69787.75	118072.18
3	69787.37	118072.31
4	69784.66	118073.93
5	69780.35	118077.2
6	69779.27	118079.07
7	69754.99	118122.11
8	69719.59	118178.73
9	69706.74	118183.26
10	69706.51	118183.38

11	69706.23	118183.67
12	69706.09	118184.04
13	69705.73	118186.25
14	69700.28	118193.68
15	69695.11	118200.73
16	69689.22	118205.47
17	69670.43	118235.06
18	69668.9	118237.64
19	69657.73	118254.68
20	69646.74	118265
21	69642.07	118269.59
22	69586.01	118348
23	69577.74	118360.04
24	69575.19	118363.57
25	69567.63	118372.33
26	69567.44	118372.69
27	69567.41	118373.08
28	69567.54	118373.46
29	69586.75	118407.09
30	69593.84	118412.14
31	69626.33	118433.88
32	69536.52	118577.62
33	69506.88	118559.86
34	69506.66	118559.76
35	69506.26	118559.72
36	69505.88	118559.84
37	69505.58	118560.1
38	69501.26	118565.61
39	69502.97	118566.67
40	69506.61	118562.02
41	69536.34	118579.84
42	69536.66	118579.96
43	69537.06	118579.96
44	69537.42	118579.8
45	69537.7	118579.51
46	69628.54	118434.12
47	69628.67	118433.81
48	69628.67	118433.41
49	69628.53	118433.04
50	69628.25	118432.76
51	69594.98	118410.5
52	69588.27	118405.72
53	69569.62	118373.08
54	69576.76	118364.81
55	69579.37	118361.19
56	69587.65	118349.15
57	69643.6	118270.89
58	69648.12	118266.44
59	69659.27	118255.98
60	69670.6	118238.7
61	69672.14	118236.1

62	69690.73	118206.82
63	69696.57	118202.13
64	69701.9	118194.86
65	69707.62	118187.04
66	69707.97	118184.95
67	69720.92	118180.39
68	69756.71	118123.14
69	69781.01	118080.06
70	69781.88	118078.54
71	69785.78	118075.59
72	69787.87	118074.34
73	69860.5	118119.96
74	69864.08	118122.38
75	69865.4	118126.22
76	69863.34	118129.35
77	69847.92	118156.47
78	69847.8	118156.79
79	69847.81	118157.19
80	69847.97	118157.55
81	69848.27	118157.82
82	69848.64	118157.95
83	69849.04	118157.93
84	69849.39	118157.76
85	69849.65	118157.46
86	69865.04	118130.4
87	69867.4	118126.81
88	69867.5	118126.43
89	69867.45	118126.03
90	69865.75	118121.1
91	69861.59	118118.28
92	69788.41	118072.32
1	69788.14	118072.21
1	69275.5	118550.1
2	69275.26	118552.15
3	69275.55	118552.27
4	69275.91	118552.43
5	69276.28	118552.6
6	69276.64	118552.77
7	69277	118552.94
8	69277.36	118553.12
9	69277.71	118553.3
10	69278.07	118553.49
11	69278.42	118553.68
12	69278.77	118553.88
13	69279.11	118554.08
14	69279.46	118554.29
15	69279.8	118554.5
16	69280.13	118554.71
17	69280.47	118554.93
18	69280.8	118555.15
19	69281.13	118555.38

20	69281.46	118555.61
21	69281.78	118555.84
22	69282.1	118556.08
23	69282.42	118556.33
24	69282.73	118556.57
25	69283.05	118556.82
26	69283.35	118557.08
27	69283.66	118557.34
28	69283.96	118557.6
29	69306.56	118558.69
30	69325.85	118557.08
31	69341.18	118563.92
32	69349.12	118563.89
33	69375.24	118569.53
34	69402.03	118578.29
35	69406.35	118582.15
36	69420.32	118581.88
37	69439.43	118574.6
38	69444.21	118574.35
39	69454.59	118576.35
40	69464.2	118578.59
41	69473.19	118579.04
42	69489.19	118577.53
43	69492.88	118578.55
44	69493.25	118578.58
45	69493.63	118578.47
46	69493.93	118578.21
47	69498.97	118571.78
48	69497.26	118570.72
49	69492.77	118576.45
50	69489.37	118575.51
51	69473.15	118577.04
52	69464.48	118576.61
53	69455.01	118574.39
54	69444.35	118572.33
55	69439.01	118572.62
56	69419.94	118579.88
57	69407.09	118580.13
58	69403.05	118576.51
59	69375.76	118567.59
60	69349.32	118561.89
61	69341.6	118561.92
62	69326.19	118555.04
63	69306.52	118556.69
64	69284.75	118555.64
65	69284.39	118555.34
66	69284.08	118555.09
67	69283.76	118554.84
68	69283.45	118554.59
69	69283.13	118554.35
70	69282.81	118554.11

71	69282.48	118553.88
72	69282.15	118553.65
73	69281.82	118553.43
74	69281.49	118553.2
75	69281.15	118552.99
76	69280.82	118552.77
77	69280.47	118552.56
78	69280.13	118552.36
79	69279.79	118552.16
80	69279.44	118551.96
81	69279.09	118551.77
82	69278.73	118551.58
83	69278.38	118551.4
84	69278.02	118551.22
85	69277.66	118551.04
86	69277.3	118550.87
87	69276.94	118550.7
88	69276.57	118550.54
89	69276.2	118550.38
90	69275.84	118550.23
1	69275.5	118550.1

Сведения о характерных точках границы части (частей) земельного участка
Учетный номер части: 78:42:0018124:21/208

1	69211.21	118569.99
2	69210.21	118569.64
3	69208.53	118570.71
4	69202.24	118573.99
5	69197.54	118578.47
6	69186.34	118590.53
7	69186.37	118592.3
8	69189.76	118606.17
9	69207.7	118659.17
10	69211.29	118670.2
11	69221.53	118699.5
12	69217.96	118707.82
13	69230.79	118755.65
14	69242.72	118790.79
15	69258.01	118833.53
16	69273.24	118879
17	69300.34	118957.58
18	69309.65	118984.26
19	69319.45	119009.26
20	69327.48	119032.18
21	69334.22	119052.7
22	69337.78	119064.13
23	69349.52	119099.79
24	69363.81	119144.8
25	69366.44	119151.82
26	69367.8	119153.95
27	69369.3	119154.61

28	69375.32	119156.67
29	69380.3	119157.52
30	69380.62	119157.89
31	69379.97	119166.53
32	69382.07	119165.27
33	69382.67	119157.22
34	69381.36	119155.67
35	69375.81	119154.73
36	69369.16	119152.36
37	69368.24	119150.92
38	69365.7	119144.15
39	69351.42	119099.17
40	69339.68	119063.52
41	69336.12	119052.09
42	69329.37	119031.53
43	69321.33	119008.56
44	69311.52	118983.56
45	69302.23	118956.92
46	69275.13	118878.36
47	69259.9	118832.88
48	69244.61	118790.13
49	69232.7	118755.07
50	69220.07	118707.97
51	69223.68	118699.58
52	69213.18	118669.56
53	69209.6	118658.54
54	69191.68	118605.62
55	69188.37	118592.05
56	69188.36	118591.3
57	69198.96	118579.88
58	69203.42	118575.64
59	69210.22	118572.01
60	69211.16	118572.17
61	69211.84	118571.22
62	69211.66	118570.66
1	69211.21	118569.99

Сведения о характерных точках границы части (частей) земельного участка

Учетный номер части: 78:42:0018124:21/209

1	69435.96	117397.48
2	69431.83	117397.72
3	69400.55	117406.94
4	69393.08	117410.46
5	69170.07	117593.18
6	69112.92	117641.5
7	69104.74	117650.31
8	69100.46	117657.37
9	69097.39	117665.04
10	69090.13	117672.64
11	69070.54	117689.14
12	69067.09	117692.34

13	69061.81	117698.68
14	69054.68	117710.79
15	69032.49	117776.72
16	69005.3	117856.29
17	69003.02	117865.76
18	69001.88	117885.46
19	69003.99	117901.69
20	69006.56	117911.31
21	69010.11	117918.77
22	69014.83	117925.54
23	69020.61	117931.45
24	69027.28	117936.32
25	69033.37	117939.39
26	69043.67	117916.53
27	69046.05	117910.87
28	69048	117906.94
29	69050.52	117901.34
30	69053.34	117893.65
31	69051.87	117884.63
32	69052.54	117872.67
33	69055.25	117864.85
34	69056.8	117859.9
35	69057.54	117858.25
36	69062.44	117844.12
37	69066.52	117832.09
38	69066.61	117831.76
39	69069.14	117824.35
40	69079.24	117794.55
41	69079.76	117791.53
42	69100.78	117728.17
43	69142.49	117691.02
44	69142.29	117689.18
45	69145.2	117679.68
46	69145.97	117679.03
47	69145.07	117678.14
48	69421.26	117448.47
49	69423.71	117448.78
50	69427.41	117452.83
51	69429.31	117452.1
52	69432.05	117450.73
53	69436.85	117447.47
54	69439.55	117440.51
55	69439.97	117438.71
56	69439.61	117435.61
57	69439.71	117433.52
58	69441.52	117432.06
59	69441.61	117431.68
60	69447.7	117427.08
61	69469.32	117409.66
62	69466.85	117407.47
63	69459.86	117403.08

64	69452.24	117399.9
65	69444.2	117398.01
1	69435.96	117397.48
1	69483.22	117429.19
2	69482.63	117429.65
3	69466.69	117439.78
4	69452.59	117453.28
5	69445.51	117457.38
6	69441.75	117461.06
7	69433.19	117468.74
8	69291.23	117585.97
9	69162.64	117692.28
10	69154.69	117701.01
11	69140.6	117703.28
12	69134.27	117706.11
13	69124.25	117713.97
14	69105.07	117731.32
15	69102.82	117739.12
16	69099.15	117746.7
17	69086.17	117785.63
18	69080.16	117805.13
19	69078.59	117807.61
20	69077.59	117808.83
21	69076.64	117811.61
22	69074.68	117817.33
23	69073.34	117824.11
24	69071.69	117827.86
25	69066.68	117844.13
26	69062.87	117851.75
27	69058.56	117864.33
28	69057.19	117870.14
29	69056.74	117873.88
30	69057.32	117877.56
31	69058.55	117879.5
32	69060.55	117881.37
33	69063.33	117881.62
34	69065.99	117880.87
35	69070.86	117877.18
36	69078.34	117872.83
37	69085.48	117870.86
38	69093.38	117869.67
39	69100.5	117870.86
40	69111.85	117876.4
41	69111.81	117876.11
42	69111.08	117865.29
43	69147.45	117759.31
44	69157.87	117751.14
45	69162.64	117750.37
46	69171.18	117748.21
47	69178.72	117744.85
48	69185.61	117740.3

49	69197.23	117728.56
50	69465.03	117507.29
51	69465.55	117506.86
52	69479.05	117494.36
53	69484.02	117487.76
54	69487.84	117480.44
55	69490.4	117472.59
56	69491.64	117464.42
57	69491.51	117456.17
58	69490.03	117448.04
1	69483.22	117429.19

Сведения о характерных точках границы части (частей) земельного участка
Учетный номер части: 78:42:0018124:21/210

1	70033.15	116918.81
2	70027.99	116918.66
3	70023.51	116919.04
4	70026.44	116919.3
1	70033.15	116918.81
1	70005.02	116866.81
2	70001.97	116867.23
3	69874.6	116969.12
4	69868.21	116986.36
5	69862.77	116995.27
6	69849.78	117006.97
7	69822.69	117044.42
8	69821.21	117046.66
9	69776.08	117126.31
10	69768.7	117138.26
11	69723.64	117197.51
12	69704	117229.57
13	69692.45	117254.06
14	69679.15	117274.26
15	69653.68	117298.87
16	69647.07	117306.73
17	69643.01	117313.92
18	69639.61	117323.81
19	69637.89	117334.89
20	69638.24	117343.14
21	69639.93	117351.23
22	69641.48	117355.19
23	69650.76	117350.93
24	69666.09	117342.69
25	69668.13	117342.2
26	69671.6	117339.8
27	69674.33	117339.8
28	69714.34	117308.95
29	69719.48	117303.93
30	69736.32	117278.35
31	69746.86	117255.32
32	69763.32	117227.93

33	69800.61	117179.29
34	69806.59	117171.14
35	69810.2	117166.22
36	69819.26	117151.54
37	69846.71	117101.84
38	69863.59	117073.19
39	69885.72	117041.73
40	69901.53	117027.74
41	69913.67	117007.86
42	69920.35	116988.7
43	69924.38	116980.63
44	69936.29	116964.62
45	69937.92	116963.11
46	69938.69	116962.08
47	69941.28	116960
48	69943.41	116958.02
49	69944.37	116957.51
50	69947.05	116955.35
51	69954.01	116952.1
52	69966.66	116942.12
53	69968.41	116941.16
54	69999.86	116922.39
55	70005.24	116919.2
56	70013.1	116915.97
57	70029.06	116915.19
58	70033.46	116915.99
59	70035.99	116915.32
60	70038.92	116913.99
61	70041.46	116913.46
62	70042.65	116911.08
63	70041.42	116908.4
64	70035.08	116903.24
65	70033	116899.42
66	70032.01	116898.03
67	70031.69	116897.72
68	70027.37	116894.3
69	70023.45	116889.75
70	70023.04	116889.36
71	70012.21	116876.81
72	70008.55	116874.46
73	70007.1	116869.29
74	70006.56	116868.64
1	70005.02	116866.81
1	70051.2	116917.86
2	70045.46	116917.86
3	70045.13	116917.91
4	70037.85	116919.84
5	70029.64	116920.94
6	70025.89	116920.94
7	70016.13	116919.66
8	70009.55	116920.76

9	70000.15	116925.05
10	69967.76	116943.01
11	69954.41	116952.56
12	69952.04	116956.72
13	69944.14	116965.52
14	69935.95	116979.53
15	69929.6	116990
16	69924.54	117003.04
17	69915.52	117020.66
18	69907.85	117032.57
19	69901.23	117040.58
20	69901.11	117040.75
21	69900.48	117041.49
22	69896.05	117046.85
23	69894.6	117048.39
24	69879.81	117065.73
25	69849.53	117112.87
26	69839.78	117129.04
27	69811.24	117180.27
28	69791.51	117204.22
29	69777.11	117220.47
30	69766.43	117235.5
31	69748.73	117268.06
32	69745.4	117275.53
33	69739.5	117286.3
34	69735.61	117292.21
35	69731.31	117300.12
36	69726.6	117307
37	69716.1	117317.68
38	69709.82	117322.46
39	69705.18	117327.23
40	69694.49	117336.77
41	69690.78	117338.4
42	69688.95	117338.49
43	69688.04	117339.04
44	69682.97	117340.31
45	69677.32	117344.31
46	69676.86	117345.09
47	69676.78	117345.64
48	69677.5	117346.65
49	69676.87	117351.31
50	69676.28	117353.6
51	69674.84	117356.94
52	69666.41	117363.71
53	69652.48	117372.44
54	69653.87	117374.12
55	69660.21	117379.41
56	69667.34	117383.58
57	69675.06	117386.52
58	69683.15	117388.15
59	69691.41	117388.43

60	69703.08	117386.86
61	69710.89	117384.18
62	69721.19	117379.05
63	69738.47	117364.53
64	69763.83	117338.64
65	69781.26	117313.8
66	69789.25	117299.55
67	69801.8	117271.84
68	69810	117258.16
69	69827.22	117238.23
70	69852.48	117206.14
71	69858.17	117197.03
72	69891.98	117139.3
73	69920.05	117095.6
74	69939.16	117073.19
75	69951.73	117055.81
76	69957.54	117046.46
77	69973.23	117013.67
78	69984.07	116995.71
79	69991.2	116987.81
80	70022.6	116969.29
81	70036.65	116968.93
82	70058.98	116967.25
83	70067.01	116965.3
84	70074.6	116962.05
85	70081.55	116957.59
86	70087.68	116952.06
87	70092.81	116945.59
88	70096.8	116938.36
89	70098.13	116934.6
90	70096.82	116933.69
91	70092.05	116929.88
92	70088.64	116928.24
93	70086.58	116929.37
94	70083.47	116929.5
95	70070.85	116925.87
96	70068.47	116925.04
97	70062.33	116921.6
1	70051.2	116917.86

Сведения о характерных точках границы части (частей) земельного участка
Учетный номер части: 78:42:0018124:21/211

1	69435.96	117397.48
2	69431.83	117397.72
3	69400.55	117406.94
4	69393.08	117410.46
5	69170.07	117593.18
6	69112.92	117641.5
7	69104.74	117650.31
8	69100.46	117657.37
9	69097.39	117665.04

10	69090.13	117672.64
11	69070.54	117689.14
12	69067.09	117692.34
13	69061.81	117698.68
14	69054.68	117710.79
15	69032.49	117776.72
16	69005.3	117856.29
17	69003.02	117865.76
18	69001.88	117885.46
19	69003.99	117901.69
20	69006.56	117911.31
21	69010.11	117918.77
22	69014.83	117925.54
23	69020.61	117931.45
24	69027.28	117936.32
25	69033.37	117939.39
26	69043.67	117916.53
27	69046.05	117910.87
28	69048	117906.94
29	69050.52	117901.34
30	69053.34	117893.65
31	69051.87	117884.63
32	69052.54	117872.67
33	69055.25	117864.85
34	69056.8	117859.9
35	69057.54	117858.25
36	69062.44	117844.12
37	69066.52	117832.09
38	69066.61	117831.76
39	69069.14	117824.35
40	69079.24	117794.55
41	69079.76	117791.53
42	69100.78	117728.17
43	69142.49	117691.02
44	69142.29	117689.18
45	69145.2	117679.68
46	69145.97	117679.03
47	69145.07	117678.14
48	69421.26	117448.47
49	69423.71	117448.78
50	69427.41	117452.83
51	69429.31	117452.1
52	69432.05	117450.73
53	69436.85	117447.47
54	69439.55	117440.51
55	69439.97	117438.71
56	69439.61	117435.61
57	69439.71	117433.52
58	69441.52	117432.06
59	69441.61	117431.68
60	69447.7	117427.08

61	69469.32	117409.66
62	69466.85	117407.47
63	69459.86	117403.08
64	69452.24	117399.9
65	69444.2	117398.01
1	69435.96	117397.48
1	69483.22	117429.19
2	69482.63	117429.65
3	69466.69	117439.78
4	69452.59	117453.28
5	69445.51	117457.38
6	69441.75	117461.06
7	69433.19	117468.74
8	69291.23	117585.97
9	69162.64	117692.28
10	69154.69	117701.01
11	69140.6	117703.28
12	69134.27	117706.11
13	69124.25	117713.97
14	69105.07	117731.32
15	69102.82	117739.12
16	69099.15	117746.7
17	69086.17	117785.63
18	69080.16	117805.13
19	69078.59	117807.61
20	69077.59	117808.83
21	69076.64	117811.61
22	69074.68	117817.33
23	69073.34	117824.11
24	69071.69	117827.86
25	69066.68	117844.13
26	69062.87	117851.75
27	69058.56	117864.33
28	69057.19	117870.14
29	69056.74	117873.88
30	69057.32	117877.56
31	69058.55	117879.5
32	69060.55	117881.37
33	69063.33	117881.62
34	69065.99	117880.87
35	69070.86	117877.18
36	69078.34	117872.83
37	69085.48	117870.86
38	69093.38	117869.67
39	69100.5	117870.86
40	69111.85	117876.4
41	69111.81	117876.11
42	69111.08	117865.29
43	69147.45	117759.31
44	69157.87	117751.14
45	69162.64	117750.37

46	69171.18	117748.21
47	69178.72	117744.85
48	69185.61	117740.3
49	69197.23	117728.56
50	69465.03	117507.29
51	69465.55	117506.86
52	69479.05	117494.36
53	69484.02	117487.76
54	69487.84	117480.44
55	69490.4	117472.59
56	69491.64	117464.42
57	69491.51	117456.17
58	69490.03	117448.04
1	69483.22	117429.19

Сведения о характерных точках границы части (частей) земельного участка
Учетный номер части: 78:42:0018124:21/212

1	70033.15	116918.81
2	70027.99	116918.66
3	70023.51	116919.04
4	70026.44	116919.3
1	70033.15	116918.81
1	70005.02	116866.81
2	70001.97	116867.23
3	69874.6	116969.12
4	69868.21	116986.36
5	69862.77	116995.27
6	69849.78	117006.97
7	69822.69	117044.42
8	69821.21	117046.66
9	69776.08	117126.31
10	69768.7	117138.26
11	69723.64	117197.51
12	69704	117229.57
13	69692.45	117254.06
14	69679.15	117274.26
15	69653.68	117298.87
16	69647.07	117306.73
17	69643.01	117313.92
18	69639.61	117323.81
19	69637.89	117334.89
20	69638.24	117343.14
21	69639.93	117351.23
22	69641.48	117355.19
23	69650.76	117350.93
24	69666.09	117342.69
25	69668.13	117342.2
26	69671.6	117339.8
27	69674.33	117339.8
28	69714.34	117308.95
29	69719.48	117303.93

30	69736.32	117278.35
31	69746.86	117255.32
32	69763.32	117227.93
33	69800.61	117179.29
34	69806.59	117171.14
35	69810.2	117166.22
36	69819.26	117151.54
37	69846.71	117101.84
38	69863.59	117073.19
39	69885.72	117041.73
40	69901.53	117027.74
41	69913.67	117007.86
42	69920.35	116988.7
43	69924.38	116980.63
44	69936.29	116964.62
45	69937.92	116963.11
46	69938.69	116962.08
47	69941.28	116960
48	69943.41	116958.02
49	69944.37	116957.51
50	69947.05	116955.35
51	69954.01	116952.1
52	69966.66	116942.12
53	69968.41	116941.16
54	69999.86	116922.39
55	70005.24	116919.2
56	70013.1	116915.97
57	70029.06	116915.19
58	70033.46	116915.99
59	70035.99	116915.32
60	70038.92	116913.99
61	70041.46	116913.46
62	70042.65	116911.08
63	70041.42	116908.4
64	70035.08	116903.24
65	70033	116899.42
66	70032.01	116898.03
67	70031.69	116897.72
68	70027.37	116894.3
69	70023.45	116889.75
70	70023.04	116889.36
71	70012.21	116876.81
72	70008.55	116874.46
73	70007.1	116869.29
74	70006.56	116868.64
1	70005.02	116866.81
1	70051.2	116917.86
2	70045.46	116917.86
3	70045.13	116917.91
4	70037.85	116919.84
5	70029.64	116920.94

6	70025.89	116920.94
7	70016.13	116919.66
8	70009.55	116920.76
9	70000.15	116925.05
10	69967.76	116943.01
11	69954.41	116952.56
12	69952.04	116956.72
13	69944.14	116965.52
14	69935.95	116979.53
15	69929.6	116990
16	69924.54	117003.04
17	69915.52	117020.66
18	69907.85	117032.57
19	69901.23	117040.58
20	69901.11	117040.75
21	69900.48	117041.49
22	69896.05	117046.85
23	69894.6	117048.39
24	69879.81	117065.73
25	69849.53	117112.87
26	69839.78	117129.04
27	69811.24	117180.27
28	69791.51	117204.22
29	69777.11	117220.47
30	69766.43	117235.5
31	69748.73	117268.06
32	69745.4	117275.53
33	69739.5	117286.3
34	69735.61	117292.21
35	69731.31	117300.12
36	69726.6	117307
37	69716.1	117317.68
38	69709.82	117322.46
39	69705.18	117327.23
40	69694.49	117336.77
41	69690.78	117338.4
42	69688.95	117338.49
43	69688.04	117339.04
44	69682.97	117340.31
45	69677.32	117344.31
46	69676.86	117345.09
47	69676.78	117345.64
48	69677.5	117346.65
49	69676.87	117351.31
50	69676.28	117353.6
51	69674.84	117356.94
52	69666.41	117363.71
53	69652.48	117372.44
54	69653.87	117374.12
55	69660.21	117379.41
56	69667.34	117383.58

57	69675.06	117386.52
58	69683.15	117388.15
59	69691.41	117388.43
60	69703.08	117386.86
61	69710.89	117384.18
62	69721.19	117379.05
63	69738.47	117364.53
64	69763.83	117338.64
65	69781.26	117313.8
66	69789.25	117299.55
67	69801.8	117271.84
68	69810	117258.16
69	69827.22	117238.23
70	69852.48	117206.14
71	69858.17	117197.03
72	69891.98	117139.3
73	69920.05	117095.6
74	69939.16	117073.19
75	69951.73	117055.81
76	69957.54	117046.46
77	69973.23	117013.67
78	69984.07	116995.71
79	69991.2	116987.81
80	70022.6	116969.29
81	70036.65	116968.93
82	70058.98	116967.25
83	70067.01	116965.3
84	70074.6	116962.05
85	70081.55	116957.59
86	70087.68	116952.06
87	70092.81	116945.59
88	70096.8	116938.36
89	70098.13	116934.6
90	70096.82	116933.69
91	70092.05	116929.88
92	70088.64	116928.24
93	70086.58	116929.37
94	70083.47	116929.5
95	70070.85	116925.87
96	70068.47	116925.04
97	70062.33	116921.6
1	70051.2	116917.86

Сведения о характерных точках границы части (частей) земельного участка
Учетный номер части: 78:42:0018124:21/213

1	70033.15	116918.81
2	70027.99	116918.66
3	70023.51	116919.04
4	70026.44	116919.3
1	70033.15	116918.81
1	70006.99	116869.14

2	70004.16	116865.48
3	69964.3	116897.37
4	69969.31	116905.43
5	69979.07	116914.94
6	69990.93	116927.72
7	69999.86	116922.39
8	70005.24	116919.2
9	70013.1	116915.97
10	70029.06	116915.19
11	70033.46	116915.99
12	70035.99	116915.32
13	70038.92	116913.99
14	70041.46	116913.46
15	70042.66	116911.08
16	70041.52	116908.48
17	70035.1	116903.28
18	70033.02	116899.43
19	70032.01	116898.03
20	70031.69	116897.72
21	70027.37	116894.3
22	70023.45	116889.75
23	70023.04	116889.36
24	70012.21	116876.81
25	70008.56	116874.46
26	70007.11	116869.33
1	70006.99	116869.14
1	70833.56	116781.55
2	70829.57	116780.28
3	70818.29	116785.62
4	70814.37	116786.43
5	70809.62	116789.33
6	70809.42	116789.78
7	70808.95	116795.02
8	70808.95	116802.43
9	70809.19	116808.87
10	70808.66	116811.65
11	70809.19	116817.18
12	70808.32	116825.21
13	70806.89	116829
14	70793.86	116838.52
15	70784.6	116852.11
16	70781.45	116854.86
17	70777.74	116856.38
18	70773.74	116856.14
19	70770.28	116854.12
20	70761	116846.06
21	70758.03	116840.54
22	70754.54	116837.05
23	70750.72	116831.57
24	70750.15	116831.15
25	70741.61	116826.69

26	70738.59	116824.55
27	70732.1	116823.2
28	70723.52	116823.2
29	70720.1	116823.95
30	70705.06	116832.42
31	70701.68	116834.84
32	70702.03	116839.42
33	70704.63	116847.68
34	70705.97	116849.19
35	70707.36	116852.97
36	70710.06	116855.93
37	70716.53	116870.92
38	70718.94	116885.64
39	70717.59	116890.76
40	70716.76	116892.88
41	70716.16	116893.85
42	70715.87	116897.66
43	70695.59	116932.73
44	70695.42	116933.01
45	70693.24	116941.7
46	70692.06	116942.98
47	70682.01	116943.58
48	70663.77	116937.2
49	70660.58	116939.3
50	70657.59	116943.11
51	70655.56	116950.18
52	70655.8	116954.5
53	70657.13	116956.45
54	70659.59	116957.64
55	70668.86	116958.26
56	70675.4	116960.51
57	70680.6	116961.33
58	70684.33	116962.87
59	70688.74	116968.38
60	70689.62	116969.23
61	70689.85	116969.78
62	70694.59	116975.7
63	70698.14	116983.04
64	70699.91	116994.95
65	70698.35	117000
66	70694.45	117005.41
67	70693.61	117005.77
68	70691.05	117008.86
69	70686.28	117013.87
70	70680.79	117017.47
71	70671.49	117021.03
72	70662.66	117023.91
73	70661.86	117024.2
74	70658.92	117026.81
75	70653.76	117027.73
76	70651.81	117028.27

77	70639.2	117032.83
78	70635.45	117035.12
79	70626.62	117041.33
80	70626.25	117041.5
81	70620.88	117045.42
82	70613.91	117048.34
83	70581.2	117050.38
84	70571.71	117050.3
85	70567.91	117051.09
86	70547.15	117053.02
87	70537.85	117052.06
88	70533.84	117050.59
89	70529.49	117049.78
90	70514.53	117039.55
91	70507.79	117036.89
92	70503.72	117036.37
93	70496.31	117040.85
94	70494.05	117042.18
95	70489.83	117045.96
96	70483.88	117049.12
97	70456.8	117059.06
98	70444.5	117060.42
99	70444.3	117060.42
100	70433.73	117060
101	70413.28	117056.99
102	70404.05	117057.61
103	70400.97	117058.78
104	70398.68	117061.11
105	70397.22	117063.23
106	70396.77	117064.48
107	70396.18	117066.64
108	70397.07	117072.91
109	70401.95	117090.02
110	70401.63	117092.24
111	70402.05	117093.81
112	70400.38	117095.25
113	70398.71	117094.53
114	70397.04	117092.65
115	70396.4	117092.52
116	70391.42	117093.77
117	70389.45	117091.5
118	70388.85	117089.09
119	70388.45	117088.32
120	70387.94	117085.37
121	70382.27	117062.39
122	70380.57	117059.9
123	70369.57	117046.24
124	70367.27	117041.17
125	70364.76	117031.37
126	70360.34	117024.3
127	70356.66	117020.33

128	70354.65	117019.04
129	70352.31	117017.77
130	70341.35	117013.94
131	70327.28	117005.25
132	70310.7	116997.92
133	70303.89	116993.15
134	70300.45	116992.09
135	70295.5	116992.24
136	70279.04	116997.25
137	70269.47	116998.19
138	70256.89	116997.41
139	70256	116997.41
140	70255.52	116997.33
141	70254.95	116997.29
142	70233.78	116994.29
143	70227.06	116990.68
144	70221.86	116985.28
145	70209.38	116977.01
146	70192.92	116956.35
147	70185.43	116952.02
148	70170.68	116949.45
149	70164.8	116945.49
150	70159.82	116938.88
151	70149.32	116939.17
152	70137.72	116943.61
153	70135.31	116943.49
154	70133.06	116942.04
155	70131.58	116939.46
156	70133.18	116935.55
157	70132.13	116932.54
158	70120.87	116931.63
159	70117.12	116930.49
160	70107.4	116924.58
161	70105.41	116924.16
162	70102.55	116924.16
163	70101.36	116926.76
164	70102.31	116929.4
165	70103.27	116931.56
166	70103.03	116934.41
167	70099.93	116935.85
168	70096.82	116933.69
169	70092.05	116929.88
170	70088.64	116928.24
171	70086.56	116929.38
172	70083.47	116929.5
173	70070.85	116925.87
174	70068.47	116925.03
175	70062.33	116921.6
176	70051.2	116917.86
177	70045.46	116917.86
178	70045.13	116917.91

179	70037.85	116919.84
180	70029.64	116920.94
181	70025.89	116920.94
182	70016.13	116919.66
183	70009.55	116920.76
184	70000.15	116925.05
185	69992.39	116929.35
186	69997.66	116936.42
187	70008.44	116947.54
188	70024.13	116959.9
189	70031.41	116963.78
190	70042	116967.52
191	70049.18	116971.16
192	70069.65	116977.55
193	70081.28	116979.45
194	70099.43	116979.04
195	70109.36	116986.23
196	70120.64	116991.29
197	70132.82	116993.43
198	70146.57	116993.25
199	70154.11	116996.62
200	70162.84	116998.84
201	70175.28	117013.58
202	70189.66	117023.92
203	70196.47	117030.23
204	70210.12	117038.34
205	70218.71	117041.97
206	70247.93	117046.8
207	70266.38	117048.09
208	70283.93	117047.01
209	70293.67	117045.06
210	70303.92	117049.59
211	70318.22	117058.27
212	70321.74	117061.83
213	70328.18	117074.29
214	70336.25	117084.57
215	70343.09	117110.23
216	70346.81	117117.61
217	70351.69	117124.27
218	70360.62	117133.16
219	70367.52	117137.69
220	70375.08	117141.02
221	70383.08	117143.07
222	70402.08	117145.05
223	70410.28	117144.07
224	70418.21	117141.76
225	70429.12	117135.93
226	70435.45	117130.63
227	70441.99	117122.73
228	70447.71	117112.45
229	70450	117110.12

230	70470.2	117107.23
231	70505.3	117094.3
232	70520.37	117098.94
233	70542.57	117102.61
234	70568.63	117100.27
235	70583.13	117100.34
236	70621.32	117097.79
237	70629.36	117095.89
238	70640.2	117091.54
239	70647.13	117087.98
240	70660.79	117078.19
241	70678.15	117072.96
242	70691.63	117065.15
243	70699.39	117062.33
244	70706.59	117058.28
245	70729.64	117040.93
246	70738.91	117029.24
247	70744.74	117018.65
248	70749.07	117004.06
249	70749.8	116991.71
250	70747.12	116972.99
251	70743.15	116961.27
252	70741.73	116953.88
253	70743.75	116945.85
254	70752.41	116932.91
255	70764.82	116907.18
256	70766.63	116905.63
257	70776.51	116906.37
258	70784.76	116905.89
259	70792.81	116904.05
260	70804.08	116899.45
261	70811.11	116895.11
262	70817.74	116889.55
263	70823.45	116883.58
264	70830.32	116873.8
265	70835.9	116869.73
266	70850.57	116877.78
267	70862.65	116882.03
268	70882.92	116883.8
269	70893.93	116882.73
270	70945.3	116821.59
271	70945.09	116820.8
272	70943.39	116819.35
273	70935.5	116821.47
274	70931.44	116821.45
275	70924.7	116819.44
276	70923.68	116819.84
277	70922.25	116819.96
278	70920.69	116820.08
279	70919.38	116819.84
280	70918.07	116819.16

281	70917.48	116818.9
282	70915.23	116818.82
283	70915.3	116818.29
284	70914.19	116818.24
285	70909.73	116818.06
286	70908.47	116827.95
287	70906.82	116828.8
288	70902.73	116834.65
289	70894.87	116838.45
290	70886.99	116837.53
291	70878.87	116833.93
292	70878.52	116833.55
293	70873.7	116833.27
294	70869.97	116831.7
295	70863.8	116826.6
296	70852.4	116822.53
297	70846.82	116816.8
298	70842.05	116810.08
299	70840.6	116806.32
300	70838.16	116798.54
301	70836.35	116786.55
1	70833.56	116781.55

Сведения о характерных точках границы части (частей) земельного участка

Учетный номер части: 78:42:0018124:21/214

1	70033.15	116918.81
2	70027.99	116918.66
3	70023.51	116919.04
4	70026.44	116919.3
1	70033.15	116918.81
1	70006.99	116869.14
2	70004.16	116865.48
3	69924.78	116928.98
4	69925.21	116929.71
5	69930.06	116936.41
6	69947.68	116955.06
7	69954.01	116952.1
8	69966.66	116942.12
9	69968.41	116941.16
10	69999.86	116922.39
11	70005.24	116919.2
12	70013.1	116915.97
13	70029.06	116915.19
14	70033.46	116915.99
15	70035.99	116915.32
16	70038.92	116913.99
17	70041.46	116913.46
18	70042.66	116911.08
19	70041.52	116908.48
20	70035.1	116903.28
21	70033.02	116899.43

22	70032.01	116898.03
23	70031.69	116897.72
24	70027.37	116894.3
25	70023.45	116889.75
26	70023.04	116889.36
27	70012.21	116876.81
28	70008.56	116874.46
29	70007.11	116869.33
1	70006.99	116869.14
1	70833.56	116781.55
2	70829.57	116780.28
3	70818.29	116785.62
4	70814.37	116786.43
5	70809.62	116789.33
6	70809.42	116789.78
7	70808.95	116795.02
8	70808.95	116802.43
9	70809.19	116808.87
10	70808.66	116811.65
11	70809.19	116817.18
12	70808.32	116825.21
13	70806.89	116829
14	70793.86	116838.52
15	70784.6	116852.11
16	70781.45	116854.86
17	70777.74	116856.38
18	70773.74	116856.14
19	70770.28	116854.12
20	70761	116846.06
21	70758.03	116840.54
22	70754.54	116837.05
23	70750.72	116831.57
24	70750.15	116831.15
25	70741.61	116826.69
26	70738.59	116824.55
27	70732.1	116823.2
28	70723.52	116823.2
29	70720.1	116823.95
30	70705.06	116832.42
31	70701.68	116834.84
32	70702.03	116839.42
33	70704.63	116847.68
34	70705.97	116849.19
35	70707.36	116852.97
36	70710.06	116855.93
37	70716.53	116870.92
38	70718.94	116885.64
39	70717.59	116890.76
40	70716.76	116892.88
41	70716.16	116893.85
42	70715.87	116897.66

43	70695.59	116932.73
44	70695.42	116933.01
45	70693.24	116941.7
46	70692.06	116942.98
47	70682.01	116943.58
48	70663.77	116937.2
49	70660.58	116939.3
50	70657.59	116943.11
51	70655.56	116950.18
52	70655.8	116954.5
53	70657.13	116956.45
54	70659.59	116957.64
55	70668.86	116958.26
56	70675.4	116960.51
57	70680.6	116961.33
58	70684.33	116962.87
59	70688.74	116968.38
60	70689.62	116969.23
61	70689.85	116969.78
62	70694.59	116975.7
63	70698.14	116983.04
64	70699.91	116994.95
65	70698.35	117000
66	70694.45	117005.41
67	70693.61	117005.77
68	70691.05	117008.86
69	70686.28	117013.87
70	70680.79	117017.47
71	70671.49	117021.03
72	70662.66	117023.91
73	70661.86	117024.2
74	70658.92	117026.81
75	70653.76	117027.73
76	70651.81	117028.27
77	70639.2	117032.83
78	70635.45	117035.12
79	70626.62	117041.33
80	70626.25	117041.5
81	70620.88	117045.42
82	70613.91	117048.34
83	70581.2	117050.38
84	70571.71	117050.3
85	70567.91	117051.09
86	70547.15	117053.02
87	70537.85	117052.06
88	70533.84	117050.59
89	70529.49	117049.78
90	70514.53	117039.55
91	70507.79	117036.89
92	70503.72	117036.37
93	70496.31	117040.85

94	70494.05	117042.18
95	70489.83	117045.96
96	70483.88	117049.12
97	70456.8	117059.06
98	70444.5	117060.42
99	70444.3	117060.42
100	70433.73	117060
101	70413.28	117056.99
102	70404.05	117057.61
103	70400.97	117058.78
104	70398.68	117061.11
105	70397.22	117063.23
106	70396.77	117064.48
107	70396.18	117066.64
108	70397.07	117072.91
109	70401.95	117090.02
110	70401.63	117092.24
111	70402.05	117093.81
112	70400.38	117095.25
113	70398.71	117094.53
114	70397.04	117092.65
115	70396.4	117092.52
116	70391.42	117093.77
117	70389.45	117091.5
118	70388.85	117089.09
119	70388.45	117088.32
120	70387.94	117085.37
121	70382.27	117062.39
122	70380.57	117059.9
123	70369.57	117046.24
124	70367.27	117041.17
125	70364.76	117031.37
126	70360.34	117024.3
127	70356.66	117020.33
128	70354.65	117019.04
129	70352.31	117017.77
130	70341.35	117013.94
131	70327.28	117005.25
132	70310.7	116997.92
133	70303.89	116993.15
134	70300.45	116992.09
135	70295.5	116992.24
136	70279.04	116997.25
137	70269.47	116998.19
138	70256.89	116997.41
139	70256	116997.41
140	70255.52	116997.33
141	70254.95	116997.29
142	70233.78	116994.29
143	70227.06	116990.68
144	70221.86	116985.28

145	70209.38	116977.01
146	70192.92	116956.35
147	70185.43	116952.02
148	70170.68	116949.45
149	70164.8	116945.49
150	70159.82	116938.88
151	70149.32	116939.17
152	70137.72	116943.61
153	70135.31	116943.49
154	70133.06	116942.04
155	70131.58	116939.46
156	70133.18	116935.55
157	70132.13	116932.54
158	70120.87	116931.63
159	70117.12	116930.49
160	70107.4	116924.58
161	70105.41	116924.16
162	70102.55	116924.16
163	70101.36	116926.76
164	70102.31	116929.4
165	70103.27	116931.56
166	70103.03	116934.41
167	70099.93	116935.85
168	70096.82	116933.69
169	70092.05	116929.88
170	70088.64	116928.24
171	70086.56	116929.38
172	70083.47	116929.5
173	70070.85	116925.87
174	70068.47	116925.03
175	70062.33	116921.6
176	70051.2	116917.86
177	70045.46	116917.86
178	70045.13	116917.91
179	70037.85	116919.84
180	70029.64	116920.94
181	70025.89	116920.94
182	70016.13	116919.66
183	70009.55	116920.76
184	70000.15	116925.05
185	69967.76	116943.01
186	69954.41	116952.56
187	69952.04	116956.72
188	69950.68	116958.23
189	69953.55	116961.27
190	69960.23	116969.57
191	69974.23	116984
192	69997.05	117001.93
193	70011.63	117009.7
194	70041.32	117021.41
195	70062.7	117027.32

196	70079.09	117029.4
197	70090.64	117032.96
198	70105.97	117039.09
199	70113.97	117041.19
200	70135.37	117044.26
201	70147.45	117055.52
202	70172.62	117074.56
203	70188.36	117083.38
204	70203.64	117089.64
205	70219.75	117093.3
206	70243.53	117096.64
207	70268.61	117098.19
208	70279.25	117097.71
209	70286.79	117102.34
210	70290.35	117107.31
211	70293.96	117121.19
212	70300.15	117136.5
213	70308.77	117150.58
214	70323.52	117167.19
215	70329.82	117172.54
216	70343.62	117181.61
217	70358.73	117188.28
218	70374.74	117192.37
219	70387.38	117194.24
220	70403.88	117195.02
221	70420.28	117193.06
222	70428.3	117191.08
223	70436.13	117188.44
224	70451.01	117181.26
225	70464.5	117171.74
226	70476.25	117160.12
227	70483.59	117155.4
228	70511.25	117148.1
229	70531.84	117151.79
230	70548.34	117152.62
231	70571.31	117150.3
232	70585.07	117150.31
233	70620.51	117148.12
234	70628.73	117147.24
235	70644.8	117143.45
236	70666.59	117134.36
237	70679.85	117126.19
238	70704.88	117115.63
239	70727.61	117104.03
240	70734.63	117099.68
241	70758.73	117082.01
242	70770.46	117070.39
243	70775.57	117063.89
244	70783.73	117052.07
245	70791.13	117037.3
246	70795.46	117024.46

247	70798.24	117013.16
248	70799.41	117004.98
249	70799.7	116988.47
250	70795.63	116958.06
251	70799.9	116953.89
252	70815.65	116948.91
253	70826.71	116944.03
254	70833.92	116939.99
255	70847.22	116930.19
256	70853.32	116931.05
257	70945.3	116821.59
258	70945.09	116820.8
259	70943.39	116819.35
260	70935.5	116821.47
261	70931.44	116821.45
262	70924.7	116819.44
263	70923.68	116819.84
264	70922.25	116819.96
265	70920.69	116820.08
266	70919.38	116819.84
267	70918.07	116819.16
268	70917.48	116818.9
269	70915.23	116818.82
270	70915.3	116818.29
271	70914.19	116818.24
272	70909.73	116818.06
273	70908.47	116827.95
274	70906.82	116828.8
275	70902.73	116834.65
276	70894.87	116838.45
277	70886.99	116837.53
278	70878.87	116833.93
279	70878.52	116833.55
280	70873.7	116833.27
281	70869.97	116831.7
282	70863.8	116826.6
283	70852.4	116822.53
284	70846.82	116816.8
285	70842.05	116810.08
286	70840.6	116806.32
287	70838.16	116798.54
288	70836.35	116786.55
1	70833.56	116781.55

Сведения о характерных точках границы части (частей) земельного участка
Учетный номер части: 78:42:0018124:21/215

1	70592.57	118248.03
2	70592.45	118248.33
3	70582.98	118282.79
4	70569.66	118310.38
5	70566.69	118313.26

6	70562.13	118316.66
7	70545.16	118322.18
8	70522.51	118322.46
9	70490.8	118320.09
10	70458.51	118324.04
11	70453.08	118329.04
12	70433.82	118326.69
13	70428.92	118323.85
14	70420.12	118316.4
15	70413.26	118309.03
16	70406.47	118299.57
17	70401.88	118289.47
18	70399.04	118279.46
19	70398.25	118266.95
20	70400.12	118256.21
21	70404.66	118244.3
22	70410.4	118235.74
23	70424.18	118219.8
24	70462.62	118182.93
25	70469.84	118172.62
26	70466.47	118154.65
27	70456.72	118133.05
28	70449.44	118127.55
29	70461.51	118108.06
30	70416.56	118080.51
31	70406.21	118074.23
32	70401.81	118068.35
33	70396.52	118059.5
34	70386.2	118058.77
35	70377.87	118057.03
36	70374.82	118055.18
37	70374.18	118056.26
38	70357.83	118052.85
39	70344.28	118047.79
40	70336.31	118042.35
41	70325.42	118033.14
42	70310.78	118015.9
43	70304.24	118005.52
44	70296.59	117988.41
45	70294.22	117977.15
46	70292.79	117961.64
47	70292.71	117952.77
48	70324.26	117903.08
49	70326.47	117901.98
50	70329.03	117902.35
51	70330.3	117902.93
52	70337.73	117906.34
53	70343.8	117910.13
54	70346.08	117916.42
55	70343.76	117930.92
56	70342.57	117957.04

57	70344.01	117972.55
58	70349.5	117984.27
59	70359.65	117996.69
60	70368.37	118003.97
61	70392.46	118009.16
62	70416.75	118009.67
63	70421.6	118011.21
64	70429.34	118016.4
65	70435.36	118024.67
66	70441.84	118038.39
67	70460.73	118063.62
68	70464.04	118069.62
69	70467.35	118073.54
70	70470.09	118076.12
71	70472.62	118079.5
72	70480.4	118085.14
73	70482.75	118090.47
74	70489.43	118091.96
75	70491.59	118094.61
76	70494.09	118098.32
77	70499.02	118106.49
78	70503.12	118114.31
79	70514.04	118138.49
80	70517.5	118153.25
81	70520.21	118171.34
82	70520.15	118179.64
83	70515.31	118194.47
84	70509.23	118204.7
85	70499.55	118216.8
86	70461.63	118252.93
87	70454.16	118261.37
88	70448.83	118267.73
89	70448.15	118270.09
90	70449.42	118273.97
91	70453.1	118278.83
92	70458.31	118283.4
93	70464.49	118286.71
94	70468.22	118288.01
95	70468.55	118288.19
96	70479.03	118291.87
97	70490.12	118294.35
98	70492.46	118294.74
99	70500.94	118297.64
100	70517.44	118300.16
101	70537.69	118300.28
102	70545.67	118298.96
103	70546.11	118298.99
104	70555.22	118298.67
105	70571.53	118296.73
106	70574.89	118296.65
107	70575.79	118295.65

108	70575.75	118295.25
109	70574.72	118294.32
110	70547.09	118294.37
111	70543.25	118291.77
112	70537.55	118290.34
113	70531.95	118289.47
114	70527.5	118286.91
115	70515.65	118276.54
116	70513.26	118273.74
117	70511.82	118270.73
118	70511.54	118269.69
119	70513.07	118261.5
120	70518.05	118254.55
121	70527.7	118246.78
122	70530.12	118245.67
123	70534.15	118245.96
124	70535.32	118245.06
125	70534.32	118241.78
126	70536.19	118232.27
127	70536.92	118230.35
128	70538.04	118228.58
129	70544.54	118216.33
130	70547	118210.17
131	70548.57	118203.12
132	70548.44	118200.19
133	70548.86	118199.08
134	70550.17	118191.14
135	70549.17	118177.05
136	70545.64	118164.82
137	70539.3	118151.25
138	70535.16	118142.12
139	70532.08	118136.71
140	70527.77	118129.95
141	70521.81	118121.06
142	70512.51	118108.81
143	70502.37	118094.08
144	70497.43	118087.22
145	70494.84	118083.41
146	70487.51	118070.78
147	70481.04	118056.77
148	70477.66	118048.49
149	70476.53	118045.24
150	70475.69	118041.32
151	70474.55	118032.74
152	70475.25	118020.65
153	70473.54	118015.07
154	70475.39	118008.83
155	70471.24	118002.09
156	70462.83	117978.37
157	70451.63	117958.47
158	70446.42	117952.26

159	70441.87	117948.83
160	70431.6	117943.95
161	70427.09	117942.51
162	70423.85	117940.97
163	70416.25	117937.64
164	70409.18	117933.44
165	70404.27	117929.92
166	70396.44	117923.04
167	70385.96	117911.31
168	70384.71	117908.54
169	70380.56	117904.75
170	70375.87	117896.08
171	70373.59	117889.16
172	70373.21	117886.84
173	70371.58	117883.07
174	70370.56	117879.98
175	70368.47	117877.34
176	70365.54	117876.25
177	70363.69	117877.78
178	70363.19	117881.24
179	70364.11	117889.91
180	70364.11	117893.73
181	70362.72	117897.77
182	70357.8	117900.27
183	70351.27	117901.58
184	70347.52	117901.75
185	70344.55	117901.44
186	70341.47	117900.29
187	70334.92	117895.44
188	70332.84	117893.29
189	70332.9	117889.91
190	70333.85	117888.02
191	70337.67	117881.34
192	70337.99	117878.39
193	70338.36	117877.8
194	70338.28	117875
195	70320.5	117863.95
196	70301.97	117852.26
197	70307.62	117848.42
198	70314.25	117845.15
199	70322.14	117842.84
200	70328.95	117841.87
201	70331.83	117839.24
202	70341.45	117832.43
203	70353.1	117827.82
204	70365.54	117826.25
205	70377.97	117827.82
206	70386.87	117830.85
207	70397.86	117836.89
208	70406.99	117845.47
209	70413.1	117853.72

210	70418.04	117864.31
211	70422.46	117877.11
212	70431.71	117887.48
213	70439.12	117893.87
214	70450	117897.46
215	70463.32	117903.66
216	70471.94	117908.89
217	70480.65	117915.81
218	70490.06	117926.49
219	70495.19	117933.94
220	70506.4	117953.84
221	70509.95	117961.66
222	70516.6	117980.39
223	70520.63	117987.54
224	70523.85	117996.93
225	70525.29	118005.69
226	70524.87	118015.27
227	70525.07	118033.17
228	70531.17	118046.39
229	70537.19	118056.76
230	70544.92	118068.13
231	70557.48	118086.89
232	70578.02	118116.98
233	70581.08	118122.55
234	70590.94	118143.67
235	70593.67	118150.93
236	70597.21	118163.16
237	70599.05	118173.54
238	70600.06	118187.82
239	70599.5	118199.25
240	70597.13	118212.12
241	70585.22	118245.52
242	70587.15	118245.89
1	70592.57	118248.03

Сведения о характерных точках границы части (частей) земельного участка
Учетный номер части: 78:42:0018124:21/216

1	70592.57	118248.03
2	70592.45	118248.33
3	70582.98	118282.79
4	70569.66	118310.38
5	70566.69	118313.26
6	70562.13	118316.66
7	70545.16	118322.18
8	70522.51	118322.46
9	70490.8	118320.09
10	70458.51	118324.04
11	70453.08	118329.04
12	70433.82	118326.69
13	70428.92	118323.85
14	70420.12	118316.4

15	70413.26	118309.03
16	70406.47	118299.57
17	70401.88	118289.47
18	70399.04	118279.46
19	70398.25	118266.95
20	70400.12	118256.21
21	70404.66	118244.3
22	70410.4	118235.74
23	70424.18	118219.8
24	70462.62	118182.93
25	70469.84	118172.62
26	70466.47	118154.65
27	70456.72	118133.05
28	70449.44	118127.55
29	70461.51	118108.06
30	70416.56	118080.51
31	70406.21	118074.23
32	70401.81	118068.35
33	70396.52	118059.5
34	70386.2	118058.77
35	70377.87	118057.03
36	70374.82	118055.18
37	70374.18	118056.26
38	70357.83	118052.85
39	70344.28	118047.79
40	70336.31	118042.35
41	70325.42	118033.14
42	70310.78	118015.9
43	70304.24	118005.52
44	70296.59	117988.41
45	70294.22	117977.15
46	70292.79	117961.64
47	70292.71	117952.77
48	70324.26	117903.08
49	70326.47	117901.98
50	70329.03	117902.35
51	70330.3	117902.93
52	70337.73	117906.34
53	70343.8	117910.13
54	70346.08	117916.42
55	70343.76	117930.92
56	70342.57	117957.04
57	70344.01	117972.55
58	70349.5	117984.27
59	70359.65	117996.69
60	70368.37	118003.97
61	70392.46	118009.16
62	70416.75	118009.67
63	70421.6	118011.21
64	70429.34	118016.4
65	70435.36	118024.67

66	70441.84	118038.39
67	70460.73	118063.62
68	70464.04	118069.62
69	70467.35	118073.54
70	70470.09	118076.12
71	70472.62	118079.5
72	70480.4	118085.14
73	70482.75	118090.47
74	70489.43	118091.96
75	70491.59	118094.61
76	70494.09	118098.32
77	70499.02	118106.49
78	70503.12	118114.31
79	70514.04	118138.49
80	70517.5	118153.25
81	70520.21	118171.34
82	70520.15	118179.64
83	70515.31	118194.47
84	70509.23	118204.7
85	70499.55	118216.8
86	70461.63	118252.93
87	70454.16	118261.37
88	70448.83	118267.73
89	70448.15	118270.09
90	70449.42	118273.97
91	70453.1	118278.83
92	70458.31	118283.4
93	70464.49	118286.71
94	70468.22	118288.01
95	70468.55	118288.19
96	70479.03	118291.87
97	70490.12	118294.35
98	70492.46	118294.74
99	70500.94	118297.64
100	70517.44	118300.16
101	70537.69	118300.28
102	70545.67	118298.96
103	70546.11	118298.99
104	70555.22	118298.67
105	70571.53	118296.73
106	70574.89	118296.65
107	70575.79	118295.65
108	70575.75	118295.25
109	70574.72	118294.32
110	70547.09	118294.37
111	70543.25	118291.77
112	70537.55	118290.34
113	70531.95	118289.47
114	70527.5	118286.91
115	70515.65	118276.54
116	70513.26	118273.74

117	70511.82	118270.73
118	70511.54	118269.69
119	70513.07	118261.5
120	70518.05	118254.55
121	70527.7	118246.78
122	70530.12	118245.67
123	70534.15	118245.96
124	70535.32	118245.06
125	70534.32	118241.78
126	70536.19	118232.27
127	70536.92	118230.35
128	70538.04	118228.58
129	70544.54	118216.33
130	70547	118210.17
131	70548.57	118203.12
132	70548.44	118200.19
133	70548.86	118199.08
134	70550.17	118191.14
135	70549.17	118177.05
136	70545.64	118164.82
137	70539.3	118151.25
138	70535.16	118142.12
139	70532.08	118136.71
140	70527.77	118129.95
141	70521.81	118121.06
142	70512.51	118108.81
143	70502.37	118094.08
144	70497.43	118087.22
145	70494.84	118083.41
146	70487.51	118070.78
147	70481.04	118056.77
148	70477.66	118048.49
149	70476.53	118045.24
150	70475.69	118041.32
151	70474.55	118032.74
152	70475.25	118020.65
153	70473.54	118015.07
154	70475.39	118008.83
155	70471.24	118002.09
156	70462.83	117978.37
157	70451.63	117958.47
158	70446.42	117952.26
159	70441.87	117948.83
160	70431.6	117943.95
161	70427.09	117942.51
162	70423.85	117940.97
163	70416.25	117937.64
164	70409.18	117933.44
165	70404.27	117929.92
166	70396.44	117923.04
167	70385.96	117911.31

168	70384.71	117908.54
169	70380.56	117904.75
170	70375.87	117896.08
171	70373.59	117889.16
172	70373.21	117886.84
173	70371.58	117883.07
174	70370.56	117879.98
175	70368.47	117877.34
176	70365.54	117876.25
177	70363.69	117877.78
178	70363.19	117881.24
179	70364.11	117889.91
180	70364.11	117893.73
181	70362.72	117897.77
182	70357.8	117900.27
183	70351.27	117901.58
184	70347.52	117901.75
185	70344.55	117901.44
186	70341.47	117900.29
187	70334.92	117895.44
188	70332.84	117893.29
189	70332.9	117889.91
190	70333.85	117888.02
191	70337.67	117881.34
192	70337.99	117878.39
193	70338.36	117877.8
194	70338.28	117875
195	70320.5	117863.95
196	70301.97	117852.26
197	70307.62	117848.42
198	70314.25	117845.15
199	70322.14	117842.84
200	70328.95	117841.87
201	70331.83	117839.24
202	70341.45	117832.43
203	70353.1	117827.82
204	70365.54	117826.25
205	70377.97	117827.82
206	70386.87	117830.85
207	70397.86	117836.89
208	70406.99	117845.47
209	70413.1	117853.72
210	70418.04	117864.31
211	70422.46	117877.11
212	70431.71	117887.48
213	70439.12	117893.87
214	70450	117897.46
215	70463.32	117903.66
216	70471.94	117908.89
217	70480.65	117915.81
218	70490.06	117926.49

219	70495.19	117933.94
220	70506.4	117953.84
221	70509.95	117961.66
222	70516.6	117980.39
223	70520.63	117987.54
224	70523.85	117996.93
225	70525.29	118005.69
226	70524.87	118015.27
227	70525.07	118033.17
228	70531.17	118046.39
229	70537.19	118056.76
230	70544.92	118068.13
231	70557.48	118086.89
232	70578.02	118116.98
233	70581.08	118122.55
234	70590.94	118143.67
235	70593.67	118150.93
236	70597.21	118163.16
237	70599.05	118173.54
238	70600.06	118187.82
239	70599.5	118199.25
240	70597.13	118212.12
241	70585.22	118245.52
242	70587.15	118245.89
1	70592.57	118248.03

Сведения о характерных точках границы части (частей) земельного участка
Учетный номер части: 78:42:0018124:21/217

1	69874.59	116969.13
2	70001.98	116867.23
3	70005.02	116866.81
4	70006.56	116868.64
5	70007.05	116869.23
6	70007.11	116869.32
7	70008.55	116874.46
8	70012.21	116876.81
9	70023.04	116889.36
10	70023.45	116889.75
11	70027.37	116894.3
12	70031.69	116897.72
13	70032.01	116898.03
14	70033	116899.42
15	70035.08	116903.24
16	70041.42	116908.4
17	70042.65	116911.08
18	70041.46	116913.46
19	70038.92	116913.99
20	70035.99	116915.32
21	70033.46	116915.99
22	70029.06	116915.19
23	70013.1	116915.97

24	70005.24	116919.2
25	69999.86	116922.39
26	69968.58	116941.06
27	69966.66	116942.12
28	69954.01	116952.1
29	69947.05	116955.35
30	69944.37	116957.51
31	69943.41	116958.02
32	69941.28	116960
33	69938.69	116962.08
34	69937.92	116963.11
35	69936.29	116964.62
36	69924.38	116980.63
37	69920.35	116988.7
38	69913.67	117007.86
39	69901.53	117027.74
40	69885.72	117041.73
41	69863.59	117073.19
42	69846.71	117101.84
43	69819.26	117151.54
44	69810.2	117166.22
45	69806.59	117171.14
46	69800.61	117179.29
47	69763.32	117227.93
48	69746.86	117255.32
49	69736.32	117278.35
50	69719.48	117303.93
51	69714.34	117308.95
52	69674.33	117339.8
53	69671.6	117339.8
54	69668.13	117342.2
55	69666.09	117342.69
56	69650.76	117350.93
57	69641.48	117355.19
58	69639.93	117351.23
59	69638.24	117343.14
60	69637.89	117334.89
61	69639.61	117323.81
62	69643.01	117313.92
63	69647.07	117306.73
64	69653.68	117298.87
65	69679.15	117274.26
66	69692.45	117254.06
67	69704	117229.57
68	69723.64	117197.51
69	69768.7	117138.26
70	69776.08	117126.31
71	69821.21	117046.66
72	69822.69	117044.42
73	69849.78	117006.97
74	69862.77	116995.27

75	69868.21	116986.36
1	69874.59	116969.13

Сведения о характерных точках границы части (частей) земельного участка
Учетный номер части: 78:42:0018124:21/218

1	69111.85	117876.4
2	69100.5	117870.86
3	69093.38	117869.67
4	69085.48	117870.86
5	69078.34	117872.83
6	69070.86	117877.18
7	69065.99	117880.87
8	69063.33	117881.62
9	69060.55	117881.37
10	69058.55	117879.5
11	69057.32	117877.56
12	69056.74	117873.88
13	69057.19	117870.14
14	69058.56	117864.33
15	69062.87	117851.75
16	69066.68	117844.13
17	69071.69	117827.86
18	69073.34	117824.11
19	69074.68	117817.33
20	69076.64	117811.61
21	69077.59	117808.83
22	69078.59	117807.61
23	69080.16	117805.13
24	69086.17	117785.63
25	69099.15	117746.7
26	69102.82	117739.12
27	69105.07	117731.32
28	69124.25	117713.97
29	69134.27	117706.11
30	69140.6	117703.28
31	69154.69	117701.01
32	69162.64	117692.28
33	69291.23	117585.97
34	69433.19	117468.74
35	69441.75	117461.06
36	69445.51	117457.38
37	69452.59	117453.28
38	69466.69	117439.78
39	69482.63	117429.65
40	69483.22	117429.19
41	69490.03	117448.04
42	69491.51	117456.17
43	69491.64	117464.42
44	69490.4	117472.59
45	69487.84	117480.44
46	69484.02	117487.76

47	69479.05	117494.36
48	69465.55	117506.86
49	69465.03	117507.29
50	69197.23	117728.56
51	69185.61	117740.3
52	69178.72	117744.85
53	69171.18	117748.21
54	69162.64	117750.37
55	69157.87	117751.14
56	69147.45	117759.31
57	69111.08	117865.29
58	69111.81	117876.11
1	69111.85	117876.4

Сведения о характерных точках границы части (частей) земельного участка
Учетный номер части: 78:42:0018124:21/219

1	69415.34	117354.04
2	69419.61	117351.67
3	69420.22	117351.18
4	69440.98	117340.31
5	69478.82	117316.98
6	69551.26	117272.83
7	69590.53	117248.45
8	69600.88	117240.53
9	69604.5	117237
10	69606.34	117235.53
11	69608.17	117233.9
12	69609.9	117232.17
13	69611.53	117230.34
14	69613.05	117228.43
15	69614.46	117226.43
16	69615.76	117224.35
17	69616.14	117223.65
18	69621.67	117216.45
19	69655.64	117155.52
20	69663.97	117141.37
21	69672.05	117129.28
22	69677.93	117121.56
23	69682.27	117117.13
24	69748.89	117066.37
25	69780.36	117043.85
26	69844.08	116993.96
27	69902.72	116946.76
28	69915.41	116936.48
29	69996.53	116871.59
30	69998.33	116870.3
31	69998.26	116870.21
32	70004.48	116865.23
33	70008.29	116871.16
34	70013.06	116875.68
35	70016.87	116880.49

36	70019.03	116883.81
37	70022.84	116889.05
38	70027.37	116894.3
39	70031.92	116897.9
40	70035.49	116902.9
41	70040.26	116906.03
42	70044.32	116909.11
43	70049.33	116914.11
44	70050.69	116914.87
45	70036.39	116918.57
46	70026.44	116919.3
47	70012.96	116918.09
48	69999.62	116923.9
49	69966.66	116942.12
50	69954.01	116952.1
51	69947.05	116955.35
52	69938.69	116962.08
53	69925.23	116980.07
54	69920.82	116988.88
55	69916.41	117003.86
56	69911.19	117016.04
57	69904.54	117027.3
58	69895.52	117037.86
59	69869.63	117065.48
60	69862.55	117075.46
61	69823.44	117146.13
62	69805.45	117177.24
63	69789.43	117198.36
64	69771.67	117218.32
65	69759.26	117235.96
66	69730.36	117289.57
67	69726.18	117296.42
68	69720.14	117303.28
69	69714.34	117308.95
70	69674.33	117339.8
71	69671.6	117339.8
72	69658.6	117348.8
73	69651.03	117352.21
74	69635.85	117357.62
75	69625.89	117360.37
76	69616.11	117362.17
77	69609.94	117361.79
78	69603.4	117358.85
79	69596.47	117353.37
80	69591.44	117346.99
81	69588.97	117340.63
82	69586.31	117325.45
83	69583.85	117320.52
84	69579.2	117317.39
85	69572.94	117316.34
86	69566.2	117317.1

87	69561.64	117319.95
88	69553.67	117327.54
89	69527.48	117369.76
90	69522.45	117374.03
91	69512.49	117379.44
92	69494.84	117390.54
93	69494.37	117393.86
94	69496.36	117396.8
95	69491.99	117401.55
96	69490	117401.64
97	69488.58	117402.68
98	69478.8	117402.02
99	69439.71	117433.52
100	69439.61	117435.61
101	69440.56	117443.77
102	69439.6	117446.2
103	69437.05	117448.23
104	69434.8	117449.36
105	69436.88	117448.24
106	69404.36	117373.45
1	69415.34	117354.04

Сведения о характерных точках границы части (частей) земельного участка
Учетный номер части: 78:42:0018124:21/220

1	69944.36	118399.32
2	69947.28	118394.8
3	69948.15	118395.31
4	69945.27	118399.85
1	69944.36	118399.32

Сведения о характерных точках границы части (частей) земельного участка
Учетный номер части: 78:42:0018124:21/221

1	70244.97	118315.13
2	70243.28	118315.27
3	70237.66	118313.67
4	70236.71	118313.17
5	70228.87	118307.88
6	70226.04	118306.28
7	70221.17	118304.66
8	70219.01	118304.22
9	70216.2	118303.78
10	70212.73	118303.64
11	70208.81	118303.86
12	70207.04	118304.26
13	70203.46	118305.74
14	70199.39	118309.11
15	70194.95	118315.09
16	70189.99	118320.38
17	70185.1	118322.43
18	70179.84	118322.74
19	70169.34	118322.43

20	70153.08	118321.09
21	70143.8	118321.52
22	70129.85	118323.62
23	70123.68	118323.49
24	70118.3	118322.02
25	70115.88	118319.94
26	70114.27	118316.85
27	70112.83	118308.92
28	70110.93	118303.1
29	70107.65	118295.44
30	70104.05	118288.86
31	70100.35	118283.04
32	70098.19	118280.37
33	70094.93	118277.61
34	70091.16	118276.17
35	70084.81	118275.04
36	70077.76	118274.18
37	70076.64	118274.28
38	70070.89	118275.11
39	70069.77	118274.89
40	70068.76	118274.15
41	70065.42	118268.87
42	70065.03	118267.88
43	70064.88	118266.96
44	70065.56	118263.81
45	70065.51	118263.69
46	70065.19	118263.46
47	70057.72	118260.14
48	70057.15	118259.6
49	70056.74	118258.82
50	70056.72	118258.04
51	70057.62	118254.06
52	70045.21	118250.37
53	70037.82	118246.79
54	70034.46	118244.53
55	70033.03	118243.96
56	69860.89	118136.52
57	69860.73	118136.77
58	69852.44	118153.79
59	69851.12	118157.76
60	69850.38	118158.43
61	69849.43	118158.12
62	69849.23	118157.14
63	69850.8	118152.38
64	69858.99	118135.77
65	69859.51	118134.98
66	69860.65	118134.39
67	69861.71	118134.6
68	70033.93	118242.17
69	70035.4	118242.75
70	70038.82	118245.05

71	70045.93	118248.5
72	70058.64	118252.25
73	70059.46	118253.07
74	70059.7	118254.23
75	70058.76	118258.37
76	70058.85	118258.45
77	70066.19	118261.72
78	70067.15	118262.39
79	70067.6	118263.52
80	70067.51	118264.41
81	70066.92	118267.02
82	70066.97	118267.34
83	70067.22	118267.96
84	70070.24	118272.76
85	70070.59	118273.01
86	70070.94	118273.08
87	70077.8	118272.17
88	70085.11	118273.06
89	70091.69	118274.24
90	70095.96	118275.87
91	70099.63	118278.96
92	70101.98	118281.88
93	70105.77	118287.84
94	70109.45	118294.57
95	70112.8	118302.4
96	70114.78	118308.43
97	70116.18	118316.19
98	70117.48	118318.68
99	70119.26	118320.21
100	70123.97	118321.49
101	70129.73	118321.62
102	70143.61	118319.53
103	70153.11	118319.09
104	70169.45	118320.43
105	70179.81	118320.74
106	70184.64	118320.45
107	70188.82	118318.7
108	70193.41	118313.8
109	70197.93	118307.73
110	70202.42	118304.01
111	70206.43	118302.34
112	70208.53	118301.87
113	70212.72	118301.63
114	70216.39	118301.79
115	70221.68	118302.72
116	70226.85	118304.45
117	70229.93	118306.18
118	70238.41	118311.8
119	70243.48	118313.24
120	70244.09	118313.2
121	70272.98	118285.18

122	70272.96	118287.89
-----	----------	-----------

Сведения о характерных точках границы части (частей) земельного участка
Учетный номер части: 78:42:0018124:21/222

1	70494.99	118020.42
2	70504.62	118006.99
3	70515.22	117993.17
4	70522.28	117985.99
5	70546.75	117972.25
6	70551.33	117968.61
7	70559.82	117958.66
8	70570.19	117940.88
9	70575.33	117921.89
10	70577.35	117900.58
11	70577.87	117889.82
12	70577.14	117878.19
13	70574.09	117851.76
14	70567.46	117823.98
15	70561.8	117801.46
16	70555.64	117781.41
17	70554.54	117775.64
18	70554.59	117753.15
19	70555.34	117747.02
20	70563.7	117686.29
21	70564.83	117671.12
22	70564.67	117656.82
23	70564.23	117649.21
24	70562.87	117639.35
25	70559.35	117620.87
26	70554.41	117609.7
27	70545.27	117590.85
28	70517.39	117544.43
29	70503.32	117522.47
30	70495.74	117508.12
31	70486.61	117482.08
32	70481.98	117465.09
33	70473.46	117436.4
34	70474.03	117433.39
35	70474.47	117432.21
36	70476.9	117430.52
37	70482.48	117429.39
38	70483.8	117429.86
39	70493.13	117436.06
40	70493.58	117435.65
41	70494.54	117435.72
42	70495	117436.56
43	70494.86	117437.07
44	70494.44	117437.79
45	70493.57	117438.66
46	70492.33	117438.16
47	70482.33	117431.46

48	70477.7	117432.4
49	70476.13	117433.5
50	70475.96	117433.94
51	70475.52	117436.29
52	70483.91	117464.55
53	70488.52	117481.48
54	70497.57	117507.31
55	70505.05	117521.46
56	70519.09	117543.37
57	70547.03	117589.9
58	70556.23	117608.86
59	70561.27	117620.28
60	70564.85	117639.03
61	70566.22	117649.02
62	70566.67	117656.75
63	70566.83	117671.19
64	70565.69	117686.5
65	70556.59	117753.28
66	70556.54	117775.45
67	70557.58	117780.93
68	70563.72	117800.92
69	70569.41	117823.5
70	70576.07	117851.41
71	70579.13	117878.01
72	70579.87	117889.81
73	70579.35	117900.72
74	70577.3	117922.25
75	70572.05	117941.66
76	70561.45	117959.83
77	70552.73	117970.05
78	70547.86	117973.92
79	70523.51	117987.59
80	70516.73	117994.49
81	70506.22	118008.19
82	70496.85	118021.26
83	70495.35	118027.98
84	70494.05	118030.64
85	70475.32	118038.53
86	70475.04	118036.48
87	70492.58	118029.09
88	70493.45	118027.31

Сведения о характерных точках границы части (частей) земельного участка
Учетный номер части: 78:42:0018124:21/223

1	69502.97	118566.67
2	69501.26	118565.61
3	69505.58	118560.1
4	69505.88	118559.84
5	69506.26	118559.72
6	69506.66	118559.76
7	69506.88	118559.86

8	69536.52	118577.62
9	69626.33	118433.88
10	69593.84	118412.14
11	69586.75	118407.09
12	69567.54	118373.46
13	69567.41	118373.08
14	69567.44	118372.69
15	69567.63	118372.33
16	69575.19	118363.57
17	69577.74	118360.04
18	69586.01	118348
19	69642.07	118269.59
20	69646.74	118265
21	69657.73	118254.68
22	69668.9	118237.64
23	69670.43	118235.06
24	69689.22	118205.47
25	69695.11	118200.73
26	69700.28	118193.68
27	69705.73	118186.25
28	69706.09	118184.04
29	69706.23	118183.67
30	69706.51	118183.38
31	69706.74	118183.26
32	69719.59	118178.73
33	69754.99	118122.11
34	69779.27	118079.07
35	69780.35	118077.2
36	69784.66	118073.93
37	69787.37	118072.31
38	69787.75	118072.18
39	69788.14	118072.21
40	69788.41	118072.32
41	69861.59	118118.28
42	69865.75	118121.1
43	69867.45	118126.03
44	69867.5	118126.43
45	69867.4	118126.81
46	69865.04	118130.4
47	69849.65	118157.46
48	69849.39	118157.76
49	69849.04	118157.93
50	69848.64	118157.95
51	69848.27	118157.82
52	69847.97	118157.55
53	69847.81	118157.19
54	69847.8	118156.79
55	69847.92	118156.47
56	69863.34	118129.35
57	69865.4	118126.22
58	69864.08	118122.38

59	69860.5	118119.96
60	69787.87	118074.34
61	69785.78	118075.59
62	69781.88	118078.54
63	69781.01	118080.06
64	69756.71	118123.14
65	69720.92	118180.39
66	69707.97	118184.95
67	69707.62	118187.04
68	69701.9	118194.86
69	69696.57	118202.13
70	69690.73	118206.82
71	69672.14	118236.1
72	69670.6	118238.7
73	69659.27	118255.98
74	69648.12	118266.44
75	69643.6	118270.89
76	69587.65	118349.15
77	69579.37	118361.19
78	69576.76	118364.81
79	69569.62	118373.08
80	69588.27	118405.72
81	69594.98	118410.5
82	69628.25	118432.76
83	69628.53	118433.04
84	69628.67	118433.41
85	69628.67	118433.81
86	69628.54	118434.12
87	69537.7	118579.51
88	69537.42	118579.8
89	69537.06	118579.96
90	69536.66	118579.96
91	69536.34	118579.84
92	69506.61	118562.02

Сведения о характерных точках границы части (частей) земельного участка
Учетный номер части: 78:42:0018124:21/224

1	69380.62	119157.89
2	69380.3	119157.52
3	69375.32	119156.67
4	69369.3	119154.61
5	69367.8	119153.95
6	69366.44	119151.82
7	69363.81	119144.8
8	69349.52	119099.79
9	69337.78	119064.13
10	69334.22	119052.7
11	69327.48	119032.18
12	69319.45	119009.26
13	69309.65	118984.26
14	69300.34	118957.58

15	69273.24	118879
16	69258.01	118833.53
17	69242.72	118790.79
18	69230.79	118755.65
19	69217.96	118707.82
20	69221.53	118699.5
21	69211.29	118670.2
22	69207.7	118659.17
23	69189.76	118606.17
24	69186.37	118592.3
25	69186.34	118590.53
26	69197.54	118578.47
27	69202.24	118573.99
28	69208.53	118570.71
29	69210.21	118569.64
30	69211.21	118569.99
31	69211.66	118570.66
32	69211.84	118571.22
33	69211.16	118572.17
34	69210.22	118572.01
35	69203.42	118575.64
36	69198.96	118579.88
37	69188.36	118591.3
38	69188.37	118592.05
39	69191.68	118605.62
40	69209.6	118658.54
41	69213.18	118669.56
42	69223.68	118699.58
43	69220.07	118707.97
44	69232.7	118755.07
45	69244.61	118790.13
46	69259.9	118832.88
47	69275.13	118878.36
48	69302.23	118956.92
49	69311.52	118983.56
50	69321.33	119008.56
51	69329.37	119031.53
52	69336.12	119052.09
53	69339.68	119063.52
54	69351.42	119099.17
55	69365.7	119144.15
56	69368.24	119150.92
57	69369.16	119152.36
58	69375.81	119154.73
59	69381.36	119155.67
60	69382.67	119157.22
61	69382.07	119165.27
62	69379.97	119166.53

Сведения о характерных точках границы части (частей) земельного участка
Учетный номер части: 78:42:0018124:21/225

1	70818.29	116785.62
2	70829.57	116780.28
3	70833.56	116781.55
4	70836.35	116786.55
5	70838.16	116798.54
6	70840.6	116806.32
7	70842.05	116810.08
8	70846.82	116816.8
9	70852.4	116822.53
10	70863.8	116826.6
11	70869.97	116831.7
12	70873.7	116833.27
13	70878.52	116833.55
14	70878.87	116833.93
15	70886.99	116837.53
16	70894.87	116838.45
17	70902.73	116834.65
18	70906.82	116828.8
19	70908.47	116827.95
20	70909.73	116818.06
21	70914.19	116818.24
22	70915.3	116818.29
23	70915.23	116818.82
24	70917.48	116818.9
25	70918.07	116819.16
26	70919.38	116819.84
27	70920.69	116820.08
28	70922.25	116819.96
29	70923.68	116819.84
30	70924.7	116819.44
31	70931.44	116821.45
32	70935.5	116821.47
33	70943.39	116819.35
34	70945.09	116820.8
35	70945.3	116821.59
36	70853.32	116931.05
37	70847.22	116930.19
38	70833.92	116939.99
39	70826.71	116944.03
40	70815.65	116948.91
41	70799.9	116953.89
42	70795.63	116958.06
43	70799.7	116988.47
44	70799.41	117004.98
45	70798.24	117013.16
46	70795.46	117024.46
47	70791.13	117037.3
48	70783.73	117052.07
49	70775.57	117063.89
50	70770.46	117070.39
51	70758.73	117082.01

52	70734.63	117099.68
53	70727.61	117104.03
54	70704.88	117115.63
55	70679.85	117126.19
56	70666.59	117134.36
57	70644.8	117143.45
58	70628.73	117147.24
59	70620.51	117148.12
60	70585.07	117150.31
61	70571.31	117150.3
62	70548.34	117152.62
63	70531.84	117151.79
64	70511.25	117148.1
65	70483.59	117155.4
66	70476.25	117160.12
67	70464.5	117171.74
68	70451.01	117181.26
69	70436.13	117188.44
70	70428.3	117191.08
71	70420.28	117193.06
72	70403.88	117195.02
73	70387.38	117194.24
74	70374.74	117192.37
75	70358.73	117188.28
76	70343.62	117181.61
77	70329.82	117172.54
78	70323.52	117167.19
79	70308.77	117150.58
80	70300.15	117136.5
81	70293.96	117121.19
82	70290.35	117107.31
83	70286.79	117102.34
84	70279.25	117097.71
85	70268.61	117098.19
86	70243.53	117096.64
87	70219.75	117093.3
88	70203.64	117089.64
89	70188.36	117083.38
90	70172.62	117074.56
91	70147.45	117055.52
92	70135.37	117044.26
93	70113.97	117041.19
94	70105.97	117039.09
95	70090.64	117032.96
96	70079.09	117029.4
97	70062.7	117027.32
98	70041.32	117021.41
99	70011.63	117009.7
100	69997.05	117001.93
101	69974.23	116984
102	69960.23	116969.57

103	69953.55	116961.27
104	69950.68	116958.23
105	69952.04	116956.72
106	69954.41	116952.56
107	69967.76	116943.01
108	70000.15	116925.05
109	70009.55	116920.76
110	70016.13	116919.66
111	70025.89	116920.94
112	70029.64	116920.94
113	70037.85	116919.84
114	70045.13	116917.91
115	70045.46	116917.86
116	70051.2	116917.86
117	70062.33	116921.6
118	70068.47	116925.03
119	70070.85	116925.87
120	70083.47	116929.5
121	70086.56	116929.38
122	70088.64	116928.24
123	70092.05	116929.88
124	70096.82	116933.69
125	70099.93	116935.85
126	70103.03	116934.41
127	70103.27	116931.56
128	70102.31	116929.4
129	70101.36	116926.76
130	70102.55	116924.16
131	70105.41	116924.16
132	70107.4	116924.58
133	70117.12	116930.49
134	70120.87	116931.63
135	70132.13	116932.54
136	70133.18	116935.55
137	70131.58	116939.46
138	70133.06	116942.04
139	70135.31	116943.49
140	70137.72	116943.61
141	70149.32	116939.17
142	70159.82	116938.88
143	70164.8	116945.49
144	70170.68	116949.45
145	70185.43	116952.02
146	70192.92	116956.35
147	70209.38	116977.01
148	70221.86	116985.28
149	70227.06	116990.68
150	70233.78	116994.29
151	70254.95	116997.29
152	70255.52	116997.33
153	70256	116997.41

154	70256.89	116997.41
155	70269.47	116998.19
156	70279.04	116997.25
157	70295.5	116992.24
158	70300.45	116992.09
159	70303.89	116993.15
160	70310.7	116997.92
161	70327.28	117005.25
162	70341.35	117013.94
163	70352.31	117017.77
164	70354.65	117019.04
165	70356.66	117020.33
166	70360.34	117024.3
167	70364.76	117031.37
168	70367.27	117041.17
169	70369.57	117046.24
170	70380.57	117059.9
171	70382.27	117062.39
172	70387.94	117085.37
173	70388.45	117088.32
174	70388.85	117089.09
175	70389.45	117091.5
176	70391.42	117093.77
177	70396.4	117092.52
178	70397.04	117092.65
179	70398.71	117094.53
180	70400.38	117095.25
181	70402.05	117093.81
182	70401.63	117092.24
183	70401.95	117090.02
184	70397.07	117072.91
185	70396.18	117066.64
186	70396.77	117064.48
187	70397.22	117063.23
188	70398.68	117061.11
189	70400.97	117058.78
190	70404.05	117057.61
191	70413.28	117056.99
192	70433.73	117060
193	70444.18	117060.41
194	70444.3	117060.42
195	70444.34	117060.41
196	70444.5	117060.42
197	70456.8	117059.06
198	70483.88	117049.12
199	70489.83	117045.96
200	70494.05	117042.18
201	70496.31	117040.85
202	70503.72	117036.37
203	70507.79	117036.89
204	70514.53	117039.55

205	70529.49	117049.78
206	70533.84	117050.59
207	70537.85	117052.06
208	70547.15	117053.02
209	70567.91	117051.09
210	70571.71	117050.3
211	70581.2	117050.38
212	70613.91	117048.34
213	70620.88	117045.42
214	70626.25	117041.5
215	70626.62	117041.33
216	70635.45	117035.12
217	70639.2	117032.83
218	70651.81	117028.27
219	70653.76	117027.73
220	70658.92	117026.81
221	70661.86	117024.2
222	70662.66	117023.91
223	70671.49	117021.03
224	70680.79	117017.47
225	70686.28	117013.87
226	70691.05	117008.86
227	70693.61	117005.77
228	70694.45	117005.41
229	70698.35	117000
230	70699.91	116994.95
231	70698.14	116983.04
232	70694.59	116975.7
233	70689.85	116969.78
234	70689.62	116969.23
235	70688.74	116968.38
236	70684.33	116962.87
237	70680.6	116961.33
238	70675.4	116960.51
239	70668.86	116958.26
240	70659.59	116957.64
241	70657.13	116956.45
242	70655.8	116954.5
243	70655.56	116950.18
244	70657.59	116943.11
245	70660.58	116939.3
246	70663.77	116937.2
247	70682.01	116943.58
248	70692.06	116942.98
249	70693.24	116941.7
250	70695.42	116933.01
251	70695.59	116932.73
252	70715.87	116897.66
253	70716.16	116893.85
254	70716.76	116892.88
255	70717.59	116890.76

256	70718.94	116885.64
257	70716.53	116870.92
258	70710.06	116855.93
259	70707.36	116852.97
260	70705.97	116849.19
261	70704.63	116847.68
262	70702.03	116839.42
263	70701.68	116834.84
264	70701.71	116834.79
265	70705.06	116832.42
266	70720.1	116823.95
267	70723.52	116823.2
268	70732.1	116823.2
269	70738.59	116824.55
270	70741.61	116826.69
271	70750.15	116831.15
272	70750.72	116831.57
273	70754.54	116837.05
274	70758.03	116840.54
275	70761	116846.06
276	70770.28	116854.12
277	70773.74	116856.14
278	70777.74	116856.38
279	70781.45	116854.86
280	70784.6	116852.11
281	70793.86	116838.52
282	70806.89	116829
283	70808.32	116825.21
284	70809.19	116817.18
285	70808.66	116811.65
286	70809.19	116808.87
287	70808.95	116802.43
288	70808.95	116795.02
289	70809.42	116789.78
290	70809.62	116789.33
291	70814.37	116786.43



ПРАВИТЕЛЬСТВО САНКТ-ПЕТЕРБУРГА
КОМИТЕТ ПО ГОСУДАРСТВЕННОМУ
КОНТРОЛЮ, ИСПОЛЬЗОВАНИЮ
И ОХРАНЕ ПАМЯТНИКОВ
ИСТОРИИ И КУЛЬТУРЫ
(КГИОП)

пл. Ломоносова, д. 1, Санкт-Петербург, 191023
Тел. (812) 417-43-03, Факс (812) 710-42-45
E-mail: kgiop@gov.spb.ru
<https://www.gov.spb.ru>, <http://kgiop.ru>

ООО «Проектная группа «РИЕДЕР»

ул. Мытнинская, д. 31, пом. 6-Н,
Санкт-Петербург, 191144

№ _____

На № 91 от 18.05.2023

рег. № 01-24-1277/23-0-0 от 22.05.2023

КГИОП СПб

№ 01-24-1277/23-0-1

от 21.07.2023



КГИОП рассмотрел акт по результатам государственной историко-культурной экспертизы проектной документации на проведение работ по сохранению объекта культурного наследия федерального значения «Александровский парк», расположенного по адресу: Санкт-Петербург, г. Пушкин, Дворцовая ул., 2 - «2 этап завершения разработки проектно-сметной документации по реконструкции, техническому переоснащению с элементами реставрации и приспособлению для современного использования Императорской фермы, расположенной по адресу: Санкт-Петербург, г. Пушкин, Фермская дорога (размещение защитного сооружения и наружных сетей к нему)», шифр 26/10, разработанной ООО «Проектная группа «РИЕДЕР» в 2021 -2022 гг., с целью определения соответствия проектной документации требованиям законодательства Российской Федерации в области государственной охраны объектов культурного наследия и обеспечения сохранности объекта культурного наследия, включенного в реестр при проведении земляных, строительных, мелиоративных, хозяйственных работ, указанных в статье 30 Федерального закона от 25.06.2002 № 73-ФЗ «Об объектах культурного наследия (памятниках истории и культуры) народов Российской Федерации», работ по использованию лесов и иных работ (далее – Акт) и экспертируемую проектную документацию и сообщает следующее.

Порядок проведения работ по сохранению объекта культурного наследия установлен ст. 45 Федерального закона от 25.06.2002 № 73-ФЗ «Об объектах культурного наследия (памятниках истории и культуры) народов Российской Федерации».

Согласование проектной документации на проведение работ по сохранению объекта культурного наследия осуществляется КГИОП на основании порядка, утвержденного приказом Минкультуры России от 05.06.2015 № 1749.

Рассмотрение актов по результатам государственной историко-культурной экспертизы проектной документации на проведение работ по сохранению ОКН осуществляется КГИОП в соответствии с Положением о государственной историко-культурной экспертизе, утвержденным постановлением Правительства РФ от 15.07.2009 № 569.

К представленному на рассмотрение Акту у КГИОП имеются следующие замечания:

1. Наименование объекта, используемое в названии проектной документации («Императорская ферма»), не соответствует указанному на титуле и по тексту Акта («Александровский парк»). Кроме того, объект «Императорская ферма» отсутствует в постановлении Правительства Российской Федерации от 10.07.2001 № 527 «О перечне объектов исторического и культурного наследия федерального (общероссийского) значения, находящихся в г. Санкт-Петербурге». Вышеизложенное влечет за собой противоречие.

2. На титуле Акта не указано наименование объекта культурного наследия, возможность обеспечения сохранности которого рассматривается.

3. Нумерация разделов Акта сбита.

4. В целях государственной историко-культурной экспертизы (далее – ГИКЭ) указано, что раздел, обосновывающий меры по обеспечению сохранности, разработан ООО «Проектная группа «РИЕДЕР» в 2021 -2022 гг., в договорах с экспертами также фигурирует только данный разработчик, при этом в объектах ГИКЭ в качестве разработчика раздела указано ООО «ИК «Город-А», что влечет противоречие.

5. В выводе ГИКЭ слова «раздела документации...разработанным» не согласованы между собой по падежам.

6. В материалах Акта отсутствуют и экспертами не рассмотрены:

- охранные обязательства на объекты культурного наследия, входящие в состав объекта культурного наследия федерального значения «Александровский парк» (далее – Объект), утвержденные распоряжениями КГИОП в 2019-2023 гг.;

- распоряжение КГИОП от 15.03.2019 № 128-р (о внесении изменений в распоряжение, утверждающее предмет охраны Объекта);

- распоряжения КГИОП, отдельно утверждающие предметы охраны некоторых объектов культурного наследия, входящих в состав Объекта (например, распоряжение КГИОП от 21.01.2022 № 25-рп (об утверждении предмета охраны объекта культурного наследия федерального значения «Канал Крестовый»)).

Вышеизложенное свидетельствует о неполноте проведенных исследований.

7. На представленных материалах фотофиксации Акта отражены фасады здания туалета, расположенного на территории Объекта. Многочисленные объекты культурного наследия, входящие в состав Объекта, на фотографиях отсутствуют.

8. На материалах исторической иконографии Акта (приложение № 4) местоположение туалета обозначено не верно.

9. На стр. 109 Акта отсутствует дата согласования задания КГИОП правообладателем Объекта.

10. В наименовании протокола № 1 фигурирует только экспертиза проектной документации на проведение работ по сохранению. ГИКЭ раздела, обосновывающего меры по обеспечению сохранности, не указана, в то время как вышеизложенное относится к разным объектам ГИКЭ, каждый из которых должен быть указан отдельно.

11. Формулировка вывода экспертной комиссии о возможности обеспечения сохранности Объекта, содержащаяся в протоколе № 2 («Обеспечение сохранности объекта культурного наследия возможно»), не в полной мере соответствует пункту 20 Положения о государственной историко-культурной экспертизе, утвержденного постановлением Правительства Российской Федерации от 15.07.2009 № 569 (далее – Положение).

12. Вопреки требованиям подпункта «у» пункта 16 Положения в Акте отсутствует копия градостроительного плана земельного участка, на котором предполагается проведение земляных, строительных, мелиоративных, хозяйственных и иных работ, при этом, информация о том, что планируемые работы относятся к виду работ, при проведении которых предоставление градостроительного плана не требуется, в Акте не указана.

13. Постановление Правительства Российской Федерации от 16.05.2022 № 881 «Об осуществлении замены и (или) восстановления несущих строительных конструкций объекта капитального строительства при проведении капитального ремонта зданий, сооружений», ссылка на которое содержится на стр. 43 Акта, начало действовать 01.09.2022. Следовательно, проектная документация разработанная ранее 01.09.2022, не могла быть создана с учетом вышеуказанной нормы.

К представленной проектной документации имеются следующие замечания:

1. ТОМ 3. Архитектурные решения (шифр 26/10-АР). Обмерные чертежи существующего здания представлены в недостаточном объеме (отсутствуют отметки кровли).

2. ТОМ 12.2. Обеспечение сохранности объекта культурного наследия (шифр: 26/10-ОСОКН). Данный том необходимо дополнить проектными решениями по устройству подземной части ЗСГО. Необходимо представить ситуационную схему с указанием границ

территории объектов культурного наследия, границ траншей и котлованов, основными расстояниями и размерами, зоной влияния запроектированных работ. В томе отсутствует оценка воздействия предполагаемых работ на объекты культурного наследия. Необходимо представить предварительную оценку влияния на объекты культурного наследия согласно СП 249.1325800.2016. Вывод о том, что объект культурного наследия «Александровский парк» находится вне зоны влияния является неверным.

Учитывая изложенное, КГИОП отказывает в согласовании представленной проектной документации совместно с Актом ГИКЭ.

Данный отказ не является основанием для запрета последующего обращения в КГИОП за получением государственной услуги по согласованию откорректированной проектной документации, получившей положительное заключение по результатам её государственной историко-культурной экспертизы.

**Первый заместитель
председателя КГИОП**



А.В. Михайлов

Голубцова А.В., (812) 571-02-67
Чирков А.Е., (812) 710-48-50